



KATALOG BPS : 11 02001. 33.05.040


Kecamatan Petanahan

Dalam Angka

Tahun 2012



BADAN PUSAT STATISTIK KABUPATEN KEBUMEN
BPS - STATISTICS KABUPATEN KEBUMEN



Kecamatan Petanahan Dalam Angka Tahun 2012



**BADAN PUSAT STATISTIK
KABUPATEN KEBUMEN**

JL. ARUNGBINANG NO. 17 A KEBUMEN 54311 Email : bps3305@bps.go.id

KECAMATAN PETANAHAN DALAM ANGKA 2012

Katalog BPS	: 1102001.3305040
Ukuran Buku	: 14,8 Cm x 21 Cm
Jumlah Halaman	: ix + 129 halaman
Naskah	: Koordinator Statistik Kecamatan Petanahan
Gambar Kulit	: Kecamatan Petanahan
Diterbitkan Oleh	: BPS Kabupaten Kebumen

Boleh dikutip dengan menyebutkan sumbernya.

SAMBUTAN CAMAT

Saya menyambut baik atas terbitnya Publikasi “**Kecamatan Petanahan Dalam Angka Tahun 2012**” oleh KSK Kecamatan Petanahan. Buku ini dimaksudkan untuk memberi gambaran Umum tentang Geografi, Penduduk, Pendidikan, Kesehatan serta kondisi Sosial.

Publikasi **Kecamatan Dalam Angka Tahun 2012** merupakan lanjutan dari publikasi tahun sebelumnya. Publikasi ini menyajikan data-data berbentuk tabel untuk lebih memudahkan para pemakai data dalam memahaminya. Buku ini bisa menjadi sumber data dasar dan diharapkan sebagai acuan perencanaan pembangunan diwilayah Kecamatan Petanahan. Oleh karena itu kerja sama dan bantuan dari berbagai pihak baik dari Dinas Instansi Pemerintah maupun Swasta atas terbitnya buku ini kami mengucapkan terima kasih yang sebesar besarnya.

Semoga pada penerbitan tahun yang akan datang dapat lebih ditingkatkan mutu maupun isinya, agar dapat mengetahui kondisi wilayah Kecamatan Petanahan.

Petanahan, Juni 2012

Camat Petanahan

RAM GUNADI, SH.

Pembina

NIP. 196201024 1999201 1 001

<http://kebumenkab.bps.go.id>

KATA PENGANTAR



Publikasi **“KECAMATAN PETANAHAH DALAM ANGKA 2012”** diterbitkan oleh Koordinator Statistik Kecamatan (KSK) Petanahan, untuk memberi gambaran Umum tentang Geografi, Penduduk, kondisi Sosial dan berbagai data dan informasi terpilih seputar Kecamatan Petanahan Kabupaten Kebumen.

Publikasi **“KECAMATAN PETANAHAH DALAM ANGKA 2012”** diterbitkan untuk melengkapi publikasi-publikasi statistik yang sudah terbit secara rutin setiap tahun.

Akhirnya, saya mengucapkan terima kasih dan penghargaan setinggi-tingginya kepada semua pihak yang telah berpartisipasi hingga terbitnya publikasi ini, dan semoga Tuhan Yang Maha Kuasa senantiasa meridhoi usaha kita. Amin

Petanahan, Juni 2012

KSK Kecamatan Petanahan

AMRIH

NIP. 19591228 198603 1 006

<http://kebumenkab.bps.go.id>

DAFTAR ISI

Halaman Judul.....	i
Katalog.....	ii
SAMBUTAN CAMAT	iii
KATA PENGANTAR.....	v
DAFTAR ISI.....	vii
BAB I. LETAK DAN GEOGRAFIS.....	1
Tabel : 1.1 Letak Dan Geografis	3
Tabel : 1.2 Letak Geografis Dan TopologiLetak Di Kecamatan Petanahan, 2011	4
Tabel : 1.3 Luas Wilayah Menurut Lahan Sawah dan Lahan Kering Di Kecamatan Petanahan, 2011	5
Tabel : 1.5 Luas Lahan Sawah Menurut Jenis Irigasi Di Kecamatan Petanahan dalam (Ha), 2011	6
Tabel : 1.5 Luas Lahan Menurut Jenis Irigasi Di Kecamatan Petanahan dalam (Ha), 2011	7
Tabel : 1.6 Jarak Kantor Kecamatan Ke Desa, Ke Kantor Kabupaten Dan Kantor Provinsi (dalam Km), 2011.....	8
Tabel : 1.6 Rumah Tangga Yang Berbatasan Dengan Laut Di Kecamatan Petanahan, 2011	9
BAB II. PEMERINTAHAN.....	11
Tabel : 2.1 Jumlah RT, RW Dan Dukuh Di Kecamatan Petanahan , 2011 2	13
Tabel : 2.2 Jumlah Perangkat Desa Menurut Jabatan Di Kecamatan Petanahan, 2011	14
Tabel : 2.3 Jumlah Perangkat Desa Menurut Pendidikan Yang Di Tamatkan Di Kecamatan Petanahan, 2011	15
Tabel : 2.4 Jumlah RT, RW Dan Dukuh Di Kecamatan Petanahan, 2011	16
Tabel : 2.5 Sarana Gedung Pemerintahan Desa Dan Lembaga DesaPengurus Di Kecamatan Petanahan, 2011	17
Tabel : 2.4 Jumlah RT, RW Dan Dukuh Di Kecamatan Petanahan, 2011	18
BAB III. PENDUDUK DAN TENAGA KERJA.....	19
Tabel : 3.1 Penduduk Kecamatan Petanahan Dirinci Menurut Jenis Kelamin, Tingkat Pertumbuhan Dan Persentase Pertumbuhan.....	21
Tabel : 3.2 Luas Wilayah, Banyaknya RT, Rumah Tangga, Penduduk Dan Rata-Rata Penduduk Per Km ² , Per RT Dan Per Rumah Tangga Di Kecamatan Petanahan.....	22
Tabel : 3.3 Penduduk Kecamatan Petanahan Dirinci Menurut Jenis Kelamin, Sex Ratio, Dan Persentase Persebaran Per Desa/Kelurahan, 2011	23
Tabel : 3.4 Penduduk Kecamatan Petanahan Dirinci Menurut Kelompok Umur Dan Jenis Kelamin, 2011	24

Tabel : 3.5	Penduduk Kecamatan Petanahan Menurut Kelompok Umur 5 (lima) Tahunan Dan Jenis Kelamin, 2011	26
Tabel : 3.6	Penduduk Usia Sekolah Di Kecamatan Petanahan Menurut Kelompok Usia Sekolah, 2011	32
Tabel : 3.6	Penduduk Usia Sekolah Di Kecamatan Petanahan Menurut Kelompok Usia Sekolah, 2011	33
BAB IV. SOSIAL		35
Tabel : 4.1.1	Nama Sekolah Tk Penyelenggara TK Di Kecamatan Petanahan, 2011.....	37
Tabel : 4.1.2	Jumlah Siswa SD Negeri, Nama SD Dan Jumlah Kelas Di Kecamatan Petanahan, 2011	39
Tabel : 4.1.3	Jumlah Siswa SD Menurut Kelas dan Jenis Kelamin Di Kecamatan Petanahan, 2011	40
Tabel : 4.1.4	Jumlah Siswa SD Di Rinci Menurut Kelompok Umur Di Kecamatan Petanahan, 2011	42
Tabel : 4.1.5	Jumlah Gedung, Ruang Kelas dan Ruang Guru Di Kecamatan Petanahan, 2011	44
Tabel : 4.1.6	Jumlah Luas Lahan Dan Luas Bangunan Sekolah Di Kecamatan Petanahan, 2011	45
Tabel : 4.1.7	Jumlah Karyawan Menurut Status Pekerjaan Di Kecamatan Petanahan, 2011	46
Tabel : 4.1.8	Jumlah SLTP, Nama Sekolah dan Jumlah Kelas Di Kecamatan Petanahan, 2011	48
Tabel : 4.1.9	Jumlah Siswa Tingkat SLTP Menurut Kelas Di Kecamatan Petanahan, 2011	49
Tabel : 4.1.10	Jumlah Kepala Sekolah, Tenaga Pengajar Dan Tenaga Administrasi Tingkat SLTP Menurut Jabatan Di Kecamatan Petanahan, 2011.....	50
Tabel : 4.1.11	Jumlah Kepala Sekolah, Tenaga Pengajar Dan Tenaga Administrasi Tingkat SLTP Menurut Jenjang Pendidikan Di Kecamatan Petanahan, 2011	51
Tabel : 4.1.12	Ratio Guru Terhadap Sekolah, Murid Terhadap Guru Dan Murid Terhadap Sekolah Tingkat SLTP Di Kecamatan Petanahan, 2011	52
Tabel : 4.1.13	Jumlah SLTA, Nama Sekolah dan Jumlah Kelas Di Kecamatan Petanahan, 2011	53
Tabel : 4.1.14	Jumlah Siswa Tingkat SLTA Menurut Kelas Di Kecamatan Petanahan, 2011	54
Tabel : 4.1.15	Jumlah Kepala Sekolah, Tenaga Pengajar Dan Tenaga Administrasi Tingkat SLTA Menurut Jabatan Di Kecamatan Petanahan, 2011.....	55
Tabel : 4.1.16	Jumlah Kepala Sekolah, Tenaga Pengajar Dan Tenaga Administrasi Tingkat SLTA Menurut Jenjang Pendidikan Di Kecamatan Petanahan, 2011	56
Tabel : 4.1.17	Ratio Guru Terhadap Sekolah, Murid Terhadap Guru Murid Terhadap Sekolah Tingkat SLTA Di Kecamatan Petanahan, 2011	57
Tabel : 4.2.1	Tabel Jumlah Sarana Kesehatan Di Kecamatan Petanahan, 2011	58
Tabel : 4.2.2	Banyaknya Tenaga Kesehatan Di Kecamatan Petanahan, 2011	59
Tabel : 4.2.3	Tenaga Medis Praktek Swasta Di Kecamatan Petanahan, 2011.....	60

Tabel : 4.2.3	Dukun Bayi Yang Sudah Di Kursus Dan Yang Belum Di Kursus Di Kecamatan Petanahan, 2011	61
Tabel : 4.2.5	Dukun Bayi Yang Sudah Di Kursus Dan Yang Belum Di Kursus Di Kecamatan Petanahan, 2011	62
Tabel : 4.2.6	Jumlah Pasien Yang Memeriksa Ke Laboratorium Puskesmas Di Kecamatan Petanahan, 2011	63
Tabel : 4.2.7	Jumlah Peserta KB Menurut Metode Kontrasepsi Yang Dipakai Di Kecamatan Petanahan, 2011	64
Tabel : 4.2.8	Jumlah PUS (Pasangan Usia Subur) Di Kecamatan Petanahan, 2011.....	66
Tabel : 4.2.9	Jumlah Bukan Peserta KB Di Kecamatan Petanahan, 2011.....	67
Tabel : 4.2.10	Jumlah Keluarga Prasejahtera, Keluarga Sejahtera 1, Keluarga Sejahtera 2, Keluarga Sejahtera 3, Dan Keluarga Sejahtera 3 Plus Di Kecamatan Petanahan, 2011	68
Tabel : 4.3.1	Sarana Tempat Ibadah Dan TPQ Di Kecamatan Petanahan, 2011	70
Tabel : 4.3.2	Penduduk Menurut Agama Yang Dianut Di Kecamatan Petanahan, 2011	71
Tabel : 4.3.3	Nama Pondok Pesantren Dan Pengasuh Di Kecamatan Petanahan, 2011	73
Tabel : 4.3.4	Ustadz, Santri Pondok Pesantren Dan Tahun Berdiri Di Kecamatan Petanahan, 2011	74
Tabel : 4.3.5	Luas Tanah Wakaf Menurut Penggunaannya Di Kecamatan Petanahan, 2011	75
BAB V PERTANIAN	77
Tabel : 5.1	Luas Lahan Sawah Menurut Jenis Irigasi Di Kecamatan Petanahan, 2011	79
Tabel : 5.2	Prasarana Irigasi, Panjang Saluran Jumlah Pintu Sadap Dan Pembagi Air Di Kecamatan Petanahan, 2011	80
Tabel : 5.3	Prasarana Dan Sarana Pertanian Di Kecamatan Petanahan, 2011.....	81
Tabel : 5.4	Jumlah Penggilingan Padi Tetap Dan Keliling Di Kecamatan Petanahan, 2011	82
Tabel : 5.5	Kelompok Tani Dan Kelompok Tani Yang Di SLPHT Di Kecamatan Petanahan, 2011	83
Tabel : 5.6	Kelompok Nelayan Dan Perahu Di Kecamatan Petanahan, 2011	84
Tabel : 5.7	Rumah Tangga Perikanan Dan Luas Kolam Di Kecamatan Petanahan, 2011	85
Tabel : 5.8	Jumlah Rumah Tangga Pemelihara Dan Jumlah Ternak Sapi Potong, Sapi Perah Dan Kerbau Pada Tanggal 1 Juni 2011 Di Kecamatan Petanahan	86
Tabel : 5.9	Jumlah Pedagang Dan Jumlah Ternak Sapi Potong, Sapi Perah Dan Kerbau Pada Tanggal 1 Juni 2011 Di Kecamatan Petanahan.....	87
Tabel : 5.10	Jumlah Ternak Sapi Potong Yang Dipelihara Rumah Tangga Menurut Cara Pemeliharaan Pada Tanggal 1 Juni 2011 Di Kecamatan Petanahan	88
Tabel : 5.11	Jumlah Ternak Kerbau Yang Dipelihara Rumah Tangga Menurut Cara Pemeliharaan Pada Tanggal 1 Juni 2011 Di Kecamatan Petanahan	89
Tabel : 5.12	Jumlah Ternak Sapi Potong Yang Dipelihara Rumah Tangga Menurut Tujuan Pemeliharaan pada Tanggal 1 Juni 2011 Di Kecamatan Petanahan.....	90
Tabel : 5.13	Jumlah Ternak Kerbau Yang Dipelihara Rumah Tangga Menurut Tujuan Pemeliharaan pada Tanggal 1 Juni 2011 Di Kecamatan Petanahan.....	91

Tabel : 5.14	Jumlah Ternak Sapi Potong Yang Dipelihara Pedagang Menurut Tujuan Pemeliharaan pada Tanggal 1 Juni 2011 Di Kecamatan Petanahan	92
Tabel : 5.15	Jumlah Rumah Tangga Peternak Sapi Potong Menurut Tujuan Pemeliharaan pada Tanggal 1 Juni 2011 Di Kecamatan Petanahan	93
Tabel : 5.16	Jumlah Rumah Tangga Peternak Kerbau Menurut Tujuan Pemeliharaan pada Tanggal 1 Juni 2011 Di Kecamatan Petanahan	94
Tabel : 5.17	Jumlah Pedagang Sapi Potong Menurut Tujuan Pemeliharaan pada Tanggal 1 Juni 2011 Di Kecamatan Petanahan	95
Tabel : 5.18	Jumlah Rumah Tangga Pemelihara Sapi Potong Menurut Jenis Rumpung pada Tanggal 1 Juni 2011 Di Kecamatan Petanahan	96
Tabel : 5.19	Jumlah Pedagang Sapi Potong Menurut Jenis Rumpung pada Tanggal 1 Juni 2011 Di Kecamatan Petanahan	97
Tabel : 5.20	Jumlah Sapi Potong Menurut Jenis Kelamin, Umur, Dan Rumpun pada Tanggal 1 Juni 2011 Di Kecamatan Petanahan	98
Tabel : 5.21	Jumlah Ternak Sapi Ongole/PO Menurut Jenis Kelamin, Dan Umur Pada Tanggal 1 Juni 2011 Di Kecamatan Petanahan	99
Tabel : 5.22	Jumlah Ternak Sapi Brahman Menurut Jenis Kelamin, Dan Umur Pada Tanggal 1 Juni 2011 Di Kecamatan Petanahan	100
Tabel : 5.23	Jumlah Ternak Sapi Limousine Menurut Jenis Kelamin, Dan Umur Pada Tanggal 1 Juni 2011 Di Kecamatan Petanahan	101
Tabel : 5.24	Jumlah Ternak Sapi Simmetal Menurut Jenis Kelamin, Dan Umur Pada Tanggal 1 Juni 2011 Di Kecamatan Petanahan	102
Tabel : 5.25	Jumlah Ternak Sapi Lainnya Menurut Jenis Kelamin, Dan Umur Pada Tanggal 1 Juni 2011 Di Kecamatan Petanahan	103
Tabel : 5.26	Jumlah Ternak Kerbau Menurut Jenis Kelamin, Dan Umur Pada Tanggal 1 Juni 2011 Di Kecamatan Petanahan	104
Tabel : 5.27	Jumlah Ternak Sapi Potong Yang Bunting Dan Melahirkan Selama Setahun Yang Lalu Di Kecamatan Petanahan, 2011	105
Tabel : 5.28	Jumlah Ternak Sapi Potong Yang Di Pelihara Menurut Status Penguasaan Pada Tanggal 1 Juni 2011 Di Kecamatan Petanahan	106
Tabel : 5.29	Jumlah Ternak Kerbau Yang Di Pelihara Menurut Status Penguasaan Pada Tanggal 1 Juni 2011 Di Kecamatan Petanahan	107
Tabel : 5.30	Jumlah Ternak Sapi Potong Yang Berasal Dari Pihak Lain Menurut Sumber Bantuan Pada Tanggal 1 Juni 2011 Di Kecamatan Petanahan	108
Tabel : 5.31	Jumlah Ternak Sapi Potong Menurut Lokasi Asal Ternak Pada Tanggal 1 Juni 2011 Di Kecamatan Petanahan	109
Tabel : 5.32	Jumlah Ternak Kerbau Menurut Lokasi Asal Ternak Pada Tanggal 1 Juni 2011 Di Kecamatan Petanahan	110
Tabel : 5.33	Jumlah Ternak Sapi Potong Menurut Lokasi Tujuan Penjualan Ternak Pada Tanggal 1 Juni 2011 Di Kecamatan Petanahan	111
Tabel : 5.34	Jumlah Ternak Kerbau Potong Menurut Lokasi Tujuan Penjualan Ternak Pada Tanggal 1 Juni 2011 Di Kecamatan Petanahan	112
Tabel : 5.35	Jumlah Ternak Sapi Potong Menurut Mutasi Ternak Selama Setahun Yang Lalu Di Kecamatan Petanahan, 2011	113

Tabel : 5.35	Jumlah Ternak Kerbau Menurut Mutasi Ternak Selama Setahun Yang Lalu Di Kecamatan Petanahan, 2011	114
--------------	--	-----

BAB VI PERDAGANGAN DAN INDUSTRI MANUFAKTUR 115

Tabel : 6.1	Kelompok Pertokoan, Pasar Dan Mini Market Di Kecamatan Petanahan, 2011	117
-------------	--	-----

Tabel : 6.2	Kios Sarana Produksi Pertanian Di Kecamatan Petanahan, 2011	118
-------------	---	-----

Tabel : 6.3	Restoran, Warung Makanan Minuman Dan Toko Kelontong Di Kecamatan Petanahan, 2011	119
-------------	--	-----

Tabel : 6.4	Lembaga Keuangan Dan Koperasi Di Kecamatan Petanahan, 2011	120
-------------	--	-----

Tabel : 6.5	Industri Kecil Dan Kerajinan Rumah Tangga Menurut Jenis Industri Di Kecamatan Petanahan, 2011	121
-------------	---	-----

BAB VII. PENDAPATAN REGIONAL 123

Tabel : 7.1	PDRB Kecamatan Petanahan Menurut Sektor Atas Dasar Harga Berlaku Tahun 2006-2010 (Juta Rupiah)	125
-------------	--	-----

Tabel : 7.2	PDRB Kecamatan Petanahan Menurut Sektor Atas Dasar Harga Konstan 2000 Tahun 2006-2010 (Juta Rupiah)	126
-------------	---	-----

Tabel : 7.3	Distribusi Persentase PDRB Kecamatan Petanahan Menurut Sektor Atas Dasar Harga Berlaku Tahun 2006-2010 (Juta Rupiah)	127
-------------	--	-----

Tabel : 7.4	Distribusi Persentase PDRB Kecamatan Petanahan Menurut Sektor Atas Dasar Harga Konstan 2000 Tahun 2006-2010 (Juta Rupiah).....	128
-------------	--	-----

Tabel : 7.3	Pertumbuhan Ekonomi PDRB Kecamatan Petanahan Menurut Sektor Atas Dasar Harga Konstan Tahun 2006-2010 (Juta Rupiah)	129
-------------	--	-----

<http://kebumenkab.bps.go.id>

BAB I LETAK DAN GEOGRAFIS

Kecamatan Petanahan terletak antara 70° – 80° lintang selatan dan 100° – 110° bujur timur dengan luas wilayah $44,84$ Km^2 atau 4484 Ha terdiri dari 21 desa. Kecamatan Petanahan diapai empat kecamatan yaitu sebelah utara kecamatan Sruweng dan kecamatan Adimulyo, sebelah timur kecamatan Klirong, sebelah barat kecamatan Puring dan sebelah selatan Samudera Indonesia.



<http://kebumenkab.bps.go.id>

Tabel : 1.1 Letak Dan Geografis

1. LETAK

Kecamatan Petanahan terletak antara :

70⁰ – 80⁰ Lintang Selatan

100⁰ – 110⁰ Bujur Timur

2. BATAS

Kecamatan Petanahan terletak antara :

- Sebelah Utara : Kec. Sruweng dan Kec. Adimulyo
- Sebelah Timur : Kec. Klirong
- Sebelah Barat : Kec. Puring
- Sebelah Selatan : Samudera Indonesia

3. LUAS WILAYAH

Luas Kecamatan Petanahan adalah :

4.484 Ha atau 44,84 Km²

4. LUAS WILAYAH MENURUT PENGGUNAAN

A. TANAH SAWAH	1.955,50 Ha
1. Irigasi Teknis	1.955,50 Ha
2. Irigasi Non Teknis	0,00 Ha
3. Tadah Hujan	0,00 Ha
B. TANAH KERING	2.528,50 Ha
1. Tegalan	751,90
2. Bangunan & Halaman Sekitarnya	1.535,30 Ha
3. Lainnya	702,50 Ha

Sumber Data : UPTD DISTANNANK Kecamatan Petanahan

Tabel : 1.2 Letak Geografis Dan Topologi
Di Kecamatan Petanahan, 2011

Desa / Kelurahan	Letak Geografis	Topologi	Ketinggian (dpl)
(1)	(2)	(3)	(4)
1. Karangrejo	Pantai	Datar	6,3
2. Karanggadung	Pantai	Datar	6,3
3. Tegaloretno	Pantai	Datar	6,3
4. Ampelsari	Bukan Pantai	Datar	6,3
5. Munggu	Bukan Pantai	Datar	6,3
6. Kuwangungan	Bukan Pantai	Datar	6,3
7. Karangduwur	Bukan Pantai	Datar	6,3
8. Petanahan	Bukan Pantai	Datar	6,3
9. Kebonsari	Bukan Pantai	Datar	6,3
10. Grogolpenatus	Bukan Pantai	Datar	6,3
11. Grogolbeningsari	Bukan Pantai	Datar	6,3
12. Jagamertan	Bukan Pantai	Datar	6,3
13. Tanjungsari	Bukan Pantai	Datar	6,3
14. Sidomulyo	Bukan Pantai	Datar	6,3
15. Grujugan	Bukan Pantai	Datar	6,3
16. Kritig	Bukan Pantai	Datar	6,3
17. Nampudadi	Bukan Pantai	Datar	6,3
18. Tresnorejo	Bukan Pantai	Datar	6,3
19. Podourip	Bukan Pantai	Datar	6,3
20. Jatimulyo	Bukan Pantai	Datar	6,3
21. Banjarwanangun	Bukan Pantai	Datar	6,3

Sumber Data : Statistik Kec. Petanahan

Tabel : 1.3 Luas Wilayah Menurut Lahan Saw ah dan Lahan Kering
Di Kecamatan Petanahan dalam (Ha), 2011

Desa / Kelurahan	Luas Tanah (Ha)		Luas Wilayah
	Tanah Saw ah	Tanah Kering	
(1)	(2)	(3)	(4)
Jumlah / Total	1.955,50	2.528,50	4.484,00
1. Karangrejo	-	400,00	400,00
2. Karanggadung	-	287,00	287,00
3. Tegalretno	-	266,00	266,00
4. Ampelsari	-	123,00	123,00
5. Munggu	-	186,00	186,00
6. Kuw angunan	175,80	133,20	309,00
7. Karangduw ur	182,00	131,00	313,00
8. Petanahan	97,00	130,00	227,00
9. Kebonsari	54,00	24,00	78,00
10. Grogolpenatus	111,00	111,00	222,00
11. Grogolbeningsari	121,00	114,00	235,00
12. Jagamertan	74,00	120,00	194,00
13. Tanjungsari	151,00	87,00	238,00
14. Sidomulyo	97,70	44,30	142,00
15. Grujukan	75,00	27,00	102,00
16. Kritig	146,00	65,00	211,00
17. Nampudadi	112,00	62,00	174,00
18. Tresnorejo	110,00	31,00	141,00
19. Podourip	115,00	34,00	149,00
20. Jatimulyo	158,00	68,00	226,00
21. Banjarw inangun	176,00	85,00	261,00

Sumber Data : Statistik Kec. Petanahan

Tabel : 1.4 Luas Lahan Saw ah Menurut Jenis Irigasi
Di Kecamatan Petanahan dalam (Ha), 2011

Desa / Kelurahan	Irigasi Teknis	Irigasi Non Teknis	Tadah Hujan	Jumlah
(1)	(2)	(3)	(4)	(5)
Jumlah / Total	1.955,50	0,00	0,00	1.955,50
1. Karangrejo	-	-	-	-
2. Karanggadung	-	-	-	-
3. Tegalretno	-	-	-	-
4. Ampelsari	-	-	-	-
5. Munggu	-	-	-	-
6. Kuw angunan	175,80	-	-	175,80
7. Karangduw ur	182,00	-	-	182,00
8. Petanahan	97,00	-	-	97,00
9. Kebonsari	54,00	-	-	54,00
10. Grogolpenatus	111,00	-	-	111,00
11. Grogolbeningsari	121,00	-	-	121,00
12. Jagamertan	74,00	-	-	74,00
13. Tanjungsari	151,00	-	-	151,00
14. Sidomulyo	97,70	-	-	97,70
15. Grujukan	75,00	-	-	75,00
16. Kritig	146,00	-	-	146,00
17. Nampudadi	112,00	-	-	112,00
18. Tresnorejo	110,00	-	-	110,00
19. Podourip	115,00	-	-	115,00
20. Jatimulyo	158,00	-	-	158,00
21. Banjarw inangun	176,00	-	-	176,00

Sumber Data : Statistik Kec. Petanahan

Tabel : 1.5 Luas Lahan Menurut Penggunaanya
Di Kecamatan Petanahan dalam (Ha), 2011

Desa / Kelurahan	Tanah Saw ah	Tanah Kering			Jumlah
		Tegalan	Bangunan & Hal. Sekitarnya	Lainnya	
(1)	(2)	(3)	(4)	(5)	(6)
Jumlah / Total	1.955,50	751,90	1.535,30	241,30	4.484,00
1. Karangrejo	-	220,00	145,40	34,60	400,00
2. Karanggadung	-	136,00	124,20	26,80	287,00
3. Tegalretno	-	66,00	156,90	43,10	266,00
4. Ampelsari	-	75,00	43,70	4,30	123,00
5. Munggu	-	107,00	69,70	9,30	186,00
6. Kuw angunan	175,80	25,50	95,20	12,50	309,00
7. Karangduw ur	182,00	8,90	108,80	13,30	313,00
8. Petanahan	97,00	43,00	76,30	10,70	227,00
9. Kebonsari	54,00	-	21,10	2,90	78,00
10. Grogolpenatus	111,00	41,00	64,60	5,40	222,00
11. Grogolbeningsari	121,00	7,50	95,30	11,20	235,00
12. Jagamertan	74,00	22,00	89,90	8,10	194,00
13. Tanjungsari	151,00	-	80,10	6,90	238,00
14. Sidomulyo	97,70	-	40,20	4,10	142,00
15. Grujugan	75,00	-	25,40	1,60	102,00
16. Kritig	146,00	-	57,70	7,30	211,00
17. Nampudadi	112,00	-	53,20	8,80	174,00
18. Tresnorejo	110,00	-	26,80	4,20	141,00
19. Podourip	115,00	-	29,30	4,70	149,00
20. Jatimulyo	158,00	-	59,40	8,60	226,00
21. Banjarw inangun	176,00	-	72,10	12,90	261,00

Sumber Data : Statistik Kec. Petanahan

Tabel : 1.6 Jarak Kantor Kecamatan Ke Desa, Ke Kantor Kabupaten Dan Kantor Propinsi (dalam Km), 2011

Desa / Kelurahan	Jarak Ke Kecamatan	Jarak Ke Kabupaten	Jarak Ke Propinsi
(1)	(2)	(3)	(4)
1. Karangrejo	4,00	24	201
2. Karanggadung	2,00	23	199
3. Tegalretno	4,00	24	201
4. Ampelsari	3,00	23	200
5. Munggu	1,00	21	198
6. Kuwangunan	2,00	21	199
7. Karangduwur	0,30	20	197
8. Petanahan	0,00	21	197
9. Kebonsari	1,00	19	198
10. Grogolpenatus	1,00	20	195
11. Grogolbeningsari	2,00	19	195
12. Jagamertan	3,00	17	194
13. Tanjungsari	5,00	14	192
14. Sidomulyo	7,00	10	186
15. Grujugan	6,00	13	191
16. Kritig	4,00	12	188
17. Nampudadi	3,00	15	191
18. Tresnorejo	4,00	20	197
19. Podourip	5,00	16	192
20. Jatimulyo	6,00	15	191
21. Banjarwinangun	8,00	11	187

Sumber Data : Statistik Kec. Petanahan

Tabel : 1.7 Rumah Tangga Yang Berbatasan Dengan Laut
Di Kecamatan Petanahan, 2011

Desa / Kelurahan	Banyaknya Rumah Tangga	Rumah Tangga Berbatasan Dengan Pantai
(1)	(2)	(3)
Jumlah / Total	14.483	22
1. Karangrejo	1.158	-
2. Karanggadung	628	22
3. Tegalretno	468	-
4. Ampelsari	430	-
5. Munggu	751	-
6. Kuw angunan	782	-
7. Karangduwur	1.002	-
8. Petanahan	925	-
9. Kebonsari	356	-
10. Grogolpenatus	730	-
11. Grogolbeningsari	859	-
12. Jagamertan	962	-
13. Tanjungsari	994	-
14. Sidomulyo	557	-
15. Grujugan	493	-
16. Kritig	698	-
17. Nampudadi	580	-
18. Tresnorejo	328	-
19. Podourip	368	-
20. Jatimulyo	685	-
21. Banjarw inangun	729	-

Sumber Data : Statistik Kec. Petanahan

<http://kebumenkab.bps.go.id>

BAB II PEMERINTAHAN

Seluruh desa di wilayah Kecamatan Petanahan kesemuanya mempunyai kualifikasi sebagai wilayah administrasi desa, menganut sistem desa pemilihan. Untuk memilih seorang kepala desa masyarakat secara langsung memberikan suaranya kepada calon pilihan masing-masing secara demokratis, sedangkan untuk jabatan aparat yang lain seperti Kepala Dusun (Kadus) maupun Kepala Urusan (Kaur) diadakan tes tertulis bagi calon aparat desa tersebut.

Berhubung termasuk dalam kualifikasi desa maka status kepala desa kesemuanya mempunyai jabatan non PNS, lain halnya untuk jabatan sekretaris desa diisi oleh pegawai dengan status PNS, sementara ini baru 11 desa sekretaris desanya terisi dari kalangan PNS 7 desa diisi non PNS dan 3 desa belum ada sekretaris desa. Jumlah perangkat desa sebanyak 263 orang, mayoritas berpendidikan SLTA sejumlah 135 orang, SLTP 84 orang, SD 34 orang, Diploma 8 orang, serta S1 8 orang. Semua desa diwilayah kecamatan telah terbentuk Badan Perwakilah Desa (BPD) .

Tingkatan Satuan Lingkungan Setempat (SLS) dimasing-masing desa sebanyak tiga tingkatan yakni Dusun, RW dan RT, jumlah dusun 80, RW 80 dan RT 261.

<http://kebumenkab.bps.go.id>

Tabel : 2.1 Jumlah RT, RW Dan Dukuh
Di Kecamatan Petanahan, 2011

Desa / Kelurahan	RT	RW	Dukuh
(1)	(2)	(3)	(4)
Jumlah / Total	261	80	80
1. Karangrejo	18	4	4
2. Karanggadung	9	3	3
3. Tegalretno	10	3	3
4. Ampelsari	10	4	4
5. Munggu	13	5	5
6. Kuw angunan	14	3	3
7. Karangduw ur	19	6	6
8. Petanahan	14	3	3
9. Kebonsari	9	3	3
10. Grogolpenatus	10	3	3
11. Grogolbeningsari	15	5	5
12. Jagamertan	18	4	4
13. Tanjungsari	16	4	4
14. Sidomulyo	12	5	5
15. Grujugan	9	2	2
16. Kritig	16	4	4
17. Nampudadi	10	5	5
18. Tresnorejo	6	3	3
19. Podourip	8	2	2
20. Jatimulyo	11	4	4
21. Banjarw inangun	14	5	5

Sumber Statistik Kec. Petanahan

Tabel : 2.2 Perangkat Menurut Jabatan
Di Kecamatan Petanahan, 2011

Desa / Kelurahan	Kades	Sekdes	Kaur	Pembantu Kaur	Kadus	Jumlah
(1)	(2)	(3)	(4)	(5)	(6)	(7)
Jumlah / Total	21	17	85	54	86	263
1. Karangrejo	1	1	5	8	5	20
2. Karanggadung	1	1	5	4	3	14
3. Tegalretno	1	1	2	0	3	7
4. Ampelsari	1	1	3	3	4	12
5. Munggu	1	1	3	4	5	14
6. Kuw angunan	1	1	5	2	5	14
7. Karangduwur	1	1	4	3	4	13
8. Petanahan	1	1	5	2	5	14
9. Kebonsari	1	1	3	0	3	8
10. Grogolpenatus	1	1	4	0	3	9
11. Grogolbeningsari	1	1	5	1	5	13
12. Jagamertan	1	-	5	4	4	14
13. Tanjungsari	1	1	4	4	4	14
14. Sidomulyo	1	1	3	3	5	13
15. Grujungan	1	-	4	4	3	12
16. Kritig	1	1	5	2	4	13
17. Nampudadi	1	-	5	2	5	13
18. Tresnorejo	1	1	3	2	3	10
19. Podourip	1	1	2	2	4	10
20. Jatimulyo	1	1	5	0	4	11
21. Banjarw inangun	1	-	5	4	5	15

Sumber Statistik Kec. Petanahan

Tabel : 2.3 Perangkat Desa Menurut Pendidikan Yang Ditamatkan Di Kecamatan Petanahan, 2011

Desa / Kelurahan	SD	SLTP	SLTA	D2 / D3	S1	Jumlah
(1)	(2)	(3)	(4)	(5)	(6)	(7)
Jumlah / Total	34	84	135	8	8	269
1. Karangrejo	5	9	6	0	0	20
2. Karanggadung	2	6	6	0	0	14
3. Tegalretno	3	2	2	0	0	7
4. Ampelsari	5	3	2	1	1	12
5. Munggu	0	6	8	0	0	14
6. Kuw angunan	2	2	7	1	2	14
7. Karangduw ur	0	4	8	1	0	13
8. Petanahan	0	2	11	0	1	14
9. Kebonsari	0	4	4	0	0	8
10. Grogolpenatus	1	6	3	0	1	11
11. Grogolbeningsari	0	5	8	0	0	13
12. Jagamertan	5	2	6	1	0	14
13. Tanjungsari	3	2	7	1	1	14
14. Sidomulyo	3	2	6	1	1	13
15. Grujugan	0	3	12	0	0	15
16. Kritig	1	3	6	2	1	13
17. Nampudadi	2	4	8	0	0	14
18. Tresnorejo	0	4	6	0	0	10
19. Podourip	2	2	6	0	0	10
20. Jatimulyo	0	4	7	0	0	11
21. Banjarw inangun	0	9	6	0	0	15

Sumber Kec. Petanahan

Tabel : 2.4 Pengurus Lembaga Desa
Di Kecamatan Petanahan, 2011

Desa / Kelurahan	BPD	LKMD	PKK
(1)	(2)	(3)	(4)
Jumlah / Total	178	260	442
1. Karangrejo	11	12	20
2. Karanggadung	7	13	22
3. Tegalretno	7	12	26
4. Ampelsari	5	13	19
5. Munggu	9	11	25
6. Kuw angunan	11	12	25
7. Karangduw ur	11	12	36
8. Petanahan	11	12	28
9. Kebonsari	5	14	10
10. Grogolpenatus	10	12	27
11. Grogolbeningsari	11	14	27
12. Jagamertan	9	18	6
13. Tanjungsari	11	11	25
14. Sidomulyo	7	12	20
15. Grujugan	7	12	27
16. Kritig	9	10	12
17. Nampudadi	7	12	12
18. Tresnorejo	5	15	24
19. Podourip	7	9	8
20. Jatimulyo	9	12	20
21. Banjarw inangun	9	12	23

Sumber Statistik Kec. Petanahan

Tabel : 2..5 Sarana Gedung Pemerintahan Desa Dan Lembaga Desa
Di Kecamatan Petanahan, 2011

Desa / Kelurahan	Kantor Desa	Balai Desa	BPD	LKMD	PKK
(1)	(2)	(3)	(4)	(5)	(6)
Jumlah / Total	21	21	17	5	13
1. Karangrejo	1	1	-	-	-
2. Karanggadung	1	1	-	-	-
3. Tegalretno	1	1	-	-	1
4. Ampelsari	1	1	-	-	1
5. Munggu	1	1	1	-	-
6. Kuw angunan	1	1	1	-	-
7. Karangduw ur	1	1	1	-	1
8. Petanahan	1	1	1	1	1
9. Kebonsari	1	1	1	1	-
10. Grogolpenatus	1	1	1	-	1
11. Grogolbeningsari	1	1	1	-	1
12. Jagamertan	1	1	1	-	1
13. Tanjungsari	1	1	1	-	1
14. Sidomulyo	1	1	1	-	-
15. Grujugan	1	1	1	-	-
16. Kritig	1	1	1	-	1
17. Nampudadi	1	1	1	-	-
18. Tresnorejo	1	1	1	1	1
19. Podourip	1	1	1	1	1
20. Jatimulyo	1	1	1	1	1
21. Banjarw inangun	1	1	1	-	1

Sumber Statistik Kec. Petanahan

Tabel : 2.6 Tanah Bengkok Dan Tanah Kas Desa
Di Kecamatan Petanahan, 2011

Desa / Kelurahan	Tanah Sawah (M2)		Tanah Kering (M2)	
	Bengkok	Kas Desa	Bengkok	Kas Desa
(1)	(2)	(3)	(4)	(5)
Jumlah / Total	2.018.745	1.042.176	727.977	189.243
1. Karangrejo	0	0	171.500	70.350
2. Karanggadung	0	0	90.277	8.573
3. Tegalretno	0	0	168.840	45.220
4. Ampelsari	0	0	98.000	14.000
5. Munggu	7.000	0	148.960	19.600
6. Kuw angunan	133.000	21.000	35.000	7.000
7. Karangduwur	154.000	66.500	15.400	0
8. Petanahan	139.160	285.180	0	0
9. Kebonsari	75.423	9.897	0	0
10. Grogolpenatus	107.100	107.800	0	0
11. Grogolbeningsari	138.523	59.992	0	0
12. Jagamertan	116.200	0	0	24.500
13. Tanjungsari	146.300	42.000	0	0
14. Sidomulyo	126.650	49.210	0	0
15. Grujugan	72.800	8.820	0	0
16. Kritig	124.600	21.000	0	0
17. Nampudadi	136.850	155.887	0	0
18. Tresnorejo	124.600	37.240	0	0
19. Podourip	107.621	22.720	0	0
20. Jatimulyo	151.200	102.970	0	0
21. Banjarw inangun	157.718	51.960	0	0

Sumber Desa Se Kec. Petanahan

BAB III

PENDUDUK DAN TENAGA KERJA

1. Penjelasan teknis

Sumber utama data kependudukan adalah sensus penduduk yang dilaksanakan setiap 10 tahun sekali. Sejak Indonesia merdeka sudah 5 kali dilaksanakan sensus penduduk yaitu tahun 1961, 1971, 1980, 1990, 2000 dan 2010 sedangkan metode pengumpulan data dilakukan dengan wawancara petugas dengan responden. Pencacahan sensus penduduk yang dipakai kombinasi antara *de jure* dan *de facto*. Bagi penduduk yang bertempat tinggal tetap dipakai cara *de jure*, sedang yang tidak bertempat tinggal tetap dengan cara *de facto* dicacah dimana mereka ditemukan seperti tuna wisma, awak kapal berbendera Indonesia, penghuni perahu / rumah apung, masyarakat terpencil / terasing dan pengungsi.

Penduduk yang mempunyai tempat tinggal tetap tetapi sedang bertugas ke lain wilayah lebih dari enam bulan, tidak dicacah ditempat tinggalnya tetapi bila seseorang / keluarga menempati suatu bangunan lebih dari enam bulan tetapi bermaksud menetap akan dicacah ditempat tersebut.

Sementara itu data penduduk tahun 2010 yang dipakai berdasarkan data jumlah penduduk hasil Pendataan SP 2010.

1. Penduduk adalah semua orang yang berdomisili di wilayah geografis Republik Indonesia selama enam bulan atau lebih dan atau mereka yang berdomisili kurang dari enam bulan tetapi bertujuan menetap.
2. Kepadatan penduduk adalah banyaknya penduduk per Km persegi.
3. Persebaran penduduk menunjukkan tidak meratanya penyebaran penduduk
4. Rasio jenis kelamin adalah perbandingan antara banyaknya penduduk laki-laki dengan banyaknya penduduk perempuan biasanya dinyatakan dengan banyaknya penduduk laki-laki untuk 100 penduduk perempuan.
5. Rata-rata anggota rumah tangga adalah angka yang menunjukkan rata-rata jumlah anggota rumah tangga per rumah tangga.

Tabel : 3.1 Penduduk Kecamatan Petanhan Dirinci Menurut Jenis Kelamin, Tingkat Pertumbuhan Dan Persentase Pertumbuhan Tahun 2000 - 2011

T A H U N	Penduduk			Pertum- Buhan (Jiwa)	% Pertum- Buhan
	Laki-Laki	Perempuan	Jumlah		
(1)	(2)	(3)	(4)	(5)	(6)
2000 (Hasil Sp 2000)	25.626	24.754	50.380	-2.009	-3,83
2001	25.878	24.991	50.869	489	0,97
2002	25.951	25.061	51.012	143	0,28
2003	26.219	24.933	51.152	140	0,27
2004	26.387	25.502	51.889	737	1,44
2005	26.517	26.666	53.183	1.294	2,49
2006	26.647	25.377	52.024	-1.159	-2,18
2007	26.776	25.500	52.276	252	0,48
2008	26.945	25.660	52.605	329	0,63
2009	27.078	25.787	52.865	260	0,49
2010 (Hasil Sp 2010)	27.235	25.960	53.195	330	0,62
2011	26.391	25.601	51.992	-1.203	-2,26

Sumber Data : Badan Pusat Statistik Kab. Kebumen

Tabel : 3.2 Luas Wilayah, Banyaknya RT, Rumah Tangga, Penduduk Dan Rata-Rata Penduduk Per Km², Per RT Dan Per Rumah Tangga Di Kecamatan Petanahan, 2011

Desa/ Kelurahan	Luas (Km ²)	Banyaknya			Rata-Rata Penduduk Per		
		RT	Rumah-Tangga	Penduduk	Km ²	RT	Rumah-Tangga
(1)	(2)	(3)	(4)	(5)	(6)	(7)	(8)
<i>Jumlah Tahun 2009</i>	44,84	261	14.254	52.865	1.179	203	4
<i>Jumlah Tahun 2010</i>	44,84	261	14.483	51.951	1.159	199	4
<i>Jumlah / Total</i>	44,84	261	14.382	51.992	1.160	199	4
1. Karangrejo	4,00	18	1.195	4.117	1.029	229	3
2. Karanggadung	2,87	9	626	2.110	735	234	3
3. Tegalretno	2,66	10	527	1.809	680	181	3
4. Ampelsari	1,23	10	427	1.632	1.327	163	4
5. Munggu	1,86	13	767	2.782	1.496	214	4
6. Kuw angunan	3,09	14	794	2.789	903	199	4
7. Karangduw ur	3,13	19	1.061	4.113	1.314	216	4
8. Petanahan	2,27	14	891	3.491	1.538	249	4
9. Kebonsari	0,78	9	350	1.236	1.584	137	4
10. Grogolpenatus	2,22	10	739	2.494	1.124	249	3
11. Grogolbeningsari	2,35	15	875	3.119	1.327	208	4
12. Jagamertan	1,94	18	888	3.263	1.682	181	4
13. Tanjungsari	2,38	16	983	3.737	1.570	234	4
14. Sidomulyo	1,42	12	549	1.939	1.366	162	4
15. Grujugan	1,02	9	454	1.531	1.501	170	3
16. Kritig	2,11	16	663	2.464	1.168	154	4
17. Nampudadi	1,74	10	567	2.099	1.206	210	4
18. Tresnorejo	1,41	6	311	1.039	737	173	3
19. Podourip	1,49	8	394	1.305	876	163	3
20. Jatimulyo	2,26	11	642	2.357	1.043	214	4
21. Banjarw inangun	2,61	14	679	2.565	983	183	4

Sumber Data : Badan Pusat Statistik Kab. Kebumen

Tabel : 3.3 Penduduk Kecamatan Petanahan Dirinci Menurut Jenis Kelamin, Sex Ratio, Dan Persentase Persebaran Per Desa/Kelurahan, 2011

Desa/ Kelurahan	Banyaknya Penduduk			Sex Ratio	% Persebaran
	Laki-laki	Perempuan	Jumlah		
(1)	(2)	(3)	(4)	(5)	(6)
<i>Jumlah Tahun 2009</i>	27.078	25.787	1.291	105	
<i>Jumlah Tahun 2010</i>	27.235	25.960	1.291	105	
<i>Jumlah / Total</i>	26.391	25.601	41.541	103	
1. Karangrejo	2.079	2.038	1.291	102	3,11
2. Karanggadung	1.074	1.036	1.983	104	4,77
3. Tegaloretno	967	842	1.460	115	3,51
4. Ampelsari	824	808	2.797	102	6,73
5. Munggu	1.441	1.341	1.853	107	4,46
6. Kuw angunan	1.411	1.378	1.578	102	3,80
7. Karangduwur	2.107	2.006	2.161	105	5,20
8. Petanahan	1.725	1.766	1.241	98	2,99
9. Kebonsari	611	625	3.005	98	7,23
10. Grogolpenatus	1.290	1.204	2.601	107	6,26
11. Grogolbeningsari	1.619	1.499	1.601	108	3,85
12. Jagamertan	1.622	1.641	1.683	99	4,05
13. Tanjungsari	1.904	1.833	1.832	104	4,41
14. Sidomulyo	950	989	1.191	96	2,87
15. Grujugan	777	754	2.530	103	6,09
16. Kritig	1.240	1.223	1.857	101	4,47
17. Nampudadi	1.050	1.048	2.418	100	5,82
18. Tresnorejo	511	528	3.394	97	8,17
19. Podourip	669	636	1.860	105	4,48
20. Jatimulyo	1.182	1.175	1.759	101	4,23
21. Banjarw inangun	1.336	1.229	1.447	109	3,48

Sumber Data : Badan Pusat Statistik Kab. Kebumen

Tabel : 3.4 Penduduk Kecamatan Petanahan Dirinci Menurut Kelompok Umur Tunggal Dan Jenis Kelamin, 2011

Umur	Penduduk			Umur	Penduduk		
	Laki-laki	Perempuan	Jumlah Total		Laki-laki	Perempuan	Jumlah Total
(1)	(2)	(3)	(4)	(5)	(6)	(7)	(8)
0	486	416	902	19	345	263	608
1	487	436	923	20	325	300	625
2	427	407	835	21	278	240	519
3	492	404	896	22	240	240	480
4	452	463	916	23	316	305	620
5	445	412	858	24	297	353	649
6	478	455	934	25	356	341	697
7	502	420	922	26	291	314	604
8	458	465	924	27	353	381	733
9	456	491	948	28	335	374	708
10	535	508	1.043	29	357	336	693
11	445	446	892	30	393	372	765
12	515	458	973	31	350	345	695
13	507	466	973	32	329	358	686
14	547	461	1.008	33	361	366	727
15	476	450	927	34	428	401	830
16	460	383	843	35	384	386	770
17	441	413	855	36	384	372	756
18	416	351	767	37	412	439	851

Tabel : 3.4 (Lanjutan)

Umur	Penduduk			Umur	Penduduk		
	Laki-laki	Perempuan	Jumlah Total		Laki-laki	Perempuan	Jumlah Total
(1)	(2)	(3)	(4)	(5)	(6)	(7)	(8)
38	387	393	780	57	225	222	447
39	396	357	753	58	246	197	444
40	436	423	860	59	257	199	457
41	416	389	805	60	258	291	549
42	396	346	742	61	171	168	339
43	352	350	702	62	179	164	343
44	421	416	838	63	138	173	311
45	380	449	829	64	172	166	338
46	359	384	742	65	204	258	462
47	421	374	795	66	131	128	258
48	324	329	652	67	161	140	301
49	357	371	727	68	160	150	310
50	416	419	836	69	144	117	260
51	319	295	614	70	226	270	496
52	293	288	580	71	112	122	233
53	293	270	563	72	109	129	237
54	304	254	558	73	107	136	243
55	300	292	591	74	99	118	216
56	267	234	502	75 +	901	1.028	1.929
Jumlah / Total					26.391	25.601	51.992

Sumber Data : Badan Pusat Statistik Kab. Kebumen

Tabel : 3.5 Penduduk Kecamatan Petanahan Menurut Kelompok Umur
5 (Lima) Tahunan Dan Jenis Kelamin, 2011

Desa/ Kelurahan	Kelompok Umur					
	0 - 4 Tahun		5 - 9 Tahun		10 - 14 Tahun	
	Lk	Pr	Lk	Pr	Lk	Pr
(1)	(2)	(3)	(4)	(5)	(6)	(7)
<i>Jumlah Tahun 2009</i>	2.404	2.143	2.401	2.261	2.615	2.357
<i>Jumlah Tahun 2010</i>	2.418	2.158	2.415	2.276	2.630	2.373
<i>Jumlah / Total</i>	2.343	2.128	2.340	2.245	2.548	2.340
1. Karangrejo	185	169	184	179	201	186
2. Karanggadung	95	86	95	91	104	95
3. Tegalretno	86	70	86	74	93	77
4. Ampelsari	73	67	73	71	80	74
5. Munggu	128	111	128	118	139	123
6. Kuw angunan	125	115	125	121	136	126
7. Karangduw ur	187	167	187	176	203	183
8. Petanahan	153	147	153	155	167	161
9. Kebonsari	54	52	54	55	59	57
10. Grogolpenatus	115	100	114	106	125	110
11. Grogolbeningsari	144	125	144	131	156	137
12. Jagamertan	144	136	144	144	157	150
13. Tanjungsari	169	152	169	161	184	168
14. Sidomulyo	84	82	84	87	92	90
15. Grujukan	69	63	69	66	75	69
16. Kritig	110	102	110	107	120	112
17. Nampudadi	93	87	93	92	101	96
18. Tresnorejo	45	44	45	46	49	48
19. Podourip	59	53	59	56	65	58
20. Jatimulyo	105	98	105	103	114	107
21. Banjarw inangun	119	102	118	108	129	112

Sumber Data : Badan Pusat Statistik Kab. Kebumen

Tabel : 3.5 (Lanjutan)

Desa/ Kelurahan	Kelompok Umur					
	15 - 19 Tahun		20 - 24 Tahun		25 - 29 Tahun	
	Lk	Pr	Lk	Pr	Lk	Pr
(1)	(8)	(9)	(10)	(11)	(12)	(13)
<i>Jumlah Tahun 2009</i>	2.195	1.874	1.493	1.448	1.735	1.757
<i>Jumlah Tahun 2010</i>	2.207	1.886	1.502	1.458	1.745	1.769
<i>Jumlah / Total</i>	2.139	1.860	1.456	1.438	1.691	1.744
1. Karangrejo	168	148	115	114	133	139
2. Karanggadung	87	75	59	58	69	71
3. Tegalretno	78	61	53	47	62	57
4. Ampelsari	67	59	45	45	53	55
5. Munggu	117	97	80	75	92	91
6. Kuw angunan	114	100	78	77	90	94
7. Karangduw ur	171	146	116	113	135	137
8. Petanahan	140	128	95	99	111	120
9. Kebonsari	50	45	34	35	39	43
10. Grogolpenatus	105	88	71	68	83	82
11. Grogolbeningsari	131	109	89	84	104	102
12. Jagamertan	132	119	89	92	104	112
13. Tanjungsari	154	133	105	103	122	125
14. Sidomulyo	77	72	52	56	61	67
15. Grujugan	63	55	43	42	50	51
16. Kritig	101	89	68	69	79	83
17. Nampudadi	85	76	58	59	67	71
18. Tresnorejo	41	38	28	30	33	36
19. Podourip	54	46	37	36	43	43
20. Jatimulyo	96	85	65	66	76	80
21. Banjarw inangun	108	89	74	69	86	84

Sumber Data : Badan Pusat Statistik Kab. Kebumen

Tabel : 3.5 (Lanjutan)

Desa/ Kelurahan	Kelompok Umur					
	30 - 34 Tahun		35 - 39 Tahun		40 - 44 Tahun	
	Lk	Pr	Lk	Pr	Lk	Pr
(1)	(14)	(15)	(16)	(17)	(18)	(19)
<i>Jumlah Tahun 2009</i>	1.909	1.854	2.014	1.960	2.074	1.938
<i>Jumlah Tahun 2010</i>	1.920	1.867	2.026	1.973	2.086	1.951
<i>Jumlah / Total</i>	1.861	1.841	1.963	1.946	2.021	1.924
1. Karangrejo	147	147	155	155	159	153
2. Karanggadung	76	75	80	79	82	78
3. Tegalretno	68	61	72	64	74	63
4. Ampelsari	58	58	61	61	63	61
5. Munggu	102	96	107	102	110	101
6. Kuw angunan	100	99	105	105	108	104
7. Karangduw ur	149	144	157	152	161	151
8. Petanahan	122	127	128	134	132	133
9. Kebonsari	43	45	45	47	47	47
10. Grogolpenatus	91	87	96	92	99	91
11. Grogolbeningsari	114	108	120	114	124	113
12. Jagamertan	114	118	121	125	124	123
13. Tanjungsari	134	132	142	139	146	138
14. Sidomulyo	67	71	71	75	73	74
15. Grujugan	55	54	58	57	60	57
16. Kritig	87	88	92	93	95	92
17. Nampudadi	74	75	78	80	80	79
18. Tresnorejo	36	38	38	40	39	40
19. Podourip	47	46	50	48	51	48
20. Jatimulyo	83	84	88	89	91	88
21. Banjarw inangun	94	88	99	93	102	92

Sumber Data : Badan Pusat Statistik Kab. Kebumen

Tabel : 3.5 (Lanjutan)

Desa/ Kelurahan	Kelompok Umur					
	45 - 49 Tahun		50 - 54 Tahun		55 - 59 Tahun	
	Lk	Pr	Lk	Pr	Lk	Pr
(1)	(20)	(21)	(22)	(23)	(24)	(25)
<i>Jumlah Tahun 2009</i>	1.888	1.920	1.666	1.537	1.329	1.153
<i>Jumlah Tahun 2010</i>	1.899	1.933	1.675	1.548	1.337	1.161
<i>Jumlah / Total</i>	1.841	1.906	1.623	1.526	1.296	1.145
1. Karangrejo	145	152	128	122	102	91
2. Karanggadung	75	77	66	62	53	46
3. Tegalretno	67	63	59	50	47	38
4. Ampelsari	57	60	51	48	40	36
5. Munggu	101	100	89	80	71	60
6. Kuw angunan	98	103	87	82	69	62
7. Karangduw ur	147	149	130	120	103	90
8. Petanahan	120	131	106	105	85	79
9. Kebonsari	43	47	38	37	30	28
10. Grogolpenatus	90	90	79	72	63	54
11. Grogolbeningsari	113	112	100	89	80	67
12. Jagamertan	113	122	100	98	80	73
13. Tanjungsari	133	136	117	109	93	82
14. Sidomulyo	66	74	58	59	47	44
15. Grujugan	54	56	48	45	38	34
16. Kritig	87	91	76	73	61	55
17. Nampudadi	73	78	65	62	52	47
18. Tresnorejo	36	39	31	31	25	24
19. Podourip	47	47	41	38	33	28
20. Jatimulyo	82	87	73	70	58	53
21. Banjarw inangun	93	92	82	73	66	55

Sumber Data : Badan Pusat Statistik Kab. Kebumen

Tabel : 3.5 (Lanjutan)

Desa/ Kelurahan	Kelompok Umur					
	60 - 64 Tahun		65 - 69 Tahun		70 - 74 Tahun	
	Lk	Pr	Lk	Pr	Lk	Pr
(1)	(26)	(27)	(28)	(29)	(30)	(31)
<i>Jumlah Tahun 2009</i>	942	970	820	799	668	780
<i>Jumlah Tahun 2010</i>	947	977	825	804	672	785
<i>Jumlah / Total</i>	918	963	799	793	651	774
1. Karangrejo	72	77	63	63	51	62
2. Karanggadung	37	39	33	32	26	31
3. Tegalretno	34	32	29	26	24	25
4. Ampelsari	29	30	25	25	20	24
5. Munggu	50	50	44	42	36	41
6. Kuw angunan	49	52	43	43	35	42
7. Karangduw ur	73	76	64	62	52	61
8. Petanahan	60	66	52	55	43	53
9. Kebonsari	21	24	19	19	15	19
10. Grogolpenatus	45	45	39	37	32	36
11. Grogolbeningsari	56	56	49	46	40	45
12. Jagamertan	56	62	49	51	40	50
13. Tanjungsari	66	69	58	57	47	55
14. Sidomulyo	33	37	29	31	23	30
15. Grujugan	27	28	24	23	19	23
16. Kritig	43	46	38	38	31	37
17. Nampudadi	37	39	32	32	26	32
18. Tresnorejo	18	20	15	16	13	16
19. Podourip	23	24	20	20	17	19
20. Jatimulyo	41	44	36	36	29	36
21. Banjarw inangun	46	46	40	38	33	37

Sumber Data : Badan Pusat Statistik Kab. Kebumen

Tabel : 3.5 (Lanjutan)

Desa/ Kelurahan	Kelompok Umur		Jumlah Total		
	75 Tahun ke atas		Lk	Pr	Lk + Pr
	Lk	Pr			
(1)	(32)	(33)	(34)	(35)	(36)
<i>Jumlah Tahun 2009</i>	924	1.036	27.078	25.787	52.865
<i>Jumlah Tahun 2010</i>	929	1.043	27.235	25.960	53.195
<i>Jumlah / Total</i>	901	1.028	26.391	25.601	51.992
1. Karangrejo	71	82	2.079	2.038	4.117
2. Karanggadung	37	42	1.074	1.036	2.110
3. Tegalretno	33	34	967	842	1.809
4. Ampelsari	28	32	824	808	1.632
5. Munggu	49	54	1.441	1.341	2.782
6. Kuw angunan	48	55	1.411	1.378	2.789
7. Karangduwur	72	81	2.107	2.006	4.113
8. Petanahan	59	71	1.725	1.766	3.491
9. Kebonsari	21	25	611	625	1.236
10. Grogolpenatus	44	48	1.290	1.204	2.494
11. Grogolbeningsari	55	60	1.619	1.499	3.119
12. Jagamertan	55	66	1.622	1.641	3.263
13. Tanjungsari	65	74	1.904	1.833	3.737
14. Sidomulyo	32	40	950	989	1.939
15. Grujugan	27	30	777	754	1.531
16. Kritig	42	49	1.240	1.223	2.464
17. Nampudadi	36	42	1.050	1.048	2.099
18. Tresnorejo	17	21	511	528	1.039
19. Podourip	23	26	669	636	1.305
20. Jatimulyo	40	47	1.182	1.175	2.357
21. Banjarw inangun	46	49	1.336	1.229	2.565

Sumber Data : Badan Pusat Statistik Kab. Kebumen

Tabel : 3.6 Penduduk Usia Sekolah Di Kecamatan Petanahan
Menurut Kelompok Usia Sekolah, 2011

Desa/ Kelurahan	Kelompok Usia Sekolah					Jumlah Total
	5-6 Th	7-12 Th	13-15 Th	16-18 Th	19-24 Th	
(1)	(2)	(3)	(4)	(5)	(6)	(7)
<i>Jumlah Tahun 2009</i>	1.822	5.797	2.958	2.507	3.560	16.644
<i>Jumlah Tahun 2010</i>	1.833	5.833	2.976	2.523	3.582	16.747
<i>Jumlah / Total</i>	1.792	5.701	2.908	2.465	3.501	16.365
1. Karangrejo	142	451	230	195	277	1.296
2. Karanggadung	73	231	118	100	142	664
3. Tegalretno	62	198	101	86	122	570
4. Ampelsari	56	179	91	77	110	514
5. Munggu	96	305	156	132	187	876
6. Kuw angunan	96	306	156	132	188	878
7. Karangduwur	142	451	230	195	277	1.295
8. Petanahan	120	383	195	165	235	1.098
9. Kebonsari	43	135	69	58	83	389
10. Grogolpenatus	86	274	140	118	168	785
11. Grogolbeningsari	108	342	175	148	210	982
12. Jagamertan	112	358	182	155	220	1.027
13. Tanjungsari	129	410	209	177	252	1.176
14. Sidomulyo	67	213	108	92	131	610
15. Grujukan	53	168	86	73	103	482
16. Kritig	85	270	138	117	166	775
17. Nampudadi	72	230	117	99	141	660
18. Tresnorejo	36	114	58	49	70	327
19. Podourip	45	143	73	62	88	411
20. Jatimulyo	81	258	132	112	159	742
21. Banjarw inangun	88	281	144	122	173	808

Sumber Data : Badan Pusat Statistik Kab. Kebumen

Tabel : 3.7 Penduduk Kecamatan Petanahan Dirinci Menurut Usia Produktif Dan Usia Tidak Produktif, 2011

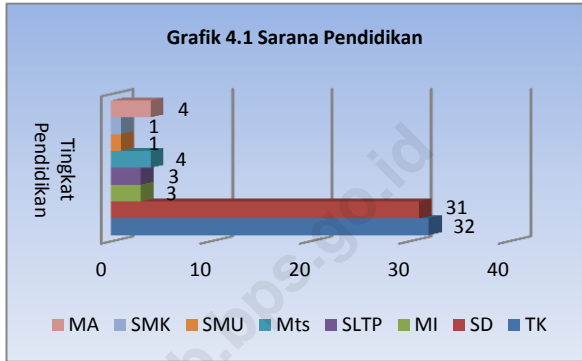
Desa/ Kelurahan	Jumlah Penduduk		Jumlah Penduduk (Jiwa)
	Usia Produktif (15-64 Th)	Usia Tidak Produktif (0-14Th & 65Th+)	
(1)	(2)	(3)	(4)
<i>Jumlah Tahun 2009</i>	33.657	19.208	52.865
<i>Jumlah Tahun 2010</i>	33.867	19.328	53.195
<i>Jumlah / Total</i>	33.101	18.891	51.992
1. Karangrejo	2.621	1.496	4.117
2. Karanggadung	1.343	767	2.110
3. Tegalretno	1.152	657	1.809
4. Ampelsari	1.039	593	1.632
5. Munggu	1.771	1.011	2.782
6. Kuwangunan	1.776	1.013	2.789
7. Karangduwur	2.619	1.495	4.113
8. Petanahan	2.223	1.269	3.491
9. Kebonsari	787	449	1.236
10. Grogolpenatus	1.588	906	2.494
11. Grogolbeningsari	1.986	1.133	3.119
12. Jagamertan	2.078	1.186	3.263
13. Tanjungsari	2.379	1.358	3.737
14. Sidomulyo	1.235	705	1.939
15. Grujukan	975	556	1.531
16. Kritig	1.569	895	2.464
17. Nampudadi	1.336	762	2.099
18. Tresnorejo	661	377	1.039
19. Podourip	831	474	1.305
20. Jatimulyo	1.500	856	2.357
21. Banjarw inangun	1.633	932	2.565

Sumber Data : Badan Pusat Statistik Kab. Kebumen

<http://kebumenkab.bps.go.id>

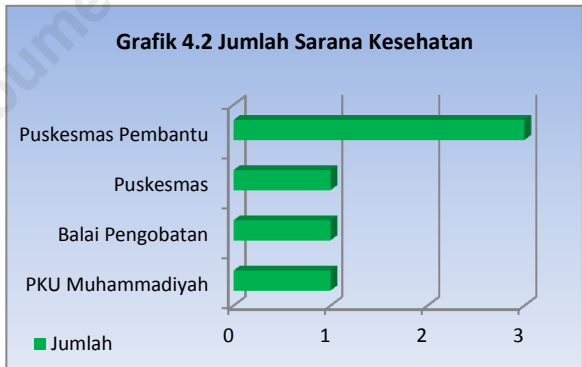
BAB IV. SOSIAL

Sarana pendidikan di kecamatan Petanahan dari Taman Kanak-kanak (TK) sampai dengan tingkat SLTA. Dari Tingkat TK ada sebanyak 32 sekolah, SD Negeri ada sekitar 31 sekolah, MI ada 3 sekolah, tingkat SLTP ada 7 dan, Tingkat SLTA ada 3 sekolah.

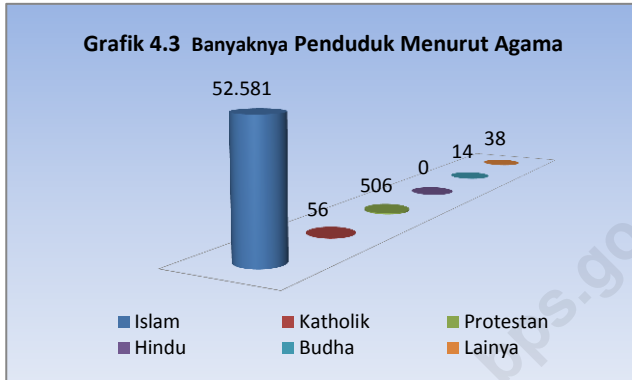


Di Kecamatan Petanahan terdapat 1 rumah sakit swasta yaitu PKU Muhammadiyah di desa Petanahan dan 1 balai pengobatan di desa Munggu.

Puskesmas ada 1 di desa Petanahan dan puskesmas pembantu ada 3 berada di desa Sidomulyo, desa Kritig dan desa Podourip.



Penduduk kecamatan Petanahan mayoritas ber agama Islam. Menurut data jumlah pemeluk agama Islam sebesar 98,85 %, agama



Katholik 0,11 %, agama Protestan 0,95 %, agama Hindu 0 %, agama Budha 0,03 %, dan Lainnya 0,07 %.

Tabel : 4.1.1 Nama Sekolah Tk Penyelenggara TK
Di Kecamatan Petanahan 2011

Desa / Kelurahan	Nama Sekolah TK / RA	Penyelenggara TK / RA
(1)	(2)	(3)
1. Karangrejo	TK Tarbiyatul Masyitoh	Muslimat NU
	TK Dharma Wanita	Dharma Wanita
2. Karanggadung	TK Dharma Wanita	Dharma Wanita
	TK Nurul Hidayah	Muslimat NU
3. Tegalretno	TK Tunas Abadi	Dharma Wanita
4. Ampelsari	TK Dharma Wanita	Desa
5. Munggu	TK Tunas Budi	Dharma Wanita
6. Kuwangunan	TK Tunas Karya	Dharma Wanita
7. Karangduwur	TK Aisyiah	Aisyiah
	TK Pertiwi I	Dharma Wanita
	TK Pertiwi II	Dharma Wanita
8. Petanahan	TK Tarbiyatul Masyitoh	Muslimat NU
	TK Aisyiah	Aisyiah
9. Kebonsari	TK Mardi Utami	Dharma Wanita
10. Grogolpenatus	RA Syekh Sidokarso	YPI S. Agung Kbm
	TK Mardi Siwi	Dharma Wanita
11. Grogolbeningsari	TK Dharma Wanita	Dharma Wanita
	RA Syekh Sidokarso	Mayarakat Muslim

Sumber Data : UPTD DIKPORA Kec. Petanahan

Tabel : 4.1.1 (Lanjutan)

Desa / Kelurahan	Nama Sekolah TK / RA	Penyelenggara TK / RA
(1)	(4)	(5)
12. Jagamertan	TK Tunas Bakti	Dharma Wanita
13. Tanjungsari	TK Purba Bakti	Dharma Wanita
	RA AI Khikmah	Yayasan Muslim
14. Sidomulyo	TK Tunas Bakti	Dharma Wanita
15. Grujugan	TK Dharma Wanita	Desa
16. Kritig	TK Jaya Bakti	Dharma Wanita
	TK Dharma Wanita	Dharma Wanita
	RA Darussa'adah	YAKPI Darussa'adah
17. Nampudadi	TK Mardi Siw i	Dharma Wanita
18. Tresnorejo	TK Tresno Putro	Dharma Wanita
19. Podourip	TK Among Putro	Dharma Wanita
20. Jatimulyo	TK Mardi Siw i I	Dharma Wanita
	TK Mardi Siw i II	Dharma Wanita
21. Banjarw inangun	TK Perintis	Dharma Wanita

Sumber Data : UPTD DIKPORA Kec. Petanahan

Tabel : 4.1.2 Jumlah SD Negeri, Nama SD Dan Jumlah Kelas
Di Kecamatan Petanahan, 2011

Desa / Kelurahan	Jumlah SD	Nama Sekolah	Jumlah Kelas
(1)	(2)	(3)	(4)
Jumlah / Total	31		218
1. Karangrejo	3	SDN Karangrejo I SDN Karangrejo II SDN Karangrejo III	18
2. Karanggadung	2	SDN Karanggadung I SDN Karanggadung II	12
3. Tegalretno	1	SDN Tegalretno	10
4. Ampelsari	1	SDN Ampelsari	7
5. Munggu	1	SDN Munggu	12
6. Kuw angunan	2	SDN Kew angunan I SDN Kew angunan II	12
7. Karangduw ur	3	SDN Karangduw ur I SDN Karangduw ur III SDN Karangduw ur IV	18
8. Petanahan	2	SDN Petanahan I SDN Petanahan III	15
9. Kebonsari	1	SDN Kebonsari	6
10. Grogolpenatus	1	SDN Grogolpenatus	6
11. Grogolbeningsari	1	SDN Grogolbeningsari	12
12. Jagamertan	2	SDN Jogomertan I SDN Jogomertan II	13
13. Tanjungsari	1	SDN Tanjungsari	6
14. Sidomulyo	1	SDN Sidomulyo	10
15. Grujugan	1	SDN Grujugan	6
16. Kritig	2	SDN Kritig I SDN Kritig II	12
17. Nampudadi	1	SDN Nampudadi	10
18. Tresnorejo	1	SDN Tresnorejo	6
19. Podourip	1	SDN Podourip	8
20. Jatimulyo	2	SDN Jatimulyo I SDN Jatimulyo II	12
21. Banjarw inangun	1	SDN Banjarw inangun	7

Sumber Data : UPTD DIKPORA Kec. Petanahan

Tabel : 4.1.3 Jumlah Siswa SD Menurut Kelas Dan Jenis Kelamin Di Kecamatan Petanahan, 2011

Desa / Kelurahan	Kelas I		kelas II		Kelas III	
	L	P	L	P	L	P
(1)	(2)	(3)	(4)	(5)	(6)	(7)
Jumlah / Total	430	411	444	401	462	427
1. Karangrejo	44	36	30	48	40	30
2. Karanggadung	18	19	18	17	18	18
3. Tegalretno	25	15	24	16	25	16
4. Ampelsari	15	20	18	21	15	18
5. Munggu	33	24	34	33	27	36
6. Kuw angunan	18	24	23	15	25	29
7. Karangduw ur	28	44	29	32	39	39
8. Petanahan	24	23	38	31	29	36
9. Kebonsari	12	14	12	8	14	15
10. Grogolpenatus	2	8	11	6	17	10
11. Grogolbeningsari	37	23	28	30	28	25
12. Jagamertan	28	25	26	23	30	23
13. Tanjungsari	14	10	16	9	10	10
14. Sidomulyo	19	19	13	15	12	16
15. Grujukan	12	13	17	7	9	11
16. Kritig	24	21	27	10	36	18
17. Nampudadi	19	19	21	24	18	14
18. Tresnorejo	6	6	9	5	10	13
19. Podourip	14	14	22	16	16	14
20. Jatimulyo	26	21	17	20	21	16
21. Banjarw inangun	12	13	11	15	23	20

Sumber Data : UPTD DIKPORA Kec. Petanahan

Tabel : 4.1.3 (Lanjutan)

Desa / Kelurahan	Kelas IV		kelas V		Kelas VI		Jumlah	
	L	P	L	P	L	P	L	P
(1)	(8)	(9)	(10)	(11)	(12)	(13)	(14)	(15)
Jumlah / Total	436	445	440	413	432	404	2644	2501
1. Karangrejo	40	42	33	36	41	32	228	224
2. Karanggadung	16	27	22	22	13	29	105	132
3. Tegalretno	13	19	20	14	28	14	135	94
4. Ampelsari	12	25	18	13	15	11	93	108
5. Munggu	24	20	20	30	21	19	159	162
6. Kuw angunan	16	27	21	18	22	17	125	130
7. Karangduw ur	32	35	40	36	42	34	210	220
8. Petanahan	36	35	34	29	32	31	193	185
9. Kebonsari	12	15	8	12	16	7	74	71
10. Grogolpenatus	5	7	8	8	8	8	51	47
11. Grogolbeningsari	42	23	38	30	31	23	204	154
12. Jagamertan	34	31	33	32	32	34	183	168
13. Tanjungsari	7	11	7	14	10	9	64	63
14. Sidomulyo	26	14	19	17	16	22	105	103
15. Grujugan	11	14	14	11	12	10	75	66
16. Kritig	23	22	15	18	16	28	141	117
17. Nampudadi	23	15	21	20	17	15	119	107
18. Tresnorejo	10	8	11	3	9	12	55	47
19. Podourip	20	15	17	21	16	10	105	90
20. Jatimulyo	17	27	30	15	21	28	132	127
21. Banjarw inangun	17	13	11	14	14	11	88	86

Sumber Data : UPTD DIKPORA Kec. Petanahan

Tabel : 4.1.4 Jumlah Siswa SD Dirinci Menurut Kelompok Umur Di Kecamatan Petanahan, 2011

Nama Sekolah	<6		7		8		9		10	
	L	P	L	P	L	P	L	P	L	P
(1)	(2)	(3)	(4)	(5)	(6)	(7)	(8)	(9)	(10)	(11)
Jumlah / Total	226	239	408	406	426	386	388	409	414	409
1. Karangrejo	22	20	32	42	19	31	29	32	54	56
2. Karanggadung	7	8	18	17	14	13	16	27	19	27
3. Tegalretno	14	12	25	18	18	7	12	19	10	9
4. Ampelsari	4	6	8	8	12	15	11	16	12	17
5. Munggu	4	17	31	21	33	39	34	28	31	28
6. Kuw angunan	10	16	17	18	22	19	17	33	18	26
7. Karangduwur	23	22	28	46	36	27	21	29	34	28
8. Petanahan	17	15	31	27	33	41	34	31	38	30
9. Kebonsari	8	7	11	9	12	9	10	19	5	13
10. Grogolpenatus	2	6	11	8	17	10	5	7	6	5
11. Grogolbeningsari	27	12	24	33	37	37	34	15	21	18
12. Jagamertan	14	14	27	28	30	16	24	23	25	27
13. Tanjungsari	4	5	14	11	11	6	10	8	6	13
14. Sidomulyo	8	11	17	13	10	22	13	13	20	11
15. Grujukan	12	6	14	13	9	9	10	11	12	15
16. Kritig	3	10	36	20	35	14	19	19	16	12
17. Nampudadi	11	16	13	19	21	18	24	12	26	24
18. Tresnorejo	4	2	6	8	11	9	8	12	11	3
19. Podourip	-	-	14	18	24	15	20	17	17	16
20. Jatimulyo	22	24	25	18	11	15	19	22	16	12
21. Banjarw inangun	10	10	6	11	11	14	18	16	17	19

Sumber Data : UPTD DIKPORA Kec. Petanahan

Tabel : 4.1.4 (Lanjutan)

Desa / Kelurahan	11		12		13		14		15 <	
	L	P	L	P	L	P	L	P	L	P
(1)	(12)	(13)	(14)	(15)	(16)	(17)	(18)	(19)	(20)	(21)
Jumlah / Total	445	419	235	181	66	40	24	7	9	1
1. Karangrejo	38	33	21	8	12	-	-	1	1	1
2. Karanggadung	16	22	13	16	1	2	1	-	-	-
3. Tegalretno	27	18	18	7	7	4	3	-	1	-
4. Ampelsari	22	23	8	13	9	6	5	4	2	-
5. Munggu	15	20	10	8	1	1	-	-	-	-
6. Kuw angunan	15	6	17	11	6	1	2	-	1	-
7. Karangduwur	45	42	20	23	1	3	1	-	1	-
8. Petanahan	28	29	5	9	6	2	1	1	-	-
9. Kebonsari	9	2	11	7	5	1	-	-	-	-
10. Grogolpenatus	7	9	3	2	-	-	-	-	-	-
11. Grogolbeningsari	37	29	24	9	-	1	-	-	-	-
12. Jagamertan	34	30	22	21	4	9	3	-	-	-
13. Tanjungsari	11	18	6	2	2	-	-	-	-	-
14. Sidomulyo	21	18	14	14	1	1	1	-	-	-
15. Grujugan	9	10	5	2	2	-	1	-	1	-
16. Kritig	20	27	8	12	1	3	2	-	1	-
17. Nampudadi	14	17	8	1	1	-	1	-	-	-
18. Tresnorejo	11	11	2	1	-	1	1	-	1	-
19. Podourip	22	16	4	5	3	3	1	-	-	-
20. Jatimulyo	30	28	6	6	3	2	-	-	-	-
21. Banjarw inangu	14	11	10	4	1	-	1	1	-	-

Sumber Data : UPTD DIKPORA Kec. Petanahan

Tabel : 4.1.5 Jumlah Gedung, Ruang Kelas dan Ruang Guru Di Kecamatan Petanahan, 2011

Desa / Kelurahan	Jumlah Gedung	Ruang Kelas Negeri	Ruang Kelas Impres	Ruang Guru
(1)	(2)	(3)	(4)	(5)
Jumlah / Total	79	116	86	35
1. Karangrejo	7	20	3	1
2. Karanggadung	7	3	7	3
3. Tegalretno	2	0	9	2
4. Ampelsari	3	0	6	0
5. Munggu	4	4	9	0
6. Kuw angunan	3	8	7	1
7. Karangduwur	6	3	6	13
8. Petanahan	2	0	6	0
9. Kebonsari	2	0	6	1
10. Grogolpenatus	1	6	0	0
11. Grogolbeningsari	4	3	7	4
12. Jagamertan	7	11	5	1
13. Tanjungsari	2	6	0	0
14. Sidomulyo	6	6	0	2
15. Grujukan	2	6	0	0
16. Kritig	5	12	1	0
17. Nampudadi	4	4	7	3
18. Tresnorejo	2	3	3	1
19. Podourip	4	6	2	1
20. Jatimulyo	4	12	0	2
21. Banjarw inangun	2	3	2	0

Sumber Data : UPTD DIKPORA Kec. Petanahan

Tabel : 4.1.6 Jumlah Luas Lahan Dan Luas Bangunan Sekolah
Di Kecamatan Petanahan, 2011

Desa / Kelurahan	Luas Tanah (M ²)	Luas Bangunan (M ²)
(1)	(2)	(3)
Jumlah / Total	101.830,00	19.716,00
1. Karangrejo	5.849,00	1.183,00
2. Karanggadung	5.745,00	1.713,00
3. Tegalretno	2.457,00	749,00
4. Ampelsari	2.415,00	585,00
5. Munggu	5.859,00	1.075,00
6. Kuw angunan	18.251,00	1.339,00
7. Karangduw ur	6.696,00	1.706,00
8. Petanahan	3.839,00	1.480,00
9. Kebonsari	17.027,00	491,00
10. Grogolpenatus	2.170,00	390,00
11. Grogolbeningsari	4.905,00	917,00
12. Jagamertan	3.656,00	1.456,00
13. Tanjungsari	2.016,00	441,00
14. Sidomulyo	4.980,00	842,00
15. Grujugan	1.926,00	782,00
16. Kritig	2.686,00	1.116,00
17. Nampudadi	2.514,00	837,00
18. Tresnorejo	2.004,00	536,00
19. Podourip	2.283,00	561,00
20. Jatimulyo	2.068,00	969,00
21. Banjarw inangun	2.484,00	548,00

Sumber Data : UPTD DIKPORA Kec. Petanahan

Tabel : 4.1.7 Jumlah Karyawan Menurut Status Pekerjaan
Di Kecamatan Petanahan, 2011

Desa / Kelurahan	Kepala Sekolah	Guru Kelas	Guru PAI	Guru OR	Penjaga
(1)	(2)	(3)	(4)	(5)	(6)
Jumlah / Total	28	169	32	25	18
1. Karangrejo	2	14	3	2	2
2. Karanggadung	1	11	2	2	0
3. Tegalretno	1	5	1	1	1
4. Ampelsari	1	5	1	1	0
5. Munggu	1	7	2	1	1
6. Kuw angunan	1	8	2	2	1
7. Karangduwur	3	14	3	3	2
8. Petanahan	2	12	2	1	1
9. Kebonsari	1	4	1	1	0
10. Grogolpenatus	1	6	1	1	1
11. Grogolbeningsari	1	10	2	0	0
12. Jagamertan	2	12	2	2	1
13. Tanjungsari	1	5	1	1	0
14. Sidomulyo	1	8	1	1	1
15. Grujugan	1	6	1	1	1
16. Kritig	2	10	2	1	2
17. Nampudadi	1	7	1	0	0
18. Tresnorejo	1	5	1	1	1
19. Podourip	1	6	1	1	1
20. Jatimulyo	2	8	2	1	1
21. Banjarw inangun	1	6	0	1	1

Sumber Data : UPTD DIKPORA Kec. Petanahan

Tabel : 4.1.7 (Lanjutan)

Desa / Kelurahan	GTT Kelas	GTT PAI	GTT OR	PTT	Penjaga Perpus	Jumlah
(1)	(7)	(8)	(9)	(10)	(11)	(12)
Jumlah / Total	71	1	5	17	3	369
1. Karangrejo	7	0	1	1	0	34
2. Karanggadung	4	0	0	2	0	24
3. Tegalretno	6	0	0	0	0	15
4. Ampelsari	3	0	0	2	0	15
5. Munggu	5	0	0	1	0	19
6. Kuw angunan	3	0	0	1	0	19
7. Karangduw ur	6	0	0	2	0	35
8. Petanahan	5	0	1	3	0	31
9. Kebonsari	2	0	0	1	0	11
10. Grogolpenatus	2	0	0	0	0	12
11. Grogolbeningsæ	5	0	0	0	0	18
12. Jagamertan	1	1	0	2	0	25
13. Tanjungsari	1	0	0	1	0	11
14. Sidomulyo	4	0	0	0	3	16
15. Grujukan	1	0	0	0	0	11
16. Kritig	2	0	1	0	0	21
17. Nampudadi	4	0	1	0	0	15
18. Tresnorejo	1	0	0	0	0	10
19. Podourip	2	0	0	0	0	12
20. Jatimulyo	5	0	1	1	0	23
21. Banjarw inangu	2	0	0	0	0	11

Sumber Data : UPTD DIKPORA Kec. Petanahan

Tabel : 4.1.8 Jumlah SLTP, Nama Sekolah dan Jumlah Kelas
Di Kecamatan Petanahan, 2011

Desa / Kelurahan	Jumlah SLTP	Nama Sekolah	Jumlah Kelas
(1)		(3)	(4)
Jumlah / Total	7		53
1. Karangrejo	-	-	-
2. Karanggadung	-	-	-
3. Tegalretno	-	-	-
4. Ampelsari	-	-	-
5. Munggu	2	SMP NEGERI 1 PETANAHAN	14
		SMP TERBUKA 1 PETANAHAN	3
6. Kuw angunan	-	-	-
7. Karangduw ur	1	MTs WATHONYAH ISLAMİYAH	12
8. Petanahan	1	SMP MUHAMMDİYAH PETANAHAN	3
9. Kebonsari	-	-	-
10. Grogolpenatus	1	MTs SALAFİYAH SYAFIYAH	9
11. Grogolbeningsari	-	-	-
12. Jagamertan	1	AT TAUHID	3
13. Tanjungsari	-	-	-
14. Sidomulyo	-	-	-
15. Grujukan	-	-	-
16. Kritig	1	MTs DARUSSA'ADAH	9
17. Nampudadi	-	-	-
18. Tresnorejo	-	-	-
19. Podourip	-	-	-
20. Jatimulyo	-	-	-
21. Banjarw inangun	-	-	-

Sumber Data : UPTD DIKPORA Kec. Kuwarasan

Tabel : 4.1.9 Jumlah Siswa Tingkat SLTP Menurut Kelas
Di Kecamatan Petanahan, 2011

Desa / Kelurahan	Kelas I		Kelas II		Kelas III		Jumlah	
	L	P	L	P	L	P	L	P
(1)	(2)	(3)	(4)	(5)	(6)	(7)	(8)	(9)
Jumlah / Total	284	288	317	287	297	275	898	850
1. Karangrejo	-	-	-	-	-	-	-	-
2. Karanggadung	-	-	-	-	-	-	-	-
3. Tegalretno	-	-	-	-	-	-	-	-
4. Ampelsari	-	-	-	-	-	-	-	-
5. Munggu	112	118	122	128	117	129	351	375
6. Kuw angunan	-	-	-	-	-	-	-	-
7. Karangduwur	57	60	57	57	77	57	191	174
8. Petanahan	2		2		2		6	0
9. Kebonsari	-	-	-	-	-	-	-	-
10. Grogolpenatus	48	51	62	39	43	40	153	130
11. Grogolbeningsari	-	-	-	-	-	-	-	-
12. Jagamertan	16	12	9	15	11	9	36	36
13. Tanjungsari	-	-	-	-	-	-	-	-
14. Sidomulyo	-	-	-	-	-	-	-	-
15. Grujugan	-	-	-	-	-	-	-	-
16. Kritig	49	47	65	48	47	40	161	135
17. Nampudadi	-	-	-	-	-	-	-	-
18. Tresnorejo	-	-	-	-	-	-	-	-
19. Podourip	-	-	-	-	-	-	-	-
20. Jatimulyo	-	-	-	-	-	-	-	-
21. Banjarw inangun	-	-	-	-	-	-	-	-

Sumber Data : UPTD DIKPORA Kec. Kuwarasan

Tabel : 4.1.10 Jumlah Kepala Sekolah, Tenaga Pengajar Dan Tenaga Administrasi Tingkat SLTP Menurut Jabatan Di Kecamatan Petanahan, 2011

Desa / Kelurahan	Kepala Sekolah	Guru Tetap	Guru Yayasan	Guru Tidak Tetap	Bantu Pusat	Tenaga Administrasi
(1)	(2)	(3)	(4)	(5)		(6)
Jumlah / Total	7	42	71	36	2	29
1. Karangrejo	-	-	-	-	-	-
2. Karanggadung	-	-	-	-	-	-
3. Tegalretno	-	-	-	-	-	-
4. Ampelsari	-	-	-	-	-	-
5. Munggu	2	41	0	5	0	15
6. Kuw angunan	-	-	-	-	-	-
7. Karangduwur	1	1	22	6	0	6
8. Petanahan	1	0	10	0	0	1
9. Kebonsari	-	-	-	-	-	-
10. Grogolpenatus	1	0	14	10	2	3
11. Grogolbeningsari	-	-	-	-	-	-
12. Jagamertan	1	0	0	15	0	2
13. Tanjungsari	-	-	-	-	-	-
14. Sidomulyo	-	-	-	-	-	-
15. Grujugan	-	-	-	-	-	-
16. Kritig	1	0	25	0	0	2
17. Nampudadi	-	-	-	-	-	-
18. Tresnorejo	-	-	-	-	-	-
19. Podourip	-	-	-	-	-	-
20. Jatimulyo	-	-	-	-	-	-
21. Banjarw inangun	-	-	-	-	-	-

Sumber Data : UPTD DIKPORA Kec. Kuwarasan

Tabel : 4.1.11 Jumlah Kepala Sekolah, Tenaga Pengajar Dan Tenaga Administrasi Tingkat SLTP Menurut Jenjang Pendidikan Di Kecamatan Petanahan, 2011

Desa / Kelurahan	≤ SLTA	D1	D2	D3	S1	S2
(1)	(2)	(3)	(4)	(5)	(6)	(7)
Jumlah / Total	36	3	7	11	128	2
1. Karangrejo	-	-	-	-	-	-
2. Karanggadung	-	-	-	-	-	-
3. Tegalretno	-	-	-	-	-	-
4. Ampelsari	-	-	-	-	-	-
5. Munggu	15	2	2	1	41	2
6. Kuw angunan	-	-	-	-	-	-
7. Karangduw ur	9	0	0	2	25	-
8. Petanahan	1	0	5	2	4	-
9. Kebonsari	-	-	-	-	-	-
10. Grogolpenatus	5	1	0	3	21	0
11. Grogolbeningsari	-	-	-	-	-	-
12. Jagamertan	2	0	0	2	14	0
13. Tanjungsari	-	-	-	-	-	-
14. Sidomulyo	-	-	-	-	-	-
15. Grujugan	-	-	-	-	-	-
16. Kritig	4	0	0	1	23	0
17. Nampudadi	-	-	-	-	-	-
18. Tresnorejo	-	-	-	-	-	-
19. Podourip	-	-	-	-	-	-
20. Jatimulyo	-	-	-	-	-	-
21. Banjarw inangun	-	-	-	-	-	-

Sumber Data : UPTD DIKPORA Kec. Kuwarasan

Tabel : 4.1.12 Ratio Guru Terhadap Sekolah, Murid Terhadap Guru Dan Murid Terhadap Sekolah Tingkat SLTP Di Kecamatan Petanahan, 2011

Desa / Kelurahan	Guru Terhadap Sekolah	Murid Terhadap Guru	Murid Terhadap Sekolah
(1)	(2)	(3)	(4)
Ratio	22	12	250
1. Karangrejo	-	-	-
2. Karanggadung	-	-	-
3. Tegalretno	-	-	-
4. Ampelsari	-	-	-
5. Munggu	23	16	363
6. Kuw angunan	-	-	-
7. Karangduw ur	29	13	365
8. Petanahan	10	1	6
9. Kebonsari	-	-	-
10. Grogolpenatus	26	11	283
11. Grogolbeningsari	-	-	-
12. Jagamertan	15	5	72
13. Tanjungsari	-	-	-
14. Sidomulyo	-	-	-
15. Grujugan	-	-	-
16. Kritig	25	12	296
17. Nampudadi	-	-	-
18. Tresnorejo	-	-	-
19. Podourip	-	-	-
20. Jatimulyo	-	-	-
21. Banjarw inangun	-	-	-

Sumber Data : UPTD DIKPORA Kec. Kuwarasan

Tabel : 4.1.13 Jumlah SLTA, Nama Sekolah dan Jumlah Kelas
Di Kecamatan Petanahan, 2011

Desa / Kelurahan	Jumlah SLTA	Nama Sekolah	Jumlah Kelas
(1)		(3)	(4)
Jumlah / Total	3		23
1. Karangrejo	-	-	-
2. Karanggadung	-	-	-
3. Tegalretno	-	-	-
4. Ampelsari	-	-	-
5. Munggu	-	-	-
6. Kuw angunan	-	-	-
7. Karangduw ur	-	-	-
8. Petanahan	1	SMK MUHAMMDIY AH PETANAHAN	3
9. Kebonsari	-	-	-
10. Grogolpenatus	-	-	-
11. Grogolbeningsari	-	-	-
12. Jagamertan	-	-	-
13. Tanjungsari	1	MA YAPIKA	4
14. Sidomulyo	-	-	-
15. Grujugan	-	-	-
16. Kritig	-	-	-
17. Nampudadi	-	-	-
18. Tresnorejo	1	SMA NEGERI 1 PETANAHAN	16
19. Podourip	-	-	-
20. Jatimulyo	-	-	-
21. Banjarw inangun	-	-	-

Sumber Data : UPTD DIKPORA Kec. Kuwarasan

Tabel : 4.1.14 Jumlah Siswa Tingkat SLTA Menurut Kelas
Di Kecamatan Petanahan, 2011

Desa / Kelurahan	Kelas I		Kelas II		Kelas III		Jumlah	
	L	P	L	P	L	P	L	P
(1)	(2)	(3)	(4)	(5)	(6)	(7)	(8)	(9)
Jumlah / Total	124	185	91	138	66	21	281	344
1. Karangrejo	-	-	-	-	-	-	-	-
2. Karanggadung	-	-	-	-	-	-	-	-
3. Tegalretno	-	-	-	-	-	-	-	-
4. Ampelsari	-	-	-	-	-	-	-	-
5. Munggu	-	-	-	-	-	-	-	-
6. Kuwanganan	-	-	-	-	-	-	-	-
7. Karangduwur	-	-	-	-	-	-	-	-
8. Petanahan	5	0	5	0	5	0	15	0
9. Kebonsari	-	-	-	-	-	-	-	-
10. Grogolpenatus	-	-	-	-	-	-	-	-
11. Grogolbeningsai	-	-	-	-	-	-	-	-
12. Jagamertan	-	-	-	-	-	-	-	-
13. Tanjungsari	29	35	16	17	4	6	49	58
14. Sidomulyo	-	-	-	-	-	-	-	-
15. Grujugan	-	-	-	-	-	-	-	-
16. Kritig	-	-	-	-	-	-	-	-
17. Nampudadi	-	-	-	-	-	-	-	-
18. Tresnorejo	90	150	70	121	57	15	217	286
19. Podourip	-	-	-	-	-	-	-	-
20. Jatimulyo	-	-	-	-	-	-	-	-
21. Banjarwinangun	-	-	-	-	-	-	-	-

Sumber Data : UPTD DIKPORA Kec. Kuwarasan

Tabel : 4.1.15 Jumlah Kepala Sekolah, Tenaga Pengajar Dan Tenaga Administrasi Tingkat SLTA Menurut Jabatan Di Kecamatan Petanahan, 2011

Desa / Kelurahan	Kepala Sekolah	Guru Tetap	Guru Yayasan	Guru Tidak Tetap	Bantu Pusat	Tenaga Administrasi
(1)	(2)	(3)	(4)	(5)		(6)
Jumlah / Total	3	32	19	21	0	24
1. Karangrejo	-	-	-	-	-	-
2. Karanggadung	-	-	-	-	-	-
3. Tegalretno	-	-	-	-	-	-
4. Ampelsari	-	-	-	-	-	-
5. Munggu	-	-	-	-	-	-
6. Kuw angunan	-	-	-	-	-	-
7. Karangduwur	-	-	-	-	-	-
8. Petanahan	1	0	0	15	0	2
9. Kebonsari	-	-	-	-	-	-
10. Grogolpenatus	-	-	-	-	-	-
11. Grogolbeningsari	-	-	-	-	-	-
12. Jagamertan	-	-	-	-	-	-
13. Tanjungsari	1	0	19	0	0	6
14. Sidomulyo	-	-	-	-	-	-
15. Grujugan	-	-	-	-	-	-
16. Kritig	-	-	-	-	-	-
17. Nampudadi	-	-	-	-	-	-
18. Tresnorejo	1	32	0	6	0	16
19. Podourip	-	-	-	-	-	-
20. Jatimulyo	-	-	-	-	-	-
21. Banjarw inangun	-	-	-	-	-	-

Sumber Data : UPTD DIKPORA Kec. Kuwarasan

Tabel : 4.1.16 Jumlah Kepala Sekolah, Tenaga Pengajar Dan Tenaga Administrasi Tingkat SLTA Menurut Jenjang Pendidikan Di Kecamatan Petanahan, 2011

Desa / Kelurahan	≤ SLTA	D1	D2	D3	S1	S2
(1)	(2)	(3)	(4)	(5)	(6)	(7)
Jumlah / Total	20	1	7	5	64	2
1. Karangrejo	-	-	-	-	-	-
2. Karanggadung	-	-	-	-	-	-
3. Tegalretno	-	-	-	-	-	-
4. Ampelsari	-	-	-	-	-	-
5. Munggu	-	-	-	-	-	-
6. Kuw angunan	-	-	-	-	-	-
7. Karangduwur	-	-	-	-	-	-
8. Petanahan	3	1	4	4	6	0
9. Kebonsari	-	-	-	-	-	-
10. Grogolpenatus	-	-	-	-	-	-
11. Grogolbeningsari	-	-	-	-	-	-
12. Jagamertan	-	-	-	-	-	-
13. Tanjungsari	2	0	3	0	20	1
14. Sidomulyo	-	-	-	-	-	-
15. Grujukan	-	-	-	-	-	-
16. Kritig	-	-	-	-	-	-
17. Nampudadi	-	-	-	-	-	-
18. Tresnorejo	15	0	0	1	38	1
19. Podourip	-	-	-	-	-	-
20. Jatimulyo	-	-	-	-	-	-
21. Banjarw inangun	-	-	-	-	-	-

Sumber Data : UPTD DIKPORA Kec. Kuwarasan

Tabel : 4.1.17 Ratio Guru Terhadap Sekolah, Murid Terhadap Guru Dan Murid Terhadap Sekolah Tingkat SLTA Di Kecamatan Petanahan, 2011

Desa / Kelurahan	Guru Terhadap Sekolah	Murid Terhadap Guru	Murid Terhadap Sekolah
(1)	(2)	(3)	(4)
Ratio	24	9	208
1. Karangrejo	-	-	-
2. Karanggadung	-	-	-
3. Tegalretno	-	-	-
4. Ampelsari	-	-	-
5. Munggu	-	-	-
6. Kuw angunan	-	-	-
7. Karangduwur	-	-	-
8. Petanahan	15	1	15
9. Kebonsari	-	-	-
10. Grogolpenatus	-	-	-
11. Grogolbeningsari	-	-	-
12. Jagamertan	-	-	-
13. Tanjungsari	19	6	107
14. Sidomulyo	-	-	-
15. Grujugan	-	-	-
16. Kritig	-	-	-
17. Nampudadi	-	-	-
18. Tresnorejo	38	13	503
19. Podourip	-	-	-
20. Jatimulyo	-	-	-
21. Banjarw inangun	-	-	-

Sumber Data : UPTD DIKPORA Kec. Kuwarasan

Tabel : 4.2.1 Jumlah Sarana Kesehatan Di Kecamatan Petanahan, 2011

Desa / Kelurahan	PKU Muham- madiyah	Balai Pengoba- tan Husada	Puskesmas	Puskesmas Pembantu	Posyandu
(1)	(2)	(3)	(4)	(5)	(6)
Jumlah / Total	1	1	1	3	113
1. Karangrejo	-	-	-	-	8
2. Karanggadung	-	-	-	-	3
3. Tegalretno	-	-	-	-	4
4. Ampelsari	-	-	-	-	3
5. Munggu	-	1	-	-	5
6. Kuw angunan	-	-	-	-	6
7. Karangduw ur	-	-	-	-	8
8. Petanahan	1	-	1	-	5
9. Kebonsari	-	-	-	-	5
10. Grogolpenatus	-	-	-	-	7
11. Grogolbeningsari	-	-	-	-	6
12. Jagamertan	-	-	-	-	5
13. Tanjungsari	-	-	-	-	5
14. Sidomulyo	-	-	-	1	5
15. Grujugan	-	-	-	-	5
16. Kritig	-	-	-	1	6
17. Nampudadi	-	-	-	-	5
18. Tresnorejo	-	-	-	-	6
19. Podourip	-	-	-	1	4
20. Jatimulyo	-	-	-	-	7
21. Banjarw inangun	-	-	-	-	5

Sumber Data : Statistik Kecamatan Petanahan

Tabel : 4.2.2 Banyaknya Tenaga Kesehatan
Di Kecamatan Petanahan, 2011

Jenis Tenaga Kesehatan	Puskesmas	PKU Muhammadiyah	Balai Pengobatan Husada
(1)	(2)	(3)	(4)
Jumlah / Total	42	22	6
1. Dokter Umum	1	8	-
2. Dokter Gigi	1	-	-
3. Perawat	11	9	4
4. Perawat Gigi	1	-	-
5. Gizi	-	-	-
6. Bidan	5	1	1
7. Bidan Desa	21	-	-
8. Laborat	1	-	1
9. Radiografer	-	2	-
10. Analisis Kesehatan	1	1	-
11. Dokter Spesialis	-	1	-

Sumber Data : Statistik Kecamatan Petanahan

Tabel : 4.2.3

Tenaga Medis Praktek Sw asta
Di Kecamatan Petanahan, 2011

Desa / Kelurahan	Dokter Umum	Dokter Gigi	Bidan	Mantri	Jumlah
(1)	(2)	(3)	(4)	(5)	(6)
Jumlah / Total	4	2	19	12	31
1. Karangrejo	-	-	1	-	1
2. Karanggadung	-	-	-	-	-
3. Tegalretno	-	-	-	-	-
4. Ampelsari	-	-	2	-	-
5. Munggu	-	-	1	3	4
6. Kuw angunan	-	-	1	1	-
7. Karangduw ur	-	-	1	4	5
8. Petanahan	2	2	4	-	8
9. Kebonsari	-	-	-	-	-
10. Grogolpenatus	-	-	-	-	-
11. Grogolbeningsari	-	-	-	-	-
12. Jagamertan	-	-	-	-	-
13. Tanjungsari	-	-	1	-	1
14. Sidomulyo	-	-	1	-	1
15. Grujungan	-	-	1	-	-
16. Kritig	1	-	-	-	-
17. Nampudadi	-	-	1	2	3
18. Tresnorejo	-	-	-	-	-
19. Podourip	-	-	2	1	3
20. Jatimulyo	1	-	1	-	2
21. Banjarw inangun	-	-	2	1	3

Sumber Data : Statistik Kecamatan Petanahan

Tabel : 4.2.4 Dukun Bayi Yang Sudah Di Kursus Dan Yang Belum Di Kursus Di Kecamatan Petanahan, 2011

Desa / Kelurahan	Di Kursus	Belum di Kursus
(1)	(2)	(3)
Jumlah / Total	8	1
1. Karangrejo	1	-
2. Karanggadung	-	-
3. Tegalretno	1	-
4. Ampelsari	-	-
5. Munggu	-	-
6. Kuw angunan	1	-
7. Karangduw ur	-	-
8. Petanahan	-	-
9. Kebonsari	-	-
10. Grogolpenatus	-	-
11. Grogolbeningsari	1	-
12. Jagamertan	1	-
13. Tanjungsari	-	-
14. Sidomulyo	2	-
15. Grujugan	-	-
16. Kritig	-	-
17. Nampudadi	-	-
18. Tresnorejo	1	1
19. Podourip	-	-
20. Jatimulyo	-	-
21. Banjarw inangun	2	-

Sumber Data : Statistik Kec. Petanahan

Tabel : 4.2.5 Jumlah Pasien Yang Berobat Jalan Ke Puskesmas
Di Kecamatan Petanahan, 2011

Bulan	Umum	JPKM	Gratis	Lainnya	Jumlah
(1)	(2)	(3)	(4)	(5)	(6)
Jumlah / Total	17.432	10.033	595	1.359	29.419
1. Januari	1.386	849	42	204	2.481
2. Februari	1.223	790	48	182	2.243
3. Maret	1.600	811	43	185	2.639
4. April	1.633	1.034	37	170	2.874
5. Mei	1.687	1.069	48	118	2.922
6. Juni	1.262	749	58	73	2.142
7. Juli	1.606	874	106	71	2.657
8. Agustus	1.240	681	56	72	2.049
9. September	1.352	687	44	63	2.146
10. Oktober	1.592	847	50	92	2.581
11. Nopember	1.472	821	37	60	2.390
12. Desember	1.379	821	26	69	2.295

Sumber Data : Puskesmas Kec. Kuwarasan

Tabel : 4.2.6 Jumlah Pasien Yang Memeriksa Ke Laboratorium Puskesmas Di Kecamatan Petanahan, 2011

Bulan	Dahak	Urine	Darah	Jumlah
(1)	(2)	(3)	(4)	(6)
Jumlah / Total	180	856	998	2.034
1. Januari	20	66	51	137
2. Februari	19	29	39	87
3. Maret	8	87	79	174
4. April	10	44	92	146
5. Mei	13	87	64	164
6. Juni	14	48	82	144
7. Juli	19	168	178	365
8. Agustus	11	46	53	110
9. September	14	88	73	175
10. Oktober	9	53	87	149
11. Nopember	27	100	109	236
12. Desember	16	40	91	147

Sumber Data : Puskesmas Kec. Kuwarasan

Tabel : 4.2.7 Jumlah Peserta KB Menurut Metode Kontrasepsi Yang Dipakai Di Kecamatan Petanahan, 2011

Desa / Kelurahan	IUD		MOW		MOP		Kondom	
	P	S	P	S	P	S	P	S
(1)	(2)	(3)	(4)	(5)	(6)	(7)	(8)	(9)
Jumlah / Total	313	107	123	51	2	0	64	57
1. Karangrejo	15	2	24	0	0	0	0	8
2. Karanggadung	7	7	2	1	0	0	4	0
3. Tegalretno	13	1	2	1	0	0	2	1
4. Ampelsari	24	4	5	3	1	0	0	0
5. Munggu	24	0	13	0	0	0	4	0
6. Kuw angunan	12	5	0	2	0	0	5	2
7. Karangduw ur	23	25	0	11	0	0	2	10
8. Petanahan	14	23	9	8	0	0	6	10
9. Kebonsari	10	0	8	1	0	0	7	1
10. Grogolpenatus	21	0	2	0	0	0	1	0
11. Grogolbeningsari	43	2	12	7	0	0	5	2
12. Jagamertan	16	5	7	2	0	0	3	6
13. Tanjungsari	24	9	5	5	0	0	9	3
14. Sidomulyo	2	1	4	0	0	0	1	2
15. Grujugan	16	3	1	1	0	0	1	2
16. Kritig	7	4	6	0	0	0	3	1
17. Nampudadi	8	2	0	1	0	0	7	0
18. Tresnorejo	3	1	1	5	1	0	1	0
19. Podourip	18	2	4	0	0	0	0	0
20. Jatimulyo	4	9	7	2	0	0	1	3
21. Banjarw inangun	9	2	11	1	0	0	2	6

Sumber Data : UPTD BPPKB Kec. Kuwarasan

Tabel : 4.2.7 (Lanjutan)

Desa / Kelurahan	IMPLANT		Suntik		PIL		Jumlah	
	P	S	P	S	P	S	P	S
(1)	(10)	(11)	(12)	(13)	(14)	(15)	(16)	(17)
Jumlah / Total	1.314	183	1.143	3.072	586	110	3.545	3.580
1. Karangrejo	181	16	105	285	37	0	362	311
2. Karanggadung	70	20	73	149	27	2	183	179
3. Tegalretno	49	1	22	196	26	1	114	201
4. Ampelsari	49	0	58	92	16	0	153	99
5. Munggu	72	0	79	183	51	0	243	183
6. Kuw angunan	46	22	34	179	59	10	156	220
7. Karangduw ur	56	10	42	242	22	14	145	312
8. Petanahan	52	14	34	220	36	29	151	304
9. Kebonsari	74	0	13	31	21	0	133	33
10. Grogolpenatus	66	9	65	156	39	0	194	165
11. Grogolbeningsari	95	0	58	173	62	0	275	184
12. Jagamertan	48	10	119	150	25	11	218	184
13. Tanjungsari	76	8	120	183	22	7	256	215
14. Sidomulyo	49	4	87	74	20	4	163	85
15. Grujugan	25	8	59	142	10	1	112	157
16. Kritig	25	34	44	115	4	19	89	173
17. Nampudadi	52	6	24	154	12	3	103	166
18. Tresnorejo	52	10	7	29	11	4	76	49
19. Podourip	52	3	32	68	6	4	112	77
20. Jatimulyo	65	5	15	159	26	0	118	178
21. Banjarw inangun	60	3	53	92	54	1	189	105

Sumber Data : UPTD BPPKB Kec. Kuwarasan

Tabel : 4.2.8 Jumlah PUS (Pasangan Usia Subur)
Di Kecamatan Petanahan, 2011

Desa / Kelurahan	Jumlah PUS	< 20 Tahun	20 - 29 Tahun	30 - 49 Tahun
(1)	(2)	(3)	(4)	(5)
Jumlah / Total	9.685	83	2.531	7.071
1. Karangrejo	889	6	235	648
2. Karanggadung	463	10	128	325
3. Tegalretno	425	3	105	317
4. Ampelsari	335	8	97	230
5. Munggu	546	5	164	377
6. Kuw angunan	499	5	111	383
7. Karangduw ur	661	6	159	496
8. Petanahan	582	3	133	446
9. Kebonsari	224	4	75	145
10. Grogolpenatus	488	0	157	331
11. Grogolbeningsari	639	1	161	477
12. Jagamertan	578	1	134	443
13. Tanjungsari	643	8	188	447
14. Sidomulyo	340	3	84	253
15. Grujukan	326	5	82	239
16. Kritig	450	3	109	338
17. Nampudadi	357	2	82	273
18. Tresnorejo	198	0	54	144
19. Podourip	251	5	94	152
20. Jatimulyo	357	3	78	276
21. Banjarw inangun	434	2	101	331

Sumber Data : UPTD BPPKB Kec. Kuwarasan

Tabel : 4.2.9 Jumlah Bukan Peserta KB
Di Kecamatan Petanahan, 2011

Desa / Kelurahan	Hamil	Ingin Anak Segera	Ingin Anak Ditunda	Tidak Ingin Anak Lagi
(1)	(2)	(3)	(4)	(5)
Jumlah / Total	372	811	643	730
1. Karangrejo	37	65	40	75
2. Karanggadung	17	30	25	29
3. Tegalretno	21	38	35	16
4. Ampelsari	18	34	24	7
5. Munggu	17	50	31	21
6. Kuw angunan	22	35	35	36
7. Karangduwur	42	53	81	28
8. Petanahan	16	40	25	46
9. Kebonsari	11	21	6	20
10. Grogolpenatus	11	37	38	43
11. Grogolbeningsari	17	75	39	49
12. Jagamertan	23	65	36	40
13. Tanjungsari	19	53	40	60
14. Sidomulyo	8	25	11	48
15. Grujukan	14	22	15	5
16. Kritig	26	34	83	45
17. Nampudadi	11	38	5	34
18. Tresnorejo	5	14	18	30
19. Podourip	6	9	23	24
20. Jatimulyo	10	36	8	17
21. Banjarw inangun	21	37	25	57

Sumber Data : UPTD BPPKB Kec. Kuwarasan

Tabel : 4.2.10 Jumlah Keluarga Prasejahtera, Keluarga Sejahtera 1, Keluarga Sejahtera 2, Keluarga Sejahtera 3, Dan Keluarga Sejahtera 3 Plus Di Kecamatan Petanahan, 2011

Desa / Kelurahan	Jumlah Keluarga Pra-sejahtera	Jumlah Keluarga Sejahtera 1	Jumlah Keluarga Sejahtera 2
(1)	(2)	(3)	(4)
Jumlah / Total	3.584	3.676	6.843
1. Karangrejo	240	193	904
2. Karanggadung	150	127	338
3. Tegalretno	265	91	210
4. Ampelsari	114	135	237
5. Munggu	175	198	345
6. Kuw angunan	123	152	484
7. Karangduwur	273	252	284
8. Petanahan	166	217	464
9. Kebonsari	73	95	180
10. Grogolpenatus	138	247	398
11. Grogolbeningsari	174	203	523
12. Jagamertan	286	305	252
13. Tanjungsari	416	366	297
14. Sidomulyo	178	148	232
15. Grujugan	198	198	113
16. Kritig	197	190	110
17. Nampudadi	91	89	453
18. Tresnorejo	73	91	86
19. Podourip	42	55	159
20. Jatimulyo	88	143	387
21. Banjarw inangun	124	181	387

Sumber Data : UPTD BPPKB Kec. Kuwarasan

Tabel : 4.2.10 (Lanjutan)

Desa / Kelurahan	Jumlah Keluarga Sejahtera 3	Jumlah Keluarga Sejahtera 3 Plus	Jumlah
(1)	(5)	(6)	(7)
Jumlah / Total	2.152	121	16.376
1. Karangrejo	5	0	1.342
2. Karanggadung	128	1	744
3. Tegalretno	32	9	607
4. Ampelsari	37	0	523
5. Munggu	135	5	858
6. Kuw angunan	131	1	891
7. Karangduw ur	375	30	1.214
8. Petanahan	138	12	997
9. Kebonsari	38	0	386
10. Grogolpenatus	42	6	831
11. Grogolbeningsari	139	1	1.040
12. Jagamertan	194	1	1.038
13. Tanjungsari	36	2	1.117
14. Sidomulyo	36	0	594
15. Grujugan	15	1	525
16. Kritig	260	11	768
17. Nampudadi	7	2	642
18. Tresnorejo	93	0	343
19. Podourip	136	29	421
20. Jatimulyo	103	10	731
21. Banjarw inangun	72	0	764

Sumber Data : UPTD BPPKB Kec. Kuwarasan

Tabel : 4.3.1 Sarana Tempat Ibadah Dan TPQ
Di Kecamatan Petanahan, 2011

Desa / Kelurahan	Masjid	Langgar	Mushola	Gereja	TPQ
(1)	(2)	(3)	(4)	(5)	(6)
Jumlah / Total	62	210	5	5	10
1. Karangrejo	4	16	-	-	1
2. Karanggadung	2	4	-	2	-
3. Tegalretno	2	6	-	-	-
4. Ampelsari	2	9	1	-	1
5. Munggu	1	12	-	-	-
6. Kuw angunan	2	13	-	-	1
7. Karangduw ur	4	16	-	-	-
8. Petanahan	1	13	1	-	1
9. Kebonsari	3	5	-	-	-
10. Grogolpenatus	3	13	-	-	1
11. Grogolbeningsari	5	18	-	-	-
12. Jagamertan	6	16	-	-	1
13. Tanjungsari	4	19	-	-	-
14. Sidomulyo	5	4	-	-	-
15. Grujugan	2	2	-	2	2
16. Kritig	3	13	1	-	-
17. Nampudadi	2	8	2	-	-
18. Tresnorejo	2	5	-	-	-
19. Podourip	1	6	-	-	1
20. Jatimulyo	4	6	-	-	-
21. Banjarw inangun	4	6	-	1	1

Sumber Data : Statistik Kecamatan Petanahan

Tabel : 4.3.2 Penduduk Menurut Agama Yang Dianut
Di Kecamatan Petanahan, 2011

Desa / Kelurahan	Islam	Katholik	Protestan	Hindu
(1)	(2)	(3)	(4)	(5)
Jumlah / Total	51.680	80	227	0
1. Karangrejo	4.117	-	-	-
2. Karanggadung	2.077	33	-	-
3. Tegalretno	1.809	-	-	-
4. Ampelsari	1.632	-	-	-
5. Munggu	2.762	12	8	-
6. Kuw angunan	2.789	-	-	-
7. Karangduw ur	4.113	-	-	-
8. Petanahan	3.478	8	5	-
9. Kebonsari	1.230	-	6	-
10. Grogolpenatus	2.490	4	-	-
11. Grogolbeningsari	3.119	-	-	-
12. Jagamertan	3.259	4	-	-
13. Tanjungsari	3.713	-	24	-
14. Sidomulyo	1.930	-	9	-
15. Grujugan	1.353	3	175	-
16. Kritig	2.464	-	-	-
17. Nampudadi	2.095	4	-	-
18. Tresnorejo	1.039	-	-	-
19. Podourip	1.305	-	-	-
20. Jatimulyo	2.349	3	-	-
21. Banjarw inangun	2.556	9	-	-

Sumber Data : Statistik Kecamatan Petanahan

Tabel : 4.3.2 (Lanjutan)

Desa / Kelurahan	Budha	Lainya	Jumlah
(1)	(6)	(7)	(8)
Jumlah / Total	5	0	51.992
1. Karangrejo	-	-	4.117
2. Karanggadung	-	-	2.110
3. Tegalretno	-	-	1.809
4. Ampelsari	-	-	1.632
5. Munggu	-	-	2.782
6. Kuw angunan	-	-	2.789
7. Karangduw ur	-	-	4.113
8. Petanahan	-	-	3.491
9. Kebonsari	-	-	1.236
10. Grogolpenatus	-	-	2.494
11. Grogolbeningsari	-	-	3.119
12. Jagamertan	-	-	3.263
13. Tanjungsari	-	-	3.737
14. Sidomulyo	-	-	1.939
15. Grujugan	-	-	1.531
16. Kritig	-	-	2.464
17. Nampudadi	-	-	2.099
18. Tresnorejo	-	-	1.039
19. Podourip	-	-	1.305
20. Jatimulyo	5	-	2.357
21. Banjarw inangun	-	-	2.565

Sumber Data : Statistik Kecamatan Petanahan

Tabel : 4.3.3 Nama Pondok Pesantren Dan Pengasuh
Di Kecamatan Petanahan, 2011

Desa / Kelurahan	Pondok Pesantren	Pengasuh
(1)	(2)	(3)
Jumlah / Total		
1. Karangrejo	-	-
2. Karanggadung	-	-
3. Tegalretno	-	-
4. Ampelsari	-	-
5. Munggu	-	-
6. Kuw angunan	-	-
7. Karangduw ur	Wathoniyah Islamiyah	Jauhar Muhamad
8. Petanahan	Al Munaw ir	KH. Al Munaw ir
9. Kebonsari	-	-
10. Grogolpenatus	-	-
11. Grogolbeningsari	-	-
12. Jagamertan	At Tauhid	KH. Chabib Mustofa
13. Tanjungsari	Al Istiqomah	KH. Amin Rosyid, BA
14. Sidomulyo	-	-
15. Grujugan	-	-
16. Kritig	Darussaadah	KH. Imam Muzani
17. Nampudadi	Riyadlotul Uqul	KH. Imam Djurdjani
18. Tresnorejo	-	-
19. Podourip	-	-
20. Jatimulyo	-	-
21. Banjarw inangun	Miftakhul Ulum	Kyai Gus. Mansur

Sumber Data : Statistik Kecamatan Petanahan

Tabel : 4.3.4 Ustadz, Santri Pondok Pesantren Dan Tahun Berdiri Di Kecamatan Petanahan, 2011

Desa / Kelurahan	Banyaknya Ustadz	Banyaknya Santri	Tahun Berdiri
(1)	(2)	(3)	(4)
Jumlah / Total			
1. Karangrejo	-	-	-
2. Karanggadung	-	-	-
3. Tegalretno	-	-	-
4. Ampelsari	-	-	-
5. Munggu	-	-	-
6. Kuw angunan	-	-	-
7. Karangduw ur	14	49	1948
8. Petanahan	13	68	1985
9. Kebonsari	-	-	-
10. Grogolpenatus	-	-	-
11. Grogolbeningsari	-	-	-
12. Jagamertan	7	69	1998
13. Tanjungsari	4	28	1982
14. Sidomulyo	-	-	-
15. Grujugan	-	-	-
16. Kritig	5	78	1985
17. Nampudadi	6	201	1957
18. Tresnorejo	-	-	-
19. Podourip	-	-	-
20. Jatimulyo	-	-	-
21. Banjarw inangun	15	28	1890

Sumber Data : KUA Kec. Petanahan

Tabel : 4.3.5 Luas Tanah Wakaf Menurut Penggunaanya
Di Kecamatan Petanahan, 2011

Desa / Kelurahan	Masjid		Langgar	
	Lokasi	Luas (M2)	Lokasi	Luas (M2)
(1)	(2)	(3)	(4)	(5)
Jumlah / Total				
1. Karangrejo	1	800	2	243
2. Karanggadung	3	975	1	120
3. Tegalretno	2	1.362	4	581
4. Ampelsari	3	1.590	4	391
5. Munggu	1	105	6	713
6. Kuw angunan	2	1.765	10	2.192
7. Karangduw ur	13	11.195	14	3.138
8. Petanahan	1	324	6	820
9. Kebonsari	3	596	2	340
10. Grogolpenatus	1	1.175	2	440
11. Grogolbeningsari	3	2.320	-	-
12. Jagamertan	6	4.934	1	184
13. Tanjungsari	4	1.816	1	143
14. Sidomulyo	4	1.409	2	232
15. Grujugan	2	567	1	138
16. Kritig	2	1.323	4	528
17. Nampudadi	2	1.646	-	-
18. Tresnorejo	4	875	1	420
19. Podourip	2	721	-	-
20. Jatimulyo	6	5.158	5	865
21. Banjarw inangun	5	2.769	4	522

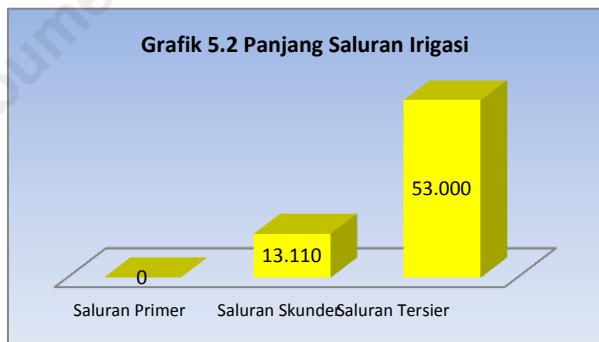
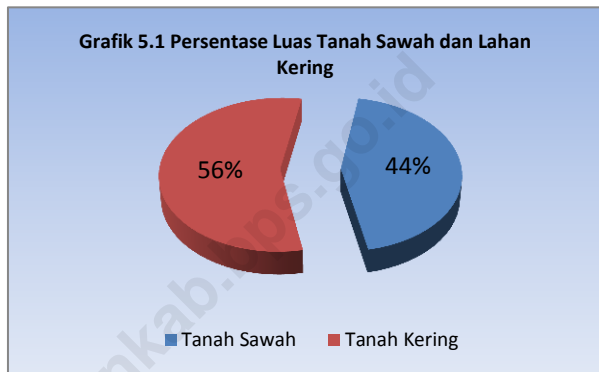
Sumber Data : KUA Kec. Petanahan

<http://kebumenkab.bps.go.id>

BAB V PERTANIAN

Luas wilayah kecamatan Petanahan 4.484,00 Ha yang terbagi menjadi tanah sawah seluas 1.955,50 Ha dan tanah kering 2.528,50 Ha dimana lahan sawah tersebut termasuk dalam Irigasi Teknis semua.

Prasarana irigasi di kecamatan Petanahan terbagi menjadi irigasi tersier 53.000 M, irigasi sekunder sepanjang 13.110 M, dan irigasi primer 0 M.



<http://kebumenkab.bps.go.id>

Tabel : 5.1 Luas Lahan Saw ah Menurut Jenis Irigasi
Di Kecamatan Petanahan, 2011

Desa / Kelurahan	Irigasi Teknis	Irigasi Non Teknis	Tadah Hujan	Jumlah
(1)	(2)	(3)	(4)	(5)
Jumlah / Total	1.955,50	0,00	0,00	1.955,50
1. Karangrejo	-	-	-	-
2. Karanggadung	-	-	-	-
3. Tegalretno	-	-	-	-
4. Ampelsari	-	-	-	-
5. Munggu	-	-	-	-
6. Kuw angunan	175,80	-	-	175,80
7. Karangduw ur	182,00	-	-	182,00
8. Petanahan	97,00	-	-	97,00
9. Kebonsari	54,00	-	-	54,00
10. Grogolpenatus	111,00	-	-	111,00
11. Grogolbeningsari	121,00	-	-	121,00
12. Jagamertan	74,00	-	-	74,00
13. Tanjungsari	151,00	-	-	151,00
14. Sidomulyo	97,70	-	-	97,70
15. Grujugan	75,00	-	-	75,00
16. Kritig	146,00	-	-	146,00
17. Nampudadi	112,00	-	-	112,00
18. Tresnorejo	110,00	-	-	110,00
19. Podourip	115,00	-	-	115,00
20. Jatimulyo	158,00	-	-	158,00
21. Banjarw inangun	176,00	-	-	176,00

Sumber Data : Statistik Kecamatan Petanahan

Tabel : 5.2 Prasarana Irigasi, Panjang Saluran
Jumlah Pintu Sadap Dan Pembagi Air
Di Kecamatan Petanahan, 2011

Desa / Kelurahan	Saluran Primer (m)	Saluran Skunder (m)	Saluran Tersier (m)	Pintu Sadap	Pintu Pembagi
(1)	(2)	(3)	(4)	(5)	(6)
Jumlah / Total	0	13.110	53.000	21	1
1. Karangrejo	-	-	-	-	-
2. Karanggadung	-	-	-	-	-
3. Tegalretno	-	-	-	-	-
4. Ampelsari	-	-	-	-	-
5. Munggu	-	-	-	-	-
6. Kuw angunan	-	1.000	4.300	1	-
7. Karangduw ur	-	1.650	4.500	4	-
8. Petanahan	-	560	2.400	1	-
9. Kebonsari	-	-	7.300	-	-
10. Grogolpenatus	-	800	2.700	1	-
11. Grogolbeningsari	-	800	3.000	1	-
12. Jagamertan	-	1.400	1.800	3	-
13. Tanjungsari	-	1.500	3.800	3	-
14. Sidomulyo	-	100	2.400	-	-
15. Grujukan	-	-	1.800	-	-
16. Kritig	-	1.500	3.600	1	-
17. Nampudadi	-	-	2.800	-	-
18. Tresnorejo	-	-	2.800	1	-
19. Podourip	-	2.300	2.900	3	1
20. Jatimulyo	-	700	2.900	1	-
21. Banjarw inangun	-	800	4.000	1	-

Sumber Data : UPTD DISTANNAK Kec. Petanahan

Tabel : 5.3 Prasarana Dan Sarana Pertanian
Di Kecamatan Petanahan, 2011

Desa / Kelurahan	Hand Traktor	Pompa Air	Power Treser	Spreyer	Pedal Treser
(1)	(2)	(3)	(4)	(5)	(6)
Jumlah / Total	167	59	6	366	69
1. Karangrejo	3	4	1	15	-
2. Karanggadung	1	3	-	21	-
3. Tegalretno	-	3	-	18	-
4. Ampelsari	4	5	-	14	-
5. Munggu	4	3	1	12	-
6. Kuw angunan	13	5	-	16	-
7. Karangduw ur	13	3	-	7	-
8. Petanahan	9	4	-	23	-
9. Kebonsari	6	3	-	6	7
10. Grogolpenatus	4	3	-	9	4
11. Grogolbeningsari	8	3	-	13	5
12. Jagamertan	10	5	-	11	4
13. Tanjungsari	16	1	-	22	-
14. Sidomulyo	7	2	-	13	5
15. Grujugan	5	-	-	9	15
16. Kritig	14	-	-	23	6
17. Nampudadi	11	3	1	18	2
18. Tresnorejo	8	2	-	19	-
19. Podourip	8	2	3	21	6
20. Jatimulyo	14	4	-	39	15
21. Banjarw inangun	9	1	-	37	-

Sumber Data : UPTD DISTANNAK Kec. Petanahan

Tabel : 5.4 Jumlah Penggilingan Padi Tetap Dan Keliling
Di Kecamatan Petanahan, 2011

Desa / Kelurahan	RMU	RMU
	Tetap	Keliling
(1)	(2)	(3)
Jumlah / Total	27	62
1. Karangrejo	1	2
2. Karanggadung	-	1
3. Tegalretno	1	1
4. Ampelsari	-	2
5. Munggu	1	-
6. Kuw angunan	-	2
7. Karangduw ur	3	5
8. Petanahan	2	-
9. Kebonsari	1	-
10. Grogolpenatus	2	1
11. Grogolbeningsari	1	3
12. Jagamertan	1	3
13. Tanjungsari	3	2
14. Sidomulyo	-	1
15. Grujugan	-	-
16. Kritig	3	3
17. Nampudadi	4	7
18. Tresnorejo	-	1
19. Podourip	2	-
20. Jatimulyo	1	22
21. Banjarw inangun	1	6

Sumber Data : DPA-PIPA2012 Kec. Petanahan

Tabel : 5.5 Kelompok Tani Dan Kelompok Tani Yang Di SLPHT
(Sekolah Lapangan Pengendali Hama Terpadu)
Di Kecamatan Petanahan, 2011

Desa / Kelurahan	Kelompok Tani	Di SLPHT	Anggota SLPHT
(1)	(2)	(3)	(4)
Jumlah / Total	92	15	375
1. Karangrejo	8	-	-
2. Karanggadung	4	-	-
3. Tegalretno	4	1	25
4. Ampelsari	4	-	-
5. Munggu	4	-	-
6. Kuw angunan	8	1	25
7. Karangduw ur	6	2	50
8. Petanahan	6	1	25
9. Kebonsari	3	1	25
10. Grogolpenatus	3	1	25
11. Grogolbeningsari	4	2	50
12. Jagamertan	4	1	25
13. Tanjungsari	4	-	-
14. Sidomulyo	4	1	25
15. Grujugan	2	-	-
16. Kritig	4	-	-
17. Nampudadi	3	-	-
18. Tresnorejo	2	-	-
19. Podourip	3	1	25
20. Jatimulyo	6	2	50
21. Banjarw inangun	6	1	25

Sumber Data : UPTD DISTANNAK Kec. Petanahan

Tabel : 5.6 Kelompok Nelayan Dan Perahu
Di Kecamatan Petanahan, 2011

Desa / Kelurahan	Nama Kelompok	Jumlah Perahu	Nelayan Aktif
(1)	(2)	(4)	(4)
Jumlah / Total		42	78
1. Karangrejo	Mino Santosa	10	20
2. Karanggadung	Mina Samudra	2	8
3. Tegalretno	Mina Barokah	30	50
4. Ampelsari	-	-	-
5. Munggu	-	-	-
6. Kuw angunan	-	-	-
7. Karangduw ur	-	-	-
8. Petanahan	-	-	-
9. Kebonsari	-	-	-
10. Grogolpenatus	-	-	-
11. Grogolbeningsari	-	-	-
12. Jagamertan	-	-	-
13. Tanjungsari	-	-	-
14. Sidomulyo	-	-	-
15. Grujugan	-	-	-
16. Kritig	-	-	-
17. Nampudadi	-	-	-
18. Tresnorejo	-	-	-
19. Podourip	-	-	-
20. Jatimulyo	-	-	-
21. Banjarw inangun	-	-	-

Sumber Data : Statistik Kecamatan Petanahan

Tabel : 5.7 Rumah Tangga Perikanan Dan Luas Kolam
Di Kecamatan Petanahan, 2011

Desa / Kelurahan	Rumah Tangga	Kolam M2		Jumlah
		Permanen	Non Permanen	
(1)	(2)	(3)	(4)	(5)
Jumlah / Total	372	4.175,5	12.933,0	17.480,5
1. Karangrejo	8	142,0	214,0	364,0
2. Karanggadung	10	18,0	264,0	292,0
3. Tegalretno	19	260,0	96,0	375,0
4. Ampelsari	10	116,0	28,0	154,0
5. Munggu	22	51,5	64,0	137,5
6. Kuw angunan	25	660,0	206,0	891,0
7. Karangduw ur	27	430,0	596,0	1.053,0
8. Petanahan	19	359,0	331,0	709,0
9. Kebonsari	27	333,0	737,0	1.097,0
10. Grogolpenatus	8	206,0	544,0	758,0
11. Grogolbeningsari	21	175,0	438,0	634,0
12. Jagamertan	31	45,0	468,0	544,0
13. Tanjungsari	19	105,0	236,0	360,0
14. Sidomulyo	3	28,0	584,0	615,0
15. Grujugan	17	160,0	5.684,0	5.861,0
16. Kritig	12	134,0	918,0	1.064,0
17. Nampudadi	28	58,5	339,0	425,5
18. Tresnorejo	18	168,0	600,0	786,0
19. Podourip	27	389,5	99,0	515,5
20. Jatimulyo	14	278,0	475,0	767,0
21. Banjarw inangun	7	59,0	12,0	78,0

Sumber Data : PPL Perikanan Kec. Petanahan

Tabel : 5.8 Jumlah Rumah Tangga Pemelihara Dan Jumlah Ternak Sapi Potong, Sapi Perah Dan Kerbau Pada Tanggal 1 Juni 2011 Di Kecamatan Petanahan

Desa / Kelurahan	Sapi Potong		Sapi Perah		Kerbau	
	Rumah Tangga Pemelihara	Jumlah	Rumah Tangga Pemelihara	Jumlah	Rumah Tangga Pemelihara	Jumlah
(1)	(2)	(3)	(4)	(5)	(6)	(7)
Jumlah / Total	3.348	5.646	0	0	1	1
1. Karangrejo	687	1.220	-	-	-	-
2. Karanggadung	344	563	-	-	-	-
3. Tegalretno	294	545	-	-	-	-
4. Ampelsari	232	379	-	-	-	-
5. Munggu	395	726	-	-	-	-
6. Kuw angunan	213	318	-	-	-	-
7. Karangduw ur	215	324	-	-	-	-
8. Petanahan	55	121	-	-	-	-
9. Kebonsari	73	107	-	-	-	-
10. Grogolpenatus	141	218	-	-	-	-
11. Grogolbeningsari	121	176	-	-	-	-
12. Jagamertan	185	306	-	-	-	-
13. Tanjungsari	98	161	-	-	-	-
14. Sidomulyo	57	94	-	-	1	1
15. Grujukan	21	32	-	-	-	-
16. Kritig	31	45	-	-	-	-
17. Nampudadi	67	116	-	-	-	-
18. Tresnorejo	46	73	-	-	-	-
19. Podourip	11	16	-	-	-	-
20. Jatimulyo	19	34	-	-	-	-
21. Banjarw inangun	43	72	-	-	-	-

Sumber Data : Hasil Pendataan Sapi Potong, Sapi Perah Dan Kerbau 2011 (PSPK 2011)

Tabel : 5.9 Jumlah Pedagang Dan Jumlah Ternak Sapi Potong, Sapi Perah Dan Kerbau Pada Tanggal 1 Juni 2011 Di Kecamatan Petanahan

Desa / Kelurahan	Sapi Potong		Sapi Perah		Kerbau	
	Pedagang	Jumlah	Pedagang	Jumlah	Pedagang	Jumlah
(1)	(2)	(3)	(4)	(5)	(6)	(7)
Jumlah / Total	8	37	0	0	0	0
1. Karangrejo	1	3	-	-	-	-
2. Karanggadung	-	-	-	-	-	-
3. Tegalretno	-	-	-	-	-	-
4. Ampelsari	-	-	-	-	-	-
5. Munggu	-	-	-	-	-	-
6. Kuw angunan	1	4	-	-	-	-
7. Karangduwur	3	22	-	-	-	-
8. Petanahan	-	-	-	-	-	-
9. Kebonsari	-	-	-	-	-	-
10. Grogolpenatus	3	8	-	-	-	-
11. Grogolbeningsari	-	-	-	-	-	-
12. Jagamertan	-	-	-	-	-	-
13. Tanjungsari	-	-	-	-	-	-
14. Sidomulyo	-	-	-	-	-	-
15. Grujukan	-	-	-	-	-	-
16. Kritig	-	-	-	-	-	-
17. Nampudadi	-	-	-	-	-	-
18. Tresnorejo	-	-	-	-	-	-
19. Podourip	-	-	-	-	-	-
20. Jatimulyo	-	-	-	-	-	-
21. Banjarw inangun	-	-	-	-	-	-

Sumber Data : Hasil Pendataan Sapi Potong, Sapi Perah Dan Kerbau 2011 (PSPK 2011)

Tabel : 5.10 Jumlah Ternak Sapi Potong Yang Dipelihara Rumah Tangga Menurut Cara Pemeliharaan Pada Tanggal 1 Juni 2011 Di Kecamatan Petanahan

Desa / Kelurahan	Cara Pemeliharaan			Jumlah
	Di Kandangkan	Dikandangkan Dan DiLepas	Di Lepas Sama Sekali	
(1)	(2)	(3)	(4)	(5)
Jumlah / Total	327	5.319	0	5.646
1. Karangrejo	8	1.212	-	1.220
2. Karanggadung	1	562	-	563
3. Tegalretno	16	529	-	545
4. Ampelsari	1	378	-	379
5. Munggu	17	709	-	726
6. Kuw angunan	4	314	-	318
7. Karangduw ur	20	304	-	324
8. Petanahan	19	102	-	121
9. Kebonsari	-	107	-	107
10. Grogolpenatus	3	215	-	218
11. Grogolbeningsari	-	176	-	176
12. Jagamertan	2	304	-	306
13. Tanjungsari	1	160	-	161
14. Sidomulyo	1	93	-	94
15. Grujugan	32	-	-	32
16. Kritig	45	-	-	45
17. Nampudadi	-	116	-	116
18. Tresnorejo	39	34	-	73
19. Podourip	12	4	-	16
20. Jatimulyo	34	-	-	34
21. Banjarw inangun	72	-	-	72

Sumber Data : Hasil Pendataan Sapi Potong, Sapi Perah Dan Kerbau 2011 (PSPK 2011)

Tabel : 5.11 Jumlah Ternak Kerbau Yang Dipelihara Rumah Tangga Menurut Cara Pemeliharaan pada Tanggal 1 Juni 2011 Di Kecamatan Kuw arasan

Desa / Kelurahan	Cara Pemeliharaan			Jumlah
	Di Kandangkan	Dikandangkan Dan DiLepas	Di Lepas Sama Sekali	
(1)	(2)	(3)	(4)	(5)
Jumlah / Total	0	1	0	1
1. Karangrejo	-	-	-	-
2. Karanggadung	-	-	-	-
3. Tegalretno	-	-	-	-
4. Ampelsari	-	-	-	-
5. Munggu	-	-	-	-
6. Kuw arungan	-	-	-	-
7. Karangduw ur	-	-	-	-
8. Petanahan	-	-	-	-
9. Kebonsari	-	-	-	-
10. Grogolpenatus	-	-	-	-
11. Grogolbeningsari	-	-	-	-
12. Jagamertan	-	-	-	-
13. Tanjungsari	-	-	-	-
14. Sidomulyo	-	1	-	1
15. Grujugan	-	-	-	-
16. Kritig	-	-	-	-
17. Nampudadi	-	-	-	-
18. Tresnorejo	-	-	-	-
19. Podourip	-	-	-	-
20. Jatimulyo	-	-	-	-
21. Banjarw inangun	-	-	-	-

Sumber Data : Hasil Pendataan Sapi Potong, Sapi Perah Dan Kerbau 2011 (PSPK 2011)

Tabel : 5.12 Jumlah Ternak Sapi Potong Yang Dipelihara Rumah Tangga Menurut Tujuan Pemeliharaan pada Tanggal 1 Juni 2011 Di Kecamatan Petanahan

Desa / Kelurahan	Tujuan Pemeliharaan				Jumlah
	Pengembang- biahan	Penggemu- kan	Pembibit-an	Perdagang- an	
(1)	(2)	(3)	(4)	(5)	(6)
Jumlah / Total	4.770	876	0	0	5.646
1. Karangrejo	1.077	143	-	-	1220
2. Karanggadung	481	82	-	-	563
3. Tegalretno	488	57	-	-	545
4. Ampelsari	323	56	-	-	379
5. Munggu	666	60	-	-	726
6. Kuw angunan	270	48	-	-	318
7. Karangduw ur	299	25	-	-	324
8. Petanahan	103	18	-	-	121
9. Kebonsari	74	33	-	-	107
10. Grogolpenatus	182	36	-	-	218
11. Grogolbeningsari	143	33	-	-	176
12. Jagamertan	245	61	-	-	306
13. Tanjungsari	108	53	-	-	161
14. Sidomulyo	73	21	-	-	94
15. Grujukan	20	12	-	-	32
16. Kritig	28	17	-	-	45
17. Nampudadi	78	38	-	-	116
18. Tresnorejo	56	17	-	-	73
19. Podourip	12	4	-	-	16
20. Jatimulyo	20	14	-	-	34
21. Banjarw inangun	24	48	-	-	72

Sumber Data : Hasil Pendataan Sapi Potong, Sapi Perah Dan Kerbau 2011 (PSPK 2011)

Tabel : 5.13 Jumlah Ternak Kerbau Yang Dipelihara Rumah Tangga Menurut Tujuan Pemeliharaan pada Tanggal 1 Juni 2011 Di Kecamatan Petanahan

Desa / Kelurahan	Tujuan Pemeliharaan				
	Pengembangbiakan	Penggemukan	Pembibitan	Perdagangan	Jumlah
(1)	(2)	(3)	(4)	(5)	(6)
Jumlah / Total	0	1	0	0	1
1. Karangrejo	-	-	-	-	-
2. Karanggadung	-	-	-	-	-
3. Tegalretno	-	-	-	-	-
4. Ampelsari	-	-	-	-	-
5. Munggu	-	-	-	-	-
6. Kuw angunan	-	-	-	-	-
7. Karangduwur	-	-	-	-	-
8. Petanahan	-	-	-	-	-
9. Kebonsari	-	-	-	-	-
10. Grogolpenatus	-	-	-	-	-
11. Grogolbeningsari	-	-	-	-	-
12. Jagamertan	-	-	-	-	-
13. Tanjungsari	-	-	-	-	-
14. Sidomulyo	-	1	-	-	1
15. Grujugan	-	-	-	-	-
16. Kritig	-	-	-	-	-
17. Nampudadi	-	-	-	-	-
18. Tresnorejo	-	-	-	-	-
19. Podourip	-	-	-	-	-
20. Jatimulyo	-	-	-	-	-
21. Banjarw inangun	-	-	-	-	-

Sumber Data : Hasil Pendataan Sapi Potong, Sapi Perah Dan Kerbau 2011 (PSPK 2011)

Tabel : 5.14 Jumlah Ternak Sapi Potong Yang Dipelihara Pedagang Menurut Tujuan Pemeliharaan pada Tanggal 1 Juni 2011 Di Kecamatan Petanahan

Desa / Kelurahan	Tujuan Pemeliharaan				Jumlah
	Pengembang- biahan	Penggemu- kan	Pembibit-an	Perdagang- an	
(1)	(2)	(3)	(4)	(5)	(6)
Jumlah / Total	35	2	0	0	37
1. Karangrejo	3	-	-	-	3
2. Karanggadung	-	-	-	-	-
3. Tegalretno	-	-	-	-	-
4. Ampelsari	-	-	-	-	-
5. Munggu	-	-	-	-	-
6. Kuw angunan	3	1	-	-	4
7. Karangduw ur	22	-	-	-	22
8. Petanahan	-	-	-	-	-
9. Kebonsari	-	-	-	-	-
10. Grogolpenatus	7	1	-	-	8
11. Grogolbeningsari	-	-	-	-	-
12. Jagamertan	-	-	-	-	-
13. Tanjungsari	-	-	-	-	-
14. Sidomulyo	-	-	-	-	-
15. Grujugan	-	-	-	-	-
16. Kritig	-	-	-	-	-
17. Nampudadi	-	-	-	-	-
18. Tresnorejo	-	-	-	-	-
19. Podourip	-	-	-	-	-
20. Jatimulyo	-	-	-	-	-
21. Banjarw inangun	-	-	-	-	-

Sumber Data : Hasil Pendataan Sapi Potong, Sapi Perah Dan Kerbau 2011 (PSPK 2011)

Tabel : 5.15 Jumlah Rumah Tangga Peternak Sapi Potong Menurut Tujuan Pemeliharaan pada Tanggal 1 Juni 2011 Di Kecamatan Petanahan

Desa / Kelurahan	Tujuan Pemeliharaan			
	Pengembang- bia- kan	Penggemukan	Pembibitan	Perdagangan
(1)	(2)	(3)	(4)	(5)
Jumlah / Total	3.124	758	0	0
1. Karangrejo	669	121	-	-
2. Karanggadung	336	76	-	-
3. Tegalretno	286	50	-	-
4. Ampelsari	223	50	-	-
5. Munggu	392	58	-	-
6. Kuw angunan	196	44	-	-
7. Karangduw ur	207	24	-	-
8. Petanahan	49	12	-	-
9. Kebonsari	57	28	-	-
10. Grogolpenatus	133	29	-	-
11. Grogolbeningsari	112	33	-	-
12. Jagamertan	166	53	-	-
13. Tanjungsari	80	41	-	-
14. Sidomulyo	49	19	-	-
15. Grujugan	14	9	-	-
16. Kritig	21	17	-	-
17. Nampudadi	51	29	-	-
18. Tresnorejo	40	16	-	-
19. Podourip	10	4	-	-
20. Jatimulyo	13	13	-	-
21. Banjarw inangun	20	32	-	-

Sumber Data : Hasil Pendataan Sapi Potong, Sapi Perah Dan Kerbau 2011 (PSPK 2011)

Tabel : 5.16 Jumlah Rumah Tangga Peternak Kerbau Menurut Tujuan Pemeliharaan pada Tanggal 1 Juni 2011 Di Kecamatan Petanahan

Desa / Kelurahan	Tujuan Pemeliharaan			
	Pengembang- bia- kan	Penggemukan	Pembibitan	Perdagangan
(1)	(2)	(3)	(4)	(5)
Jumlah / Total	0	1	0	0
1. Karangrejo	-	-	-	-
2. Karanggadung	-	-	-	-
3. Tegalretno	-	-	-	-
4. Ampelsari	-	-	-	-
5. Munggu	-	-	-	-
6. Kuw angunan	-	-	-	-
7. Karangduw ur	-	-	-	-
8. Petanahan	-	-	-	-
9. Kebonsari	-	-	-	-
10. Grogolpenatus	-	-	-	-
11. Grogolbeningsari	-	-	-	-
12. Jagamertan	-	-	-	-
13. Tanjungsari	-	-	-	-
14. Sidomulyo	-	1	-	-
15. Grujugan	-	-	-	-
16. Kritig	-	-	-	-
17. Nampudadi	-	-	-	-
18. Tresnorejo	-	-	-	-
19. Podourip	-	-	-	-
20. Jatimulyo	-	-	-	-
21. Banjarw inangun	-	-	-	-

Sumber Data : Hasil Pendataan Sapi Potong, Sapi Perah Dan Kerbau 2011 (PSPK 2011)

Tabel : 5.17 Jumlah Pedagang Sapi Potong Dan Tujuan Pemeliharaan Pada Tanggal 1 Juni 2011 Di Kecamatan Petanahan

Desa / Kelurahan	Tujuan Pemeliharaan			
	Pengembang- bia- kan	Penggemukan	Pembibitan	Perdagangan
(1)	(2)	(3)	(4)	(5)
Jumlah / Total	8	2	0	0
1. Karangrejo	1	-	-	-
2. Karanggadung	-	-	-	-
3. Tegalretno	-	-	-	-
4. Ampelsari	-	-	-	-
5. Munggu	-	1	-	-
6. Kuw angunan	1	-	-	-
7. Karangduw ur	3	-	-	-
8. Petanahan	-	-	-	-
9. Kebonsari	-	1	-	-
10. Grogolpenatus	3	-	-	-
11. Grogolbeningsari	-	-	-	-
12. Jagamertan	-	-	-	-
13. Tanjungsari	-	-	-	-
14. Sidomulyo	-	-	-	-
15. Grujugan	-	-	-	-
16. Kritig	-	-	-	-
17. Nampudadi	-	-	-	-
18. Tresnorejo	-	-	-	-
19. Podourip	-	-	-	-
20. Jatimulyo	-	-	-	-
21. Banjarw inangun	-	-	-	-

Sumber Data : Hasil Pendataan Sapi Potong, Sapi Perah Dan Kerbau 2011 (PSPK 2011)

Tabel : 5.18 Jumlah Rumah Tangga Pemelihara Sapi Potong Menurut Jenis Rumpun pada Tanggal 1 Juni 2011 Di Kecamatan Petanahan

Desa / Kelurahan	Jenis Rumpun Sapi Potong					Jumlah
	Sapi Olgole/ PO	Sapi Brahman	Sapi Limousine	Sapi Simmetal	Sapi Lainnya	
(1)	(2)	(3)	(4)	(5)	(6)	(7)
Jumlah / Total	3.229	2	8	230	16	3.485
1. Karangrejo	676	-	3	34	1	714
2. Karanggadung	325	-	-	43	2	370
3. Tegalretno	286	-	-	20	1	307
4. Ampelsari	229	-	-	7	1	237
5. Munggu	383	1	-	18	1	403
6. Kuw angunan	207	-	-	12	-	219
7. Karangduwur	207	-	-	12	1	220
8. Petanahan	51	-	-	7	-	58
9. Kebonsari	73	-	-	-	1	74
10. Grogolpenatus	132	-	-	13	-	145
11. Grogolbeningsari	118	-	-	4	1	123
12. Jagamertan	181	-	-	2	2	185
13. Tanjungsari	93	-	5	12	-	110
14. Sidomulyo	50	-	-	17	1	68
15. Grujukan	19	-	-	4	-	23
16. Kritig	28	-	-	4	-	32
17. Nampudadi	62	1	-	10	1	74
18. Tresnorejo	43	-	-	4	1	48
19. Podourip	10	-	-	1	-	11
20. Jatimulyo	17	-	-	-	2	19
21. Banjarw inangun	39	-	-	6	-	45

Sumber Data : Hasil Pendataan Sapi Potong, Sapi Perah Dan Kerbau 2011 (PSPK 2011)

Tabel : 5.19 Jumlah Pedagang Sapi Potong Menurut Jenis Rumpun Pada Tanggal 1 Juni 2011 Di Kecamatan Petanahan

Desa / Kelurahan	Jenis Rumpun Sapi Potong					Jumlah
	Sapi Olgole/ PO	Sapi Brahman	Sapi Limousine	Sapi Simmetal	Sapi Lainnya	
(1)	(2)	(3)	(4)	(5)	(6)	(7)
Jumlah / Total	8	0	0	1	0	9
1. Karangrejo	1	-	-	-	-	1
2. Karanggadung	-	-	-	-	-	-
3. Tegalretno	-	-	-	-	-	-
4. Ampelsari	-	-	-	-	-	-
5. Munggu	-	-	-	-	-	-
6. Kuw angunan	1	-	-	-	-	1
7. Karangduwur	3	-	-	-	-	3
8. Petanahan	-	-	-	-	-	-
9. Kebonsari	-	-	-	-	-	-
10. Grogolpenatus	3	-	-	1	-	4
11. Grogolbeningsari	-	-	-	-	-	-
12. Jagamertan	-	-	-	-	-	-
13. Tanjungsari	-	-	-	-	-	-
14. Sidomulyo	-	-	-	-	-	-
15. Grujugan	-	-	-	-	-	-
16. Kritig	-	-	-	-	-	-
17. Nampudadi	-	-	-	-	-	-
18. Tresnorejo	-	-	-	-	-	-
19. Podourip	-	-	-	-	-	-
20. Jatimulyo	-	-	-	-	-	-
21. Banjarw inangun	-	-	-	-	-	-

Sumber Data : Hasil Pendataan Sapi Potong, Sapi Perah Dan Kerbau 2011 (PSPK 2011)

Tabel : 5.20 Jumlah Sapi Potong Menurut Jenis Kelamin, Umur, Dan Rumpun Pada Tanggal 1 Juni 2011 Di Kecamatan Petanahan

Desa / Kelurahan	Jenis Rumpun Sapi Potong					Jumlah
	Sapi Olgole/ PO	Sapi Brahman	Sapi Limousine	Sapi Simmetal	Sapi Lainnya	
(1)	(2)	(3)	(4)	(5)	(6)	(7)
Jumlah / Total	5.295	2	11	350	25	5.683
JANTAN ANAK	460	-	4	49	1	514
JANTAN MUDA	203	1	2	48	2	256
JANTAN DEWASA	93	1	-	14	-	108
JUMLAH JANTAN	756	2	6	111	3	878
BETINA ANAK	700	-	-	45	4	749
BETINA MUDA	854	-	-	47	2	903
BETINA DEWASA	2.985	-	5	147	16	3.153
JUMLAH BETINA	4.539	0	5	239	22	4.805

Sumber Data : Hasil Pendataan Sapi Potong, Sapi Perah Dan Kerbau 2011 (PSPK 2011)

Tabel : 5.21 Jumlah Ternak Sapi Ongole/PO Menurut Jenis Kelamin, dan Umur Pada Tanggal 1 Juni 2011 di Kecamatan Petanahan

Desa / Kelurahan	Jantan				Betina					Jumlah	
	Anak	Muda	Dewasa	Jumlah	Anak	Muda	Dewasa				Jumlah
							2 - 4 Th.	5 - 6 Th.	> 6 Th.		
(1)	(2)	(3)	(4)	(5)	(6)	(7)	(8)	(9)	(10)	(11)	(12)
Jumlah / Total	460	203	93	756	700	854	1.368	1.147	470	4.539	5.295
1. Karangrejo	79	27	21	127	154	179	281	286	144	1044	1171
2. Karanggadung	52	10	6	68	59	69	143	120	51	442	510
3. Tegalretno	29	14	8	51	82	80	147	100	48	457	508
4. Ampelsari	35	11	7	53	46	77	61	112	19	315	368
5. Munggu	42	6	3	51	100	83	188	203	68	642	693
6. Kuwangunan	29	11	2	42	39	61	76	64	23	263	305
7. Karangduwur	9	5	2	16	38	63	54	106	49	310	326
8. Petanahan	4	7	6	17	19	13	22	10	5	69	86
9. Kebonsari	11	18	4	33	7	29	27	10	-	73	106
10. Grogolpenatus	19	10	1	30	32	45	66	20	16	179	209
11. Grogolbeningsari	25	6	-	31	17	36	47	28	12	140	171
12. Jagamertan	14	29	13	56	39	53	121	27	1	241	297
13. Tanjungsari	14	15	3	32	10	18	44	20	7	99	131
14. Sidomulyo	10	4	3	17	8	15	14	7	10	54	71
15. Grujugan	6	2	-	8	7	2	4	3	2	18	26
16. Kritig	11	3	1	15	5	7	9	5	-	26	41
17. Nampudadi	17	9	6	32	19	10	28	7	3	67	99
18. Tresnorejo	7	3	5	15	3	5	21	14	9	52	67
19. Podourip	2	1	1	4	3	3	4	1	-	11	15
20. Jatimulyo	8	4	1	13	7	1	4	3	3	18	31
21. Banjarwinangun	37	8	-	45	6	5	7	1	-	19	64

Sumber Data : Hasil Pendataan Sapi Potong, Sapi Perah Dan Kerbau 2011 (PSPK 2011)

Tabel : 5.22 Jumlah Ternak Sapi Brahman Menurut Jenis Kelamin, dan Umur Pada Tanggal 1 Juni 2011 di Kecamatan Petanahan

Desa / Kelurahan	Jantan				Betina						Jumlah	
	Anak	Muda	Dewasa	Jumlah	Anak	Muda	2 - 4 Th.	5 - 6 Th.	> 6 Th.	Jumlah		
							Dewasa					
(1)	(2)	(3)	(4)	(5)	(6)	(7)	(8)	(9)	(10)	(11)	(12)	
Jumlah / Total	0	1	1	2	0	0	0	0	0	0	0	2
1. Karangrejo	-	-	-	-	-	-	-	-	-	-	-	-
2. Karanggadung	-	-	-	-	-	-	-	-	-	-	-	-
3. Tegalretno	-	-	-	-	-	-	-	-	-	-	-	-
4. Ampelsari	-	-	-	-	-	-	-	-	-	-	-	-
5. Munggu	-	-	1	1	-	-	-	-	-	-	-	1
6. Kuwangunan	-	-	-	-	-	-	-	-	-	-	-	-
7. Karangduwur	-	-	-	-	-	-	-	-	-	-	-	-
8. Petanahan	-	-	-	-	-	-	-	-	-	-	-	-
9. Kebonsari	-	-	-	-	-	-	-	-	-	-	-	-
10. Grogolpenatus	-	-	-	-	-	-	-	-	-	-	-	-
11. Grogolbeningsari	-	-	-	-	-	-	-	-	-	-	-	-
12. Jagamertan	-	-	-	-	-	-	-	-	-	-	-	-
13. Tanjungsari	-	-	-	-	-	-	-	-	-	-	-	-
14. Sidomulyo	-	-	-	-	-	-	-	-	-	-	-	-
15. Grujugan	-	-	-	-	-	-	-	-	-	-	-	-
16. Kritig	-	-	-	-	-	-	-	-	-	-	-	-
17. Nampudadi	-	1	-	1	-	-	-	-	-	-	-	1
18. Tresnorejo	-	-	-	-	-	-	-	-	-	-	-	-
19. Podourip	-	-	-	-	-	-	-	-	-	-	-	-
20. Jatimulyo	-	-	-	-	-	-	-	-	-	-	-	-
21. Banjarwinangun	-	-	-	-	-	-	-	-	-	-	-	-

Sumber Data : Hasil Pendataan Sapi Potong, Sapi Perah Dan Kerbau 2011 (PSPK 2011)

Tabel : 5.23 Jumlah Ternak Sapi Limousine Menurut Jenis Kelamin, dan Umur Pada Tanggal 1 Juni 2011 di Kecamatan Petanahan

Desa / Kelurahan	Jantan				Betina						Jumlah
	Anak	Muda	Dewasa	Jumlah	Anak	Muda	2 - 4 Th.	5 - 6 Th.	> 6 Th.	Jumlah	
							Dewasa				
(1)	(2)	(3)	(4)	(5)	(6)	(7)	(8)	(9)	(10)	(11)	(12)
Jumlah / Total	4	2	0	6	0	0	4	1	0	5	11
1. Karangrejo	1	1	-	2	-	-	-	1	-	1	3
2. Karanggadung	-	-	-	-	-	-	-	-	-	-	-
3. Tegalretno	-	-	-	-	-	-	-	-	-	-	-
4. Ampelsari	-	-	-	-	-	-	-	-	-	-	-
5. Munggu	-	-	-	-	-	-	-	-	-	-	-
6. Kuwangunan	-	-	-	-	-	-	-	-	-	-	-
7. Karangduwur	-	-	-	-	-	-	-	-	-	-	-
8. Petanahan	-	-	-	-	-	-	-	-	-	-	-
9. Kebonsari	-	-	-	-	-	-	-	-	-	-	-
10. Grogolpenatus	-	-	-	-	-	-	-	-	-	-	-
11. Grogolbeningsari	-	-	-	-	-	-	-	-	-	-	-
12. Jagamertan	-	-	-	-	-	-	-	-	-	-	-
13. Tanjungsari	3	1	-	4	-	-	4	-	-	4	8
14. Sidomulyo	-	-	-	-	-	-	-	-	-	-	-
15. Grujugan	-	-	-	-	-	-	-	-	-	-	-
16. Kritig	-	-	-	-	-	-	-	-	-	-	-
17. Nampudadi	-	-	-	-	-	-	-	-	-	-	-
18. Tresnorejo	-	-	-	-	-	-	-	-	-	-	-
19. Podourip	-	-	-	-	-	-	-	-	-	-	-
20. Jatimulyo	-	-	-	-	-	-	-	-	-	-	-
21. Banjarwinangun	-	-	-	-	-	-	-	-	-	-	-

Sumber Data : Hasil Pendataan Sapi Potong, Sapi Perah Dan Kerbau 2011 (PSPK 2011)

Tabel : 5.24 Jumlah Ternak Sapi Simmental Menurut Jenis Kelamin, dan Umur Pada Tanggal 1 Juni 2011 di Kecamatan Petanahan

Desa / Kelurahan	Jantan				Betina					Jumlah	
	Anak	Muda	Dewasa	Jumlah	Anak	Muda	2 - 4 Th.	5 - 6 Th.	> 6 Th.		Jumlah
							Dewasa				
(1)	(2)	(3)	(4)	(5)	(6)	(7)	(8)	(9)	(10)	(11)	(12)
Jumlah / Total	49	48	14	111	45	47	87	38	22	239	350
1. Karangrejo	8	6	-	14	9	5	15	2	3	34	48
2. Karanggadung	7	3	4	14	4	9	13	7	3	36	50
3. Tegalretno	5	-	1	6	7	7	6	6	1	27	33
4. Ampelsari	1	1	1	3	-	1	3	1	1	6	9
5. Munggu	3	4	1	8	1	6	7	4	4	22	30
6. Kuwangunan	5	2	-	7	3	1	2	3	1	10	17
7. Karangduwur	1	5	3	9	2	3	4	1	-	10	19
8. Petanahan	-	1	-	1	4	3	13	5	9	34	35
9. Kebonsari	-	-	-	-	-	-	-	-	-	-	-
10. Grogolpenatus	1	6	-	7	2	1	6	1	-	10	17
11. Grogolbeningsari	-	1	1	2	-	-	2	-	-	2	4
12. Jagamertan	-	3	-	3	-	1	1	-	-	2	5
13. Tanjungsari	7	8	2	17	2	-	2	1	-	5	22
14. Sidomulyo	1	2	1	4	6	6	5	1	-	18	22
15. Grujugan	3	1	-	4	-	1	1	-	-	2	6
16. Kritig	2	-	-	2	1	-	-	1	-	2	4
17. Nampudadi	-	5	-	5	2	2	3	3	-	10	15
18. Tresnorejo	2	-	-	2	-	1	1	1	-	3	5
19. Podourip	-	-	-	-	1	-	-	-	-	1	1
20. Jatimulyo	-	-	-	-	-	-	-	-	-	-	-
21. Banjarwinangun	3	-	-	3	1	-	3	1	-	5	8

Sumber Data : Hasil Pendataan Sapi Potong, Sapi Perah Dan Kerbau 2011 (PSPK 2011)

Tabel : 5.25 Jumlah Ternak Sapi Lainnya Menurut Jenis Kelamin, dan Umur Pada Tanggal 1 Juni 2011 di Kecamatan Petanahan

Desa / Kelurahan	Jantan				Betina						Jumlah
	Anak	Muda	Dewasa	Jumlah	Anak	Muda	2 - 4 Th.	5 - 6 Th.	> 6 Th.	Jumlah	
							Dewasa				
(1)	(2)	(3)	(4)	(5)	(6)	(7)	(8)	(9)	(10)	(11)	(12)
Jumlah / Total	1	2	0	3	4	2	11	4	1	22	25
1. Karangrejo	-	-	-	-	-	-	1	-	-	1	1
2. Karanggadung	-	-	-	-	1	-	2	-	-	3	3
3. Tegalretno	-	-	-	-	1	1	1	-	1	4	4
4. Ampelsari	-	-	-	-	1	-	1	-	-	2	2
5. Munggu	-	-	-	-	-	-	-	2	-	2	2
6. Kuwangunan	-	-	-	-	-	-	-	-	-	-	-
7. Karangduwur	-	-	-	-	1	-	-	-	-	1	1
8. Petanahan	-	-	-	-	-	-	-	-	-	-	-
9. Kebonsari	-	-	-	-	-	1	-	-	-	1	1
10. Grogolpenatus	-	-	-	-	-	-	-	-	-	-	-
11. Grogolbeningsari	-	-	-	-	-	-	1	-	-	1	1
12. Jagamertan	-	2	-	2	-	-	2	-	-	2	4
13. Tanjungsari	-	-	-	-	-	-	-	-	-	-	-
14. Sidomulyo	-	-	-	-	-	-	1	-	-	1	1
15. Grujugan	-	-	-	-	-	-	-	-	-	-	-
16. Kritig	-	-	-	-	-	-	-	-	-	-	-
17. Nampudadi	-	-	-	-	-	-	-	1	-	1	1
18. Tresnorejo	-	-	-	-	-	-	1	-	-	1	1
19. Podourip	-	-	-	-	-	-	-	-	-	-	-
20. Jatimulyo	1	-	-	1	-	-	1	1	-	2	3
21. Banjarwinangun	-	-	-	-	-	-	-	-	-	-	-

Sumber Data : Hasil Pendataan Sapi Potong, Sapi Perah Dan Kerbau 2011 (PSPK 2011)

Tabel : 5.26 Jumlah Ternak Kerbau Menurut Jenis Kelamin, dan Umur Pada Tanggal 1 Juni 2011 di Kecamatan Petanahan

Desa / Kelurahan	Jantan				Betina					Jumlah	
	Anak	Muda	Dewasa	Jumlah	Anak	Muda	2 - 4 Th.	5 - 6 Th.	> 6 Th.		Jumlah
							Dewasa				
(1)	(2)	(3)	(4)	(5)	(6)	(7)	(8)	(9)	(10)	(11)	(12)
Jumlah / Total	0	0	0	0	0	1	0	0	0	1	1
1. Karangrejo	-	-	-	-	-	-	-	-	-	-	-
2. Karanggadung	-	-	-	-	-	-	-	-	-	-	-
3. Tegalretno	-	-	-	-	-	-	-	-	-	-	-
4. Ampelsari	-	-	-	-	-	-	-	-	-	-	-
5. Munggu	-	-	-	-	-	-	-	-	-	-	-
6. Kuwangunan	-	-	-	-	-	-	-	-	-	-	-
7. Karangduwur	-	-	-	-	-	-	-	-	-	-	-
8. Petanahan	-	-	-	-	-	-	-	-	-	-	-
9. Kebonsari	-	-	-	-	-	-	-	-	-	-	-
10. Grogolpenatus	-	-	-	-	-	-	-	-	-	-	-
11. Grogolbeningsari	-	-	-	-	-	-	-	-	-	-	-
12. Jagamertan	-	-	-	-	-	-	-	-	-	-	-
13. Tanjungsari	-	-	-	-	-	-	-	-	-	-	-
14. Sidomulyo	-	-	-	-	-	1	-	-	-	1	1
15. Grujugan	-	-	-	-	-	-	-	-	-	-	-
16. Kritig	-	-	-	-	-	-	-	-	-	-	-
17. Nampudadi	-	-	-	-	-	-	-	-	-	-	-
18. Tresnorejo	-	-	-	-	-	-	-	-	-	-	-
19. Podourip	-	-	-	-	-	-	-	-	-	-	-
20. Jatimulyo	-	-	-	-	-	-	-	-	-	-	-
21. Banjarwinangun	-	-	-	-	-	-	-	-	-	-	-

Sumber Data : Hasil Pendataan Sapi Potong, Sapi Perah Dan Kerbau 2011 (PSPK 2011)

Tabel : 5.27 Jumlah Ternak Sapi Potong Menurut Mutasi Selama Setahun Yang Lalu di Kecamatan Petanahan, 2011

Desa / Kelurahan	Betina Yang Di IB		Betina Tidak Di IB		Ternak Betina Yang Bunting Setahun Yang Lalu	Ternak Betina Yang Melahirkan Setahun Yang Lalu	
	Jumlah	Bunting	Melahirkan	Bunting Alami			Melahirkan
(1)	(2)	(3)	(4)	(5)	(6)	(7)	(8)
Jumlah / Total	246	203	129	20	16	223	145
1. Karangrejo	19	18	11	2	2	20	13
2. Karanggadung	22	18	15	6	5	24	20
3. Tegaloretno	10	9	8	1	-	10	8
4. Ampelsari	12	12	5	1	-	13	5
5. Munggu	105	85	53	-	-	85	53
6. Kuwangunan	32	26	13	2	2	28	15
7. Karangduwur	-	-	-	-	-	-	-
8. Petanahan	2	1	1	4	4	5	5
9. Kebonsari	5	5	1	-	-	5	1
10. Grogolpenatus	-	-	-	-	-	-	-
11. Grogolbeningsari	2	2	1	-	-	2	1
12. Jagamertan	1	1	1	1	1	2	2
13. Tanjungsari	11	10	7	1	1	11	8
14. Sidomulyo	6	3	3	-	-	3	3
15. Grujugan	3	2	2	1	1	3	3
16. Kritig	-	-	-	-	-	-	-
17. Nampudadi	3	3	2	1	-	4	2
18. Tresnorejo	3	2	2	-	-	2	2
19. Podourip	5	5	4	-	-	5	4
20. Jatimulyo	1	1	-	-	-	1	-
21. Banjarwinangun	4	-	-	-	-	-	-

Sumber Data : Hasil Pendataan Sapi Potong, Sapi Perah Dan Kerbau 2011 (PSPK 2011)

Tabel : 5.28 Jumlah Ternak Sapi Potong yang di Pelihara Menurut Status Penguasaan Pada Tanggal 1 Juni 2011 Di Kecamatan Petanahan

Desa / Kelurahan	Status Penguasaan Ternak			Jumlah
	Milik Sendiri	Berasal Dari Pihak Lain	Berada Di Pihak Lain	
(1)	(2)	(3)	(4)	(5)
Jumlah / Total	4.281	1.517	115	5.683
1. Karangrejo	919	304	-	1223
2. Karanggadung	389	195	21	563
3. Tegalretno	419	182	56	545
4. Ampelsari	233	146	-	379
5. Munggu	531	204	9	726
6. Kuw angunan	273	64	15	322
7. Karangduw ur	326	20	-	346
8. Petanahan	112	9	-	121
9. Kebonsari	85	22	-	107
10. Grogolpenatus	164	70	8	226
11. Grogolbeningsari	113	63	-	176
12. Jagamertan	228	78	-	306
13. Tanjungsari	104	57	-	161
14. Sidomulyo	68	26	-	94
15. Grujukan	28	4	-	32
16. Kritig	41	4	-	45
17. Nampudadi	87	29	-	116
18. Tresnorejo	49	25	1	73
19. Podourip	14	2	-	16
20. Jatimulyo	32	2	-	34
21. Banjarw inangun	66	11	5	72

Sumber Data : Hasil Pendataan Sapi Potong, Sapi Perah Dan Kerbau 2011 (PSPK 2011)

Tabel : 5.29 Jumlah Ternak Kerbau yang di Pelihara Menurut Status Penguasaan Pada Tanggal 1 Juni 2011 Di Kecamatan Petanahan

Desa / Kelurahan	Status Penguasaan Ternak			Jumlah
	Milik Sendiri	Berasal Dari Pihak Lain	Berada Di Pihak Lain	
(1)	(2)	(3)	(4)	(5)
Jumlah / Total	1	0	0	0
1. Karangrejo	-	-	-	-
2. Karanggadung	-	-	-	-
3. Tegalretno	-	-	-	-
4. Ampelsari	-	-	-	-
5. Munggu	-	-	-	-
6. Kuw angunan	-	-	-	-
7. Karangduw ur	-	-	-	-
8. Petanahan	-	-	-	-
9. Kebonsari	-	-	-	-
10. Grogolpenatus	-	-	-	-
11. Grogolbeningsari	-	-	-	-
12. Jagamertan	-	-	-	-
13. Tanjungsari	-	-	-	-
14. Sidomulyo	1	-	-	-
15. Grujukan	-	-	-	-
16. Kritig	-	-	-	-
17. Nampudadi	-	-	-	-
18. Tresnorejo	-	-	-	-
19. Podourip	-	-	-	-
20. Jatimulyo	-	-	-	-
21. Banjarw inangun	-	-	-	-

Sumber Data : Hasil Pendataan Sapi Potong, Sapi Perah Dan Kerbau 2011 (PSPK 2011)

Tabel : 5.30 Jumlah Ternak Sapi Potong yang Berasal Dari Pihak Lain Menurut Sumber Bantuan Pada Tanggal 1 Juni 2011 Di Kecamatan Petanahan

Desa / Kelurahan	Sumber Perolehan Ternak Yang Di Pelihara				Jumlah
	Bantuan Pemerintah	Bantuan Sw asta	Bagi Hasil	Lainya	
(1)	(2)	(3)	(4)	(5)	(6)
Jumlah / Total	21	1	1.494	1	1.517
1. Karangrejo	1	-	303	-	304
2. Karanggadung	-	-	195	-	195
3. Tegalretno	-	-	182	-	182
4. Ampelsari	2	1	143	-	146
5. Munggu	-	-	204	-	204
6. Kuw angunan	7	-	57	-	64
7. Karangduw ur	-	-	20	-	20
8. Petanahan	-	-	9	-	9
9. Kebonsari	-	-	22	-	22
10. Grogolpenatus	-	-	70	-	70
11. Grogolbeningsari	-	-	63	-	63
12. Jagamertan	-	-	78	-	78
13. Tanjungsari	-	-	57	-	57
14. Sidomulyo	11	-	15	-	26
15. Grujugan	-	-	4	-	4
16. Kritig	-	-	3	1	4
17. Nampudadi	-	-	29	-	29
18. Tresnorejo	-	-	25	-	25
19. Podourip	-	-	2	-	2
20. Jatimulyo	-	-	2	-	2
21. Banjarw inangun	-	-	11	-	11

Sumber Data : Hasil Pendataan Sapi Potong, Sapi Perah Dan Kerbau 2011 (PSPK 2011)

Tabel : 5.31 Jumlah Ternak Sapi Potong Menurut Lokasi Asal Ternak Pada Tanggal 1 Juni 2011 Di Kecamatan Petanahan

Desa / Kelurahan	Lokasi Asal Ternak Yang Di Pelihara				Jumlah
	Dalam Kabupaten	Luar Kabupaten	Luar Propinsi	Impor	
(1)	(2)	(3)	(4)	(5)	(6)
Jumlah / Total	5.681	2	0	0	5.683
1. Karangrejo	1223	-	-	-	1223
2. Karanggadung	562	1	-	-	563
3. Tegalretno	545	-	-	-	545
4. Ampelsari	379	-	-	-	379
5. Munggu	726	-	-	-	726
6. Kuw angunan	321	1	-	-	322
7. Karangduw ur	346	-	-	-	346
8. Petanahan	121	-	-	-	121
9. Kebonsari	107	-	-	-	107
10. Grogolpenatus	226	-	-	-	226
11. Grogolbeningsari	176	-	-	-	176
12. Jagamertan	306	-	-	-	306
13. Tanjungsari	161	-	-	-	161
14. Sidomulyo	94	-	-	-	94
15. Grujugan	32	-	-	-	32
16. Kritig	45	-	-	-	45
17. Nampudadi	116	-	-	-	116
18. Tresnorejo	73	-	-	-	73
19. Podourip	16	-	-	-	16
20. Jatimulyo	34	-	-	-	34
21. Banjarw inangun	72	-	-	-	72

Sumber Data : Hasil Pendataan Sapi Potong, Sapi Perah Dan Kerbau 2011 (PSPK 2011)

Tabel : 5.32 Jumlah Ternak Kerbau Menurut Lokasi Asal Ternak Pada Tanggal 1 Juni 2011 Di Kecamatan Petanahan

Desa / Kelurahan	Lokasi Asal Ternak Yang Di Pelihara				Jumlah
	Dalam Kabupaten	Luar Kabupaten	Luar Propinsi	Impor	
(1)	(2)	(3)	(4)	(5)	(6)
Jumlah / Total	1	0	0	0	1
1. Karangrejo	-	-	-	-	-
2. Karanggadung	-	-	-	-	-
3. Tegalretno	-	-	-	-	-
4. Ampelsari	-	-	-	-	-
5. Munggu	-	-	-	-	-
6. Kuw angunan	-	-	-	-	-
7. Karangduw ur	-	-	-	-	-
8. Petanahan	-	-	-	-	-
9. Kebonsari	-	-	-	-	-
10. Grogolpenatus	-	-	-	-	-
11. Grogolbeningsari	-	-	-	-	-
12. Jagamertan	-	-	-	-	-
13. Tanjungsari	-	-	-	-	-
14. Sidomulyo	1	-	-	-	1
15. Grujugan	-	-	-	-	-
16. Kritig	-	-	-	-	-
17. Nampudadi	-	-	-	-	-
18. Tresnorejo	-	-	-	-	-
19. Podourip	-	-	-	-	-
20. Jatimulyo	-	-	-	-	-
21. Banjarw inangun	-	-	-	-	-

Sumber Data : Hasil Pendataan Sapi Potong, Sapi Perah Dan Kerbau 2011 (PSPK 2011)

Tabel : 5.33 Jumlah Ternak Sapi Potong Menurut Lokasi Tujuan Penjualan Ternak Pada Tanggal 1 Juni 2011 Di Kecamatan Petanahan

Desa / Kelurahan	Tujuan Penjualan Ternak Yang Di Pelihara				Jumlah
	Dalam Kabupaten	Luar Kabupaten	Luar Propinsi	Impor	
(1)	(2)	(3)	(4)	(5)	(6)
Jumlah / Total	5.671	12	0	0	5.683
1. Karangrejo	1222	1	-	-	1223
2. Karanggadung	563	-	-	-	563
3. Tegalretno	544	1	-	-	545
4. Ampelsari	379	-	-	-	379
5. Munggu	726	-	-	-	726
6. Kuw angunan	322	-	-	-	322
7. Karangduw ur	344	2	-	-	346
8. Petanahan	121	-	-	-	121
9. Kebonsari	105	2	-	-	107
10. Grogolpenatus	221	5	-	-	226
11. Grogolbeningsari	176	-	-	-	176
12. Jagamertan	306	-	-	-	306
13. Tanjungsari	160	1	-	-	161
14. Sidomulyo	94	-	-	-	94
15. Grujugan	32	-	-	-	32
16. Kritig	45	-	-	-	45
17. Nampudadi	116	-	-	-	116
18. Tresnorejo	73	-	-	-	73
19. Podourip	16	-	-	-	16
20. Jatimulyo	34	-	-	-	34
21. Banjarw inangun	72	-	-	-	72

Sumber Data : Hasil Pendataan Sapi Potong, Sapi Perah Dan Kerbau 2011 (PSPK 2011)

Tabel : 5.34 Jumlah Ternak Kerbau Menurut Lokasi Tujuan Penjualan Ternak Pada Tanggal 1 Juni 2011 Di Kecamatan Petanahan

Desa / Kelurahan	Tujuan Penjualan Ternak Yang Di Pelihara				Jumlah
	Dalam Kabupaten	Luar Kabupaten	Luar Propinsi	Impor	
(1)	(2)	(3)	(4)	(5)	(6)
Jumlah / Total	1	0	0	0	1
1. Karangrejo	-	-	-	-	-
2. Karanggadung	-	-	-	-	-
3. Tegalretno	-	-	-	-	-
4. Ampelsari	-	-	-	-	-
5. Munggu	-	-	-	-	-
6. Kuw angunan	-	-	-	-	-
7. Karangduw ur	-	-	-	-	-
8. Petanahan	-	-	-	-	-
9. Kebonsari	-	-	-	-	-
10. Grogolpenatus	-	-	-	-	-
11. Grogolbeningsari	-	-	-	-	-
12. Jagamertan	-	-	-	-	-
13. Tanjungsari	-	-	-	-	-
14. Sidomulyo	1	-	-	-	1
15. Grujugan	-	-	-	-	-
16. Kritig	-	-	-	-	-
17. Nampudadi	-	-	-	-	-
18. Tresnorejo	-	-	-	-	-
19. Podourip	-	-	-	-	-
20. Jatimulyo	-	-	-	-	-
21. Banjarw inangun	-	-	-	-	-

Sumber Data : Hasil Pendataan Sapi Potong, Sapi Perah Dan Kerbau 2011 (PSPK 2011)

Tabel : 5.35 Jumlah Ternak Sapi Potong Menurut Mutasi Ternak Selama Setahun Yang Lalu di Kecamatan Petanahan, 2011

Desa / Kelurahan	Jumlah Ternak Pada 1 Juni 2011	Penambahan			Penjualan	Pemotongan			Kematian	Pengurangan Lain	Jumlah Ternak Pada 1 Juni 2011
		Pembelian	Kelahiran	Penambahan Lain		Ternak Jantan	Ternak Betina				
(1)	(2)	(3)	(4)	(5)	(6)	(7)	(8)	(9)	(10)	(11)	
Jumlah / Total	5.646	519	1.222	258	1.029	3	0	55	92	4.826	
1. Karangrejo	1.220	118	237	41	252	-	-	3	20	1.099	
2. Karanggadung	563	42	183	28	163	-	-	11	32	516	
3. Tegaloretno	545	26	154	2	136	-	-	8	20	527	
4. Ampelsari	379	19	67	9	7	-	-	-	-	291	
5. Munggu	726	33	166	25	156	-	-	20	8	686	
6. Kuwanganun	318	29	103	27	111	1	-	2	4	277	
7. Karangduwur	324	10	93	5	60	-	-	1	-	277	
8. Petanahan	121	8	21	2	-	-	-	-	-	90	
9. Kebonsari	107	23	33	7	58	2	-	-	2	106	
10. Grogolpenatus	218	40	33	33	37	-	-	8	6	163	
11. Grogolbeningsari	176	26	15	5	-	-	-	-	-	130	
12. Jagamertan	306	20	23	51	10	-	-	-	-	222	
13. Tanjungsari	161	10	19	8	3	-	-	2	-	129	
14. Sidomulyo	94	13	18	-	5	-	-	-	-	68	
15. Grujugan	32	13	9	-	4	-	-	-	-	14	
16. Kritig	45	11	11	3	7	-	-	-	-	27	
17. Nampudadi	116	18	8	4	-	-	-	-	-	86	
18. Tresnorejo	73	6	10	1	10	-	-	-	-	66	
19. Podourip	16	5	3	1	3	-	-	-	-	10	
20. Jatimulyo	34	8	9	-	3	-	-	-	-	20	
21. Banjarwinangun	72	41	7	6	4	-	-	-	-	22	

Sumber Data : Hasil Pendataan Sapi Potong, Sapi Perah Dan Kerbau 2011 (PSPK 2011)

Tabel : 5.36 Jumlah Ternak Kerbau Menurut Mutasi Ternak Selama Setahun Yang Lalu di Kecamatan Petanahan, 2011

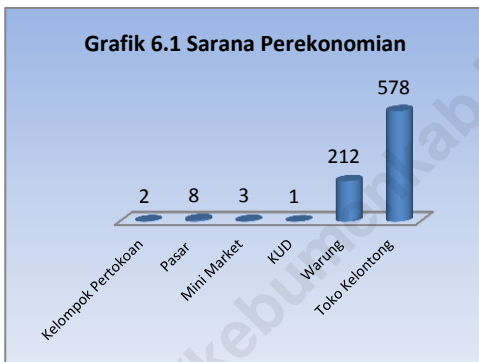
Desa / Kelurahan	Jumlah Ternak Pada 1 Juni 2011	Penambahan				Penjualan	Pemotongan			Kematian	Pengurang-an Lain	Jumlah Ternak Pada 1 Juni 2011
		Pmbelian	Kelahiran	Penamba-h-an Lain			Ternak Jantan	Ternak Betina				
(1)	(2)	(3)	(4)	(5)	(6)	(7)	(8)	(9)	(10)	(11)		
Jumlah / Total	1	1	0	0	0	0	0	0	0	0		
1. Karangrejo	-	-	-	-	-	-	-	-	-	-		
2. Karanggadung	-	-	-	-	-	-	-	-	-	-		
3. Tegalretno	-	-	-	-	-	-	-	-	-	-		
4. Ampelsari	-	-	-	-	-	-	-	-	-	-		
5. Munggu	-	-	-	-	-	-	-	-	-	-		
6. Kuwanganun	-	-	-	-	-	-	-	-	-	-		
7. Karangduwur	-	-	-	-	-	-	-	-	-	-		
8. Petanahan	-	-	-	-	-	-	-	-	-	-		
9. Kebonsari	-	-	-	-	-	-	-	-	-	-		
10. Grogolpenatus	-	-	-	-	-	-	-	-	-	-		
11. Grogolbeningsari	-	-	-	-	-	-	-	-	-	-		
12. Jagamertan	-	-	-	-	-	-	-	-	-	-		
13. Tanjungsari	-	-	-	-	-	-	-	-	-	-		
14. Sidomulyo	1	1	-	-	-	-	-	-	-	-		
15. Grujugan	-	-	-	-	-	-	-	-	-	-		
16. Kritig	-	-	-	-	-	-	-	-	-	-		
17. Nampudadi	-	-	-	-	-	-	-	-	-	-		
18. Tresnorejo	-	-	-	-	-	-	-	-	-	-		
19. Podourip	-	-	-	-	-	-	-	-	-	-		
20. Jatimulyo	-	-	-	-	-	-	-	-	-	-		
21. Banjarwinangun	-	-	-	-	-	-	-	-	-	-		

Sumber Data : Hasil Pendataan Sapi Potong, Sapi Perah Dan Kerbau 2011 (PSPK 2011)

BAB VI PERDAGANGAN DAN INDUSTRI MANUFAKTUR

Jumlah pasar di Kecamatan Petanahanada 8 yang terbagi 6 pasar dengan bangunan permanen dan 2 pasar dengan tnpa bangunan. Pasar dengan bangunan permanen di desa Karangrejo, Petanahan, Grogolbeningsari, Tanjungsari, grujungan dan desa Kritig. Pasar tanpa bangunan keduanya di desa karangduwur.

Selain pasar di wilayah kecamatan juga terdapat koperasi yang



menunjang perekonomian masyarakat, baik masyarakat petani maupun masyarakat lainnya, untuk petani telah ada Koperasi Unit Desa (KUD) yang menyediakan berbagai keperluan pertanian, seperti pupuk, obat-obatan dan keperluan pertanian

lainnya.

Selain KUD terdapat pula koperasi simpan pinjam baik yang dikelola swasta maupun koperasi yang menyediakan fasilitas simpan pinjam bagi anggotanya, selain itu juga tersedia simpan pinjam dari PNPM.

<http://kebumenkab.bps.go.id>

Tabel : 6.1 Kelompok Pertokoan, Pasar Dan Mini Market
Di Kecamatan Petanahan, 2011

Desa / Kelurahan	Kelompok Pertokoan	Pasar dengan Bangunan Permanen	Pasar Tanpa Bangunan	Mini Market
(1)	(2)	(3)	(4)	(5)
Jumlah / Total	2	6	2	3
1. Karangrejo	-	1	-	-
2. Karanggadung	-	-	-	-
3. Tegalretno	-	-	-	-
4. Ampelsari	-	-	-	-
5. Munggu	-	-	-	-
6. Kuw angunan	-	-	-	-
7. Karangduw ur	1	-	2	-
8. Petanahan	1	1	-	3
9. Kebonsari	-	-	-	-
10. Grogolpenatus	-	-	-	-
11. Grogolbeningsari	-	1	-	-
12. Jagamertan	-	-	-	-
13. Tanjungsari	-	1	-	-
14. Sidomulyo	-	-	-	-
15. Grujugan	-	1	-	-
16. Kritig	-	1	-	-
17. Nampudadi	-	-	-	-
18. Tresnorejo	-	-	-	-
19. Podourip	-	-	-	-
20. Jatimulyo	-	-	-	-
21. Banjarw inangun	-	-	-	-

Sumber Data : Statistik Kecamatan Petanahan

Tabel : 6.2 Kios Sarana Produksi Pertanian
Di Kecamatan Petanahan, 2011

Desa / Kelurahan	Milik KUD	Milik Non KUD
(1)	(2)	(3)
Jumlah / Total	1	29
1. Karangrejo	-	-
2. Karanggadung	-	-
3. Tegalretno	-	-
4. Ampelsari	-	1
5. Munggu	-	-
6. Kuw angunan	-	-
7. Karangduwur	-	7
8. Petanahan	1	5
9. Kebonsari	-	-
10. Grogolpenatus	-	-
11. Grogolbeningsari	-	-
12. Jagamertan	-	-
13. Tanjungsari	-	-
14. Sidomulyo	-	2
15. Grujugan	-	-
16. Kritig	-	2
17. Nampudadi	-	1
18. Tresnorejo	-	2
19. Podourip	-	3
20. Jatimulyo	-	4
21. Banjarw inangun	-	2

Sumber Data : Statistik Kecamatan Petanahan

Tabel : 6.3 Restoran, Warung Makanan Minuman Dan Toko Kelontong
Di Kecamatan Petanahan, 2011

Desa / Kelurahan	Restoran/ Rumah Makan	Warung/ Kedai Makanan Minuman	Toko/ Warung Kelontong
(1)	(2)	(3)	(4)
Jumlah / Total	0	212	578
1. Karangrejo	-	25	148
2. Karanggadung	-	20	32
3. Tegalretno	-	10	35
4. Ampelsari	-	6	7
5. Munggu	-	21	41
6. Kuw angunan	-	11	25
7. Karangduw ur	-	24	54
8. Petanahan	-	21	35
9. Kebonsari	-	3	7
10. Grogolpenatus	-	13	24
11. Grogolbeningsari	-	5	22
12. Jagamertan	-	25	18
13. Tanjungsari	-	4	16
14. Sidomulyo	-	5	13
15. Grujugan	-	1	11
16. Kritig	-	6	9
17. Nampudadi	-	-	11
18. Tresnorejo	-	-	18
19. Podourip	-	10	17
20. Jatimulyo	-	-	17
21. Banjarw inangun	-	2	18

Sumber Data : Statistik Kecamatan Petanahan

Tabel : 6.4 Lembaga Keuangan Dan Koperasi
Di Kecamatan Petanahan, 2011

Desa / Kelurahan	BRI	Bank Danamon	BPR / BKK	BKD	Koperasi Berbadan Hukum
(1)	(2)	(3)	(4)	(5)	(6)
Jumlah / Total	1	1	1	19	4
1. Karangrejo	-	-	-	1	-
2. Karanggadung	-	-	-	-	-
3. Tegalretno	-	-	-	1	-
4. Ampelsari	-	-	-	1	-
5. Munggu	-	-	-	1	1
6. Kuw angunan	-	-	-	1	-
7. Karangduw ur	-	-	-	-	1
8. Petanahan	1	1	1	1	2
9. Kebonsari	-	-	-	1	-
10. Grogolpenatus	-	-	-	1	-
11. Grogolbeningsari	-	-	-	1	-
12. Jagamertan	-	-	-	1	-
13. Tanjungsari	-	-	-	1	-
14. Sidomulyo	-	-	-	1	-
15. Grujugan	-	-	-	1	-
16. Kritig	-	-	-	1	-
17. Nampudadi	-	-	-	1	-
18. Tresnorejo	-	-	-	1	-
19. Podourip	-	-	-	1	-
20. Jatimulyo	-	-	-	1	-
21. Banjarw inangun	-	-	-	1	-

Sumber Data : Statistik Kecamatan Petanahan

Tabel : 6.5 Industri Kecil Dan Kerajinan Rumah Tangga Menurut Jenis Industri Di Kecamatan Petanahan, 2011

Desa / Kelurahan	Industri dari Kulit	Industri dari Kayu	Industri dari Logam/ logam Mulia	Industri dari Anyaman
(1)	(2)	(3)	(4)	(5)
Jumlah / Total	1	60	7	3.867
1. Karangrejo	-	9	-	4
2. Karanggadung	-	-	-	2
3. Tegalretno	-	2	-	-
4. Ampelsari	-	3	-	2
5. Munggu	1	2	1	3
6. Kuw angunan	-	4	2	40
7. Karangduw ur	-	5	-	103
8. Petanahan	-	3	3	2
9. Kebonsari	-	1	-	261
10. Grogolpenatus	-	2	-	2
11. Grogolbeningsari	-	6	-	200
12. Jagamertan	-	2	-	130
13. Tanjungsari	-	4	1	700
14. Sidomulyo	-	5	-	420
15. Grujugan	-	-	-	425
16. Kritig	-	-	-	350
17. Nampudadi	-	11	-	415
18. Tresnorejo	-	-	-	205
19. Podourip	-	1	-	103
20. Jatimulyo	-	-	-	105
21. Banjarw inangun	-	-	-	395

Sumber Data : Statistik Kecamatan Petanahan

Tabel : 6.5 (Lanjutan)

Desa / Kelurahan	Industri dari Gerabah/ Keramik	Industri dari Kain/ Tenun	Industri dari Makanan & Minuman	Industri Lainya
(1)	(6)	(7)	(8)	(9)
Jumlah / Total	-	-	682	2
1. Karangrejo	-	-	385	2
2. Karanggadung	-	-	240	4
3. Tegalretno	-	-	160	3
4. Ampelsari	-	-	384	2
5. Munggu	-	-	21	2
6. Kuw angunan	2	-	32	-
7. Karangduw ur	13	-	36	2
8. Petanahan	-	-	6	-
9. Kebonsari	2	-	56	4
10. Grogolpenatus	1	-	191	2
11. Grogolbeningsari	5	-	260	6
12. Jagamertan	10	-	8	4
13. Tanjungsari	9	-	1	1
14. Sidomulyo	-	-	2	-
15. Grujugan	1	-	7	1
16. Kritig	2	-	1	3
17. Nampudadi	-	-	-	1
18. Tresnorejo	-	-	2	1
19. Podourip	35	-	10	1
20. Jatimulyo	4	-	7	1
21. Banjarw inangun				

Sumber Data : Statistik Kecamatan Petanahan

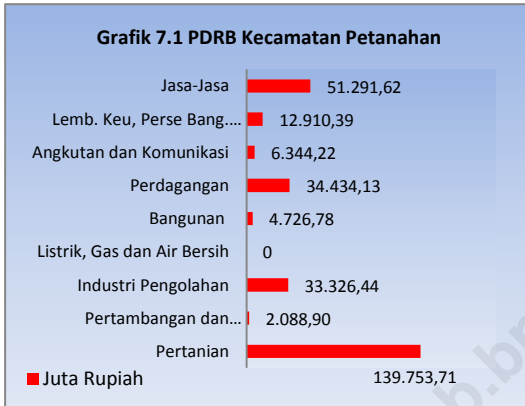
BAB VII PENDAPATAN REGIONAL

Perhitungan Produk Domestik Regional Bruto (PDRB) kecamatan Petanahan tahun 2010 dilakukan dengan menggunakan harga pada tahun 2010 (atas dasar harga berlaku) dan harga pada tahun dasar 2000 (atas harga konstan). Perhitungan ini menggunakan klasifikasi baru yang terdiri dari 9 sektor ekonomi (Lapangan Usaha), yaitu :

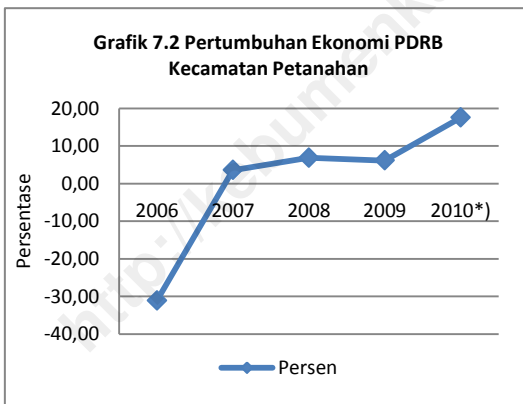
1. Sektor Pertanian
2. Sektor Pertambangan dan Penggalan
3. Sektor Industri
4. Sektor Listrik, Gas dan Air Minum
5. Sektor Bangunan dan Konstruksi
6. Sektor Perdagangan, Hotel dan Rumah Makan
7. Sektor Angkutan dan Komunikasi
8. Sektor Lembaga Keuangan, Persewaan Bangunan dan Jasa Perusahaan
9. Sektor Jasa

Penggunaan ini mengacu pada rekomendasi *System Of National Account (SNA) 1993*.

PDRB kecamatan Petanahan tahun 2010 dari 9 sektor ini yang paling banyak memberikan kontribusi paling banyak adalah sektor



pertanian 54,76 % atau 104.366,99 juta rupiah yang ditopang 48,90 % dari sub sektor tanaman bahan makanan oleh , Sektor yang tidak ada sumbangan sama sekali terhadap PDRB Kecamatan Petanahan adalah sektor listrik gas, dan air bersih.



Produk Domestik Regional Bruto (PDRB) kecamatan Petanahan dari tahun 2006 sampai dengan tahun 2010 mengalami kenaikan.

Tabel : 7.1 PDRB Kecamatan Petanahan
Menurut Sektor Atas Dasar Harga Berlaku
Tahun 2006-2010 (Juta Rupiah)

Sektor-Sektor	2006	2007	2008	2009	2010*)
(1)	(2)	(3)	(4)	(5)	(6)
Jumlah / Total	189.529,75	210.516,93	252.814,99	284.876,20	342.711,08
1. Pertanian	89.463,89	101.874,08	123.536,92	139.753,71	154.165,55
1.1. Tabama	62.533,55	78.457,84	87.400,02	100.926,80	115.834,86
1.2. TP dan PR	17.638,81	12.780,01	22.353,76	23.398,87	21.268,21
1.3. Peternakan	7.178,65	8.031,12	9.636,14	11.515,61	13.037,23
1.4. Kehutanan	1.406,52	1.444,62	1.461,31	1.165,31	2.541,63
1.5. Perikanan	706,36	1.160,50	2.685,69	2.747,12	1.483,63
2. Pertambangan dan Penggalian	1.017,58	1.229,70	1.903,24	2.088,90	6.216,29
3. Industri Pengolahan	22.668,30	24.180,74	30.213,41	33.326,44	60.957,59
4. Listrik, Gas dan Air Bersih	-	-	-	-	-
5. Bangunan	3.881,94	4.158,42	4.640,98	4.726,78	10.697,72
6. Perdagangan	23.146,05	25.564,95	29.887,96	34.434,13	41.686,50
7. Angkutan dan Komunikasi	3.855,71	4.504,98	5.613,42	6.344,22	8.401,52
8. Lembaga Keuangan, Persewaan Bangunan dan Jasa Perusahaan	9.322,82	10.398,29	11.918,38	12.910,39	12.721,35
9. Jasa-Jasa	36.173,46	38.605,77	45.100,69	51.291,62	47.864,57
Penduduk Pertengahan Tahun	51.592	51.974	52.150	52.441	52.735
PDRB Perkapita (rupiah)	2.756.961	2.702.628	3.209.322	3.646.626	4.013.461

Sumber Data : PDRB Kab. Kebumen 2010

*) Angka Sementara

Tabel : 7.2 PDRB Kecamatan Petanahan
Menurut Sektor Atas Dasar Harga Konstan 2000
Tahun 2006-2010 (Juta Rupiah)

Sektor-Sektor	2006	2007	2008	2009	2010*)
(1)	(2)	(3)	(4)	(5)	(6)
Jumlah / Total	114.100,21	118.207,43	126.316,63	134.061,37	157.602,70
1. Pertanian	55.751,71	58.971,52	63.917,44	67.636,57	75.327,91
1.1. Tabama	37.988,91	44.962,41	48.449,51	51.937,98	56.700,44
1.2. TP dan PR	12.114,31	8.106,84	8.280,02	8.154,11	10.563,74
1.3. Peternakan	4.209,10	4.288,48	4.790,23	5.399,50	6.026,26
1.4. Kehutanan	904,52	863,60	831,80	642,58	1.267,28
1.5. Perikanan	534,87	750,17	1.565,88	1.502,40	770,19
2. Pertambangan dan Penggalian	594,70	638,34	917,74	957,65	2.634,03
3. Industri Pengolahan	13.299,32	13.509,77	14.316,08	14.937,85	25.787,94
4. Listrik, Gas dan Air Bersih	-	-	-	-	-
5. Bangunan	2.107,59	2.118,86	2.046,55	1.981,55	4.206,77
6. Perdagangan	14.389,30	14.675,70	15.752,35	16.819,74	20.327,76
7. Angkutan dan Komunikasi	1.748,47	1.840,94	2.123,95	2.357,53	3.327,39
8. Lembaga Keuangan, Persewaan Bangunan dan Jasa Perusahaan	5.259,55	5.532,30	5.632,38	5.848,87	5.177,68
9. Jasa-Jasa	20.949,57	20.920,00	21.610,14	23.521,61	20.813,23
Penduduk Pertengahan Tahun	51.592	51.974	52.150	52.441	52.735
PDRB Perkapita (rupiah)	2.234.447	2.086.932	2.255.331	2.197.111	2.258.735

Sumber Data : PDRB Kab. Kebumen 2010

*) Angka Sementara

Tabel : 7.3 Distribusi Persentase PDRB Kecamatan Petanahan
Menurut Sektor Atas Dasar Harga Berlaku
Tahun 2006-2010 (Juta Rupiah)

Sektor-Sektor	2006	2007	2008	2009	2010*)
(1)	(2)	(3)	(4)	(5)	(6)
Jumlah / Total	100,00	100,00	100,00	100,00	100,00
1. Pertanian	47,20	48,39	48,86	49,06	44,98
1.1. Tabama	32,99	37,27	34,57	35,43	33,80
1.2. TP dan PR	9,31	6,07	8,84	8,21	6,21
1.3. Peternakan	3,79	3,81	3,81	4,04	3,80
1.4. Kehutanan	0,74	0,69	0,58	0,41	0,74
1.5. Perikanan	0,37	0,55	1,06	0,96	0,43
2. Pertambangan dan Penggalian	0,54	0,58	0,75	0,73	1,81
3. Industri Pengolahan	11,96	11,49	11,95	11,70	17,79
4. Listrik, Gas dan Air Bersih	-	-	-	-	-
5. Bangunan	2,05	1,98	1,84	1,66	3,12
6. Perdagangan	12,21	12,14	11,82	12,09	12,16
7. Angkutan dan Komunikasi	2,03	2,14	2,22	2,23	2,45
8. Lembaga Keuangan, Persewaan Bangunan dan Jasa Perusahaan	4,92	4,94	4,71	4,53	3,71
9. Jasa-Jasa	19,09	18,34	17,84	18,00	13,97

Sumber Data : PDRB Kab. Kebumen 2010

*) Angka Sementara

Tabel : 7.4 Distribusi Persentase PDRB Kecamatan Petanahan
Menurut Sektor Atas Dasar Harga Konstan 2000
Tahun 2006-2010 (Juta Rupiah)

Sektor-Sektor	2006	2007	2008	2009	2010*)
(1)	(2)	(3)	(4)	(5)	(6)
Jumlah / Total	100,00	100,00	100,00	100,00	100,00
1. Pertanian	48,86	49,89	50,60	50,45	47,80
1.1. Tabama	33,29	38,04	38,36	38,74	35,98
1.2. TP dan PR	10,62	6,86	6,55	6,08	6,70
1.3. Peternakan	3,69	3,63	3,79	4,03	3,82
1.4. Kehutanan	0,79	0,73	0,66	0,48	0,80
1.5. Perikanan	0,47	0,63	1,24	1,12	0,49
2. Pertambangan dan Penggalian	0,52	0,54	0,73	0,71	1,67
3. Industri Pengolahan	11,66	11,43	11,33	11,14	16,36
4. Listrik, Gas dan Air Bersih	-	-	-	-	-
5. Bangunan	1,85	1,79	1,62	1,48	2,67
6. Perdagangan	12,61	12,42	12,47	12,55	12,90
7. Angkutan dan Komunikasi	1,53	1,56	1,68	1,76	2,11
8. Lembaga Keuangan, Persewaan Bangunan dan Jasa Perusahaan	4,61	4,68	4,46	4,36	3,29
9. Jasa-Jasa	18,36	17,70	17,11	17,55	13,21

Sumber Data : PDRB Kab. Kebumen 2010

*) Angka Sementara

Tabel : 7.5 Pertumbuhan Ekonomi PDRB Kecamatan Petanahan
Menurut Sektor Atas Dasar Harga Konstan 2000
Tahun 2006-2010 (Juta Rupiah)

Sektor-Sektor	2006	2007	2008	2009	2010*)
(1)	(2)	(3)	(4)	(5)	(6)
Jumlah / Total	-31,09	3,60	6,86	6,13	17,56
1. Pertanian	-5,84	5,78	8,39	5,82	11,37
1.1. Tabama	-8,06	18,36	7,76	7,20	9,17
1.2. TP dan PR	-1,83	-33,08	2,14	-1,52	29,55
1.3. Peternakan	2,79	1,89	11,70	12,72	11,61
1.4. Kehutanan	-15,37	-4,52	-3,68	-22,75	97,22
1.5. Perikanan	39,43	40,25	108,74	-4,05	-48,74
2. Pertambangan dan Penggalian	-10,06	7,34	43,77	4,35	175,05
3. Industri Pengolahan	3,96	1,58	5,97	4,34	72,63
4. Listrik, Gas dan Air Bersih	-	-	-	-	-
5. Bangunan	5,47	0,53	-3,41	-3,18	112,30
6. Perdagangan	-3,62	1,99	7,34	6,78	20,86
7. Angkutan dan Komunikasi	3,76	5,29	15,37	11,00	41,14
8. Lembaga Keuangan, Persewaan Bangunan dan Jasa Perusahaan	2,99	5,19	1,81	3,84	-11,48
9. Jasa-Jasa	5,20	-0,14	3,30	8,85	-11,51

Sumber Data : PDRB Kab. Kebumen 2010

*) Angka Sementara

<http://kebumenkab.bps.go.id>

<http://kebumenkab.bps.go.id>



**BADAN PUSAT STATISTIK
KABUPATEN KEBUMEN**

JL. ARUNGBINANG NO. 17 A KEBUMEN 54311 Email : bps3305@bps.go.id

Membangun data itu sulit dan mahal,
Tetapi akan lebih sulit dan mahal membangun tanpa data.

Publikasi “Kecamatan Petanahan Dalam Angka 2012” ini merupakan sumber informasi untuk berbagai kebutuhan perencanaan dan merumuskan kebijaksanaan pembangunan yang di terbitkan secara berkala oleh KSK Petanahan. Data yang dihimpun dalam buku ini bersumber dari data primer dan data sekunder berasal dari Instansi Pemerintahan maupun swasta.

Melalui publiasi ini pembaca akan mendapatkan data dari ber bagai sektor dan sub sektor yang ada di Kecamatan Petanahan antara lain :

1. Keadaan Geografis
2. Pemerintahan
3. Penduduk dan Tenaga Kerja
4. Sosial
5. Pertanian
6. Perdagangan dan Industri Manufaktur
7. Pendapatan Regional



BADAN PUSAT STATISTIK
KABUPATEN KEBUMEN
Jl. Arungbinang No. 17 A Kebumen Telp. 0287 381163
Email : bps3305@bps.go.id