



KATALOG BPS : 14033525060

**KECAMATAN
BENJENG**

Dalam Angka

2007

Pulau Gili Bawean



BADAN PUSAT STATISTIK KABUPATEN GRESIK

KATA PENGANTAR

Puji syukur kita panjatkan Kehadirat Tuhan Yang Maha Esa atas rahmat, taufik dan hidayah-Nya, sehingga buku publikasi “**Kecamatan Benjeng Dalam Angka Tahun 2007**“ dapat tersusun tepat pada waktunya.

Terwujudnya publikasi ini semata-mata berkat kerjasama dan kesediaan seluruh Dinas/Instansi yang ada di wilayah Kecamatan Benjeng yang telah sudi memberikan data-data yang diperlukan.

Kami menyadari sepenuhnya bahwa publikasi ini masih jauh dari sempurna, oleh sebab itu kami mengharap kritik dan saran dari semua pihak demi peningkatan dan kesempurnaan penerbitan pada masa yang akan datang.

Atas kerjasama yang baik dari semua pihak yang telah memberi dukungan baik moril maupun materiil, kami sampaikan terima kasih.

Gresik, Juni 2008

**KOORDINATOR
STATISTIK KECAMATAN
BENJENG**

JUMARIYONO
NIP. 340 018 886

S A M B U T A N

Kita panjatkan puji syukur Kehadirat Tuhan Yang Maha Esa atas rahmat, taufik dan hidayah-Nya atas terselesaikannya publikasi "**Kecamatan Benjeng Dalam Angka 2007**".

Data yang termuat dalam publikasi tersebut akan sangat penting artinya baik bagi perencana, pelaksana maupun pengamat yang ingin mengetahui sampai seberapa jauh keberhasilan pembangunan yang telah dicapai dalam kurun waktu tertentu.

Kritik dan saran sangat kami harapkan untuk publikasi yang akan datang, tingkat kelengkapan dan akurasi datanya mampu memberikan informasi yang dibutuhkan.

Kepada semua Dinas/Instansi diharapkan dapat membantu memberikan data yang dibutuhkan agar publikasi ini lebih berbobot.

Kepada semua pihak yang telah membantu terbitnya publikasi ini kami sampaikan terima kasih dan semoga dapat dimanfaatkan seoptimal mungkin.

CAMAT BENJENG,

SURYO WIBOWO, S.Sos, Msi
NIP. 010 200 405

DAFTAR ISI

Kata Pengantar	ii
Kata Sambutan	iii
Daftar Isi	iv
Daftar Tabel	iv
Daftar Gambar	viii

DAFTAR TABEL
1. Geografis

Letak Geografis Kecamatan Benjeng	2
Tabel 1.1 Luas Wilayah Desa/Kelurahan Tahun 2007	3
Tabel 1.2 Jumlah Curah Hujan, Hari Hujan dan Rata-rata Curah Hujan per Tahun 2007	4
Tabel 1.3 Luas Wilayah Menurut Jenis Penggunaan Tanah Tahun 2007 (H:	5

2. Pemerintahan

Tabel 2.1 Pembagian Wilayah Administrasi Pemerintahan Tahun 2007	7
Tabel 2.2 Jumlah Aparat Pemerintahan Tahun 2007	8
Tabel 2.3 Banyaknya Perangkat Desa/Kelurahan Tahun 2007	9

3. Penduduk Dan Tenaga Kerja

Tabel 3.1 Jumlah Penduduk Menurut Jenis Kelamin Tahun 1998 - 2007	13
Tabel 3.2 Jumlah Penduduk Menurut Jenis Kelamin per Desa Tahun 2007 ...	14
Tabel 3.3 Luas Daerah, Jumlah Rumah Tangga dan Jumlah Penduduk Tahun	15
Tabel 3.4 Kepadatan Penduduk per Km ² dan per Rumah Tangga Tahun 200	16

Tabel 3.5	Penduduk Menurut Kewarganegaraan dan Jenis Kelamin Tahun 2007	17
Tabel 3.6	Penduduk Dewasa dan Anak-Anak Menurut Jenis Kelamin Akhir Tahun 2007	18
Tabel 3.7	Penduduk Yang Lahir Menurut Jenis Kelamin Tahun 2007	19
Tabel 3.8	Penduduk Yang Mati Menurut Jenis Kelamin Tahun 2007	20
Tabel 3.9	Penduduk Yang Datang Menurut Jenis Kelamin Tahun 2007	21
Tabel 3.10	Penduduk Yang Pindah Menurut Jenis Kelamin Tahun 2007	22
Tabel 3.11	Penduduk Dirinci Menurut Lapangan Usaha Tahun 2007	23

4. Sosial

Tabel 4.1	Bangunan Tempat Tinggal Menurut Jenis Dinding, Atap dan Lantai Tahun 2007	26
Tabel 4.2	Jumlah Rumah Tangga Menurut Jenis Penerangan Tahun 2007	27
Tabel 4.3	Jumlah Rumah Tangga Menurut Penggunaan Bahan Bakar Untuk Memasak Tahun 2007	28
Tabel 4.4	Jumlah Rumah Tangga Menurut Penggunaan Sumber Air Minum Untuk Memasak Tahun 2007	29
Tabel 4.5	Penduduk Menurut Kelompok Umur Tahun 2007	30
Tabel 4.6	Jumlah Sekolah Umum Menurut Jenis Sekolah Tahun 2007	31
Tabel 4.7	Jumlah Sekolah Islam Menurut Jenis Sekolah Tahun 2007	32
Tabel 4.8	Jumlah Pemeluk Agama Tahun 2007	33
Tabel 4.9	Jumlah Tempat Peribadatan Tahun 2007	34
Tabel 4.10	Jumlah Nikah, Talak/Cerai dan Rujuk Tahun 2007	35
Tabel 4.11	Jumlah Sarana Kesehatan Tahun 2007	36
Tabel 4.12	Jumlah Tenaga Kesehatan Tahun 2007	37
Tabel 4.13	Jumlah Peserta KB Menurut Alat Kontrasepsi Yang Digunakan Tahun 2007	38

Tabel 4.14 Jumlah Keluarga dan Pentahapan Keluarga Sejahtera Tahun 2007 .. 39

5. Telekomunikasi

Tabel 5 Jumlah Sarana dan Alat Komunikasi Tahun 2007 41

6. Pertanian

Tabel 6.1 Luas Tanah Sawah Menurut Jenis Irigasi Tahun 2007 43

Tabel 6.2 Luas Panen dan Produksi Padi Tahun 2007 44

Tabel 6.3 Luas Panen dan Produksi Jagung Tahun 2007 45

Tabel 6.4 Luas Panen dan Produksi Kedelai Tahun 2007 46

Tabel 6.5 Luas Panen dan Produksi Kacang Tanah Tahun 2007 47

Tabel 6.6 Luas Panen dan Produksi Kacang Hijau Tahun 2007 48

Tabel 6.7 Luas Panen dan Produksi Ketela Pohon Tahun 2007 49

Tabel 6.8 Jumlah Populasi Ternak Besar Tahun 2007 50

Tabel 6.9 Jumlah Populasi Ternak Unggas Tahun 2007 51

7. Industri

Tabel 7 Jumlah Industri Tahun 2007 53

8. Transportasi

Tabel 8.1 Panjang Jalan Desa Tahun 2007 (Km) 55

Tabel 8.2 Jumlah Kendaraan Bermotor Tahun 2007 56

Tabel 8.3 Jumlah Kendaraan Tidak Bermotor Tahun 2007 57

9. Keuangan

Tabel 9.1	Penerimaan Dana Pemberdayaan Pembangunan Desa/Kelurahan di Kecamatan Benjeng Tahun 2004 - 2007	59
Tabel 9.2	Penerimaan Keuangan Desa di Kecamatan Benjeng Tahun 2005 - 2007	60
Tabel 9.3	Penerimaan Swadaya Masyarakat untuk Menunjang Proyek Pembangunan Desa di Kecamatan Benjeng Tahun 2005 - 2007	61
Tabel 9.4	Pengeluaran Rutin Desa di Kecamatan Benjeng Tahun 2005 - 2007	62
Tabel 9.5	Pengeluaran Pembangunan Desa di Kecamatan Benjeng Tahun 2005 - 2007	63
Tabel 9.6	Realisasi Penerimaan PBB di Wilayah Kecamatan Benjeng Akhir Bulan Desember 2007	64

DAFTAR GAMBAR

Gambar 1. Jumlah Penduduk Menurut Jenis Kelamin Tahun 2003 - 2007	11
Gambar 2. Penduduk Dirinci Menurut Lapangan Usaha Tahun 2007	12
Gambar 3. Jumlah Keluarga Menurut Pentahapan Keluarga Sejahtera Tahun	25

<http://gresikkab.bps.go.id>

1. GEOGRAFIS

<http://gresikkab.bps.go.id>

Letak Geografis Kecamatan Benjeng Tahun 2007

I. Batas Wilayah Kecamatan Benjeng

- Sebelah Utara : Kecamatan Duduk Sampeyan
- Sebelah Timur : Kecamatan Cerme
- Sebelah Selatan : Kecamatan Kedamean
- Sebelah Barat : Kecamatan Balongpanggang

II. Luas Wilayah :

Luas Wilayah adalah 61,26 Km², terdiri dari :

• Tanah Sawah	:	3.954,30	Ha.
• Pekarangan/Halaman	:	551,65	Ha.
• Tegal/kebun	:	1.075,04	Ha.
• Tambak	:	187,00	Ha.
• Hutan Negara	:	-	Ha.
• Lainnya	:	360,44	Ha.
Jumlah	:	6.128,43	Ha.

Ketinggian Daerah adalah \pm 4 meter di atas permukaan laut

Tabel 1.1
**Luas Wilayah Desa/Kelurahan
 Tahun 2007**

Kode Desa	Desa/Kelurahan	Luas Wilayah (Km ²)
(1)	(2)	(3)
001	L u n d o	2,82
002	Balungtunjung	1,49
003	Balongmojo	1,57
004	Bulangkulon	2,58
005	Sedapurklagen	1,69
006	Deliksumber	2,15
007	Kedungrukem	1,90
008	Munggugianti	1,75
009	Bengelolor	1,48
010	Gluranploso	2,42
011	Bulurejo	1,77
012	D e r m o	0,94
013	Kedungsekar	2,16
014	Klompok	1,98
015	Simoboyo	2,55
016	Kalipadang	3,08
017	Karangankidul	2,27
018	Munggugebang	3,17
019	Banter	3,75
020	Metatu	3,99
021	Jogodalu	7,99
022	Punduttrate	3,40
023	Jatirembe	4,36
	Jumlah	61,26

Sumber Data : Mantri Statistik

Tabel 1.2
**Jumlah Curah Hujan, Hari Hujan dan Rata-rata Curah Hujan per Hari
 Tahun 2007**

No.	Bulan	Curah Hujan (mm)	Hari Hujan	Rata-rata per Hari (mm)
(1)	(2)	(3)	(4)	(5)
01.	Januari	186	7	26,57
02.	Pebruari	272	16	17,00
03.	M a r e t	249	12	15,56
04.	A p r i l	64	5	4,00
05.	M e i	34	6	2,13
06.	J u n i	25	5	1,56
07.	J u l i	21	1	1,31
08.	Agustus	0	0	0,00
09.	September	0	0	0,00
10.	Oktober	0	0	0,00
11.	Nopember	138	10	8,63
12.	Desember	220	13	13,75
	J u m l a h	1209	75	75,56

Sumber Data : Cabang Seksi Pengairan

Tabel 1.3
**Luas Wilayah Menurut Jenis Penggunaan Tanah
 Tahun 2007 (Ha)**

Kode Desa	Desa/Kelurahan	Tanah Sawah	Tanah Tambak	Tanah Kering	Bang/Peka rangan	Hutan Negara	Lain- lain	Jumlah
(1)	(2)	(3)	(4)	(5)	(6)	(7)	(8)	(9)
001	Lundo	149,00	-	82,12	33,27	-	18,05	282,44
002	Balungtunjung	83,00	-	38,00	23,56	-	3,95	148,51
003	Balongmojo	100,22	-	30,14	24,18	-	2,89	157,43
004	Bulangkulon	160,22	-	56,02	32,50	-	9,72	258,46
005	Sedapurklagen	81,02	-	46,080	30,34	-	11,68	169,12
006	Deliksumber	100,00	-	86,06	23,50	-	5,44	215,00
007	Kedungrukem	100,08	-	49,40	34,90	-	5,99	190,37
008	Munggugianti	90,28	-	56,07	22,50	-	6,49	175,34
009	Bengkelolor	60,08	-	59,06	21,50	-	7,34	147,98
010	Gluranpploso	150,02	-	66,09	14,50	-	11,00	241,61
011	Bulurejo	78,10	8,00	54,07	22,50	-	14,00	176,67
012	Dermo	56,15	-	23,54	11,79	-	2,05	93,53
013	Keedungsekar	121,05	4,00	59,52	25,70	-	6,17	216,44
014	Klampok	123,10	2,00	37,12	24,64	-	11,44	198,30
015	Sirnoboyo	138,12	6,00	68,12	28,12	-	14,68	255,04
016	Kalipadang	205,10	-	73,09	16,50	-	13,79	308,48
017	Karangankidul	172,05	-	20,05	22,00	-	13,15	227,25
018	Munggugebang	251,05	-	33,12	20,76	-	12,40	317,33
019	Banter	188,12	118,00	14,09	27,80	-	25,09	375,10
020	Metatu	276,18	15,00	39,63	20,93	-	47,55	399,29
021	Jogodalu	675,18	10,00	22,02	39,07	-	52,26	798,53
022	Punduttrate	217,02	20,00	27,27	17,50	-	58,32	340,11
023	Jatirembe	343,10	4,00	29,36	10,50	-	48,99	435,95
	Jumlah	3.918,24	187,00	863,76	548,56	-	402,44	6.128,28

Sumber Data : Mantri Pertanian

2. PEMERINTAHAN

<http://gresikkab.bps.go.id>

Tabel 2.1
**Pembagian Wilayah Administrasi Pemerintahan
 Tahun 2007**

Kode Desa	Desa/Kelurahan	Swadaya	Swakarsa	Swasembada
(1)	(2)	(3)	(4)	(5)
001	Lundo	-	-	1
002	Balungtunjung	-	-	1
003	Balongmojo	-	-	1
004	Bulangkulon	-	-	1
005	Sedapurklagen	-	-	1
006	Deliksumber	-	-	1
007	Kedungrukem	-	-	1
008	Munggugianti	-	-	1
009	Bengkelolor	-	-	1
010	Gluranpploso	-	-	1
011	Bulurejo	-	-	1
012	Dermo	-	-	1
013	Keedungsekar	-	-	1
014	Klampok	-	-	1
015	Simoboyo	-	-	1
016	Kalipadang	-	-	1
017	Karangankidul	-	-	1
018	Munggugebang	-	-	1
019	Banter	-	-	1
020	Metatu	-	-	1
021	Jogodalu	-	-	1
022	Punduttrate	-	-	1
023	Jatirembe	-	-	1
	Jumlah	-	-	24

Sumber Data : Kantor Kecamatan Benjeng

Tabel 2.2
**Jumlah Aparat Pemerintahan
 Tahun 2007**

Kode Desa	Desa/Kelurahan	Dusun	Rukun Warga	Rukun Tetangga
(1)	(2)	(3)	(4)	(5)
001	Lundo	6	-	10
002	Balungtungjung	3	3	6
003	Balongmojo	3	3	15
004	Bulangkulon	3	5	12
005	Sedapurklagen	3	4	11
006	Deliksumber	4	5	14
007	Kedungrukem	4	6	15
008	Munggugianti	2	3	9
009	Bengkelolor	3	3	8
010	Gluranpploso	4	5	12
011	Bulurejo	6	6	17
012	Dermo	1	2	10
013	Keedungsekar	4	8	17
014	Klampok	4	8	16
015	Simoboyo	5	8	36
016	Kalipadang	5	6	14
017	Karangankidul	3	4	12
018	Munggugebang	3	3	14
019	Banter	2	5	11
020	Metatu	3	7	24
021	Jogodalu	3	5	18
022	Punduttrate	3	3	16
023	Jatirembe	1	2	14
	Jumlah	78	104	331

Sumber Data : Kantor Kecamatan Benjeng.

Tabel 2.3
**Banyaknya Perangkat Desa/Kelurahan
 Tahun 2007**

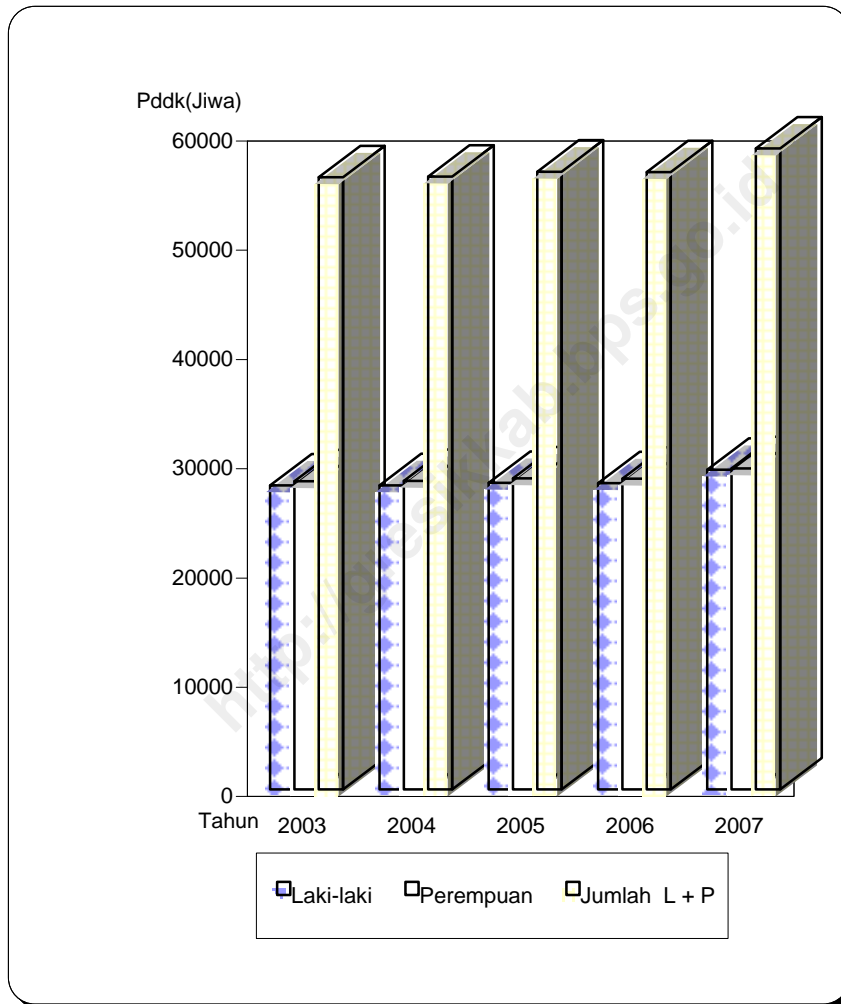
Kode Desa	Desa/Kelurahan	Kades	Sekdes	Kadus	Kasie				Kepala Urusan	
					Ek.Bang	Sosial	Agama	Trantip	Pemer.	Umum
(1)	(2)	(3)	(4)	(5)	(6)	(7)	(8)	(9)	(10)	(11)
001	Lundo	1	1	6	-	1	-	-	1	-
002	Balungtunjung	1	-	3	-	1	-	1	1	1
003	Balongmojo	1	1	3	1	1	-	-	1	1
004	Bulangkulon	1	1	3	1	1	-	1	1	1
005	Sedapurklagen	1	-	3	1	2	-	1	1	1
006	Deliksumber	1	1	4	1	-	-	1	1	1
007	Kedungrukem	1	1	4	1	1	-	-	1	-
008	Munggugianti	1	1	1	1	2	-	1	1	1
009	Bengkelolor	1	-	3	-	1	-	-	1	-
010	Gluranpploso	1	1	4	1	1	-	-	1	1
011	Bulurejo	1	-	5	-	1	-	-	1	-
012	Dermo	1	-	-	1	1	-	1	1	1
013	Keedungsekar	1	1	4	1	1	-	1	1	1
014	Klampok	1	1	4	1	1	-	1	1	1
015	Simoboyo	1	1	5	1	1	-	-	1	-
016	Kalipadang	1	1	5	-	1	-	1	1	1
017	Karangankidul	1	-	3	-	1	-	-	1	1
018	Munggugebang	1	1	3	1	1	-	-	1	1
019	Banter	1	1	1	1	1	-	1	1	1
020	Metatu	1	-	3	1	1	-	-	1	1
021	Jogodalu	1	1	2	1	2	-	1	1	1
022	Punduttrate	1	1	3	1	2	-	1	1	1
023	Jatirembe	1	1	1	1	1	-	1	1	1
	Jumlah	23	16	73	17	26	-	13	23	18

Sumber Data : Kantor Kecama Benjeng

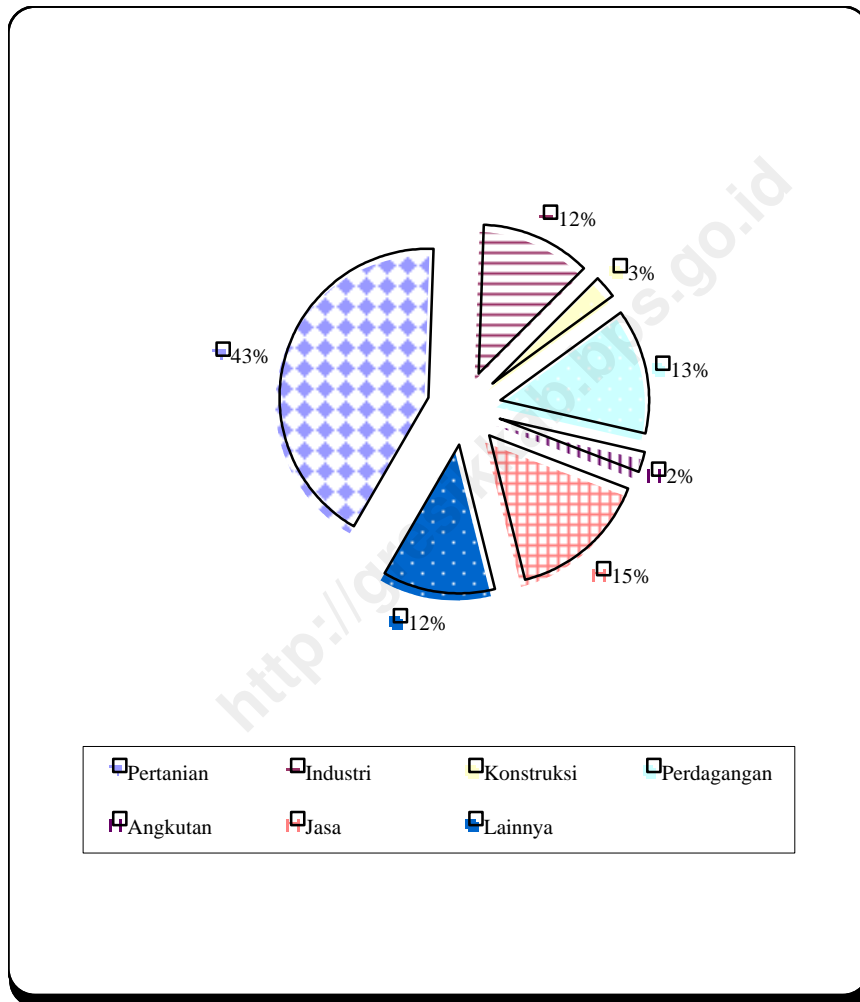
3. PENDUDUK DAN TENAGA KERJA

<http://gresikkab.bps.go.id>

Gambar 1
Jumlah Penduduk Menurut Jenis Kelamin
Tahun 2003 - 2007



Gambar 2
Penduduk yang Bekerja dirinci menurut Lapangan Usaha
Tahun 2007



Tabel 3.1
**Jumlah Penduduk Menurut Jenis Kelamin
 Tahun 1998 - 2007**

Tahun	Laki-laki	Perempuan	Jumlah
(1)	(2)	(3)	(4)
1998	26.591	27.202	53.793
1999	26.662	27.346	54.008
2000	26.671	27.410	54.081
2001	27.374	27.628	55.002
2002	27.433	27.676	55.109
2003	27.831	28.210	56.041
2004	27.847	28.246	56.093
2005	28.078	28.473	56.551
2006	28.035	28.459	56.494
2007	29.365	29.479	58.844

Sumber Data : Mantri Statistik (Hasil Registrasi Penduduk dan Tenaga Kerja Akhir Tahun)

Tabel 3.2
**Jumlah Penduduk Menurut Jenis Kelamin per Desa
 Tahun 2007**

Kode Desa	Desa/Kelurahan	Laki-laki	Perempuan	Jumlah
(1)	(2)	(3)	(4)	(5)
001	Lundo	1.222	1.238	2.460
002	Balungtungjung	628	596	1.224
003	Balongmojo	858	887	1.745
004	Bulangkulon	1.243	1.271	2.515
005	Sedapurklagen	837	808	1.645
006	Deliksumber	1.337	1.317	2.653
007	Kedungrukem	1.251	1.257	2.509
008	Munggugianti	915	913	1.829
009	Bengkelolor	697	691	1.388
010	Gluranpploso	897	840	1.737
011	Bulurejo	1.739	1.765	3.504
012	Dermo	657	687	1.344
013	Keedungsekar	1.554	1.498	3.052
014	Klampok	1.389	1.475	2.864
015	Simoboyo	2.429	2.386	4.816
016	Kalipadang	1.527	1.489	3.016
017	Karangankidul	1.331	1.357	2.688
018	Munggegebang	1.235	1.285	2.521
019	Banter	1.176	1.199	2.375
020	Metatu	2.178	2.182	4.360
021	Jogodalu	1.724	1.760	3.484
022	Punduttrate	1.298	1.353	2.651
023	Jatirembe	1.241	1.223	2.465
	Jumlah	29.365	29.479	58.844

Sumber Data : Mantri Statistik

Tabel 3.3
**Luas Daerah, Jumlah Rumah Tangga dan Jumlah Penduduk
 Tahun 2007**

Kode Desa	Desa/Kelurahan	Luas (Km ²)	Banyaknya Rumah Tangga	Jumlah Penduduk
(1)	(2)	(3)	(4)	(5)
001	Lundo	2,82	546	-
002	Balungtungjung	1,49	232	-
003	Balongmojo	1,57	351	-
004	Bulangkulon	2,58	434	-
005	Sedapurklagen	1,69	302	-
006	Deliksumber	2,15	463	-
007	Kedungrukem	1,90	498	-
008	Munggugianti	1,75	383	-
009	Bengkelolor	1,48	285	-
010	Gluranpploso	2,42	377	-
011	Bulurejo	1,77	827	-
012	Dermo	0,94	275	-
013	Keedungsekar	2,16	685	-
014	Klampok	1,98	656	-
015	Simoboyo	2,55	1.294	-
016	Kalipadang	3,08	591	-
017	Karangankidul	2,27	570	-
018	Munggugebang	3,17	572	-
019	Banter	3,75	531	-
020	Metatu	3,99	1.028	-
021	Jogodalu	7,99	912	-
022	Punduttrate	3,40	565	-
023	Jatirembe	4,36	614	-
	Jumlah	61,26	12.991	-

Sumber Data : Mantri Statistik

Tabel 3.4
**Kepadatan Penduduk per Km² dan per Rumah Tangga
 Tahun 2007**

Kode Desa	Desa/Kelurahan	Kepadatan Penduduk	
		Per Km ²	Per Rumah Tangga
(1)	(2)	(3)	(4)
001	Lundo	873	5
002	Balungtunjung	821	5
003	Balongmojo	1.112	5
004	Bulangkulon	975	6
005	Sedapurklagen	973	5
006	Deliksumber	1.234	6
007	Kedungrukem	1.320	5
008	Munggugianti	1.045	5
009	Bengkelolor	938	5
010	Gluranpploso	718	5
011	Bulurejo	1.979	4
012	Dermo	1.430	5
013	Keedungsekar	1.413	4
014	Klampok	1.446	4
015	Simoboyo	1.888	4
016	Kalipadang	979	5
017	Karangankidul	1.184	5
018	Munggugebang	795	4
019	Banter	633	4
020	Metatu	1.093	4
021	Jogodalu	436	4
022	Punduttrate	780	5
023	Jatirembe	565	4
	Rata-rata	961	4

Sumber Data : Mantri Statistik

Tabel 3.5
**Penduduk Menurut Kewarganegaraan dan Jenis Kelamin
 Tahun 2007**

Kode Desa	Desa/Kelurahan	W N I		W N A		Jumlah
		Lk	Pr	Lk	Pr	
(1)	(2)	(3)	(4)	(5)	(6)	(7)
001	Lundo	1.222	1.238	-	-	2.453
002	Balungtungjung	628	596	-	-	1.224
003	Balongmojo	858	887	-	-	1.745
004	Bulangkulon	1.243	1.271	-	-	2.515
005	Sedapurklagen	837	808	-	-	1.645
006	Deliksumber	1.337	1.317	-	-	2.653
007	Kedungrukem	1.251	1.257	-	-	2.509
008	Munggugianti	915	913	-	-	1.829
009	Bengkelolor	697	691	-	-	1.388
010	Gluranpploso	897	840	-	-	1.737
011	Bulurejo	1.739	1.765	-	-	3.504
012	Dermo	657	687	-	-	1.344
013	Keedungsekar	1.554	1.498	-	-	3.052
014	Klampok	1.389	1.475	-	-	2.864
015	Simoboyo	2.429	2.386	-	-	4.816
016	Kalipadang	1.527	1.489	-	-	3.016
017	Karangankidul	1.331	1.357	-	-	2.688
018	Munggugebang	1.235	1.285	-	-	2.521
019	Banter	1.176	1.199	-	-	2.375
020	Metatu	2.178	2.182	-	-	4.360
021	Jogodalu	1.724	1.760	-	-	3.484
022	Punduttrate	1.298	1.353	-	-	2.651
023	Jatirembe	1.241	1.223	-	-	2.465
	Jumlah	29.365	29.479	-	-	58.844

Sumber Data : Mantri Statistik

Tabel 3.6
**Penduduk Dewasa dan Anak-anak Menurut Jenis Kelamin
 Akhir Tahun 2007**

Kode Desa	Desa/Kelurahan	Dewasa		Anak-Anak		Jumlah
		Lk	Pr	Lk	Pr	
(1)	(2)	(3)	(4)	(5)	(6)	(7)
001	Lundo	931	949	295	286	2.460
002	Balungtungjung	359	359	242	264	1.224
003	Balongmojo	439	464	419	422	1.745
004	Bulangkulon	723	745	533	513	2.515
005	Sedapurklagen	430	456	376	382	1.645
006	Deliksumber	741	748	576	588	2.653
007	Kedungrukem	683	683	566	577	2.509
008	Munggugianti	627	633	282	287	1.829
009	Bengkelolor	409	402	285	292	1.388
010	Gluranpploso	567	587	289	295	1.737
011	Bulurejo	978	989	767	770	3.504
012	Dermo	368	385	294	297	1.344
013	Keedungsekar	984	990	534	544	3.052
014	Klampok	986	984	439	454	2.864
015	Simoboyo	1.357	1.358	984	1.117	4.816
016	Kalipadang	1.008	1.022	489	497	3.016
017	Karangankidul	820	836	513	519	2.688
018	Munggugebang	837	935	367	382	2.521
019	Banter	794	805	369	407	2.375
020	Metatu	1.347	1.315	865	834	4.360
021	Jogodalu	1.077	1.104	637	666	3.484
022	Punduttrate	874	851	453	473	2.651
023	Jatirembe	906	916	313	329	2.464
	Jumlah	18.248	18.514	10.887	11.195	58.844

Sumber Data : Mantri Statistik

Tabel 3.7
**Penduduk Yang Lahir Menurut Jenis Kelamin
 Tahun 2007**

Kode Desa	Desa/Kelurahan	Lk	Pr	Jumlah
(1)	(2)	(3)	(4)	(5)
001	Lundo	11	12	3.990
002	Balungtungjung	7	7	2.088
003	Balongmojo	9	11	20
004	Bulangkulon	6	5	11
005	Sedapurklagen	9	8	17
006	Deliksumber	6	7	13
007	Kedungrukem	15	12	27
008	Munggugianti	8	9	17
009	Bengkelolor	7	13	20
010	Gluranpploso	10	15	25
011	Bulurejo	10	6	16
012	Dermo	12	8	20
013	Keedungsekar	8	9	17
014	Klampok	9	11	20
015	Simoboyo	18	21	39
016	Kalipadang	11	8	19
017	Karangankidul	9	14	23
018	Munggugebang	12	14	26
019	Banter	12	15	27
020	Metatu	11	14	25
021	Jogodalu	8	9	17
022	Punduttrate	9	11	20
023	Jatirembe	12	11	23
	Jumlah	229	250	479

Sumber Data : Mantri Statistik

Tabel 3.8
**Penduduk Yang Mati Menurut Jenis Kelamin
 Tahun 2007**

Kode Desa	Desa/Kelurahan	Lk	Pr	Jumlah
(1)	(2)	(3)	(4)	(5)
001	Lundo	22	18	40
002	Balungtungjung	8	13	21
003	Balongmojo	6	6	12
004	Bulangkulon	9	13	22
005	Sedapurklagen	5	8	13
006	Deliksumber	9	11	20
007	Kedungrukem	8	9	17
008	Munggugianti	11	13	24
009	Bengkelolor	9	12	21
010	Gluranpploso	4	6	10
011	Bulurejo	12	15	27
012	Dermo	6	9	15
013	Keedungsekar	8	9	17
014	Klampok	16	18	34
015	Simoboyo	8	14	22
016	Kalipadang	12	11	23
017	Karangankidul	6	5	11
018	Munggugebang	12	15	27
019	Banter	9	11	20
020	Metatu	15	17	32
021	Jogodalu	13	11	24
022	Punduttrate	12	13	25
023	Jatirembe	10	11	21
	Jumlah	230	268	498

Sumber Data : Mantri Statistik

Tabel 3.9
**Penduduk Yang Datang Menurut Jenis Kelamin
 Tahun 2007**

Kode Desa	Desa/Kelurahan	Laki-laki	Perempuan	Jumlah
(1)	(2)	(3)	(4)	(5)
001	Lundo	10	10	20
002	Balungtungjung	5	5	10
003	Balongmojo	10	18	28
004	Bulangkulon	7	5	12
005	Sedapurklagen	9	11	20
006	Deliksumber	4	9	13
007	Kedungrukem	12	14	26
008	Munggugianti	3	5	8
009	Bengkelolor	8	7	15
010	Gluranpploso	21	10	31
011	Bulurejo	36	26	62
012	Dermo	3	1	4
013	Keedungsekar	16	20	36
014	Klampok	20	14	34
015	Simoboyo	48	39	87
016	Kalipadang	18	11	29
017	Karangankidul	12	12	24
018	Munggugebang	16	5	21
019	Banter	3	3	6
020	Metatu	19	13	32
021	Jogodalu	3	11	14
022	Punduttrate	7	12	19
023	Jatirembe	6	2	8
	Jumlah	296	263	559

Sumber Data : Mantri Statistik

Tabel 3.10
**Penduduk Yang Pindah Menurut Jenis Kelamin
 Tahun 2007**

Kode Desa	Desa/Kelurahan	Laki-laki	Perempuan	Jumlah
(1)	(2)	(3)	(4)	(5)
001	Lundo	3	1	4
002	Balungtungjung	1	1	2
003	Balungmojo	3	1	4
004	Bulangkulon	5	1	6
005	Sedapurklagen	3	3	6
006	Deliksumber	9	7	16
007	Kedungrukem	3	2	5
008	Munggugianti	8	6	14
009	Bengkelolor	2	2	4
010	Gluranpploso	1	2	3
011	Bulurejo	20	17	37
012	Dermo	1	2	3
013	Keedungsekar	8	5	13
014	Klampok	10	3	13
015	Simoboyo	9	8	17
016	Kalipadang	7	3	10
017	Karangankidul	3	3	6
018	Munggugebang	7	8	15
019	Banter	5	3	8
020	Metatu	5	3	8
021	Jogodalu	10	7	17
022	Punduttrate	3	3	6
023	Jatirembe	1	1	2
	Jumlah	127	92	219

Sumber Data : Mantri Statistik

Tabel 3.11
**Penduduk Yang Bekerja Dirinci Menurut Lapangan Usaha
 Tahun 2007**

Kode Desa	Desa/Kelurahan	Pertanian	Industri	Konstruksi	Perdagangan	Angkutan	Jasa	Lainnya
(1)	(2)	(3)	(4)	(5)	(6)	(7)	(8)	(9)
001	Lundo	1.012	57	16	321	14	189	154
002	Balungtunjung	612	12	17	81	6	124	516
003	Balongmojo	725	45	27	128	7	137	840
004	Bulangkulon	807	248	20	214	25	85	128
005	Sedapurklagen	341	102	21	62	24	30	158
006	Deliksumber	759	143	17	127	34	65	180
007	Kedungrukem	749	259	47	164	27	345	263
008	Munggugianti	561	75	17	115	37	148	38
009	Bengelolor	690	51	31	65	7	170	51
010	Gluranpploso	605	71	25	76	14	83	380
011	Bulurejo	521	153	61	594	47	675	56
012	Dermo	257	81	25	112	25	105	59
013	Kedungsekar	536	362	18	252	50	274	85
014	Klampok	420	375	35	394	45	325	135
015	Simoboyo	395	169	64	232	57	510	281
016	Kalipadang	852	82	63	239	54	75	75
017	Karangankidul	870	140	61	161	5	52	75
018	Mungugebang	350	81	46	201	17	151	130
019	Banter	918	67	47	170	15	64	39
020	Metatu	614	530	39	525	181	291	53
021	Jogodalu	987	435	70	158	35	109	152
022	Punduttrate	560	341	34	115	17	1.091	65
023	Jatirembe	325	257	71	124	35	164	291
	Jumlah	14.466	4.136	872	4.630	778	5.262	4.204

Sumber Data : Mantri Statistik

Tabel 3.12
**Jumlah Kepala Keluarga Menurut Jenis Kelamin
 Tahun 2007**

Kode Desa	Desa/Kelurahan	Laki-laki	Perempuan	Jumlah
(1)	(2)	(3)	(4)	(5)
001	Tebalo	515	44	559
002	S u c i	2.788	28	2.816
003	Yosowilangun	2.843	65	2.908
004	R o o m o	999	28	1.027
005	Sukomulyo	1.715	568	2.283
006	Pongangan	1.565	38	1.603
007	Peganden	639	58	697
008	Banjarsari	553	31	584
009	L e r a n	884	113	997
010	Benjenjejo	645	46	691
011	Benjeng Sidomukti	435	76	511
012	Benjeng Sidorukun	458	203	661
013	Banyuwangi	467	32	499
014	Karangrejo	986	122	1.108
015	Sembayat	1.126	82	1.208
016	Betoyoguci	428	7	435
017	Betoyokauman	569	16	585
018	Sumberejo	134	24	158
019	Tanggulrejo	476	53	529
020	Gumeno	849	90	939
021	Ngampel	266	30	296
022	Pejanganan	222	42	264
023	Morobakung	288	27	315
	Jumlah	19.850	1.823	21.673

Sumber Data : Kantor Kecamatan Benjeng

Tabel 3.13
**Jumlah Kepala Keluarga Menurut Status Perkawinan
 Tahun 2007**

Desa/Kelurahan	Kawin	Duda / Janda / Belum Kawin	Jumlah
(2)	(3)	(4)	(5)
Tebalo	493	66	559
S u c i	2.762	54	2.816
Yosowilangun	2.799	74	2.873
R o o m o	887	140	1.027
Sukomulyo	1.761	162	1.923
Pongangan	1.445	158	1.603
Peganden	625	72	697
Banjarsari	546	38	584
L e r a n	861	136	997
Benjengejo	656	35	691
Benjeng Sidomukti	427	84	511
Benjeng Sidorukun	576	85	661
Banyuwangi	461	38	499
Karangrejo	971	137	1.108
Sembayat	1.011	197	1.208
Betoyoguci	386	49	435
Betoyokauman	517	68	585
Sumberejo	134	24	158
Tanggulrejo	476	53	529
Gumeno	791	148	939
Ngampel	250	46	296
Pejangganan	241	23	264
Morobakung	269	46	315
Jumlah	19.345	1.933	21.278

Sumber Data : Kantor Kecamatan Benjeng

Tabel 3.14
**Jumlah Kepala Keluarga Menurut Pendidikan Yang Ditamatkan
 Tahun 2007**

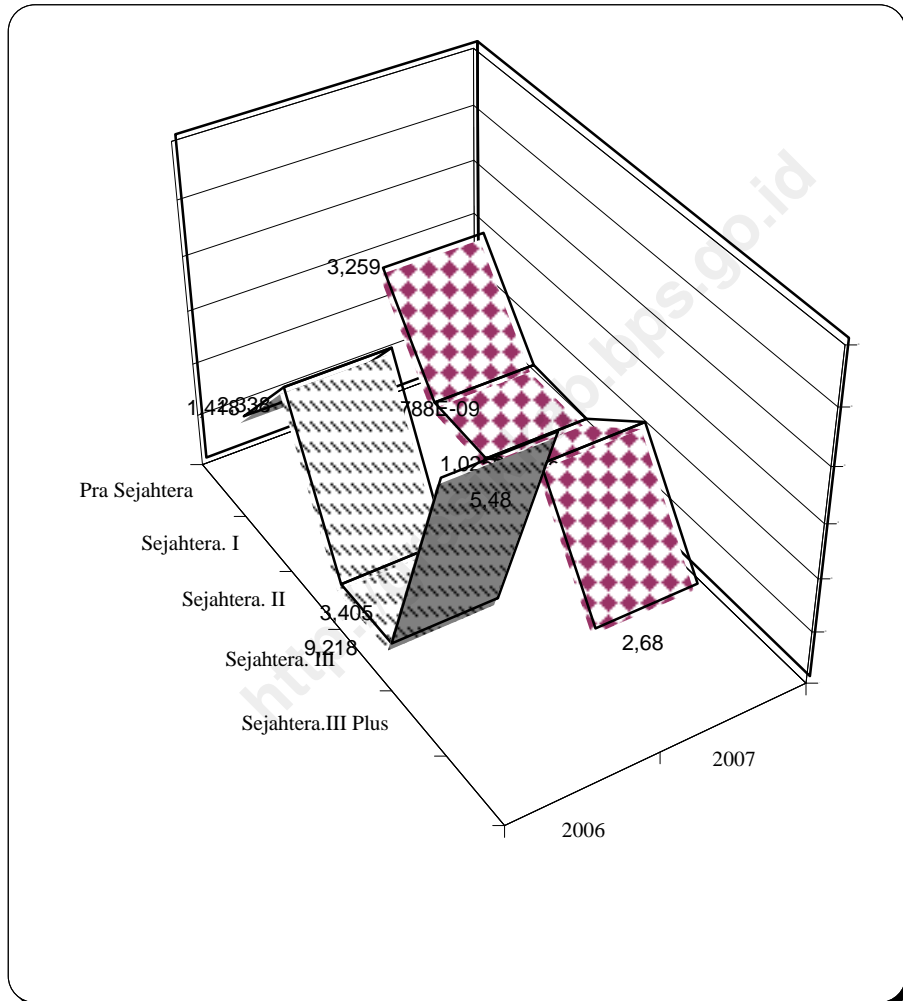
Kode Desa	Desa/Kelurahan	Tidak Tamat SD	Tamat SD - SLTP	Tamat SLTA Keatas	Tamat AK/PT	Jumlah
(1)	(2)	(3)	(4)	(5)	(6)	(7)
001	Tebalo	13	368	161	17	559
002	S u c i	98	856	1.757	155	2.866
003	Yosowilangun	82	390	1.732	704	2.908
004	R o o m o	145	548	239	95	1.027
005	Sukomulyo	104	295	1.014	500	1.913
006	Pongangan	112	548	710	236	1.606
007	Peganden	64	391	225	17	697
008	Banjarsari	11	273	269	31	584
009	L e r a n	79	610	250	58	997
010	Benjengejo	35	82	354	224	695
011	Benjeng Sidomukti	19	273	202	17	511
012	Benjeng Sidorukun	72	346	187	56	661
013	Banyuwangi	51	280	155	13	499
014	Karangrejo	221	497	340	50	1.108
015	Sembayat	180	689	205	134	1.208
016	Betoyoguci	43	227	134	31	435
017	Betoyokauman	73	316	174	22	585
018	Sumberejo	31	70	50	7	158
019	Tanggulrejo	120	205	167	17	509
020	Gumeno	220	307	280	132	939
021	Ngampel	30	119	103	44	296
022	Pejanganan	31	140	83	10	264
023	Morobakung	42	166	80	27	315
Jumlah		1.876	7.996	8.871	2.597	21.340

Sumber Data : Kantor Kecamatan Benjeng

4. SOSIAL

<http://gresikkab.bps.go.id>

Gambar 3
Jumlah Keluarga dan Pentahapan Keluarga Sejahtera
Tahun 2007



Tabel 4.1
**Bangunan Tempat Tinggal Menurut Jenis Dinding, Atap
dan Lantainya Tahun 2007**

Kode Desa	Desa/Kelurahan	Dinding			Atap		Lantai		
		Tembok	1/2 Tembok	Lain nya	Gen teng	Lain nya	Ubin /lainnya	Tanah	Lain nya
(1)	(2)	(3)	(4)	(5)	(6)	(7)	(8)	(9)	(10)
001	Lundo	97	17	432	546	-	155	391	-
002	Balungtunjung	65	13	154	232	-	111	121	-
003	Balongmojo	121	18	212	351	-	141	210	-
004	Bulangkulon	122	38	274	434	-	146	288	-
005	Sedapurklagen	97	21	184	302	-	114	188	-
006	Deliksumber	133	16	314	463	-	222	241	-
007	Kedungrukem	112	71	315	498	-	309	189	-
008	Munggugianti	95	43	245	383	-	201	182	-
009	Bengkelolor	102	36	147	285	-	113	172	-
010	Gluranpploso	116	42	219	377	-	196	181	-
011	Bulurejo	325	89	413	827	-	571	256	-
012	Dermo	105	62	108	275	-	207	68	-
013	Keedungsekar	136	54	495	685	-	194	491	-
014	Klompok	170	87	399	656	-	259	397	-
015	Sirnoboyo	874	94	326	1.294	-	957	337	-
016	Kalipadang	149	73	369	591	-	216	375	-
017	Karangankidul	127	48	395	570	-	221	349	-
018	Munggugebang	181	49	342	572	-	364	208	-
019	Banter	214	78	239	531	-	315	216	-
020	Metatu	247	113	668	1.028	-	476	552	-
021	Jogodalu	252	124	536	912	-	421	491	-
022	Punduttrate	150	126	289	565	-	275	290	-
023	Jatirembe	206	124	284	614	-	485	129	-
	Jumlah	4.196	1.436	7.359	12.991	-	6.669	6.322	-

Sumber Data : Kantor Kecamatan .Benjeng

Tabel 4.2
**Jumlah Rumah Tangga Menurut Jenis Penerangan
 Tahun 2007**

Kode Desa	Desa/Kelurahan	Listrik	M.Tanah	Lainnya
(1)	(2)	(3)	(4)	(5)
001	Lundo	546	2	-
002	Balungtungjung	231	1	-
003	Balongmojo	351	-	-
004	Bulangkulon	434	-	-
005	Sedapurklagen	302	-	-
006	Deliksumber	461	2	-
007	Kedungrukem	498	-	-
008	Munggugianti	383	-	-
009	Bengkelolor	285	-	-
010	Gluranpploso	374	3	-
011	Bulurejo	827	-	-
012	Dermo	274	1	-
013	Keedungsekar	683	2	-
014	Klampok	653	3	-
015	Simoboyo	1.291	3	-
016	Kalipadang	587	2	-
017	Karangankidul	568	2	-
018	Munggugebang	570	2	-
019	Banter	529	2	-
020	Metatu	1.026	2	-
021	Jogodalu	909	3	-
022	Punduttrate	562	3	-
023	Jatirembe	612	2	-
	Jumlah	12.956	35	-

Sumber Data : Kantor PLN

Tabel 4.3
**Jumlah Rumah Tangga Menurut Penggunaan Bahan Bakar
 Untuk Memasak Tahun 2007**

Kode Desa	Desa/Kelurahan	Kayu Bakar/ Arang	Minyak Tanah	Listrik/ Gas
(1)	(2)	(3)	(4)	(5)
001	Lundo	291	253	2
002	Balungtungjung	179	51	2
003	Balongmojo	248	101	2
004	Bulangkulon	303	129	2
005	Sedapurklagen	145	156	1
006	Deliksumber	248	213	2
007	Kedungrukem	244	248	6
008	Munggugianti	172	209	2
009	Bengkelolor	203	80	2
010	Gluranpploso	279	96	2
011	Bulurejo	396	410	21
012	Dermo	131	142	2
013	Keedungsekar	465	217	3
014	Klampok	276	373	7
015	Simoboyo	613	664	17
016	Kalipadang	218	369	4
017	Karangankidul	339	228	3
018	Munggugebang	419	147	6
019	Banter	231	297	3
020	Metatu	625	387	16
021	Jogodalu	501	410	1
022	Punduttrate	243	320	2
023	Jatirembe	301	311	2
	Jumlah	7.070	5.811	110

Sumber Data : Kantor Kecamatan Benjeng

Tabel 4.4
**Jumlah Rumah Tangga Menurut Penggunaan Sumber Air Minum
 Untuk Memasak Tahun 2007**

Kode Desa	Desa/Kelurahan	PDAM/ Ledeng	Sumur/ Pompa	Mata air	Sungai/ Telaga	Perigi
(1)	(2)	(3)	(4)	(5)	(6)	(7)
001	Lundo	-	120	-	426	-
002	Balungtungjung	-	22	-	210	-
003	Balongmojo	-	67	-	284	-
004	Bulangkulon	-	53	-	381	-
005	Sedapurklagen	-	128	-	174	-
006	Deliksumber	-	70	-	393	-
007	Kedungrukem	-	95	-	403	-
008	Munggugianti	-	46	-	337	-
009	Bengkelolor	-	59	-	226	-
010	Gluranpploso	-	21	-	356	-
011	Bulurejo	-	166	-	661	-
012	Dermo	-	32	-	243	-
013	Keedungsekar	-	57	-	628	-
014	Klampok	-	105	-	551	-
015	Simoboyo	-	468	-	826	-
016	Kalipadang	-	51	-	540	-
017	Karangankidul	-	45	-	525	-
018	Munggugebang	-	59	-	513	-
019	Banter	-	36	-	495	-
020	Metatu	-	96	-	932	-
021	Jogodalu	-	89	-	823	-
022	Punduttrate	-	91	-	474	-
023	Jatirembe	-	17	-	597	-
	Jumlah	-	1.993	-	10.998	-

Sumber Data : Kantor Kecamatan Benjeng

Tabel 4.5
**Jumlah Penduduk Menurut Kelompok Umur
 Tahun 2007**

Kode Desa	Desa/Kelurahan	Umur								Jumlah
		0-6	7-12	13-15	16-19	20-29	30-39	40-49	>50	
(1)	(2)	(3)	(4)	(5)	(6)	(7)	(8)	(9)	(10)	(11)
001	Lundo	152	232	124	87	322	519	502	523	2.461
002	Balungtunjung	165	141	112	94	121	210	184	197	1.224
003	Balongmojo	392	135	119	176	164	199	217	343	1.745
004	Bulangkulon	282	284	295	284	346	362	296	366	2.515
005	Sedapurklagen	177	214	212	230	154	217	232	211	1.645
006	Deliksumber	228	322	282	295	285	265	294	683	2.653
007	Kedungrukem	330	410	322	219	215	277	312	424	2.508
008	Munggugianti	138	159	187	184	234	325	278	324	1.829
009	Bengkelolor	94	131	179	187	184	166	272	177	1.389
010	Gluranpploso	137	149	145	149	232	325	275	324	1.737
011	Bulurejo	285	462	339	393	387	515	436	686	3.504
012	Dermo	218	126	128	124	135	131	170	311	1.344
013	Keedungsekar	422	225	209	225	411	486	377	697	3.052
014	Klampok	277	269	139	206	412	545	536	480	2.863
015	Sirnoboyo	740	510	539	531	435	578	693	791	4.816
016	Kalipadang	194	244	222	235	620	472	640	390	3.016
017	Karangankidul	177	296	138	149	327	536	523	543	2.689
018	Munggugebang	150	262	268	332	382	217	454	455	2.520
019	Banter	257	235	332	211	176	313	422	430	2.375
020	Metatu	783	676	369	325	373	355	664	814	4.360
021	Jogodalu	512	521	279	350	376	393	433	620	3.484
022	Punduttrate	259	287	310	262	396	365	368	404	2.651
023	Jatirembe	170	244	134	89	266	505	463	594	2.465
	Jumlah	6.538	6.534	5.383	5.335	6.954	8.273	9.039	10.787	58.844

Sumber Data : Mantri Statistik

Tabel 4.6
**Jumlah Sekolah Umum Menurut Jenis Sekolah
 Tahun 2007**

Kode Desa	Desa/Kelurahan	Negeri					Swasta				
		TK	SD	SLP	SLA	PT	TK	SD	SLP	SLA	PT
(1)	(2)	(3)	(4)	(5)	(6)	(7)	(8)	(9)	(10)	(11)	(12)
001	Lundo	-	2	-	-	-	1	-	-	-	-
002	Balungtunjung	-	1	-	-	-	1	-	-	-	-
003	Balongmojo	-	1	1	-	-	1	-	-	-	-
004	Bulangkulon	-	1	-	-	-	1	-	-	-	-
005	Sedapurklagen	-	1	-	-	-	1	-	-	-	-
006	Deliksumber	-	2	-	-	-	1	-	-	-	-
007	Kedungrukem	-	1	-	-	-	2	-	1	-	-
008	Munggugianti	-	2	-	-	-	1	-	1	3	1
009	Bengelolor	-	1	-	-	-	1	-	-	-	-
010	Gluranpploso	-	1	-	-	-	1	-	-	-	-
011	Bulurejo	-	1	-	-	-	3	1	1	1	-
012	Dermo	-	1	1	-	-	1	-	-	-	-
013	Keedungsekar	-	1	-	-	-	1	-	-	-	-
014	Klampok	-	2	-	-	-	3	-	-	-	-
015	Simoboyo	-	2	-	-	-	3	1	-	-	-
016	Kalipadang	-	1	-	-	-	2	-	-	-	-
017	Karangankidul	-	2	-	-	-	1	-	-	-	-
018	Munggugebang	-	2	-	-	-	1	1	-	-	-
019	Banter	-	1	-	-	-	2	-	-	-	-
020	Metatu	-	1	-	-	-	1	-	-	-	-
021	Jogodalu	-	1	-	-	-	1	-	1	1	-
022	Punduttrate	-	1	-	-	-	2	-	1	1	-
023	Jatirembe	-	1	-	-	-	2	-	-	-	-
	Jumlah	-	30	2	-	-	34	3	5	5	1

Sumber Data : Dinas P Dan K

Tabel .4.7
**Jumlah Sekolah Islam Menurut Jenis Sekolah
 Tahun 2007**

Kode Desa	Desa/Kelurahan	Negeri				Swasta					
		MI	MTs	MA	PT	RA	MI	MTs	MA	PT	Ponpes
(1)	(2)	(3)	(4)	(5)	(6)	(7)	(8)	(9)	(10)	(11)	(12)
001	Lundo	-	-	-	-	-	-	-	-	-	-
002	Balungtungjung	-	-	-	-	-	-	1	-	-	-
003	Balongmojo	-	-	-	-	1	1	-	-	-	-
004	Bulangkulon	-	-	-	-	1	1	-	-	-	-
005	Sedapurklagen	-	-	-	-	-	-	-	-	-	-
006	Deliksumber	-	-	-	-	-	-	-	-	-	-
007	Kedungrukem	-	-	-	-	1	1	-	-	-	-
008	Munggugianti	-	-	-	-	-	-	-	-	-	-
009	Bengkelolor	-	-	-	-	-	-	-	-	-	-
010	Gluranpploso	-	-	-	-	-	-	-	-	-	-
011	Bulurejo	-	-	-	-	2	1	-	-	-	-
012	Dermo	-	-	-	-	-	-	-	-	-	-
013	Kedungsekar	1	-	-	-	1	1	2	1	-	-
014	Klampok	-	-	-	-	2	1	-	-	-	1
015	Sirnoboyo	-	-	-	-	1	1	-	-	-	-
016	Kalipadang	-	-	-	-	1	1	-	-	-	-
017	Karangankidul	-	-	-	-	-	-	-	-	-	-
018	Munggugebang	-	-	-	-	-	-	-	-	-	-
019	Banter	-	-	-	-	2	2	-	-	-	-
020	Metatu	-	1	1	-	2	3	-	-	-	-
021	Jogodalu	-	-	-	-	1	3	-	-	-	-
022	Punduttrate	-	-	-	-	1	1	-	-	-	1
023	Jatirembe	-	-	-	-	1	1	1	-	-	-
	Jumlah	1	1	1	-	17	18	4	1	-	2

Sumber Data : Dinas P Dan K

Tabel 4.8
**Jumlah Pemeluk Agama
 Tahun 2007**

Kode Desa	Desa/Kelurahan	Islam	Katolik	Protestan	Hindu	Budha
(1)	(2)	(3)	(4)	(5)	(6)	(7)
001	Lundo	2.428	25	-	-	-
002	Balungtungjung	956	264	-	-	-
003	Balongmojo	1.735	5	-	-	-
004	Bulangkulon	2.507	-	-	-	-
005	Sedapurklagen	1.640	-	-	-	-
006	Deliksumber	2.641	4	-	-	-
007	Kedungrukem	2.490	11	-	-	-
008	Munggugianti	1.811	12	-	-	-
009	Bengkelolor	1.384	-	-	-	-
010	Gluranpploso	1.732	-	-	-	-
011	Bulurejo	3.489	4	-	-	-
012	Dermo	1.340	-	-	-	-
013	Keedungsekar	3.043	-	-	-	-
014	Klampok	2.855	-	-	-	-
015	Simoboyo	4.693	108	-	-	-
016	Kalipadang	3.007	-	-	-	-
017	Karangankidul	2.676	4	-	-	-
018	Munggugebang	2.513	-	-	-	-
019	Banter	2.368	-	-	-	-
020	Metatu	4.347	-	-	-	-
021	Jogodalu	3.473	-	-	-	-
022	Punduttrate	2.643	-	-	-	-
023	Jatirembe	2.457	-	-	-	-
	Jumlah	58.228	438	-	-	-

Sumber Data : Kantor Urusan

Tabel 4.9
**Jumlah Tempat Peribadatan
 Tahun 2007**

Kode Desa	Desa/Kelurahan	Masjid	Surau/ Langgar	Gereja	Pura	Vihara
(1)	(2)	(3)	(4)	(5)	(6)	(7)
001	Lundo	3	6	-	-	-
002	Balungtungjung	2	1	1	-	-
003	Balongmojo	3	4	-	-	-
004	Bulangkulon	4	11	-	-	-
005	Sedapurklagen	2	1	-	-	-
006	Deliksumber	2	5	-	-	-
007	Kedungrukem	2	10	-	-	-
008	Munggugianti	1	4	-	-	-
009	Bengkelolor	1	2	-	-	-
010	Gluranpploso	3	3	-	-	-
011	Bulurejo	5	8	-	-	-
012	Dermo	1	2	-	-	-
013	Kedungsekar	4	10	-	-	-
014	Klampok	3	5	-	-	-
015	Simoboyo	6	5	-	-	-
016	Kalipadang	5	13	-	-	-
017	Karangankidul	4	2	-	-	-
018	Mungugebang	3	2	-	-	-
019	Banter	2	10	-	-	-
020	Metatu	3	8	-	-	-
021	Jogodalu	3	20	-	-	-
022	Punduttrate	3	6	-	-	-
023	Jatirembe	1	9	-	-	-
	Jumlah	66	147	1	-	-

Tabel 4.10
**Jumlah Nikah, Talak/Cerai dan Rujuk
 Tahun 2007**

Kode Desa	Desa/Kelurahan	Nikah	Talak/ Cerai	Rujuk	Jumlah
(1)	(2)	(3)	(4)	(5)	(6)
001	Lundo	25	-	-	25
002	Balungtunjung	15	-	-	15
003	Balongmojo	20	-	-	20
004	Bulangkulon	28	-	-	28
005	Sedapurklagen	16	-	-	16
006	Deliksumber	25	-	-	25
007	Kedungrukem	27	-	-	27
008	Munggugianti	18	-	-	18
009	Bengkelolor	15	-	-	15
010	Gluranpploso	16	-	-	16
011	Bulurejo	31	-	-	31
012	Dermo	13	-	-	13
013	Keedungsekar	39	-	-	39
014	Klampok	33	-	-	33
015	Sirnoboyo	34	-	-	34
016	Kalipadang	28	-	-	28
017	Karangankidul	20	-	-	20
018	Munggugebang	32	-	-	32
019	Banter	26	-	-	26
020	Metatu	57	-	-	57
021	Jogodalu	24	-	-	24
022	Punduttrate	27	-	-	27
023	Jatirembe	28	-	-	28
	Jumlah	597	-	-	597

Sumber Data : Kantor Urusan Agama

Tabel 4.11
**Jumlah Sarana Kesehatan
 Tahun 2007**

Kode Desa	Desa/Kelurahan	RSU	Puskesmas	Puskesmas Pemb.	Poli Klinik	Poli Des	RSB	RB	Prak-Dokter	Apo-tik	Prak. Dokter
(1)	(2)	(3)	(4)	(5)	(6)	(7)	(8)	(9)	(10)	(11)	(12)
001	Lundo	-	-	-	-	-	-	-	-	-	-
002	Balungtunjung	-	-	-	-	-	-	-	-	-	-
003	Balongmojo	-	-	1	-	-	-	-	1	-	-
004	Bulangkulon	-	-	-	-	-	-	-	-	-	-
005	Sedapurklagen	-	-	1	-	-	-	-	-	-	-
006	Deliksumber	-	-	-	-	-	-	-	-	-	-
007	Kedungrukem	-	-	-	-	-	-	-	-	-	-
008	Munggugianti	1	-	-	-	-	-	-	1	-	-
009	Bengkelolor	-	-	-	-	-	-	-	-	-	-
010	Gluranpploso	-	-	-	-	-	-	-	-	-	-
011	Bulurejo	-	1	-	-	-	-	-	2	-	-
012	Dermo	-	-	-	-	-	-	-	-	-	-
013	Keedungsekar	-	-	-	-	-	-	-	-	-	-
014	Klampok	-	-	-	-	-	-	-	-	-	-
015	Sirnoboyo	-	-	-	-	-	-	-	-	-	-
016	Kalipadang	-	-	-	-	-	-	-	-	-	-
017	Karangankidul	-	-	1	-	-	-	-	-	-	-
018	Mungguembang	-	-	1	-	-	-	-	-	-	-
019	Banter	-	-	-	-	1	-	-	-	-	-
020	Metatu	-	1	-	-	-	-	-	1	-	-
021	Jogodalu	-	-	-	-	-	-	-	-	-	-
022	Punduttrate	-	-	-	-	-	-	-	-	-	-
023	Jatirembe	-	-	-	-	-	-	-	-	-	-
	Jumlah	1	2	4	-	1	-	-	5	-	-

Sumber Data : Puskesmas

Tabel 4.12
**Jumlah Tenaga Kesehatan
 Tahun 2007**

Kode Desa	Desa/Kelurahan	Dokter	Paramedis	Bidan	Dukun Beranak
(1)	(2)	(3)	(4)	(5)	(6)
001	Lundo	-	-	1	1
002	Balungtungjung	-	-	1	1
003	Balongmojo	1	-	1	1
004	Bulangkulon	-	-	1	-
005	Sedapurklagen	-	1	1	-
006	Deliksumber	-	-	1	1
007	Kedungrukem	-	-	2	-
008	Munggugianti	1	1	1	1
009	Bengkelolor	-	-	1	-
010	Gluranpploso	-	1	1	-
011	Bulurejo	1	2	2	-
012	Dermo	-	-	1	1
013	Keedungsekar	-	-	1	1
014	Klampok	-	2	2	1
015	Simoboyo	-	-	1	1
016	Kalipadang	-	-	2	1
017	Karangankidul	-	-	1	1
018	Munggugebang	-	-	1	1
019	Banter	-	-	1	2
020	Metatu	1	1	1	2
021	Jogodalu	-	-	1	3
022	Punduttrate	-	1	1	1
023	Jatirembe	-	-	1	1
	Jumlah	5	9	22	21

Sumber Data : Puskesmas

Tabel 4.13
**Jumlah Peserta KB Menurut Alat Kontrasepsi yang Digunakan
 Tahun 2007**

Kode Desa	Desa/Kelurahan	IUD/ Spiral	Pil	Suntik	Susuk	Kondom	MOP	MOW
(1)	(2)	(3)	(4)	(5)	(6)	(7)	(8)	(9)
001	Lundo	27	256	201	40	-	-	21
002	Balungtungjung	9	39	101	56	-	2	14
003	Balongmojo	23	34	216	42	-	-	31
004	Bulangkulon	53	146	128	76	-	-	31
005	Sedapurklagen	44	34	154	37	-	-	54
006	Deliksumber	42	142	164	65	-	-	57
007	Kedungrukem	44	79	142	53	-	1	70
008	Munggugianti	35	62	153	25	-	-	42
009	Bengkelolor	6	114	149	12	-	3	12
010	Gluranpploso	15	66	142	31	-	-	34
011	Bulurejo	19	118	413	32	-	3	56
012	Dermo	11	27	106	34	-	1	26
013	Keedungsekar	6	24	344	88	-	-	39
014	Klampok	38	71	365	67	-	5	36
015	Simoboyo	36	74	481	69	-	8	51
016	Kalipadang	22	52	316	102	-	-	68
017	Karangankidul	24	112	330	79	-	2	18
018	Munggugebang	21	118	321	97	-	-	20
019	Banter	12	109	204	87	-	1	16
020	Metatu	37	92	489	129	-	1	52
021	Jogodalu	15	73	571	13	-	2	18
022	Punduttrate	15	116	256	64	-	-	13
023	Jatirembe	22	120	406	20	-	5	11
	Jumlah	576	2.078	6.152	1.318	-	34	790

Sumber Data : PLKB

Tabel 4.14
**Jumlah Peserta KB Menurut Jalur Pelayanan KB
 Tahun 2007**

Kode Desa	Desa/Kelurahan	Pemerintah	Swasta	Jumlah
(1)	(2)	(3)	(4)	(5)
001	Lundo	-	-	-
002	Balungtunjung	-	-	-
003	Balongmojo	-	-	-
004	Bulangkulon	-	-	-
005	Sedapurklagen	-	-	-
006	Deliksumber	-	-	-
007	Kedungrukem	-	-	-
008	Munggugianti	-	-	-
009	Bengkelolor	-	-	-
010	Gluranpploso	-	-	-
011	Bulurejo	-	-	-
012	Dermo	-	-	-
013	Keedungsekar	-	-	-
014	Klampok	-	-	-
015	Sirnoboyo	-	-	-
016	Kalipadang	-	-	-
017	Karangankidul	-	-	-
018	Munggugebang	-	-	-
019	Banter	-	-	-
020	Metatu	-	-	-
021	Jogodalu	-	-	-
022	Punduttrate	-	-	-
023	Jatirembe	-	-	-
	Jumlah	-	-	-

Sumber Data : Kantor Kecamatan Benjeng

Tabel 4.15
**Jumlah Pasangan Usia Subur (PUS) Menurut Umur Istri
 Tahun 2007**

Kode Desa	Desa/Kelurahan	Dibawah 20 Tahun	20 - 29 Tahun	30 Tahun Keatas	Jumlah
(1)	(2)	(3)	(4)	(5)	(6)
001	Lundo	-	-	-	-
002	Balungtungjung	-	-	-	-
003	Balongmojo	-	-	-	-
004	Bulangkulon	-	-	-	-
005	Sedapurklagen	-	-	-	-
006	Deliksumber	-	-	-	-
007	Kedungrukem	-	-	-	-
008	Munggugianti	-	-	-	-
009	Bengkelolor	-	-	-	-
010	Gluranpploso	-	-	-	-
011	Bulurejo	-	-	-	-
012	Dermo	-	-	-	-
013	Keedungsekar	-	-	-	-
014	Klompok	-	-	-	-
015	Simoboyo	-	-	-	-
016	Kalipadang	-	-	-	-
017	Karangankidul	-	-	-	-
018	Mungugebang	-	-	-	-
019	Banter	-	-	-	-
020	Metatu	-	-	-	-
021	Jogodalu	-	-	-	-
022	Punduttrate	-	-	-	-
023	Jatirembe	-	-	-	-
	Jumlah	-	-	-	-

Sumber Data : Kantor Kecamatan Benjeng

Tabel 4.16
**Jumlah Pasangan Usia Subur (PUS) Bukan Peserta KB
 Tahun 2007**

Kode Desa	Desa/Kelurahan	Hamil	Ingin Anak Segera	Tidak Hamil	
				Ingin Anak ditunda	Tidak Ingin Anak
(1)	(2)	(3)	(4)	(5)	6
001	Lundo	-	-	-	-
002	Balungtungjung	-	-	-	-
003	Balongmojo	-	-	-	-
004	Bulangkulon	-	-	-	-
005	Sedapurklagen	-	-	-	-
006	Deliksumber	-	-	-	-
007	Kedungrukem	-	-	-	-
008	Munggugianti	-	-	-	-
009	Bengkelolor	-	-	-	-
010	Gluranpploso	-	-	-	-
011	Bulurejo	-	-	-	-
012	Dermo	-	-	-	-
013	Keedungsekar	-	-	-	-
014	Klampok	-	-	-	-
015	Sirnoboyo	-	-	-	-
016	Kalipadang	-	-	-	-
017	Karangankidul	-	-	-	-
018	Munggugebang	-	-	-	-
019	Banter	-	-	-	-
020	Metatu	-	-	-	-
021	Jogodalu	-	-	-	-
022	Punduttrate	-	-	-	-
023	Jatirembe	-	-	-	-
Jumlah		-	-	-	-

Sumber Data : Kantor Kecamatan Benjeng

Tabel 4.17
**Jumlah Keluarga dan Pentahapan Keluarga Sejahtera
 Tahun 2007**

Kode Desa	Desa/Kelurahan	Jumlah KK	Tahapan Keluarga Sejahtera				
			Pra Sejahtera	S. I	S.II	S.III	S.IIIPlus
(1)	(2)	(3)	(4)	(5)	(6)	(7)	(8)
001	Lundo	772	429	170	81	92	-
002	Balungtunjung	302	179	34	6	76	7
003	Balongmojo	455	147	102	102	104	-
004	Bulangkulon	684	237	40	259	143	5
005	Sedapurklagen	464	194	124	2	143	1
006	Deliksumber	672	431	50	41	143	7
007	Kedungrukem	674	279	46	145	204	-
008	Munggugianti	551	193	115	56	187	-
009	Bengelolor	385	116	105	91	68	5
010	Gluranpploso	435	152	119	96	64	4
011	Bulurejo	1.012	94	353	364	196	5
012	Dermo	359	117	100	30	112	-
013	Keedungsekar	926	403	102	16	362	43
014	Klampok	906	237	122	168	374	5
015	Sirnoboyo	1.310	476	268	156	306	104
016	Kalipadang	782	238	208	76	240	20
017	Karangankidul	751	228	70	3	276	174
018	Munggugebang	780	432	53	131	160	4
019	Banter	588	125	114	173	172	4
020	Metatu	1.217	517	151	264	273	12
021	Jogodalu	1.059	470	119	55	410	5
022	Pundutrate	704	229	126	69	243	37
023	Jatirembe	680	159	97	250	174	-
	Jumlah	16.468	6.082	2.788	2.634	4.522	442

Sumber Data : Kantor Kec & L

Tabel 4.18
**Jumlah Peserta KB Menurut Alat Kontrasepsi yang digunakan
 Tahun 2007**

Kode Desa	Desa/Kelurahan	IUD/ Spiral	Pil	Suntik	Susuk	Kondom	MOP	MOW
(1)	(2)	(3)	(4)	(5)	(6)	(7)	(8)	(9)
001	Lundo	27	256	201	40	-	-	21
002	Balungtungjung	9	39	101	56	-	2	14
003	Balongmojo	23	34	216	42	-	-	31
004	Bulangkulon	53	146	128	76	-	-	31
005	Sedapurklagen	44	34	154	37	-	-	54
006	Deliksumber	42	142	164	65	-	-	57
007	Kedungrukem	44	79	142	53	-	1	70
008	Munggugianti	35	62	153	25	-	-	42
009	Bengkelolor	6	114	149	12	-	3	12
010	Gluranpploso	15	66	142	31	-	-	34
011	Bulurejo	19	118	413	32	-	3	56
012	Dermo	11	27	106	34	-	1	26
013	Keedungsekar	6	24	344	88	-	-	39
014	Klampok	38	71	365	67	-	5	36
015	Sirnoboyo	36	74	481	69	-	8	51
016	Kalipadang	22	52	316	102	-	-	68
017	Karangankidul	24	112	330	79	-	2	18
018	Munggugebang	21	118	321	97	-	-	20
019	Banter	12	109	204	87	-	1	16
020	Metatu	37	92	489	129	-	1	52
021	Jogodalu	15	73	571	13	-	2	18
022	Punduttrate	15	116	256	64	-	-	13
023	Jatirembe	22	120	406	20	-	5	11
	Jumlah	576	2.078	6.152	1.318	-	34	790

Sumber Data : PLKB

Tabel 4.19
**Jumlah Keluarga Sejahtera Tahap Sejahtera I
 Menurut Alasan Ekonomi dan Bukan Ekonomi Tahun 2007**

Kode Desa	Desa/Kelurahan	Alasan		Jumlah
		Ekonomi	Bukan Ekonomi	
(1)	(2)	(3)	(4)	(5)
001	Lundo	-	-	-
002	Balungtunjung	-	-	-
003	Balongmojo	-	-	-
004	Bulangkulon	-	-	-
005	Sedapurklagen	-	-	-
006	Deliksumber	-	-	-
007	Kedungrukem	-	-	-
008	Munggugianti	-	-	-
009	Bengkelolor	-	-	-
010	Gluranpploso	-	-	-
011	Bulurejo	-	-	-
012	Dermo	-	-	-
013	Keedungsekar	-	-	-
014	Klampok	-	-	-
015	Sirnoboyo	-	-	-
016	Kalipadang	-	-	-
017	Karangankidul	-	-	-
018	Munggugebang	-	-	-
019	Banter	-	-	-
020	Metatu	-	-	-
021	Jogodalu	-	-	-
022	Punduttrate	-	-	-
023	Jatirembe	-	-	-
Jumlah		-	-	-

Sumber Data : Kantor Kecamatan Benjeng

5. TELEKOMUNIKASI

<http://gresikkab.bps.go.id>

Tabel 5
**Jumlah Sarana dan Alat Komunikasi
 Tahun 2007**

Kode Desa	Desa/Kelurahan	Kantor Pos	Psw Radio	Psw Televisi	Psw Telepon	Wartel
(1)	(2)	(3)	(4)	(5)	(6)	(7)
001	Lundo	-	431	419	8	1
002	Balungtungjung	-	201	196	9	1
003	Balongmojo	-	312	317	15	1
004	Bulangkulon	-	389	378	16	2
005	Sedapurklagen	-	269	294	9	1
006	Deliksumber	-	364	391	12	1
007	Kedungrukem	-	459	397	33	3
008	Munggugianti	-	308	294	27	4
009	Bengkelolor	-	241	211	18	1
010	Gluranpploso	-	317	347	9	1
011	Bulurejo	-	810	798	62	5
012	Dermo	-	249	217	13	1
013	Keedungsekar	-	517	502	21	1
014	Klampok	-	560	612	28	1
015	Simoboyo	-	1.011	983	41	2
016	Kalipadang	-	489	458	13	1
017	Karangankidul	-	461	460	12	1
018	Munggugebang	-	459	249	9	-
019	Banter	-	468	469	15	1
020	Metatu	-	986	876	51	3
021	Jogodalu	-	873	871	8	4
022	Punduttrate	-	461	473	16	1
023	Jatirembe	-	594	521	19	2
	Jumlah		11.229	10.733	464	39

Sumber Data : Kantor Telkom

6. PERTANIAN

<http://gresikkab.bps.go.id>

Tabel 6.1
**Luas Tanah Sawah Menurut Jenis Irigasi
 Tahun 2007**

Kode Desa	Desa/Kelurahan	Tadah Hujan	Irigasi Teknis	Irigasi 1/2 Teknis	Irigasi Sederhana	Jumlah
(1)	(2)	(3)	(4)	(5)	(6)	(7)
001	Lundo	149,00	-	-	-	149,00
002	Balungtungjung	83,00	-	-	-	83,00
003	Balongmojo	85,28	-	-	15,00	100,28
004	Bulangkulon	160,22	-	-	-	160,22
005	Sedapurklagen	78,02	-	-	3,00	81,02
006	Deliksumber	98,00	-	-	2,00	100,00
007	Kedungrukem	93,08	-	-	7,00	100,00
008	Munggugianti	90,28	-	-	-	90,28
009	Bengkelolor	60,08	-	-	-	60,08
010	Gluranpploso	150,02	-	-	-	150,02
011	Bulurejo	86,10	-	-	-	86,10
012	Dermo	56,15	-	-	-	56,15
013	Keedungsekar	125,05	-	-	-	125,05
014	Klampok	125,10	-	-	-	125,10
015	Simoboyo	144,12	-	-	-	144,12
016	Kalipadang	205,10	-	-	-	205,10
017	Karangankidul	172,05	-	-	-	172,05
018	Munggugebang	251,05	-	-	-	251,05
019	Banter	256,12	-	-	50,00	306,12
020	Metatu	241,18	-	-	50,00	291,18
021	Jogodalu	575,18	-	-	110,00	685,18
022	Punduttrate	223,02	-	-	50,00	273,02
023	Jatirembe	327,10	-	-	20,00	347,10
	Jumlah	3.834,30	-	-	307,00	4.141,30

Sumber Data : Mantri Pertanian

Tabel 6.2
**Luas Panen dan Produksi Padi
 Tahun 2007**

Kode Desa	Desa/Kelurahan	Padi Sawah		Padi Ladang	
		Luas (Ha)	Prod. (Ton)	Luas (Ha)	Prod. (Ton)
(1)	(2)	(3)	(4)	(5)	(6)
001	Lundo	238,00	1.558,90	-	-
002	Balungtungjung	132,00	864,60	-	-
003	Balongmojo	165,00	1.080,75	-	-
004	Bulangkulon	256,00	1.676,80	-	-
005	Sedapurklagen	120,00	786,00	-	-
006	Deliksumber	164,00	1.074,20	-	-
007	Kedungrukem	152,00	995,60	-	-
008	Munggugianti	144,00	943,20	-	-
009	Bengelolor	97,00	635,35	-	-
010	Gluranpploso	262,00	1.716,10	-	-
011	Bulurejo	128,00	838,40	-	-
012	Dermo	98,00	641,90	-	-
013	Keedungsekar	211,00	1.382,05	-	-
014	Klampok	215,00	1.408,25	-	-
015	Simoboyo	227,00	1.486,85	-	-
016	Kalipadang	338,00	2.213,90	-	-
017	Karangankidul	282,00	1.847,10	-	-
018	Munggugebang	413,00	2.705,15	-	-
019	Banter	432,00	2.829,60	-	-
020	Metatu	401,00	2.626,55	-	-
021	Jogodalu	911,00	5.967,05	-	-
022	Punduttrate	426,00	2.790,30	-	-
023	Jatirembe	562,00	3.681,10	-	-
	Jumlah	6.374,00	41.749,70	-	-

Sumber Data : Mantri Pertanian

Tabel 6.3
**Luas Panen dan Produksi Jagung
 Tahun 2007**

Kode Desa	Desa/Kelurahan	Luas (Ha)	Produksi (Ton)	Keterangan
(1)	(2)	(3)	(4)	(5)
001	Lundo	82,00	184,50	
002	Balungtungjung	54,00	137,70	
003	Balongmojo	49,00	124,95	
004	Bulangkulon	92,00	234,60	
005	Sedapurklagen	35,00	89,25	
006	Deliksumber	75,00	191,25	
007	Kedungrukem	55,00	140,25	
008	Munggugianti	46,00	117,30	
009	Bengkelolor	42,00	107,10	
010	Gluranpploso	92,00	234,60	
011	Bulurejo	25,50	65,03	
012	Dermo	20,00	51,00	
013	Keedungsekar	35,00	89,25	
014	Klampok	48,00	122,40	
015	Simoboyo	67,00	170,85	
016	Kalipadang	82,00	209,10	
017	Karangankidul	91,00	232,05	
018	Munggugebang	97,00	247,35	
019	Banter	5,50	14,03	
020	Metatu	4,50	11,48	
021	Jogodalu	12,50	31,88	
022	Punduttrate	2,50	6,38	
023	Jatirembe	1,50	3,83	
	Jumlah	1.114,00	2.840,70	

Sumber Data : Mantri Pertanian

Tabel 6.4
**Luas Panen dan Produksi Kedelai
 Tahun 2007**

Kode Desa	Desa/Kelurahan	Luas (Ha)	Produksi (Ton)	Keterangan
(1)	(2)	(3)	(4)	(5)
001	Lundo	2,00	1,50	
002	Balungtungjung	1,50	1,13	
003	Balongmojo	2,50	1,88	
004	Bulangkulon	1,50	1,13	
005	Sedapurklagen	1,50	1,13	
006	Deliksumber	2,50	1,88	
007	Kedungrukem	1,25	0,94	
008	Munggugianti	1,00	0,75	
009	Bengelolor	1,50	1,13	
010	Gluranpposo	2,50	1,88	
011	Bulurejo	0,50	0,38	
012	Dermo	1,50	1,13	
013	Keedungsekar	2,50	1,88	
014	Klampok	1,50	1,13	
015	Simoboyo	2,00	1,50	
016	Kalipadang	1,50	1,13	
017	Karangankidul	2,50	1,88	
018	Munggugebang	1,50	1,13	
019	Banter	2,50	1,88	
020	Metatu	1,50	1,13	
021	Jogodalu	1,50	1,13	
022	Punduttrate	-	-	
023	Jatirembe	-	-	
	Jumlah	36,75	27,56	

Sumber Data : Mantri Pertanian

Tabel 6.5
**Luas Panen dan Produksi Kacang Tanah
 Tahun 2007**

Kode Desa	Desa/Kelurahan	Luas (Ha)	Produksi (Ton)	Keterangan
(1)	(2)	(3)	(4)	(5)
001	Lundo	0,50	0,40	
002	Balungtungjung	0,50	0,40	
003	Balongmojo	0,25	0,20	
004	Bulangkulon	1,00	0,80	
005	Sedapurklagen	0,50	0,40	
006	Deliksumber	1,00	0,80	
007	Kedungrukem	0,25	0,20	
008	Munggugianti	0,25	0,20	
009	Bengkelolor	1,50	1,20	
010	Gluranpploso	1,00	0,80	
011	Bulurejo	0,25	0,20	
012	Dermo	0,25	0,20	
013	Keedungsekar	0,50	0,40	
014	Klampok	0,50	0,40	
015	Simoboyo	0,50	0,40	
016	Kalipadang	1,00	0,80	
017	Karangankidul	0,50	0,40	
018	Munggugebang	0,25	0,20	
019	Banter	-	-	
020	Metatu	-	-	
021	Jogodalu	-	-	
022	Punduttrate	-	-	
023	Jatirembe	-	-	
	Jumlah	10,50	8,40	

Sumber Data : Mantri Pertanian

Tabel 6.6
**Luas Panen dan Produksi Kacang Hijau
 Tahun 2007**

Kode Desa	Desa/Kelurahan	Luas (Ha)	Produksi (Ton)	Keterangan
(1)	(2)	(3)	(4)	(5)
001	Lundo	11,00	8,25	
002	Balungtungjung	4,00	3,00	
003	Balongmojo	12,00	9,00	
004	Bulangkulon	9,00	6,75	
005	Sedapurklagen	4,00	3,00	
006	Deliksumber	7,00	5,25	
007	Kedungrukem	5,00	3,75	
008	Munggugianti	6,00	4,50	
009	Bengkelolor	4,50	3,38	
010	Gluranpploso	6,50	4,88	
011	Bulurejo	2,00	1,50	
012	Dermo	2,50	1,88	
013	Keedungsekar	6,00	4,50	
014	Klampok	4,00	3,00	
015	Simoboyo	7,50	5,63	
016	Kalipadang	6,50	4,88	
017	Karangankidul	11,50	8,63	
018	Munggugebang	13,50	10,13	
019	Banter	-	-	
020	Metatu	1,50	1,13	
021	Jogodalu	2,50	1,88	
022	Punduttrate	0,50	0,38	
023	Jatirembe	0,50	0,38	
	Jumlah	127,50	95,63	

Sumber Data : Mantri Pertanian

Tabel 6.7
**Luas Panen dan Produksi Ketela Pohon
 Tahun 2007**

Kode Desa	Desa/Kelurahan	Luas (Ha)	Produksi (Ton)	Keterangan
(1)	(2)	(3)	(4)	(5)
001	Lundo	0,50	12,50	-
002	Balungtungjung	1,00	25,00	
003	Balongmojo	1,00	25,00	
004	Bulangkulon	1,00	25,00	
005	Sedapurklagen	1,00	25,00	
006	Deliksumber	2,00	50,00	
007	Kedungrukem	0,50	12,50	
008	Munggugianti	0,50	12,50	
009	Bengkelolor	2,00	50,00	
010	Gluranpploso	2,00	50,00	
011	Bulurejo	1,00	25,00	
012	Dermo	1,00	25,00	
013	Keedungsekar	1,00	25,00	
014	Klampok	0,50	12,50	
015	Simoboyo	1,00	25,00	
016	Kalipadang	1,00	25,00	
017	Karangankidul	1,50	37,50	
018	Munggugebang	1,50	37,50	
019	Banter	0,50	12,50	
020	Metatu	1,50	37,50	
021	Jogodalu	1,50	37,50	
022	Punduttrate	0,50	12,50	
023	Jatirembe	0,50	12,50	
	Jumlah	24,50	612,50	

Sumber Data : Mantri Pertanian

Tabel 6.8
**Jumlah Populasi Ternak Besar
 Tahun 2007**

Kode Desa	Desa/Kelurahan	Sapi	Kerbau	Kuda	Kambing	Domba
(1)	(2)	(3)	(4)	(5)	(6)	(7)
001	Lundo	97	-	-	121	-
002	Balungtungjung	76	-	-	131	-
003	Balongmojo	52	-	-	75	-
004	Bulangkulon	189	-	-	112	-
005	Sedapurklagen	78	-	-	86	-
006	Deliksumber	66	-	1	69	-
007	Kedungrukem	37	-	-	34	-
008	Munggugianti	31	-	-	91	-
009	Bengkelolor	91	-	-	82	-
010	Gluranpploso	147	-	-	112	-
011	Bulurejo	14	-	-	54	-
012	Dermo	34	-	-	86	-
013	Keedungsekar	61	-	-	91	-
014	Klampok	29	-	-	64	-
015	Simoboyo	34	-	-	124	-
016	Kalipadang	69	-	-	64	-
017	Karangankidul	71	-	-	82	-
018	Munggugebang	63	-	-	46	-
019	Banter	19	-	-	82	-
020	Metatu	11	-	-	39	-
021	Jogodalu	67	-	-	81	-
022	Punduttrate	26	-	-	43	-
023	Jatirembe	25	-	-	39	-
	Jumlah	1.367	-	1	1.790	-

Sumber Data : Pemerintah De:

Tabel 6.9
**Jumlah Populasi Ternak Unggas
 Tahun 2007**

Kode Desa	Desa/Kelurahan	Ayam Kampung	Ayam Ras Petelor	Ayam Ras Pedaging	Itik/ Manila	Jumlah
(1)	(2)	(3)	(4)	(5)	(6)	(7)
001	Lundo	452	-	-	198	650
002	Balungtungjung	675	-	-	112	787
003	Balongmojo	974	-	-	98	1.072
004	Bulangkulon	812	-	-	154	966
005	Sedapurklagen	762	-	-	65	827
006	Deliksumber	493	-	-	51	544
007	Kedungrukem	512	4.000	18.000	234	22.746
008	Munggugianti	432	-	-	152	584
009	Bengkelolor	874	-	-	132	1.006
010	Gluranpploso	645	-	16.000	86	16.731
011	Bulurejo	801	-	-	76	877
012	Dermo	562	9.000	22.000	64	31.626
013	Keedungsekar	682	6.000	14.000	102	20.784
014	Klampok	456	-	-	182	638
015	Simoboyo	681	4.500	12.000	121	17.302
016	Kalipadang	873	6.500	18.500	146	26.019
017	Karangankidul	597	4.000	14.000	135	18.732
018	Munggugebang	721	17.000	8.000	72	25.793
019	Banter	654	-	8.000	139	8.793
020	Metatu	712	3.500	-	112	4.324
021	Jogodalu	654	2.500	14.500	186	17.840
022	Punduttrate	581	-	-	91	672
023	Jatirembe	489	-	12.000	185	12.674
	Jumlah	15.094	57.000	157.000	2.893	231.987

Sumber Data : Kantor Kecamatan Benjeng

7. INDUSTRI

<http://gresikkab.bps.go.id>

Tabel 7
Jumlah Industri
Tahun 2007

Kode Desa	Desa/Kelurahan	Ind. Kecil/ Keraj.RT	Industri Sedang	Industri Besar	Jumlah
(1)	(2)	(3)	(4)	(5)	(6)
001	Lundo	61	-	-	61
002	Balungtungjung	8	-	-	8
003	Balongmojo	36	-	-	36
004	Bulangkulon	6	-	-	6
005	Sedapurklagen	27	-	-	27
006	Deliksumber	47	-	-	47
007	Kedungrukem	215	-	-	215
008	Munggugianti	161	-	-	161
009	Bengkelolor	3	-	-	3
010	Gluranpploso	4	-	-	4
011	Bulurejo	21	-	-	21
012	Dermo	25	-	-	25
013	Kedungsekar	215	1	-	216
014	Klampok	39	6	-	45
015	Sirnoboyo	221	-	-	221
016	Kalipadang	8	-	-	8
017	Karangankidul	7	-	-	7
018	Mungugebang	52	-	-	52
019	Banter	12	-	-	12
020	Metatu	52	-	-	52
021	Jogodalu	219	-	-	219
022	Punduttrate	120	-	-	120
023	Jatirembe	45	-	-	45
	Jumlah	1.604	7	-	1.611

Sumber Data : Kantor Kecamatan Benjeng.

8. TRANSPORTASI

<http://gresikkab.bps.go.id>

Tabel 8.1
Panjang Jalan Desa (Km)
Tahun 2007

Kode Desa	Desa/Kelurahan	Jalan Aspal	Jalan Cor/Paving	Jalan diperkeras	Jalan Tanah	Jumlah
(1)	(2)	(3)	(4)	(5)	(6)	(7)
001	Lundo	-	1,00	7,50	-	7,50
002	Balungtungjung	-	4,50	0,50	-	5,00
003	Balongmojo	0,50	2,00	4,50	-	7,00
004	Bulangkulon	0,50	1,50	7,50	-	9,50
005	Sedapurklagen	-	0,50	5,00	-	5,50
006	Deliksumber	-	2,00	5,50	-	7,50
007	Kedungrukem	2,00	-	7,00	-	9,00
008	Munggugianti	1,50	-	3,00	-	4,50
009	Bengkelolor	-	1,00	3,50	-	4,50
010	Gluranpploso	2,00	0,50	2,50	-	5,00
011	Bulurejo	4,00	4,35	-	-	8,35
012	Dermo	1,00	1,00	2,50	-	4,50
013	Kedungsekar	1,75	-	3,50	-	5,25
014	Klampok	2,50	1,60	4,40	-	6,00
015	Simoboyo	1,00	2,50	6,00	-	9,50
016	Kalipadang	0,50	2,50	2,50	-	5,50
017	Karangankidul	-	2,00	6,00	-	8,00
018	Munggugebang	-	0,40	3,50	0,50	4,40
019	Banter	2,50	0,50	4,00	-	7,00
020	Metatu	4,00	1,50	4,00	-	9,50
021	Jogodalu	0,50	1,00	6,00	1,00	8,50
022	Punduttrate	3,50	0,50	3,00	-	7,00
023	Jatirembe	3,00	0,50	3,00	-	6,50
	Jumlah	31	31	95	1.050	1.207

Sumber Data : Kantor Kecamatan Benjeng.

Tabel 8.2
**Jumlah Kendaraan Bermotor
 Tahun 2007**

Kode Desa	Desa/Kelurahan	Bus	Truk	Pick up	Sedan	Colt	Sepeda Motor
(1)	(2)	(3)	(4)	(5)	(6)	(7)	(8)
001	Lundo	-	1	1	-	2	312
002	Balungtungjung	-	1	1	-	2	147
003	Balongmojo	-	-	2	-	5	231
004	Bulangkulon	-	1	2	-	4	378
005	Sedapurklagen	-	-	1	-	2	213
006	Deliksumber	-	1	2	-	3	321
007	Kedungrukem	-	9	6	1	5	431
008	Munggugianti	-	4	2	1	4	267
009	Bengkelolor	-	1	-	-	2	159
010	Gluranpploso	-	1	2	-	2	264
011	Bulurejo	-	7	7	4	7	673
012	Dermo	-	1	2	-	2	187
013	Kedungsekar	6	4	3	2	6	597
014	Klampok	-	7	7	2	8	412
015	Simoboyo	-	4	5	1	4	982
016	Kalipadang	-	2	4	1	3	361
017	Karangankidul	-	1	4	1	4	412
018	Munggugebang	-	1	3	-	4	351
019	Banter	-	1	3	1	5	475
020	Metatu	-	24	7	4	9	769
021	Jogodalu	-	4	5	1	3	461
022	Punduttrate	-	4	3	1	5	354
023	Jatirembe	-	2	3	1	4	462
	Jumlah	6	81	75	21	95	9.219

Sumber Data : Kantor Kecamatan Benjeng.

Tabel 8.3
Jumlah Kendaraan Tidak Bermotor
Tahun 2007

Kode Desa	Desa/Kelurahan	Dokar	Cikar	Becak	Sepeda
(1)	(2)	(3)	(4)	(5)	(6)
001	Lundo	-	-	-	498
002	Balungtunjung	-	-	-	225
003	Balongmojo	-	-	-	339
004	Bulangkulon	-	-	4	453
005	Sedapurklagen	-	-	-	297
006	Deliksumber	1	-	4	456
007	Kedungrukem	-	-	3	574
008	Munggugianti	-	-	5	396
009	Bengkelolor	-	-	-	267
010	Gluranpploso	-	-	-	368
011	Bulurejo	-	-	2	863
012	Dermo	-	-	-	274
013	Kedungsekar	-	-	-	732
014	Klampok	-	-	2	658
015	Sirnoboyo	-	-	8	1.084
016	Kalipadang	-	-	-	527
017	Karangankidul	-	-	-	554
018	Munggugebang	-	-	-	576
019	Banter	-	-	-	519
020	Metatu	-	-	-	928
021	Jogodalu	-	-	-	892
022	Punduttrate	-	-	-	583
023	Jatirembe	-	-	-	631
	Jumlah	1	-	28	12.694

Sumber Data : Kantor Kecamatan Benjeng

9. KEUANGAN

<http://gresikkab.bps.go.id>

Tabel 9.1
Penerimaan Dana Pemberdayaan Pembangunan Desa/Kelurahan
di Kecamatan Benjeng Tahun 2004 - 2007

Kode Desa	Desa/Kelurahan	2004 (Rp. 000)	2005 (Rp. 000)	2006 (Rp. 000)	2007 (Rp. 000)
(1)	(2)	(3)	(4)	(5)	(6)
001	Lundo	12.000	12.000	111.920	97.013
002	Balungtungjung	12.000	12.000	86.060	88.947
003	Balongmojo	12.000	12.000	75.945	90.798
004	Bulangkulon	12.000	12.000	90.903	93.503
005	Sedapurklagen	12.000	12.000	73.715	88.524
006	Deliksumber	12.000	12.000	91.480	94.317
007	Kedungrukem	12.000	12.000	84.950	92.005
008	Munggugianti	12.000	12.000	83.811	90.910
009	Bengkelolor	12.000	12.000	81.133	89.239
010	Gluranpploso	12.000	12.000	85.357	91.920
011	Bulurejo	12.000	12.000	93.926	100.647
012	Dermo	12.000	12.000	81.969	83.343
013	Keedungsekar	12.000	12.000	93.217	93.314
014	Klampok	12.000	12.000	89.015	96.862
015	Sirnoboyo	12.000	12.000	177.670	109.784
016	Kalipadang	12.000	12.000	101.212	98.513
017	Karangankidul	12.000	12.000	84.853	93.066
018	Munggugebang	12.000	12.000	93.080	93.544
019	Banter	12.000	12.000	120.906	97.206
020	Metatu	12.000	12.000	116.566	114.492
021	Jogodalu	12.000	12.000	126.429	113.662
022	Punduttrate	12.000	12.000	96.311	97.707
023	Jatirembe	12.000	12.000	93.729	95.785
	Jumlah	276.000	276.000	2.234.157	2.205.101

Sumber Data : Kantor Kecamatan Benjeng

Tabel 9.2
**Penerimaan Keuangan Desa di Kecamatan Benjeng
 Tahun 2005 - 2007**

Kode Desa	Desa/Kelurahan	2005 (Rp. 000)	2006 (Rp. 000)	2007 (Rp. 000)
(1)	(2)	(4)	(5)	(5)
001	Lundo	266.865	287.670	282.106
002	Balungtungjung	95.337	146.360	141.997
003	Balongmojo	50.770	116.195	161.668
004	Bulangkulon	399.812	163.155	158.753
005	Sedapurklagen	90.396	134.565	154.769
006	Deliksumber	63.980	140.680	158.168
007	Kedungrukem	64.736	148.100	165.856
008	Munggugianti	-	124.661	-
009	Bengkelolor	76.750	127.333	146.689
010	Gluranpploso	69.522	184.557	151.500
011	Bulurejo		180.269	197.437
012	Dermo	49.172	114.649	126.623
013	Keedungsekar	70.664	148.667	151.427
014	Klampok	84.495	141.265	164.273
015	Sirnoboyo	76.100	218.370	299.434
016	Kalipadang	99.807	168.612	177.613
017	Karangankidul		127.333	216.906
018	Munggugebang	62.650	140.208	160.834
019	Banter	341.400	321.215	157.456
020	Metatu	75.976	177.016	358.532
021	Jogodalu	142.996	202.809	286.582
022	Punduttrate	344.433	422.947	364.037
023	Jatirembe	71.144	148.529	152.885
	Jumlah	2.597.005	4.085.165	4.335.545

Sumber Data : Kantor Kecamatan Benjeng

Tabel 9.3
**Penerimaan Swadaya Masyarakat untuk Menunjang Proyek
 Pembangunan Desa di Kecamatan Benjeng
 Tahun 2005 - 2007**

Kode Desa	Desa/Kelurahan	2005 (Rp. 000)	2006 (Rp. 000)	2007 (Rp. 000)
(1)	(2)	(4)	(5)	(5)
001	Lundo	40.930	40.475	110.000
002	Balungtungjung	46.800	12.000	12.000
003	Balongmojo	7.630	6.500	8.250
004	Bulangkulon	47.700	11.720	13.500
005	Sedapurklagen	32.400	6.000	20.245
006	Deliksumber	12.500	8.750	13.600
007	Kedungrukem	15.888	8.500	10.000
008	Munggugianti		6.500	11.000
009	Bengkelolor	11.750	8.000	9.250
010	Gluranpploso	18.350	8.000	8.000
011	Bulurejo		5.000	8.000
012	Dermo	6.370	3.500	5.500
013	Kedungsekar	16.000	11.900	4.000
014	Klampok	11.520	8.750	8.000
015	Sirnoboyo	33.450	50.750	57.000
016	Kalipadang	19.000	13.500	13.500
017	Karangankidul		4.000	12.000
018	Munggugebang	13.750	8.000	8.000
019	Banter	92.050	10.000	9.500
020	Metatu	8.250	8.500	8.500
021	Jogodalu	12.000	8.160	18.000
022	Punduttrate	-	160.000	20.000
023	Jatirembe	11.500	6.000	7.750
	Jumlah	457.838	414.505	395.595

Sumber Data : Kantor Kecamatan Benjeng

Tabel 9.4
Pengeluaran Rutin Desa di Kecamatan Benjeng
Tahun 2005 - 2007

Kode Desa	Desa/Kelurahan	2005 (Rp. 000)	2006 (Rp. 000)	2007 (Rp. 000)
(1)	(2)	(3)	(4)	(5)
001	Lundo	50.774	66.350	267.497
002	Balungtungjung	38.095	53.330	54.279
003	Balongmojo	32.650	43.710	76.799
004	Bulangkulon	49.520	64.790	58.578
005	Sedapurklagen	60.686	56.410	60.229
006	Deliksumber	42.890	50.020	74.658
007	Kedungrukem	31.366	58.130	51.329
008	Munggugianti		46.845	-
009	Bengkelolor	32.015	53.620	19.978
010	Gluranpploso	37.660	47.480	68.709
011	Bulurejo		93.223	30.700
012	Dermo	29.150	44.169	51.013
013	Keedungsekar	49.655	58.620	110.260
014	Klampok	42.495	56.540	72.191
015	Sirnobojo	25.412	45.380	59.128
016	Kalipadang	47.320	62.960	69.568
017	Karangankidul		49.720	52.740
018	Mungguembang	40.060	50.570	74.334
019	Banter	84.600	125.820	93.514
020	Metatu	49.940	61.530	271.255
021	Jogodalu	62.186	86.240	136.247
022	Punduttrate	59.233	87.616	50.662
023	Jatirembe	49.259	61.310	61.675
	Jumlah	914.966	1.424.383	1.865.343

Sumber Data : Kantor Kecamatan Benjeng

Tabel 9.5
**Pengeluaran Pembangunan Desa di Kecamatan Benjeng
 Tahun 2005 - 2007**

Kode Desa	Desa/Kelurahan	2005 (Rp. 000)	2006 (Rp. 000)	2007 (Rp. 000)
(1)	(2)	(3)	(4)	(5)
001	Lundo	216.019	221.320	219.149
002	Balungtungjung	57.242	93.029	25.784
003	Balongmojo	18.120	72.485	84.869
004	Bulangkulon	350.292	98.365	100.174
005	Sedapurklagen	29.710	78.155	93.490
006	Deliksumber	21.090	88.660	93.788
007	Kedungrukem	33.370	89.970	114.527
008	Munggugianti		77.816	45.267
009	Bengkelolor	44.735	73.713	89.339
010	Gluranpploso	31.862	137.077	82.791
011	Bulurejo		87.046	43.580
012	Dermo	20.122	70.480	75.610
013	Keedungsekar	21.009	90.047	41.167
014	Klampok	42.000	84.725	92.081
015	Sirnoboyo	50.688	172.990	170.305
016	Kalipadang	42.547	105.651	79.245
017	Karangankidul		77.615	71.100
018	Munggugebang	22.590	89.638	86.500
019	Banter	256.800	195.395	63.942
020	Metatu	25.036	115.486	271.612
021	Jogodalu	80.810	115.909	50.334
022	Punduttrate	285.200	335.331	285.322
023	Jatirembe	21.800	87.219	91.210
	Jumlah	1.671.042	2.658.122	2.371.186

Sumber Data : Kantor Kecamatan Benjeng

Tabel 9.6
Realisasi Penerimaan PBB di Wilayah Kecamatan Benjeng
Akhir Desember 2007

Kode Desa	Desa/Kelurahan	Target (Rp.)	Realisasi (Rp.)	Sisa (Rp.)	Keterangan (%)
(1)	(2)	(3)	(4)	(5)	(6)
001	Lundo	28.266.922	28.266.922	-	100%
002	Balungtungjung	13.974.227	13.974.227	-	100%
003	Balongmojo	21.159.889	21.159.889	-	100%
004	Bulangkulon	24.548.996	24.548.996	-	100%
005	Sedapurklagen	15.112.901	15.112.901	-	100%
006	Deliksumber	23.283.106	23.283.106	-	100%
007	Kedungrukem	33.619.711	33.619.711	-	100%
008	Munggugianti	29.680.283	29.680.283	-	100%
009	Bengkelolor	23.019.761	23.019.761	-	100%
010	Gluranpploso	23.123.022	23.123.022	-	100%
011	Bulurejo	27.648.992	27.648.992	-	100%
012	Dermo	12.878.759	12.878.759	-	100%
013	Keedungsekar	26.861.134	26.861.134	-	100%
014	Klampok	30.921.493	30.921.493	-	100%
015	Sirnobojo	36.811.716	36.811.716	-	100%
016	Kalipadang	40.113.531	40.113.531	-	100%
017	Karangankidul	38.696.766	38.696.766	-	100%
018	Munggebang	35.581.586	35.581.586	-	100%
019	Banter	41.796.232	41.796.232	-	100%
020	Metatu	48.964.768	48.964.768	-	100%
021	Jogodalu	78.100.108	78.100.108	-	100%
022	Punduttrate	42.224.068	42.224.068	-	100%
023	Jatirembe	46.141.176	46.141.176	-	100%
	Jumlah	742.529.147	742.529.147	-	100%

Sumber Data : Kantor Kecamatan Benjeng.