



Katalog No. :1102001.7571023

KECAMATAN DUMBO RAYA DALAM ANGKA 2013



**BADAN PUSAT STATISTIK
KOTA GORONTALO**

**KECAMATAN DUMBO RAYA
DALAM ANGKA
2013**

<http://gorontalokota.bps.go.id>

KECAMATAN DUMBO RAYA DALAM ANGKA 2013

Katalog BPS : 1102001.7571031

Ukuran Buku : 21 cm x 15 cm

Jumlah Halaman : xix + 105 Halaman

Naskah :

Seksi Neraca Wilayah dan Analisis Statistik

Gambar Kulit :

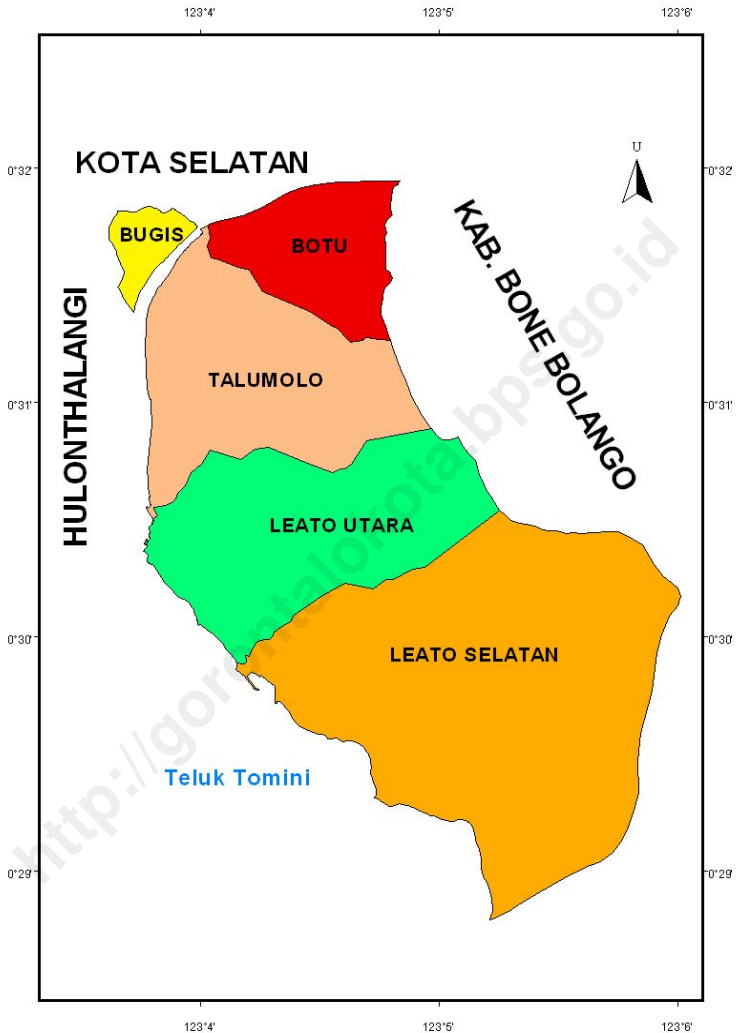
Seksi Integrasi Pengolahan dan Diseminasi Statistik

Diterbitkan oleh :

Badan Pusat Statistik Kota Gorontalo

Boleh dikutip dengan menyebutkan sumbernya

PETA KECAMATAN DUMBO RAYA



KATA PENGANTAR

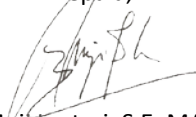
KECAMATAN DUMBO RAYA DALAM ANGKA 2013 merupakan seri publikasi tahunan yang menyajikan beragam jenis data yang bersumber dari BPS dan institusi lain. Publikasi ini memuat tentang keadaan geografi, pemerintahan, serta perkembangan kondisi sosial-geografi dan perekonomian di Kecamatan Dumbo Raya. Publikasi ini disajikan dalam bahasa Indonesia.

Publikasi ini dapat terwujud berkat bantuan dari berbagai pihak. Kepada semua pihak yang telah memberikan kontribusi, kami sampaikan penghargaan dan terimakasih. Mudah-mudahan statistik yang disajikan memberi manfaat bagi banyak pihak untuk berbagai keperluan. Kami mengharapkan tanggapan dan saran dari pengguna publikasi ini untuk perbaikan edisi yang akan datang.

Gorontalo, Juni 2013

Badan Pusat Statistik Kota Gorontalo

Kepala,



Muji Lestari, S.E, MA

DAFTAR ISI

	Halaman
Halaman Judul.....	i
Halaman Katalog.....	ii
Peta Kecamatan Dumbo Raya.....	iii
Kata Pengantar.....	v
Daftar Isi.....	vii
Daftar Tabel.....	ix
Daftar Gambar.....	xiii
Daftar Lampiran.....	xv
Penjelasan Umum.....	xvii
1 Keadaan Geografi.....	1
2 Pemerintahan.....	11
3 Penduduk.....	25
4 Sosial.....	35
4.1 Pendidikan.....	37
4.2 Kesehatan dan Keluarga Berencana.....	37
4.3 Agama.....	38
5 Pertanian.....	61
5.1 Tanaman Pangan.....	63
5.2 Peternakan.....	63
6 Transportasi dan Komunikasi.....	73
7 Perindustrian, Perdagangan dan Keuangan.....	79
8 Perbandingan Antar Kecamatan.....	91
Lampiran.....	99

<http://gorontalokota.bps.go.id>

DAFTAR TABEL

	Halaman
1. KEADAAN GEOGRAFI	
1.1 Batas Wilayah Administrasi di Kecamatan Dumbo Raya, 2012	5
1.2 Luas Wilayah, Persentase terhadap Luas Kecamatan, dan Tinggi Wilayah di Atas Permukaan Laut Menurut Kelurahan di Kecamatan Dumbo Raya, 2012.....	6
1.3 Jarak Antar Desa dengan Ibukota Kecamatan di Kecamatan Dumbo Raya, 2012 (meter).....	7
1.4 Kondisi Topografi Menurut Kelurahan di Kecamatan Dumbo Raya, 2012.....	8
1.5 Nama Gunung dan Sungai yang Melalui Kelurahan di Kecamatan Dumbo Raya, 2012.....	9
2. PEMERINTAHAN	
2.1 Status Pemerintahan Menurut Kelurahan di Kecamatan Dumbo Raya, 2012.....	15
2.2 Status Hukum Kelurahan-kelurahan di Kecamatan Dumbo Raya, 2012.....	16
2.3 Klasifikasi Kelurahan di Kecamatan Dumbo Raya, 2012.....	17
2.4 Banyaknya Lingkungan, RW dan RT Menurut Kelurahan di Kecamatan Dumbo Raya, 2012.....	18
2.5 Keberadaan Lembaga Pemberdayaan Masyarakat Menurut Kelurahan di Kecamatan Dumbo Raya, 2012.....	19
2.6 Jumlah Aparat Menurut Kelurahan dan Jenis Kelamin di Kecamatan Dumbo Raya, 2012.....	20
2.7 Jumlah Aparat Menurut Kelurahan dan Tingkat Pendidikan di Kecamatan Dumbo Raya, 2012.....	21
2.8 Jumlah Aparat Kecamatan yang berstatus PNS Menurut Tingkat Pendidikan dan Jenis Kelamin di Kecamatan Dumbo Raya, 2012.....	22
2.9 Jumlah Aparat Kecamatan Menurut Status PNS dan Tingkat Pendidikan dan Status di Kecamatan Dumbo Raya, 2012.....	23

2.10	Banyaknya Pegawai Negeri Sipil Menurut Dinas/Instansi Pemerintah dan Golongan di Kecamatan Dumbo Raya, 2012	24
------	---	----

3. PENDUDUK

3.1	Luas Wilayah dan Jumlah Penduduk Menurut Kelurahan di Kecamatan Dumbo Raya, 2012.....	29
3.2	Banyaknya Penduduk Menurut Kelurahan, Jenis Kelamin dan Rasio Jenis Kelamin di Kecamatan Dumbo Raya, 2012..	30
3.3	Banyaknya Penduduk, Keluarga dan Rata-rata Anggota Keluarga Menurut Kelurahan di Kecamatan Dumbo Raya, 2012.....	31
3.4	Jumlah Keluarga Menurut Tahapan Kualitas Keluarga dan Kelurahan di Kecamatan Dumbo Raya, 2012.....	32
3.5	Penghasilan Utama Sebagian Besar Penduduk Menurut Kelurahan di Kecamatan Dumbo Raya, 2012.....	33

4. SOSIAL

4.1 Pendidikan

4.1.1	Banyaknya Sekolah, Murid, Guru, dan Rasio Murid-Guru Taman Kanak-Kanak (TK) dan Raudhatul Atfal Menurut Kelurahan di Kecamatan Dumbo Raya, 2012/2013.....	40
4.1.2	Banyaknya Sekolah, Murid, Guru, dan Rasio Murid-Guru Sekolah Dasar (SD) Menurut Kelurahan di Kecamatan Dumbo Raya, 2012/2013.....	41
4.1.3	Banyaknya Sekolah, Murid, Guru, dan Rasio Murid-Guru Madrasah Ibtidaiyah (MI) Menurut Kelurahan di Kecamatan Dumbo Raya, 2012/2013.....	42
4.1.4	Banyaknya Sekolah, Murid, Guru, dan Rasio Murid-Guru Sekolah Menengah Pertama (SMP) Menurut Kelurahan di Kecamatan Dumbo Raya, 2012/2013.....	43
4.1.5	Banyaknya Sekolah, Murid, Guru, dan Rasio Murid-Guru Madrasah Tsanawiyah (MTs) Menurut Kelurahan di Kecamatan Dumbo Raya, 2012/2013.....	44
4.1.6	Banyaknya Sekolah, Murid, Guru, dan Rasio Murid-Guru Sekolah Menengah Atas (SMA) Menurut Kelurahan di Kecamatan Dumbo Raya, 2012/2013.....	45
4.1.7	Banyaknya Sekolah, Murid, Guru, dan Rasio Murid-Guru	

	Madrasah Aliyah (MA) Menurut Kelurahan di Kecamatan Dumbo Raya, 2012/2013.....	46
4.1.8	Banyaknya Sekolah, Murid, Guru, dan Rasio Murid-Guru Sekolah Menengah Kejuruan (SMK) Menurut Kelurahan di Kecamatan Dumbo Raya, 2012/2013.....	47
4.2	Kesehatan dan Keluarga Berencana	
4.2.1	Banyaknya Fasilitas Kesehatan Menurut Kelurahan di Kecamatan Dumbo Raya, 2010-2012.....	48
4.2.2	Banyaknya Tenaga Kesehatan Menurut Unit Kerja dan Sarana Pelayanan Kesehatan di Kecamatan Dumbo Raya, 2012.....	49
4.2.3	Banyaknya Balita yang Pernah Mendapat Imunisasi Menurut Kelurahan dan Jenis Imunisasi di Kecamatan Dumbo Raya, 2012.....	50
4.2.4	Jumlah Balita Bergizi Buruk Menurut Kelurahan di Kecamatan Dumbo Raya, 2012	52
4.2.5	Banyaknya Pasangan Usia Subur (PUS) dan Peserta KB Aktif Menurut Kelurahan di Kecamatan Dumbo Raya, 2012	53
	Jumlah Klinik dan Petugas Keluarga Berencana (KB) Menurut Kelurahan di Kecamatan Dumbo Raya, 2012.....	55
4.3	Agama	
4.3.1	Persentase Penduduk Menurut Kelurahan dan Agama yang Dianut di Kecamatan Dumbo Raya, 2012.....	56
4.3.2	Banyaknya Tempat Peribadatan Menurut Kelurahan di Kecamatan Dumbo Raya, 2012.....	57
4.4	Sosial Kemasyarakatan	
4.4.1	Jumlah Fasilitas Sosial dan Organisasi Kemasyarakatan Menurut Kelurahan di Kecamatan Dumbo Raya, 2012.....	58
4.4.2	Jumlah Sarana Olahraga Menurut Kelurahan di Kecamatan Dumbo Raya, 2012.....	
5.	PERTANIAN	
5.1	Tanaman Pangan	
5.1.1	Luas Panen, Produksi, dan Produktivitas Padi Sawah di Kecamatan Dumbo Raya, 2008-2012.....	65
5.1.2	Luas Panen, Produksi, dan Produktivitas Jagung di Kecamatan Dumbo Raya, 2008-2012.....	66
5.1.3	Luas Panen, Produksi, dan Produktivitas Palawija di Kecamatan Dumbo Raya, 2012	67

5.1.4	Luas Panen, Produksi, dan Produktivitas Sayuran di Kecamatan Dumbo Raya, 2012	68
5.1.5	Luas Panen, Produksi, dan Produktivitas Buah-buahan di Kecamatan Dumbo Raya, 2012.....	69
5.1.6	Luas Panen, Produksi, dan Produktivitas Tanaman Perkebunan di Kecamatan Dumbo Raya, 2012	70
5.2	Peternakan	
5.2.1	Populasi Ternak Menurut Jenis Ternak di Kecamatan Dumbo Raya (ekor), 2007-2012.....	71
5.2.2	Populasi Unggas Menurut Jenis Unggas di Kecamatan Dumbo Raya (ekor), 2007-2012.....	72
6.	TRANSPORTASI DAN KOMUNIKASI	
6.1	Jalan Antar Desa/Kelurahan Menurut Kelurahan dan Jenis Permukaan Terluas di Kecamatan Dumbo Raya 2012.....	76
6.2	Jumlah Sarana Komunikasi Menurut Kelurahan di Kecamatan Dumbo Raya 2012.....	77
7.	PERINDUSTRIAN, PERDAGANGAN DAN KEUANGAN	
7.1	Jumlah Industri Kecil Menurut Kelurahan di Kecamatan Dumbo Raya, 2012.....	83
7.2	Jumlah Perusahaan/Usaha/Industri Menurut Jenis dan Kelurahan di Kecamatan Dumbo Raya, 2012.....	84
7.3	Jumlah Sarana Perdagangan Menurut Kelurahan di Kecamatan Dumbo Raya, 2012.....	86
7.4	Jumlah Sarana Perbankan menurut Kelurahan di Kecamatan Dumbo Raya, 2012	87
7.5	Jumlah Koperasi Menurut Kelurahan di Kecamatan Dumbo Raya, 2012.....	88
7.6	Target dan Realisasi Penerimaan Pajak Bumi dan Bangunan (PBB) Menurut Kelurahan di Kecamatan Dumbo Raya 2012.....	89
8.	PERBANDINGAN ANTAR KECAMATAN	
8.1	Jumlah Penduduk dan Laju Pertumbuhan Penduduk Menurut Kecamatan di Kota Gorontalo, 1990, 2000, dan 2011.....	95

8.2	Banyaknya Keluarga Menurut Kecamatan dan Klasifikasi Keluarga di Kota Gorontalo, 2012.....	96
8.3	Target dan Realisasi Penerimaan Pajak Bumi dan Bangunan (PBB) Menurut Kecamatan di Kota Gorontalo, 2012.....	97

<http://gorontalokota.bps.go.id>

<http://gorontalokota.bps.go.id>

DAFTAR GAMBAR

	Halaman
1. Persentase Luas Wilayah Menurut Kelurahan di Kecamatan Dumbo Raya, 2012.....	4
2. Banyaknya Pegawai Negeri Sipil Menurut Tingkat Pendidikan yang Ditamatkan dan Jenis Kelamin di Lingkungan Pemerintah Kecamatan Dumbo Raya, 2012.....	14
3. Banyaknya Penduduk Menurut Jenis Kelamin di Kecamatan Dumbo Raya (orang), 2012.....	28
4. Rasio Murid-Guru Menurut Jenjang Pendidikan di Kecamatan Dumbo Raya, 2012/2013.....	39
5. Produktivitas Padi Sawah dan Jagung di Kecamatan Dumbo Raya (kuintal/ha), 2007-2011.....	64
7. Jumlah Perusahaan/Usaha dan kerajinan rumah tangga di Kecamatan Dumbo Raya, 2012.....	82
8. Laju Pertumbuhan Penduduk ¹ Menurut Kecamatan di Kota Gorontalo (persen), 1990-2000 dan 2000-2011.....	94

<http://gorontalokota.bps.go.id>

DAFTAR LAMPIRAN

	Halaman
1. Sketsa Peta Kelurahan Leato Utara.....	101
2. Sketsa Peta Kelurahan Leato Selatan.....	102
3. Sketsa Peta Kelurahan Talumolo.....	103
4. Sketsa Peta Kelurahan Botu.....	104
5. Sketsa Peta Kelurahan Bugis.....	105

<http://gorontalokota.bps.go.id>

<http://gorontalokota.bps.go.id>

PENJELASAN UMUM

Tanda-tanda, satuan-satuan, dan lain-lainnya yang digunakan dalam publikasi ini adalah sebagai berikut:

1. TANDA-TANDA

Data belum tersedia	: ...
Data tidak tersedia	: —
Data dapat diabaikan	: 0
Angka Sementara	: *
Angka Sangat Sementara	: **
Angka Revisi	: r
Angka Perkiraan	: e

2. SATUAN

hektar (ha)	: 10.000 m ²
kilometer (km)	: 1.000 meter
liter	: 0,80 kg
ton	: 1.000 kg

Satuan lain: buah, jam, menit, persen (%).

Perbedaan angka dibelakang koma disebabkan oleh pembulatan angka.

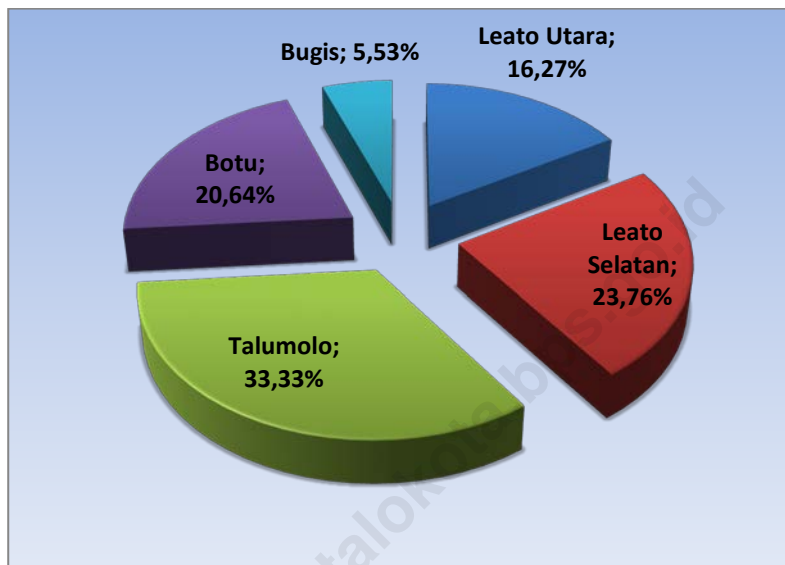
KEADAAN GEOGRAFI

<http://gorontalokota.bps.go.id>

Kecamatan Dumbo Raya merupakan salah satu kecamatan dimana wilayahnya berbatasan dengan beberapa kecamatan yang ada di Kota Gorontalo. Secara geografis mempunyai luas 8,67km² atau 13,50 persen dari luas Kota Gorontalo. Kecamatan Dumbo Raya dibagi menjadi 5 kelurahan, yang terdiri 21 RW, dan 33 RT.

Berdasarkan posisi geografisnya, Kecamatan Dumbo Raya memiliki batas-batas sebagai berikut, sebelah utara – Kecamatan Kota Timur dan Kota Selatan, sebelah timur – Kabupaten Bone Bolango, sebelah selatan – Teluk Tomini, dan sebelah barat – Kecamatan Hulonthalangi. Topografi kecamatan ini sebagian berupa dataran, sebagian lereng/perbukitan dan sebagian pantai. Jarak kantor kelurahan terjauh dengan ibukota kecamatan adalah 3,0 km.

Gambar 1. Persentase Luas Wilayah Menurut Kelurahan di Kecamatan Dumbo Raya, 2012



Sumber: Badan Pertanahan Nasional Kota Gorontalo

Tabel 1.1 Batas Wilayah Administrasi di Kecamatan Dumbo Raya, 2012

Kelurahan (1)	Wilayah (2)
Sebelah Utara	Kecamatan Kota Timur dan Kota Selatan
Sebelah Timur	Kabupaten Bone Bolango
Sebelah Selatan	Teluk Tomini
Sebelah Barat	Kecamatan Hulonthalangi

Sumber: Kantor Camat Dumbo Raya

Tabel 1.2 Luas Wilayah, Persentase terhadap Luas Kecamatan, dan Tinggi Wilayah di Atas Permukaan Laut Menurut Kelurahan di Kecamatan Dumbo Raya, 2012

Kelurahan	Luas (km ²)	Persentase	Tinggi di Atas permukaan Laut (m)
(1)	(2)	(3)	(4)
Leato Utara	1,45	16,27	2
Leato Selatan	2,06	23,76	2
Talumolo	2,89	33,33	5
Botu	1,79	20,64	13
Bugis	0,48	5,53	5
Kecamatan Dumbo Raya	8,67	100,00	13

Sumber: Badan Pertanahan Nasional Kota Gorontalo

Tabel 1.3 Jarak Antar Desa dengan Ibukota Kecamatan di Kecamatan Dumbo Raya, 2012 (meter)

Kelurahan	Jarak Ke Ibukota Kecamatan
(1)	(2)
Leato Selatan - Talumolo	2,5
Leato Utara - Talumolo	3,0
Botu - Talumolo	1,5
Bugis - Talumolo	0,5
Talumolo	0

Sumber: Badan Pertanahan Nasional Kota Gorontalo

**Tabel 1.4 Kondisi Topografi Menurut Kelurahan
Kecamatan Dumbo Raya, 2012**

Kelurahan	Pantai	BukanPantai		
		Lembah/ Daerah Aliran Sungai	Lereng	Dataran
(1)	(2)	(3)	(4)	(5)
Leato Utara	√	-	√	√
Leato Selatan	√	-	√	√
Talumolo	√	√	√	√
Botu	-	√	√	√
Bugis	-	√	-	√

Sumber: Kantor Kecamatan Setempat

Tabel 1.5 Nama Gunung dan Sungai yang Melalui Kelurahan di Kecamatan Dumbo Raya, 2012

Kelurahan	Nama Gunung	Nama Sungai
(1)	(2)	(3)
Leato Utara	-	-
Leato Selatan	-	-
Talumolo	Dumbo	Bone
Botu	-	Bone
Bugis	-	Bone, Tamalate, Bunto

Sumber: Kantor Kecamatan Setempat

<http://gorontalokota.bps.go.id>

2

PEMERINTAHAN

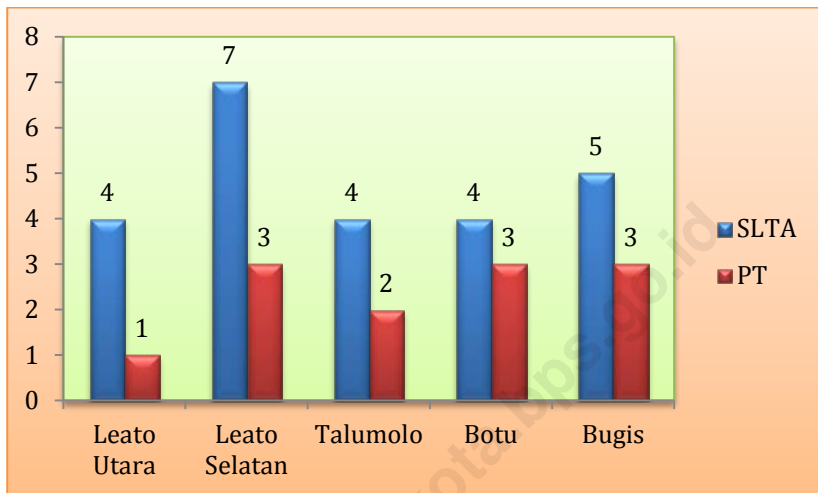
<http://gorontalokota.bps.go.id>

Kecamatan Dumbo Raya terdiri dari 5 kelurahan, 35 rukun warga (RW), dan 113 rukun tetangga (RT). Kelurahan Talumolo adalah ibukota dari Kecamatan Dumbo Raya. Kelurahan Bugis dengan jumlah RW terbanyak yaitu 9. Demikian juga jumlah RT di kelurahan Bugis, kelurahan ini memiliki jumlah RT terbanyak di Kecamatan Dumbo Raya.

Untuk memberikan pelayanan kepada masyarakat, Pemerintah Daerah Kota Gorontalo mengangkat Pegawai Negeri Sipil (PNS) di lingkungan Pemerintah Kecamatan Dumbo Raya. PNS adalah salah satu aparat pemerintah disamping anggota TNI dan Anggota POLRI (Undang Undang Nomor 43 Tahun 1999). Pengertian Pegawai Negeri adalah warga negara Republik Indonesia yang telah memenuhi syarat yang ditentukan, diangkat oleh pejabat yang berwenang dan diserahi tugas dalam suatu jabatan negeri, atau diserahi tugas negara lainnya, dan digaji berdasarkan peraturan perundang-undangan yang berlaku (pasal 1 ayat 1 Undang Undang Nomor 43/1999).

Jumlah PNS di lingkungan pemerintah kelurahan dan kantor camat se-Kecamatan Dumbo Raya sebanyak 60 orang, yang terbagi ke dalam tiga golongan kepangkatan yakni Golongan II sebanyak 21,67 persen, Golongan III sebanyak 68,33 persen, dan Golongan IV sebanyak 10 persen. Dilihat menurut tingkat pendidikan yang ditamatkan, sebagian besar Aparat di lingkungan pemerintah kelurahan se-Kecamatan Dumbo Raya merupakan lulusan SMA yang jumlahnya mencapai 66,67 persen dari total Aparat yang ada.

Gambar 2. Banyaknya Pegawai Negeri Sipil Menurut Tingkat Pendidikan yang Ditamatkan dan Jenis Kelamin di Kecamatan Dumbo Raya, 2012



Sumber: Kantor Kecamatan Dumbo Raya, Kantor Kelurahan se-Kecamatan Dumbo Raya, Kantor Diknas Kecamatan Dumbo Raya, dan KUA Kecamatan Dumbo Raya

Tabel 2.1 Status Pemerintahan Menurut Kelurahan di Kecamatan Dumbo Raya, 2012

Kelurahan	Desa	Kelurahan
(1)	(2)	(3)
Leato Utara	-	v
Leato Selatan	-	v
Talumolo	-	v
Botu	-	v
Bugis	-	v

Sumber: Kantor Kecamatan Dumbo Raya

Tabel 2.2 Status Hukum Kelurahan-kelurahan di Kecamatan Dumbo Raya, 2012

Kelurahan	Definitif	Persiapan	UPT	PMT
(1)	(2)	(3)	(4)	(5)
Leato Utara	v	-	-	-
Leato Selatan	v	-	-	-
Talumolo	v	-	-	-
Botu	v	-	-	-
Bugis	v	-	-	-

Sumber: Kantor Kecamatan Dumbo Raya

Tabel 2.3 **Klasifikasi Kelurahan di Kecamatan Dumbo Raya, 2012**

Kelurahan	Swadaya	Swakarya	Swasembada
(1)	(2)	(3)	(4)
Leato Utara	-	v	-
Leato Selatan	-	v	-
Talumolo	-	v	-
Botu	-	v	-
Bugis	-	v	-

Sumber: Kantor Kecamatan Dumbo Raya

Tabel 2.4 Banyaknya Lingkungan, RW dan RT Menurut Kelurahan di Kecamatan Dumbo Raya, 2012

Kelurahan	Lingkungan	RW	RT
(1)	(2)	(3)	(4)
Leato Utara	3	6	3
Leato Selatan	4	3	6
Talumolo	7	5	12
Botu	3	2	2
Bugis	4	5	10
Kecamatan Dumbo Raya	21	21	33

Sumber: Kantor Kecamatan Dumbo Raya

Tabel 2.5 Keberadaan Lembaga Pemberdayaan Masyarakat Menurut Kelurahan Kecamatan Dumbo Raya, 2012

Kelurahan	ada	Tidak Ada
(1)	(2)	(3)
Leato Utara	v	-
Leato Selatan	v	-
Talumolo	v	-
Botu	v	-
Bugis	v	-

Sumber: Kantor Kecamatan Dumbo Raya

Tabel 2.6 Jumlah Aparat Menurut Kelurahan dan Jenis Kelamin di Kecamatan Dumbo Raya, 2012

Kelurahan	Laki-laki	Perempuan
(1)	(2)	(3)
Leato Utara	1	4
Leato Selatan	8	2
Talumolo	4	3
Botu	4	3
Bugis	3	5
Kecamatan Dumbo Raya	20	17

Sumber: Kantor Kecamatan Dumbo Raya

Tabel 2.7 Jumlah Aparat Menurut Kelurahan dan Tingkat Pendidikan di Kecamatan Dumbo Raya, 2012

Kelurahan	SD	SLTP	SLTA	PT
(1)	(2)	(3)	(4)	(5)
Leato Utara	-	-	4	1
Leato Selatan	-	-	7	3
Talumolo	-	-	4	2
Botu	-	-	4	3
Bugis	-	-	5	3
Kecamatan Dumbo Raya	-	-	24	12

Sumber: Kantor Kecamatan Dumbo Raya

Tabel 2.8 Jumlah Aparat Kecamatan yang berstatus PNS Menurut Tingkat Pendidikan dan Jenis Kelamin di Kecamatan Dumbo Raya, 2012

Tingkat Pendidikan	Jenis Kelamin		
	Laki-laki	Perempuan	Laki-laki + Perempuan
(1)	(2)	(3)	(4)
SD	-	-	-
SLTP	-	-	-
SLTA	3	3	6
D3	-	-	-
S1	5	3	8
Kecamatan Dumbo Raya	8	6	14

Sumber: Kantor Kecamatan Dumbo Raya

Tabel 2.9 Jumlah Aparat Kecamatan yang berstatus PNS Menurut Tingkat Pendidikan dan Status di Kecamatan Dumbo Raya, 2012

Tingkat Pendidikan	PNS	Non PNS
(1)	(2)	(3)
SD	-	-
SLTP	-	-
SLTA	6	5
D3	-	-
S1	8	1
S2	-	-
S3	-	-
Kecamatan Dumbo Raya	14	6

Sumber: Kantor Kecamatan Dumbo Raya

Tabel 2.10 Banyaknya Pegawai Negeri Sipil Menurut Dinas/Instansi Pemerintah dan Golongan di Kecamatan Dumbo Raya, 2012

Dinas/Instansi Pemerintah	Golongan Pegawai Negeri Sipil					Jumlah
	I	II	III	IV	Non PNS	
(1)	(2)	(3)	(4)	(5)	(6)	(7)
Kantor Kecamatan Dumbo Raya	-	4	9	1	6	20
Kantor Urusan Agama	-	-	-	-	-	-
Kantor DiknasKecamatan	-	1	2	5	3	11
Kantor Kelurahan Leato Utara	-	1	6	-	7	14
Kantor Kelurahan Leato Selatan	-	3	6	-	8	27
Kantor Kelurahan Talumolo	-	1	6	-	9	16
Kantor Kelurahan Botu	-	1	6	-	5	12
Kantor Kelurahan Bugis	-	2	6	-	8	16
Jumlah	-	13	41	6	46	116

Sumber: Kantor Kecamatan Dumbo Raya, Kantor Kelurahan se-Kecamatan Dumbo Raya,

Catatan : Kantor Urusan Agama masih bergabung dengan Kecamatan Kota Timur

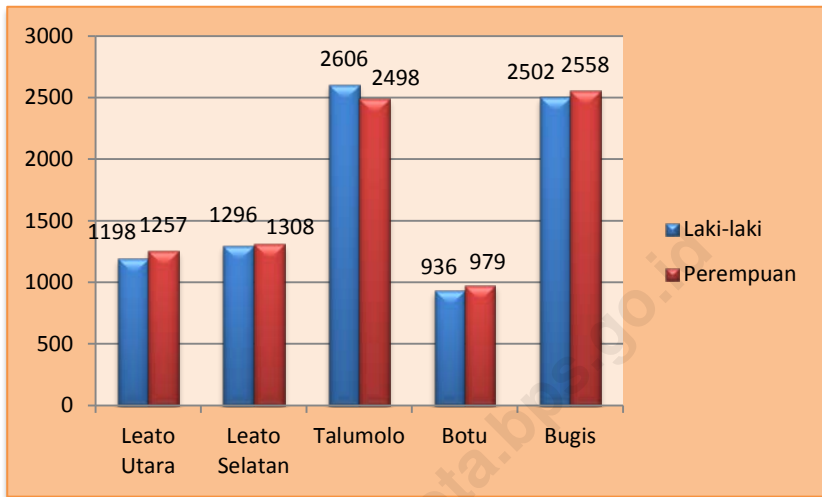
PENDUDUK

<http://gorontalokota.bps.go.id>

Sumber utama data kependudukan pada buku ini adalah dari Dinas kependudukan dan pencatatan Sipil Kota Gorontalo. Selain itu pada buku ini juga digunakan data Sensus Penduduk. Sensus penduduk dilaksanakan sepuluh tahun sekali. Sejak Indonesia merdeka sensus penduduk telah dilaksanakan 6 kali yaitu tahun 1961, 1971, 1980, 1990, 2000, dan 2010.

Menurut hasil Registrasi Penduduk 2012, penduduk Kecamatan Dumbo Raya tahun 2012 berjumlah 18.453 jiwa. Adapun tingkat kepadatan penduduk per km² sebesar 2.128 jiwa. Kelurahan terpadat di Kecamatan Dumbo Raya adalah Kelurahan Bugis dengan tingkat kepadatan penduduk sebesar 11.190 jiwa. Sementara itu, Kelurahan Botu memiliki tingkat kepadatan penduduk terkecil yakni sebesar 1.060 jiwa.

Gambar 3. Banyaknya Penduduk Menurut Jenis Kelamin di Kecamatan Dumbo Raya (orang), 2012



Sumber: Dinas Kependudukan dan Catatan Sipil Kota Gorontalo

Tabel 3.1 Luas Wilayah dan Jumlah Penduduk Menurut Kelurahan di Kecamatan Dumbo Raya, 2012

Kelurahan	Luas		Penduduk (orang)		Kepadatan Penduduk (orang/km ²)
	km ²	%	Jumlah	%	
(1)	(2)	(3)	(4)	(5)	(6)
Leato Utara	1,45	16,27	2.455	14,32	1.693
Leato Selatan	2,06	23,76	2.604	15,19	1.264
Talumolo	2,89	33,33	5.104	29,78	1.766
Botu	1,79	20,64	1.915	11,17	1.070
Bugis	0,48	5,53	5.060	29,53	10.542
Kecamatan Dumbo Raya	8,67	100,00	17.138	100,00	1.977

Sumber: Kantor Kelurahan Setempat dan Kantor Pertanahan Kota Gorontalo

Tabel 3.2 Banyaknya Penduduk Menurut Kelurahan, Jenis Kelamin dan Rasio Kecamatan Dumbo Raya, 2012

Kelurahan	Penduduk (orang)			Rasio Jenis Kelamin
	Laki-laki	Perempuan	Laki-laki + Perempuan	
(1)	(2)	(3)	(4)	(5)
Leato Utara	1.198	1.257	2.455	95
Leato Selatan	1.296	1.308	2.604	99
Talumolo	2.606	2.498	5.104	104
Botu	936	979	1.915	96
Bugis	2.502	2.558	5.060	98
Kecamatan Dumbo Raya	8.538	8.600	17.138	99

Sumber: Kantor kelurahan Setempat

Tabel 3.3 Banyaknya Penduduk, Keluarga dan Rata-rata Anggota Keluarga Menurut Kelurahan Kecamatan Dumbo Raya, 2012

Kelurahan	Penduduk (orang)		
	Jumlah Penduduk	Jumlah Keluarga	Rata-rata Jumlah Anggota Keluarga
(1)	(2)	(3)	(4)
Leato Utara	2.455	602	4
Leato Selatan	2.604	706	4
Talumolo	5.104	1161	4
Botu	1.915	490	4
Bugis	5.060	1549	3
Kecamatan Dumbo Raya	17.138	4.508	4

Sumber: Kantor Kelurahan Setempat

Tabel 3.4 Jumlah Keluarga Menurut Tahapan Kualitas Keluarga dan Kelurahan di Kecamatan Dumbo Raya, 2012

Kelurahan	Pra Sejahtera	Sejahtera I	Sejahtera II	Sejahtera III	Sejahtera III+
(1)	(2)	(3)	(4)	(5)	(6)
Leato Utara	167	316	198	-	5
Leato Selatan	16	305	284	47	-
Talumolo	46	916	523	92	25
Botu	2	289	185	14	-
Bugis	289	422	423	280	135
Kecamatan Dumbo Raya	520	2.248	1.613	433	165

Sumber: Kantor Kelurahan Setempat

Tabel 3.5 Penghasilan Utama Sebagian Besar Penduduk Menurut Kelurahan di Kecamatan Dumbo Raya, 2012

Kelurahan	Pertanian	Pertambangan, Penggalian	Industri	Perdagangan, RM, dan Akomodasi	Jasa	Lainnya
(1)	(2)	(3)	(4)	(5)	(6)	(7)
Leato Utara	√	-	√	√	√	-
Leato Selatan	√	-	√	√	√	-
Talumolo	√	√	√	√	√	-
Botu	√	√	√	√	√	-
Bugis	√	√	√	√	√	-

Sumber: Kelurahan Setempat

<http://gorontalokota.bps.go.id>

4

SOSIAL

<http://gorontalokota.bps.go.id>

4.1 Pendidikan

Salah satu faktor utama keberhasilan pembangunan di suatu negara adalah tersedianya cukup sumber daya manusia (SDM) yang berkualitas. Merujuk pada amanat UUD 1945 beserta amandemennya (pasal 31 ayat 2), maka melalui jalur pendidikan pemerintah secara konsisten berupaya meningkatkan SDM penduduk Indonesia. Program wajib belajar 6 tahun dan 9 tahun, Gerakan Nasional Orang Tua Asuh (GNOTA), dan berbagai program pendukung lainnya adalah bagian dari upaya pemerintah mempercepat peningkatan kualitas SDM, yang pada akhirnya akan menciptakan SDM yang tangguh, yang siap bersaing di era globalisasi. Peningkatan SDM sekarang ini lebih difokuskan pada pemberian kesempatan seluas-luasnya kepada penduduk untuk mengecap pendidikan, terutama penduduk kelompok usia sekolah (umur 7-24 tahun).

Ketersediaan fasilitas pendidikan baik sarana maupun prasarana akan sangat menunjang dalam meningkatkan mutu pendidikan. Tabel 4.1.1 sampai Tabel 4.1.8 memuat data tentang jumlah sekolah, murid, guru, dan rasio murid-guru dari tingkat TK/RA sampai SMP.

Pada tahun ajaran 2012/2013, di Kecamatan Dumbo Raya terdapat 9 TK, 10 SD, 1 SMP. Sarana pendidikan seperti RA, MI, MTs, SMA, MA, dan SMK belum ada di kecamatan Dumbo Raya. Adapun rasio murid-guru untuk masing-masing jenjang pendidikan yang ada di kecamatan Dumbo Raya secara berturut-turut yakni 15, 22, dan 16.

4.2 Kesehatan dan Keluarga Berencana

Pembangunan bidang kesehatan meliputi seluruh siklus atau tahapan kehidupan manusia. Bila pembangunan kesehatan berhasil dengan baik maka secara langsung atau tidak langsung akan terjadi peningkatan kesejahteraan rakyat. Mempertimbangkan bahwa pembangunan bidang kesehatan merupakan bagian yang sangat penting dari ajang peningkatan SDM penduduk Indonesia, maka program-program kesehatan telah dimulai atau bahkan lebih diprioritaskan pada calon

generasi penerus, khususnya calon bayi dan anak usia dibawah lima tahun (balita). Pentingnya pembangunan bidang kesehatan ini paling tidak tercermin dari deklarasi Millennium Development Goals (MDGs) yang mana lebih dari sepertiga indikatornya menyangkut bidang kesehatan.

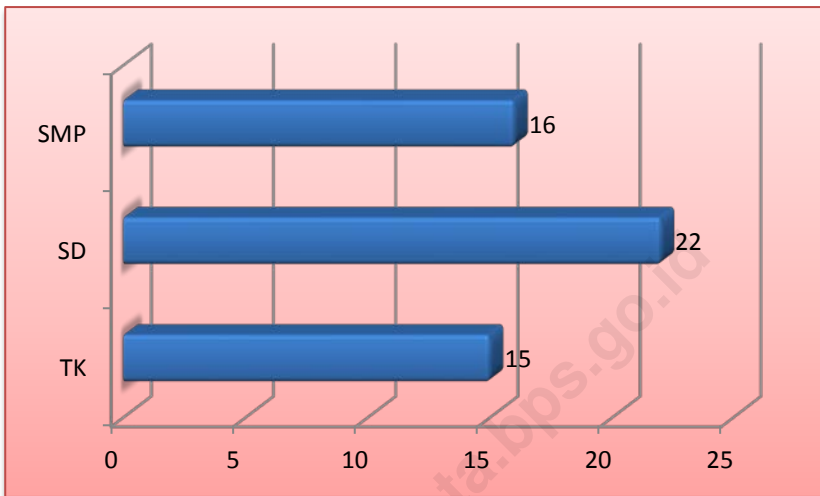
Ketersediaan fasilitas kesehatan baik sarana maupun prasarana akan sangat menunjang dalam meningkatkan mutu kesehatan. Pada tahun 2012, di Kecamatan Dumbo Raya terdapat 4 Puskesmas Pembantu, 14 Posyandu dan 2 Polindes.

Salah satu cara untuk menekan laju pertumbuhan penduduk adalah melalui program Keluarga Berencana (KB). Pada tahun 2012, terdapat 3.072 pasangan usia subur (PUS) dan 2.492 peserta KB Aktif. Sebagian besar peserta KB Aktif menggunakan suntikan sebagai alat kontrasepsi.

4.3 Agama

Kebebasan beragama merupakan hak azasi manusia yang wajib dijamin oleh pemerintah sesuai amanat UUD 1945. Pada tahun 2012, sebagian besar penduduk di Kecamatan Dumbo Raya memeluk agama Islam yakni sebanyak 96,57 persen. Sementara itu, 3,09 persen memeluk Protestan, dan 0,34 memeluk Katolik

Gambar 4. Rasio Murid-Guru Menurut Jenjang Pendidikan di Kecamatan Dumbo Raya, 2012/2013



Sumber : Dinas Pendidikan Kota Gorontalo

4.1 Pendidikan

Tabel 4.1.1 Banyaknya Sekolah, Murid, Guru, dan Rasio Murid-Guru Taman Kanak-Kanak (TK) dan Raudhatul Atfal Menurut Kelurahan di Kecamatan Dumbo Raya, 2012/2013

Kelurahan	Sekolah	Murid			Guru			Rasio Murid-Guru
		L	P	L + P	L	P	L + P	
(1)	(2)	(3)	(4)	(5)	(6)	(7)	(8)	(9)
Leato Utara	2	34	35	69	-	6	6	12
Leato Selatan	2	54	46	100	-	7	7	14
Talumolo	3	58	61	119	-	8	8	15
Botu	1	17	18	35	--	2	2	18
Bugis	1	31	39	70		4	4	18
Kecamatan Dumbo Raya	9	194	199	393	-	27	27	15

Catatan : L = Laki-laki
P = Perempuan

Sumber: Dinas Pendidikan Kota Gorontalo

Tabel 4.1.2 Banyaknya Sekolah, Murid, Guru, dan Rasio Murid-Guru Sekolah Dasar (SD) Menurut Kelurahan di Kecamatan Dumbo Raya, 2012/2013

Kelurahan (1)	Sekolah (2)	Murid			Guru			Rasio Murid-Guru (9)
		L (3)	P (4)	L + P (5)	L (6)	P (7)	L + P (8)	
Leato Utara	1	153	133	288	4	12	16	18
Leato Selatan	3	193	175	368	6	11	17	22
Talumolo	3	361	327	688	5	16	21	33
Botu	2	155	153	308	4	19	23	13
Bugis	1	165	136	301	1	12	13	23
Kecamatan Dumbo Raya	10	1.027	924	1.953	20	70	90	22

Catatan : L = Laki-laki
P = Perempuan

Sumber : Dinas Pendidikan Kota Gorontalo

Tabel 4.1.3 Banyaknya Sekolah, Murid, Guru, dan Rasio Murid-Guru Madrasah Ibtidaiyah (MI) Menurut Kelurahan di Kecamatan Dumbo Raya, 2012/2013

Kelurahan	Sekolah	Murid			Guru			Rasio Murid-Guru
		L	P	L + P	L	P	L + P	
(1)	(2)	(3)	(4)	(5)	(6)	(7)	(8)	(9)
Leato Utara	-	-	-	-	-	-	-	-
Leato Selatan	-	-	-	-	-	-	-	-
Talumolo	-	-	-	-	-	-	-	-
Botu	-	-	-	-	-	-	-	-
Bugis	-	-	-	-	-	-	-	-
Kecamatan Dumbo Raya	-	-	-	-	-	-	-	-

Catatan : L = Laki-laki
P = Perempuan

Sumber : Dinas Pendidikan Kota Gorontalo

Tabel 4.1.4 Banyaknya Sekolah, Murid, Guru, dan Rasio Murid-Guru Sekolah Menengah Pertama (SMP) Menurut Kelurahan di Kecamatan Dumbo Raya, 2012/2013

Kelurahan	Sekolah	Murid			Guru			Rasio Murid-Guru
		L	P	L + P	L	P	L + P	
(1)	(2)	(3)	(4)	(5)	(6)	(7)	(8)	(9)
Leato Utara	-	-	-	-	-	-	-	
Leato Selatan	1	133	161	294	3	15	18	16
Talumolo	-	-	-	-	-	-	-	
Botu	-	-	-	-	-	-	-	
Bugis	-	-	-	-	-	-	-	
Kecamatan Dumbo Raya	1	133	161	2941	3	15	18	16

Catatan : L = Laki-laki
P = Perempuan

Sumber : Dinas Pendidikan Kota Gorontalo

Tabel 4.1.5 Banyaknya Sekolah, Murid, Guru, dan Rasio Murid-Guru Madrasah Tsanawiyah (MTs) Menurut Kelurahan di Kecamatan Dumbo Raya, 2012/2013

Kelurahan (1)	Sekolah (2)	Murid			Guru			Rasio Murid- Guru (9)
		L (3)	P (4)	L + P (5)	L (6)	P (7)	L + P (8)	
Leato Utara	-	-	-	-	-	-	-	-
Leato Selatan	-	-	-	-	-	-	-	-
Talumolo	-	-	-	-	-	-	-	-
Botu	-	-	-	-	-	-	-	-
Bugis	-	-	-	-	-	-	-	-
Kecamatan Dumbo Raya	-	-	-	-	-	-	-	-

Catatan : L = Laki-laki
P = Perempuan

Sumber : Dinas Pendidikan Kota Gorontalo

Tabel 4.1.6 Banyaknya Sekolah, Murid, Guru, dan Rasio Murid-Guru Sekolah Menengah Atas (SMA) Menurut Kelurahan di Kecamatan Dumbo Raya, 2012/2013

Kelurahan (1)	Sekolah (2)	Murid			Guru			Rasio Murid- Guru (9)
		L (3)	P (4)	L + P (5)	L (6)	P (7)	L + P (8)	
Leato Utara	-	-	-	-	-	-	-	-
Leato Selatan	-	-	-	-	-	-	-	-
Talumolo	-	-	-	-	-	-	-	-
Botu	-	-	-	-	-	-	-	-
Bugis	-	-	-	-	-	-	-	-
Kecamatan Dumbo Raya	-	-	-	-	-	-	-	-

Catatan : L = Laki-laki
P = Perempuan

Sumber : Dinas Pendidikan Kota Gorontalo

Tabel 4.1.7 Banyaknya Sekolah, Murid, Guru, dan Rasio Murid-Guru Madrasah Aliyah (MA) Menurut Kelurahan di Kecamatan Dumbo Raya, 2012/2013

Kelurahan	Sekolah	Murid			Guru			Rasio Murid-Guru
		L	P	L + P	L	P	L + P	
(1)	(2)	(3)	(4)	(5)	(6)	(7)	(8)	(9)
Leato Utara	-	-	-	-	-	-	-	-
Leato Selatan	-	-	-	-	-	-	-	-
Talumolo	-	-	-	-	-	-	-	-
Botu	-	-	-	-	-	-	-	-
Bugis	-	-	-	-	-	-	-	-
Kecamatan Dumbo Raya	-	-	-	-	-	-	-	-

Catatan : L = Laki-laki
P = Perempuan

Sumber : Dinas Pendidikan Kota Gorontalo

Tabel 4.1.8 Banyaknya Sekolah, Murid, Guru, dan Rasio Murid-Guru Sekolah MenengahKejuruan (SMK) Menurut Kelurahan di Kecamatan Dumbo Raya, 2012/2013

Kelurahan (1)	Sekolah (2)	Murid			Guru			Rasio Murid- Guru (9)
		L (3)	P (4)	L + P (5)	L (6)	P (7)	L + P (8)	
Leato Utara	-	-	-	-	-	-	-	-
Leato Selatan	-	-	-	-	-	-	-	-
Talumolo	-	-	-	-	-	-	-	-
Botu	-	-	-	-	-	-	-	-
Bugis	-	-	-	-	-	-	-	-
Kecamatan Dumbo Raya	-	-	-	-	-	-	-	-

Catatan : L = Laki-laki
P = Perempuan

Sumber : Dinas Pendidikan Kota Gorontalo

4.2 Kesehatan dan Keluarga Berencana

Tabel 4.2.1 Banyaknya Fasilitas Kesehatan Menurut Kelurahan di Kecamatan Dumbo Raya, 2012

Jenis Fasilitas	Rumah Sakit	Puskesmas	Pustu	Polindes	Posyandu	Praktek Dokter	Praktek Bidan	Apo tik/toko Obat
(1)	(2)	(3)	(4)	(5)	(6)	(7)	(8)	(9)
Leato Selatan	-	-	1	1	2	-	1	-
Leato Utara	-	-	-	-	3	-	-	-
Talumolo	-	-	1	-	4	-	-	-
Botu	-	-	1	1	2	-	-	-
Bugis	-	-	1	-	3	2	-	-

Sumber: Kantor Kelurahan Setempat

Tabel 4.2.2 Banyaknya Tenaga Kesehatan Menurut Unit Kerja dan Sarana Pelayanan Kesehatan di Kecamatan Dumbo Raya, 2012

Jenis Fasilitas	Tenaga Medis			Tenaga Nonmedis/ Dukun
	Dokter	Perawat	Bidan	
(1)	(2)	(3)	(4)	(5)
Leato Selatan	-	2	1	2
Leato Utara	-	1	-	3
Talumolo	1	9	1	3
Botu	-	3	1	2
Bugis	3	8	3	3

Sumber: Puskesmas Setempat

Tabel 4.2.3 Banyaknya Balita yang Pernah Mendapat Imunisasi Menurut Kelurahan dan Jenis Imunisasi di Kecamatan Dumbo Raya, 2012

Kelurahan	BCG	DPT1	DPT2	DPT3	Polio1	Polio2
(1)	(2)	(3)	(4)	(5)	(6)	(7)
Leato Selatan	62	72	75	62	72	69
Leato Utara	60	73	77	63	71	76
Talumolo	109	114	116	104	121	108
Botu	42	57	48	44	62	55
Bugis	8	71	87	71	102	171

Sumber: Puskesmas Setempat

Tabel 4.2.3 lanjutan

Kelurahan	Polio3	Hapatiti s1	Hapatiti s2	Hapatiti s3	Campak
(1)	(2)	(3)	(4)	(5)	(6)
Leato Selatan	69	72	75	62	53
Leato Utara	83	73	77	63	63
Talumolo	111	114	116	104	97
Botu	56	57	48	44	45
Bugis	98	71	87	71	82

Sumber: Puskesmas Setempat

Tabel 4.2.4 Jumlah Balita Bergizi Buruk Menurut Kelurahan di Kecamatan Dumbo Raya, 2012

Kelurahan	Jumlah Balita	Jumlah Balita Bergizi Buruk
(1)	(2)	(3)
Leato Utara	266	4
Leato Selatan	215	3
Talumolo	236	7
Botu	188	-
Bugis	231	-
Kecamatan Dumbo Raya	1.136	14

Sumber: Sub PPKBD Masing-Masing Kelurahan

Tabel 4.2.5 Banyaknya Pasangan Usia Subur (PUS) dan Peserta KB Aktif Menurut Kelurahan di Kecamatan Dumbo Raya, 2012

Kelurahan	Jumlah PUS	Peserta KB Aktif		
		IUD	MOW	MOP
(1)	(2)	(3)	(4)	(5)
Leato Utara	494	48	14	1
Leato Selatan	521	27	9	5
Talumolo	840	199	13	3
Botu	328	43	9	-
Bugis	889	121	21	1
Kecamatan Dumbo Raya	3072	438	66	9

Sumber: Sub PPKBD Masing-MasingKelurahan

Lanjutan Tabel 4.2.5

Kelurahan	Peserta KB Aktif				Jumlah
	Kondom	Implant	Suntikan	Pil	
(1)	(2)	(3)	(4)	(5)	(6)
Leato Utara	4	44	177	131	419
Leato Selatan	27	121	135	143	467
Talumolo	20	78	189	178	680
Botu	10	42	101	105	310
Bugis	15	74	209	176	616
Kecamatan Dumbo Raya	76	359	811	733	2492

Sumber: Sub PPKBD Masing-MasingKelurahan

Tabel 4.2.6 Jumlah Klinik dan Petugas Keluarga Berencana (KB) Menurut Kelurahan Kecamatan Dumbo Raya, 2012

Kelurahan	KLINIK	PPLKB	PPKBD	SUB PPKBD
(1)	(2)	(3)	(4)	(5)
Leato Utara	1	-	1	6
Leato Selatan	1	1	1	3
Talumolo	1	1	1	7
Botu	1	1	1	3
Bugis	-	-	1	5
Kecamatan Dumbo Raya	4	3	5	24

4.3 Agama

Tabel 4.3.1 Persentase Penduduk Menurut Kelurahan dan Agama yang Dianut di Kecamatan Dumbo Raya, 2012

Kelurahan	Islam	Protestan	Katolik	Hindu	Budha
(1)	(2)	(3)	(4)	(5)	(6)
Leato Utara	14,02	0,03	-	-	-
Leato Selatan	15,01	0,10	-	-	-
Talumolo	29,24	0,41	0,10	-	-
Botu	10,99	0,06	-	-	-
Bugis	27,31	2,50	0,23	-	-
Kecamatan Dumbo Raya	96,57	3,09	0,34	-	-

Sumber: Kantor Urusan Agama Kecamatan Dumbo Raya

Tabel 4.3.2 Banyaknya Tempat Peribadatan Menurut Kelurahan di Kecamatan Dumbo Raya, 2012

Kelurahan	Masjid	Mushola	Gereja	Wihara	Pura
(1)	(2)	(3)	(4)	(5)	(6)
Leato Utara	3	-	-	-	-
Leato Selatan	3	2	-	-	-
Talumolo	5	-	-	-	-
Botu	4	-	-	-	-
Bugis	5	1	-	-	-
Kecamatan Dumbo Raya	20	3	-	-	-

Sumber: Kantor Urusan Agama Kecamatan Dumbo Raya

4.4. sosial kemasyarakatan

Tabel 4.4.1 Jumlah Fasilitas Sosial dan Organisasi Kemasyarakatan Menurut Kelurahan di Kecamatan Dumbo Raya, 2012

Kelurahan	Panti Asuhan	Majlis Ta'lim	LSM	Ormas
(1)	(2)	(3)	(4)	(5)
Leato Utara	-	1	-	4
Leato Selatan	-	1	-	4
Talumolo	-	1	-	10
Botu	-	2	-	4
Bugis	-	1	-	4
Kecamatan Dumbo Raya	-	6	-	26

Sumber: Kantor Kelurahan Setempat

Tabel 4.4.2 Jumlah Sarana Olahraga Menurut Kelurahan di Kecamatan Dumbo Raya, 2012

Kelurahan	Sepak Bola	Bola Voley	Bulu Tangkis	Sepak Takraw
(1)	(2)	(3)	(4)	(5)
Leato Utara	-	1	-	1
Leato Selatan	1	-	-	-
Talumolo	1	2	1	-
Botu	-	1	2	1
Bugis	-	-	-	-
Kecamatan Dumbo Raya	2	4	3	2

Sumber: Kantor Kelurahan Setempat

<http://gorontalokota.bps.go.id>

5

PERTANIAN

<http://gorontalokota.bps.go.id>

5.1 Tanaman Pangan

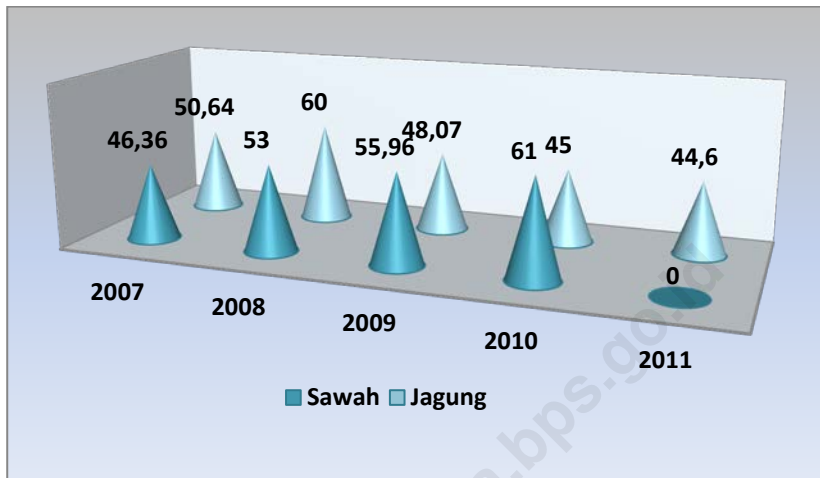
Lahan jagung di Kecamatan Dumbo Rayapada tahun 2012 seluas 4 hektar. Pada tahun 2012, produksi jagung di Kecamatan Dumbo Rayasebesar 17,84 ton. Sehingga produktivitas jagung di kecamatan Dumbo Raya adalah 44,6 kuintal perhektar.

5.2 Peternakan

Populasi ternak terdiri dari sapi, kuda, dan kambing. Pada tahun 2012, jumlah populasi di kecamatan Dumbo Raya dan kecamatan Kota Timur berturut turut 451 ekor, 197 ekor, dan 1735 ekor.

Populasi unggas yang terdiri dari ayam kampung, ayam ras, dan itik pada tahun 2012 secara berturut-turut adalah 4.322 ekor, 3.000 ekor, dan 1.914 ekor.

Gambar 5. Produktivitas Padi Sawah dan Jagung di Kecamatan Dumbo Raya(kuintal/ha), 2007-2011



Sumber : Dinas Kelautan, Perikanan, Pertanian, dan Ketahanan Pangan Kota Gorontalo

Catatan : Data tahun 2007-2010 merupakan gabungan data antara kecamatan Kota Timur dan kecamatan Dumbo raya

5.1 Tanaman Pangan

Tabel 5.1.1 Luas Panen, Produksi, dan Produktivitas Padi Sawah di Kecamatan Dumbo Raya, 2007-2012

Tahun	Luas Panen (ha)	Produksi (ton)	Produktivitas (kuintal/ha)
(1)	(2)	(3)	(4)
2007	163	755,60	46,36
2008	203	1 076,00	53,00
2009	188	1 052,00	55,96
2010	175	1 067,50	61,00
2011	-	-	-
2012	-	-	-

Sumber: Dinas Kelautan, Perikanan, Pertanian, dan Ketahanan Pangan Kota Gorontalo

Catatan: pada tahun 2007-2010 Kec, Dumbo Raya masih bergabung dengan kecamatan Kota Timur. Data di atas merupakan data gabungan antara kota timur dan Dumbo Raya.

Tabel 5.1.2 Luas Panen, Produksi, dan Produktivitas Jagung di Kecamatan Dumbo Raya, 2007-2012

Tahun	Luas Panen (ha)	Produksi (ton)	Produktivitas (kuintal/ha)
(1)	(2)	(3)	(4)
2007	14	70,90	50,64
2008	42	252,00	60,00
2009	23	110,56	48,07
2010	5	22,56	45,00
2011	4	17,84	44,6
2012	-	-	-

Sumber: Dinas Kelautan, Perikanan, Pertanian, dan Ketahanan Pangan Kota Gorontalo

Catatan: data 2007-2010 merupakan data gabungan kecamatan Dumbo Raya dan Kota Timur

Tabel 5.1.3 Luas Panen, Produksi, dan Produktivitas Palawija di Kecamatan Dumbo Raya, 2012

Tahun	Luas Panen (ha)	Produksi (ton)	Produktivitas (kuintal/ha)
(1)	(2)	(3)	(4)
Kedelai	-	-	-
Kacang Tanah	-	-	-
Kacang Hijau	-	-	-
Ubi Jalar	-	-	-
Ubi Kayu	-	-	-

Tabel 5.1.4 Luas Panen, Produksi, dan Produktivitas Sayuran di Kecamatan Dumbo Raya, 2012

Tahun	Luas Panen (ha)	Produksi (ton)	Produktivitas (kuintal/ha)
(1)	(2)	(3)	(4)
Bawang Merah	-	-	-
Bayam	-	-	-
Tomat	-	-	-
Kangkung	-	-	-
Terung	-	-	-
Cabai	-	-	-
Kacang Panjang	-	-	-

Tabel 5.1.5 Luas Panen, Produksi, dan Produktivitas Buah-buahandi Kecamatan Dumbo Raya, 2012

Tahun	Luas Panen (ha)	Produksi (ton)	Produktivitas (kuintal/ha)
(1)	(2)	(3)	(4)
Pisang	0,5	2,6	52
Mangga	2	2,9	14,5
Jambu Biji	-	-	-
Pepaya	-	-	-
nanas	-	-	-
Nangka	0,5	0,8	16
Belimbing	-	-	-
Rambutan	-	-	-
Jeruk	-	-	-
Sirsak	-	-	-

Tabel 5.1.6 Luas Panen, Produksi, dan Produktivitas Tanaman Perkebunan di Kecamatan Dumbo Raya, 2012

Tahun	Luas Panen (ha)	Produksi (ton)	Produktivitas (kuintal/ha)
(1)	(2)	(3)	(4)
Kelapa	-	-	-
Kunyit	-	-	-
Lengkuas	-	-	-
Jahe	-	-	-

5.2 Peternakan

Tabel 5.2.1 Populasi Ternak Menurut Jenis Ternak di Kecamatan Dumbo Raya(ekor), 2007-2012

Tahun	Sapi	Kuda	Kambing
(1)	(2)	(3)	(4)
2007	561	249	1 602
2008	576	235	1 623
2009	560	215	1 643
2010	-	-	-
2011	451	197	1 735
2012	480	201	2 339

Sumber: Dinas Kelautan, Perikanan, Pertanian, dan Ketahanan Pangan Kota Gorontalo

Ket : data di atas merupakan data gabungan Kecamatan Kota Timur dan Kecamatan Dumbo Raya

Tabel 5.2.2 Populasi Unggas Menurut Jenis Unggas di Kecamatan Dumbo Raya(ekor), 2007-2012

Tahun	Ayam Kampung	Ayam Ras	Itik
(1)	(2)	(3)	(4)
2007	8.208	119.202	895
2008	8.652	92.500	1.991
2009	8.715	75.475	2.018
2010	-	-	-
2011	4.322	3.000	1.914
2012	2.638	19.724	2.344

Sumber : Dinas Kelautan, Perikanan, Pertanian, dan Ketahanan Pangan Kota Gorontalo

Catatan : data tahun 2007-2010 merupakan gabungan jumlah ternak kecamatan Dumbo Raya dan Kecamatan Kota Timur

TRANSPORTASI DAN KOMUNIKASI

<http://gorontalokota.bps.go.id>

Jalan merupakan prasarana pengangkutan darat yang penting untuk memperlancar kegiatan perekonomian. Dengan makin meningkatnya usaha pembangunan maka akan menuntut peningkatan pembangunan jalan untuk memudahkan mobilitas penduduk dan memperlancar lalu lintas barang dari satu daerah ke daerah lain. Pada tahun 2012, sebagian besar permukaan jalan antar desa di Kecamatan Dumbo raya adalah sudah diaspal.

<http://gorontalokota.bps.go.id>

Tabel 6.1 JalanAntarDesa/Kelurahan Menurut Kelurahan dan Jenis PermukaanTerluas di Kecamatan Dumbo Raya

Kelurahan	Aspal/ Beton	Diperkeras	Tanah	Lainnya
(1)	(2)	(3)	(4)	(5)
Leato Selatan	v	-	-	-
Leato Utara	v	-	-	-
Talumolo	v	-	-	-
Botu	v	-	v	-
Bugis	v	-	-	-

Sumber: Kantor Kelurahan Setempat

Tabel 6.2 Jumlah Sarana Komunikasi Menurut Kelurahan di Kecamatan Dumbo Raya

Kelurahan	Warnet	Pos/Jasa Pengiriman	Menara Telekomunikasi
(1)	(2)	(3)	(4)
Leato Selatan	-	-	-
Leato Utara	-	-	-
Talumolo	-	-	-
Botu	-	-	-
Bugis	-	-	-
Kecamatan Dumbo Raya	-	-	-

Sumber: Kantor Kelurahan Setempat

<http://gorontaloikota.bps.go.id>

7

PERINDUSTRIAN, PERDAGANGAN DAN KEUANGAN

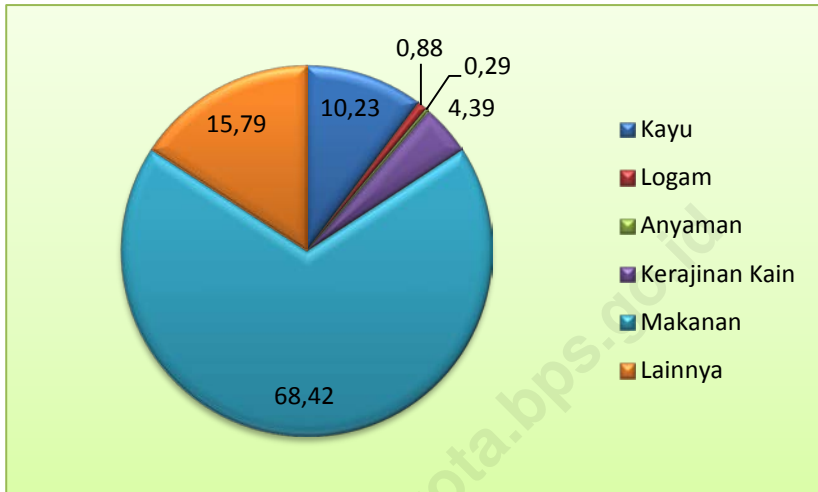
<http://gorontalokota.bps.go.id>

Industri pengolahan adalah suatu kegiatan ekonomi yang melakukan kegiatan mengubah suatu barang dasar secara mekanis, kimia atau dengan tangan sehingga menjadi barang jadi/setengah jadi, dan atau barang yang kurang nilainya menjadi barang yang lebih tinggi nilainya, dan sifatnya lebih dekat kepada pemakai akhir. Termasuk dalam kegiatan ini adalah jasa industri dan pekerjaan perakitan.

Dinas Perindustrian, Perdagangan, UMKM, dan PMKota Gorontalo merinci industri menjadi dua kategori, yaitu perusahaan industri dan industri kerajinan rumah tangga. Perusahaan industri menurut jenisnya dibedakan menjadi industri gilingan padi, industri kapur, industri penggergajian kayu, industri penyortiran rotan, industri mebel kayu/rotan. Pada tahun 2012 di Kecamatan Dumbo Raya hanya terdapat beberapa industri yaitu 34 industri mebel kayu/rotan.

Sementara itu, jumlah industri kerajinan rumahtangga pada tahun 2012 sebanyak 67, yang terdiri dari industri sulaman sebanyak 1, industri anyaman bambu 1, dan industri kue sebanyak 65.

Gambar 7. Jumlah Perusahaan/Usaha dan kerajinan rumah tangga di Kecamatan Dumbo Raya, 2012



Sumber: Dinas Perindagkop dan UKM Kota Gorontalo

Tabel 7.1 Jumlah Industri Kecil Menurut Kelurahan di Kecamatan Dumbo Raya, 2012

Kelurahan (1)	Industri Kecil (2)
Leato Selatan	59
Leato Utara	81
Talumolo	105
Botu	44
Bugis	53

Sumber : Dinas Perindagkop dan UKM Kota Gorontalo

Tabel 7.2 **Jumlah Perusahaan/Usaha/Industri Menurut Jenisdan Kelurahan di Kecamatan Dumbo, 2012**

KKelurahan	Kulit	Kayu	Logam	Anyaman	Gerabah
(1)	(2)	(3)	(4)	(5)	(6)
Leato Selatan	-	1	-	-	-
Leato Utara	-	8	1	-	-
Talumolo	-	21	2	-	-
Botu	-	4	-	-	-
Bugis	-	1	-	1	-

Sumber : Dinas Perindagkop dan UKM Kota Gorontalo

Tabel 7.2 **lanjutan**

Kelurahan	KerajinanKain	Makanan	Lainnya
(1)	(2)	(3)	(4)
Leato Selatan	-	44	14
Leato Utara	-	60	12
Talumolo	-	60	22
Botu	4	31	5
Bugis	11	39	1

Sumber : Dinas Perindagkop dan UKM Kota Gorontalo

Tabel 7.3 Jumlah Sarana Perdagangan menurut Kelurahan di Kecamatan Dumbo Raya, 2012

Tahun	Pasar Tradisional	Tempat Pelelangan Ikan
(1)	(2)	(3)
Leato Selatan	-	-
Leato Utara	-	-
Talumolo	-	-
Botu	-	-
Bugis	1	-

Sumber : Kantor Kelurahan Setempat

Tabel 7.4 Jumlah Sarana Perbankan menurut Kelurahan Kecamatan Dumbo Raya, 2012

Tahun	Bank Umum	Bank Perkreditan Rakyat	Lembaga Pembiayaan
(1)	(2)	(3)	(4)
Leato Selatan	-	-	-
Leato Utara	-	-	-
Talumolo	-	-	-
Botu	-	-	-
Bugis	-	-	-

Sumber : Kelurahan Setempat

Tabel 7.5 Jumlah Koperasi Menurut Kelurahan Kecamatan Dumbo Raya, 2012

Tahun	KUD	Koperasi Simpan Pinjam	Koperasi tani	Koperasi Perikanan	Koperasi Lainnya
(1)	(2)	(3)	(4)	(5)	
Leato Selatan	-	-	-	-	-
Leato Utara	-	-	-	-	-
Talumolo	-	-	-	-	-
Botu	-	-	-	-	-
Bugis	-	1	-	-	-

Sumber : Dinas Perindagkop dan UKM Kota Gorontalo

Tabel 7.6 Target dan Realisasi Penerimaan Pajak Bumi dan Bangunan (PBB) Menurut Kelurahan di Kecamatan Dumbo Raya 2012

Kelurahan (1)	Target (2)	Realisasi (3)	Persentase (4)
Leato utara	8.544.464	6.208.791	72,66
Leato selatan	13.167.951	9.806.717	74,47
Talumolo	104.640.270	81.942.993	78,31
Botu	15.483.340	7.554.558	48,79
Bugis	36.057.369	31.476.602	87,30
Kecamatan Dumbo Raya	177.893.394	136.989.661	77,01

Sumber: Kelurahan Setempat dan Kantor Camat Dumbo Raya

<http://gorontalokota.bps.go.id>

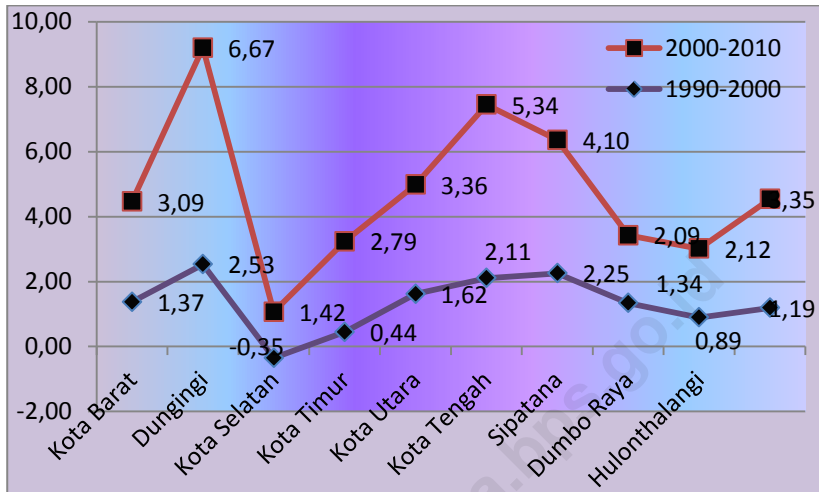
**PERBANDINGAN ANTAR
KECAMATAN**

<http://gorontalokota.bps.go.id>

Perbandingan beberapa indikator terpilih antar kecamatan di Kota Gorontalo memperlihatkan adanya variasi. Dilihat berdasarkan laju pertumbuhan penduduk terlihat adanya perbedaan. Laju pertumbuhan penduduk tertinggi tercatat di Kecamatan Dungingi baik pada periode 1990-2000 maupun 2000-2010. Sementara itu, pada periode yang sama, Kecamatan Kota Selatan memiliki laju pertumbuhan penduduk paling rendah dibanding lima kecamatan lain. Dari sisi kuantitas, Kecamatan Kota Tengah memiliki jumlah penduduk terbesar yakni mencapai 27.047 jiwa.

Perbandingan beberapa indikator terpilih lain seperti banyaknya keluarga pra sejahtera dan sejahtera I – III+ serta target dan realisasi penerimaan PBB juga memperlihatkan angka yang bervariasi antar kecamatan. Pada tahun 2012, di antara 9 kecamatan yang ada, persentase realisasi PBB tertinggi terjadi di Kecamatan Kota Timur (84,22 persen) sedangkan yang terendah terjadi di Kecamatan Kota Utara (32,76 persen).

Gambar 8. Laju Pertumbuhan Penduduk¹ (persen) Menurut Kecamatan di Kota Gorontalo, 1990-2000 dan 2000-2010



Catatan: ¹Hasil Sensus Penduduk

Sumber: BPS RI

Tabel 8.1 Jumlah Penduduk¹ dan Laju Pertumbuhan Penduduk Menurut Kecamatan di Kota Gorontalo, 1990, 2000, dan 2010

Kecamatan	Jumlah Penduduk (orang)			Laju Pertumbuhan Penduduk per Tahun (%)	
	1990	2000	2010	1990-2000	2000-2010
(1)	(2)	(3)	(4)	(5)	(6)
Kota Barat	13.583	15.449	10.220	1,37	3,09
Dungingi	10.326	12.941	21.568	2,53	6,67
Kota Selatan	18.739	18.082	20.647	-0,35	1,42
Kota Timur	18.861	19.700	25.195	0,44	2,79
Kota Utara	10.514	12.217	16.326	1,62	3,36
Kota Tengah	14.561	17.629	27.047	2,11	5,34
Sipatana	9.733	11.927	16.823	2,25	4,10
Dumbo Raya	12.378	14.031	16.960	1,34	2,09
Hulonthalangi	11.618	12.655	15.341	0,89	2,12
Kota Gorontalo	120.313	134.631	180.127	1,19	3,35

Catatan: ¹Hasil Sensus Penduduk

Sumber: BPS RI

Tabel 8.2 Banyaknya Keluarga Menurut Kecamatan dan Klasifikasi Keluarga di Kota Gorontalo, 2012

Kecamatan	Pra Sejahtera	Keluarga Sejahtera				Jumlah
		I	II	III	III+	
(1)	(2)	(3)	(4)	(5)	(6)	(7)
Kota Barat	534	26	1 568	638	69	5 473
Dungingi	206	1 097	1 697	2 197	166	5 363
Kota Selatan	262	1 765	911	1 149	641	4 728
Kota Timur	212	1 915	2 360	1 488	202	6 177
Kota Utara	142	1 422	1 826	938	145	4 473
Hulonthalangi	153	1 610	1 842	462	10	4 077
Sipatana	359	1 574	1 584	758	104	4 379
Dumbo Raya	311	2 214	1 408	432	68	4 433
Kota Tengah	163	2 008	1 553	1 709	311	5 744
Kota Gorontalo	2 342	16 269	14 749	9 771	1 716	44 847

Sumber: Badan Pemberdayaan Masyarakat Perempuan dan keluarga Berencana Kota Gorontalo

Tabel 8.3 Target dan Realisasi (Rupiah) Penerimaan Pajak Bumi dan Bangunan (PBB) Menurut Kecamatan di Kota Gorontalo, 2012

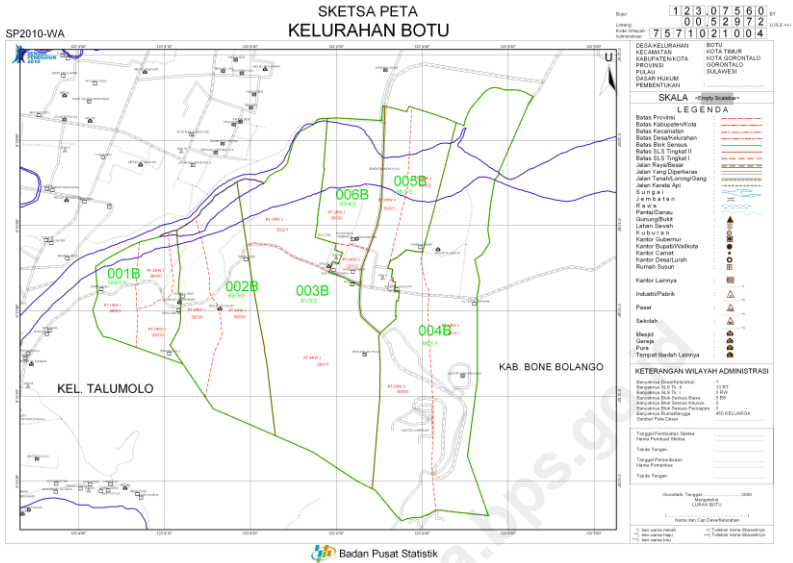
Kecamatan	Target	Realisasi	Persentase
(1)	(2)	(3)	(4)
Kota Barat	272.381.017	205.050.091	75,28
Dungingi	338.448.770	245.621.411	72,57
Kota Selatan	1.326.053.485	1.020.941.855	76,99
Kota Timur	733.865.518	618.082.744	84,22
Kota Utara	594.913.537	194.894.255	32,76
Hulonthalangi	166.005.986	135.562.290	81,66
Sipatana	360.715.979	162.145.635	44,95
Dumbo Raya	177.893.403	136.989.661	77,01
Kota Tengah	783.313.914	582.895.809	74,41
Kota Gorontalo	4.753.591.609	3.302.183.751	69,47

Sumber: Kantor Kecamatan Setempat

<http://gorontalokota.bps.go.id>

LAMPIRAN

<http://gorontalokota.bps.go.id>



DATA

MENCERDASKAN BANGSA



Badan Pusat Statistik Kota Gorontalo

Jln. Dewi Sartika No.21, Kota Tengah, Gorontalo

Telp / Fax +62 435 821956, Email : bps7571@bps.go.id

Homepage: <http://www.gorontaloikota.bps.go.id>