

Katalog BPS: I304028.82

PETA INDEKS WILAYAH PROVINSI MALUKU UTARA Tahun 2015



BADAN PUSAT STATISTIK PROVINSI MALUKU UTARA

Katalog BPS: I304028.82

PETA INDEKS WILAYAH PROVINSI MALUKU UTARA Tahun 2015



BADAN PUSAT STATISTIK PROVINSI MALUKU UTARA

PETA INDEKS WILAYAH 2015

PROVINSI MALUKU UTARA

ISBN : -
Katalog BPS : 1304028.82
Nomor Publikasi : 82560.1605
Ukuran Buku : 33 x 21,5 cm
Jumlah halaman : x + 126 halaman
Naskah
Bidang IPDS BPS Provinsi Maluku Utara
Gambar Kulit
Bidang IPDS BPS Provinsi Maluku Utara
Diterbitkan Oleh
Bidang IPDS BPS Provinsi Maluku Utara
Dicetak Oleh

Boleh dikutip dengan menyebutkan sumbernya

KATA PENGANTAR

Publikasi Peta Indeks Wilayah 2015 Provinsi Maluku Utara merupakan publikasi sketsa peta wilayah administrasi provinsi dirinci menurut kabupaten/kota, kabupaten/kota dirinci menurut kecamatan dan kecamatan dirinci menurut desa/kelurahan. Setiap wilayah administrasi diberi kode unik, yaitu indeks yang berpedoman pada letak geografis dan merujuk kepada Buku Sistem Pengkodean Wilayah Administrasi BPS.

Peta Indeks ini dibuat menurut keadaan wilayah semester II tahun 2015 dan telah disesuaikan dengan pemekaran wilayah administrasi (kabupaten/kota/kecamatan/desa/kelurahan) yang memiliki dasar hukum pembentukan wilayah. Wilayah administrasi dimaksud adalah wilayah kerja statistik untuk kepentingan kegiatan BPS. Untuk wilayah yang belum memiliki kepastian batas wilayah, maka wilayah kerja statistik mungkin tidak sama dan sebangun dengan wilayah administrasi. Sketsa peta batas wilayah dalam bentuk *digital* dibangun untuk digunakan sebagai bahan dasar pembuatan peta tematik maupun sistem informasi geospasial.

Semoga publikasi ini bermanfaat bagi semua pihak yang berkepentingan termasuk masyarakat pengguna yang memerlukan peta indeks wilayah sebagai bahan rujukan. Ucapan terima kasih disampaikan kepada pihak-pihak yang telah memberikan saran dan masukan untuk perbaikan publikasi ini.

Ternate, Juli 2016
Kepala Badan Pusat Statistik
Provinsi Maluku Utara

Misfaruddin

(halaman ini sengaja dikosongkan)

DAFTAR ISI

	Halaman		Halaman
KATA PENGANTAR	iii	Kecamatan menurut Desa/Kelurahan	34
DAFTAR ISI	v	Kabupaten Halmahera Utara (8205)	
PENJELASAN		Kabupaten menurut Kecamatan	63
Pendahuluan	vii	Kecamatan menurut Desa/Kelurahan	64
Tujuan	vii	Kabupaten Halmahera Timur (8206)	
Sistem Kode Wilayah Administrasi	vii	Kabupaten menurut Kecamatan	81
PETA INDEKS		Kecamatan menurut Desa/Kelurahan	82
Provinsi Maluku Utara menurut Kabupaten/Kota	1	Kabupaten Pulau Morotai (8207)	
Kabupaten Halmahera Barat (8201)		Kabupaten menurut Kecamatan	93
Kabupaten menurut Kecamatan	3	Kecamatan menurut Desa/Kelurahan	94
Kecamatan menurut Desa/Kelurahan	4	Kabupaten Pulau Taliabu (8208)	
Kabupaten Halmahera Tengah (8202)		Kabupaten menurut Kecamatan	99
Kabupaten menurut Kecamatan	12	Kecamatan menurut Desa/Kelurahan	100
Kecamatan menurut Desa/Kelurahan	13	Kota Ternate (8271)	
Kabupaten Kepulauan Sula (8203)		Kabupaten menurut Kecamatan	109
Kabupaten menurut Kecamatan	20	Kecamatan menurut Desa/Kelurahan	110
Kecamatan menurut Desa/Kelurahan	21	Kota Tidore Kepulauan (8272)	
Kabupaten Halmahera Selatan (8204)		Kabupaten menurut Kecamatan	117
Kabupaten menurut Kecamatan	33	Kecamatan menurut Desa/Kelurahan	118

(halaman ini sengaja dikosongkan)

PENJELASAN

Pendahuluan

Penyusunan peta indeks wilayah telah dilakukan sejak tahun 1963 oleh BPS yang terus diperbaharui hingga sekarang untuk mendukung kegiatan statistik. Peta wilayah pada publikasi ini disusun berdasarkan laporan BPS Kabupaten/Kota mengenai pemekaran wilayah administrasi (provinsi/kabupaten/kota/kecamatan/desa/kelurahan), berlandaskan dasar hukum yang berlaku. Pemberian nomor kode wilayah administrasi mengacu pada letak geografis berdasarkan sistem pengkodean wilayah administrasi baku BPS.

Wilayah administrasi yang dimaksud dalam publikasi ini adalah Wilayah Kerja Statistik setingkat provinsi, kabupaten/kota, kecamatan, dan desa/kelurahan. Untuk wilayah yang belum memiliki kepastian batas wilayah, maka wilayah kerja statistik mungkin tidak sama dan sebangun dengan wilayah administrasi.

Pembuatan batas wilayah ini juga bersumber dari informasi yang diperoleh selama kegiatan Pemetaan Statistik Tahun 2012 untuk pengumpulan data Sensus Pertanian 2013. Sumber lain adalah dari Bakosurtanal, LAPAN, BPN, dan instansi terkait lainnya.

Petugas pelaksana di lapangan berkoordinasi dengan staf pemerintah desa/kelurahan. Di wilayah yang terdapat peta citra satelit, petugas difasilitasi dengan peta citra satelit agar proses penentuan batas dapat sedekat mungkin tepat posisi dan tepat bentuk. Bila peta citra satelit tidak ada, maka optimalisasi penggunaan GPS dan sumber lain di wilayah setempat juga menjadi dasar pendukung batas wilayah. Dalam penggambaran batas wilayah administrasi di perairan, maka garis batas maya dibuat berdasarkan keberadaan/kepemilikan pulau menurut wilayah kabupaten/kota atau kecamatan.

Berdasarkan informasi di atas, sketsa peta batas wilayah dalam bentuk *digital* dibangun sebagai bahan dasar pembuatan peta tematik maupun Sistem Informasi Geospasial. Wilayah yang tergambar di Provinsi Maluku Utara terdiri dari 8 kabupaten, 2 kota, 113 kecamatan dan 1194 desa/kelurahan.

Tujuan

Tujuan dari pembuatan peta indeks wilayah adalah untuk memberikan informasi mengenai posisi relatif suatu wilayah administrasi. Daftar nama dan kode desa/kelurahan yang terdapat pada publikasi ini digunakan sebagai master file desa (MFD) dalam setiap sensus dan survey di BPS. Selanjutnya, BPS Provinsi/Kabupaten/Kota diharapkan mengikuti tata cara pemberian kode wilayah administrasi dengan benar, sesuai dengan sistem kode wilayah administrasi dengan benar, sesuai dengan sistem kode wilayah administrasi berikut.

Sistem Kode Wilayah Administrasi

1. Nomor kode wilayah administrasi merupakan identitas wilayah administrasi yang berguna untuk membedakan satu wilayah administrasi dengan wilayah administrasi lain. Kode wilayah administrasi dibuat sedemikian rupa mengikuti tingkatan wilayah administrasi bersangkutan, mulai dari provinsi, kabupaten/kota, kecamatan, dan desa/kelurahan. Kode wilayah administrasi terdiri dari 10 angka (*digit*) dengan rincian sebagai berikut:
 - a. *Digit* pertama menunjukkan kode wilayah pulau/kepulauan. Pemberian kode wilayah didasarkan pada letak geografis kepulauan Indonesia yang membentang dari barat ke timur. Pembagian wilayah pulau/kepulauan dimaksudkan agar kode provinsi yang terbentuk nanti mempunyai lokasi yang khusus serta untuk mempermudah mengingat kode provinsi.

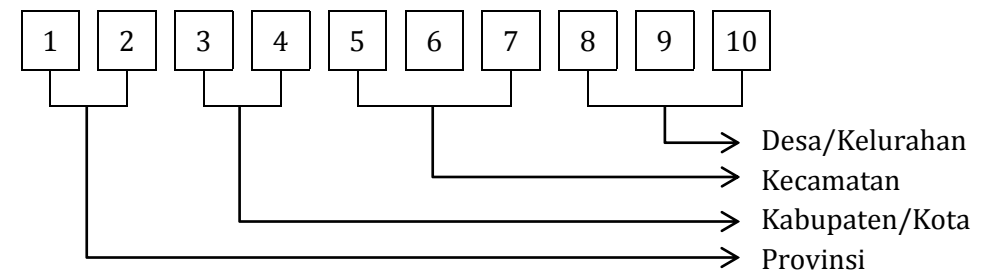
Di Pulau Sumatera, saat ini terdapat lebih dari 9 provinsi, oleh karena itu mempunyai 2 kode, yaitu kode 1 dan 2. Sedangkan di Pulau Jawa hanya berkode 3, karena hanya terdapat 6 provinsi, tetapi apabila bertambah sampai melebihi 9 provinsi maka diberi cadangan kode 4.

Nama Pulau	Kode
Sumatera	1
	2
Jawa	3
	4
Nusa Tenggara	5
Kalimantan	6
Sulawesi	7
Maluku	8
Papua	9

- b. *Digit* kedua menunjukkan nomor urut Daerah Tingkat I (Provinsi, Daerah Istimewa dan Daerah Khusus) pada pulau atau kepulauan yang bersangkutan. Nomor urut provinsi pada setiap pulau/kepulauan terdiri dari satu angka (*digit*), yaitu angka 1 s.d. 9. Untuk Pulau Sumatera yang terdiri dari 10 provinsi, provinsi ke-1 s.d. ke-9 mempunyai kode 11 s.d. 19, sedangkan provinsi ke-10 diberi kode 21. Jika di Pulau Sumatera dibentuk lagi provinsi-provinsi baru, maka kode provinsi tersebut adalah 22, 23, ..., 29.
- c. *Digit* ketiga dan keempat menunjukkan nomor urut kabupaten/kota pada suatu provinsi. Nomor urut untuk kabupaten adalah 01, 02, 03, ..., 69, sedangkan nomor urut untuk kota adalah 71, 72, 73, ...
- d. *Digit* kelima, keenam, dan ketujuh menunjukkan nomor urut dan kode wilayah kecamatan. Dalam hal ini, *digit* kelima dan keenam menunjukkan nomor urut kecamatan pada suatu kabupaten/kota

(01, 02, 03, ...) dan *digit* ketujuh menunjukkan kode kecamatan bersangkutan merupakan kecamatan pecahan atau bukan. Bila bukan pecahan kecamatan, maka *digit* ketujuh adalah 0 (nol), sedangkan bila suatu kecamatan merupakan hasil pecahan maka *digit* ketujuh adalah 1, 2, 3, ..., 9.

- e. *Digit* kedelapan, kesembilan, dan kesepuluh menunjukkan nomor urut desa/kelurahan yang berada pada suatu kecamatan tertentu. Nomor urut untuk desa/kelurahan adalah 001, 002, 003, ...
2. Untuk mengetahui kode wilayah administrasi suatu kabupaten/kota yang juga merupakan kode pengenalan tempat, maka kode kabupaten/kota tersebut harus dicantumkan kode provinsinya. Untuk mengetahui kode pengenalan tempat kecamatan, harus dicantumkan kode kabupaten/kotanya. Demikian juga untuk kode desa/kelurahan/UPT/PMT, harus dicantumkan kode kecamatannya. Dengan demikian dari banyaknya angka (*digit*) pada suatu kode wilayah administrasi, dapat diketahui tingkatan wilayah administrasi yang memiliki kode tersebut. Kode provinsi terdiri dari 2 *digit*, kode kabupaten/kota terdiri dari 4 *digit*, kode kecamatan terdiri dari 7 *digit*, dan kode desa/kelurahan/UPT/PMT terdiri dari 10 *digit*. Untuk lebih jelasnya, kode wilayah administrasi yang terdiri dari 10 *digit* tersebut diuraikan sebagai berikut:



3. Pemberian nomor kode wilayah administrasi mengacu pada letak geografis, dan dilakukan pada wilayah administrasi satu tingkat di atasnya. Untuk

kode kabupaten/kota harus diurutkan habis dalam satu provinsi. Untuk kode kecamatan harus diurutkan habis dalam satu kabupaten/kota. Demikian juga untuk kode desa/kelurahan, harus diurutkan habis dalam satu kecamatan.

4. Pemberian kode wilayah setingkat provinsi untuk setiap pulau/kepulauan disusun menurut letak geografisnya. Penentuan nomor urut pertama dan arah nomor berikutnya tergantung pada susunan letak provinsi di setiap pulau/kepulauan. Pada umumnya pemberian nomor dimulai dari arah barat dan berikutnya ke arah timur seperti di Jawa, Nusa Tenggara, Maluku dan Irian Jaya. Untuk Sumatera dimulai dari dari barat laut ke arah tenggara, sedangkan untuk wilayah Sulawesi dari utara ke selatan.
5. Cara memberi nomor kode kabupaten pada umumnya dimulai dari kabupaten yang berada di batas provinsi sebelah barat daya kemudian dilanjutkan dengan wilayah yang berada di sebelah timurnya, demikian seterusnya sampai pada wilayah yang berada pada ujung timur yang berbatasan dengan wilayah lain. Penomoran kemudian dilanjutkan ke arah sebaliknya, secara berurutan kembali ke arah barat. Setelah sampai pada wilayah paling barat yang berbatasan dengan wilayah lain, kembali berbelok ke arah timur, demikian seterusnya sampai habis pada wilayah bersangkutan. Tatacara penomoran wilayah secara zigzag seperti ini dikenal dengan nama *serpentin* (berbelok-belok). Tujuan dari tatacara penomoran wilayah seperti ini adalah agar penarikan contoh (sampel) untuk kegiatan survey menyebar dalam suatu wilayah untuk dapat “mewakili” populasinya.
6. Letak kota dalam suatu provinsi biasanya terpencar, oleh karena itu urutan nomor dan letak geografisnya tidak perlu diperhatikan. Umumnya diurutkan menurut arah lokasinya saja, misalnya dari barat ke arah timur atau sebaliknya, kadang-kadang melingkar, dan sebagainya.
7. Tata cara pemberian nomor kode kecamatan di tiap kabupaten/kota dan tata cara pemberian nomor kode desa/kelurahan di tiap kecamatan sama seperti pemberian nomor kabupaten di tiap wilayah administrasi setingkat provinsi, pada umumnya menggunakan sistem *serpentin* (berbelok-belok).

8. Kode wilayah administrasi (provinsi/kabupaten/kota/kecamatan/desa/kelurahan) dipertahankan untuk jangka waktu 10 tahun sejak dilakukan pemetaan menjelang Sensus Penduduk (Pemetaan SP). Jika setelah Pemetaan SP terjadi perubahan wilayah administrasi, maka cara pemberian kodenya ditentukan sebagai berikut :
 - a. Wilayah provinsi paling jarang mengalami perubahan. Perubahan ini biasanya merupakan pemecahan provinsi sehingga terbentuk provinsi baru. Pembentukan provinsi baru harus berdasarkan Undang-undang. Nomor kode provinsi baru adalah nomor kode berikutnya melanjutkan nomor kode provinsi dalam satu pulau/kepulauan.
 - b. Wilayah kabupaten/kota juga jarang mengalami perubahan. Seperti halnya provinsi, perubahan pada wilayah kabupaten/kota biasanya berupa pemecahan kabupaten/kota sehingga terbentuk kabupateb/kota baru. Pembentukan kabupaten/kota baru harus berdasarkan Undang-undang. Nomor kode kabupaten/kota baru adalah nomor kode berikutnya melanjutkan nomor kode kabupaten/kota dalam satu provinsi.
 - c. Bila ada pembentukan provinsi baru, maka pemberian nomor kode kabupaten di provinsi tersebut diurutkan kembali mulai dari 01, 02, 03, ... dan kode kotanya diurutkan kembali mulai dari 71, 72, 73, Kode kabupaten/kota di provinsi lama tidak berubah.
 - d. Bila suatu kecamatan dipecah menjadi beberapa kecamatan, dimana nama kecamatan lama masih tetap ada, maka pemberian nomor kode kecamatan lama tersebut tetap tidak berubah. Sedangkan kecamatan baru diberi nomor kode dengan mengganti angka nol pada *digit* ketujuh dari kode kecamatan lama dengan angka 1 s.d. 9, sesuai dengan banyaknya kecamatan baru tersebut.
 - e. Bila suatu kecamatan dipecah menjadi beberapa kecamatan, dimana nama kecamatan lama tidak digunakan lagi (namanya sudah berubah), maka nomor kode kecamatan lama tidak dipakai lagi. Sedangkan untuk nomor kode kecamatan yang baru, *digit* kelima dan keenamnya sama

- dengan kode kecamatan lama dan *digit* ketujuhnya diberi nomor kode angka 1 s.d. 9 sesuai dengan banyaknya kecamatan baru.
- f. Bila dua kecamatan atau lebih dalam satu kabupaten/kota dipecah menjadi tiga kecamatan atau lebih dimana nama kecamatan pertama dan nama kecamatan kedua tetap sedangkan nama kecamatan ketiga baru, maka untuk menentukan kode kecamatan baru adalah dengan melihat jumlah desa yang berasal dari kecamatan mana yang paling banyak. Kode kecamatan ketiga mengikuti kecamatan asal dari desa yang paling banyak diambil.
 - g. Bila kecamatan baru dibentuk dan merupakan gabungan dari bagian dua kabupaten/kota, maka kode kecamatan baru akan mengikuti kode kecamatan di kabupaten/kota nama kecamatan baru terletak.
 - h. Bila ada pembentukan kabupaten/kota baru, maka pemberian nomor kode kecamatan di kabupaten/kota tersebut diurutkan kembali mulai dari 010, 020, 030, Kode kecamatan di kabupaten/kota lama tidak berubah.
 - i. Bila suatu kota administratif berubah status menjadi kota, maka kecamatan di dalamnya yang semula berkode 710, 720, 730, ... diurutkan kembali menjadi 010, 020, 030,
 - j. Bila suatu desa/kelurahan dipecah menjadi beberapa desa/kelurahan, dimana nama desa/kelurahan lama masih tetap ada, maka kode desa/kelurahan lama tersebut tetap, tidak berubah. Sedangkan desa/kelurahan baru diberi nomor kode berikutnya setelah nomor kode desa/kelurahan terakhir dalam satu kecamatan.
 - k. Bila suatu desa/kelurahan dipecah menjadi beberapa desa/kelurahan dimana nama desa/kelurahan lama tidak digunakan lagi (namanya sudah berubah), maka nomor kode desa/kelurahan lama tidak dipakai lagi. Sedangkan untuk desa/kelurahan yang baru, diberi nomor kode berikutnya setelah nomor kode desa/kelurahan terakhir dalam satu kecamatan.
 - l. Bila desa/kelurahan baru merupakan gabungan dari dua desa/kelurahan atau lebih dimana nama desa/kelurahan baru tersebut masih menggunakan nama salah satu desa lama, maka nomor kode desa/kelurahan baru tersebut adalah sama dengan kode desa/kelurahan lama yang namanya masih dipakai.
 - m. Bila desa/kelurahan baru merupakan gabungan dari dua desa/kelurahan atau lebih dimana nama desa/kelurahan baru tersebut tidak menggunakan nama salah satu desa lama, maka nomor kode desa/kelurahan tersebut diberi nomor urut berikutnya setelah nomor kode terakhir dalam satu kecamatan.
 - n. Bila ada pembentukan kecamatan baru, maka pemberian nomor kode desa/kelurahannya diurutkan kembali mulai dari 001, 002, 003, ... dan seterusnya dalam satu kecamatan. Kode desa/kelurahan di kecamatan lama tidak perlu diurutkan kembali.

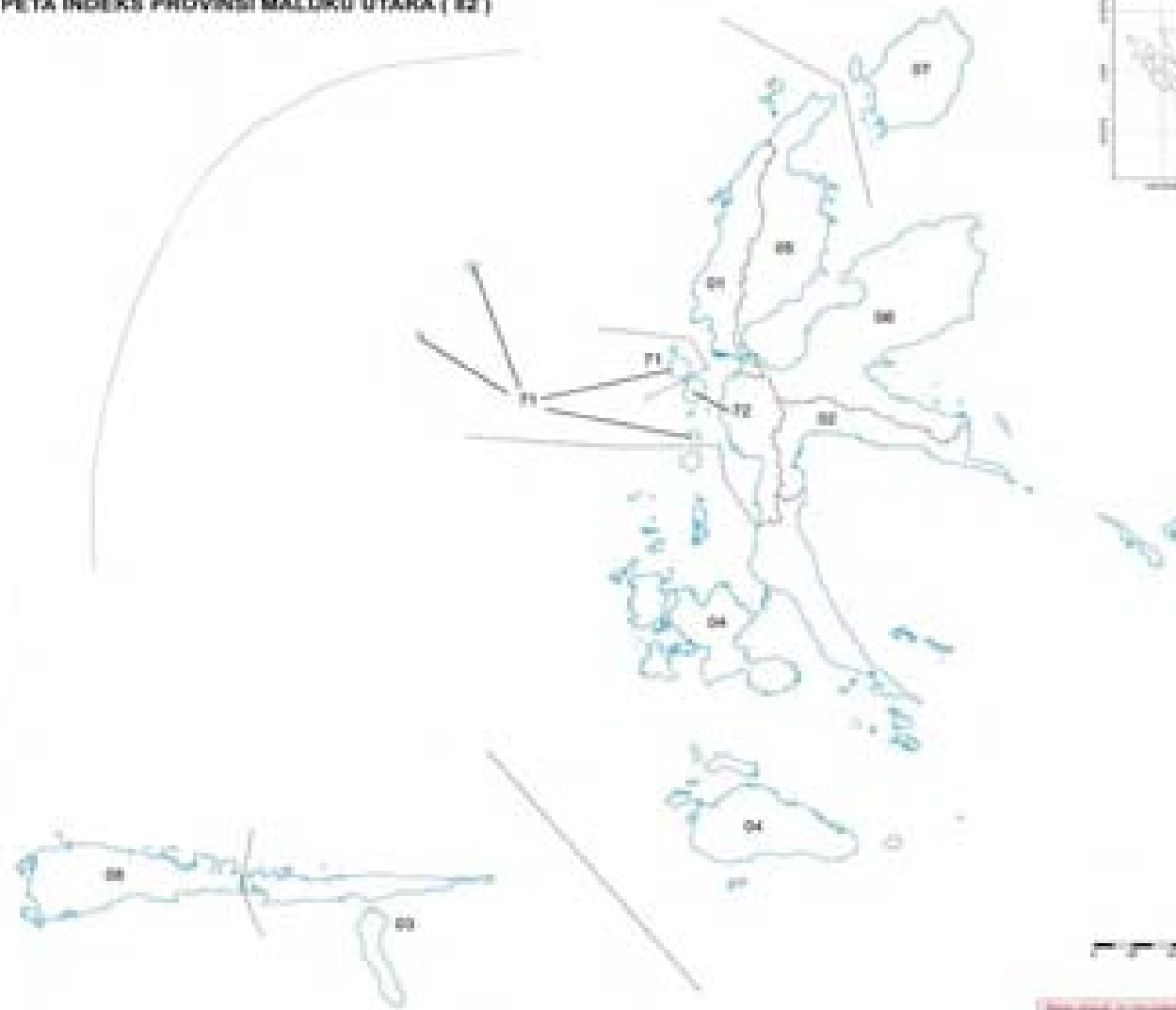


GAMBAR PETA INDEKS PROVINSI MALUKU UTARA (82)

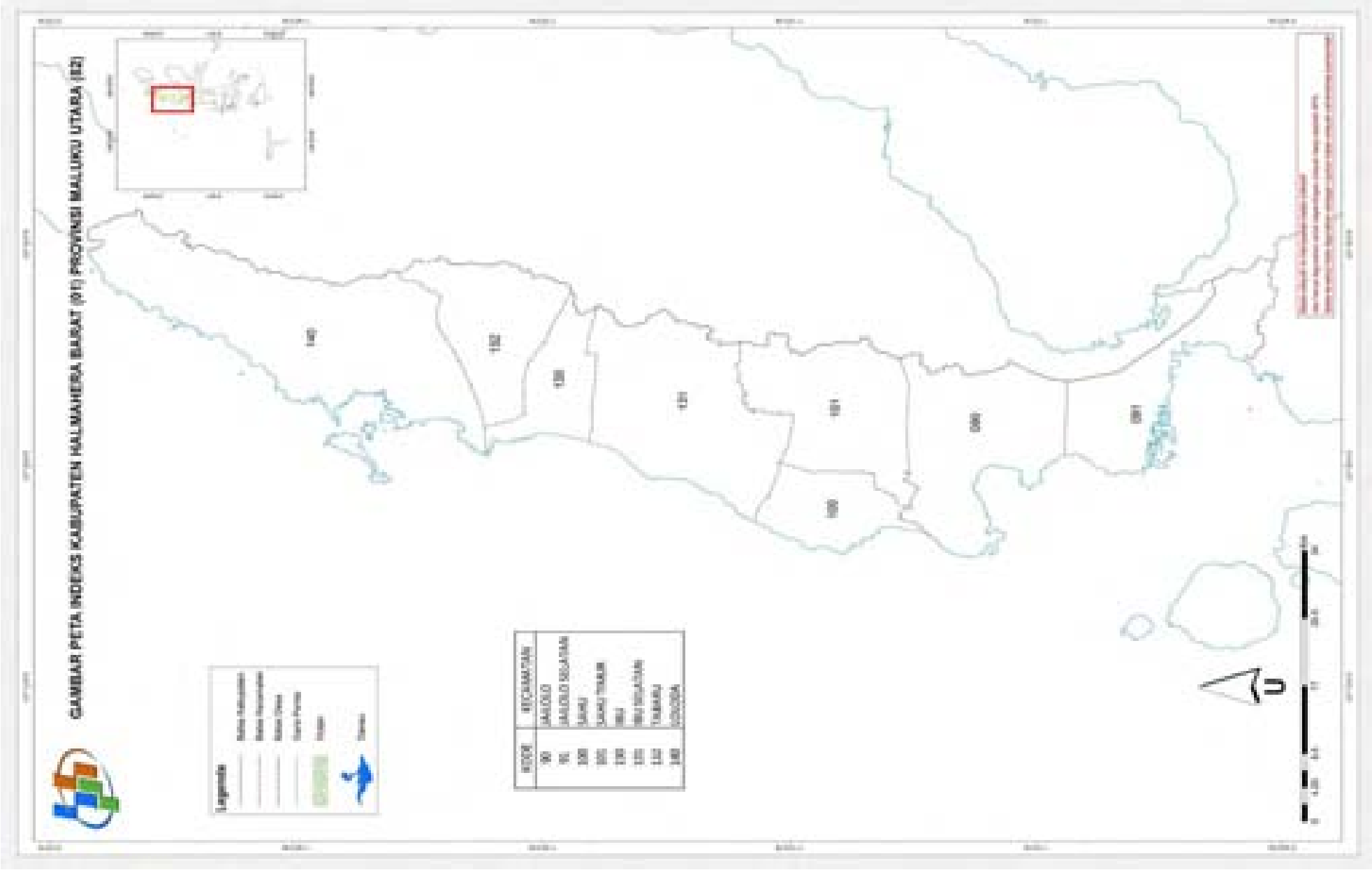
Legenda

	Batas Kabupaten
	Batas Kecamatan
	Batas Desa
	Sungai
	Utara

Kode	Nama Kecamatan
01	Kecamatan Aek
02	Kecamatan Bani
03	Kecamatan Cak
04	Kecamatan Daka
05	Kecamatan Eka
06	Kecamatan Faka
07	Kecamatan Gaka
08	Kecamatan Haka
09	Kecamatan Ika
10	Kecamatan Jaka
11	Kecamatan Kaka
12	Kecamatan Laka
13	Kecamatan Maka
14	Kecamatan Naka
15	Kecamatan Oka
16	Kecamatan Paka
17	Kecamatan Qaka
18	Kecamatan Raka
19	Kecamatan Saka
20	Kecamatan Taka



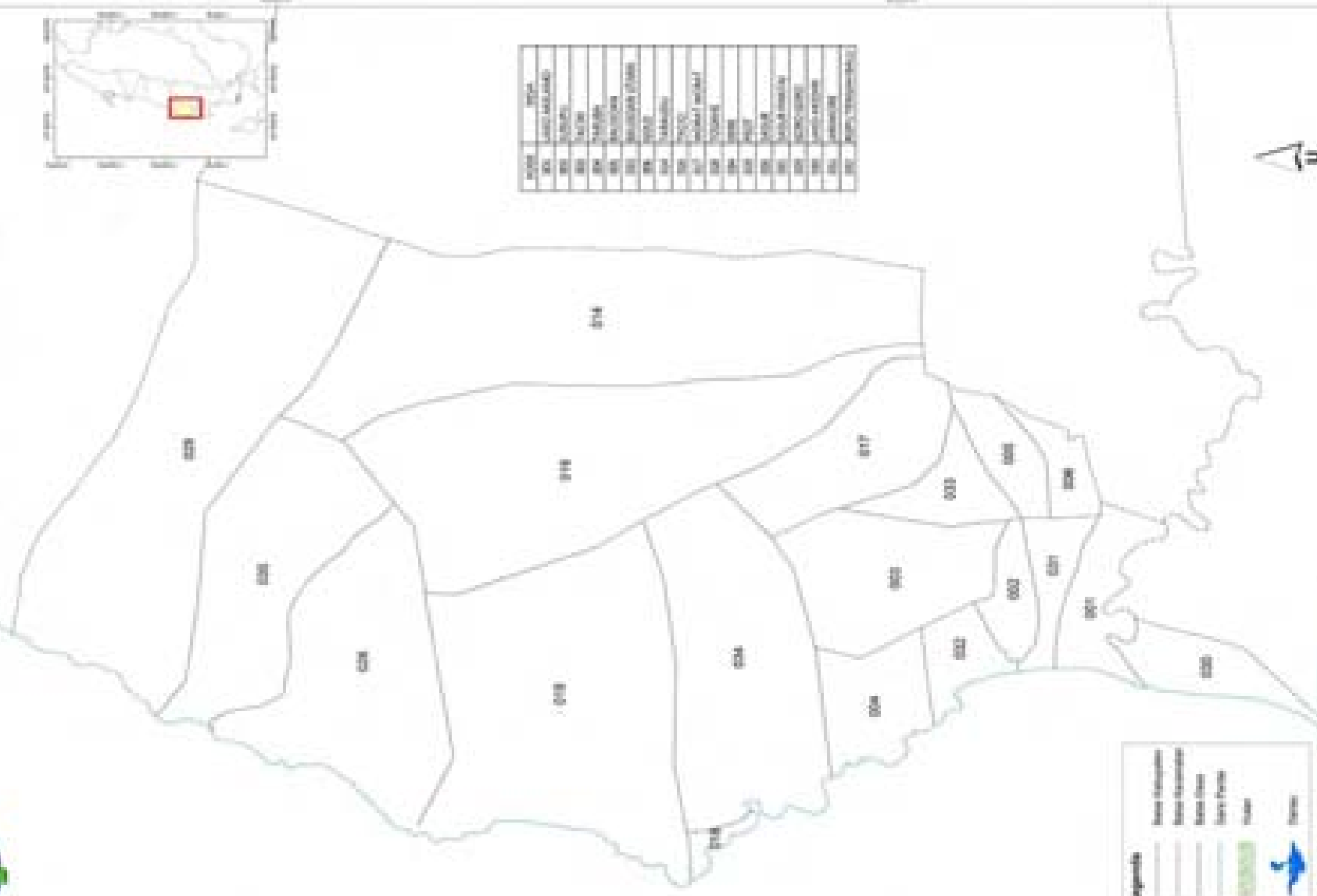
Peraturan Menteri Dalam Negeri
No. 163 Tahun 2005 tentang Pembagian Wilayah Administrasi
Provinsi Maluku Utara







GAMBAR PETA INDEX KECAMATAN SAHU (100)
KABUPATEN HALMAHERA BARAT (01) PROVINSI MALUKU UTARA (02)

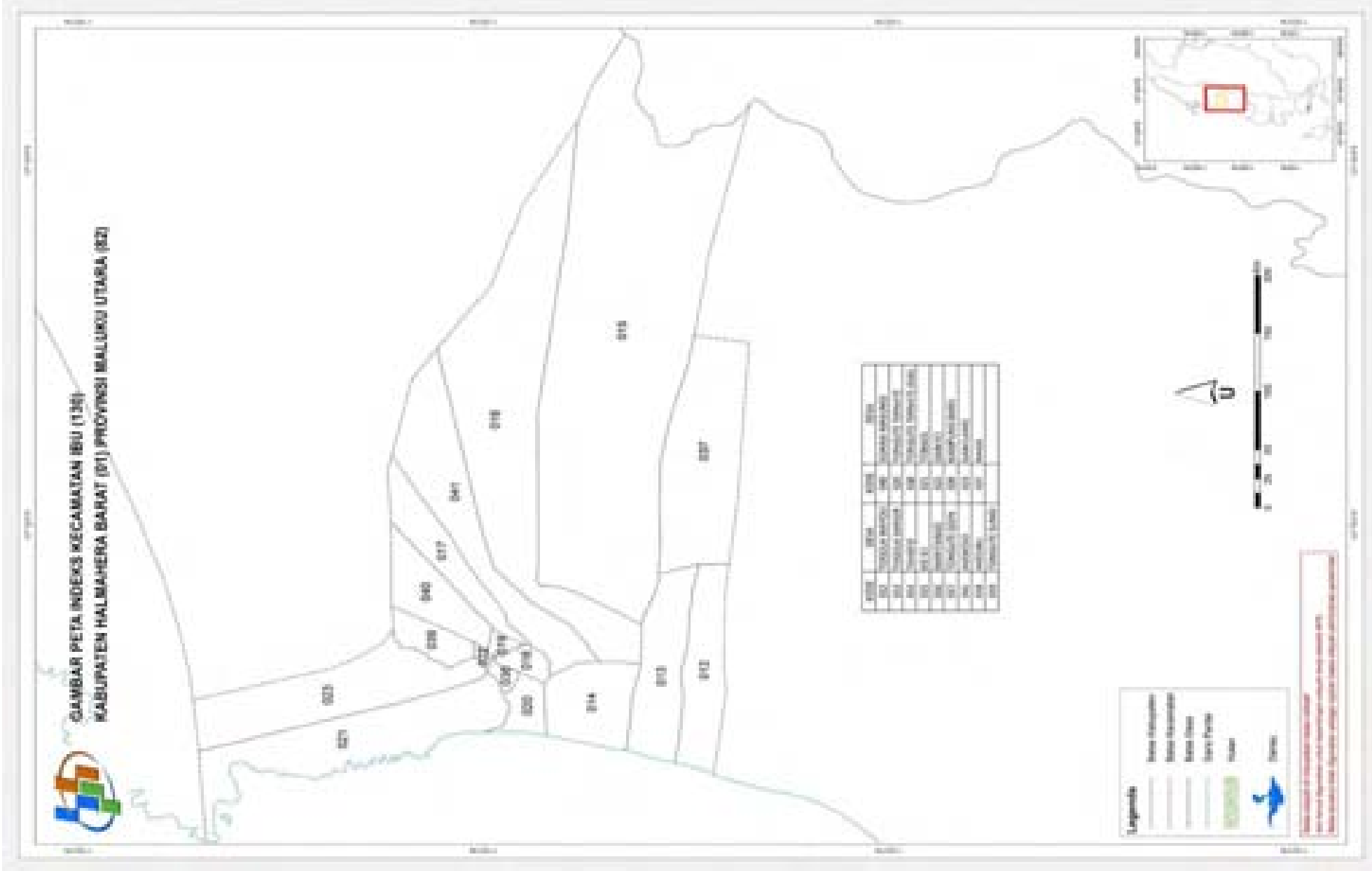


KODE	WILAYAH
001	LAKE MALINDANG
002	LAKE MALINDANG
003	LAKE MALINDANG
004	LAKE MALINDANG
005	LAKE MALINDANG
006	LAKE MALINDANG
007	LAKE MALINDANG
008	LAKE MALINDANG
009	LAKE MALINDANG
010	LAKE MALINDANG
011	LAKE MALINDANG
012	LAKE MALINDANG
013	LAKE MALINDANG
014	LAKE MALINDANG
015	LAKE MALINDANG
016	LAKE MALINDANG
017	LAKE MALINDANG
018	LAKE MALINDANG
019	LAKE MALINDANG
020	LAKE MALINDANG
021	LAKE MALINDANG
022	LAKE MALINDANG
023	LAKE MALINDANG
024	LAKE MALINDANG
025	LAKE MALINDANG
026	LAKE MALINDANG
027	LAKE MALINDANG
028	LAKE MALINDANG
029	LAKE MALINDANG
030	LAKE MALINDANG
031	LAKE MALINDANG
032	LAKE MALINDANG
033	LAKE MALINDANG
034	LAKE MALINDANG
035	LAKE MALINDANG
036	LAKE MALINDANG
037	LAKE MALINDANG
038	LAKE MALINDANG
039	LAKE MALINDANG
040	LAKE MALINDANG
041	LAKE MALINDANG
042	LAKE MALINDANG
043	LAKE MALINDANG
044	LAKE MALINDANG
045	LAKE MALINDANG
046	LAKE MALINDANG
047	LAKE MALINDANG
048	LAKE MALINDANG
049	LAKE MALINDANG
050	LAKE MALINDANG
051	LAKE MALINDANG
052	LAKE MALINDANG
053	LAKE MALINDANG
054	LAKE MALINDANG
055	LAKE MALINDANG
056	LAKE MALINDANG
057	LAKE MALINDANG
058	LAKE MALINDANG
059	LAKE MALINDANG
060	LAKE MALINDANG
061	LAKE MALINDANG
062	LAKE MALINDANG
063	LAKE MALINDANG
064	LAKE MALINDANG
065	LAKE MALINDANG
066	LAKE MALINDANG
067	LAKE MALINDANG
068	LAKE MALINDANG
069	LAKE MALINDANG
070	LAKE MALINDANG
071	LAKE MALINDANG
072	LAKE MALINDANG
073	LAKE MALINDANG
074	LAKE MALINDANG
075	LAKE MALINDANG
076	LAKE MALINDANG
077	LAKE MALINDANG
078	LAKE MALINDANG
079	LAKE MALINDANG
080	LAKE MALINDANG
081	LAKE MALINDANG
082	LAKE MALINDANG
083	LAKE MALINDANG
084	LAKE MALINDANG
085	LAKE MALINDANG
086	LAKE MALINDANG
087	LAKE MALINDANG
088	LAKE MALINDANG
089	LAKE MALINDANG
090	LAKE MALINDANG
091	LAKE MALINDANG
092	LAKE MALINDANG
093	LAKE MALINDANG
094	LAKE MALINDANG
095	LAKE MALINDANG
096	LAKE MALINDANG
097	LAKE MALINDANG
098	LAKE MALINDANG
099	LAKE MALINDANG
100	LAKE MALINDANG

Legenda

- Batas Kecamatan
- Batas Kabupaten
- Batas Desa
- Batas Perdesa
- Jalan
- Perairan

Skala 1 : 100.000
Dibuat pada tanggal 10 Mei 2023
Ditandatangani oleh Kepala Dinas Peta dan Informasi Geospasial Kabupaten Maluku Utara



GAMBAR PETA INDEKS KECAMATAN ISU (136)
KABUPATEN HALMAHERA BARAT (01) PROVINSI MALUKU UTARA (02)

Legenda

- Batas Kecamatan
- Batas Kabupaten
- Batas Desa
- Batas Perdesa
- Perdesa
- Perdesa

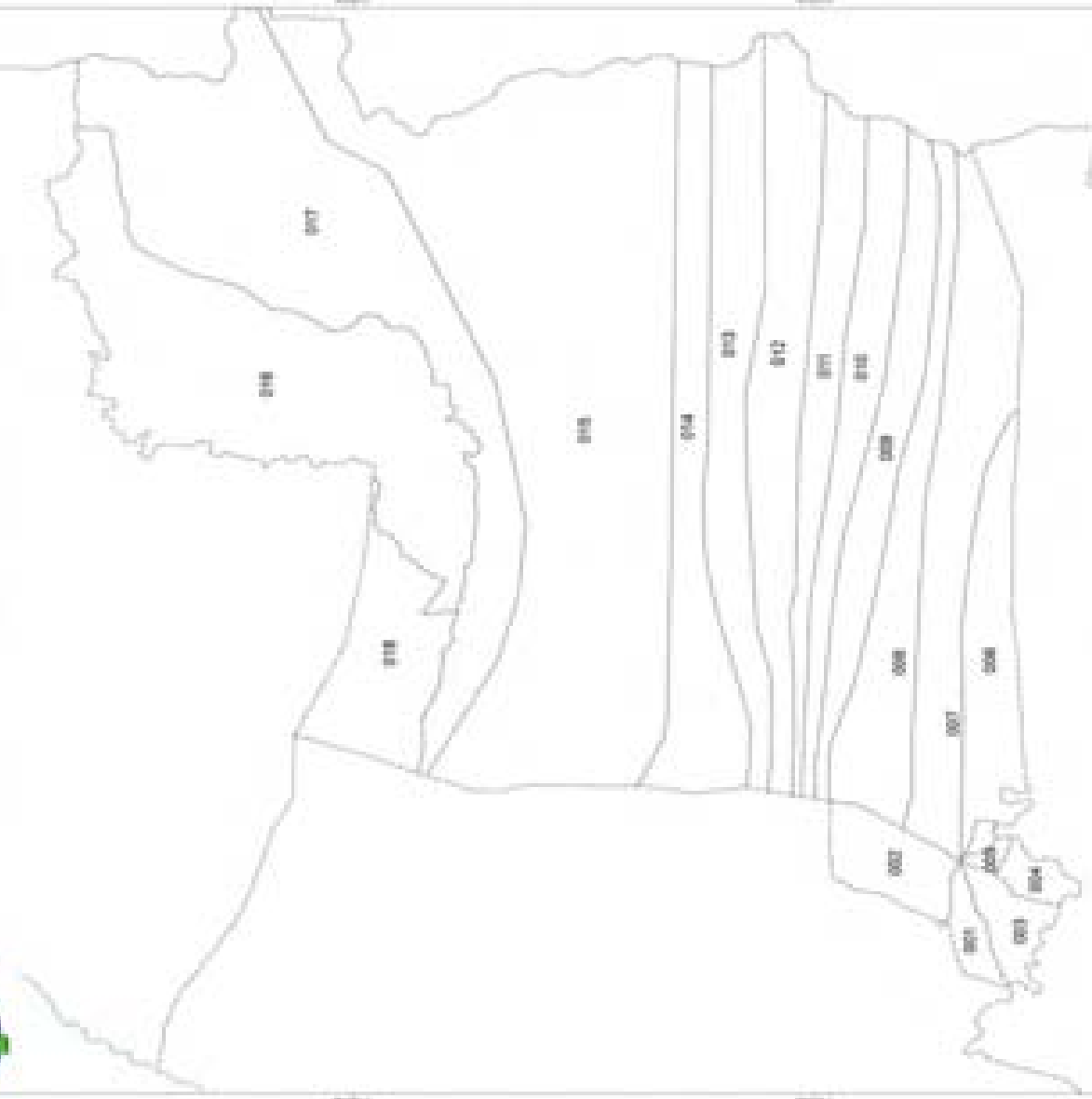
NO	DESA	NO	DESA
01	DESA BUKIT	51	DESA BUKIT
02	DESA BUKIT	52	DESA BUKIT
03	DESA BUKIT	53	DESA BUKIT
04	DESA BUKIT	54	DESA BUKIT
05	DESA BUKIT	55	DESA BUKIT
06	DESA BUKIT	56	DESA BUKIT
07	DESA BUKIT	57	DESA BUKIT
08	DESA BUKIT	58	DESA BUKIT
09	DESA BUKIT	59	DESA BUKIT
10	DESA BUKIT	60	DESA BUKIT
11	DESA BUKIT	61	DESA BUKIT
12	DESA BUKIT	62	DESA BUKIT
13	DESA BUKIT	63	DESA BUKIT
14	DESA BUKIT	64	DESA BUKIT
15	DESA BUKIT	65	DESA BUKIT
16	DESA BUKIT	66	DESA BUKIT
17	DESA BUKIT	67	DESA BUKIT
18	DESA BUKIT	68	DESA BUKIT
19	DESA BUKIT	69	DESA BUKIT
20	DESA BUKIT	70	DESA BUKIT
21	DESA BUKIT	71	DESA BUKIT
22	DESA BUKIT	72	DESA BUKIT
23	DESA BUKIT	73	DESA BUKIT
24	DESA BUKIT	74	DESA BUKIT
25	DESA BUKIT	75	DESA BUKIT
26	DESA BUKIT	76	DESA BUKIT
27	DESA BUKIT	77	DESA BUKIT
28	DESA BUKIT	78	DESA BUKIT
29	DESA BUKIT	79	DESA BUKIT
30	DESA BUKIT	80	DESA BUKIT
31	DESA BUKIT	81	DESA BUKIT
32	DESA BUKIT	82	DESA BUKIT
33	DESA BUKIT	83	DESA BUKIT
34	DESA BUKIT	84	DESA BUKIT
35	DESA BUKIT	85	DESA BUKIT
36	DESA BUKIT	86	DESA BUKIT
37	DESA BUKIT	87	DESA BUKIT
38	DESA BUKIT	88	DESA BUKIT
39	DESA BUKIT	89	DESA BUKIT
40	DESA BUKIT	90	DESA BUKIT
41	DESA BUKIT	91	DESA BUKIT
42	DESA BUKIT	92	DESA BUKIT
43	DESA BUKIT	93	DESA BUKIT
44	DESA BUKIT	94	DESA BUKIT
45	DESA BUKIT	95	DESA BUKIT
46	DESA BUKIT	96	DESA BUKIT
47	DESA BUKIT	97	DESA BUKIT
48	DESA BUKIT	98	DESA BUKIT
49	DESA BUKIT	99	DESA BUKIT
50	DESA BUKIT	100	DESA BUKIT



Halaman 1 dari 1
 Untuk informasi lebih lanjut, silakan hubungi Kantor Kecamatan atau Kantor Kabupaten.
 Untuk informasi lebih lanjut, silakan hubungi Kantor Kecamatan atau Kantor Kabupaten.




GAMBAR PETA INDEKS KECAMATAN SAHU TIMUR (ST1)
KABUPATEN HALIMAHERA BARAT (BT) PROVINSI MALUKU UTARA (MU)



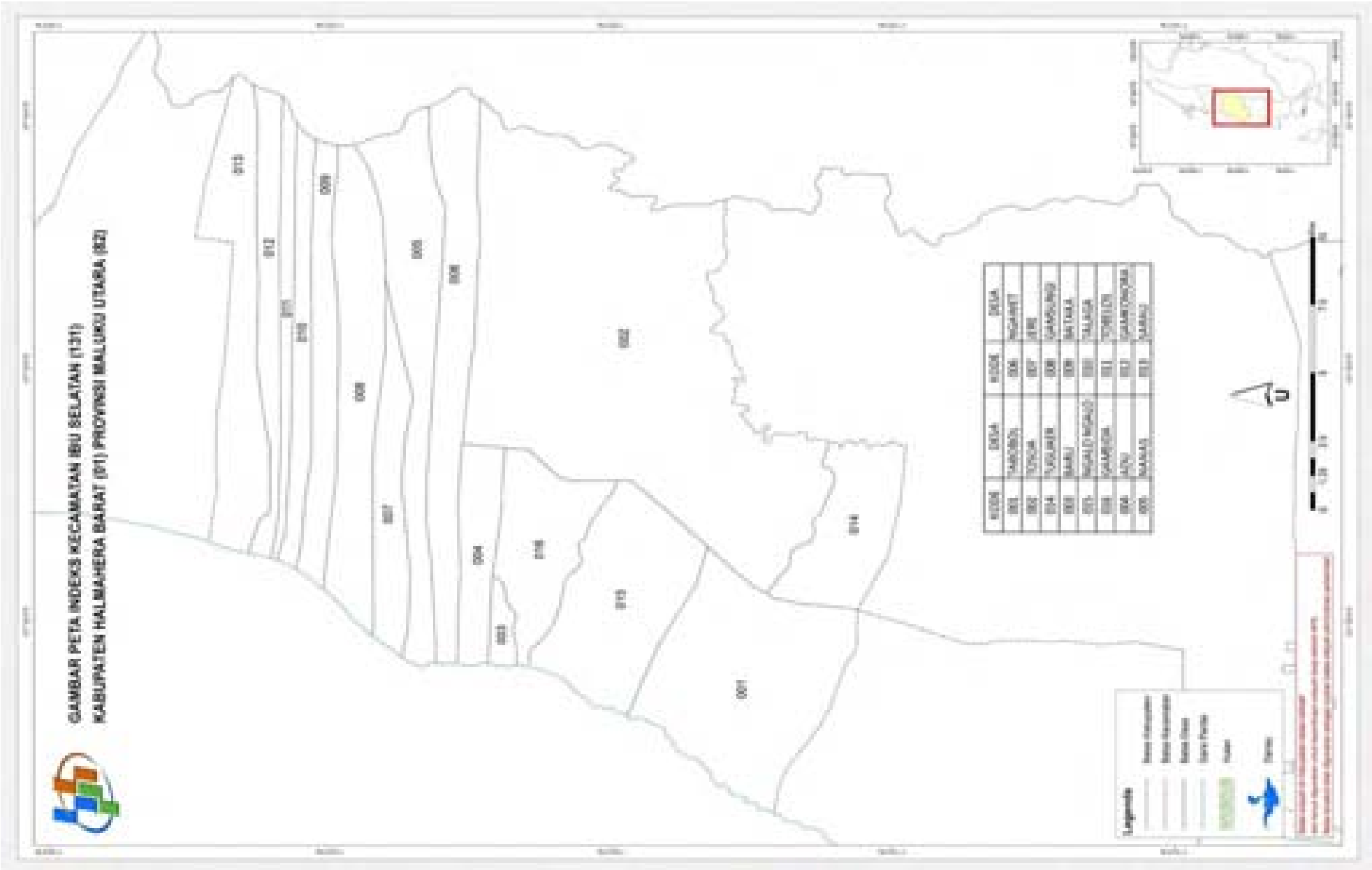
KODE	NAMA	KODE	NAMA
001	SAHUKALAMBA	021	SAHUKALAMBA
002	SAHUKALAMBA	022	SAHUKALAMBA
003	SAHUKALAMBA	023	SAHUKALAMBA
004	SAHUKALAMBA	024	SAHUKALAMBA
005	SAHUKALAMBA	025	SAHUKALAMBA
006	SAHUKALAMBA	026	SAHUKALAMBA
007	SAHUKALAMBA	027	SAHUKALAMBA
008	SAHUKALAMBA	028	SAHUKALAMBA
009	SAHUKALAMBA	029	SAHUKALAMBA
010	SAHUKALAMBA	030	SAHUKALAMBA
011	SAHUKALAMBA	031	SAHUKALAMBA
012	SAHUKALAMBA	032	SAHUKALAMBA
013	SAHUKALAMBA	033	SAHUKALAMBA
014	SAHUKALAMBA	034	SAHUKALAMBA
015	SAHUKALAMBA	035	SAHUKALAMBA
016	SAHUKALAMBA	036	SAHUKALAMBA
017	SAHUKALAMBA	037	SAHUKALAMBA
018	SAHUKALAMBA	038	SAHUKALAMBA
019	SAHUKALAMBA	039	SAHUKALAMBA
020	SAHUKALAMBA	040	SAHUKALAMBA
021	SAHUKALAMBA	041	SAHUKALAMBA
022	SAHUKALAMBA	042	SAHUKALAMBA
023	SAHUKALAMBA	043	SAHUKALAMBA
024	SAHUKALAMBA	044	SAHUKALAMBA
025	SAHUKALAMBA	045	SAHUKALAMBA
026	SAHUKALAMBA	046	SAHUKALAMBA
027	SAHUKALAMBA	047	SAHUKALAMBA
028	SAHUKALAMBA	048	SAHUKALAMBA
029	SAHUKALAMBA	049	SAHUKALAMBA
030	SAHUKALAMBA	050	SAHUKALAMBA
031	SAHUKALAMBA	051	SAHUKALAMBA
032	SAHUKALAMBA	052	SAHUKALAMBA
033	SAHUKALAMBA	053	SAHUKALAMBA
034	SAHUKALAMBA	054	SAHUKALAMBA
035	SAHUKALAMBA	055	SAHUKALAMBA
036	SAHUKALAMBA	056	SAHUKALAMBA
037	SAHUKALAMBA	057	SAHUKALAMBA
038	SAHUKALAMBA	058	SAHUKALAMBA
039	SAHUKALAMBA	059	SAHUKALAMBA
040	SAHUKALAMBA	060	SAHUKALAMBA
041	SAHUKALAMBA	061	SAHUKALAMBA
042	SAHUKALAMBA	062	SAHUKALAMBA
043	SAHUKALAMBA	063	SAHUKALAMBA
044	SAHUKALAMBA	064	SAHUKALAMBA
045	SAHUKALAMBA	065	SAHUKALAMBA
046	SAHUKALAMBA	066	SAHUKALAMBA
047	SAHUKALAMBA	067	SAHUKALAMBA
048	SAHUKALAMBA	068	SAHUKALAMBA
049	SAHUKALAMBA	069	SAHUKALAMBA
050	SAHUKALAMBA	070	SAHUKALAMBA
051	SAHUKALAMBA	071	SAHUKALAMBA
052	SAHUKALAMBA	072	SAHUKALAMBA
053	SAHUKALAMBA	073	SAHUKALAMBA
054	SAHUKALAMBA	074	SAHUKALAMBA
055	SAHUKALAMBA	075	SAHUKALAMBA
056	SAHUKALAMBA	076	SAHUKALAMBA
057	SAHUKALAMBA	077	SAHUKALAMBA
058	SAHUKALAMBA	078	SAHUKALAMBA
059	SAHUKALAMBA	079	SAHUKALAMBA
060	SAHUKALAMBA	080	SAHUKALAMBA
061	SAHUKALAMBA	081	SAHUKALAMBA
062	SAHUKALAMBA	082	SAHUKALAMBA
063	SAHUKALAMBA	083	SAHUKALAMBA
064	SAHUKALAMBA	084	SAHUKALAMBA
065	SAHUKALAMBA	085	SAHUKALAMBA
066	SAHUKALAMBA	086	SAHUKALAMBA
067	SAHUKALAMBA	087	SAHUKALAMBA
068	SAHUKALAMBA	088	SAHUKALAMBA
069	SAHUKALAMBA	089	SAHUKALAMBA
070	SAHUKALAMBA	090	SAHUKALAMBA
071	SAHUKALAMBA	091	SAHUKALAMBA
072	SAHUKALAMBA	092	SAHUKALAMBA
073	SAHUKALAMBA	093	SAHUKALAMBA
074	SAHUKALAMBA	094	SAHUKALAMBA
075	SAHUKALAMBA	095	SAHUKALAMBA
076	SAHUKALAMBA	096	SAHUKALAMBA
077	SAHUKALAMBA	097	SAHUKALAMBA
078	SAHUKALAMBA	098	SAHUKALAMBA
079	SAHUKALAMBA	099	SAHUKALAMBA
080	SAHUKALAMBA	100	SAHUKALAMBA

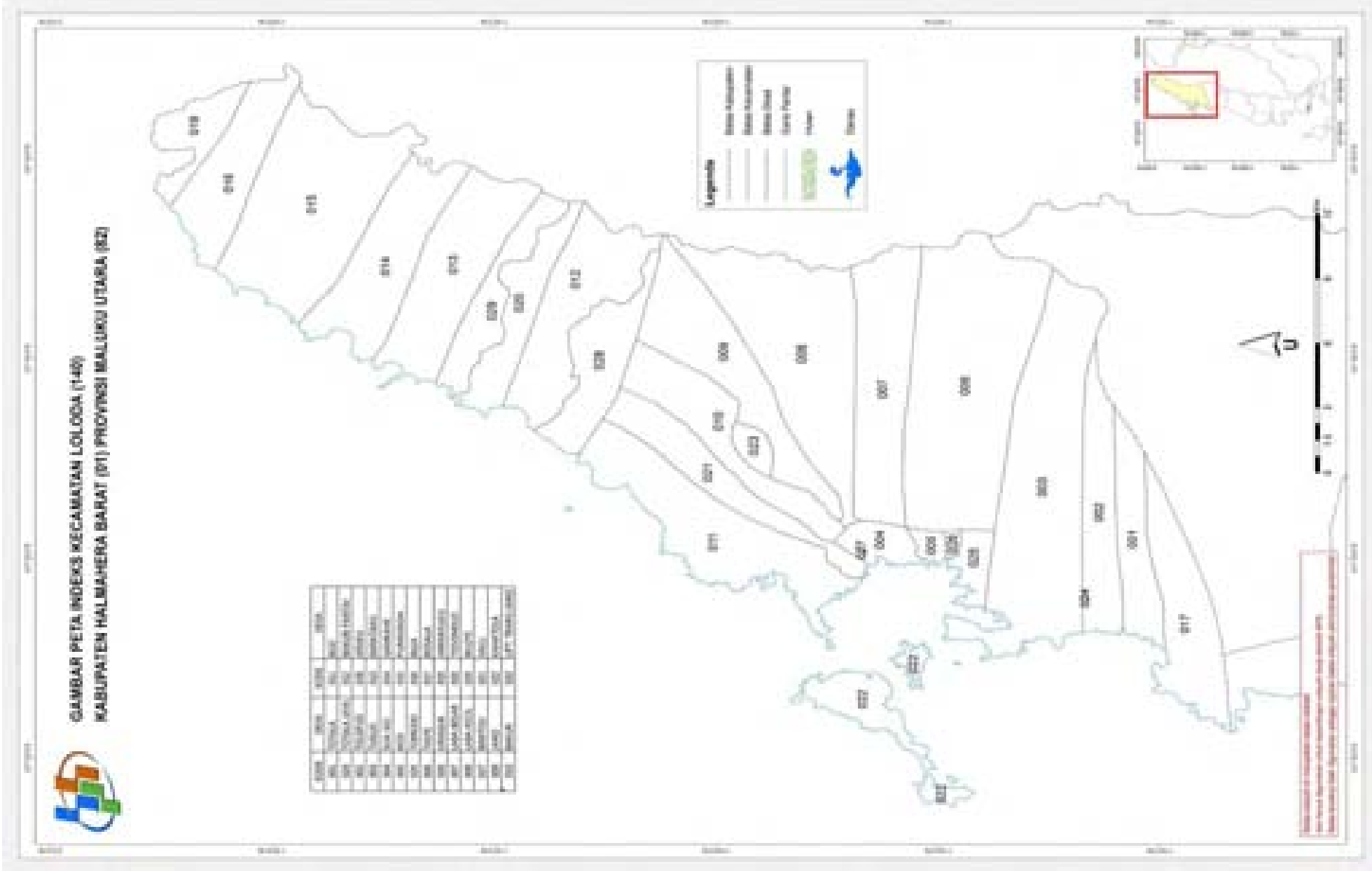
Legenda

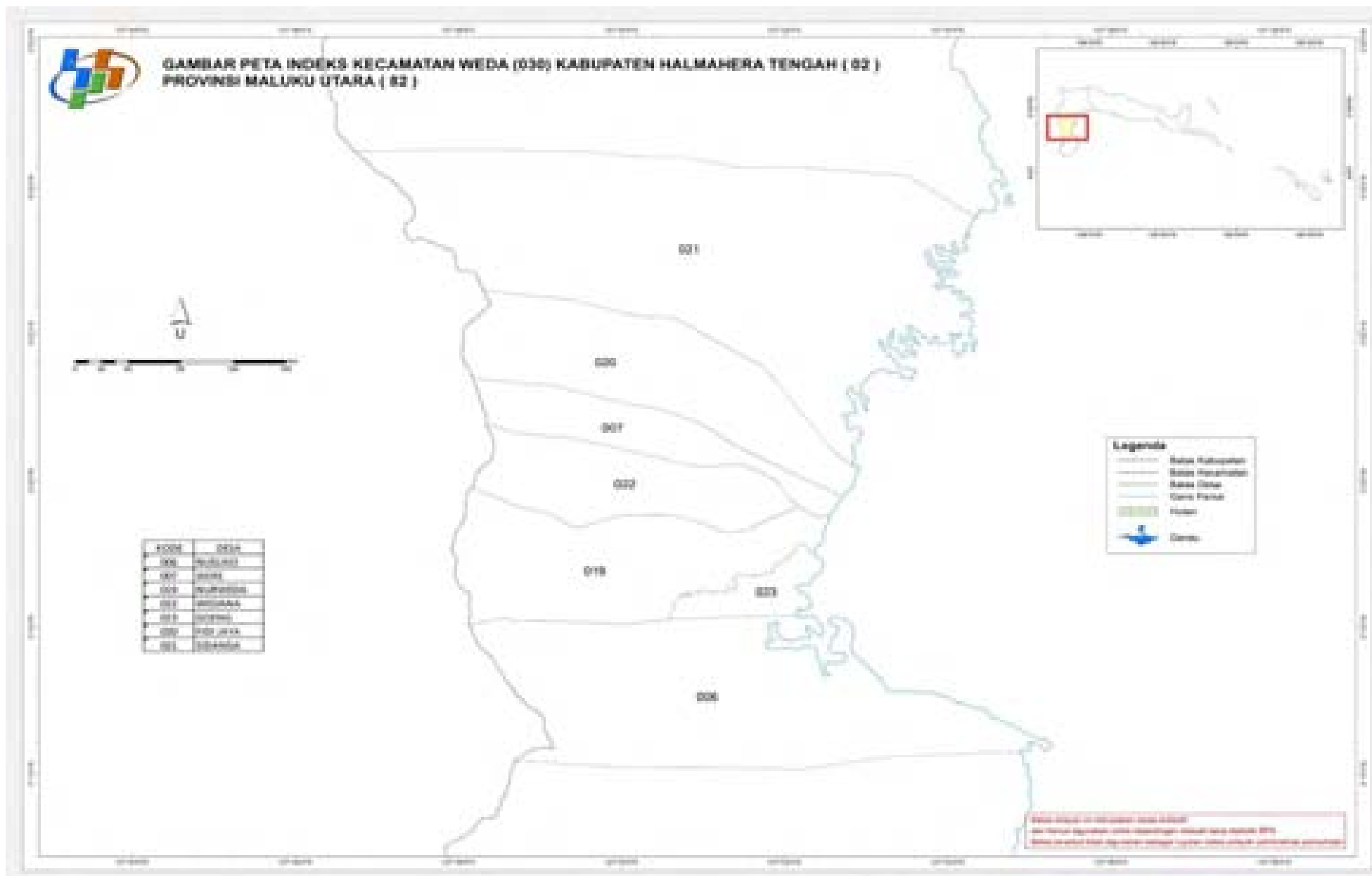
- Batas Kecamatan
- Batas Kabupaten
- Batas Desa
- Batas Perdesa
- Jalan
- Pantai



Halaman ini merupakan dokumen resmi dari Pemerintah Kabupaten Halimaha Barat. Untuk informasi lebih lanjut, silakan hubungi kantor Bupati Halimaha Barat.



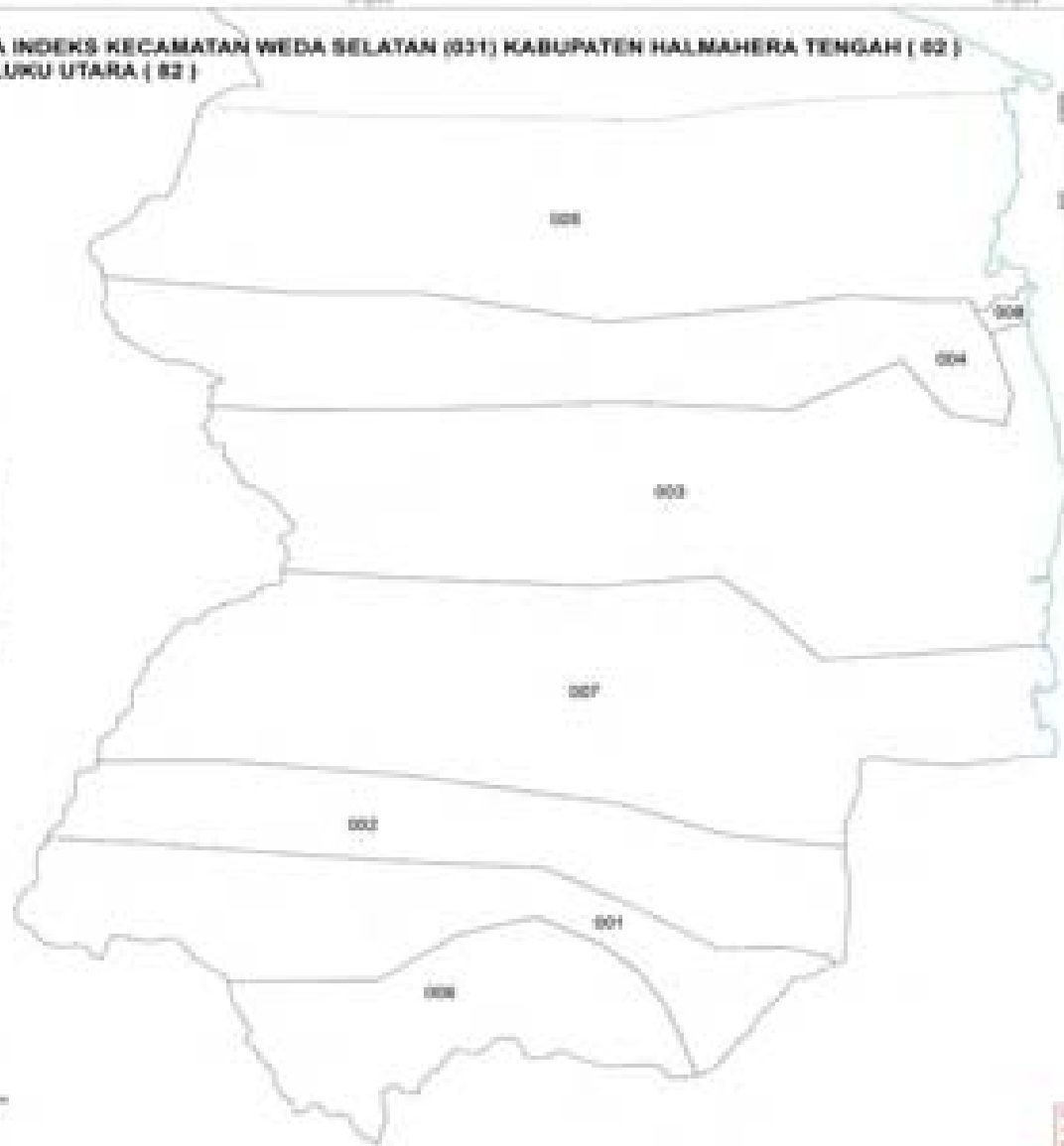






**GAMBAR PETA INDEKS KECAMATAN WEDA SELATAN (031) KABUPATEN HALMAHERA TENGAH (02)
PROVINSI MALUKU UTARA (02)**

KODE	WEDA
001	WEDONG LAMA
002	WEDONG BARU
003	TRUPTE
004	WEDONG
005	WEDONG
006	WEDONG
007	WEDONG
008	WEDONG
009	WEDONG
010	WEDONG



Legenda

- Batas Kabupaten
- Batas Kecamatan
- Batas Desa
- Garis Pantai
- Air
- ↓ Jalan

Skala: 1:100.000
Dibuat dengan menggunakan software ArcView 3.2a
Membuat Peta Administrasi Kecamatan Weda Selatan Kabupaten Halmahera Tengah Provinsi Maluku Utara



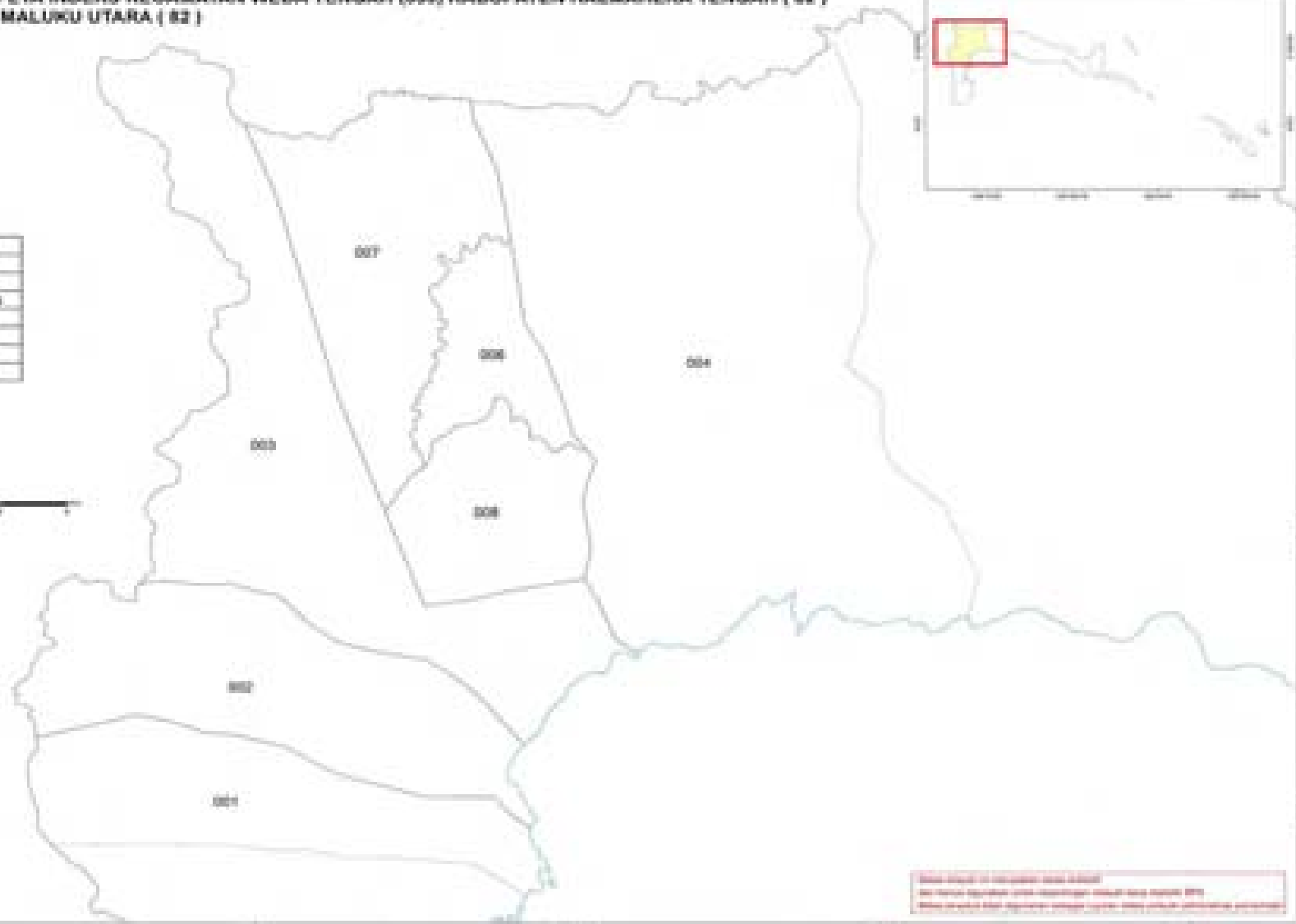
GAMBAR PETA INDEKS KECAMATAN WEDA TENGAH (033) KABUPATEN HALMAHERA TENGAH (02)
PROVINSI MALUKU UTARA (02)

KODE	DESA
001	WEDU
002	WEDU TENGAH
003	WEDU TENGAH
004	WEDU TENGAH
005	WEDU TENGAH
006	WEDU TENGAH
007	WEDU TENGAH
008	WEDU TENGAH



Legenda

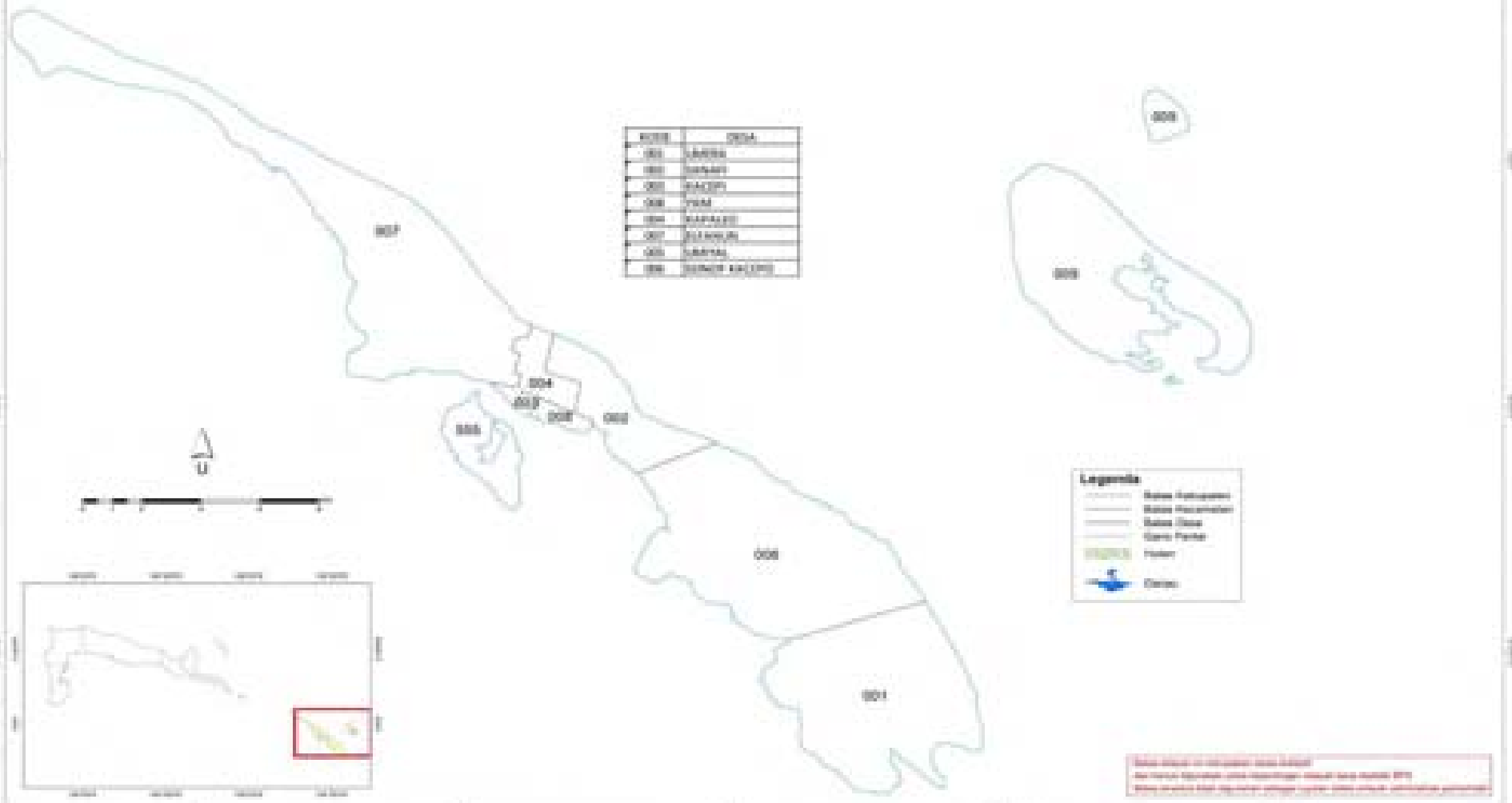
	Batas Kabupaten
	Batas Kecamatan
	Batas Desa
	Salah Peta
	Perairan
	Samudra



Halmahera Tengah Kabupaten Halmahera Tengah
Provinsi Maluku Utara
Kantor Kecamatan Wedu Tengah Kabupaten Halmahera Tengah
Halmahera Tengah Kabupaten Halmahera Tengah Provinsi Maluku Utara

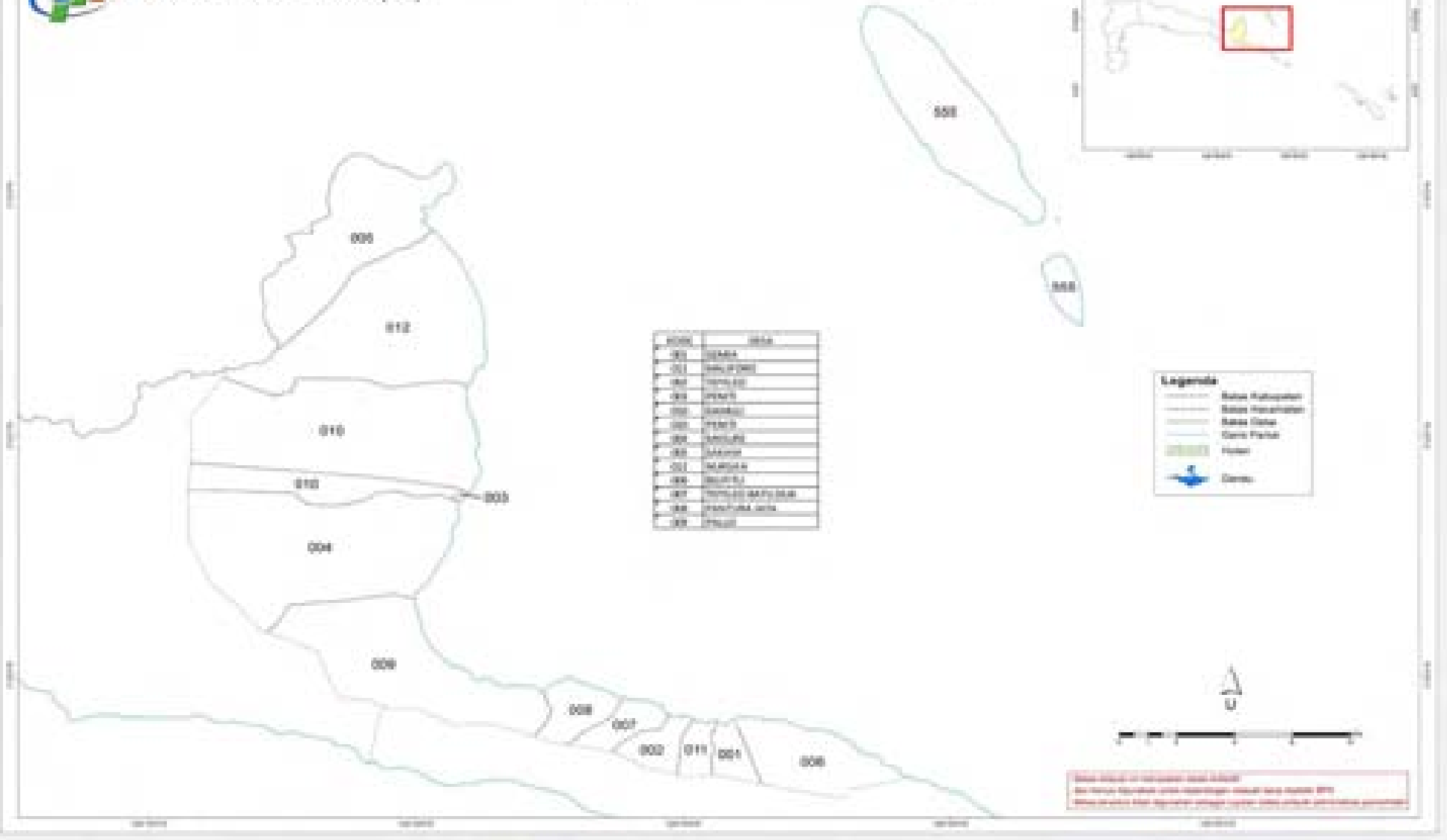


GAMBAR PETA INDEKS KECAMATAN PULAU GESE (041) KABUPATEN HALMAHERA TENGAH (02)
PROVINSI MALUKU UTARA (02)



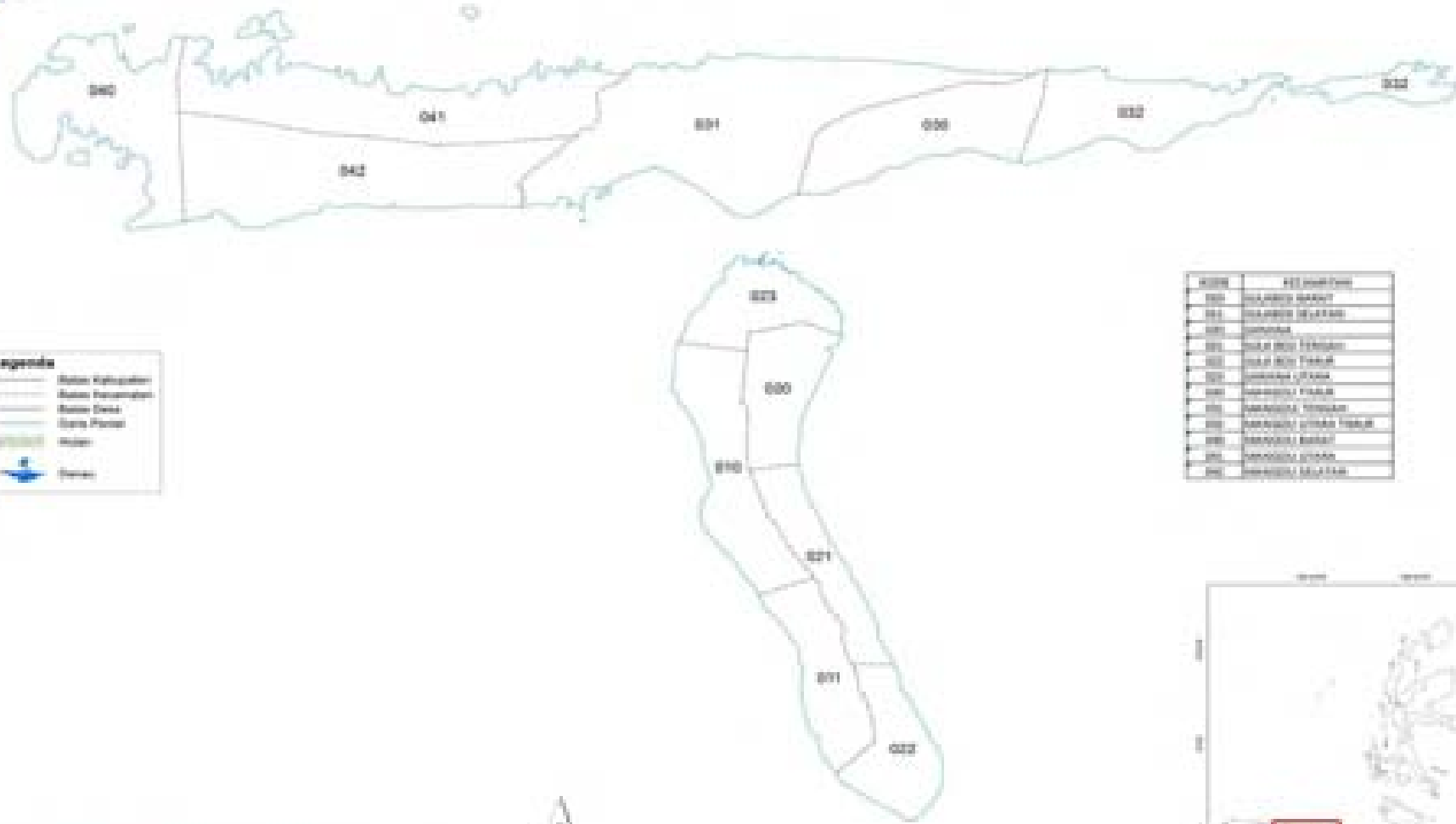


GAMBAR PETA INDEKS KECAMATAN PATANI UTARA (043) KABUPATEN HALMAHERA TENGAH (02)
PROVINSI MALUKU UTARA (82)





GAMBAR PETA INDEKS KABUPATEN KEPULAUAN SULA (03) PROVINSI MALUKU UTARA (02)



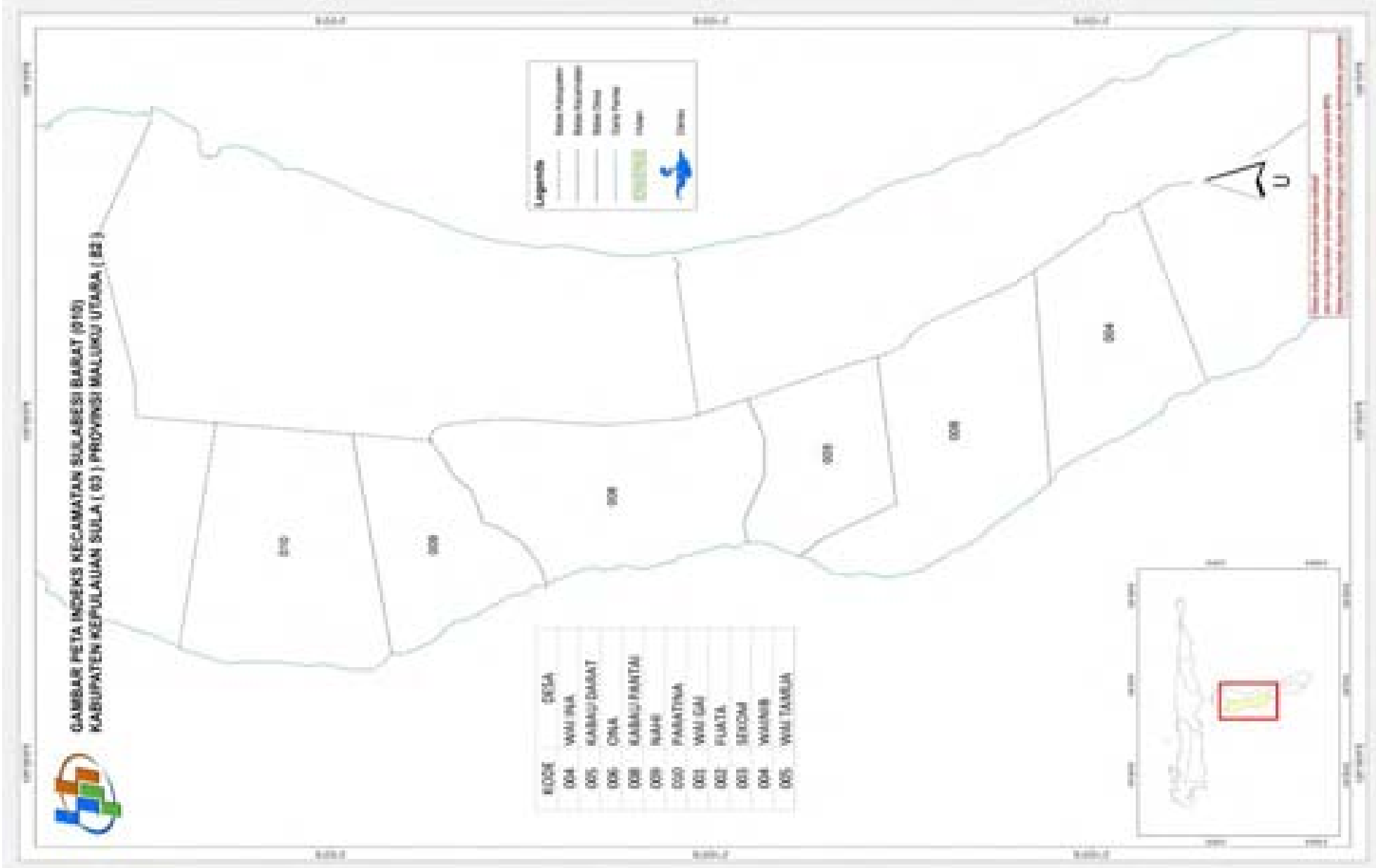
Legenda

	Kabupaten
	Kecamatan
	Desa
	Pulau
	Laut

040	Sula Barat
041	Sula Tengah
042	Sula Tenggara
000	Sula Barat Daya
001	Sula Tenggara
002	Sula Tenggara
003	Sula Tenggara
004	Sula Tenggara
005	Sula Tenggara
006	Sula Tenggara
007	Sula Tenggara
008	Sula Tenggara
009	Sula Tenggara
010	Sula Tenggara
011	Sula Tenggara
012	Sula Tenggara
013	Sula Tenggara
014	Sula Tenggara
015	Sula Tenggara
016	Sula Tenggara
017	Sula Tenggara
018	Sula Tenggara
019	Sula Tenggara
020	Sula Tenggara

Skala 1 : 100.000
Sumber : BPS Kabupaten Kepulauan Sula, 2010

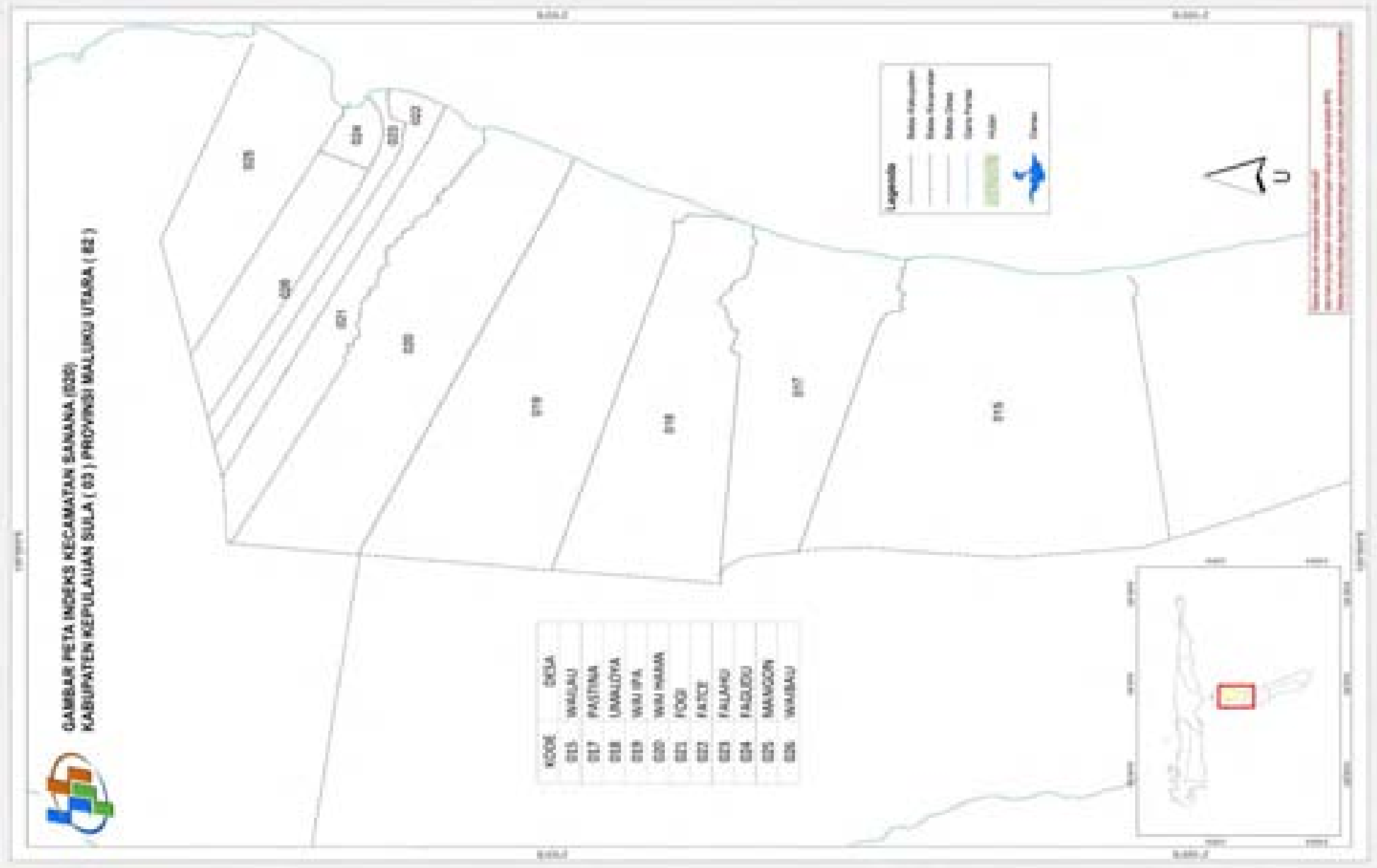


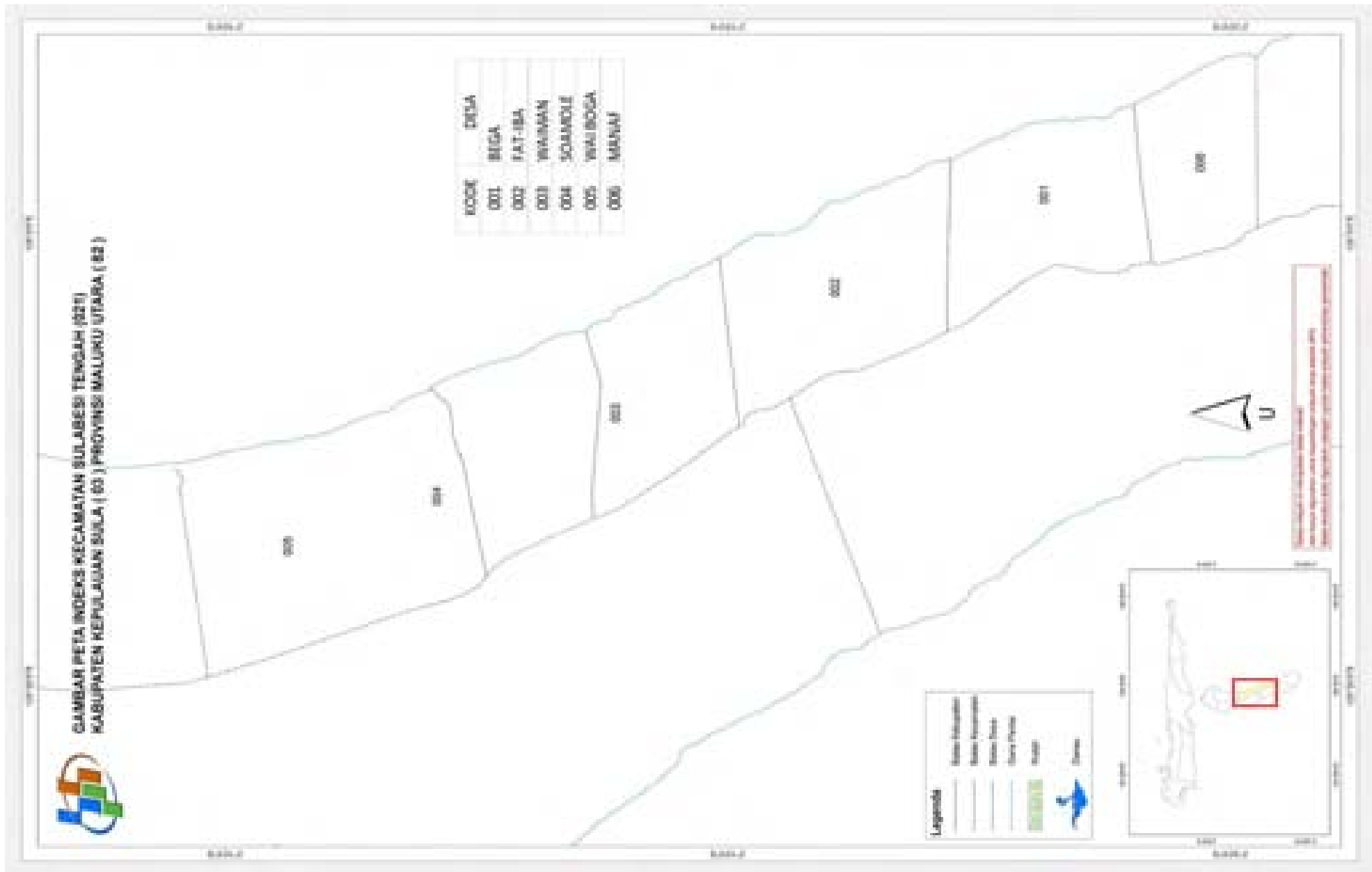






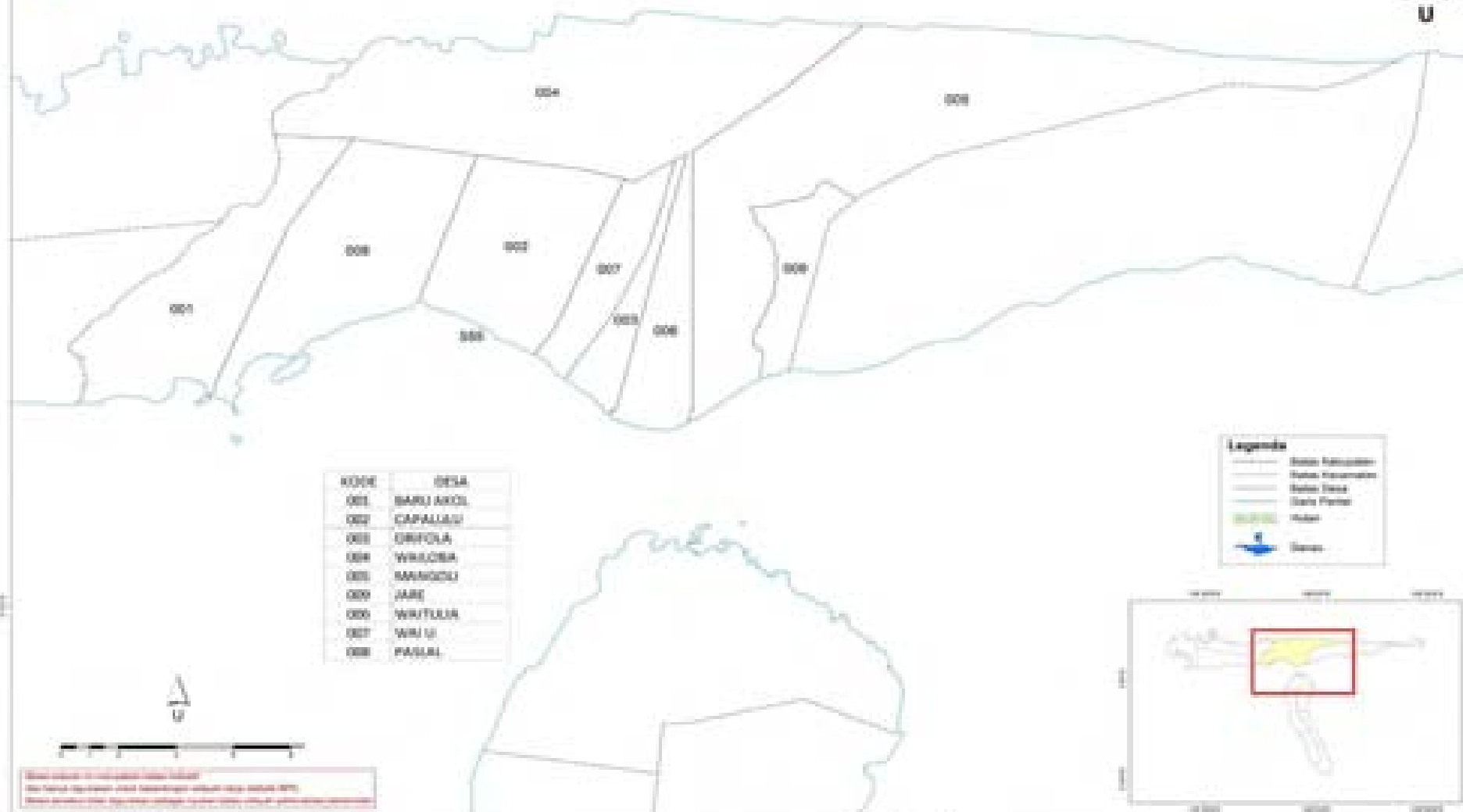
GAMBAR PETA INDEKS KECAMATAN SAMANA (020)
KABUPATEN KEPULAUAN SULA (03) - PROVINSI MALUKU UTARA (02)







GAMBAR PETA INDEKS KECAMATAN MANGOLI TENGAH (031) KABUPATEN KEPULAUAN SULA (03) PROVINSI MALUKU UTARA (02)





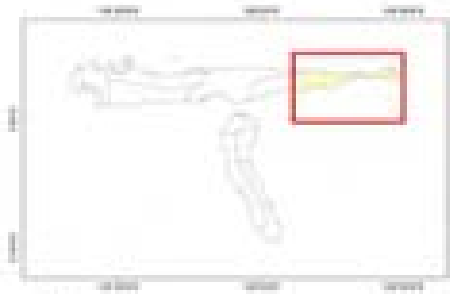
GAMBAR PETA INDEKS KECAMATAN MANGOLI UTARA TIMUR (032) KABUPATEN KEPULAUAN SULA (03) PROVINSI MALUKU UTARA (02)



KODE	DESA
001	KAWATA
002	PELITA JAYA
003	WASAKAI
004	WASUM
004	WASUM

Legenda

- Batas Kabupaten
- Batas Kecamatan
- Batas Desa
- Batas Perairan
- ███ Perairan
- ↓ Desa



Skala: 1:100.000
Sumber: BPS Kabupaten Kepulauan Sula, 2019
Revisi: 2024



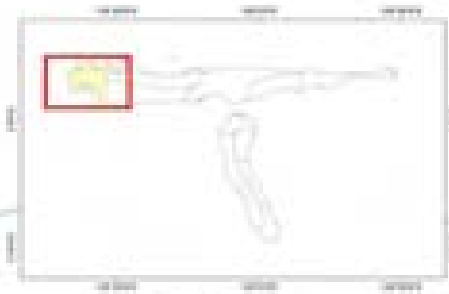
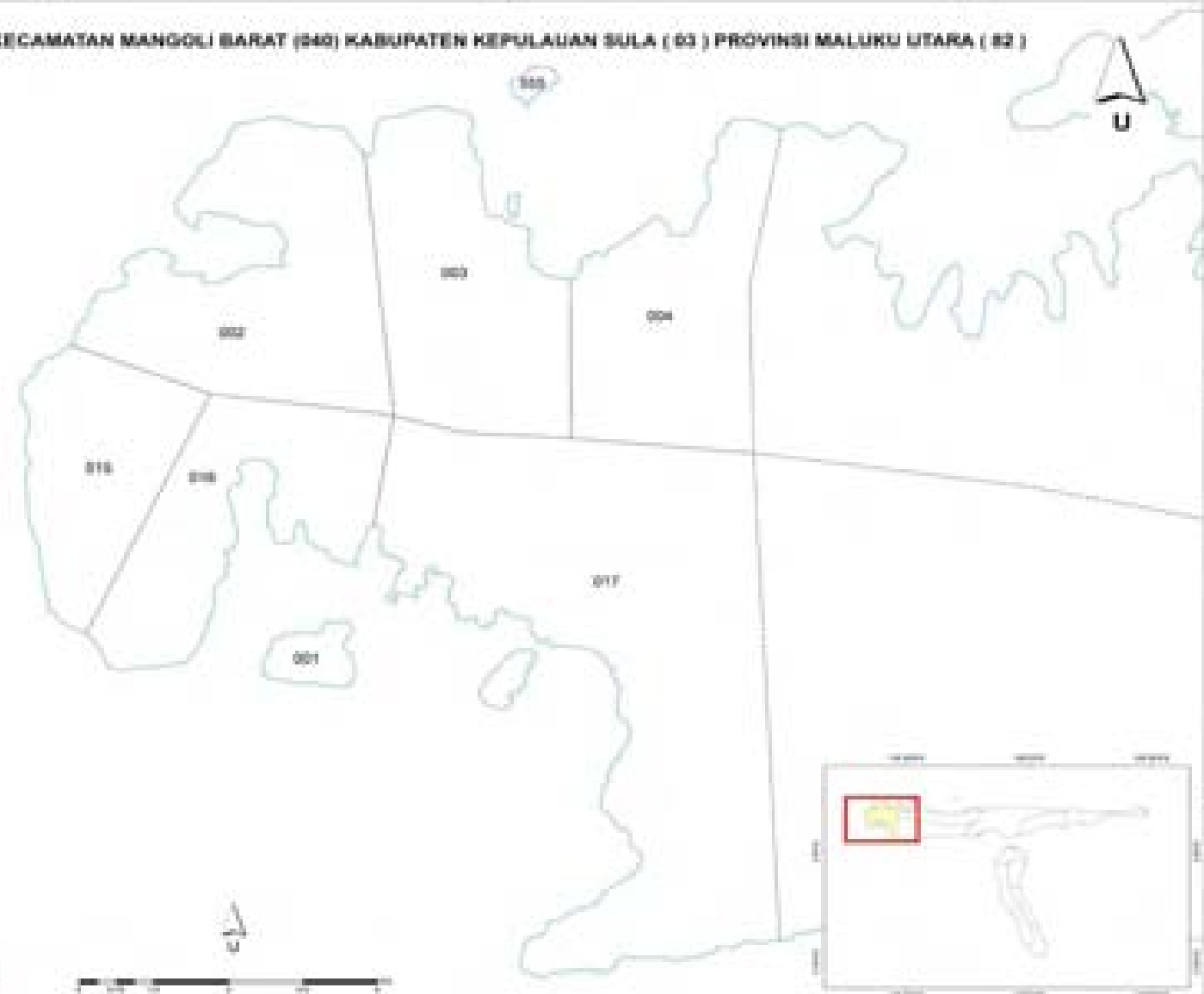
GAMBAR PETA INDEKS KECAMATAN MANGOLI BARAT (040) KABUPATEN KEPULAUAN SULA (03) PROVINSI MALUKU UTARA (02)

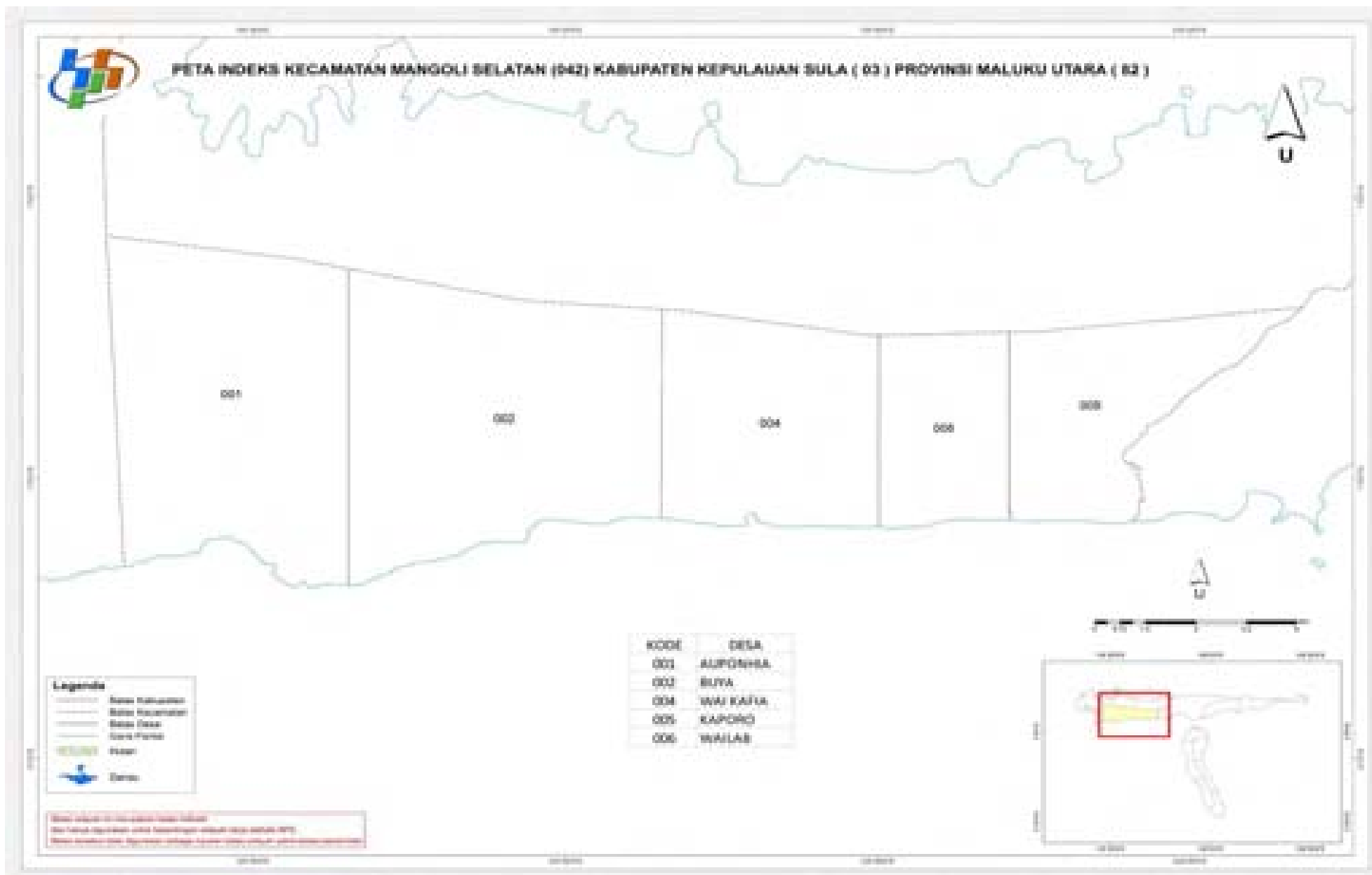
KODE	DESA
001	PALIPA
002	DOFA
003	LEKO KADAI
004	LEKOSULA
005	PELITA
006	JOHOR
007	LELYABA

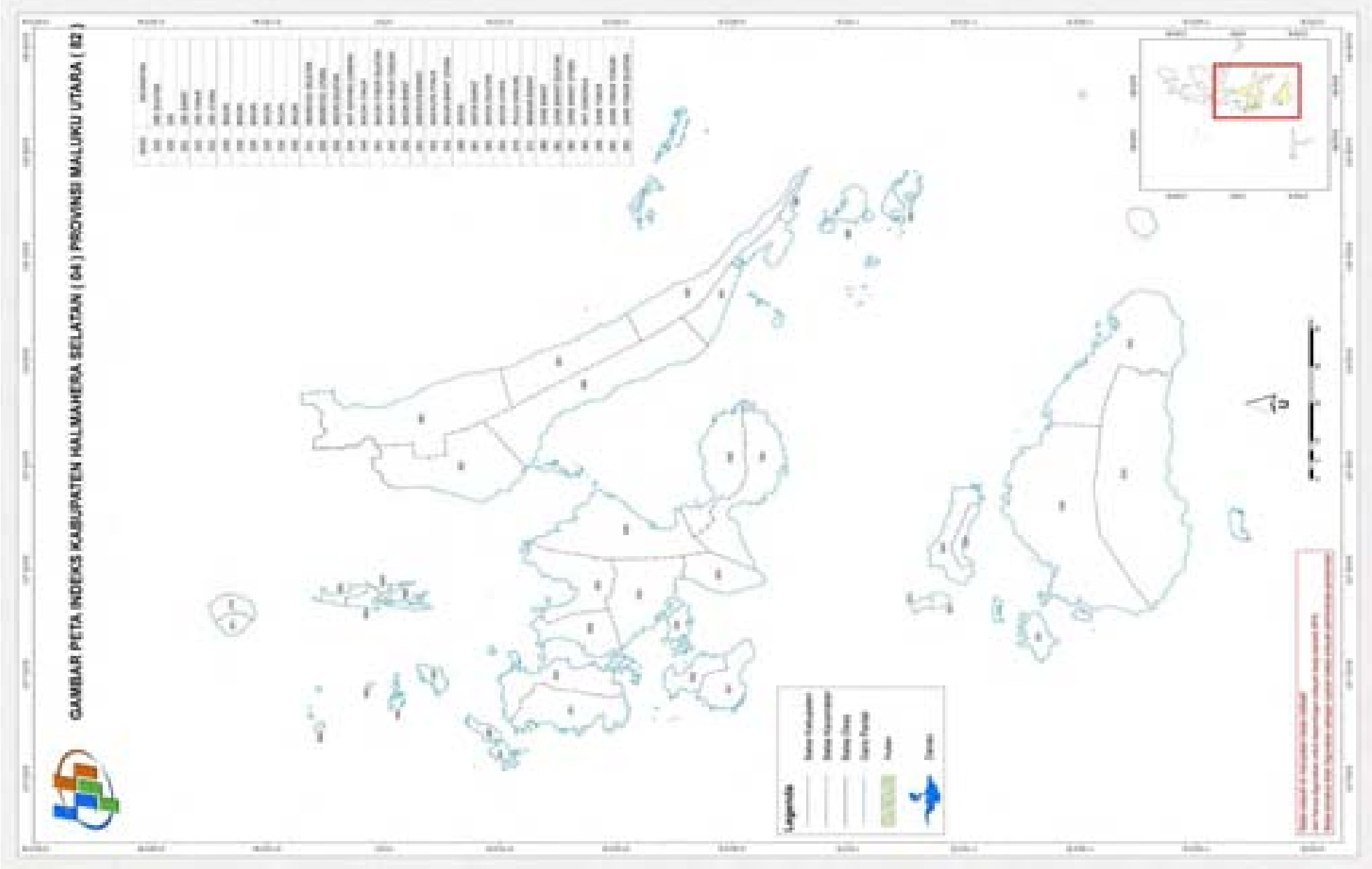
Legenda

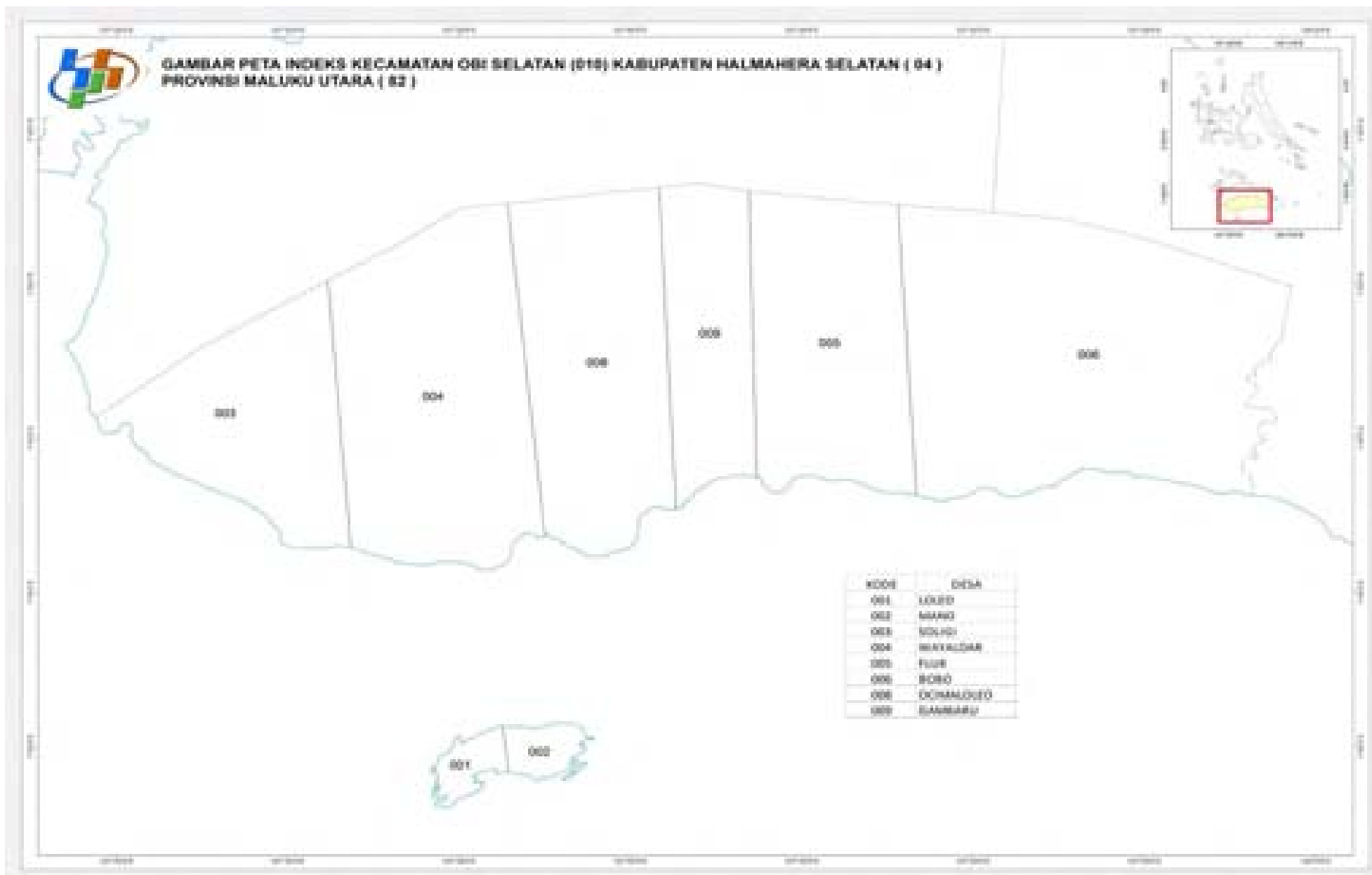
	Batas Kabupaten
	Batas Kecamatan
	Batas Desa
	Garis Pantai
	Air
	Utara

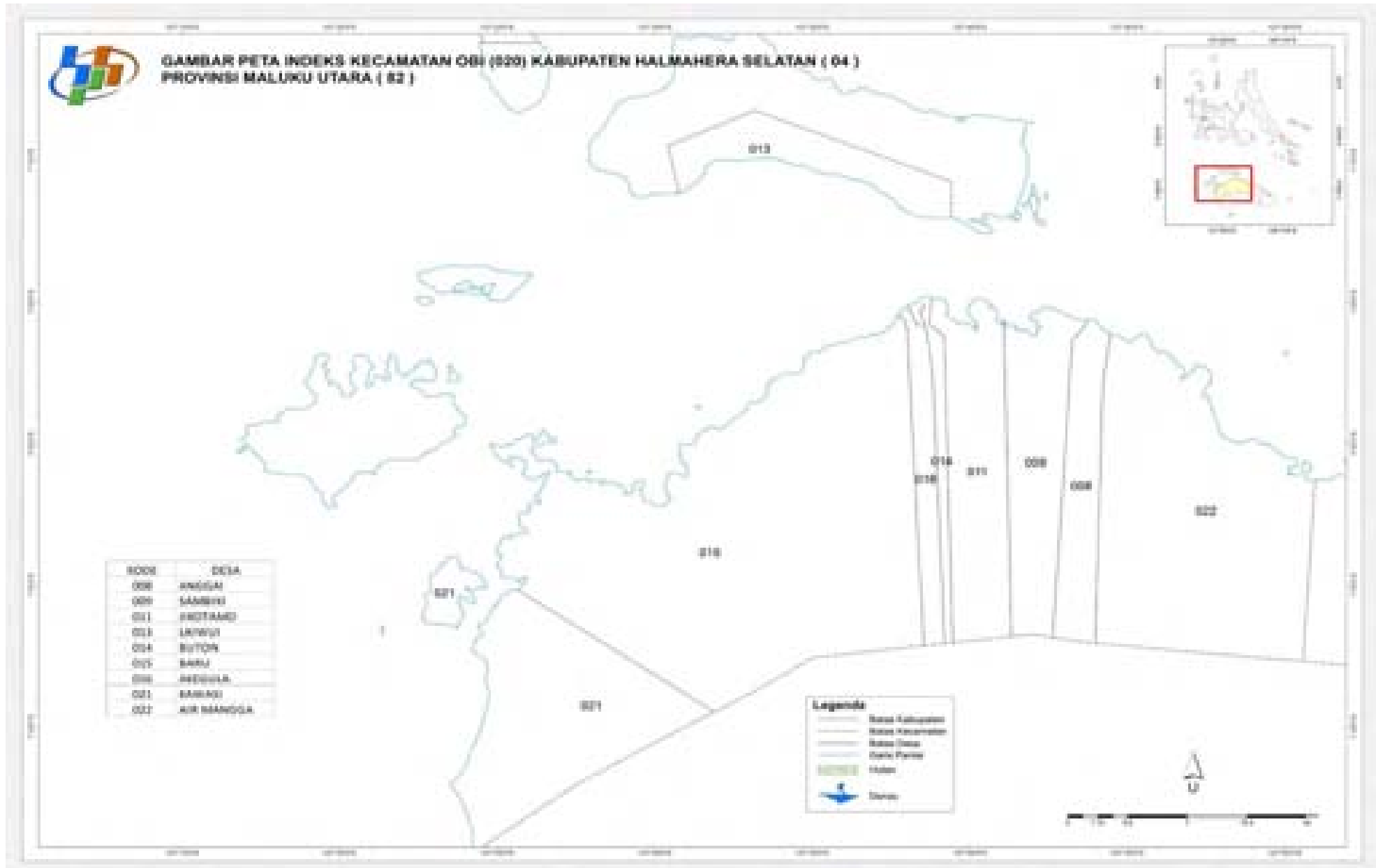
Skala: 1:100.000
Proyeksi: UTM
Datum: WGS 1984














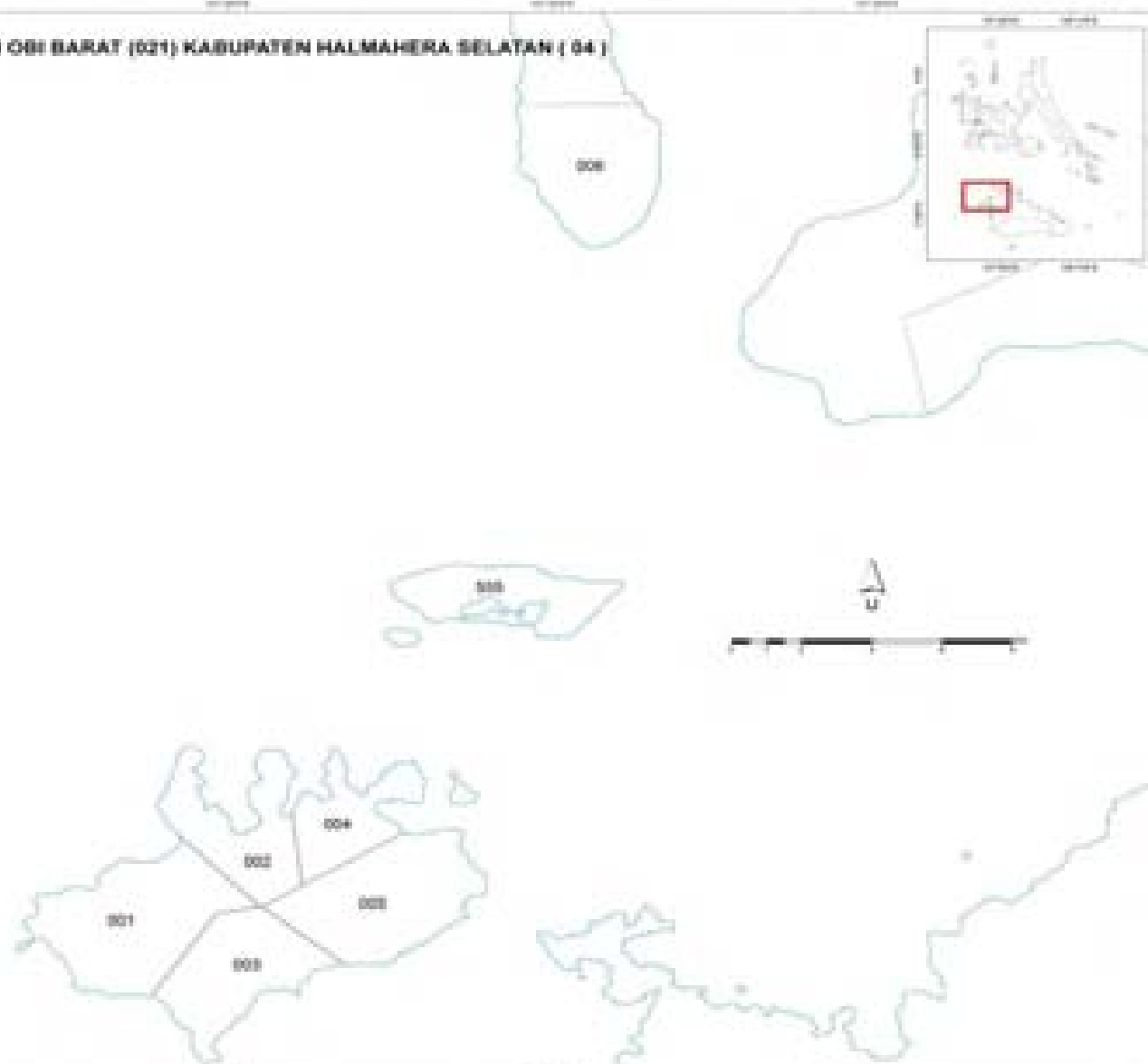


GAMBAR PETA INDEKS KECAMATAN OBI BARAT (021) KABUPATEN HALMAHERA SELATAN (04)
PROVINSI MALUKU UTARA (82)

KODE	DESA
001	MANATAHAN
002	JIRIHAY
003	ALAM RENANGA
004	LOA LANGSAI
005	ALAM PELITA
006	TAPA


Legenda

-  Batas Kabupaten
-  Batas Kecamatan
-  Batas Desa
-  Batas Perdes
-  Hutan
-  Desa





GAMBAR PETA INDEKS KECAMATAN OHU TIMUR (022) KABUPATEN HALMAHERA SELATAN (04)
PROVINSI MALUKU UTARA (82)



KODE	DESA
001	SUM
002	KELO
003	SUSEPE
004	WOOI

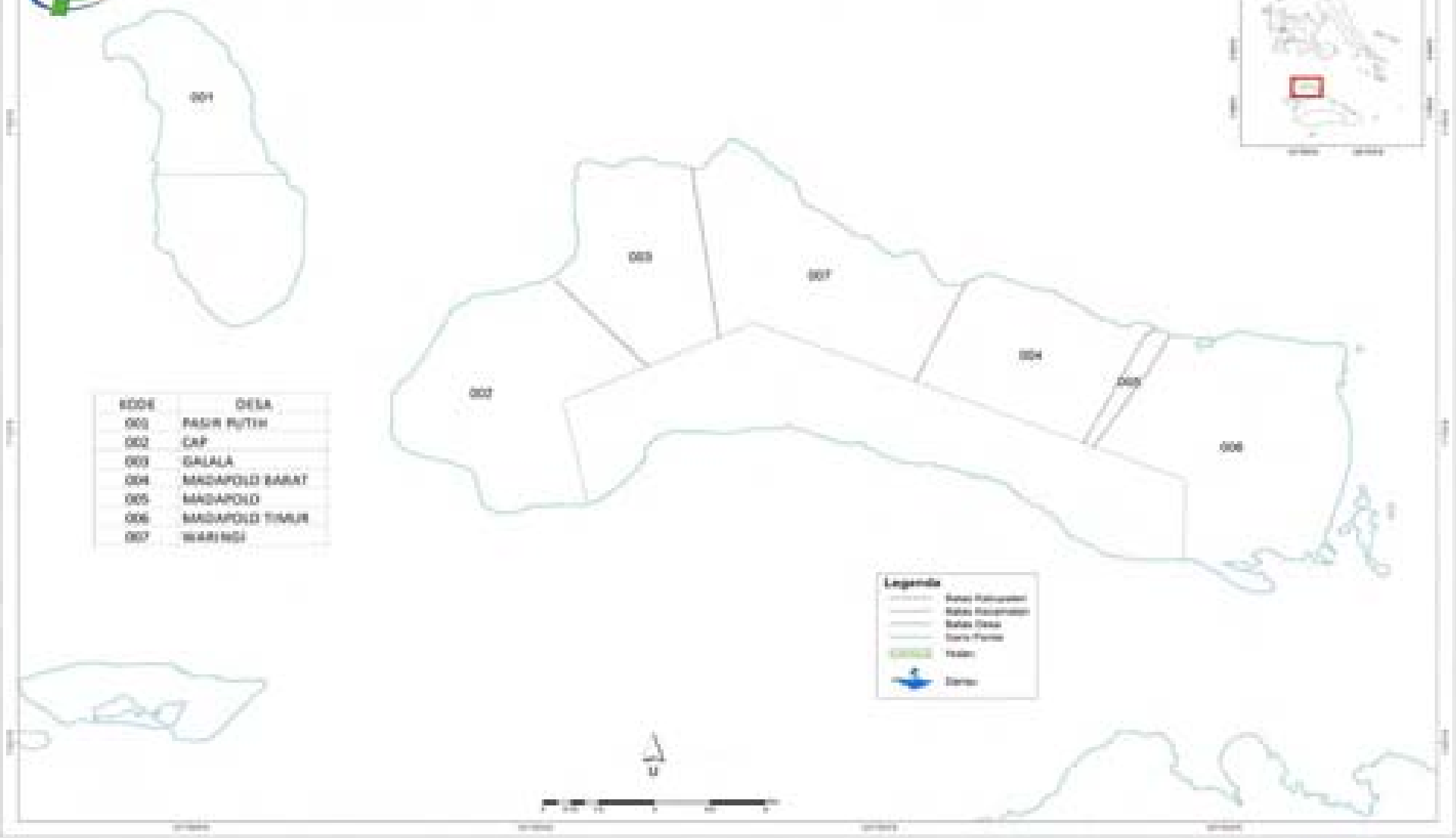
Legenda

	Batas Kecamatan
	Batas Desa
	Batas Desa
	Salah Pindah
	Wada
	Utara





GAMBAR PETA INDEKS KECAMATAN OBI UTARA (023) KABUPATEN HALMAHERA SELATAN (04)
PROVINSI MALUKU UTARA (82)

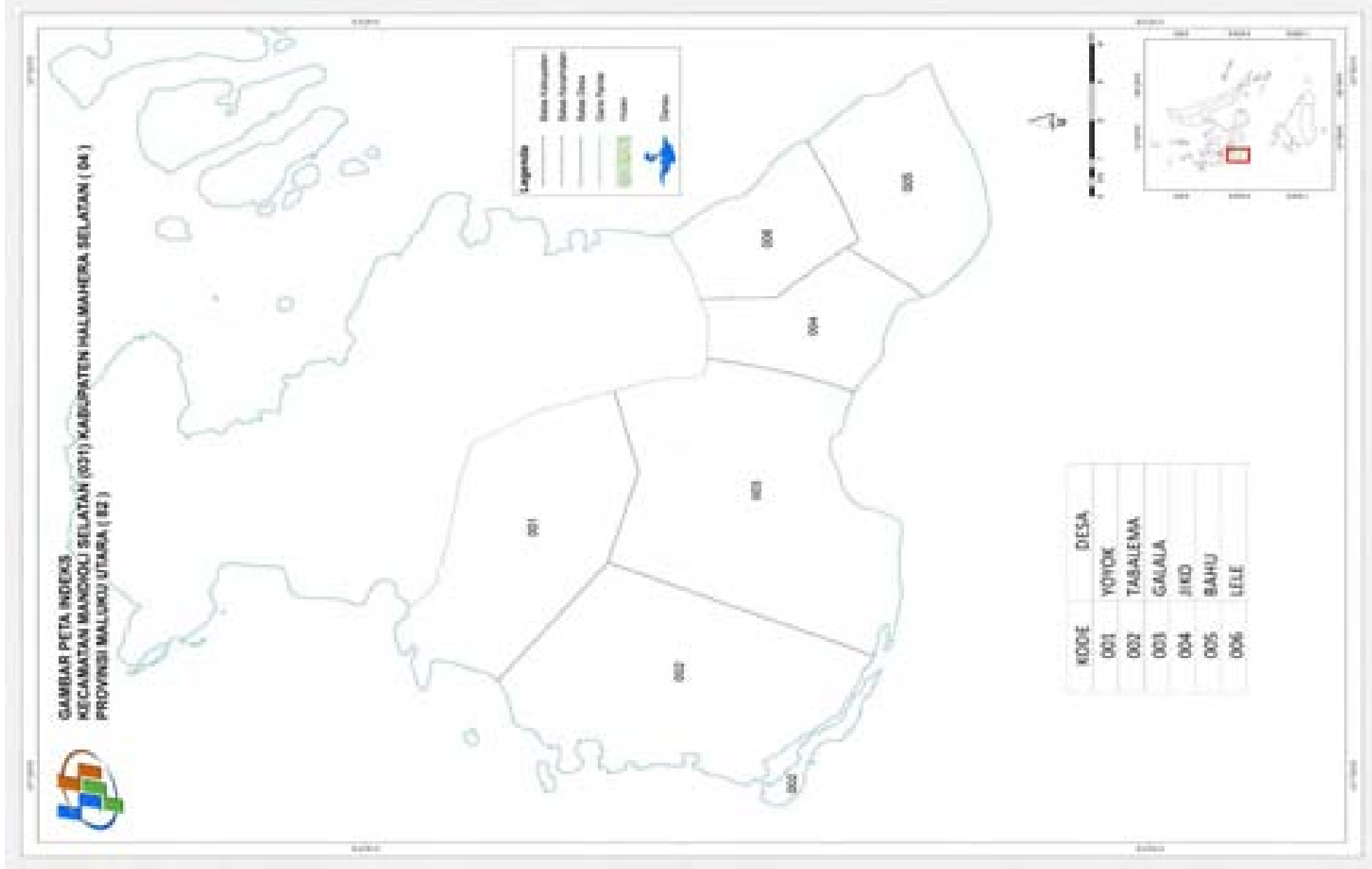


KODE	DESA
001	PASIR PUTIH
002	CAP
003	GALALA
004	MADAPOLD BARAT
005	MADAPOLD
006	MADAPOLD TIMUR
007	WARINGI

Legenda

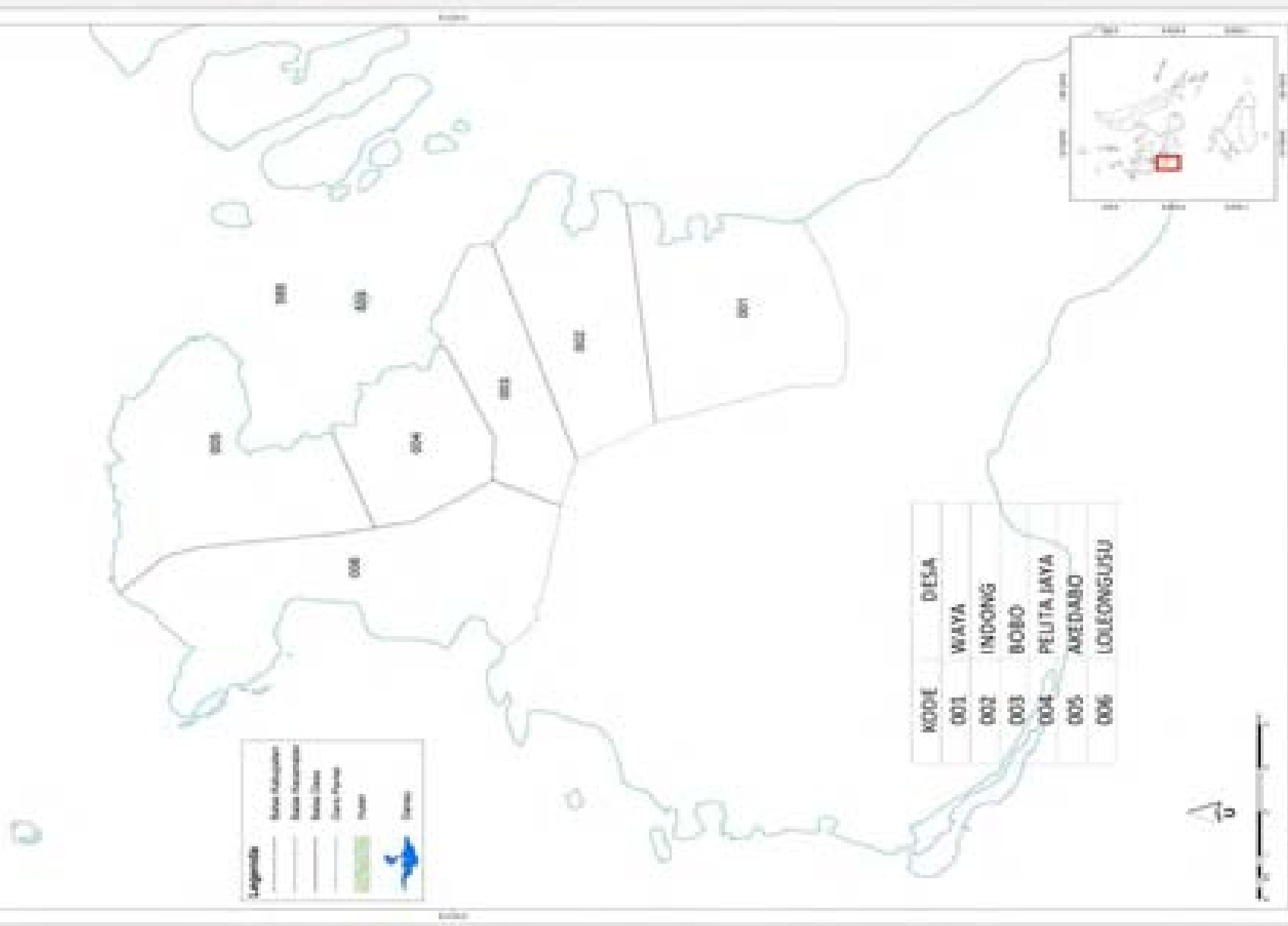
- Batas Kecamatan
- Batas Kabupaten
- Batas Desa
- Batas Perairan
- ▬ Jalan
- ↓ Air



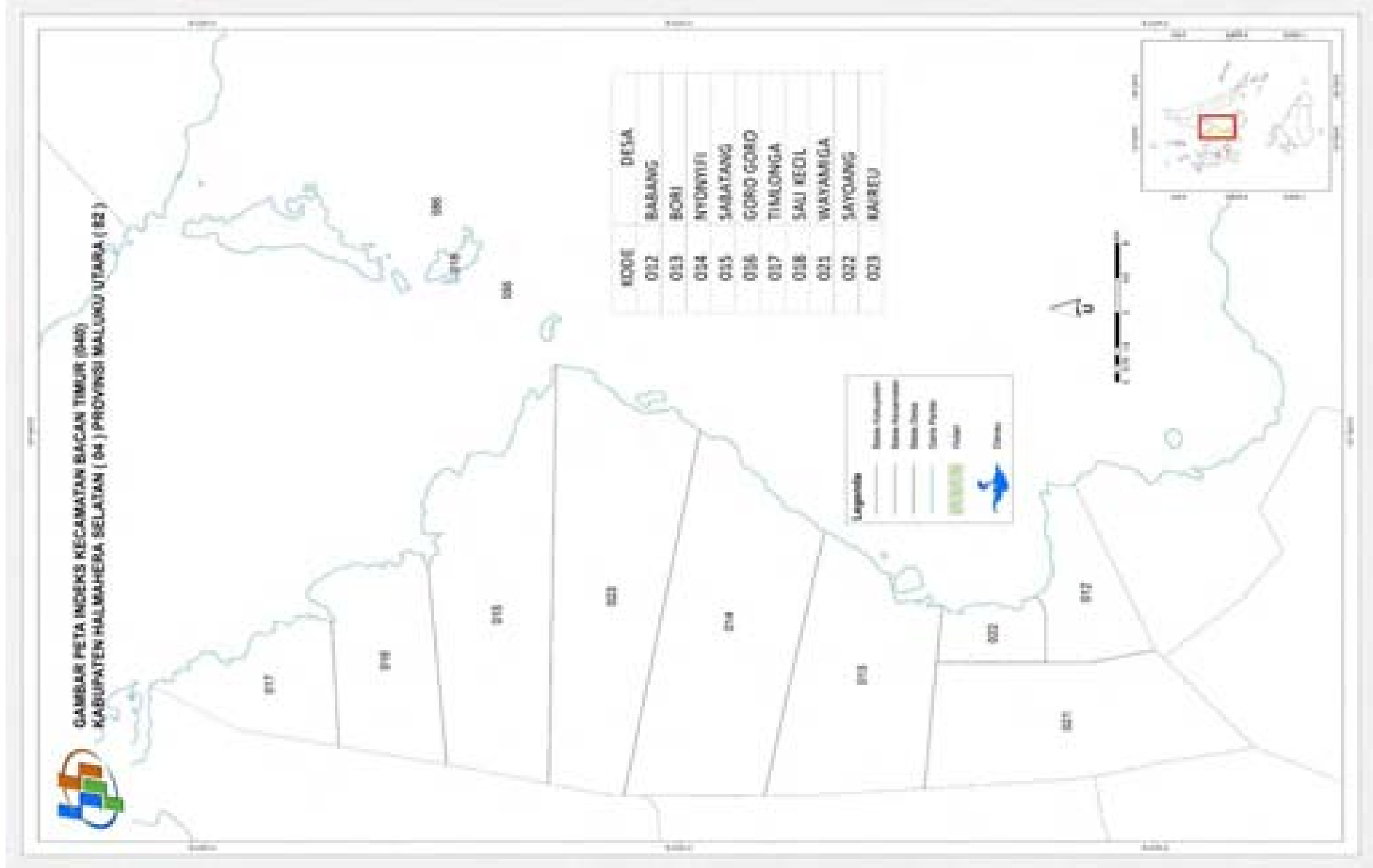


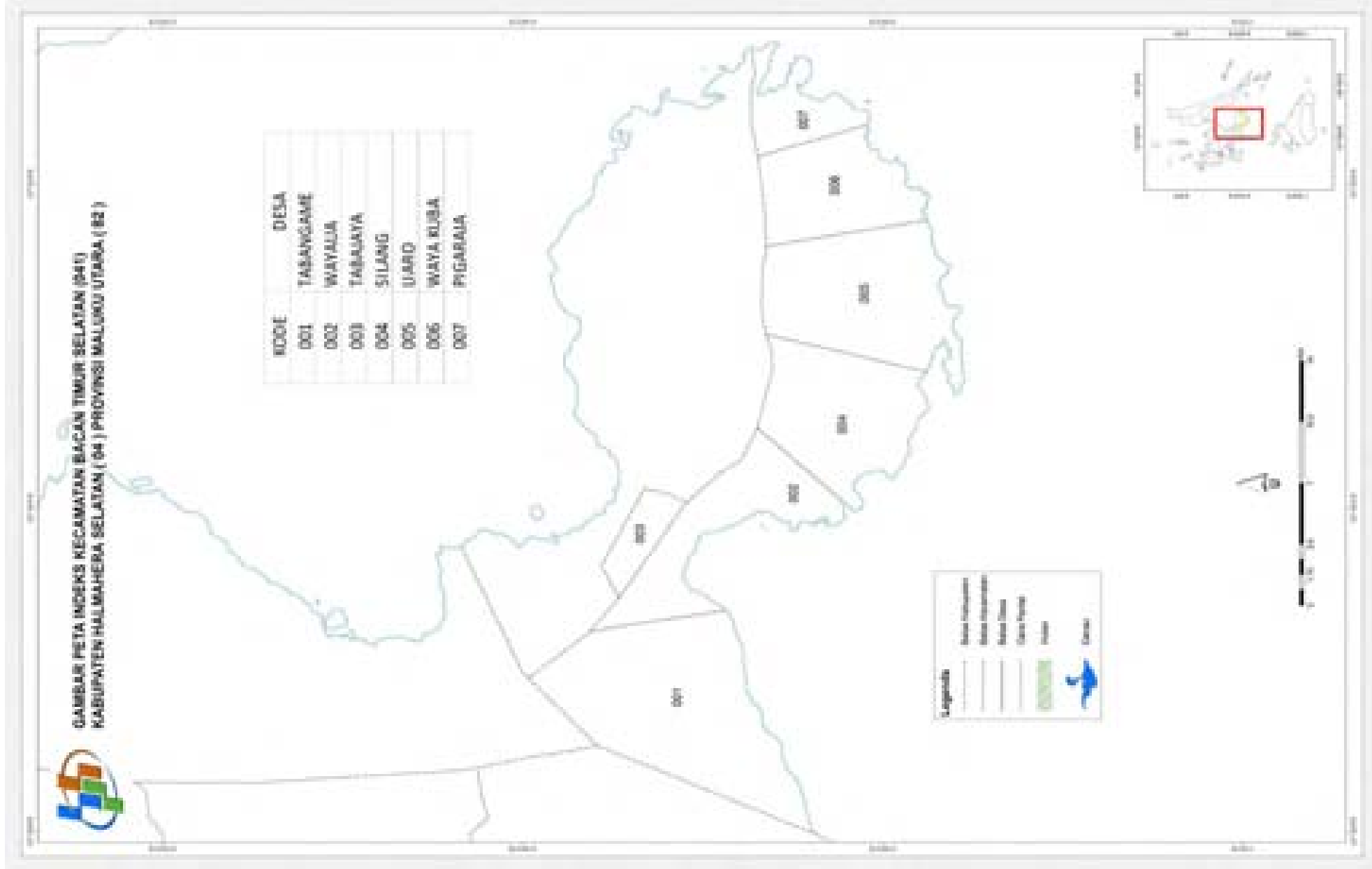


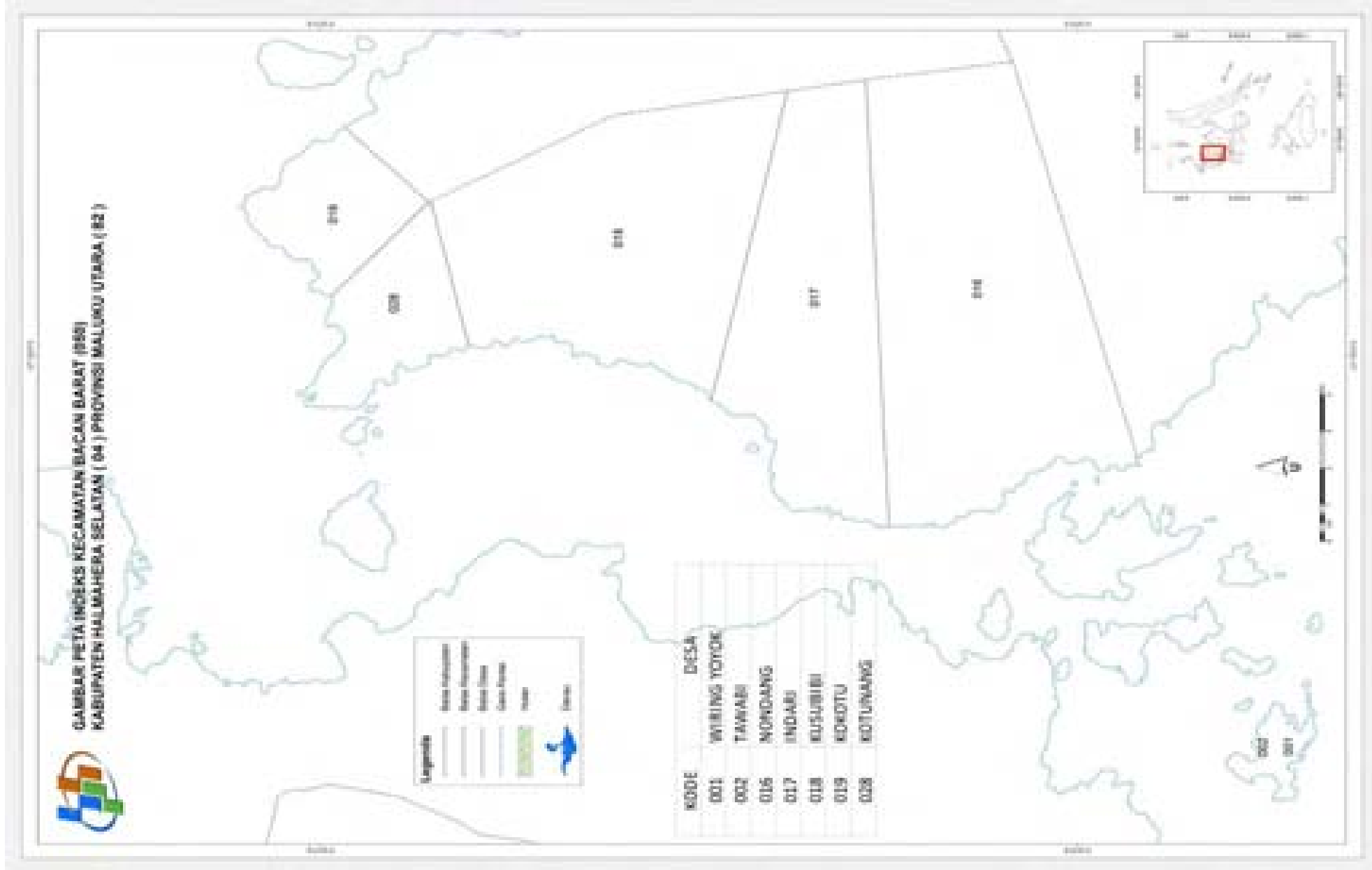
GAMBAR PETA INDEKS KECAMATAN MANDOLU UTARA (B22)
KABUPATEN HALMAHERA SELATAN (04) PROVINSI MALUKU UTARA (02)













GAMBAR PETA INDEKS KECAMATAN KASIRUTA BARAT (KSB)
KABUPATEN HALMAHERA SELATAN (04) PROVINSI MALUKU UTARA (02)

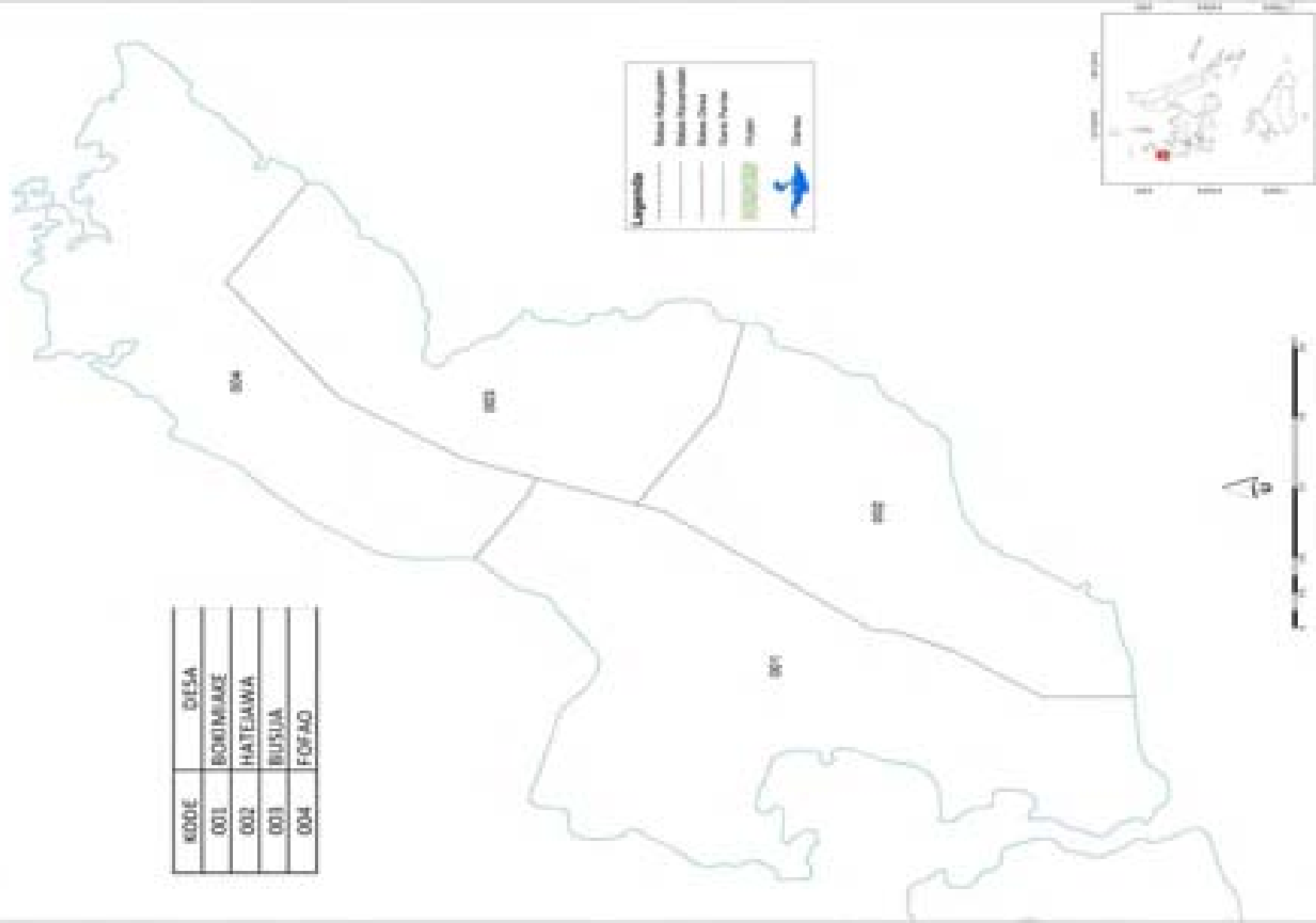


KODE	DESA
001	KARUPANG
002	MARIMAPAL
003	BISORI
004	DOKO
005	PALAMBA
006	ARJUMAMANG
007	LATA LATA
008	SIDANGA
009	SENGGA BABU
010	IMBU IMBU



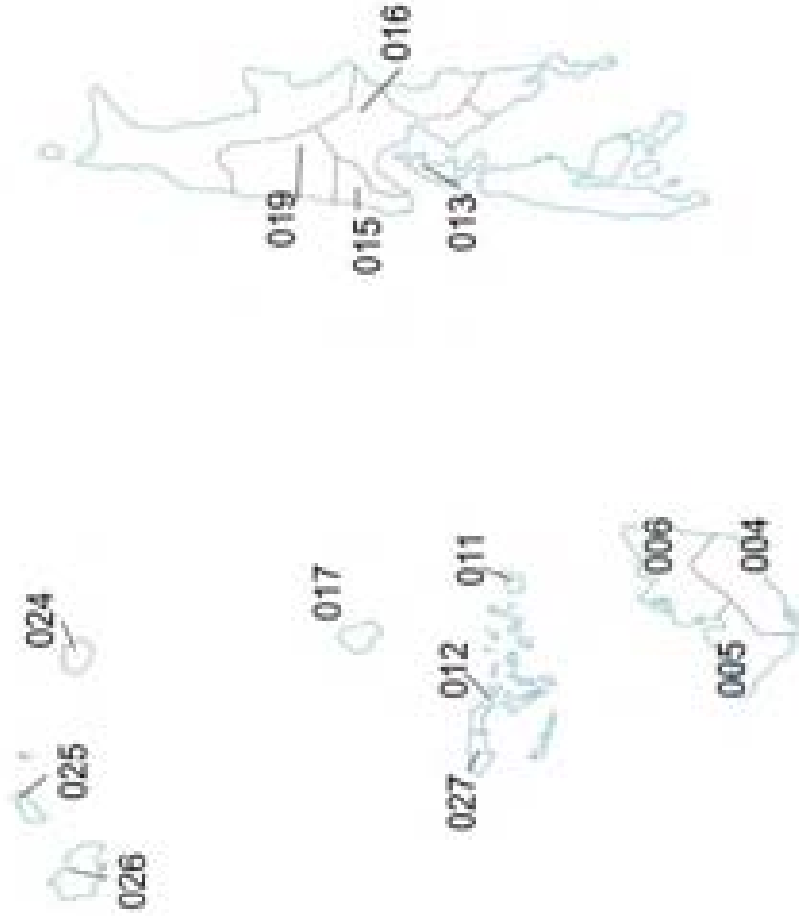
GAMBAR PETA INDEKS KECAMATAN KAYOA BARAT (K01)
KABUPATEN HALMAHERA SELATAN (04) PROVINSI MALUKU UTARA (02)

KODE	DESA
001	BOHIMUDE
002	HATEJAWA
003	BUSUA
004	FOFAO





GAMBAR PETA INDEKS KECAMATAN KAYOA (000)
KABUPATEN HALMAHERA SELATAN (04) PROVINSI MALUKU UTARA (02)



KODE	DESA
004	LIGUA
005	KIDA
006	BIJU
011	LELEI
012	TAMURAU
013	TANWABI
015	GURUJAPIN
016	BAJO
017	GURUNAGE
019	KASAMANT
024	LAGCOMA
025	GAFI
026	SIKO
027	DOROLIANO

Legenda

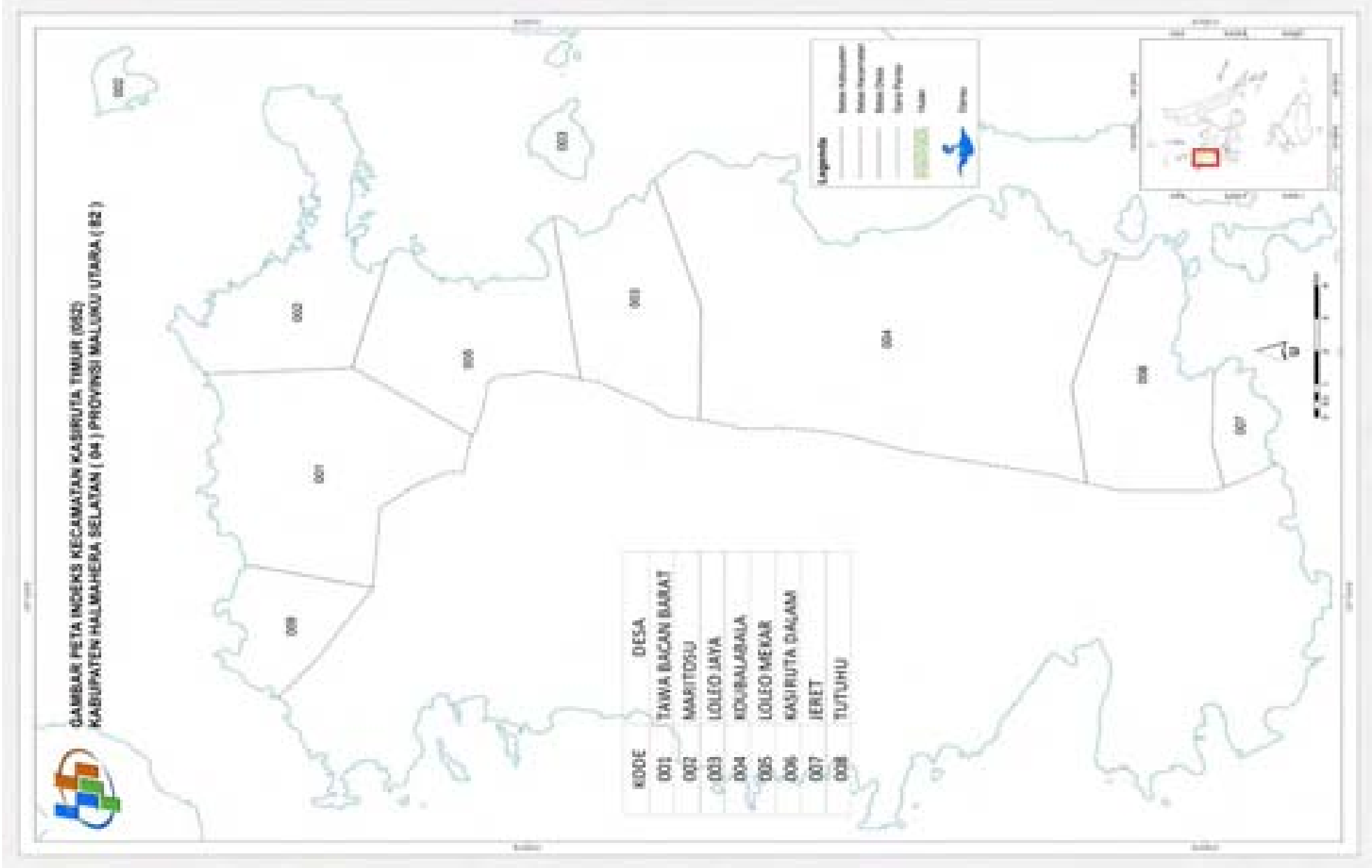
- Batas Kecamatan
- Batas Kabupaten
- Batas Desa
- Batas Perairan
- Jalan
- Perairan





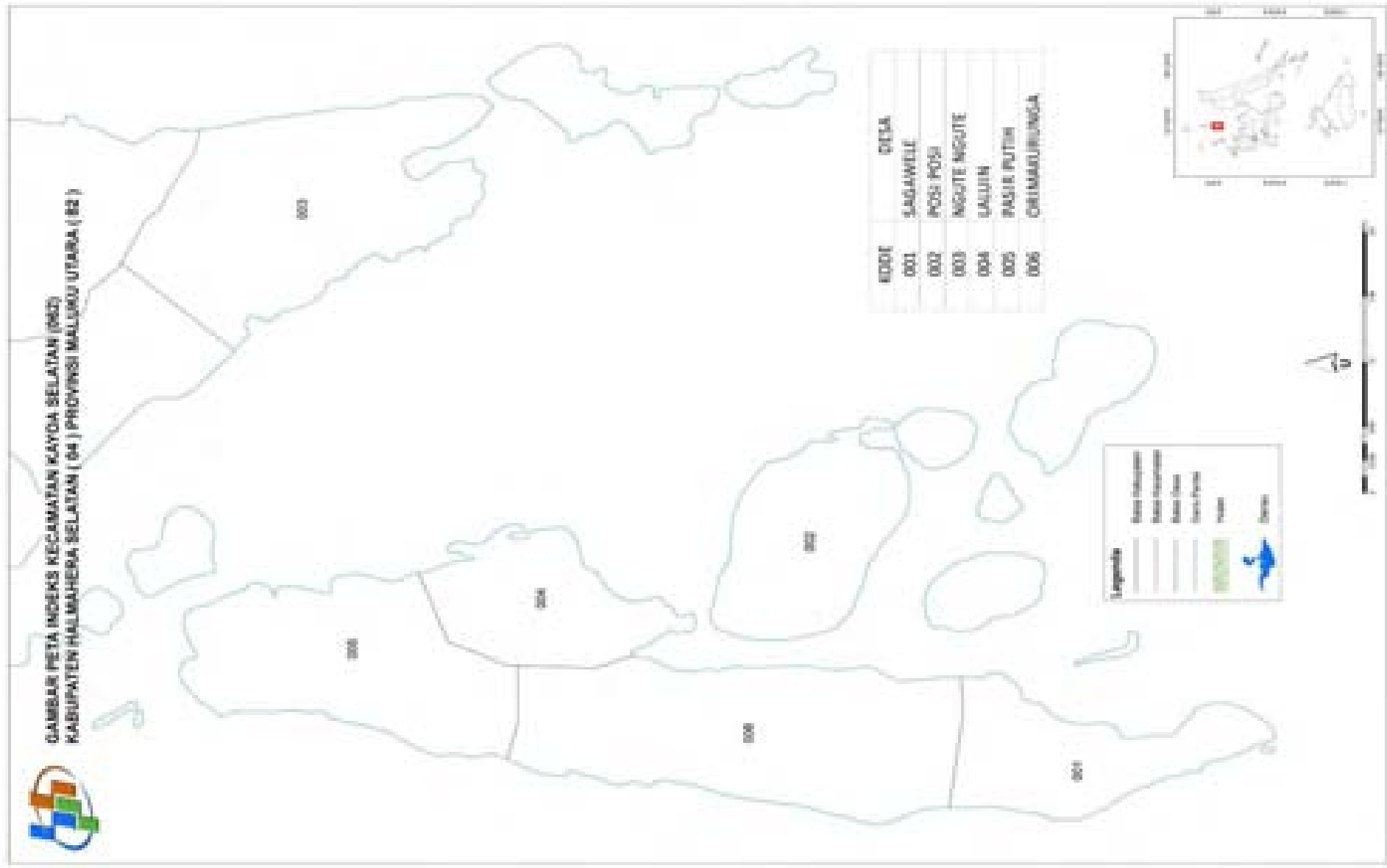
GAMBAR PETA INDEKS KECAMATAN BACAN BARAT UTARA (B2)
KABUPATEN HALMAHERA SELATAN (04) PROVINSI MALUKU UTARA (02)





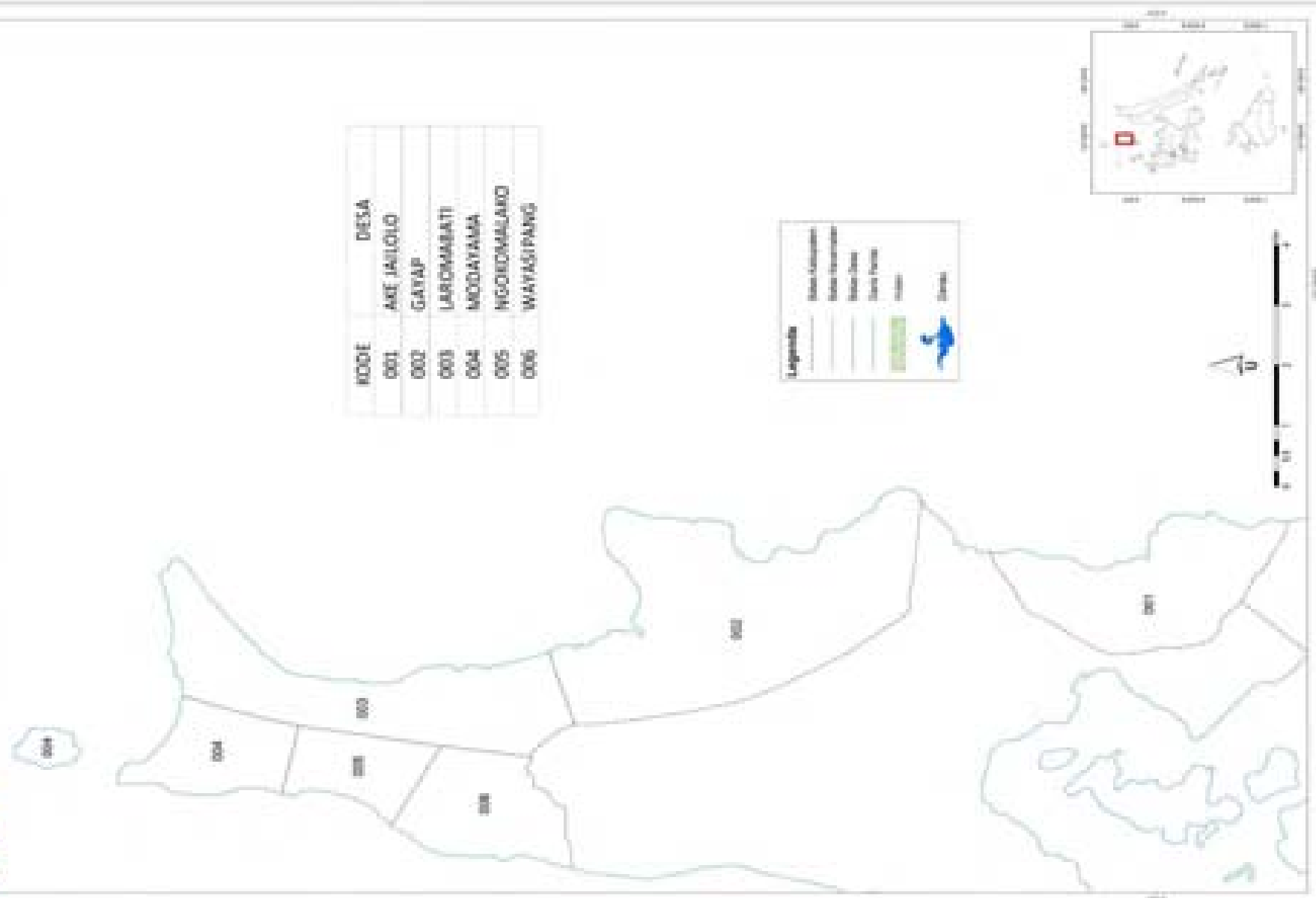


GAMBAR PETA INDEKS KECAMATAN KAYOA SELATAN (KCS)
KABUPATEN HALMAHERA SELATAN (KS) PROVINSI MALUKU UTARA (BU)



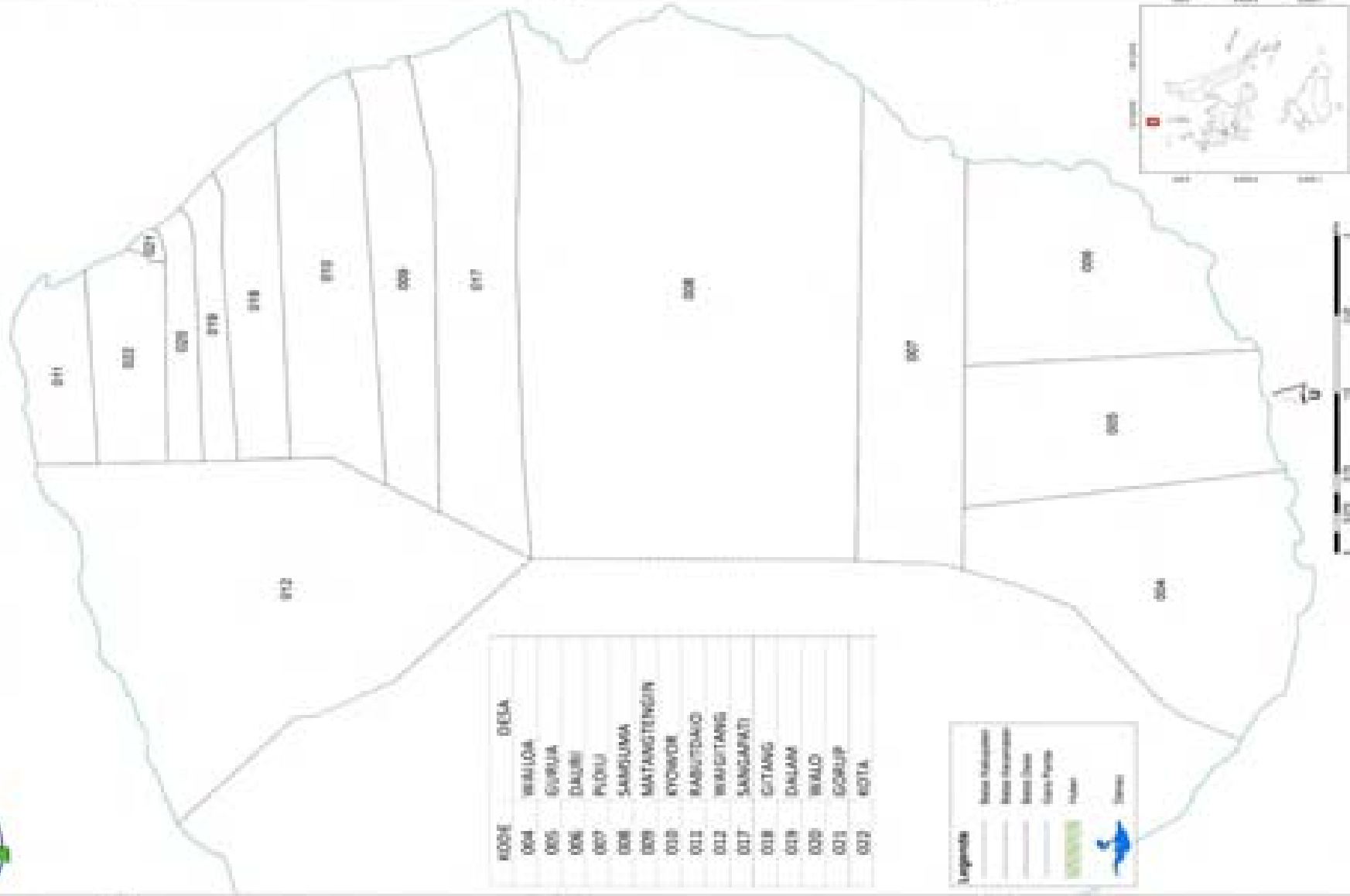


GAMBAR PETA INDEKS KECAMATAN KAYUA UTARA (003)
KABUPATEN HALMAHERA SELATAN (04) PROVINSI MALUKU UTARA (02)





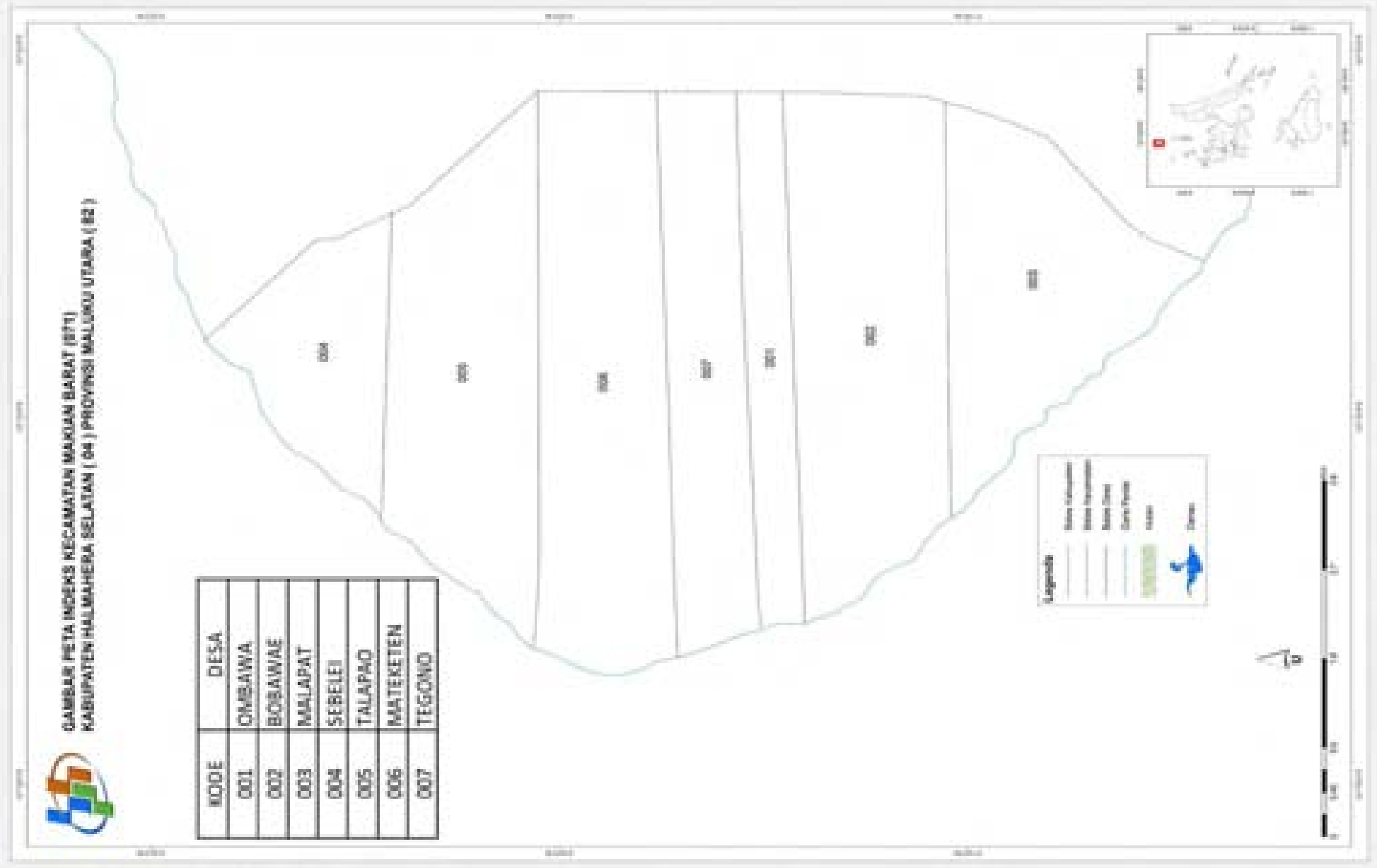
GAMBAR PETA INDEKS KECAMATAN PULAU MANGKAM (076)
KABUPATEN HALMAHERA SELATAN (04) PROVINSI MALUKU UTARA (02)

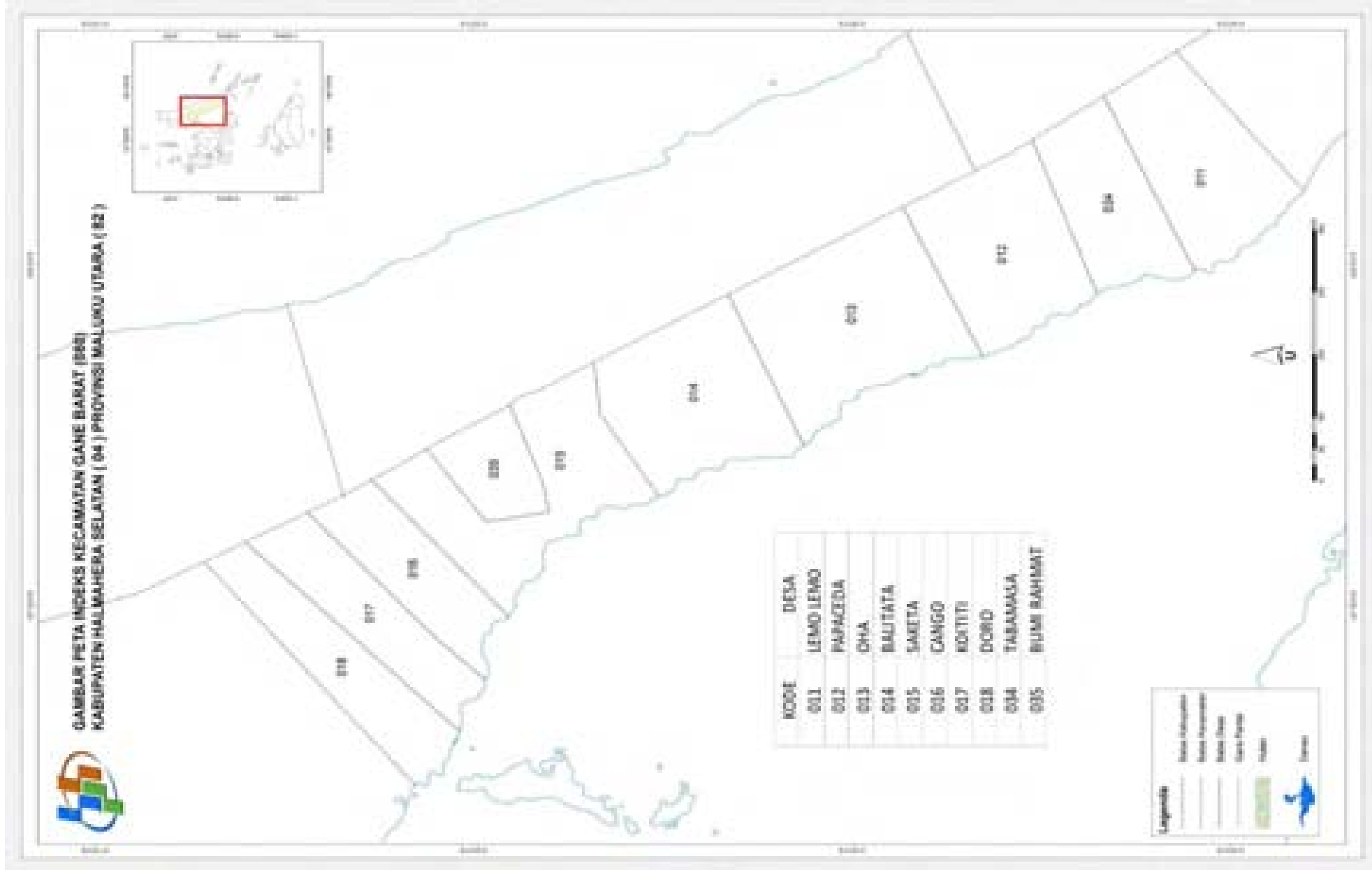


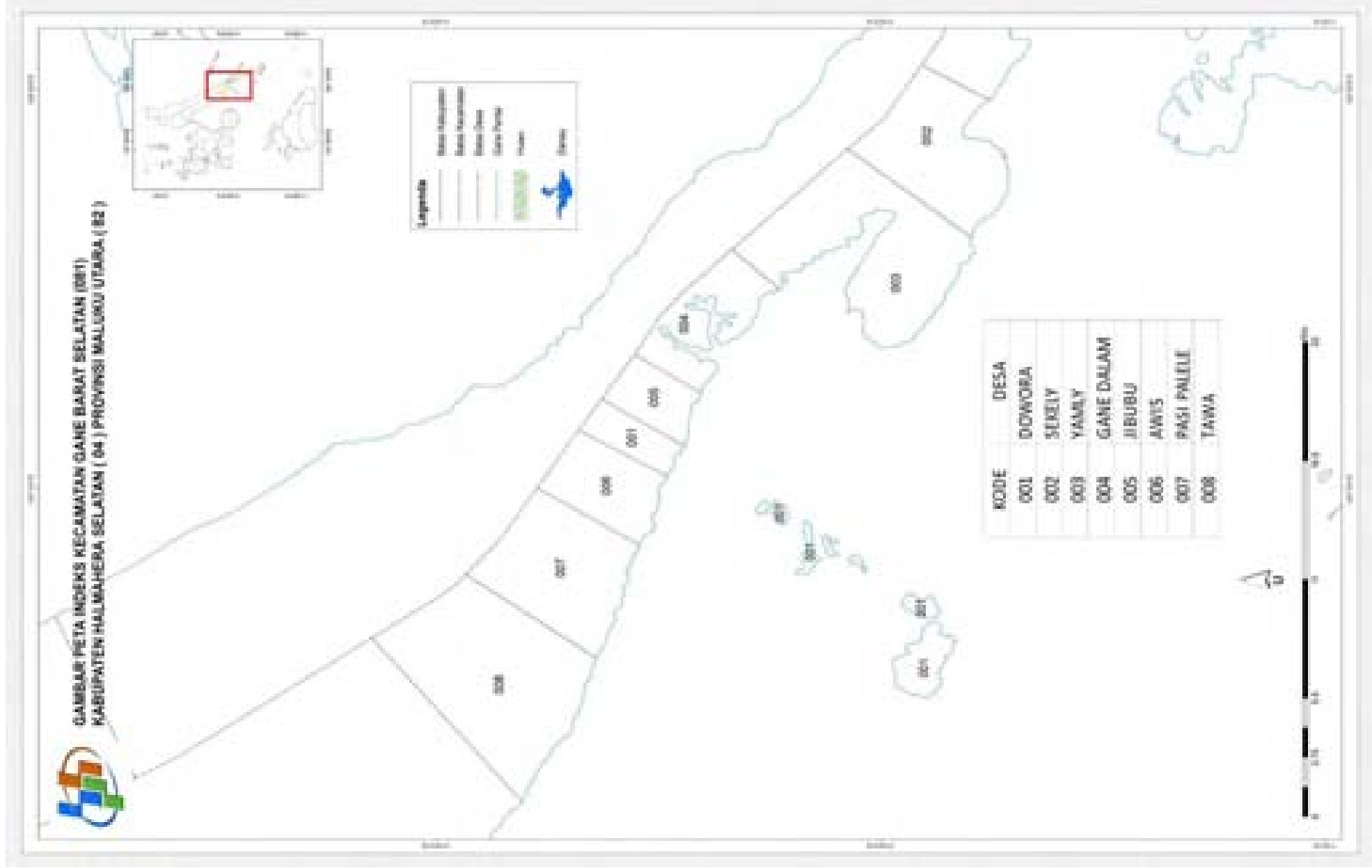


GAMBAR PETA INDEKS KECAMATAN MAKUAN BARAT (071)
KABUPATEN HALMAHERA SELATAN (04) PROVINSI MALUKU UTARA (02)

KODE	DESA
001	OMBAWA
002	BOBAWAE
003	MALAPAT
004	SEBELEI
005	TALAPAO
006	MATEKETE
007	TEGONO

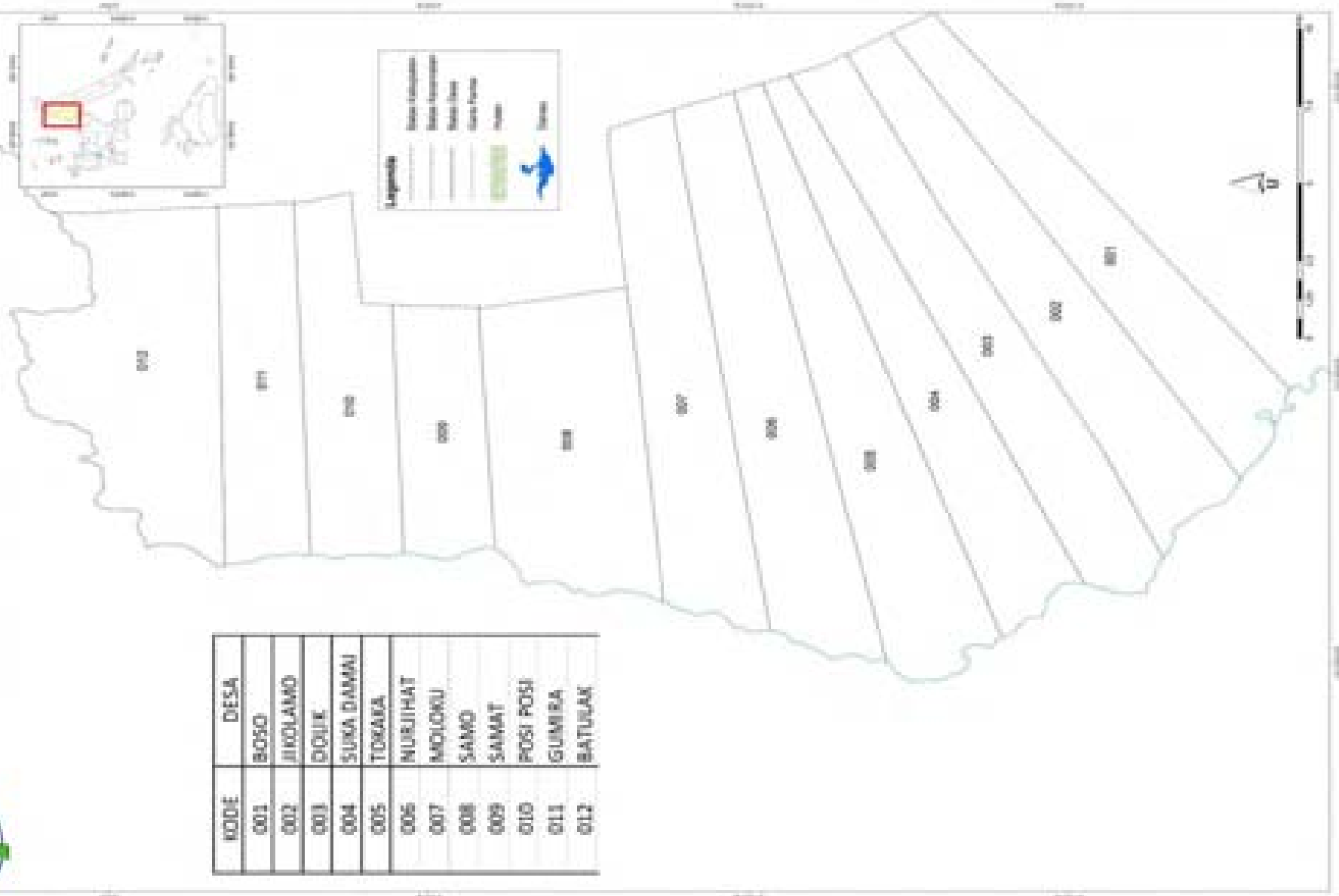








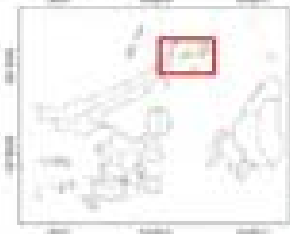
GAMBAR PETA INDEKS KECAMATAN GANE BARAT UTARA (KBZ)
KABUPATEN HALMAHERA SELATAN (04) PROVINSI MALUKU UTARA (02)



KODE	DESA
001	BOSO
002	JIKOLAMO
003	DOLJE
004	SUKA DAMAI
005	TOKABA
006	MULIHAT
007	MOLOKU
008	SAMO
009	SAMAT
010	POSI POSI
011	GLUMIRA
012	BATULAK



GAMBAR PETA INDEKS KECAMATAN KEP. JORONGA (883)
KABUPATEN HALMAHERA SELATAN (04) PROVINSI MALUKU UTARA (02)

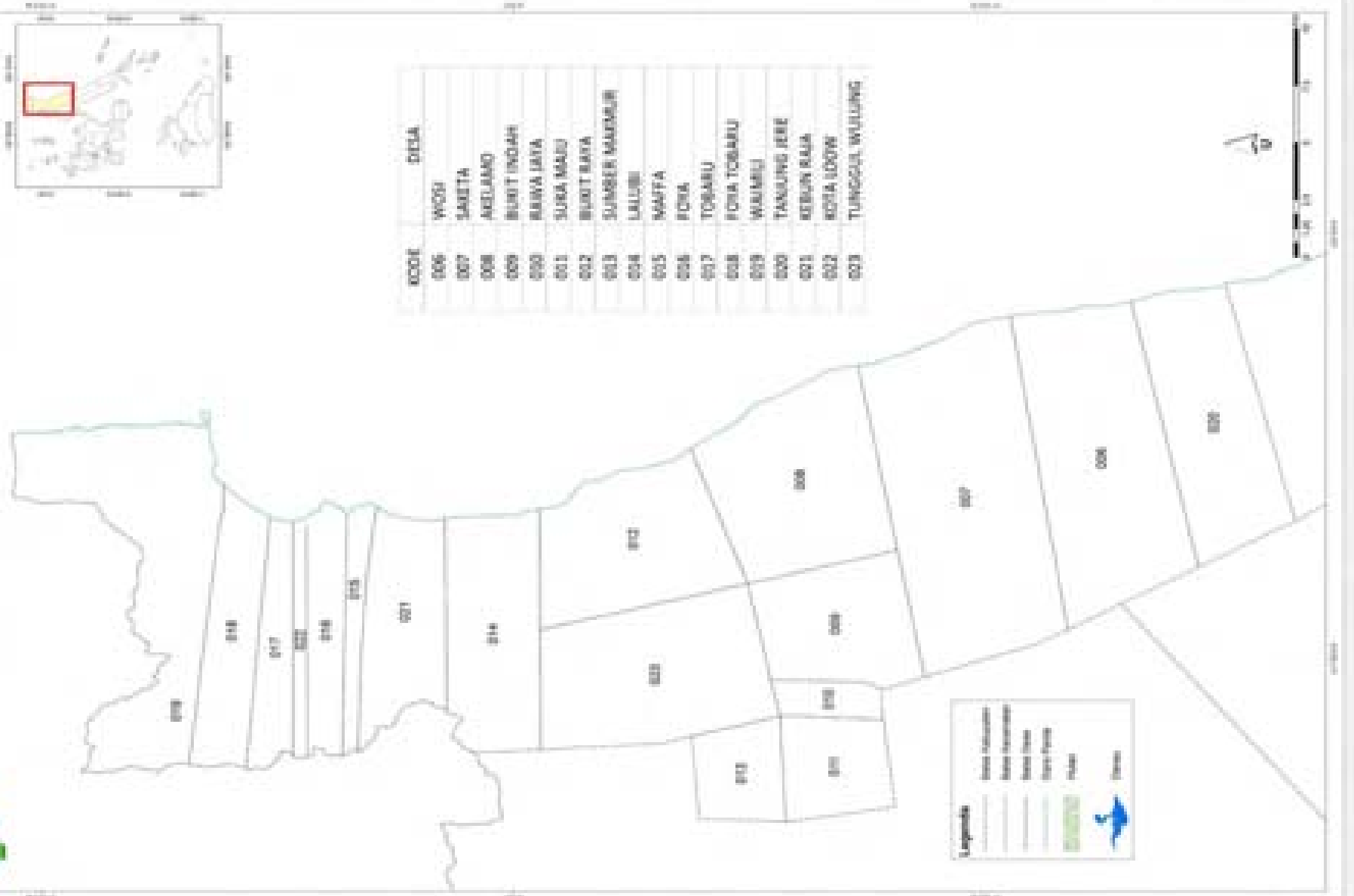


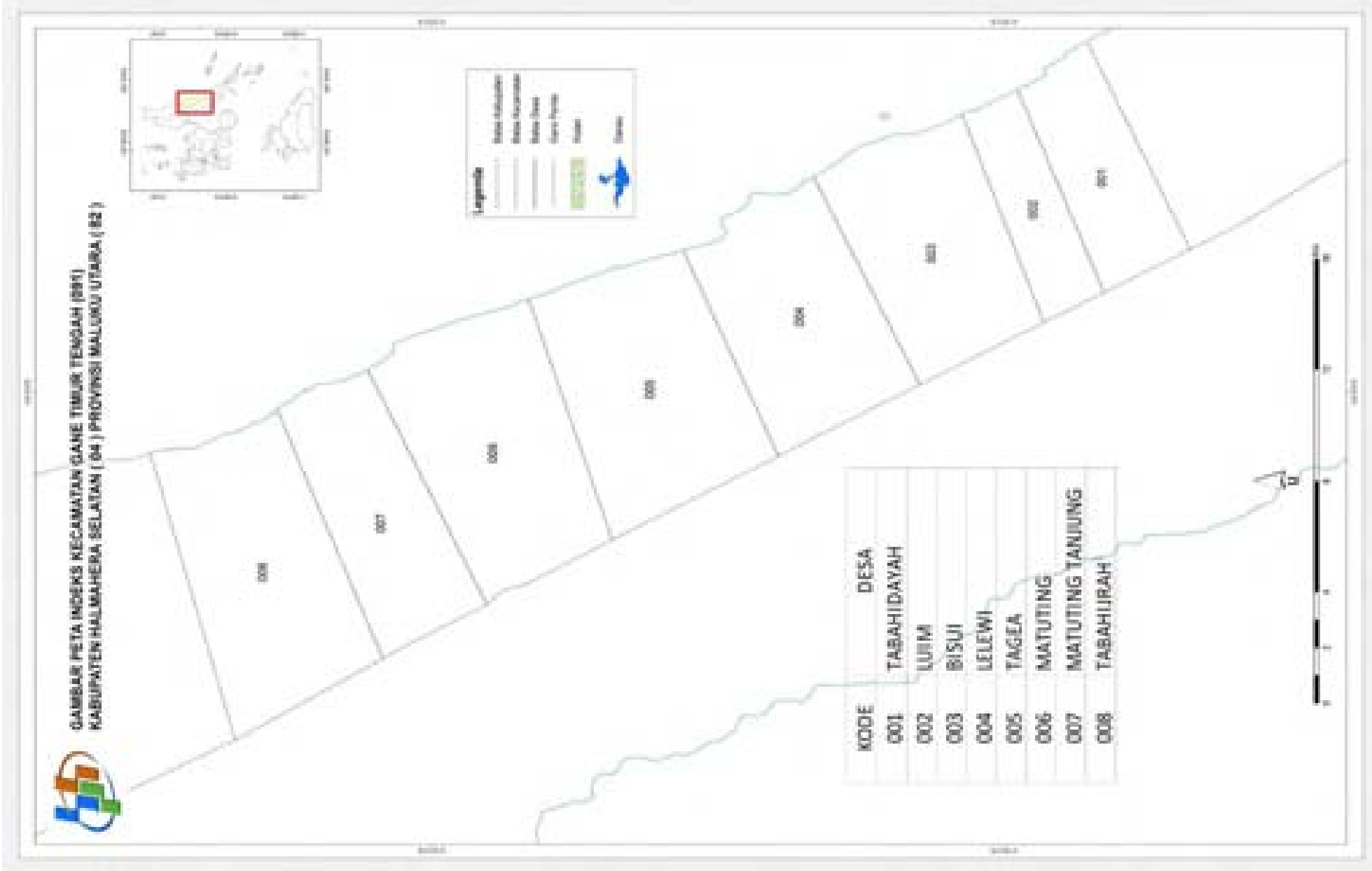
KODE	DESA
001	GOHONE
002	PULAU GALA
003	TAWABI
004	KURUPANG
005	KURUNGA
006	YOMEN
007	LIBOLA HIRAH



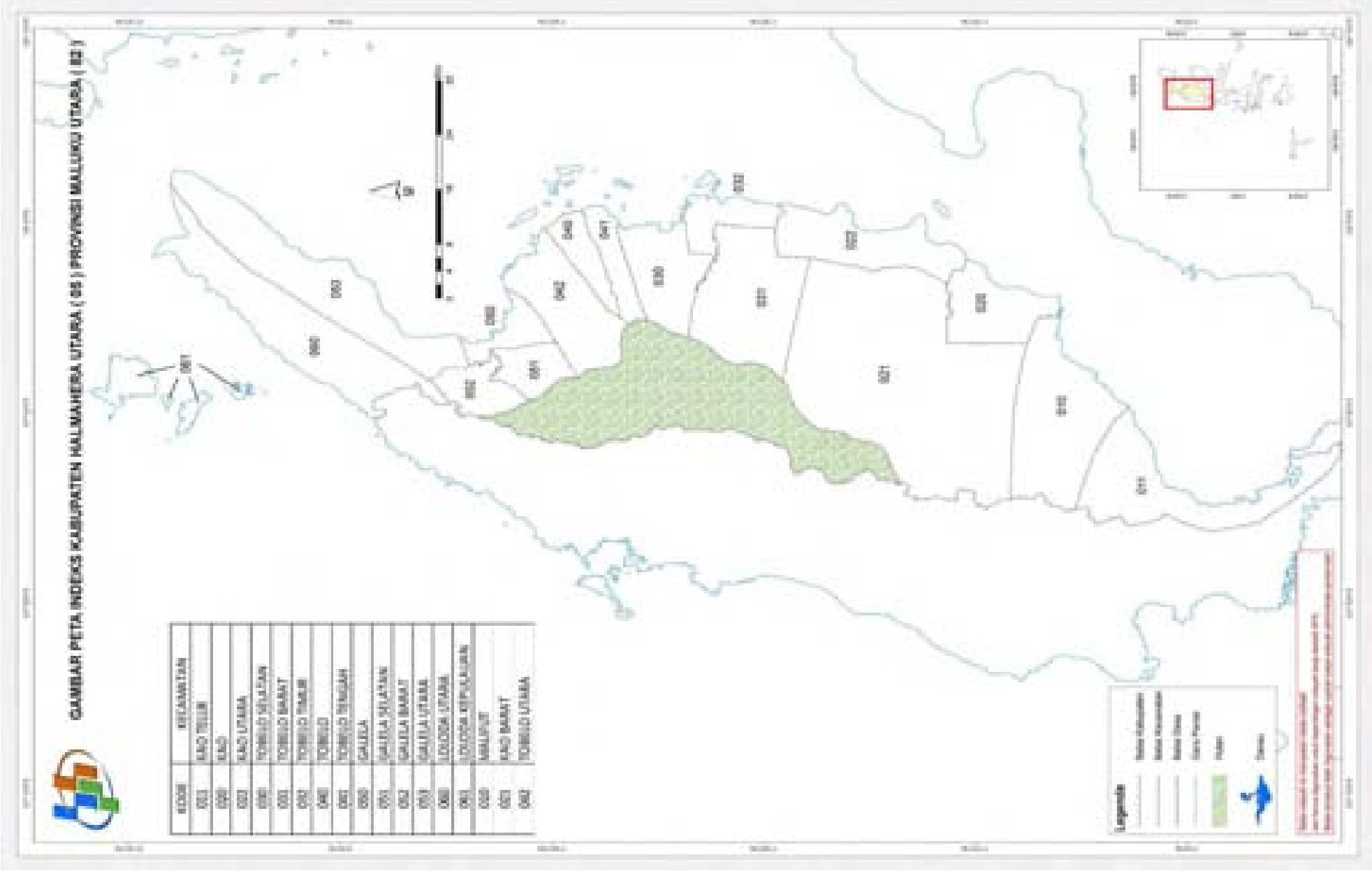


GAMBAR PETA INDEKS KECAMATAN GANE TIMUR (000)
KABUPATEN HALMAHERA SELATAN (04) PROVINSI MALUKU UTARA (02)



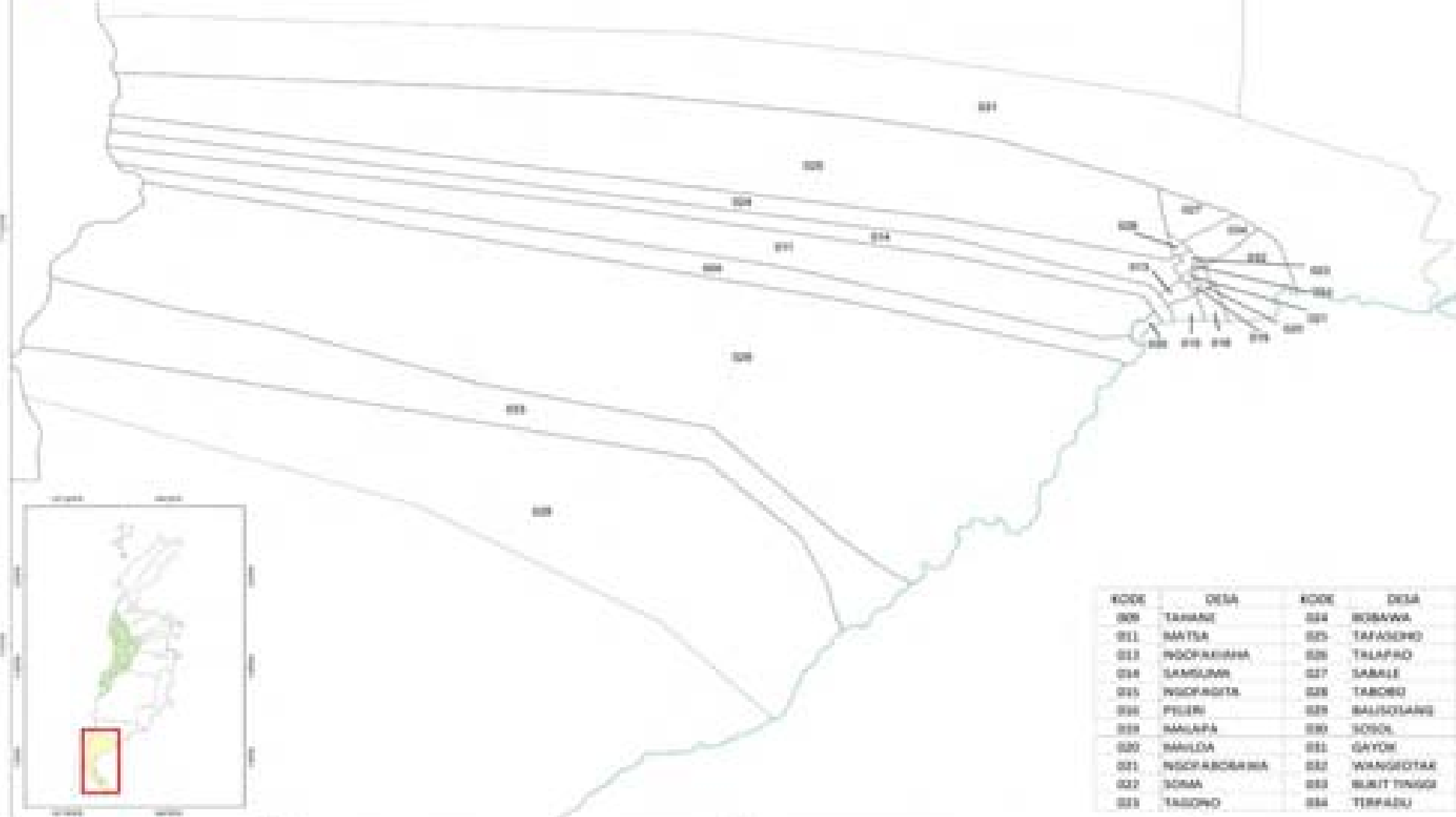




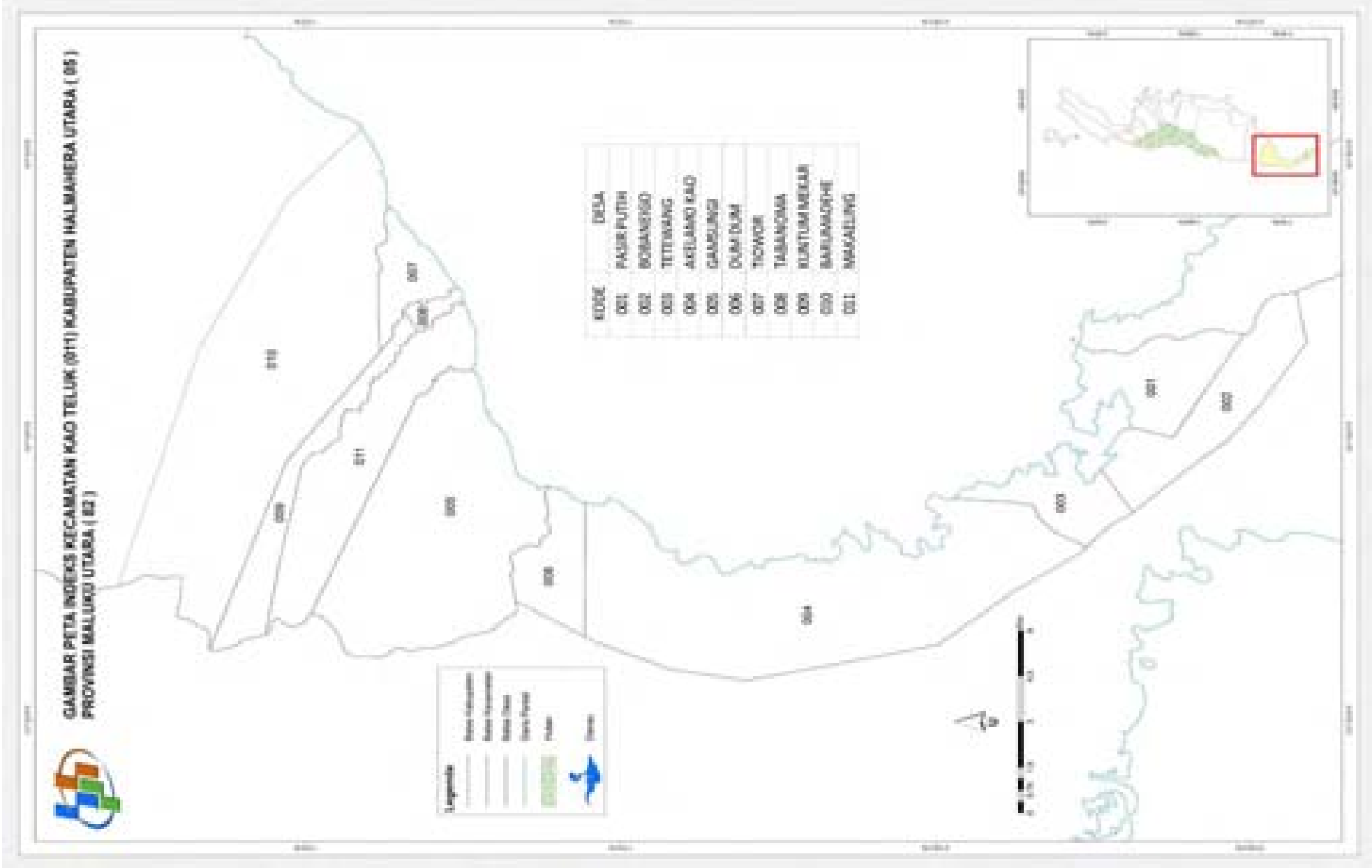




GAMBAR PETA INDEKS KECAMATAN MALIFUT (010) KABUPATEN HALMAHERA UTARA (05)
PROVINSI MALUKU UTARA (02)



KODE	DESA	KODE	DESA
009	TERIANE	024	BUBAWA
011	MATSA	025	TAFAGERO
012	WOCFAHAMA	026	TALAPAO
014	SAMULAN	027	SABALE
015	WOCFAGITA	028	TABOBU
016	PULRI	029	BALUSOLANG
018	BALUPA	030	SODOL
020	BANLOA	031	SAYOR
021	WOCFAKORAWA	032	WANGIOTAR
022	SORRA	033	BURIT TINGGI
023	TAGORO	034	TERPAGU

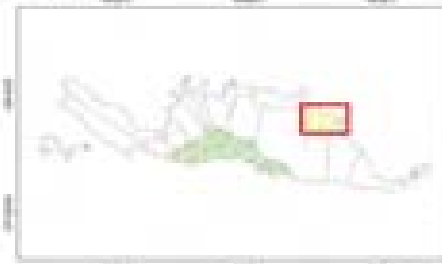


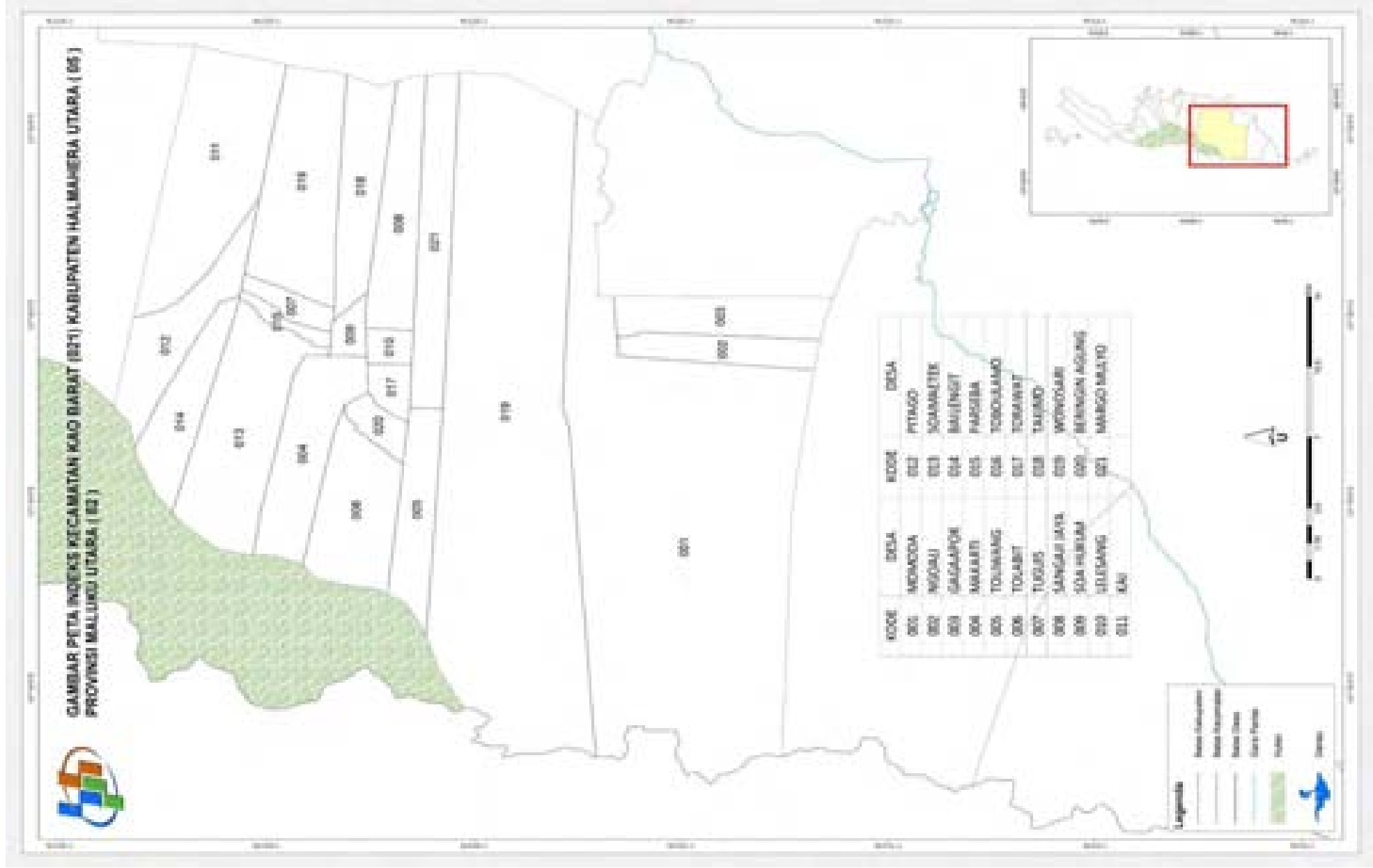


PETA INDEKS KECAMATAN KAO (000) KABUPATEN HALMAHERA UTARA (08)
PROVINSI MALUKU UTARA (02)



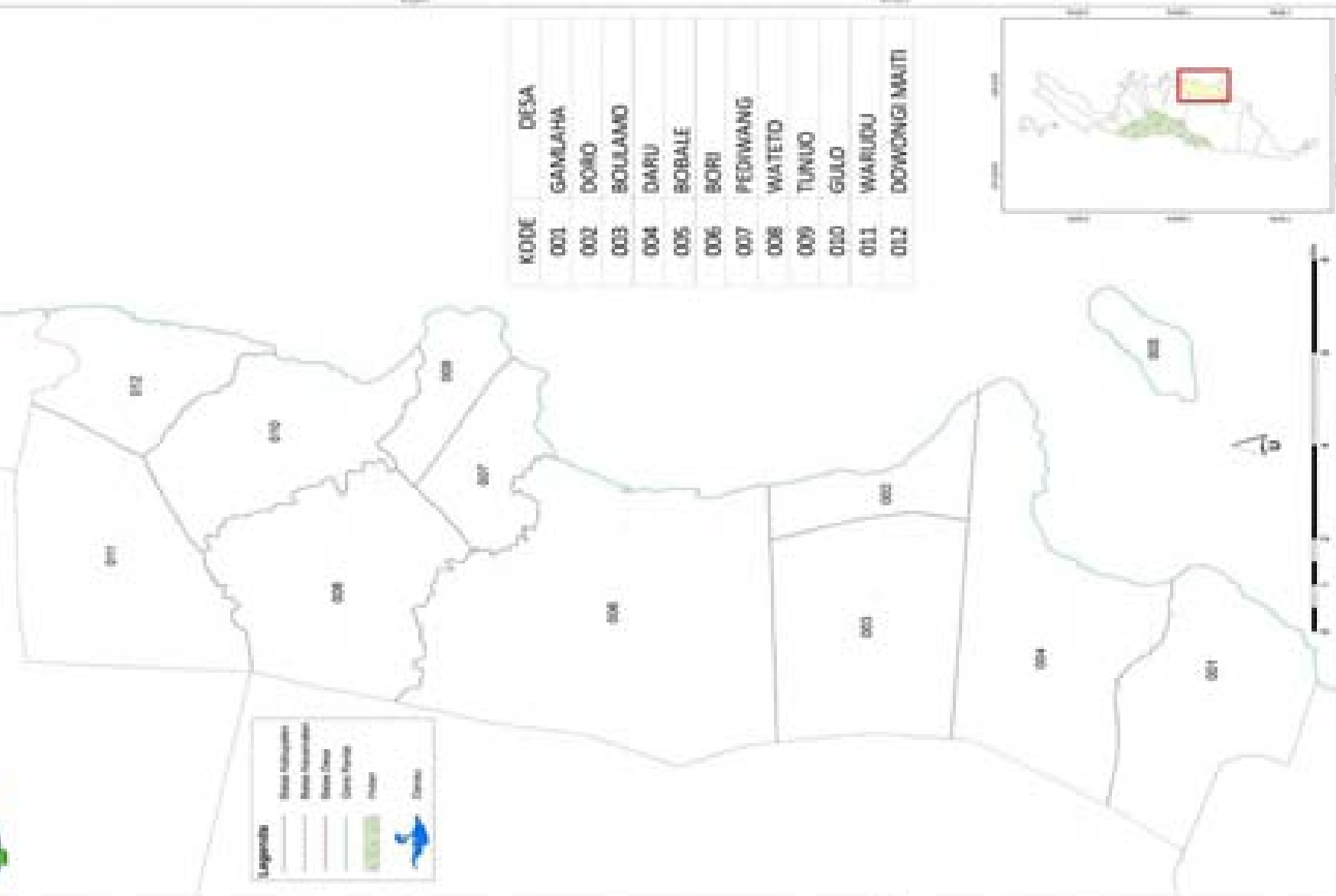
KODE	DESA
004	KAO
005	WARRONG LELWA
006	JATI
007	SOASANGAL SIMDIM
008	SASUR
009	KURUJ
010	POPON
011	KURUMATUK
012	PATANG
013	BIANG
014	WARRONG LAMO
015	GORJANG
017	KUSULUWA
018	SUMBER ASUNG





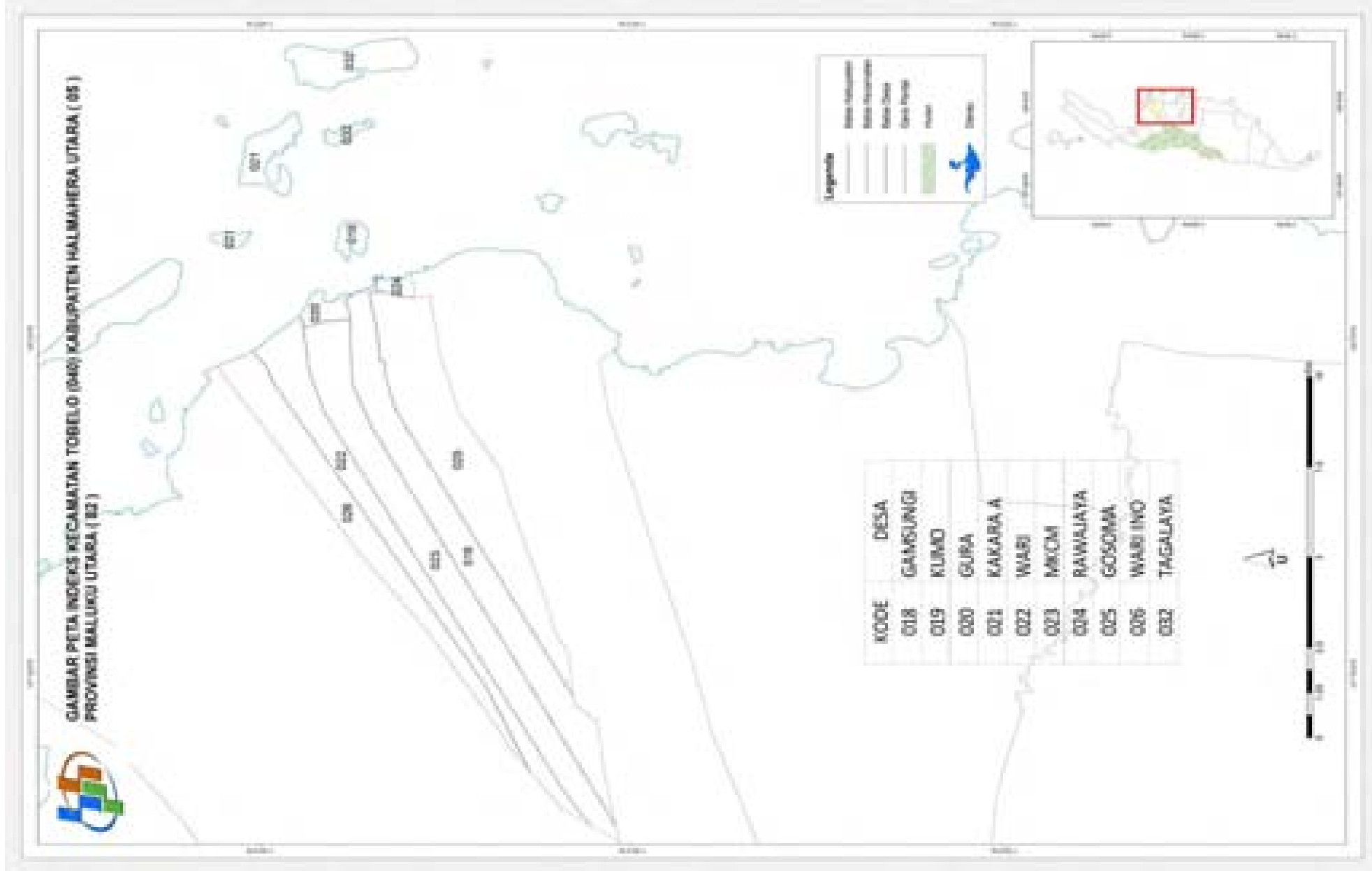


GAMBAR PETA INDEKS KECAMATAN KAO UTARA (022) KABUPATEN HALMAHERA UTARA (06)
PROVINSI MALUKU UTARA (02)

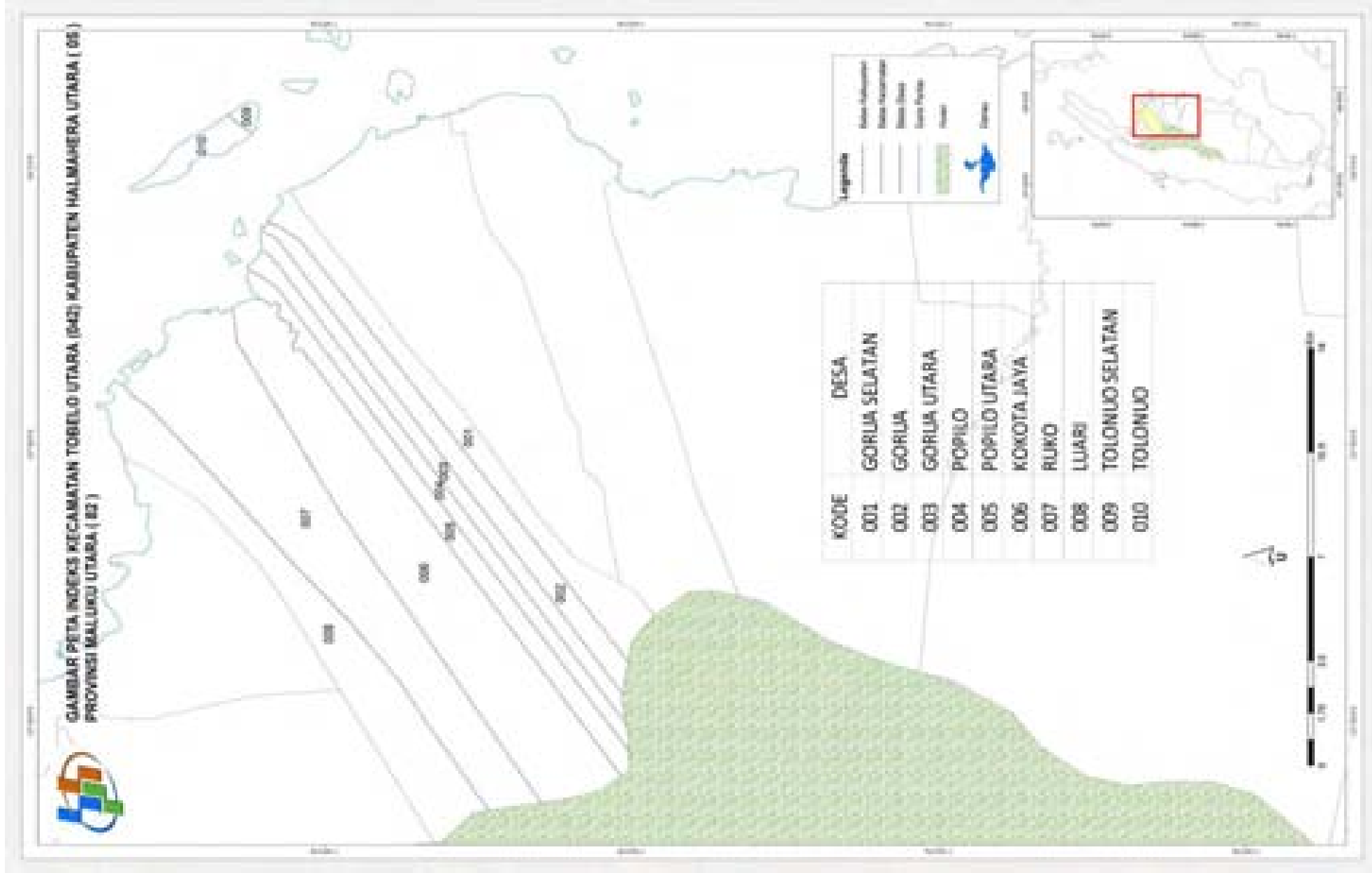


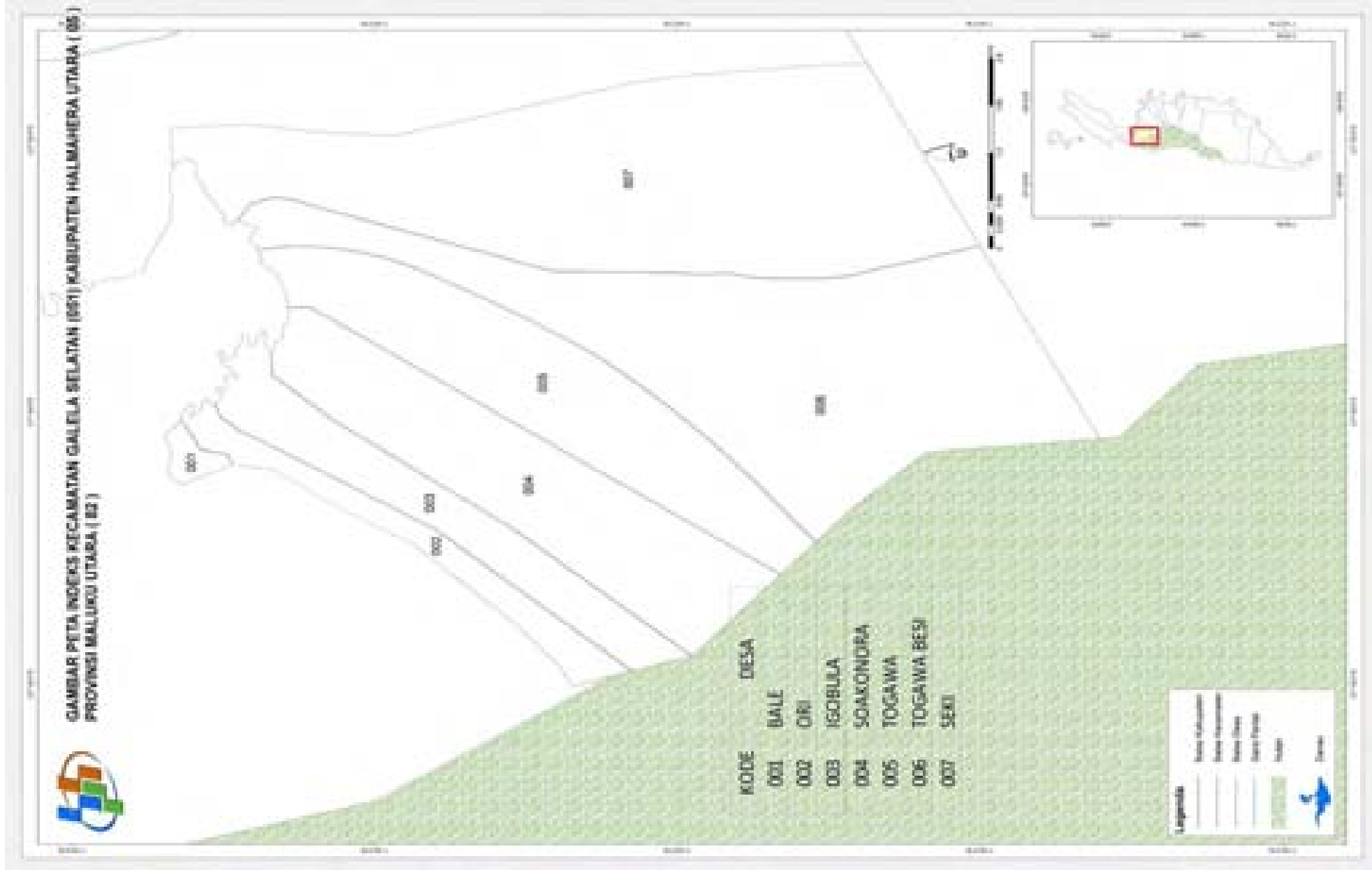


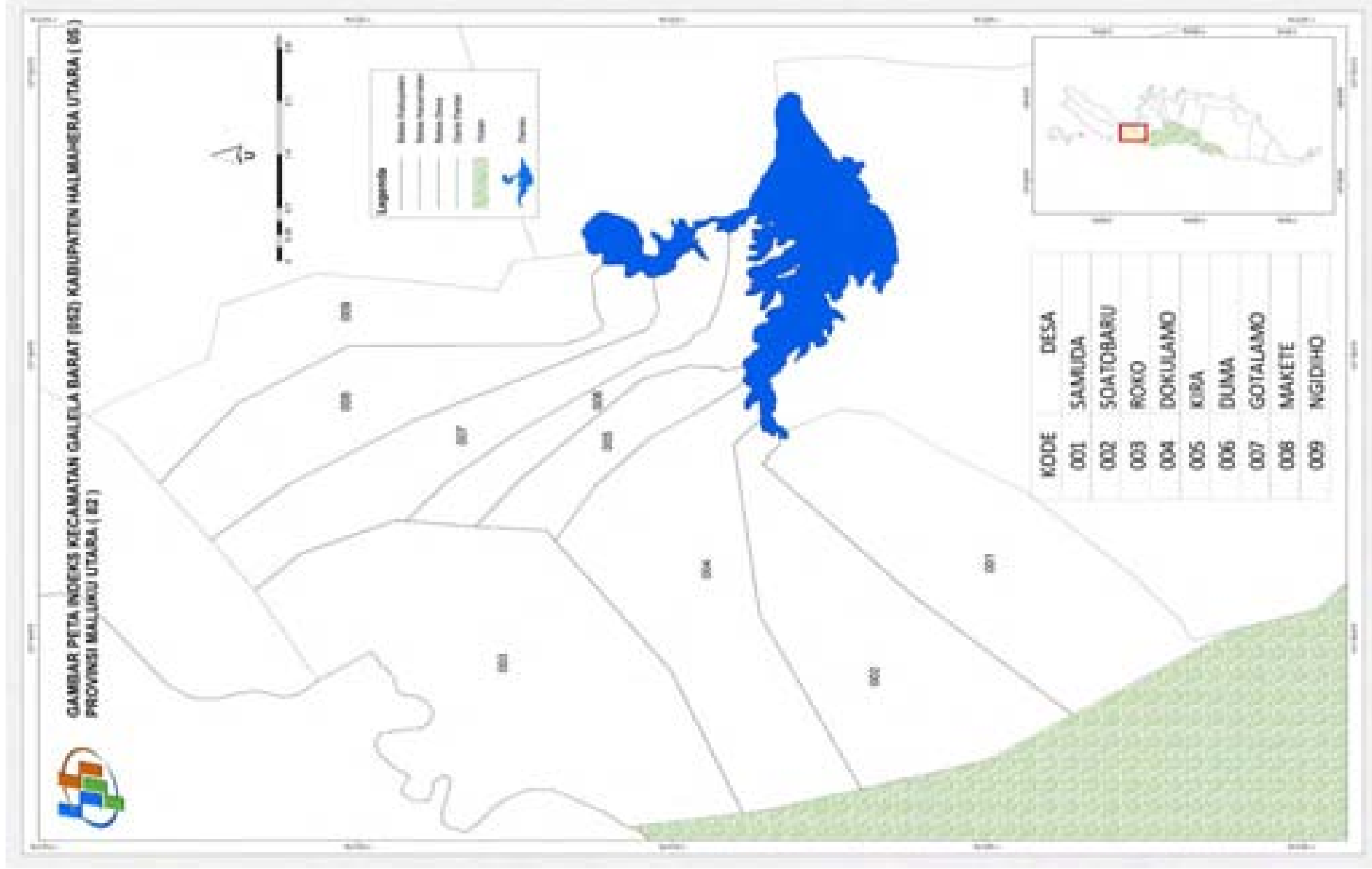


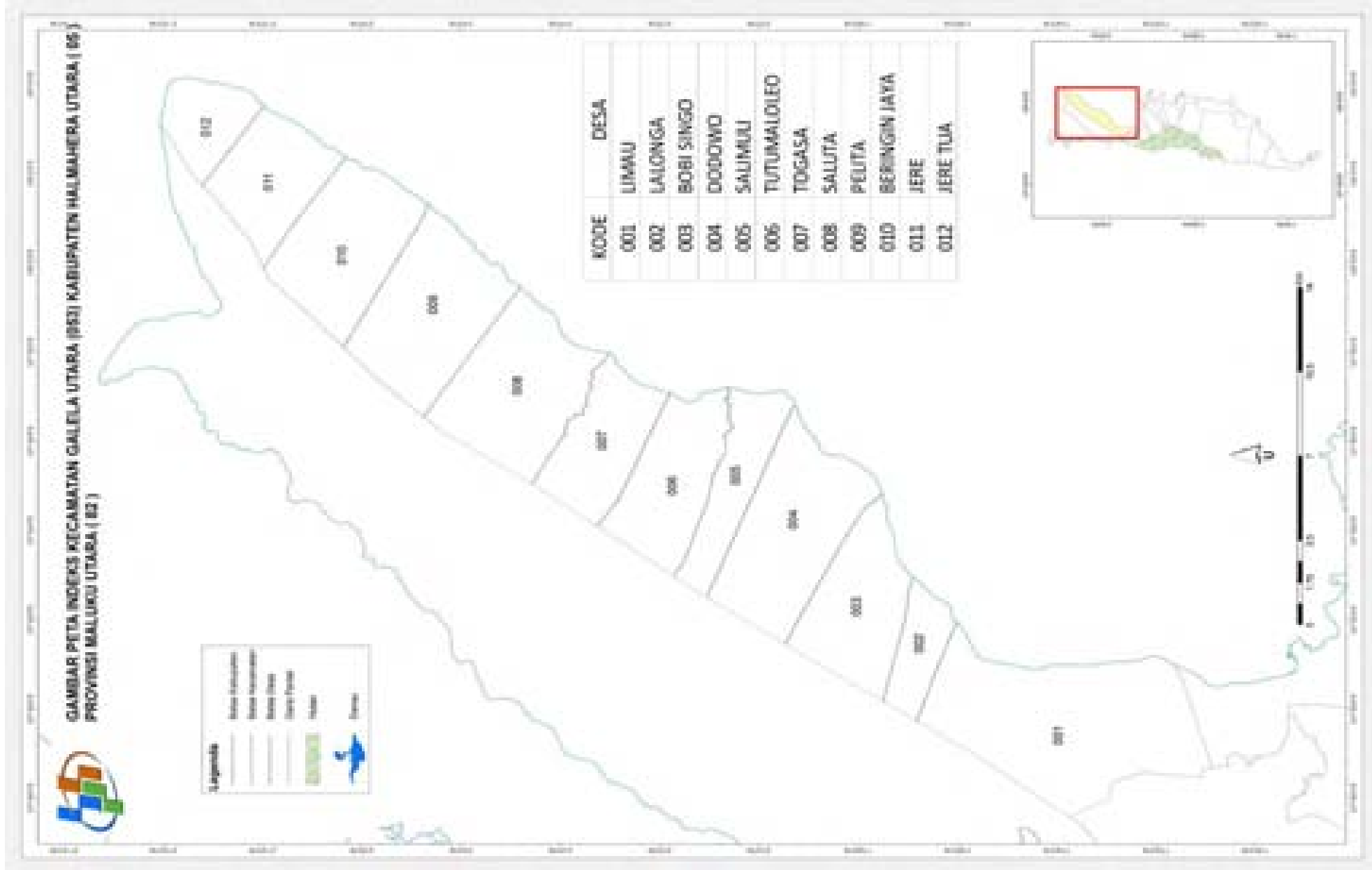














**GAMBAR PETA INDEKS
RECAMATAN LOLODA KEPULAUAN (RIK) KABUPATEN HALMAHERA UTARA (RU)
PROVINSI MALUKU UTARA (RU)**

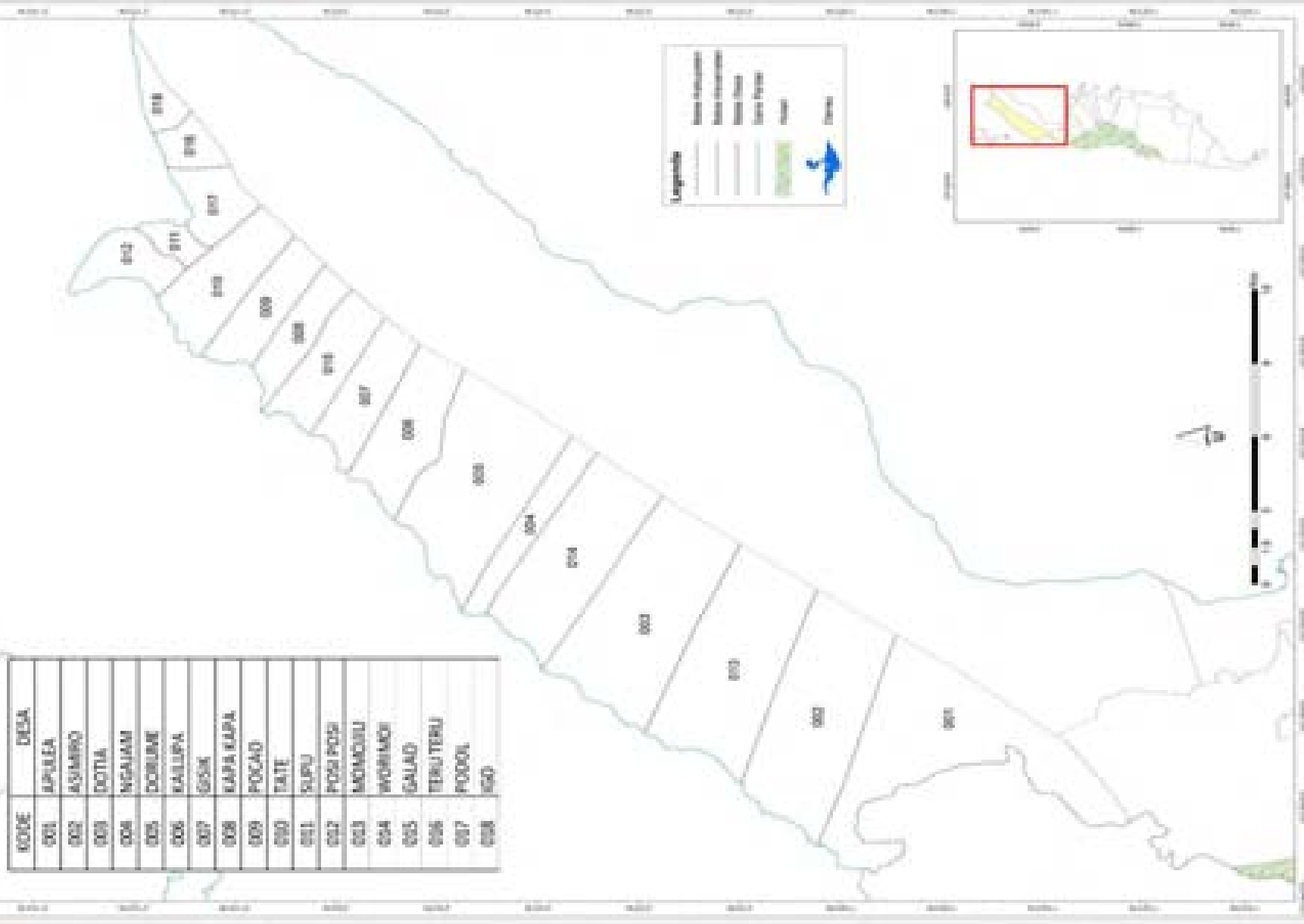
KODE	DESA
001	TOBO TOBO
002	FITAKO
003	DEDETA
004	DAGASULU
005	JIKOLAMO
006	TUA KARA
007	DAMA
008	DOWONGGILA
009	CERA
010	SALUBE

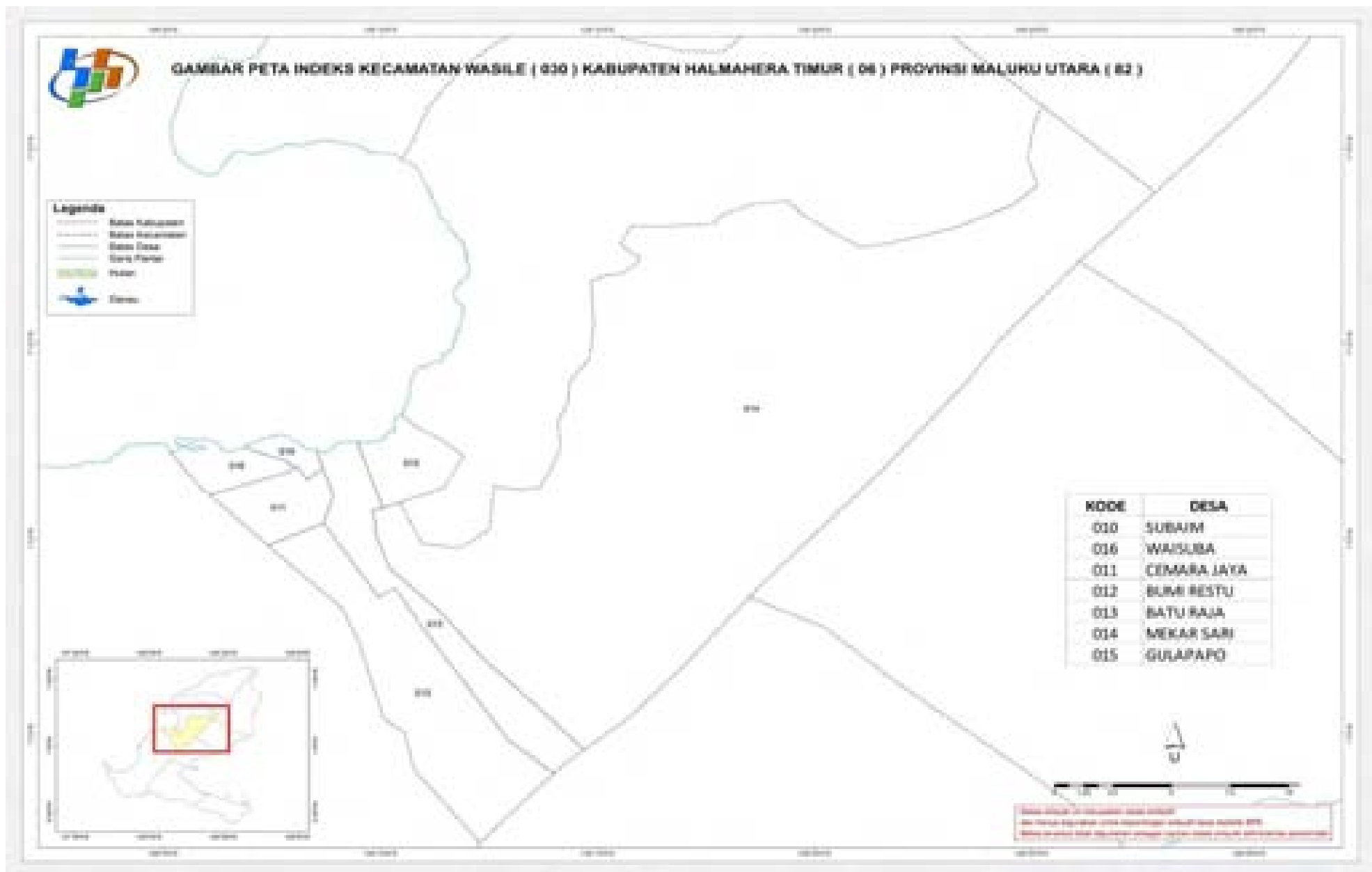




GAMBAR PETA INDEKS KECAMATAN LOLODA UTARA (000) KABUPATEN HALMAHERA UTARA (05)
PROVINSI MALUKU UTARA (02)

KODE	DESA
001	APULEA
002	ASIMIRO
003	DOTIA
004	NGAJAM
005	DOBUNE
006	KALUPA
007	GSSE
008	KAPA KAPA
009	FOCAO
010	TATE
011	SURU
012	POSI POSI
013	MONOJUI
014	WONMOI
015	GALAD
016	TERU TERU
017	FOODOL
018	010

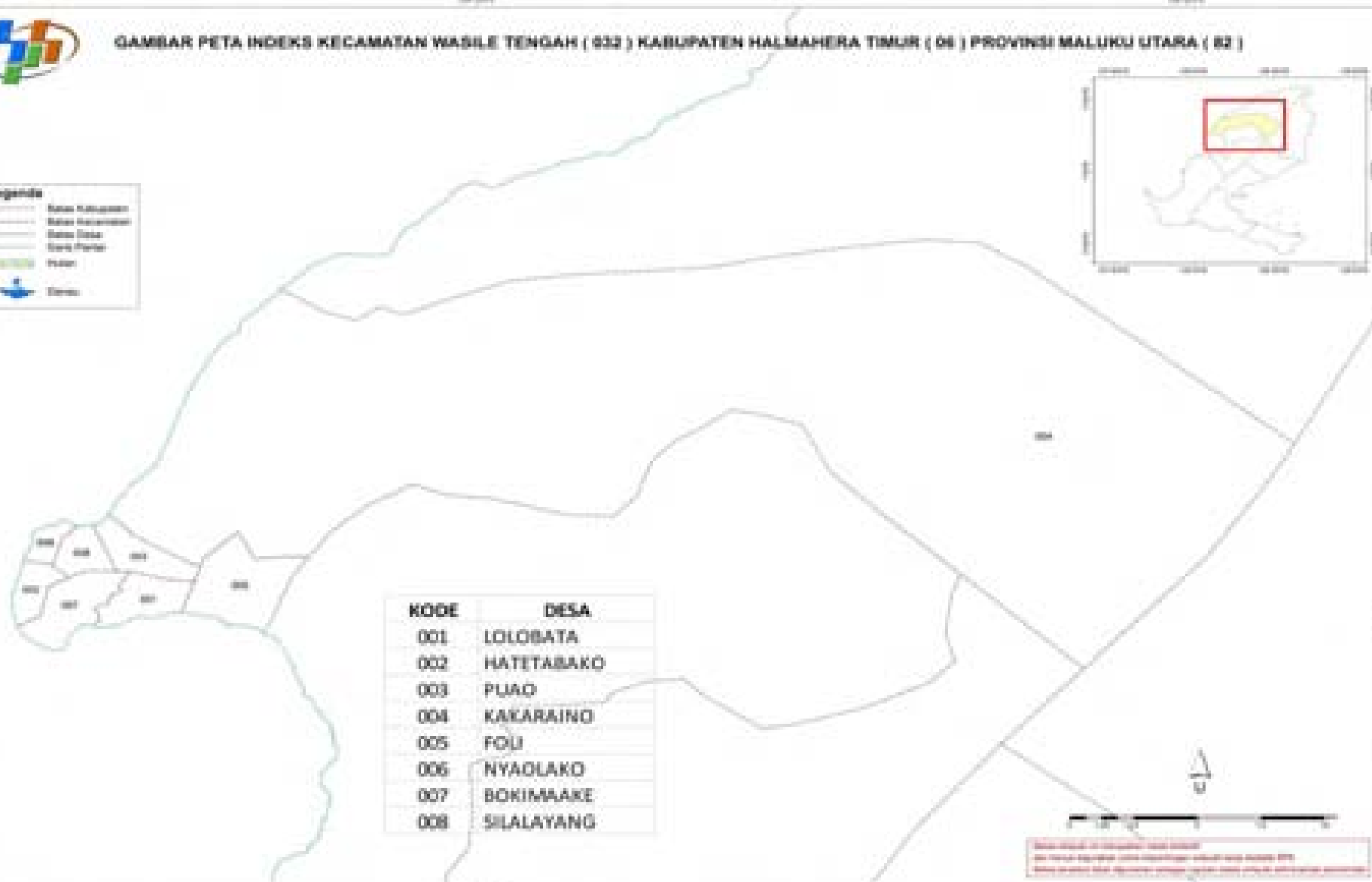






GAMBAR PETA INDEKS KECAMATAN WASILE TENGAH (032) KABUPATEN HALMAHERA TIMUR (06) PROVINSI MALUKU UTARA (82)

- Legenda**
- Batas Kabupaten
 - Batas Kecamatan
 - Batas Desa
 - Batas Perairan
 - Jalan
 - Elevasi

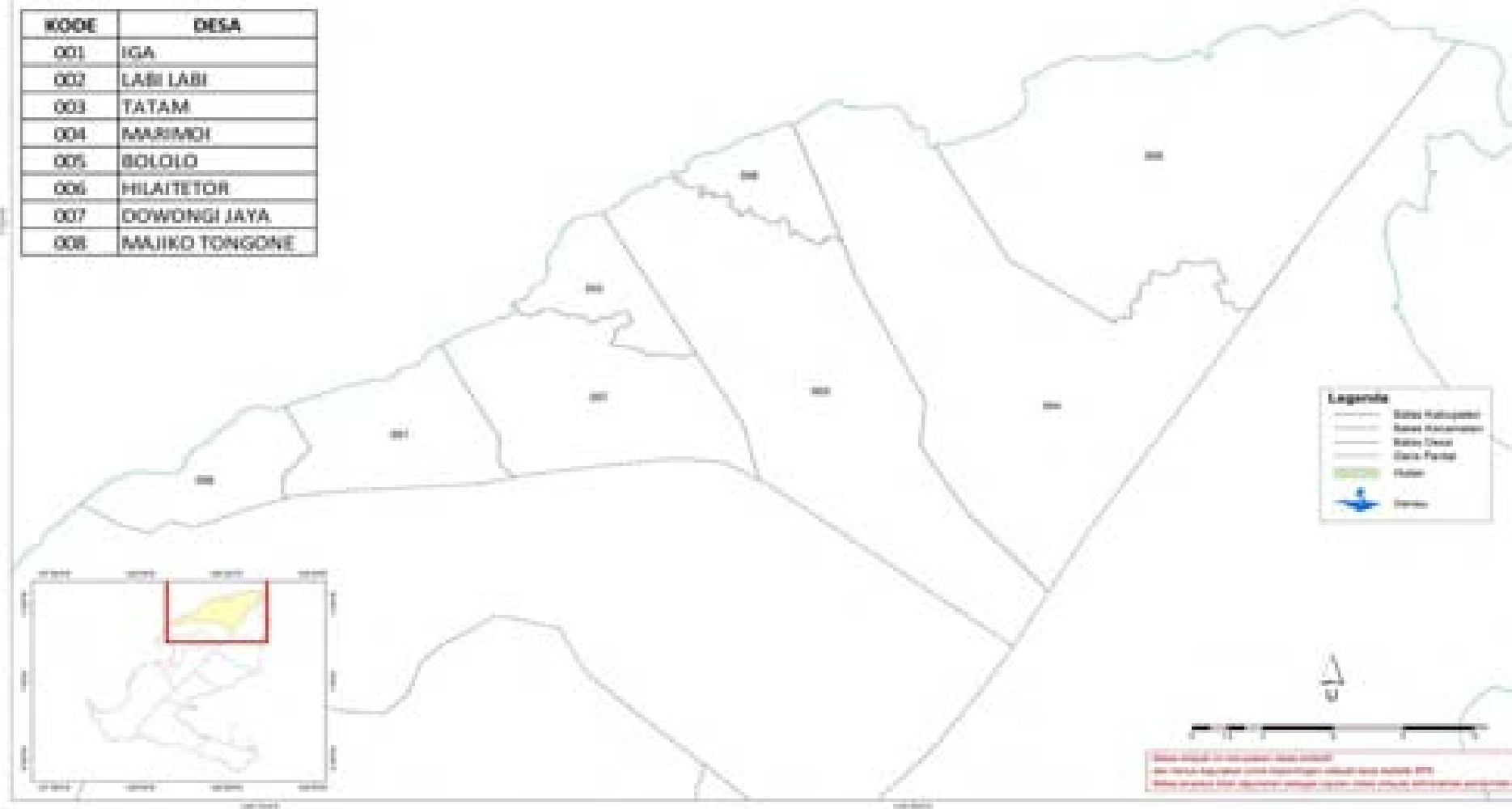


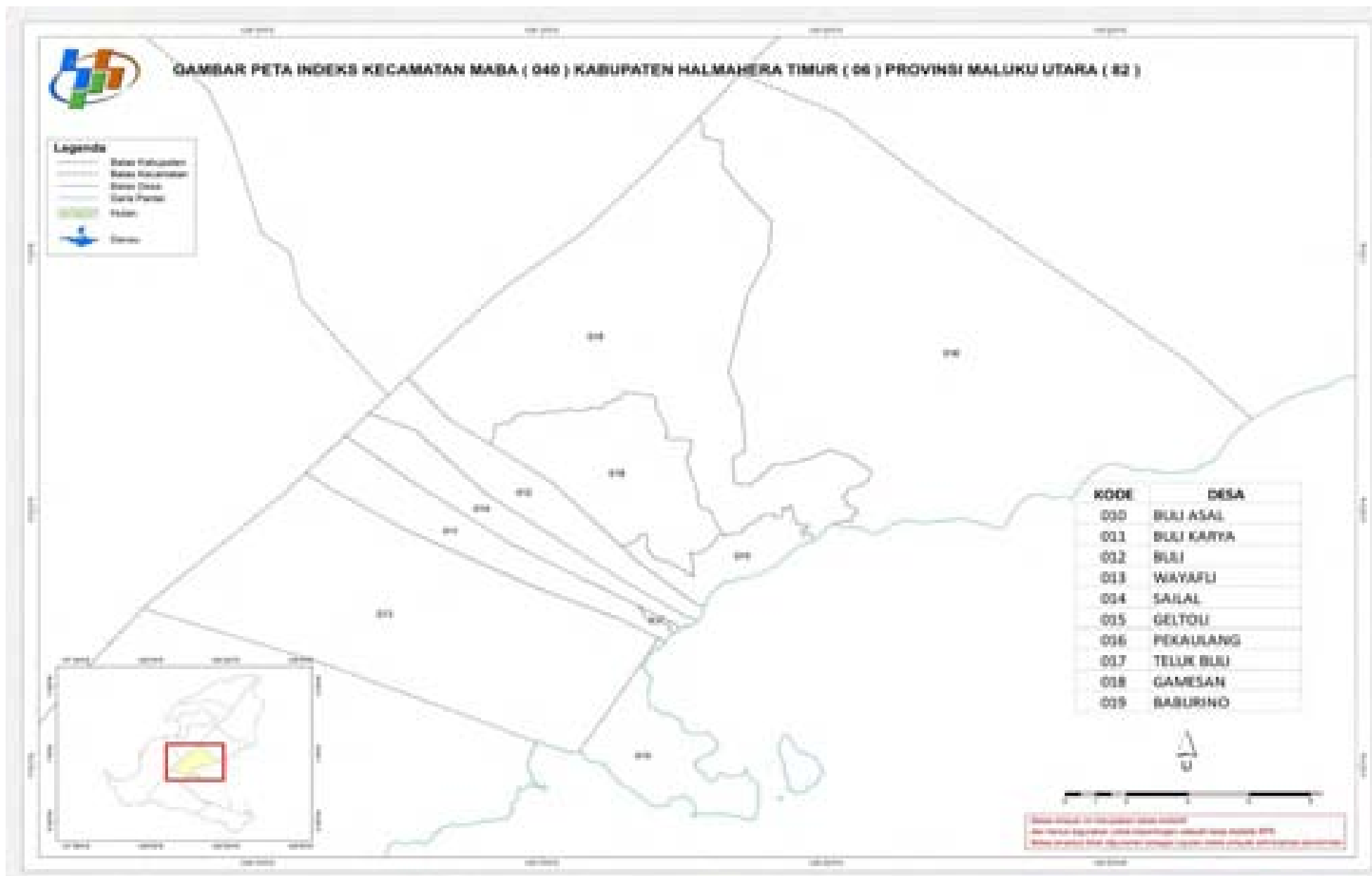
Perencanaan dan pembuatan peta ini adalah untuk keperluan administrasi dan sebagai acuan dalam pelaksanaan pembangunan.



GAMBAR PETA INDEKS KECAMATAN WASILE UTARA (033) KABUPATEN HALMAHERA TIMUR (06) PROVINSI MALUKU UTARA (82)

KODE	DESA
001	IGA
002	LABI LABI
003	TATAM
004	MARIMOI
005	BOLOLO
006	HILAITETOR
007	DOWONGI JAYA
008	RAJIKO TONGONE





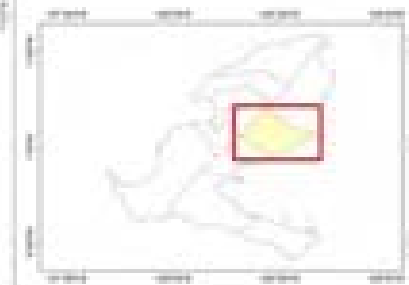


GAMBAR PETA INDEKS KECAMATAN MABA TENGAH (041) KABUPATEN HALMAHERA TIMUR (06) PROVINSI MALUKU UTARA (82)

Legenda

	Batas Kabupaten
	Batas Kecamatan
	Batas Desa
	Batas Perairan
	Sungai
	Gerakan

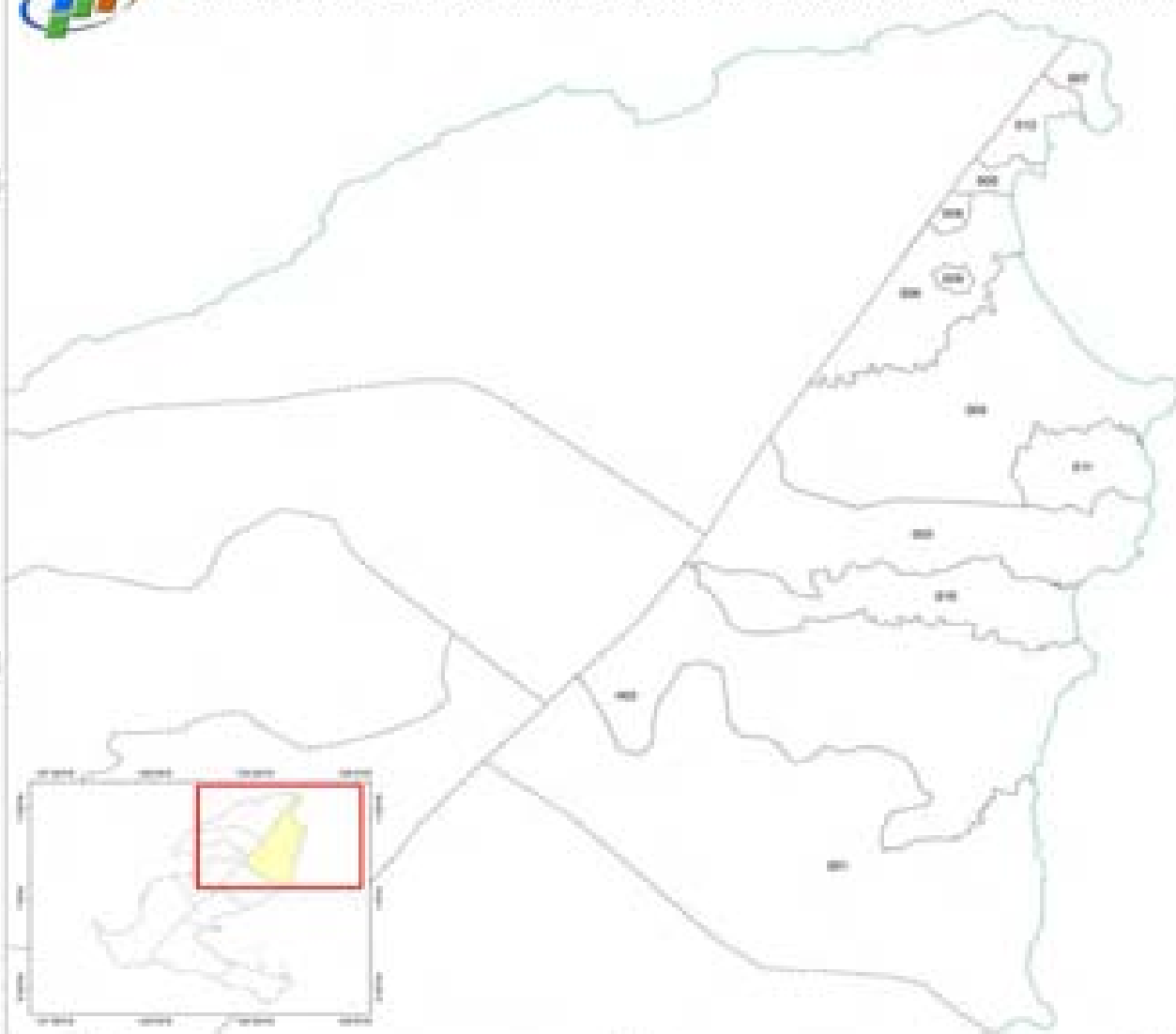
KODE	DESA	KODE	DESA
001	BERINGIN LAMA	008	DOROLAMO JAYA
002	BERINGIN	009	BANGLA
003	LPT DOROSAGO SP V	010	MARADINDO
004	WAYAMBI	011	SABASARAM
005	LPT DOROSAGO SP III	012	YAWANLI
006	MBAF	013	TATANGAPU
007	MARATANA JAYA	014	GAIFOLI



Revisi: 01/2014
Dibuat oleh: [Name]
Ditandatangani oleh: [Name]
Ditandatangani oleh: [Name]




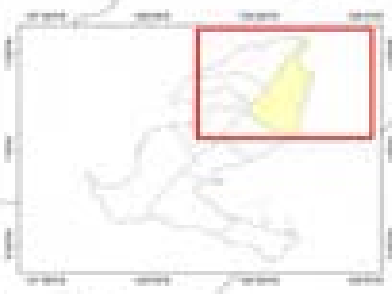
GAMBAR PETA INDEKS KECAMATAN MABA UTARA (042) KABUPATEN HALMAHERA TIMUR (06) PROVINSI MALUKU UTARA (02)



Legenda

- Batas Kecamatan
- Batas Kabupaten
- Batas Desa
- Garis Pantai
- Hutan
- Jalan

KODE	DESA
001	SOSOLAT
002	LOLASITA
003	DOROHAGO
004	WASLEO
005	PATLIAN
006	PURLANGA
007	JARA JARA
008	LIFT PATLIAN SP I
009	LIFT PATLIAN SP II
010	LIU
011	DOROMOI
012	PATLIAN JAYA

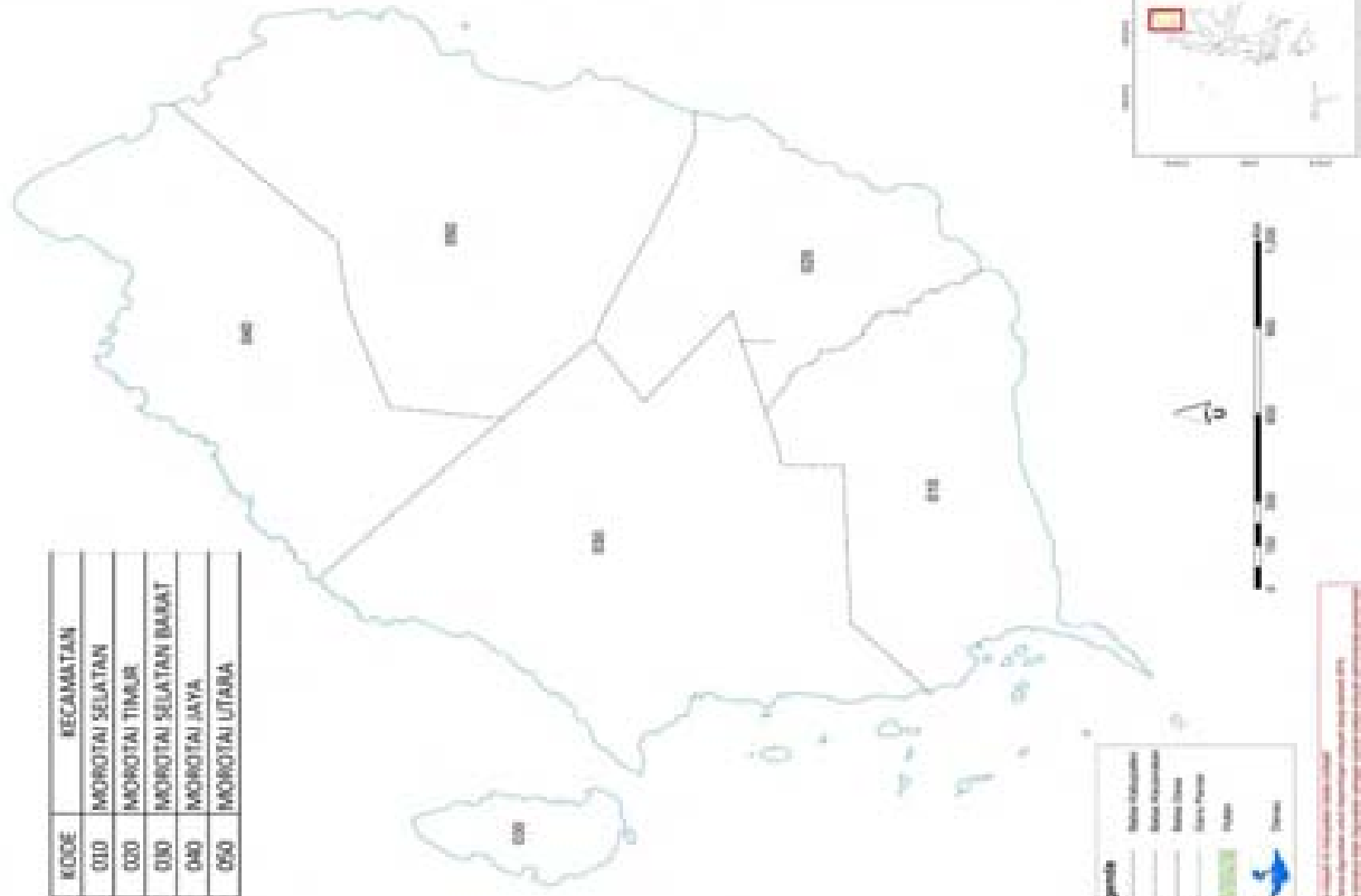


Skala 1:100.000
Data sumber: BPS Kabupaten Halimahe Timur, 2019
Data pemetaan: BPS Kabupaten Halimahe Timur, 2019



GAMBAR PETA INDEKS KABUPATEN PULAU MOROTAI (07) PROVINSI MALUKU UTARA (02)

KODE	KECAMATAN
010	MOROTAI SELATAN
000	MOROTAI TIMUR
030	MOROTAI SELATAN BARAT
040	MOROTAI JAYA
050	MOROTAI UTARA

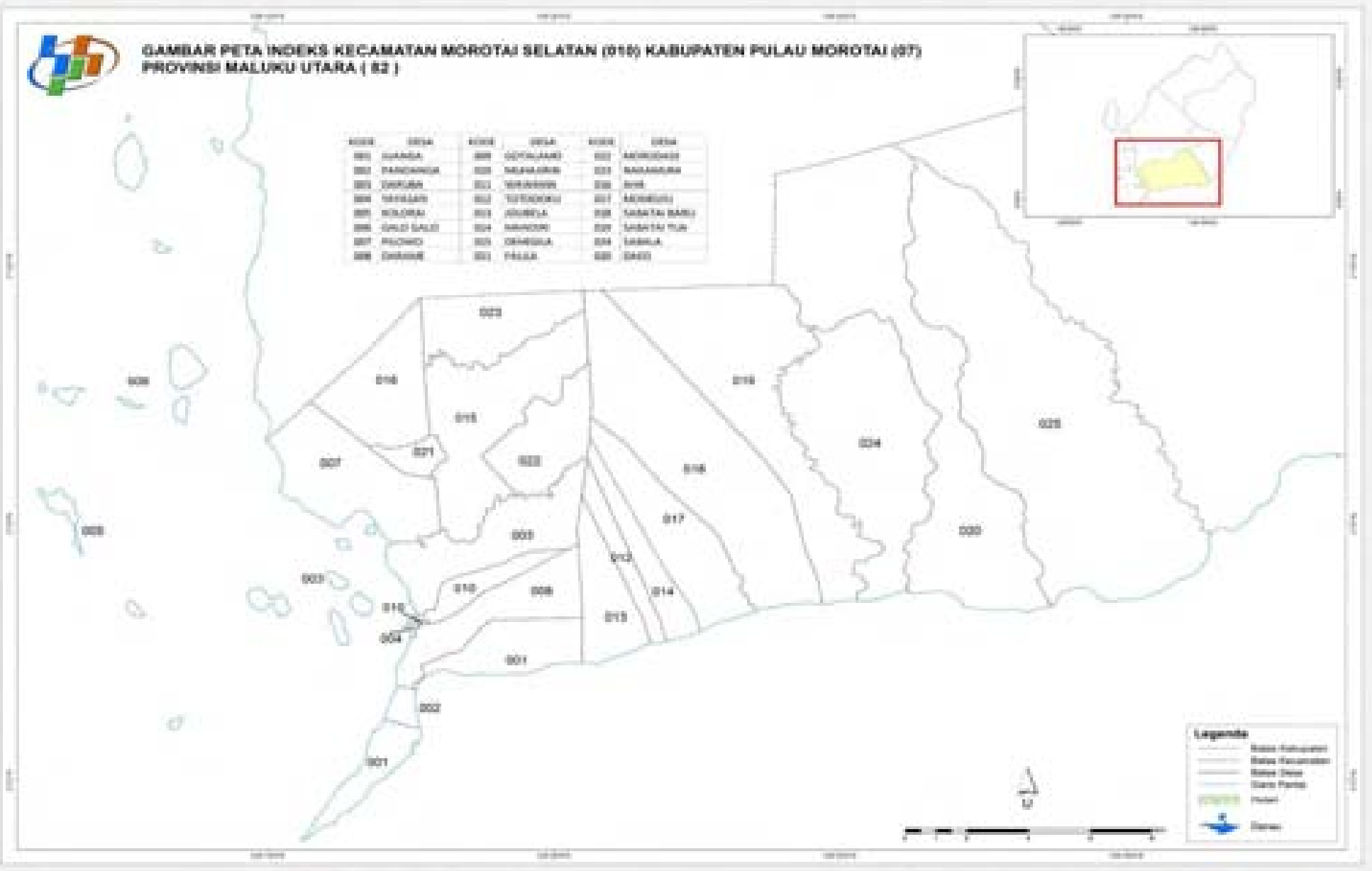


Halaman 13 | Kabupaten Pulau Morotai
Halaman 14 | Kabupaten Pulau Morotai
Halaman 15 | Kabupaten Pulau Morotai



**GAMBAR PETA INDEKS KECAMATAN MOROTAI SELATAN (010) KABUPATEN PULAU MOROTAI (07)
PROVINSI MALUKU UTARA (02)**

KODE	DESA	KODE	DESA	KODE	DESA
001	BARADA	006	COTOLAJANG	011	ARONGGANG
002	BARONGKONG	007	NALAYONG	012	BARANGKAM
003	DEKUDA	008	WIRAWANG	013	DEK
004	DEKALAT	009	TUTUNORU	014	ARONGGIL
005	DEKORAI	010	AGUNGLA	015	TAKATAI BARU
006	DEKUSALE	011	MANONG	016	TAKATAI YUK
007	FRONO	012	ORANGOLA	017	BARILA
008	ORANG	013	PALLA	018	BARO

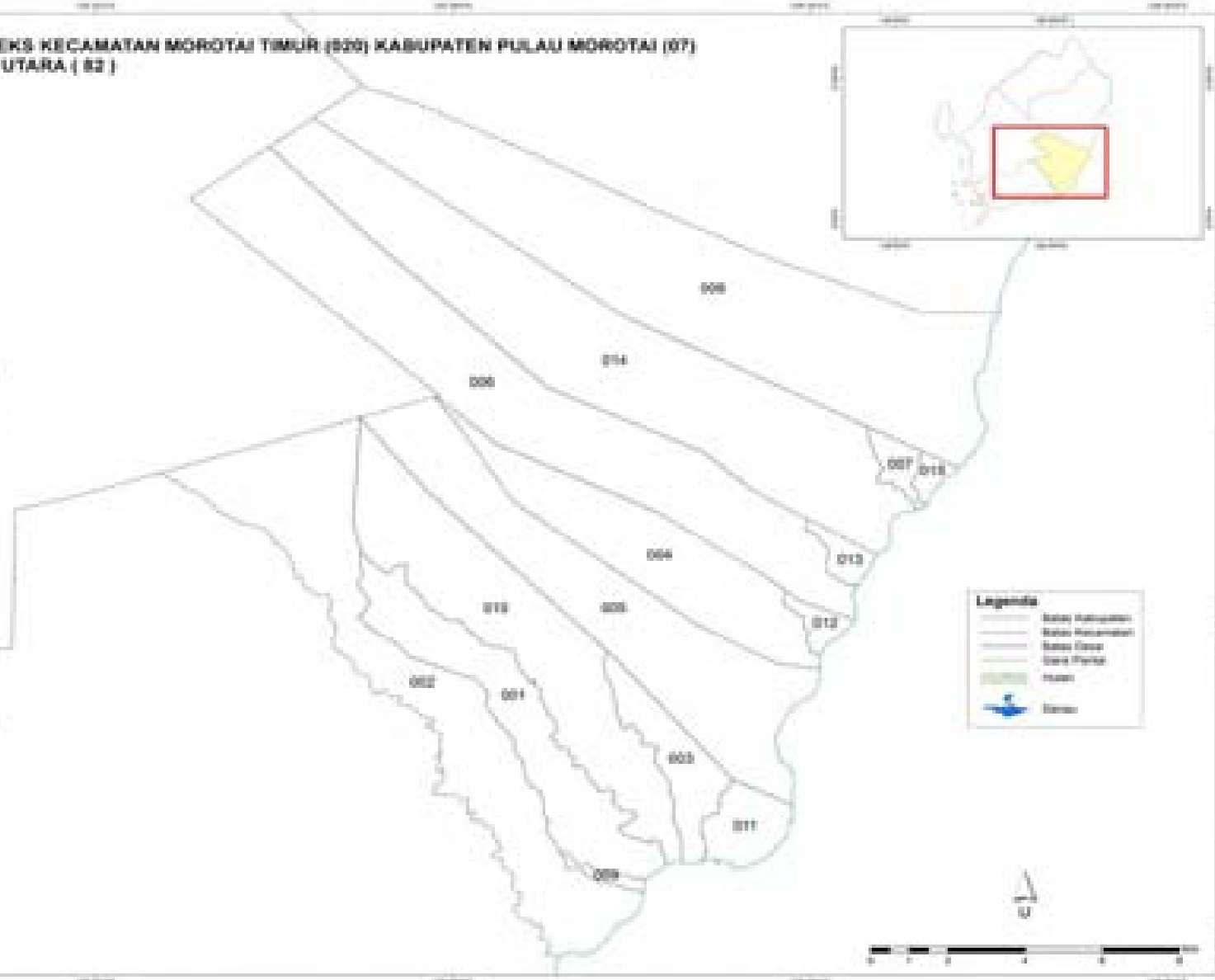




GAMBAR PETA INDEKS KECAMATAN MOROTAI TIMUR (820) KABUPATEN PULAU MOROTAI (87)
PROVINSI MALUKU UTARA (82)

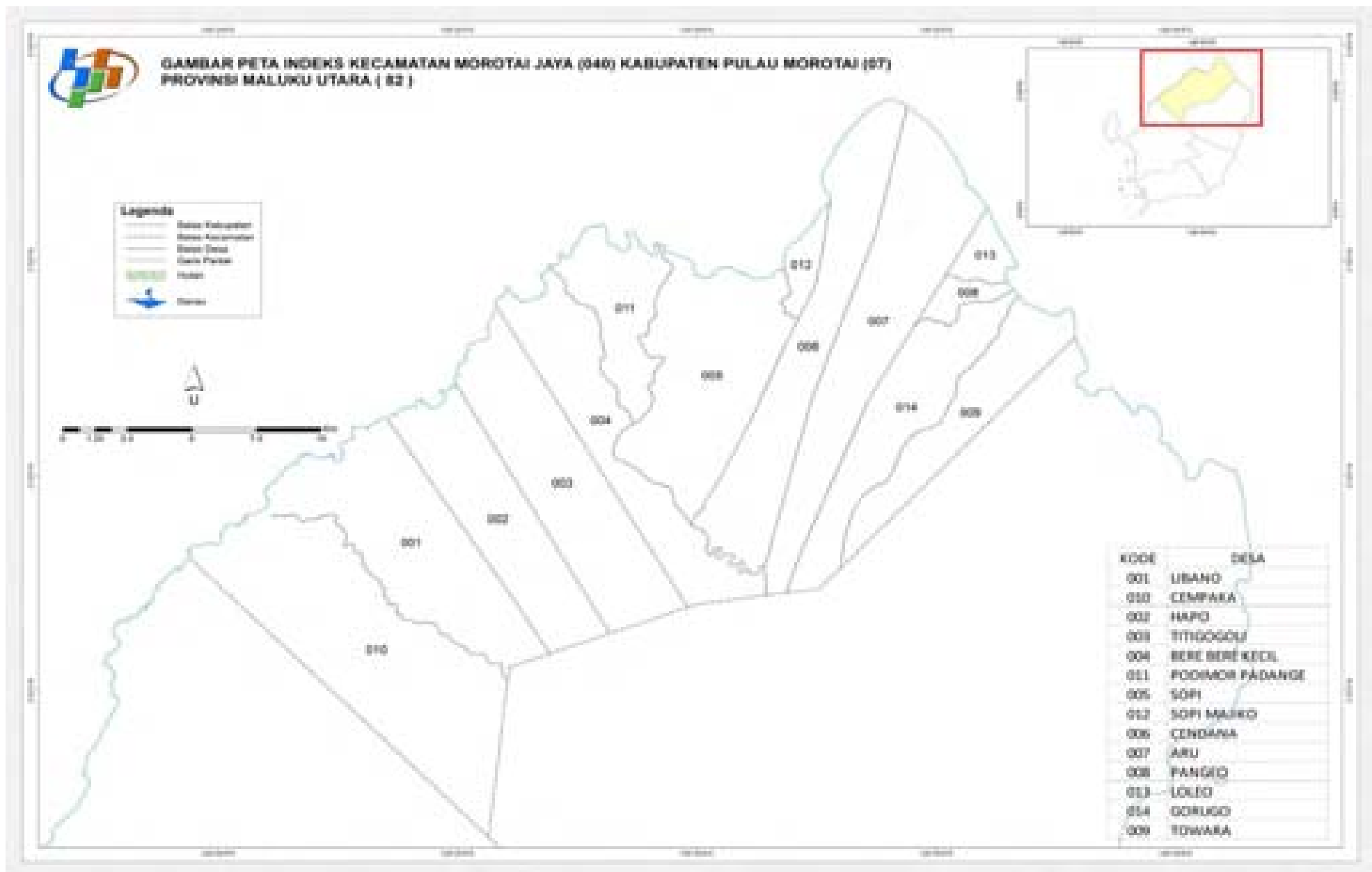


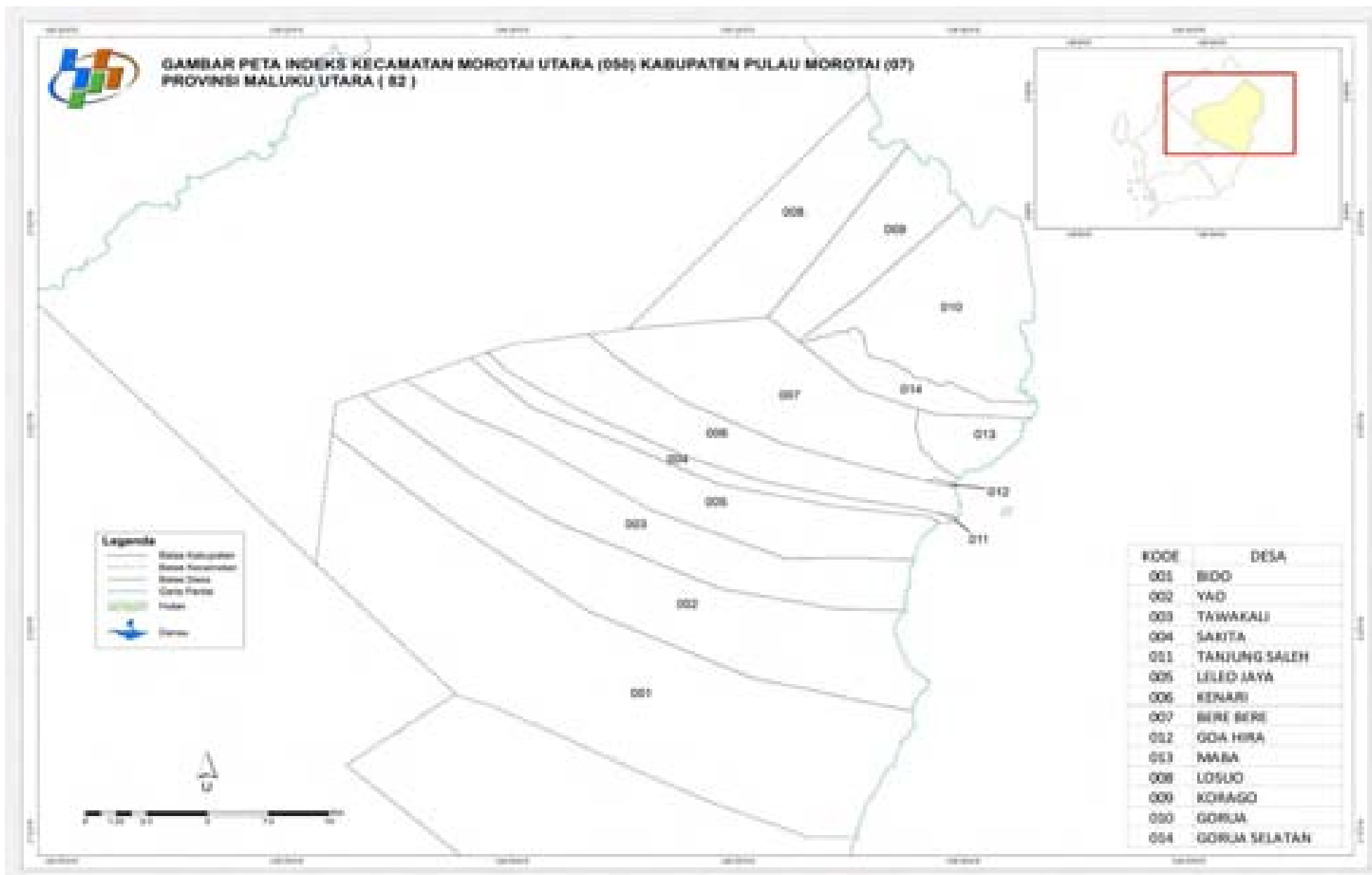
KODE	DESA
000	LAMBEO
001	LAMBEO
002	LAMBEO BARU
003	TANGOWO
004	TANGOWO BARAT
005	TANGOWO TIMUR
006	MIRA
007	ORU MIRA
008	RAHARAT
009	WITAWO
010	GOSDAM MALLU
007	BLHO BLHO
014	WIND
015	SESEI JAYA
008	LEPAD



Legenda

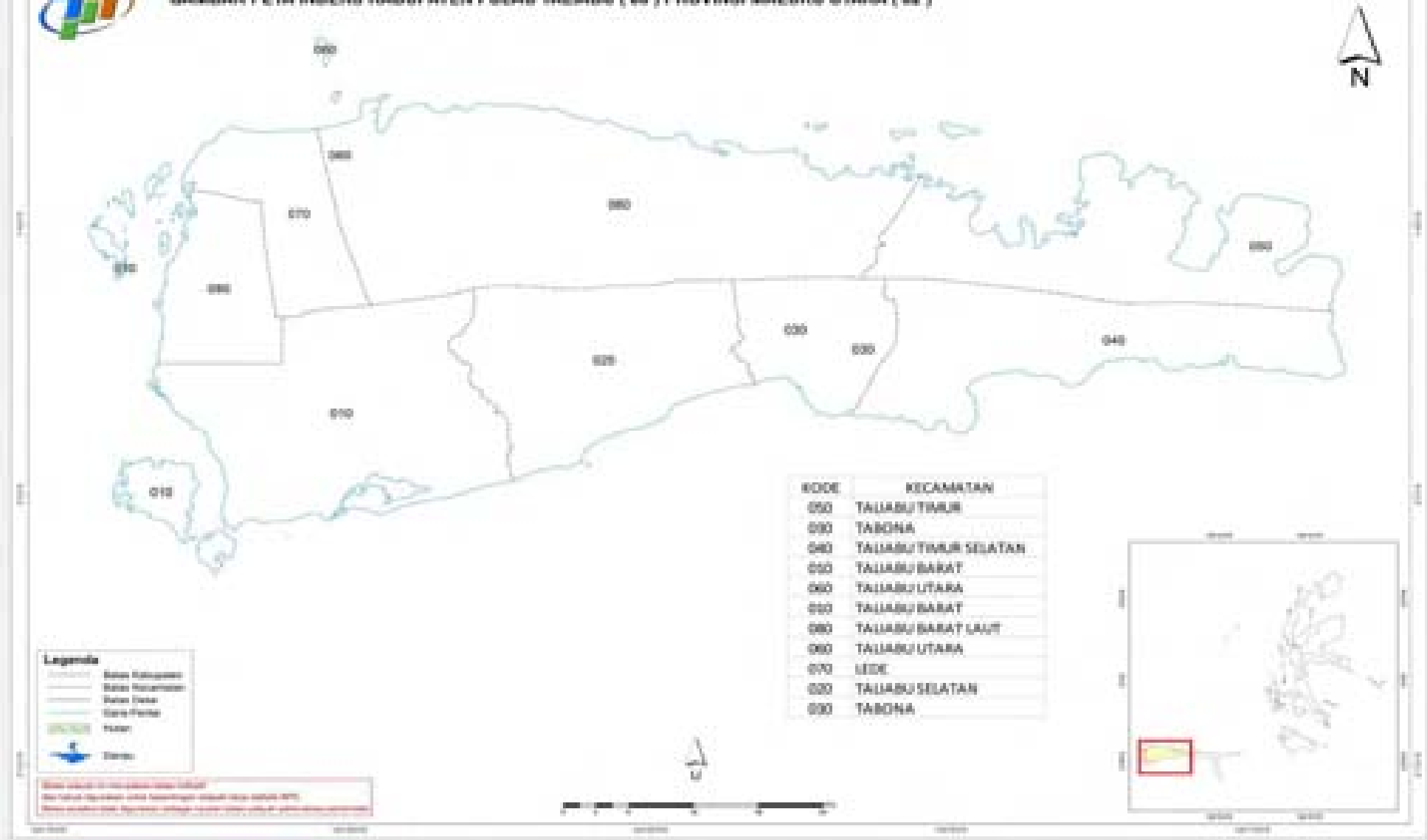
- Batas Kabupaten
- Batas Kecamatan
- Batas Desa
- Desa (Nama)
- Jalan
- Sungai







GAMBAR PETA INDEKS KABUPATEN PULAU TALIBU (08) PROVINSI MALUKU UTARA (82)





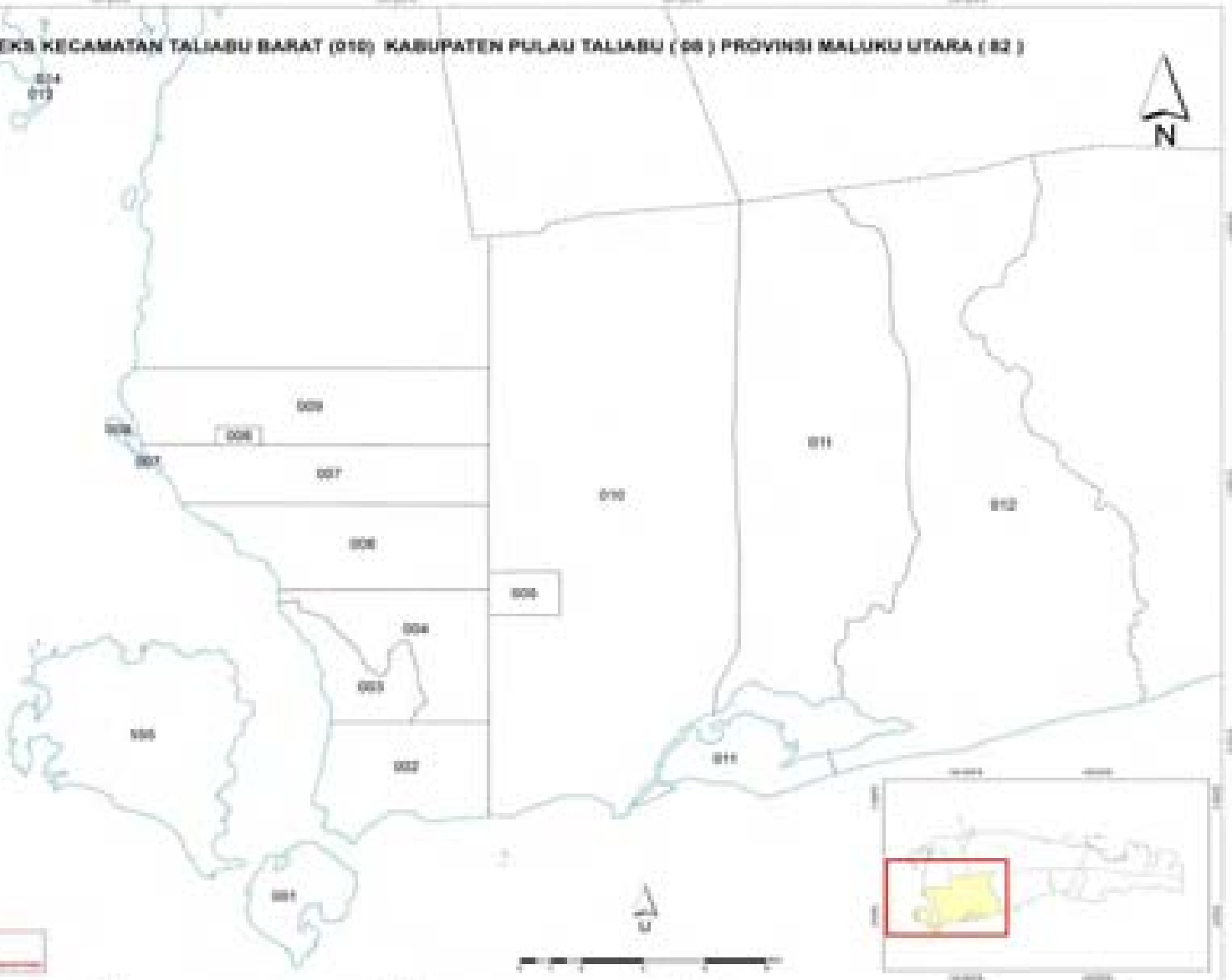
GAMBAR PETA INDEKS KECAMATAN TALIABU BARAT (010) KABUPATEN PULAU TALIABU (08) PROVINSI MALUKU UTARA (82)

KODE	DESA
001	PANCORAN
002	TALLO
003	SATAPAYA
004	WUYO
005	LPT KARIMO
006	ROBONG
007	MARANTI JAYA
007	MARANTI JAYA
008	KILONG
009	KARAMAT
009	KARAMAT
010	HOLBOYA
011	KAWALO
012	WUYO
013	LOHOSUBA
014	LIMBO

Legenda

	Kecamatan
	Kabupaten
	Desa
	Jalan
	Air
	Gunung

Skala 1:100.000
Sumber Data: BPS Kabupaten Pulau Taliabu
Batas Wilayah: Berdasarkan data tahun 2017





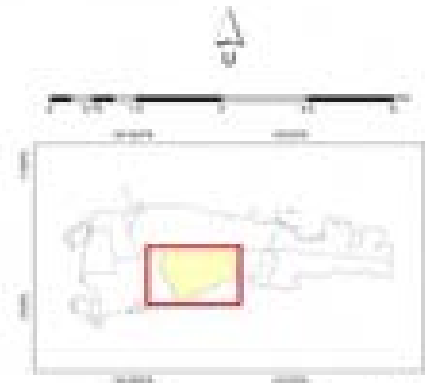
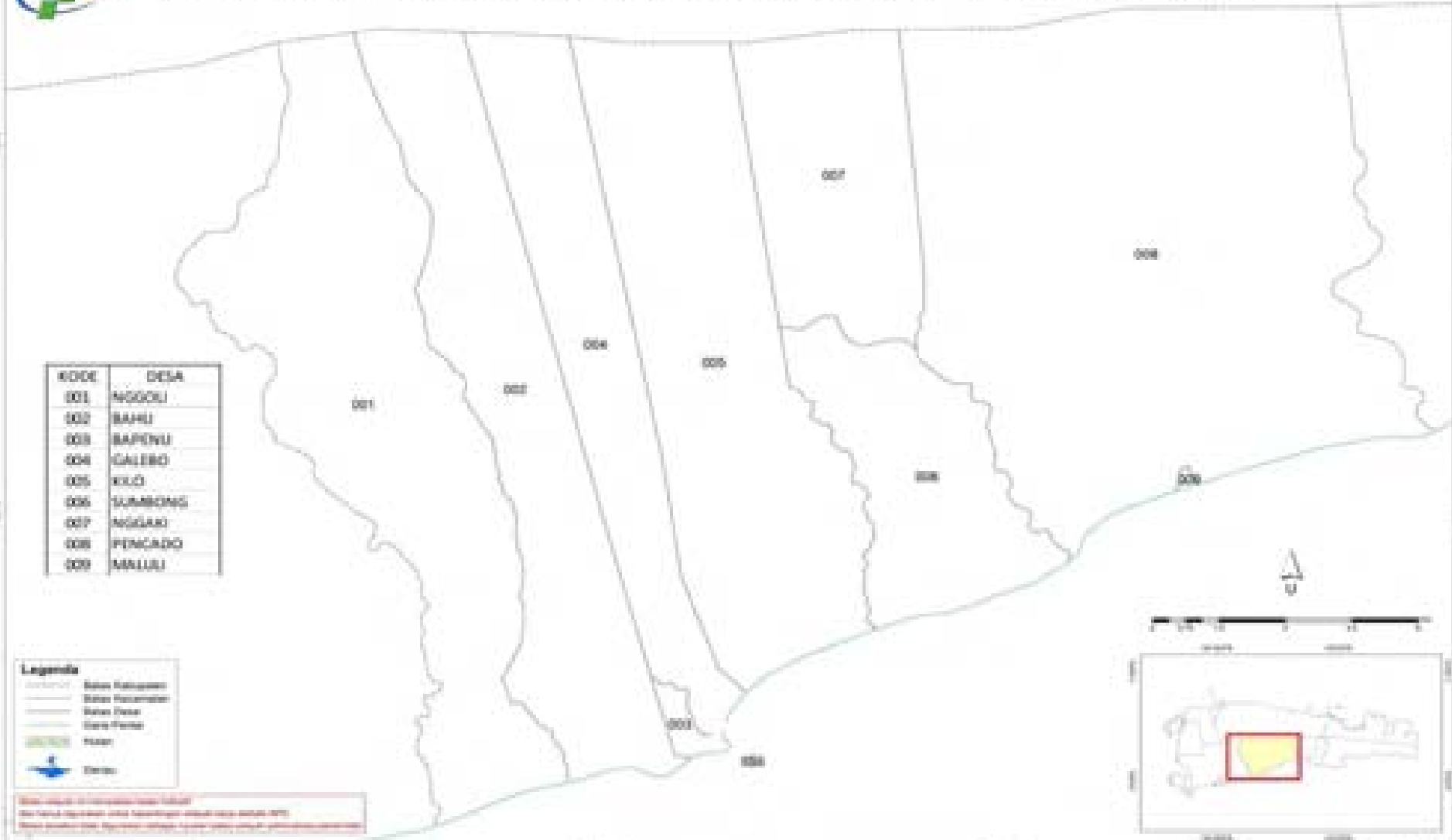
GAMBAR PETA INDEKS KECAMATAN TALIMBU SELATAN (026) KABUPATEN PULAU TALIBU (06) PROVINSI MALUKU UTARA (82)

KODE	DESA
001	NGGOLU
002	BAHLU
003	BAPEWU
004	GALEBO
005	KLUO
006	SUMBONG
007	NGGARU
008	PENCADO
009	MALLU

Legenda

	Batas Kabupaten
	Batas Kecamatan
	Batas Desa
	Salur Perairan
	Hutan
	Desa

Skala: 1:100.000
Proyeksi: UTM
Datum: WGS 1984





GAMBAR PETA INDEKS KECAMATAN TABONA (030) KABUPATEN PULAU TALABU (08) PROVINSI MALUKU UTARA (82)

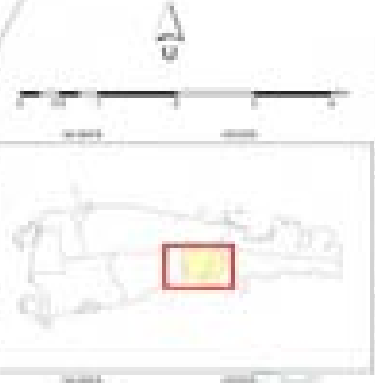
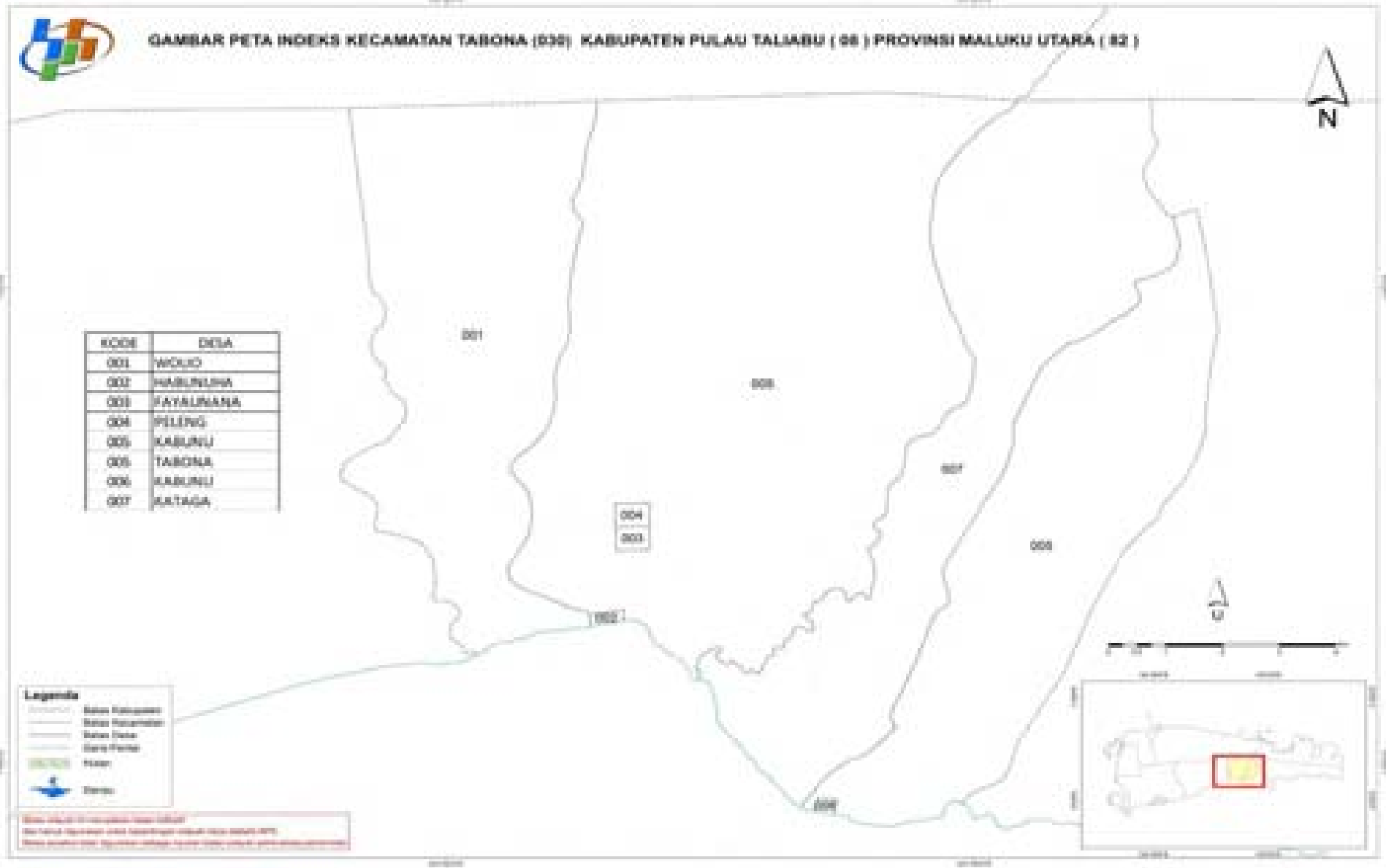


KODE	DESA
001	WOUO
002	HABUNINA
003	FATALIMANA
004	PELENG
005	KABUNU
006	TABONA
007	KABUNU
007	KATAGA

Legenda

	Satelit Kabupaten
	Satelit Kecamatan
	Satelit Desa
	Satelit Desa
	Perairan
	Utara

Skala 1:100.000
Waktu Pembuatan: 2010
Sumber Data: BPS Kabupaten Pulau Taliabu
Ditahun 2010





GAMBAR PETA INDEKS KECAMATAN TALIBU TIMUR SELATAN (040) KABUPATEN PULAU TALIBU (08) PROVINSI MALUKU UTARA (82)

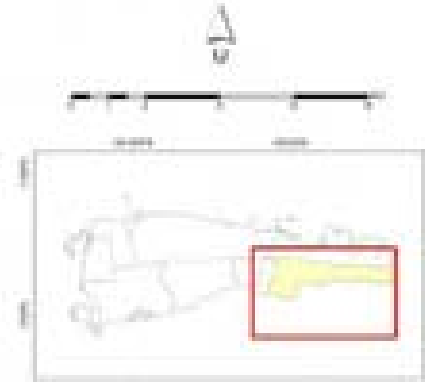


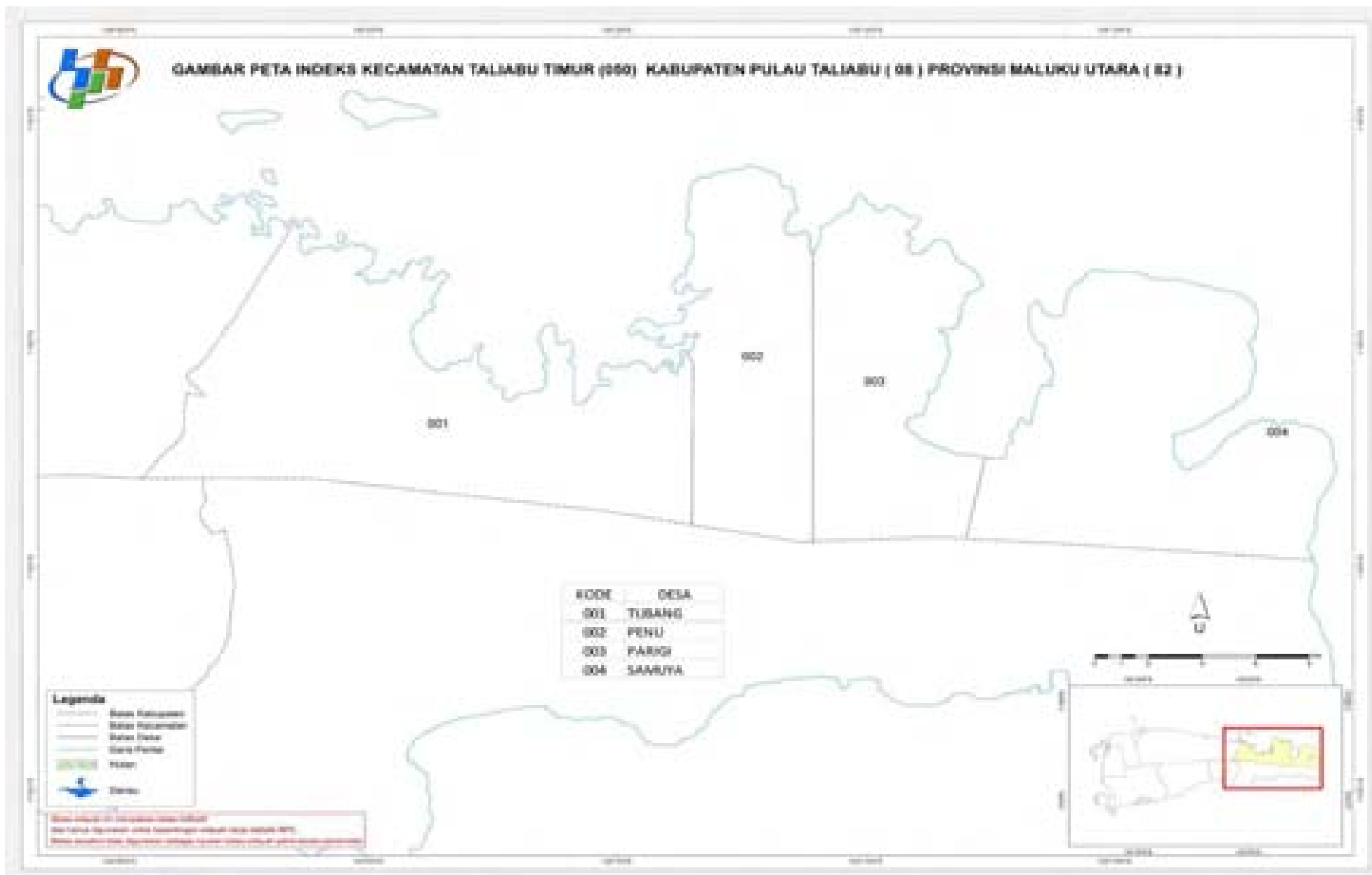
KODE	DESA
001	SOFAN
002	KAWADANG
003	LOSSING
004	MANTARRA
005	BULO
006	WAI KADU
007	WAI KADU SULA
008	KAMAYA
009	WANDORA

Legenda

- Batas Kecamatan
- Batas Kabupaten
- Batas Desa
- Garis Pantai
- Jalan
- Sungai

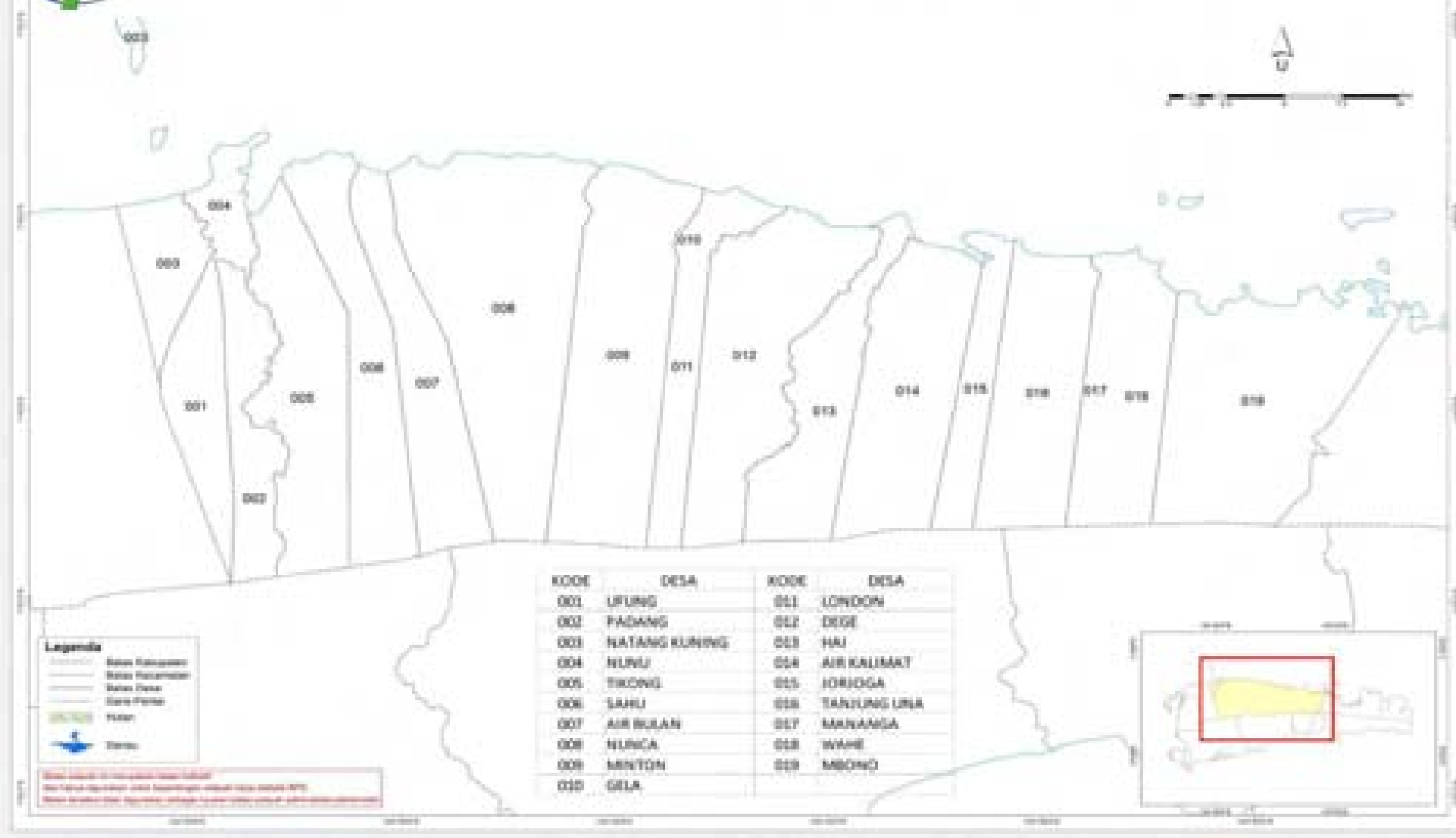
Revisi: 1.0
Dibuat pada: 10/05/2018
Dibuat oleh: [Name]
Dibuat di: [Location]







GAMBAR PETA INDEKS KECAMATAN TALIMBU UTARA (000) KABUPATEN PULAU TALIMBU (00) PROVINSI MALUKU UTARA (02)

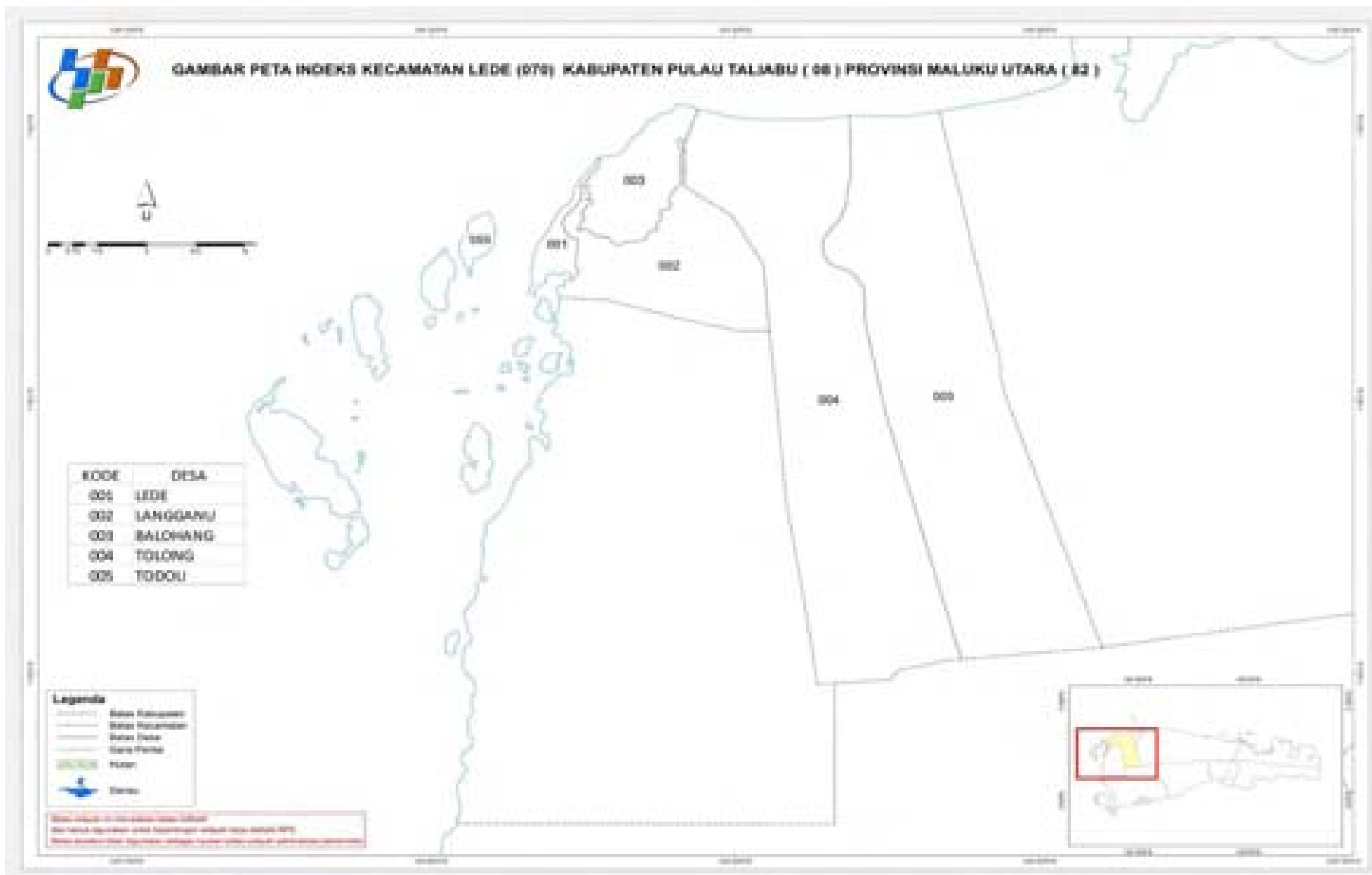


Legenda

- Batas Kecamatan
- Batas Kabupaten
- Batas Desa
- Garis Pantai
- Water
- Jalan

KODE	DESA	KODE	DESA
001	UFUNG	011	LONDON
002	PADANG	012	DEGE
003	NATANG RUMING	013	HAI
004	NUNU	014	AIR KALIMAT
005	TRONG	015	JORJOGA
006	SAHU	016	TANJUNG LIRA
007	AIR BULAN	017	MUNANGA
008	NUNCA	018	WANE
009	MINTON	019	MBOHO
010	GELA		

Skala 1:100.000
Batas Kecamatan dan Kabupaten adalah garis putus-putus
Batas Desa adalah garis putus-putus dengan titik-titik






GAMBAR PETA INDEKS KECAMATAN TALIMBU BARAT LAUT (000) KABUPATEN PULAU TALIMBU (08) PROVINSI MALUKU UTARA (82)


KODE	DESA
001	KASANGO
002	BERINGIN LAYA
003	SALATI
004	ONE MAY
005	NOGELE

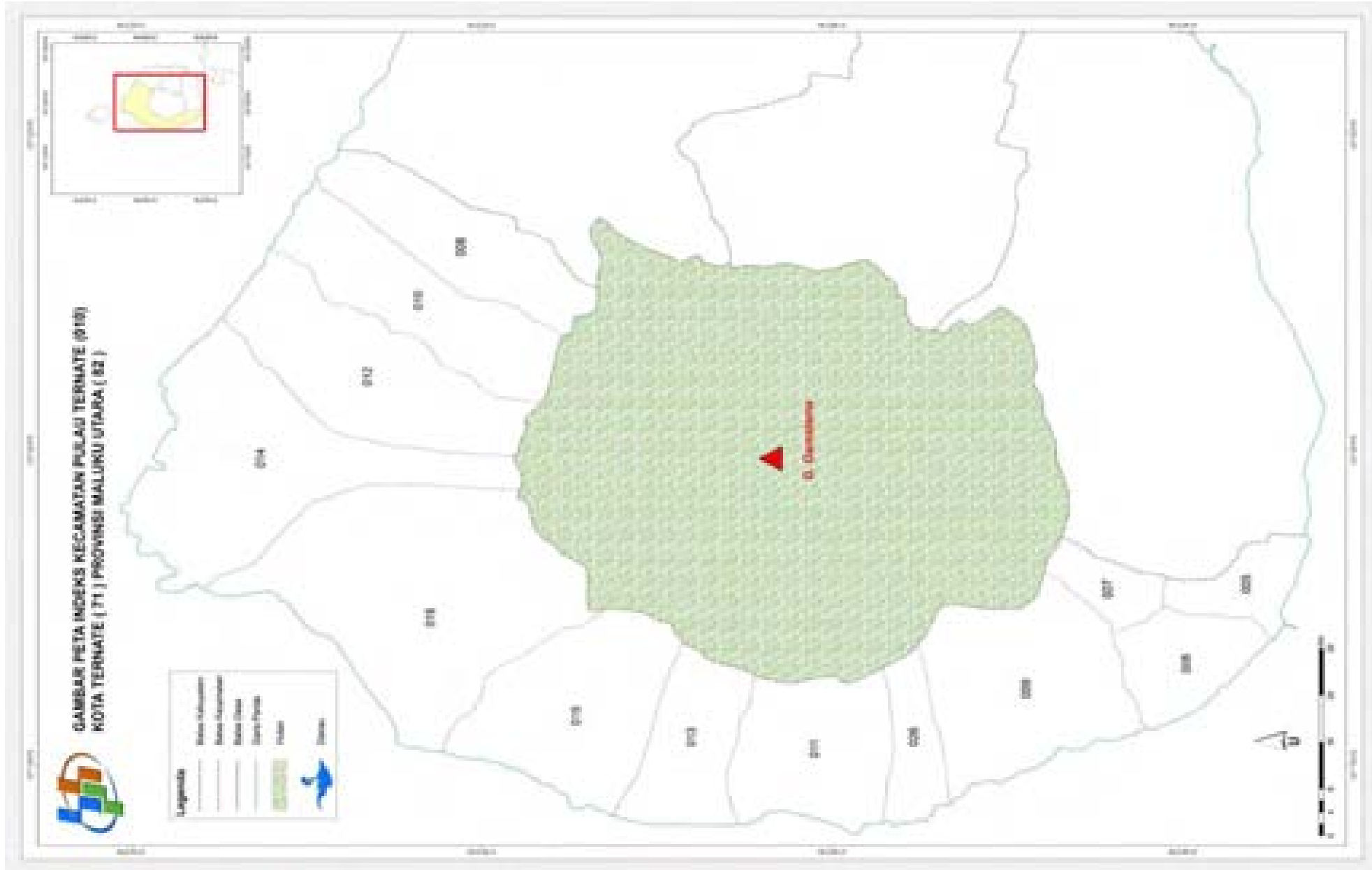
Legenda

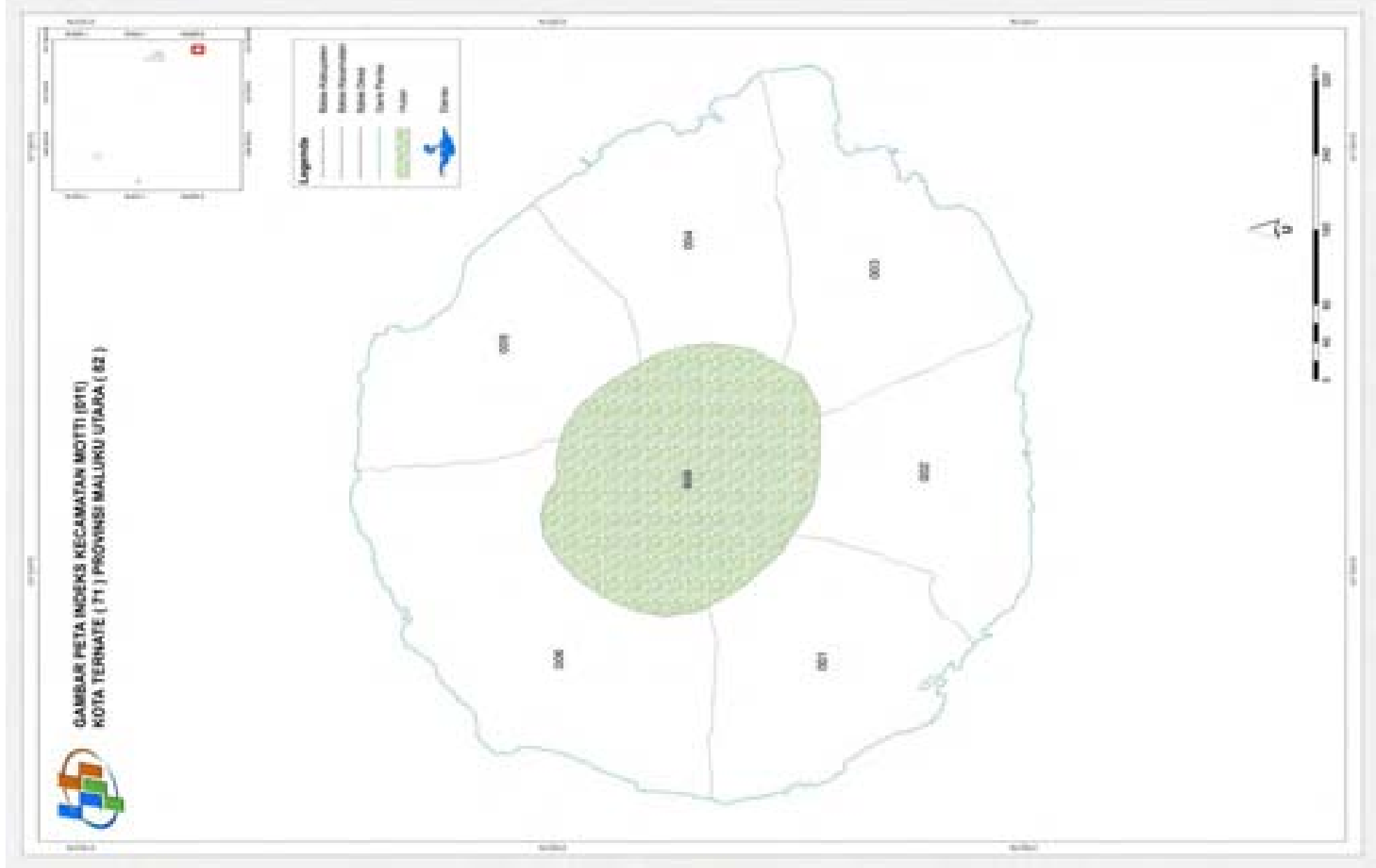
	Kabupaten
	Kecamatan
	Desa
	Jalan Perintis
	Sungai
	Pantai

Skala 1 : 100.000
Proyeksi : UTM
Datum : WGS 1984












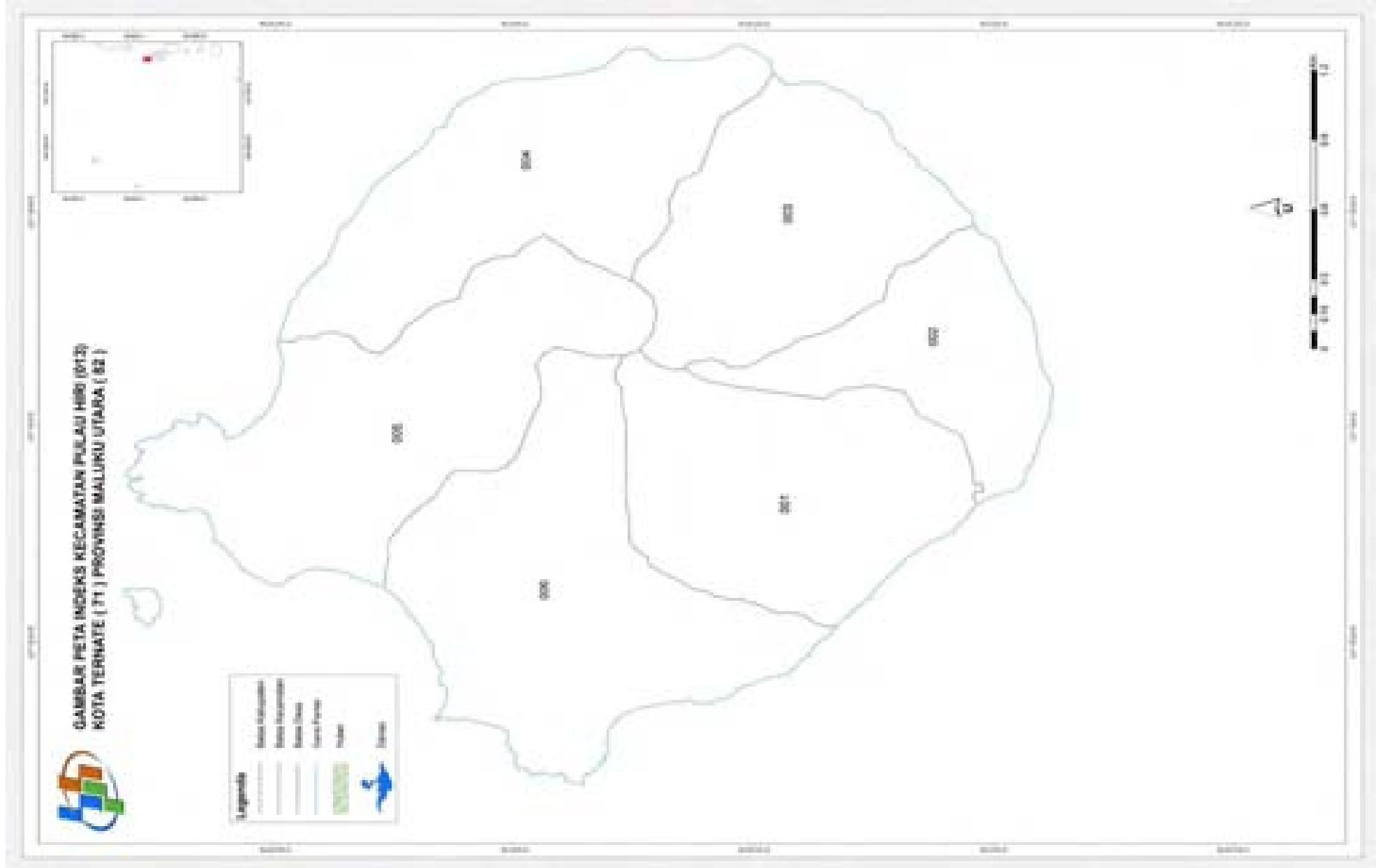
GAMBAR PETA INDEKS KECAMATAN PULAU BATANG DUA (PBD)
KOTA TERNATE (71) PROVINSI MALUKU UTARA (82)

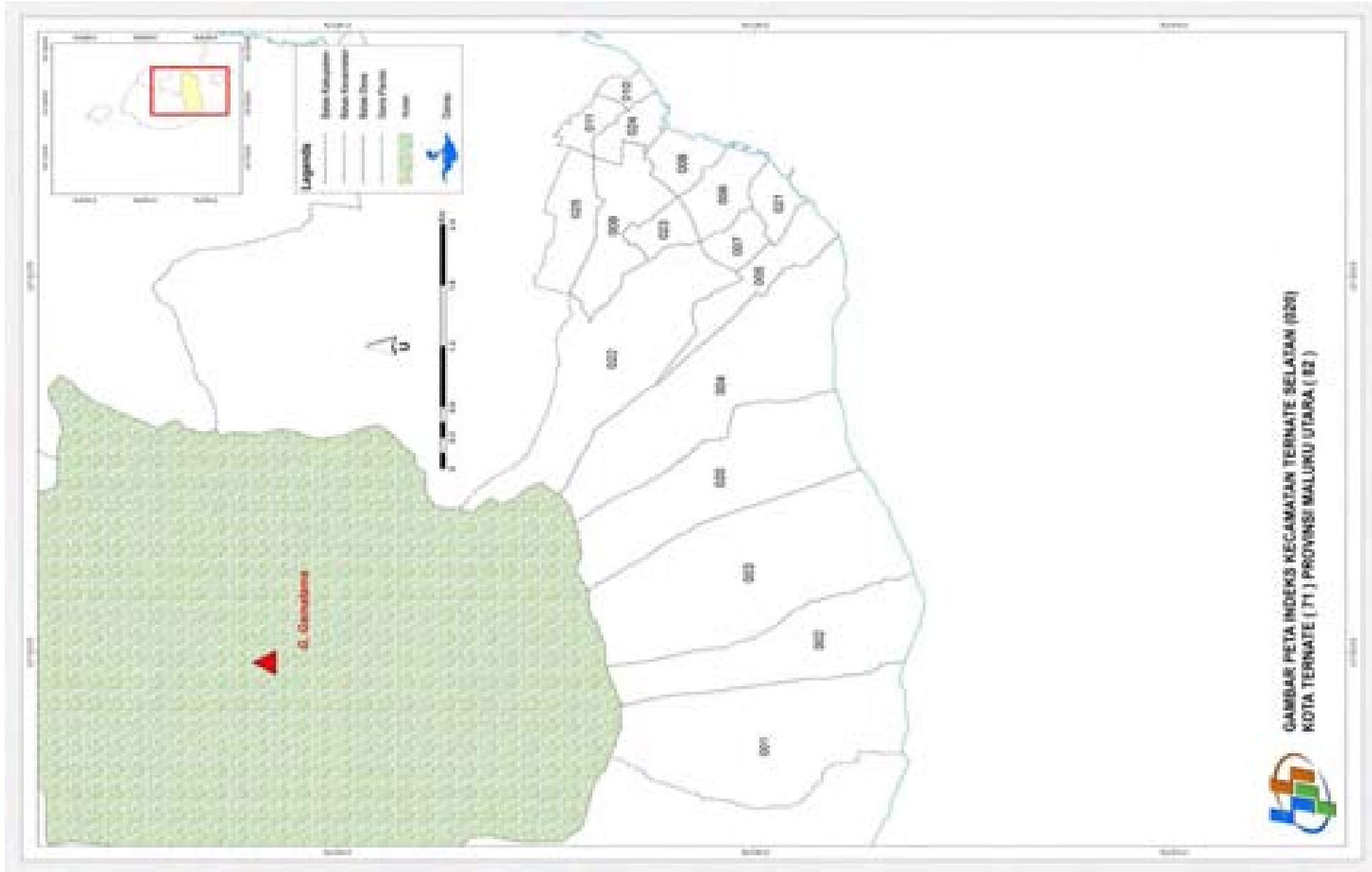


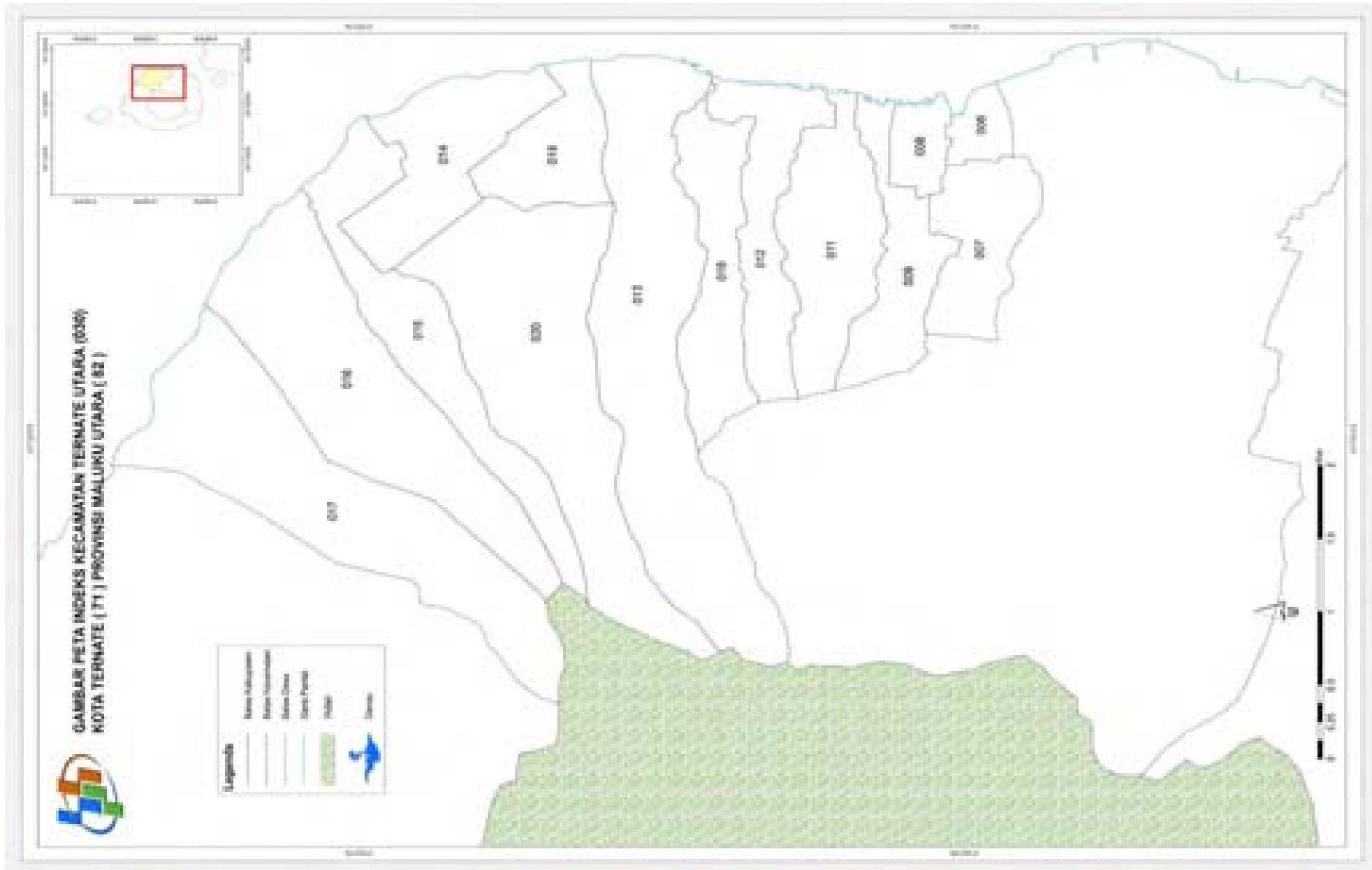
Legenda

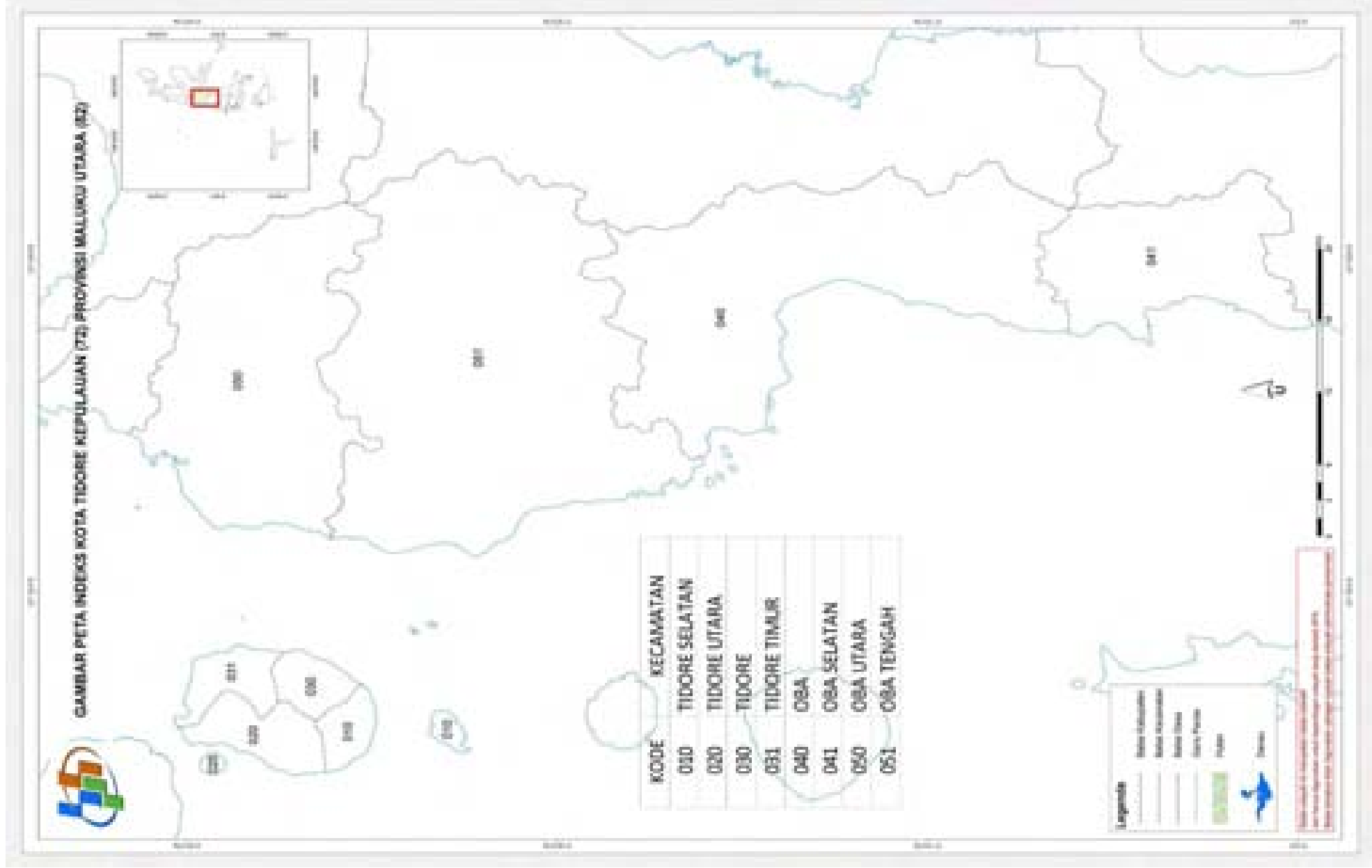
	Batas Kecamatan
	Batas Kabupaten
	Batas Desa
	Batas Wilayah
	Perairan
	Utara





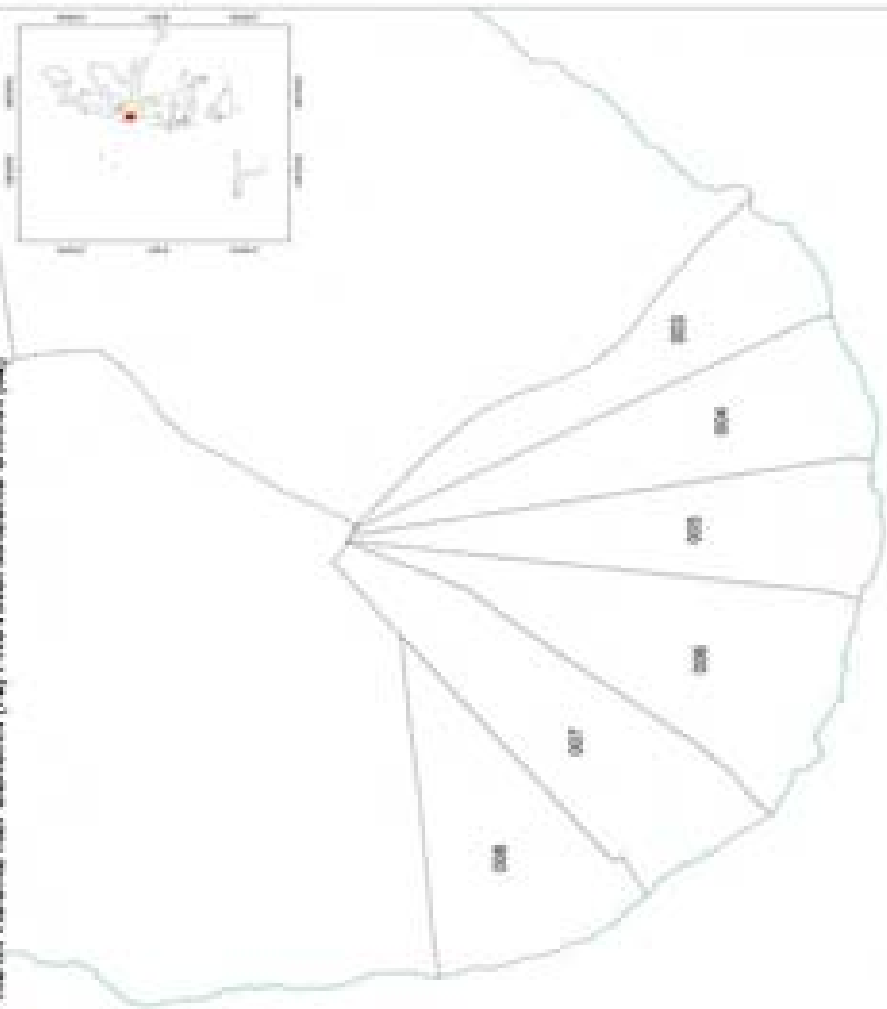







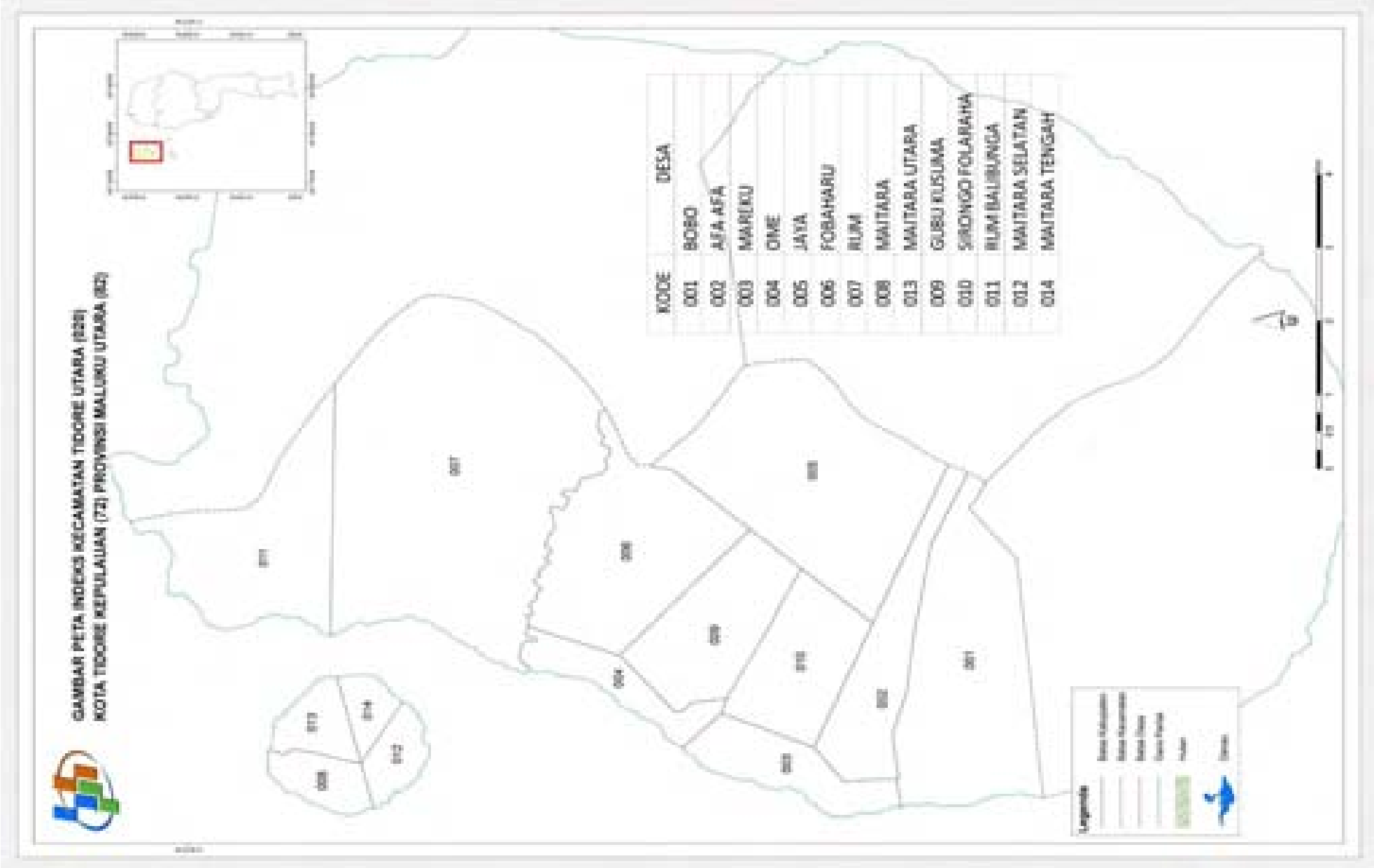


GAMBAR PETA INDEKS KECAMATAN TIDORE BELATAN (010)
KOTA TIDORE KEPULAUAN (72) PROVINSI MALUKU UTARA (92)



KODE	DESA
001	MAREKOFD
002	MAREGAM
003	TONGOWAI
004	GURABATI
005	TOMALOU
006	TUGUHA
007	DOKIRI
008	TOLOA





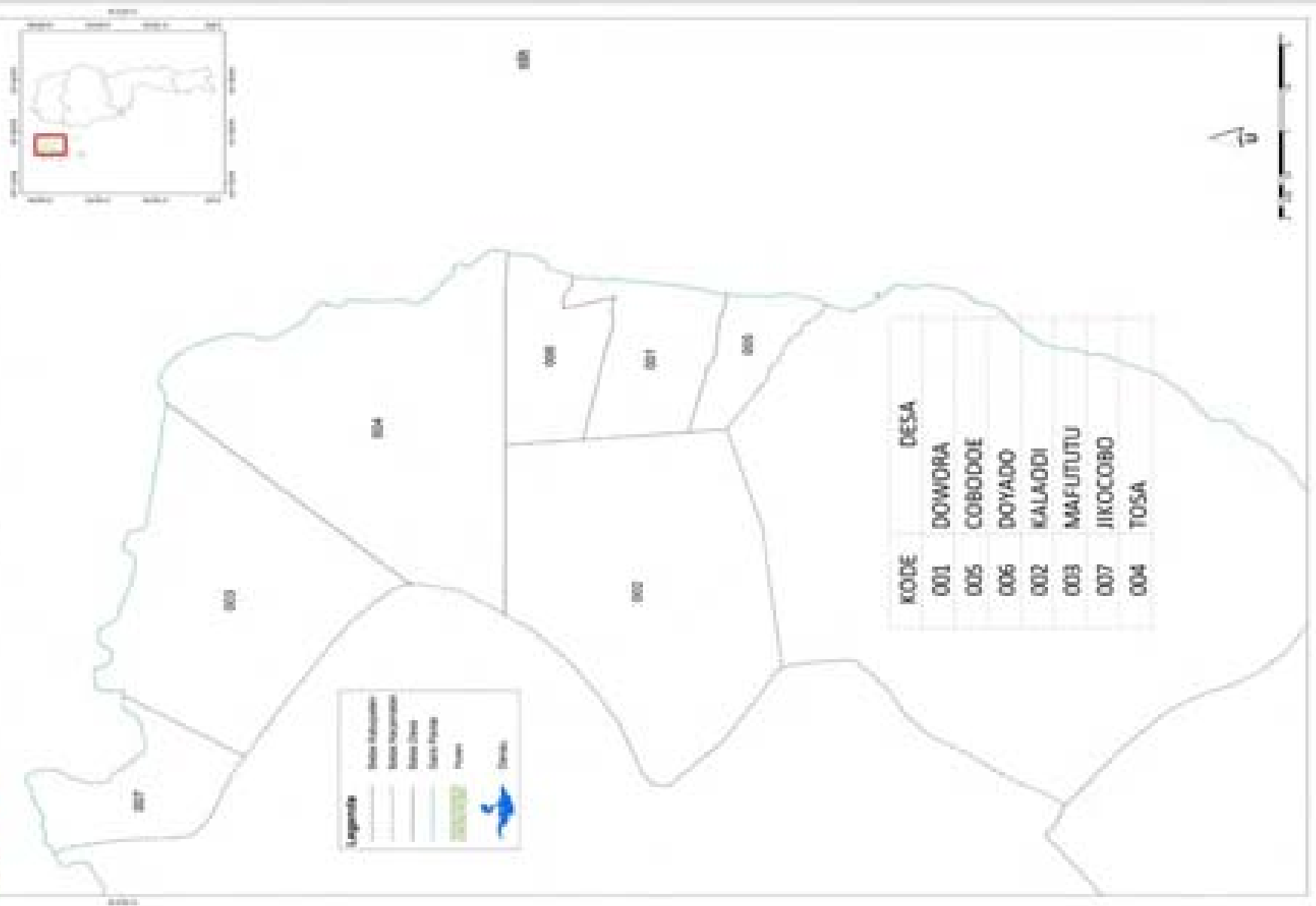


GAMBAR PETA INDEKS KECAMATAN TIDORE (036)
KOTA TIDORE KEPULAUAN (73) PROVINSI MALUKU UTARA (82)



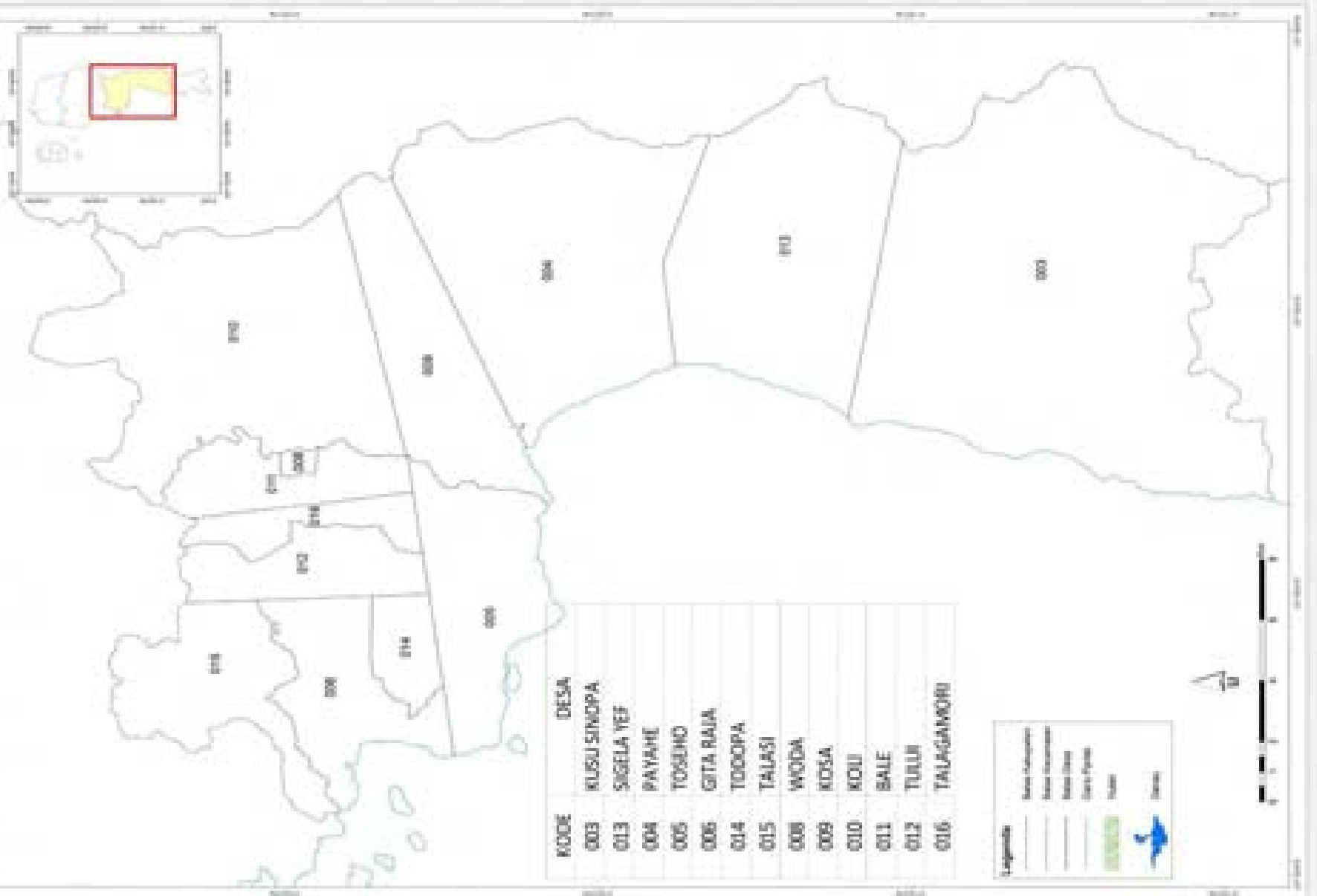


GAMBAR PETA INDEKS RECAMATAN TIDORE TIMUR (031)
KOTA TIDORE KEPULAUAN (73) PROVINSI MALUKU UTARA (02)



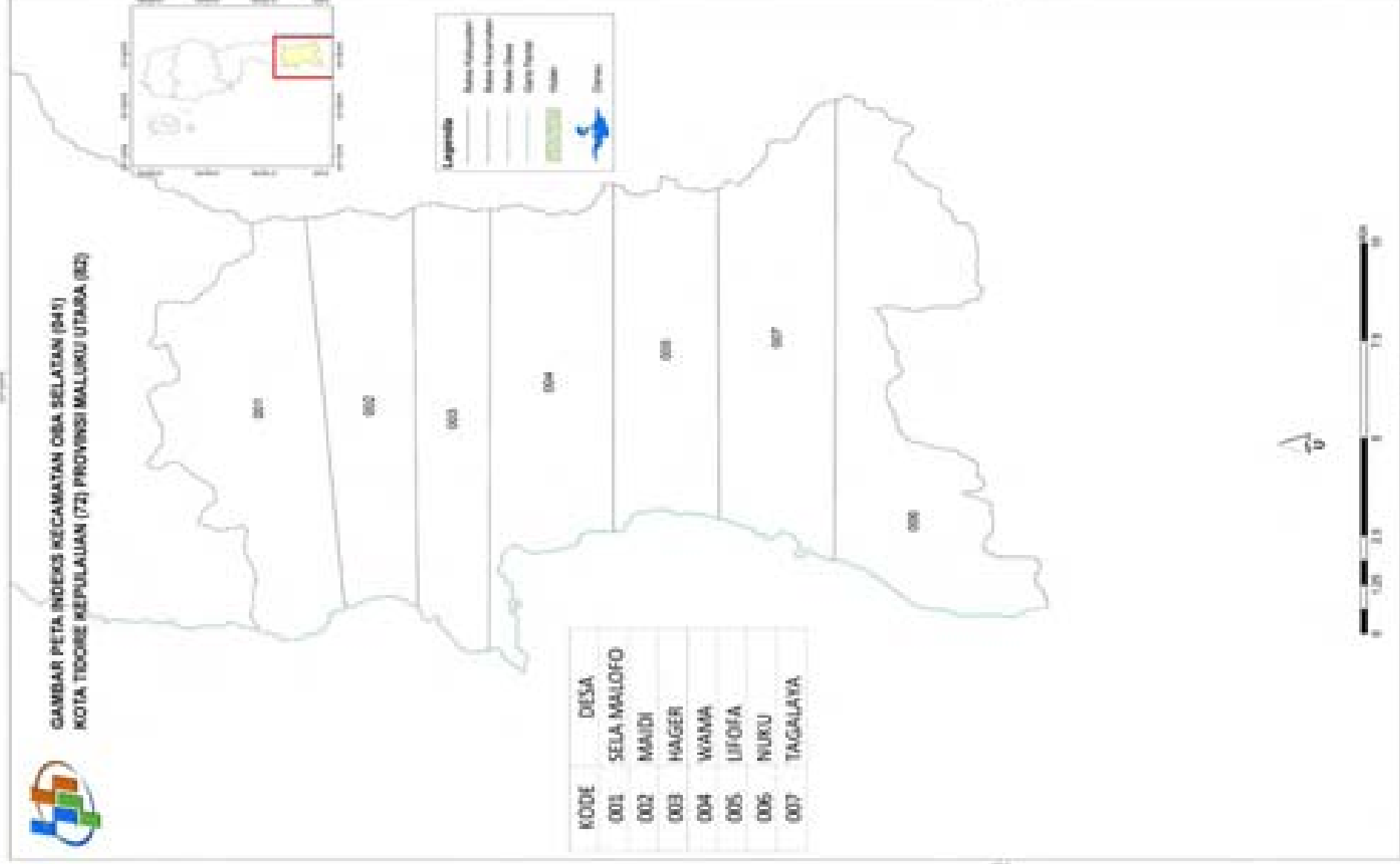


GAMBAR PETA INDEKS RECAMATAN DESA (000)
KOTA TEOBRE KEPULAUAN (73) PROVINSI MALUKU UTARA (02)





GAMBAR PETA INDEKS RECAMATAN DESA SELATAN (SM)
KOTA TIDORE KEPULAUAN (TK) PROVINSI MALUKU UTARA (MU)

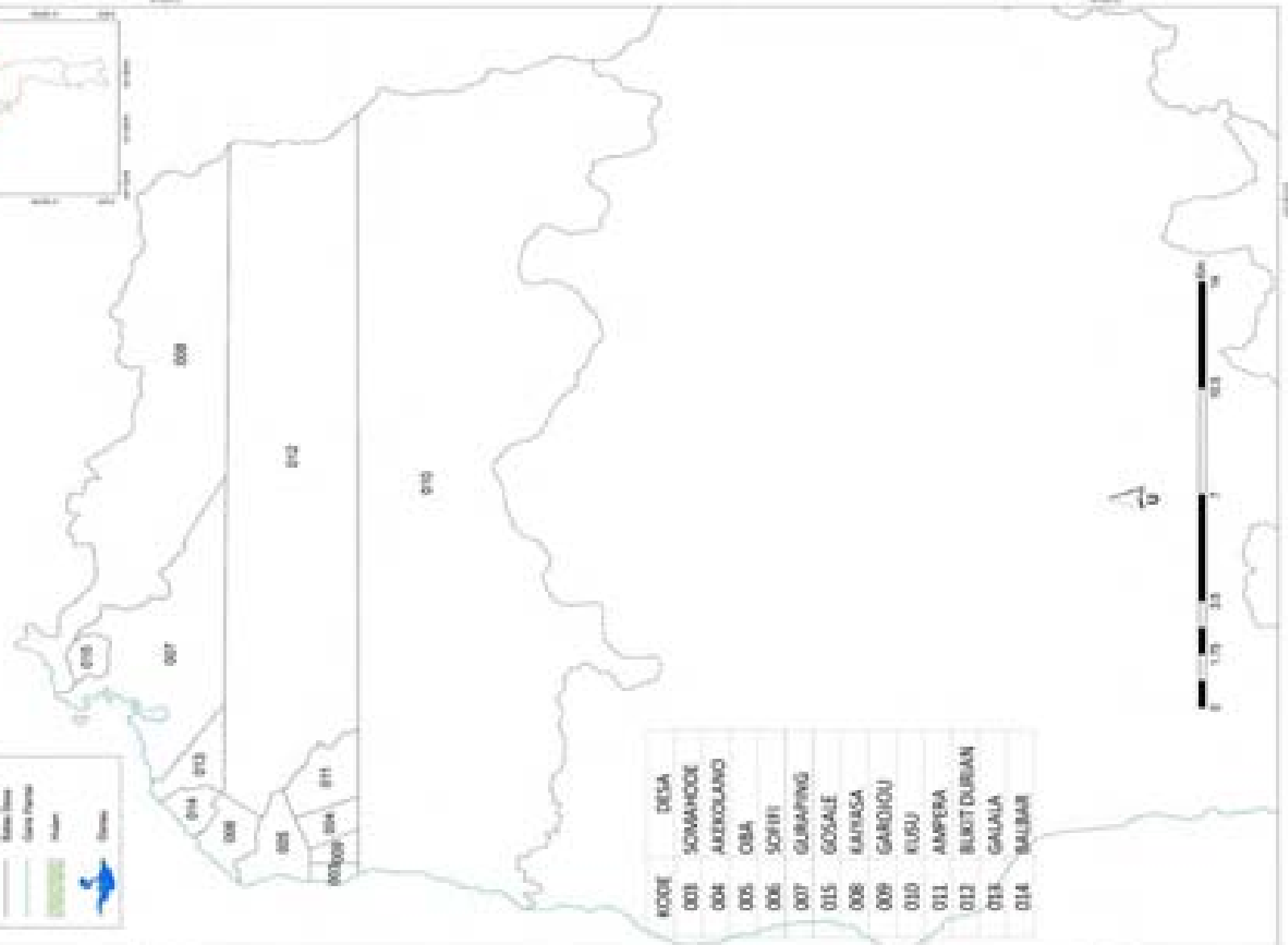





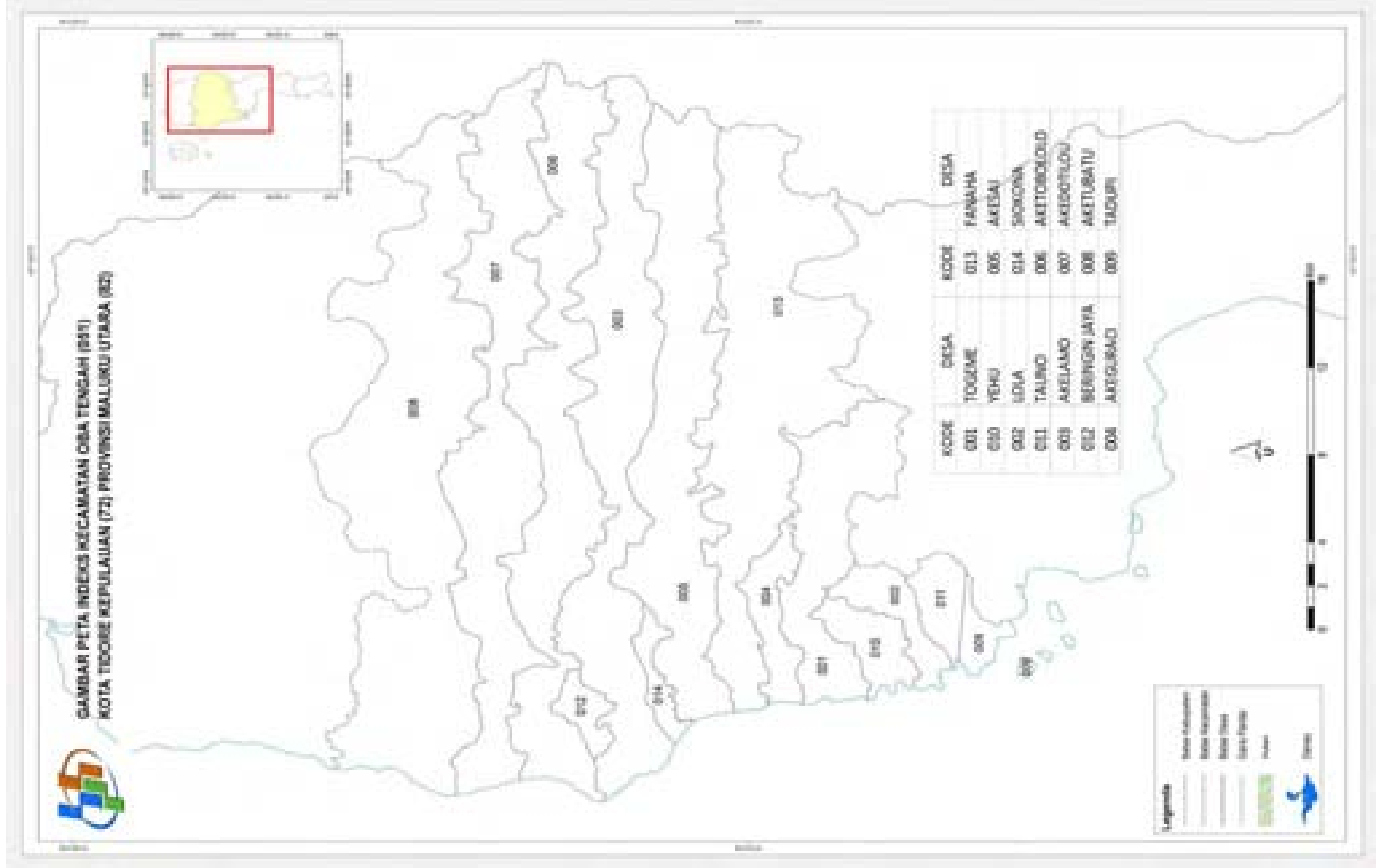
GAMBAR PETA INDEKS KECAMATAN OBA UTARA (000)
KOTA TEOHRE KEPULAUAN (73) PROVINSI MALUKU UTARA (82)

Legenda

	Batas Kecamatan
	Batas Kabupaten
	Batas Desa
	Batas Perairan
	Perairan
	Utara



KODE	DESA
001	SOMAHOOE
004	ABUOLJANO
005	OBA
006	SORHET
007	GUBARING
015	GOSALE
008	KUTRISA
009	GABOHOU
010	KURU
011	AMPERA
012	BUKIT DURIAN
013	GALAJA
014	MALIMAR





Badan Pusat Statistik Provinsi Maluku Utara

Jl. Stadion No. 65 Ternate 97712

Telp. (0921) 3127878 Fax. (0921) 3126301

Homepage: <http://malut.bps.go.id>; Email: malut@bps.go.id