

# KECAMATAN BANCAR DALAM ANGKA

*Bancar District in Figures*

## 2024

Volume 19, 2024



**BADAN PUSAT STATISTIK  
KABUPATEN TUBAN**

BPS-STATISTICS OF TUBAN REGENCY



# KECAMATAN BANCAR DALAM ANGKA

*Bancar District in Figures*

## 2024

Volume 19, 2024



**BADAN PUSAT STATISTIK  
KABUPATEN TUBAN**

BPS-STATISTICS OF TUBAN REGENCY

**KECAMATAN BANCAR DALAM ANGKA**  
***Bancar District in Figures***  
**2024**  
**Volume 19**

**Katalog /Catalog:1102001.3523190**

**ISSN: -**

**No. Publikasi/Publication Number: 35230.24032**

Ukuran Buku/*Book Size*: 14,8 cm x 21 cm

Jumlah Halaman/*Number of Pages* : xxiv + 84 hal/*pages*

Naskah/*Manuscript*:

BPS Kabupaten Tuban

*BPS-Statistics of Tuban Regency*

Penyunting/*Editor*:

BPS Kabupaten Tuban

*BPS-Statistics of Tuban Regency*

Desain Kover/*Cover Design*:

BPS Kabupaten Tuban

*BPS-Statistics of Tuban Regency*

Ilustrasi Kover/*Cover Illustration*:

BPS Kabupaten Tuban

*BPS-Statistics of Tuban Regency*

Diterbitkan oleh/*Published by*:

©BPS Kabupaten Tuban/*BPS-Statistics of Tuban Regency*

Dicetak oleh/*Printed by*:

BPS Kabupaten Tuban

*BPS-Statistics of Tuban Regency*

©BPS Kabupaten Tuban/*BPS-Statistics Tuban Regency*

Sumber Ilustrasi/*Illustration Source* canva.com

Dilarang mereproduksi dan/atau menggandakan sebagian atau seluruh isi buku ini untuk tujuan komersial tanpa izin tertulis dari Badan Pusat Statistik Kabupaten Tuban.  
*It is prohibited to reproduce and/or duplicate part or all of this book for commercial purpose without permission from BPS-Statistics Tuban Regency.*

**TIM PENYUSUN/COMPILERS**  
**KECAMATAN BANCAR DALAM ANGKA**  
*Bancar District in Figures*  
**2024**

Volume 19, 2024

**Pengarah/Director**

Andhie Surya Mustari

**Penanggung Jawab/Persons in Charge**

Andhie Surya Mustari

**Penyunting/Editors**

Yudhi Prasetyono

**Pengolah Data dan Penulis Naskah/Data Processor and Writers**

Mohammad Ilham Nur Rohman, Arlita Dwina Firlana Sari

**Penata Letak/Layout Designers**

Mohammad Ilham Nur Rohman, Arlita Dwina Firlana Sari

**Penerjemah/Translators**

Mohammad Ilham Nur Rohman



## **KONTRIBUTOR DATA/DATA CONTRIBUTORS**

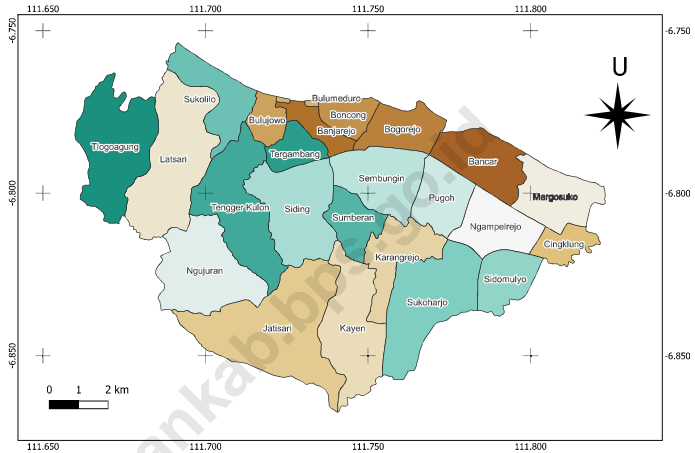
1. *Kementerian Agama/Ministry of Religious Affair*
2. *Kementerian Pendidikan dan Kebudayaan/Ministry of Education and Culture*
3. *Badan Meteorologi Klimatologi dan Geofisika/Meteorological, Climatology, and Geophysical Agency*
4. *Badan Pusat Statistik/BPS-Statistics Indonesia*
5. *Dinas Pendidikan Kabupaten Tuban/ Education Service in Tuban Regency*
6. *Dinas Ketahanan Pangan, Pertanian dan Perikanan Kabupaten Tuban/Food Security, Agriculture and Fisheries Service in Tuban Regency*
7. *Dinas Kependudukan dan Pencatatan Sipil Kabupaten Tuban/Population and Civil Registration of Tuban Regency*
8. *Pemerintah Kecamatan/District Government*
9. *Pemerintah Desa/Village Government*





**PETA WILAYAH KECAMATAN BANCAR**  
**MAP OF BANCAR DISTRICT**

**KECAMATAN BANCAR, KABUPATEN TUBAN**



<https://tubankab.go.id>



## KATA PENGANTAR




Dengan mengucapkan puji syukur dan berkat rahmat Tuhan Yang Maha Esa, publikasi Kecamatan Bancar dalam Angka 2024 dapat diterbitkan. Kecamatan Bancar dalam Angka 2024 merupakan publikasi yang menyajikan informasi mengenai kondisi geografis, pemerintahan, kependudukan, sosial, pertanian, dan perekonomian Kecamatan Bancar. Harapannya, publikasi ini dapat mendukung perencanaan, monitoring, maupun evaluasi pembangunan daerah di Kecamatan Bancar.

Penyusunan publikasi Kecamatan Bancar dalam Angka 2024 dapat terwujud berkat kerja sama dan bantuan dari berbagai pihak baik instansi pemerintah maupun pihak lainnya. Kepada semua pihak yang terlibat dalam penyusunan publikasi ini disampaikan penghargaan dan terima kasih yang sebesar-besarnya.

Untuk penyempurnaan penyusunan publikasi di masa yang akan datang, tanggapan dan saran yang bersifat konstruktif sangat diharapkan. Semoga buku ini dapat berguna dan bermanfaat bagi para pemakainya.

Tuban, September 2024  
Kepala Badan Pusat Statistik  
Kabupaten Tuban



**Andhie Surya Mustari**

## **PREFACE**



*By giving thanks and blessings to the grace of God Almighty, the publication of Bancar District in Numbers 2024 can be published. Bancar District in Numbers 2024 is a publication that presents information on the geographical, governmental, population, social, agricultural, and economic conditions of Bancar District. It is hoped that this publication can support planning, monitoring, and evaluation of regional development in Bancar District.*

*The preparation of the publication of Bancar District in the 2024 Figures can be realized thanks to cooperation and assistance from various parties, both government agencies and other parties. To all parties involved in the preparation of this publication, we would like to express our deepest appreciation and gratitude.*

*For the improvement of the preparation of future publications, constructive responses and suggestions are welcome. Hopefully this book can be useful and useful for its users.*

*Tuban, September 2024  
Head of BPS-Statistics  
Tuban Regency*

**Andhie Surya Mustari**

**DAFTAR ISI/CONTENTS**  
**KECAMATAN BANCAR DALAM ANGKA**  
***Bancar District in Figures***  
**2024**  
Volume 19, 2024

	Halaman
	<i>Page</i>
Kata Pengantar.....	ix
Preface.....	x
Daftar Isi/Contents.....	xi
Daftar Tabel/ <i>List of Tables</i> .....	xiii
Daftar Gambar/ <i>List of Figures</i> .....	xix
Penjelasan Umum/ <i>Explanatory Notes</i> .....	xxi
Daftar Singkatan/ <i>List of Abbreviation</i> .....	xxiii
1. Geografi/ <i>Geography</i> .....	1
2. Pemerintahan/ <i>Government</i> .....	7
3. Penduduk/ <i>Population</i> .....	17
4. Sosial dan Kesejahteraan Rakyat/ <i>Social and Welfare</i> .....	27
5. Pertanian/ <i>Agriculture</i> .....	51
6. Pariwisata, Transportasi, dan Komunikasi/ <i>Tourism, Transportation, and Communication</i> .....	63
7. Perbankan, Koperasi, dan Perdagangan/ <i>Banking, Cooperative, and Trade</i> .....	75
Daftar Pustaka/ <i>Bibliography</i> .....	85



## DAFTAR TABEL/LIST OF TABLES

Tabel Table		Halaman Page
<b>1.</b>	<b>GEOGRAFI/GEOGRAPHY</b>	
<b>1.1</b>	<b>KEADAAN GEOGRAFI GEOGRAPHY CONDITION</b>	
1.1	Luas Daerah Menurut Desa/Kelurahan di Kecamatan Bancar, 2023 <i>Total Area by Villages/Kelurahan in Bancar District, 2023</i> .....	5
1.2	Jarak ke Ibukota Kecamatan dan Ibukota Kabupaten/Kota Menurut Desa/Kelurahan di Kecamatan Bancar (km), 2023 <i>Distance to the District Capital and Regency/Municipal Capital by Villages/Kelurahan in Kenduruan District (km), 2023</i> .....	6
<b>2.</b>	<b>PEMERINTAHAN/GOVERNMENT</b>	
<b>2.1</b>	<b>WILAYAH ADMINISTRATIF ADMINISTRATIVE AREA</b>	
2.1.1	Jumlah Rukun Warga (RW) dan Rukun Tetangga (RT) Menurut Desa/Kelurahan di Kecamatan Bancar, 2023 <i>Number of Rukun Warga and Rukun Tetangga by Villages/ Kelurahan in Bancar District, 2023</i> .....	13
<b>2.2</b>	<b>SUMBER DAYA MANUSIA HUMAN RESOURCES</b>	
2.2.1	Jumlah Pegawai Negeri Sipil Menurut Pemerintah Daerah dan Jenis Kelamin di Kecamatan Bancar, 2023 <i>Number of Civil Servants by Local Government and Sex in Bancar District, 2023</i> .....	14
2.2.2	Jumlah Pegawai Negeri Sipil Pemerintah Daerah Kecamatan Bancar Menurut Tingkat Pendidikan dan Jenis Kelamin, 2023 <i>Number of Civil Servants of Bancar District Government by Educational Level and Sex, 2023</i> .....	15

**3. PENDUDUK/POPULATION**

3.1	Penduduk, Distribusi Persentase Penduduk, Kepadatan Penduduk, Rasio Jenis Kelamin Penduduk Menurut Desa/Kelurahan di Kecamatan Bancar, 2023 <i>Population, Percentage Distribution of Population, Population Density, and Population Sex Ratio by Villages/Kelurahan in Bancar District, 2023</i> .....	23
3.2	Jumlah Penduduk Menurut Kelompok Umur dan Jenis Kelamin di Kecamatan Bancar, 2023 <i>Population by Age Groups and Sex in Bancar District, 2023</i> .....	25

**4. SOSIAL DAN KESEJAHTERAAN RAKYAT/SOCIAL AND WELFARE**

**4.1 PENDIDIKAN  
EDUCATION**

4.1.1	Banyaknya Desa <sup>1</sup> /Kelurahan yang Memiliki Fasilitas Sekolah Menurut Tingkat Pendidikan di Kecamatan Bancar, 2021–2023 <i>Number of Villages<sup>1</sup>/Kelurahan Having Educational Facilities by Educational Level in Bancar District, 2021–2023</i> .....	33
4.1.2	Jumlah Sekolah Menurut Tingkat Pendidikan di Kecamatan Bancar, 2022/2023 dan 2023/2024 <i>Number of Schools by Educational Level in Bancar District, 2022/2023 and 2023/2024</i> .....	34
4.1.3	Jumlah Guru Menurut Tingkat Pendidikan di Kecamatan Bancar, 2022/2023 dan 2023/2024 <i>Number of Teachers by Educational Level in Bancar District, 2022/2023 and 2023/2024</i> .....	35
4.1.4	Jumlah Murid Menurut Tingkat Pendidikan di Kecamatan Bancar, 2022/2023 dan 2023/2024 <i>Number of Pupils by Educational Level in Bancar District, 2022/2023 and 2023/2024</i> .....	36

**4.2 KESEHATAN**



<b>HEALTH</b>	
4.2.1	Banyaknya Desa <sup>1</sup> /Kelurahan yang Memiliki Sarana Kesehatan Menurut Jenis Sarana Kesehatan di Kecamatan Bancar, 2021–2023 <i>Number of Villages<sup>1</sup>/Kelurahan Health Facilities by Type of Health Facilities in Bancar District, 2021–2023</i> ..... 37
<b>4.3</b>	<b>PERUMAHAN DAN LINGKUNGAN</b> <b>HOUSING AND ENVIRONMENT</b>
4.3.1	Banyaknya Desa <sup>1</sup> /Kelurahan Menurut Sumber Air Minum Sebagian Besar Keluarga di Kecamatan Bancar, 2021–2023 <i>Number of Villages<sup>1</sup>/Kelurahan by Drinking Water Source of Majority Family in Bancar District, 2021–2023</i> ..... 38
4.3.2	Banyaknya Keluarga Menurut Desa/Kelurahan dan Jenis Pengguna Listrik di Kecamatan Bancar, 2023 <i>Number of Family by Villages/Kelurahan and Type of Electricity Consumer in Bancar District, 2023</i> ..... 39
4.3.3	Banyaknya Desa <sup>1</sup> /Kelurahan Menurut Sumber Penerangan Jalan Utama Desa/Kelurahan di Kecamatan Bancar, 2021–2023 <i>Number of Villages<sup>1</sup>/Kelurahan by Source of Villages/Kelurahan's Main Street Illumination in Bancar District, 2021–2023</i> ..... 40
4.3.4	Banyaknya Desa <sup>1</sup> /Kelurahan Menurut Penggunaan Fasilitas Tempat Buang Air Besar Sebagian Besar Keluarga di Kecamatan Bancar, 2021–2023 <i>Number of Villages<sup>1</sup>/Kelurahan by Toilet Facility Used by Majority Family in Bancar District, 2021–2023</i> ..... 41
4.3.5	Banyaknya Desa/Kelurahan Menurut Jenis Bahan Bakar untuk Memasak yang Digunakan Sebagian Besar Keluarga di Kecamatan Bancar, 2023 <i>Number of Villages/Kelurahan by Type of Cooking Fuel Used by Majority Family in Bancar District, 2023</i> ..... 42
<b>4.4</b>	<b>AGAMA DAN SOSIAL LAINNYA</b> <b>RELIGION AND OTHER SOCIAL AFFAIRS</b>
4.4.1	Jumlah Tempat Peribadatan Menurut Desa/ Kelurahan di Kecamatan Bancar, 2023 <i>Number of Worship Places by Villages/Kelurahan in Bancar District, 2023</i> ..... 43

Tabel Table	Halaman Page	
4.4.2	Banyaknya Kejadian Bencana Alam Menurut Desa/Kelurahan dan Jenis Bencana Alam di Kecamatan Bancar, 2023 <i>Number of Natural Disaster Events by Villages/Kelurahan and Type of Natural Disaster in Bancar District, 2023</i> .....	44
4.4.3	Banyaknya Korban Jiwa Akibat Bencana Alam Menurut Desa/ Kelurahan dan Jenis Bencana Alam di Kecamatan Bancar, 2023 <i>Number of Fatalities Due to Natural Disasters by Villages/Kelurahan and Type of Natural Disaster in Bancar District, 2023</i> .....	47
4.4.4	Banyaknya Desa/Kelurahan yang Memiliki Kelompok Kegiatan Olahraga Menurut Jenis Olahraga dan Ketersediaan Fasilitas/Lapangan Olahraga di Kecamatan Bancar, 2023 <i>Number of Villages/Kelurahan Having Sport Activities Groups by Type of Sport and Availability of Sport Facilities/Fields in Bancar District, 2023</i> .....	50
 <b>5. PERTANIAN/AGRICULTURE</b>		
5.1	Luas Panen Tanaman Sayuran dan Buah-buahan Semusim Menurut Jenis Tanaman di Kecamatan Bancar (ha), 2020–2023 <i>Harvested Area of Seasonal Vegetables and Fruits by Kind of Plant in Bancar District (ha), 2020–2023</i> .....	56
5.2	Produksi Tanaman Sayuran dan Buah-buahan Semusim Menurut Jenis Tanaman di Kecamatan Bancar (kuintal), 2020–2023 <i>Production of Seasonal Vegetables and Fruits by Kind of Plant in Bancar District (quintal), 2020–2023</i> .....	57
5.3	Luas Panen Tanaman Biofarmaka Menurut Jenis Tanaman di Kecamatan Bancar (m <sup>2</sup> ), 2020–2023 <i>Harvested Area of Medicinal Plants by Kind of Plant in Bancar District (m<sup>2</sup>), 2020–2023</i> .....	58
5.4	Produksi Tanaman Biofarmaka Menurut Jenis Tanaman di Kecamatan Bancar (kg), 2020–2023 <i>Production of Medicinal Plants by Kind of Plant in Bancar District (kg),2020–2023</i> .....	59
5.5	Luas Panen Tanaman Hias Menurut Jenis Tanaman di Kecamatan Bancar (m <sup>2</sup> ), 2020–2023	

Tabel Table	Halaman Page
	60
5.6	61
5.7	62
<b>6.</b>	
<b>6.1</b>	
6.1.1	68
<b>6.2</b>	
6.2.1	69
6.2.2	71
6.2.3	

Tabel Table	Halaman Page
	72
6.2.4	73
<b>7.</b>	
	79
7.2	80
7.3	82

## DAFTAR GAMBAR/LIST OF FIGURES

Gambar Figure		Halaman Page
1.1	Luas Daerah menurut Desa/Kelurahan (%), 2023 <i>Total Area by Village/Kelurahan (%), 2023.....</i>	4
2.1	Jumlah Rukun Tetangga (RT) Menurut Desa/ Kelurahan di Kecamatan Bancar, 2023 <i>Number of Rukun Tetangga by Villages<sup>1</sup>/Kelurahan in Bancar District, 2023.....</i>	12
3.1	Jumlah Penduduk Kecamatan Bancar 2023 <i>Population in Bancar Subdistrict, 2023.....</i>	22
4.1	Jumlah Sekolah Menurut Tingkat Pendidikan di Kecamatan Bancar, 2023 <i>Number of Schools by Educational Level in Bancar district, 2023.....</i>	32
5.1	Produksi Tanaman Biofarmaka Menurut Jenis Tanaman di Kecamatan Bancar (kg), 2023 <i>Production of Medicinal Plants by Kind of Plant in Bancar District (kg), 2023.....</i>	55
6.1	Jumlah Operator Layanan Komunikasi Telepon Seluler Menurut Desa/Kelurahan di Kecamatan Bancar, 2023 <i>Number of Cellular Phone Communication Service Operators by Villages/Kelurahan in Bancar District, 2023 .....</i>	67
7.1	Banyaknya Sarana Perdagangan Menurut Desa/Kelurahan dan Jenis Sarana Perdagangan di Kecamatan Bancar, 2023 <i>Number of Trade Facilities by Villages/Ward and Type of Trade Facilities in Bancar Subdistrict, 2023 .....</i>	78



## PENJELASAN UMUM/EXPLANATORY NOTES

Tanda-tanda, satuan-satuan, dan lain-lainnya yang digunakan dalam publikasi ini adalah sebagai berikut:

*Symbols, measurement units, and acronyms which are used in this publication, are as follows:*

### 1. TANDA-TANDA/SYMBOLS

Data tidak tersedia/ <i>Data not available</i> .....	: ...
Tidak ada atau nol / <i>Null or zero</i> .....	: -
Data dapat diabaikan/ <i>Data negligible</i> .....	: ~0
Tanda decimal/ <i>Decimal point</i> .....	: ,
Data tidak dapat ditampilkan/ <i>Not applicable</i> .....	: NA
Angka estimasi/ <i>Estimated figures</i> .....	: e
Angka diperbaiki/ <i>Revised figures</i> .....	: r
Angka sementara/ <i>Preliminary figures</i> .....	: *
Angka sangat sementara/ <i>Very preliminary figures</i> .....	: **
Angka sangat sangat sementara/ <i>Very very preliminary figures</i> .....	: ***

### 2. SATUAN/UNITS

barel/ <i>barrel</i> .....	: 158,99 liter/ <i>litres</i> = 1/6,2898 m <sup>3</sup>
hektare (ha)/ <i>hectare (ha)</i> .....	: 10.000 m <sup>2</sup>
kilometer (km)/ <i>kilometres (km)</i> .....	: 1.000 meter/ <i>meters (m)</i>
knot/ <i>knot</i> .....	: 1,8523 km/jam ( <i>km/hour</i> )
kuintal/ <i>quintal</i> .....	: 100 kg
KWh .....	: 1.000 Watt hour
MWh .....	: 1.000 KWh
liter (untuk beras)/ <i>litre (for rice)</i> .....	: 0,80 kg
MMSCF .....	: 1/35,3 m <sup>3</sup>
metrik ton (m.ton)/ <i>metric ton (m. ton)</i> .....	: 0,98421 long ton = 1.000 kg
ons/ <i>ounce</i> .....	: 28,31 gram/ <i>grams</i>
ton .....	: 1.000 kg

Satuan lain: buah, dus, butir, helai/lembar, kaleng, batang, pulsa, ton kilometer (ton-km), jam, menit, persen (%).

*Other units: unit, pack, pieces, sheet, tin, pulse, ton-kilometres(ton-km), hour, minute, percent (%).*

Perbedaan angka di belakang koma disebabkan oleh pembulatan angka.

*The difference in decimal numbers is caused by rounding.*





## DAFTAR SINGKATAN/LIST OF ABBREVIATION

SI	: Stasiun Iklim/ <i>Climate Station</i>
SMPK	: Stasiun Meterologi Pertanian Khusus/ <i>Special Agricultural Meteorological Station</i>
t.t	: Tempat tidur/ <i>Bed</i>
BCG	: Bacillus Calmette Guerin
DPT	: Difteri, Pertusis, Tetanus/ <i>Diphtheria, Tetanus, and Pertussis</i>
TT	: Tetanus Toxoid
IOT	: Industri Obat Tradisional/ <i>Traditional Medicine Industry</i>
IKOT	: Industri Kecil Obat Tradisional/ <i>Traditional Medicine Small Industry</i>
Alkes	: Alat kesehatan/ <i>Health Kits</i>
PKRT	: Perbekalan Kesehatan Rumah tangga/ <i>Household Health Logistics</i>
Kompl	: Komplemen/ <i>Complement</i>
IRTP	: Industri Pangan Produksi Rumah Tangga/ <i>Foods Home Industry</i>
PBF	: Pedagang Besar Farmasi/ <i>Pharmacy Whole-seller</i>
GFK	: Gudang Farmasi Kab/Kota/Regency/ <i>Municipality Pharmacy Warehouse</i>
RB	: Rumah Bersalin/ <i>Delivery House</i>
Pustu	: Puskesmas pembantu/ <i>Auxiliary Public Health Center</i>
BP	: Balai Pengobatan/ <i>Polyclinic</i>
TPS	: Tempat Pembuangan Sampah Sementara / <i>landfill</i>
Jamkesmas	: Jaminan kesehatan masyarakat miskin/ <i>Poor public health insurance</i>
PJKMU	: Program Jaminan Kesehatan Masyarakat Umum/ <i>General Public Health Insurance Program</i>
SIUP	: Surat Ijin Usaha Perdagangan/ <i>Trading Permission Letter</i>
TDP	: Tanda Daftar Perusahaan/ <i>Company Registration Identity</i>
API	: Angka Pengenal Importir/ <i>Importer's Identity Number</i>



Luas Wilayah  
Kecamatan Bancar  
Area of Bancar  
District

112,36Km<sup>2</sup>

Kecamatan Bancar  
Memiliki 24 Desa  
Bancar District has 24 Village

Wilayah terluas pada Desa Sukoharjo  
9,93 km<sup>2</sup> dan terkecil pada Desa Bulumeduro dengan  
luas 0,04 km<sup>2</sup>

The Largest Area at Sukoharjo Village 9,93 km<sup>2</sup> and The  
smallest Area at Bulumeduro Village 0,04 km<sup>2</sup>



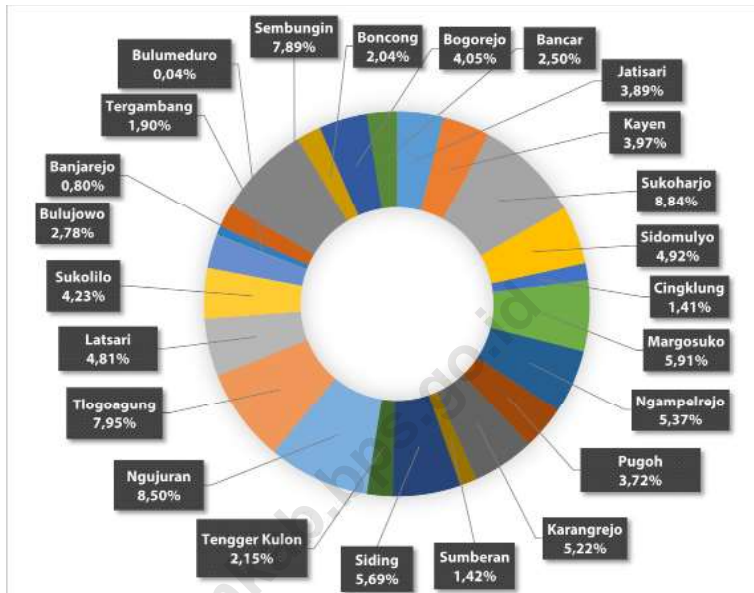
**PENJELASAN TEKNIS**

1. Luas Kecamatan Bancar adalah 112,36 km<sup>2</sup> Atau sekitar 6.11 % dari total luas wilayah Kabupaten Tuban.
2. Kecamatan Bancar terdiri atas 24 desa. Dengan desa terluas adalah Desa Sukoharjo dengan luas 9,93 km<sup>2</sup> Dan desa terkecil adalah desa Bulumeduro atau 0.04 % dari total luas Kecamatan Bancar.

**TECHNICAL NOTES**

1. Land area of Subdistrict Bancar is 112,36 sq.km Or around 6.11 percent from total area of Tuban Regency.
2. Bancar Subdistrict consist of 24 Village/ kelurahan. The larger village is Sukoharjo And the smallest village is Bulumeduro Which is 0.04 percent from total area of Bancar subdistrict.

<https://tubankab.bps.go.id>



Sumber/Source : Badan Pusat Statistik/ BPS-Statistic Indonesia

**Gambar**  
**Figures** 1.1

**Luas Daerah menurut Desa/Kelurahan (%), 2023**  
**Total Area by Village/Kelurahan (%), 2023**

## 1.1 KEADAAN GEOGRAFI GEOGRAPHY CONDITION

**Tabel 1.1** Luas Daerah Menurut Desa/Kelurahan di Kecamatan Bancar, 2023  
**Table** 1.1 **Total Area by Villages/Kelurahan in Bancar District, 2023**

Desa/Kelurahan Village/Kelurahan	Luas Total Area (km <sup>2</sup> /sq.km)	Persentase terhadap Luas Kecamatan Percentage to District Area
(1)	(2)	(3)
Jatisari	4,37	3,89
Kayen	4,46	3,97
Sukoharjo	9,93	8,84
Sidomulyo	5,53	4,92
Cingklung	1,59	1,41
Margosuko	6,64	5,91
Ngampelrejo	6,03	5,37
Pugoh	4,18	3,72
Karangrejo	5,87	5,22
Sumberan	1,6	1,42
Siding	6,39	5,69
Tengger Kulon	2,42	2,15
Ngujuran	9,55	8,5
Tlogoagung	8,93	7,95
Latsari	5,41	4,81
Sukolilo	4,75	4,23
Bulujowo	3,12	2,78
Bulumeduro	0,04	0,04
Banjarejo	0,9	0,8
Tergambang	2,14	1,9
Sembungin	8,87	7,89
Boncong	2,29	2,04
Bogorejo	4,55	4,05
Bancar	2,8	2,5
<b>Bancar</b>	<b>112,36</b>	<b>100</b>

Sumber/Source : Badan Pusat Statistik/ BPS-Statistic Indonesia

**Tabel**  
**Table** 1.2

**Jarak ke Ibukota Kecamatan dan Ibukota Kabupaten/Kota Menurut Desa/Kelurahan di Kecamatan Bancar (km), 2023**  
**Distance to the District Capital and Regency/Municipal Capital by Villages/Kelurahan in Kenduruan District (km), 2023**

Desa/Kelurahan Village/Kelurahan	Jarak ke Ibukota Kecamatan Distance to District Capital	Jarak ke Ibukota Kabupaten/ Kota Distance to Regency/Municipal Capital
(1)	(2)	(3)
Jatisari	10	45
Kayen	10	45
Sukoharjo	7	42
Sidomulyo	10	38
Cingklung	8	36
Margosuko	5	35
Ngampelrejo	4	40
Pugoh	6	41
Karangrejo	6	42
Sumberan	8	45
Siding	10	47
Tengger Kulon	10	52
Ngujuran	17	54
Tlogoagung	17	52
Latsari	15	49
Sukohilo	8	45
Bulujowo	7	44
Bulumeduro	7	44
Banjarejo	7	44
Tergambang	8	44
Sembungin	5	43
Boncong	6	43
Bogorejo	1	39
Bancar	1	38

Sumber/Source : Badan Pusat Statistik/ BPS-Statistic Indonesia



**Jumlah Rukun Warga Kecamatan Bancar**

*Number of Rukun Warga Bancar District*

**82 RW**

**Jumlah Rukun Tetangga Kecamatan Bancar**

*Number of Rukun Tetangga Bancar District*

**291 RT**





**PENJELASAN TEKNIS**

1. Kecamatan  
Adalah sebuah pembagian wilayah administratif negara Indonesia di bawah Kabupaten atau Kota. Sebuah kecamatan dipimpin oleh seorang camat dan dipecah kepada beberapa kelurahan dan desa-desa.
2. Desa  
Adalah suatu wilayah yang ditempati oleh sejumlah penduduk sebagai kesatuan masyarakat. Hukum yang mempunyai organisasi pemerintah terendah langsung dibawah Camat dan berhak menyelenggarakan RT nya sendiri.
3. Kelurahan  
Suatu wilayah yang ditempati sejumlah penduduk yang mempunyai orang pemerintah terendah langsung dibawah Camat yang tidak berhak menyelenggarakan RT nya sendiri.
4. RT/RW  
Adalah organisasi masyarakat yang diakui dan dibina oleh pemerintah untuk memelihara melestarikan nilai-nilai kehidupan masyarakat Indonesia yang berdasarkan kegotongroyongan dan kekeluargaan serta untuk membantu meningkatkan

**TECHNICAL NOTES**

1. *District*  
*Is a division of the Indonesian state administrative area under the Regency or City. A district is led by a camat and is divided into several districts and villages.*
2. *Village*  
*Is a region occupied by a number of resident as unity society. Law having governmental organization of direct under Sub-Regency chief and is entitled to carry out its own RT.*
3. *Sub-District*  
*Is an region occupied by a number of resident which is governmental people have of direct under Sub-Regency chief which have no business carry out its own RT.*
4. *RT/RW*  
*Is society organization confessed and constructed by pemerintahuntuk look after to preserve values life ofIndonesia societywhichpursuantto familiarity and kegotongroyongan and also to assist to improving governmental duty execution fluency,*

kelancaran pelaksanaan tugas pemerintah, pembangunan dan kekeluargaan serta membantu meningkatkan kelancaran pelaksanaan tugas pemerintah, pembangunan dan kepentingan masyarakat di desa/kelurahan.

*familiarity and development and also assist to improve pemerintah, pembangunan duty execution fluency and importance of society in village / sub-district.*

<https://tubankab.bps.go.id>

**ULASAN**

Kecamatan Bancar terdiri atas 24 desa dengan, 82 rukun warga, dan 291 rukun tetangga. Desa dengan jumlah RW paling sedikit adalah Desa Jatisari dan Cingklung dengan 1 Rukun Warga. Desa dengan jumlah RW terbesar adalah Desa Ngujuran dengan jumlah RW adalah 9 Rukun Warga.

Sementara untuk jumlah RT terbesar adalah desa Ngujuran dan Bulujowo yang terdiri atas 23 RT, dan desa dengan RT terkecil adalah desa Jatisari dan Bulumeduro dengan 4 RT.

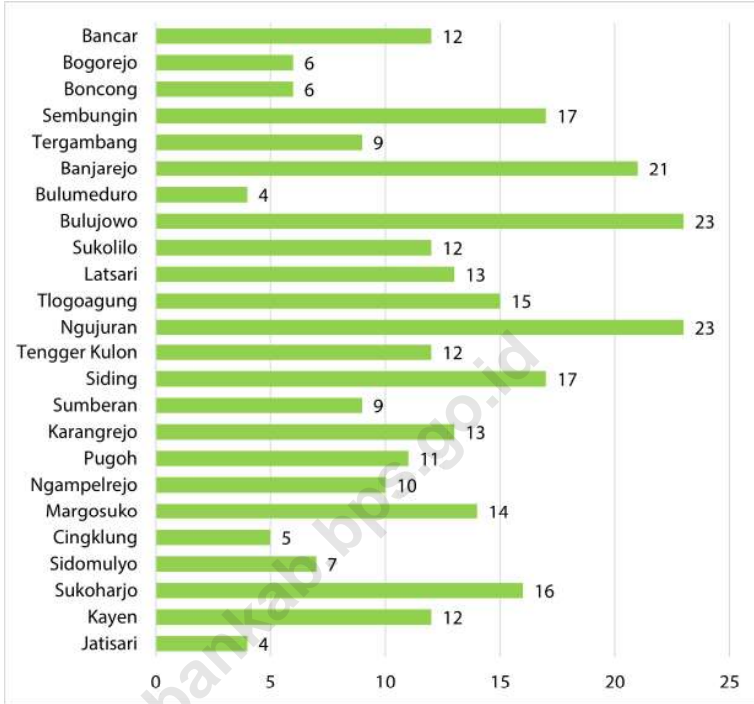
Pegawai Negeri Sipil di Kecamatan Bancar sebesar 14 Jumlah PNS wanita sebesar 2 dan laki-laki sebesar 12.

**DESCRIPTION**

*Subdistrict Bancar Consist of 24 villages 70 Kelurahan, 80 Rukun warga and 291 Rukun tetangga. Village with smallest amount of RW is Jatisari and Cingklung with 1 RW, and village with the biggest amount of RW is Ngujuran with 9 RW.*

*While for the biggest amount of RT is Ngujuran and Bulujowo with 23 RT and the smallest amount of RT is Jatisari and Bulujowo village with 4 RT.*

*The number of civil servants in subdistrict Bancar Is 14 The number of female civil servants is 2 and male civil sevrants is 12 people.*



Sumber/Source: Kecamatan Bancar/Bancar District

**Gambar** 2.1  
**Figures**

**Jumlah Rukun Tetangga (RT) Menurut Desa/Kelurahan di Kecamatan Bancar, 2023**  
**Number of Rukun Tetangga by Villages<sup>1</sup>/Kelurahan in Bancar District, 2023**

## 2.1 WILAYAH ADMINISTRATIF ADMINISTRATIVE AREA

**Tabel 2.1.1** Jumlah Rukun Warga (RW) dan Rukun Tetangga (RT) Menurut Desa/Kelurahan di Kecamatan Bancar, 2023  
**Table** *Number of Rukun Warga and Rukun Tetangga by Villages'/Kelurahan in Bancar District, 2023*

Desa/Kelurahan Village/Kelurahan	Rukun Warga (RW)	Rukun Tetangga (RT)
(1)	(2)	(3)
Jatisari	1	4
Kayen	3	12
Sukoharjo	2	16
Sidomulyo	2	7
Cingklung	1	5
Margosuko	4	14
Ngampelrejo	2	10
Pugoh	2	11
Karangrejo	3	13
Sumberan	3	9
Siding	6	17
Tengger Kulon	3	12
Ngujuran	9	23
Tlogoagung	6	15
Latsari	4	13
Sukolilo	3	12
Bulujowo	7	23
Bulumeduro	2	4
Banjarejo	6	21
Tergambang	3	9
Sembungin	3	17
Boncong	2	6
Bogorejo	2	6
Bancar	3	12
<b>Bancar</b>	<b>82</b>	<b>291</b>

Catatan/Note: ...

Sumber/Source: Kecamatan Bancar/Bancar District

## 2.2 SUMBER DAYA MANUSIA HUMAN RESOURCES

**Tabel 2.2.1** Jumlah Pegawai Negeri Sipil Menurut Jenis Kelamin di Kecamatan Bancar, 2023  
**Table** Number of Civil Servants by Sex in Bancar District, 2023

Pemerintah Daerah <i>Local Government</i>	Laki-Laki <i>Male</i>	Perempuan <i>Female</i>	Jumlah <i>Total</i>
(1)	(2)	(3)	(4)
Pemerintah Kecamatan Bancar <i>Bancar District Government</i>	12	2	14

Catatan/Note: ...

Sumber/Source: Kecamatan Bancar/*Bancar District*



**Tabel** 2.2.2  
**Table**

**Jumlah Pegawai Negeri Sipil Pemerintah Kecamatan Bancar Menurut Tingkat Pendidikan dan Jenis Kelamin, 2023**  
**Number of Civil Servants of Bancar District Government by Educational Level and Sex, 2023**

<b>Tingkat Pendidikan</b> <i>Educational Level</i>	<b>Laki-Laki</b> <i>Male</i>	<b>Perempuan</b> <i>Female</i>	<b>Jumlah</b> <i>Total</i>
(1)	(2)	(3)	(4)
Sekolah Dasar (SD) <i>Primary School</i>	-	-	-
SMP/Sederajat <i>Junior High School</i>	-	-	-
SMA/Sederajat <i>Senior High School</i>	3	1	4
Diploma I/Akta I <i>Diploma I/Akta I</i>	-	-	-
Diploma II/Akta II <i>Diploma II/Akta II</i>	-	-	-
Diploma III/Akta III <i>Diploma III/Akta III</i>	-	-	-
Diploma IV/Akta IV <i>Diploma IV/Akta IV</i>	-	-	-
S1/Sarjana <i>Under Graduate/Bachelor</i>	9	1	10
S2/Pasca Sarjana <i>Graduate</i>	-	-	-
S3/Doktor/Ph.D <i>Post Graduate</i>	-	-	-
<b>Jumlah/Total</b>	12	2	14

Catatan/Note: ...

Sumber/Source: Kecamatan Bancar/Bancar District



**Jumlah Penduduk Berdasarkan Jenis Kelamin  
di Kecamatan Bancar Tahun 2023**

*Number of Population based on Sex in Bancar District, 2023*



**Penduduk Laki-laki**

*Male Population*

**30.353**

**Orang**  
*Persons*

**Penduduk Perempuan**

*Female Population*

**30.388**

**Orang**  
*Persons*



**PENJELASAN TEKNIS**

1. Penduduk Indonesia adalah semua orang yang berdomisili di wilayah teritorial Indonesia selama 6 bulan atau lebih dan atau mereka yang berdomisili kurang dari 6 bulan tetapi bertujuan menetap.
2. Laju pertumbuhan penduduk adalah angka yang menunjukkan persentase penambahan penduduk dalam jangka waktu tertentu.
3. Kepadatan penduduk adalah rasio Kependudukanbanyaknya penduduk per kilometer persegi.
4. Rasio jenis kelamin adalah perbandingan antara penduduk laki-laki dan penduduk perempuan pada suatu wilayah dan waktu tertentu. Biasanya dinyatakan dengan banyaknya penduduk laki-laki untuk 100 penduduk perempuan.
5. Distribusi penduduk adalah pola persebaran penduduk di suatu wilayah, baik berdasarkan batas-batas geografis maupun berdasarkan batas-batas administrasi pemerintahan.
6. Komposisi penduduk adalah pola persebaran penduduk menurut karakteristiknya, contoh: penduduk menurut kelompok

**TECHNICAL NOTES**

1. *The population of Indonesia are all residents of the entire territory of Indonesia who have stayed for six months or longer, and those who intended to stay more than six months even though their length of stay is less than six months.*
2. *The growth rate of population is the number that show percentage of population growth within a specified period.*
3. *Population density is ratio of population per square kilometer.*
4. *Sex ratio is the ratio of males population to females population in a given area and time, usually expressed as the number of males for every 100 females.*
5. *Population distribution is the pattern of population distribution in an area, either by geographic boundaries or by government administrative boundaries.*
6. *Population composition is the pattern of population distribution by its characteristics, example: population by age group,*

umur, penduduk menurut jenis  
kelamin

*population by sex*

<https://tubankab.bps.go.id>

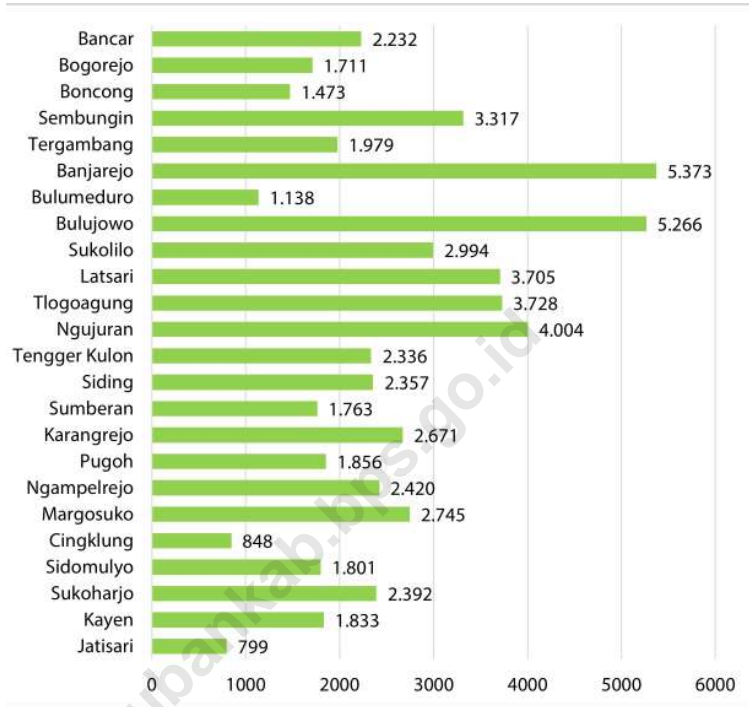
**ULASAN**

Berdasarkan hasil registrasi oleh Dinas Pendudukan dan Catatan Sipil Kabupaten Tuban tahun 2023 penduduk Kecamatan Bancar sebesar 60.741. Jika dilihat berdasarkan jenis kelamin jumlah penduduk perempuan sebesar 30.388 dan penduduk laki-laki sebesar 30.353.

**DESCRIPTION**

*According to Population registration from Departement of Population and Civil Registration Tuban, the population in Bancar subdistrict is 60,741. The population of female is 30,388 and male population is 30,353.*

<https://tubankab.bps.go.id>



Catatan/Note: ....  
 Sumber/Source: Dinas Kependudukan dan Pencatatan Sipil Kabupaten Tuban/Population and Civil Registration of Tuban Regency

**Gambar 3.1** Jumlah Penduduk Kecamatan Bancar 2023  
**Figures** Population in Bancar Subdistrict, 2023



**Tabel** 3.1  
**Table**

**Penduduk, Distribusi Persentase Penduduk, Kepadatan Penduduk, Rasio Jenis Kelamin Penduduk Menurut Desa/ Kelurahan di Kecamatan Bancar, 2023**  
*Population, Percentage Distribution of Population, Population Density, and Population Sex Ratio by Villages/ Kelurahan in Bancar District, 2023*

Desa/Kelurahan Village/Kelurahan	Penduduk/Population		
	Laki-Laki/Male	Perempuan/Female	Jumlah/Total
(1)	(2)	(3)	(4)
Jatisari	382	417	799
Kayen	890	943	1.833
Sukoharjo	1.192	1.200	2.392
Sidomulyo	905	896	1.801
Cingklung	432	416	848
Margosuko	1.344	1.401	2.745
Ngampelrejo	1.175	1.245	2.420
Pugoh	928	928	1.856
Karangrejo	1.354	1.317	2.671
Sumberan	901	862	1.763
Siding	1.164	1.193	2.357
Tengger Kulon	1.182	1.154	2.336
Ngujuran	2.017	1.987	4.004
Tlogoagung	1.895	1.833	3.728
Latsari	1.872	1.833	3.705
Sukolilo	1.448	1.546	2.994
Bulujowo	2.636	2.630	5.266
Bulumeduro	574	564	1.138
Banjarejo	2.723	2.650	5.373
Tergambang	1.002	977	1.979
Sembungin	1.662	1.655	3.317
Boncong	722	751	1.473
Bogorejo	849	862	1.711
Bancar	1.104	1.128	2.232
<b>Bancar</b>	<b>30.353</b>	<b>30.388</b>	<b>60.741</b>

Lanjutan Tabel/*Continued Table 3.1*

Desa/Kelurahan <i>Village/Kelurahan</i>	Persentase Penduduk <i>Percentage of Total Population</i>	Kepadatan Penduduk (per km <sup>2</sup> ) <i>Population Density per sq.km</i>	Rasio Jenis Kelamin Penduduk <i>Population Sex Ratio</i>
(1)	(5)	(6)	(7)
Jatisari	1,32	183	92
Kayen	3,02	411	94
Sukoharjo	3,94	241	99
Sidomulyo	2,97	326	101
Cingklung	1,40	533	104
Margosuko	4,52	413	96
Ngampelrejo	3,98	401	94
Pugoh	3,06	444	100
Karangrejo	4,40	455	103
Sumberan	2,90	1.102	105
Siding	3,88	369	98
Tengger Kulon	3,85	965	102
Ngujuran	6,59	419	102
Tlogoagung	6,14	417	103
Latsari	6,10	685	102
Sukolilo	4,93	630	94
Bulujowo	8,67	1.688	100
Bulumeduro	1,87	28.450	102
Banjarejo	8,85	5.970	103
Tergambang	3,26	925	103
Sembungin	5,46	374	100
Boncong	2,43	643	96
Bogorejo	2,82	376	98
Bancar	3,67	797	98
<b>Bancar</b>	<b>100,00</b>	<b>541</b>	<b>100</b>

Catatan/*Note*: ...Sumber/*Source*: Dinas Kependudukan dan Pencatatan Sipil Kabupaten Tuban/*Population and Civil Registration of Tuban Regency*

**Tabel** 3.2  
**Table**

**Jumlah Penduduk Menurut Kelompok Umur dan Jenis Kelamin di Kecamatan Bancar, 2023**  
**Population by Age Groups and Sex in Bancar District, 2023**

Kelompok Umur <i>Age Groups</i>	Jenis Kelamin/ <i>Sex</i>		
	Laki-Laki <i>Male</i>	Perempuan <i>Female</i>	Jumlah <i>Total</i>
(1)	(2)	(3)	(4)
0 - 4	1.568	1.570	3.138
5 - 9	2.020	1.845	3.865
10 - 14	2.214	2.030	4.244
15 - 19	1.685	1.729	3.414
20 - 24	2.100	2.073	4.173
25 - 29	2.036	1.876	3.912
30 - 34	1.946	1.995	3.941
35 - 39	2.301	2.179	4.480
40 - 44	2.444	2.518	4.962
45 - 49	2.190	2.199	4.389
50 - 54	2.231	2.295	4.526
55 - 59	2.177	2.376	4.553
60 - 64	1.955	2.024	3.979
65 - 69	1.484	1.478	2.962
70 - 74	1.039	925	1.964
75+	963	1.276	2.239
<b>Bancar</b>	<b>30.353</b>	<b>30.388</b>	<b>60.741</b>

Catatan/*Note*: ...

Sumber/*Source*: Dinas Kependudukan dan Pencatatan Sipil Kabupaten Tuban/*Population and Civil Registration of Tuban Regency*



## SOSIAL DAN KESEJAHTERAAN RAKYAT

### SOSIAL AND WELFARE

#### Jumlah Sekolah Menurut Tingkat Pendidikan Tahun 2023

*Number of Schools by Educational Level in Bancar district,  
2023*

0

TK

7

RA

32

SD

8

MI

5

SMP

4

MTs

4

SMA

0

SMK

1

MA





**PENJELASAN TEKNIS**

1. Jumlah Sarana Pendidikan  
Banyaknya sarana pendidikan adalah jumlah lembaga pendidikan yang menghasilkan siswa yang lulus dan diakui/disahkan oleh Kementerian Pendidikan dan Kebudayaan yang dibuktikan dengan sertifikat/ijazah. Jenis Sarana Pendidikan: 1. Pos PAUD 2. TK/RA/BA 3. SD/MI 4. SMP/MTs 5. SMA/MA 6. SMK 7. Akademi/PT
2. Fasilitas Kesehatan  
Tempat-tempat pelayanan kesehatan seperti Rumah Sakit, Rumah Sakit Umum, Rumah Sakit Khusus, Puskesmas, Puskesmas Pembantu, UKBM (Upaya Kesehatan Bersumberdaya Masyarakat), Pos Kesehatan Desa (Poskesdes), Pondok Bersalin (Poindes), Pos Pelayanan Terpadu (Posyandu), Pos Obat Desa (POD), Pos UKK, Balai Pengobatan, Praktik Pengobatan Tradisional, Pelayanan Kesehatan Tradisional, Dukun Bersalin, Praktik Dokter, Klinik/Praktik Dokter Bersama, Praktik Bidan, Bidan di Desa, Apotek, Petugas Lapangan KB, TKBK, Pos KB.
3. Bencana Alam adalah peristiwa atau serangkaian peristiwa yang mengancam dan mengganggu kehidupan/penghidupan masyarakat yang disebabkan oleh faktor alam antara lain berupa gempa bumi, tsunami, gunung

**TECHNICAL NOTES**

1. *Number of Educational Facilities*  
*The number of educational facilities is the number of educational institutions that produce students who graduate and are recognized/validated by the Ministry of Education and Culture as evidenced by certificates/diplomas. Types of Education Facilities: 1. PAUD Post 2. TK/RA/BA 3. SD/MI 4. SMP/MTs 5. SMA/MA 6. SMK 7. Academy/PT Health*
2. *Facilities Health care*  
*facilities such as Hospitals, General Hospitals, Special Hospitals, Health Centers, Sub-Health Centers, UKBM (Community-Based Health Efforts), Village Health Posts (Poskesdes), Maternity Cabins (Poindes), Integrated Service Posts (Posyandu) ), Village Drug Post (POD), UKK Post, Medical Center, Traditional Medicine Practice, Traditional Health Services, Maternity Traditional Medicine, Doctor's Practice, Clinic/Joint Doctor's Practice, Midwife Practice, Village Midwife, Pharmacy, Family Planning Field Officer, TKBK, KB Post.*
3. *Natural Disasters are events or series of events that threaten and disrupt people's lives/livelihoods caused by natural factors, including earthquakes, tsunamis, volcanic eruptions, floods, droughts, hurricanes and landslides resulting*

meletus, banjir, kekeringan, angin topan, dan tanah longsor sehingga mengakibatkan kerugian materi maupun non-materi.

4. Agama

Ajaran yang berasal dari Tuhan atau hasil renungan manusia yang terkandung dalam kitab suci yang turun temurun diwariskan oleh suatu generasi ke generasi dengan tujuan untuk memberi tuntunan dan pedoman hidup bagi manusia agar mencapai kebahagiaan di dunia dan di akhirat

*in material and non-material losses.*

4. Religion

*Teachings originating from God or the result of human contemplation contained in holy books that are passed down from generation to generation with the aim of providing guidance and guidelines for human life in order to achieve happiness in this world and in the hereafter*



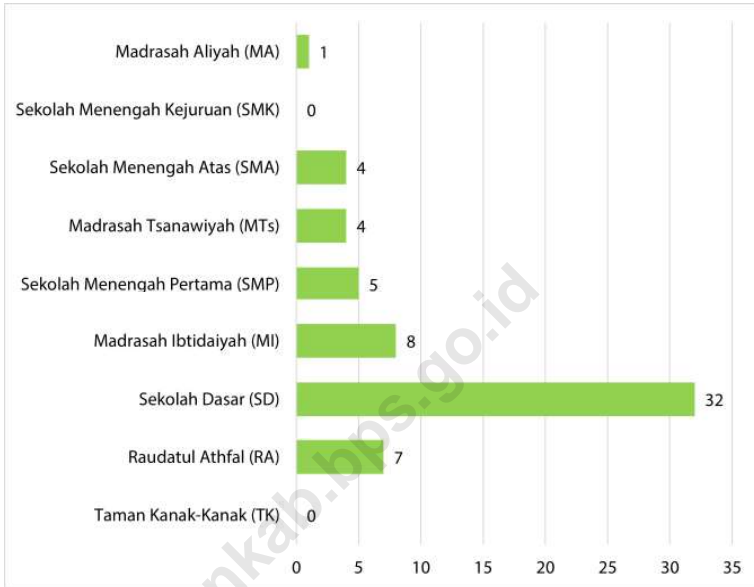
**ULASAN**

Keberhasilan proses pendidikan sangat tergantung oleh tersediannya sarana dan prasarana serta tenaga pengajar yang memadai. Pada tahun 2023 jumlah sekolah dasar (SD) sejumlah 32 dan Madrasah Ibtidaiyah (MI) sebesar 8. Jumlah Sekolah Menengah Pertama (SMP) sebesar 5. Dan jumlah Madrasah Tsanawiyah sebesar 4 Jumlah SMA/SMK/MA 5.

**DESCRIPTION**

*Success of education process is very depends of the existance of education facility and good teaching staff. In 2023 number of elementary school is 32 And the number of Madrasah Ibtidaiyah is 8. Number of Junior high school is 5 and Madrasah Tsanawiyah is 4. Number of Highschool is 5.*

<https://tubankab.bps.go.id>



Catatan/Note: <sup>3</sup> Seluruh Raudatul Athfal (RA) berstatus swasta/All Raudatul Athfal (RA) are private

Sumber/Source: <sup>1</sup> Kementerian Pendidikan, Kebudayaan, Riset, dan Teknologi, Sistem Data Pokok Pendidikan, data semester genap/Ministry of Education, Culture, Research, and Technology, Basic Education Data System, even semester report data

<sup>2</sup> Kementerian Agama, EMIS, data semester genap/Ministry of Religious Affairs, EMIS, genap semester report data

**Gambar** 4.1  
**Figures**

**Jumlah Sekolah Menurut Tingkat Pendidikan di Kecamatan Bancar, 2023**  
**Number of Schools by Educational Level in Bancar district, 2023**

#### 4.1 PENDIDIKAN EDUCATION

**Tabel 4.1.1** Banyaknya Desa<sup>1</sup>/Kelurahan yang Memiliki Fasilitas Sekolah Menurut Tingkat Pendidikan di Kecamatan Bancar, 2021–2023  
**Number of Villages<sup>1</sup>/Kelurahan Having Educational Facilities by Educational Level in Bancar District, 2021–2023**

Tingkat Pendidikan Educational Level	2021 <sup>2</sup>	2022 <sup>3</sup>	2023 <sup>3</sup>
(1)	(2)	(3)	(4)
Sekolah Dasar (SD) Primary School	32	23	22
Madrasah Ibtidaiyah (MI) Madrasah Ibtidaiyah	8	8	10
Sekolah Menengah Pertama (SMP) Junior High School	5	5	5
Madrasah Tsanawiyah (MTs) Madrasah Tsanawiyah (MTs)	4	4	2
Sekolah Menengah Atas (SMA) Senior High School	4	4	3
Sekolah Menengah Kejuruan (SMK) Vocational High School	-	-	-
Madrasah Aliyah (MA) Madrasah Aliyah	1	1	1
Akademi/Perguruan Tinggi Academy/University	-	-	-

Catatan/Note: <sup>1</sup> Desa pada tabel ini termasuk Unit Permukiman Transmigrasi (UPT) yang masih dibina oleh kementerian terkait/  
Villages in this table include Transmigration Settlement Unit which is still fostered by the relevant ministries.

Sumber/Source: <sup>2</sup> Badan Pusat Statistik, Pendataan Potensi Desa (Podes)/BPS-Statistics Indonesia, Village Potential Data Collecting

<sup>3</sup> Pemerintah Desa/Village Government

**Tabel 4.1.2** Jumlah Sekolah Menurut Tingkat Pendidikan di Kecamatan Bancar, 2022/2023 dan 2023/2024  
**Table** Number of Schools by Educational Level in Bancar District, 2022/2023 and 2023/2024

Tingkat Pendidikan Educational Level	Negeri/Public		Swasta/Private		Jumlah/Total	
	2022/2023	2023/2024	2022/2023	2023/2024	2022/2023	2023/2024
(1)	(2)	(3)	(4)	(5)	(6)	(7)
Taman Kanak-Kanak (TK) <sup>1</sup> /Kindergarten <sup>1</sup>	...	...	...	...	...	...
Raudatul Athfal (RA) <sup>2</sup> Raudatul Athfal (RA) <sup>2</sup>	-	-	17	7	17	7
Sekolah Dasar (SD) <sup>1</sup> Elementary Schools <sup>1</sup>	31	29	1	3	32	32
Madrasah Ibtidaiyah (MI) <sup>2</sup> /Madrasah Ibtidaiyah (MI) <sup>2</sup>	-	-	8	8	8	8
Sekolah Menengah Pertama (SMP) <sup>1</sup> /Junior High Schools <sup>1</sup>	3	3	2	2	5	5
Madrasah Tsanawiyah (MTs) <sup>2</sup> /Madrasah Tsanawiyah (MTs) <sup>2</sup>	-	-	4	4	4	4
Sekolah Menengah Atas (SMA) <sup>1</sup> /Senior High Schools <sup>1</sup>	1	1	3	3	4	4
Sekolah Menengah Kejuruan (SMK) <sup>1</sup> Vocational High Schools <sup>1</sup>	-	-	-	-	-	-
Madrasah Aliyah (MA) <sup>2</sup> Madrasah Aliyah (MA) <sup>2</sup>	-	-	1	1	1	1

Catatan/Note: <sup>3</sup> Seluruh Raudatul Athfal (RA) berstatus swasta/All Raudatul Athfal (RA) are private

Sumber/Source: <sup>1</sup> Kementerian Pendidikan, Kebudayaan, Riset, dan Teknologi, Sistem Data Pokok Pendidikan, data semester genap/  
Ministry of Education, Culture, Research, and Technology, Basic Education Data System, even semester report data

<sup>2</sup> Kementerian Agama, EMIS, data semester genap/Ministry of Religious Affairs, EMIS, genap semester report data

**Tabel** 4.1.3  
**Table**

**Jumlah Guru Menurut Tingkat Pendidikan di Kecamatan Bancar, 2022/2023 dan 2023/2024**  
**Number of Teachers by Educational Level in Bancar District, 2022/2023 and 2023/2024**

Tingkat Pendidikan Educational Level	Negeri/Public		Swasta/Private		Jumlah/Total	
	2022/2023	2023/2024	2022/2023	2023/2024	2022/2023	2023/2024
(1)	(2)	(3)	(4)	(5)	(6)	(7)
Taman Kanak-Kanak (TK) <sup>1</sup> /Kindergarten <sup>1</sup>	...	...	...	...	...	...
Raudatul Athfal (RA) <sup>2</sup> Raudatul Athfal (RA) <sup>2</sup>	-	-	24	25	24	25
Sekolah Dasar (SD) <sup>1,3</sup> Elementary Schools <sup>1,3</sup>	260	234	13	27	273	261
Madrasah Ibtidaiyah (MI) <sup>2</sup> /Madrasah Ibtidaiyah (MI) <sup>2</sup>	-	-	106	113	106	113
Sekolah Menengah Pertama (SMP) <sup>1,3</sup> Junior High Schools <sup>1,3</sup>	52	53	19	17	71	70
Madrasah Tsanawiyah (MTs) <sup>2</sup> /Madrasah Tsanawiyah (MTs) <sup>2</sup>	-	-	52	50	52	50
Sekolah Menengah Atas (SMA) <sup>1,3</sup> /Senior High Schools <sup>1,3</sup>	27	29	32	32	59	61
Sekolah Menengah Kejuruan (SMK) <sup>1,3</sup> Vocational High Schools <sup>1,3</sup>	-	-	-	-	-	-
Madrasah Aliyah (MA) <sup>2</sup> Madrasah Aliyah (MA) <sup>2</sup>	-	-	9	10	9	10

Catatan/Note: <sup>3</sup> Jumlah guru termasuk kepala sekolah dan guru/The total of teachers including headmaster and teacher.

Sumber/Source: <sup>1</sup> Kementerian Pendidikan, Kebudayaan, Riset, dan Teknologi, Sistem Data Pokok Pendidikan, data semester genap/Ministry of Education, Culture, Research, and Technology, Basic Education Data System, even semester report data

<sup>2</sup> Kementerian Agama, EMIS, data semester genap/Ministry of Religious Affairs, EMIS, even semester report data

**Tabel 4.1.4** Jumlah Murid Menurut Tingkat Pendidikan di Kecamatan Bancar, 2022/2023 dan 2023/2024  
**Table** Number of Pupils by Educational Level in Bancar District, 2022/2023 and 2023/2024

Tingkat Pendidikan Educational Level	Negeri/Public		Swasta/Private		Jumlah/Total	
	2022/2023	2023/2024	2022/2023	2023/2024	2022/2023	2023/2024
(1)	(2)	(3)	(4)	(5)	(6)	(7)
Taman Kanak-Kanak (TK) <sup>1</sup> /Kindergarten <sup>1</sup>	...	...	...	...	...	...
Raudatul Athfal (RA) <sup>2</sup> Raudatul Athfal (RA) <sup>2</sup>	-	-	216	214	216	214
Sekolah Dasar (SD) <sup>1</sup> Elementary Schools <sup>1</sup>	3.245	3.009	298	372	3.543	3.381
Madrasah Ibtidaiyah (MI) <sup>2</sup> /Madrasah Ibtidaiyah (MI) <sup>2</sup>	-	-	1.197	1.261	1.197	1.261
Sekolah Menengah Pertama (SMP) <sup>1</sup> /Junior High Schools <sup>1</sup>	892	934	306	339	1.198	1.273
Madrasah Tsanawiyah (MTs) <sup>2</sup> /Madrasah Tsanawiyah (MTs) <sup>2</sup>	-	-	465	486	465	486
Sekolah Menengah Atas (SMA) <sup>1</sup> /Senior High Schools <sup>1</sup>	471	470	231	224	702	694
Sekolah Menengah Kejuruan (SMK) <sup>1</sup> Vocational High Schools <sup>1</sup>	-	-	-	-	-	-
Madrasah Aliyah (MA) <sup>2</sup> Madrasah Aliyah (MA) <sup>2</sup>	-	-	189	178	189	178

Catatan/Note: ...

Sumber/Source: <sup>1</sup> Kementerian Pendidikan, Kebudayaan, Riset, dan Teknologi, Sistem Data Pokok Pendidikan, data semester genap/  
 Ministry of Education, Culture, Research, and Technology, Basic Education Data System, even semester report data

<sup>2</sup> Kementerian Agama, EMIS, data semester genap/Ministry of Religious Affairs, EMIS, even semester report data

## 4.2 KESEHATAN HEALTH

**Tabel 4.2.1 Banyaknya Desa<sup>1</sup>/Kelurahan yang Memiliki Sarana Kesehatan Menurut Jenis Sarana Kesehatan di Kecamatan Bancar, 2021–2023**  
**Number of Villages<sup>1</sup>/Kelurahan Health Facilities by Type of Health Facilities in Bancar District, 2021–2023**

Jenis Sarana Kesehatan <i>Type of Health Facilities</i>	2021 <sup>2</sup>	2022 <sup>3</sup>	2023 <sup>3</sup>
(1)	(2)	(3)	(4)
Rumah Sakit <i>Hospital</i>	-	-	-
Rumah Sakit Bersalin <i>Maternity Hospital</i>	-	-	-
Poliklinik/Balai Pengobatan <i>Polyclinic</i>	-	-	-
Puskesmas Rawat Inap <i>Public Health Center with Inpatient Care</i>	1	1	-
Puskesmas Tanpa Rawat Inap <i>Public Health Center without Inpatient Care</i>	1	1	1
Apotek <i>Pharmacy</i>	2	2	3

Catatan/Note: <sup>1</sup>Desa pada tabel ini termasuk Unit Permukiman Transmigrasi (UPT) yang masih dibina oleh kementerian terkait/  
*Villages in this table include Transmigration Settlement Unit which is still fostered by the relevant ministries.*

Sumber/Source: <sup>2</sup>Badan Pusat Statistik, Pendataan Potensi Desa (Podes)/BPS-Statistics Indonesia, Village Potential Data Collecting

<sup>3</sup>Pemerintah Desa/ Village Government

### 4.3 PERUMAHAN DAN LINGKUNGAN HOUSING AND ENVIRONMENT

**Tabel 4.3.1** Banyaknya Desa<sup>1</sup>/Kelurahan Menurut Sumber Air Minum Sebagian Besar Keluarga di Kecamatan Bancar, 2021–2023  
**Number of Villages<sup>1</sup>/Kelurahan by Drinking Water Source of Majority Family in Bancar District, 2021–2023**

Sumber Air Minum Source of Drinking Water	2021 <sup>2</sup>	2022 <sup>3</sup>	2023 <sup>3</sup>
(1)	(2)	(3)	(4)
Air Kemasan Bermerk/ <i>Branded Bottled Water</i>	-	-	-
Air Isi Ulang/ <i>Refil Water</i>	21	21	24
Leding Dengan Meteran/ <i>Metered Piped Water</i>	3	3	-
Leding Tanpa Meteran/ <i>Non Metered Piped Water</i>	-	-	-
Sumur Bor atau Pompa/ <i>Artesian Well or Pumped Water</i>	-	-	-
Sumur/ <i>Well</i>	-	-	-
Mata Air/ <i>Spring</i>	-	-	-
Sungai/Danau/Kolam/ Waduk/Situ/ Embung/Bendungan/ <i>River/Lake/Pond/ Reservoir/Dam</i>	-	-	-
Air Hujan/ <i>Rainwater</i>	-	-	-
Lainnya/ <i>Others</i>	-	-	-

Catatan/Note: <sup>1</sup> Desa pada tabel ini termasuk Unit Permukiman Transmigrasi (UPT) yang masih dibina oleh kementerian terkait/  
*Villages in this table include Transmigration Settlement Unit which is still fostered by the relevant ministries.*

Sumber/Source: <sup>2</sup>Badan Pusat Statistik, Pendataan Potensi Desa (Podes)/BPS-Statistics Indonesia, *Village Potential Data Collecting*

<sup>3</sup>Pemerintah Desa/ *Village Government*



**Tabel** 4.3.2  
**Table**

**Banyaknya Keluarga Menurut Desa/Kelurahan dan Jenis Pengguna Listrik di Kecamatan Bancar, 2023**  
**Number of Family by Villages/Kelurahan and Type of Electricity Consumer in Bancar District, 2023**

Desa/Kelurahan Village/Kelurahan	Pengguna Listrik Electricity Consumer			Bukan Pengguna Listrik Not Electricity Consumer
	PLN State Electricity Company	Non-PLN Non-State Electricity Company	Jumlah Total	
(1)	(2)	(3)	(4)	(5)
Jatisari	314	-	314	-
Kayen	711	-	711	-
Sukoharjo	883	-	883	-
Sidomulyo	624	-	624	-
Cingklung	324	-	324	-
Margosuko	994	-	994	-
Ngampelrejo	937	-	937	-
Pugoh	718	-	718	-
Karangrejo	1.053	-	1.053	-
Sumberan	659	-	659	-
Siding	943	-	943	-
Tengger Kulon	852	-	852	-
Ngujuran	1.547	-	1.547	-
Tlogoagung	1.330	-	1.330	-
Latsari	1.331	-	1.331	-
Sukolilo	911	-	911	-
Bulujowo	1.838	-	1.838	-
Bulumeduro	367	-	367	-
Banjarejo	1.674	-	1.674	-
Tergambang	704	-	704	-
Sembungin	1.216	-	1.216	-
Boncong	496	-	496	-
Bogorejo	574	-	574	-
Bancar	785	-	785	-
<b>Bancar</b>	<b>21.785</b>	<b>-</b>	<b>21.785</b>	<b>-</b>

Catatan/Note: ...

Sumber/Source: Pemerintah Desa/ Village Government

**Tabel 4.3.3** **Banyaknya Desa<sup>1</sup>/Kelurahan Menurut Sumber Penerangan Jalan Utama Desa/Kelurahan di Kecamatan Bancar, 2021–2023**  
**Number of Villages<sup>1</sup>/Kelurahan by Source of Villages/Kelurahan's Main Street Illumination in Bancar District, 2021–2023**

Sumber Penerangan Jalan Utama Source of Main Street Illumination	2021 <sup>2</sup>	2022 <sup>3</sup>	2023 <sup>3</sup>
(1)	(2)	(3)	(4)
Listrik Pemerintah/ <i>State Electricity</i>	8	8	24
Listrik Non-Pemerintah/ <i>Non-State Electricity</i>	16	16	-
Non Listrik/ <i>Non-Electric</i>	-	-	-

Catatan/Note: <sup>1</sup> Desa pada tabel ini termasuk Unit Permukiman Transmigrasi (UPT) yang masih dibina oleh kementerian terkait/  
*Villages in this table include Transmigration Settlement Unit which is still fostered by the relevant ministries.*

Sumber/Source: <sup>2</sup> Badan Pusat Statistik, Pendataan Potensi Desa (Podes)/BPS-Statistics Indonesia, Village Potential Data Collecting  
<sup>3</sup> Pemerintah Desa/ Village Government

**Tabel**  
**Table** 4.3.4

**Banyaknya Desa<sup>1</sup>/Kelurahan Menurut Penggunaan Fasilitas Tempat Buang Air Besar Sebagian Besar Keluarga di Kecamatan Bancar, 2021–2023**  
**Number of Villages<sup>1</sup>/Kelurahan by Toilet Facility Used by Majority Family in Bancar District, 2021–2023**

<b>Fasilitas Tempat Buang Air Besar Toilet Facility</b>	<b>2021<sup>2</sup></b>	<b>2022<sup>3</sup></b>	<b>2023<sup>3</sup></b>
(1)	(2)	(3)	(4)
<b>Jamban/Toilet</b>			
Sendiri/Private	24	24	24
Bersama/Shared	-	-	-
Umum/Public	-	-	-
<b>Bukan Jamban/Non-Toilet</b>	-	-	-
<b>Jumlah/Total</b>	<b>24</b>	<b>24</b>	<b>24</b>

Catatan/Note: <sup>1</sup>Desa pada tabel ini termasuk Unit Permukiman Transmigrasi (UPT) yang masih dibina oleh kementerian terkait/  
*Villages in this table include Transmigration Settlement Unit which is still fostered by the relevant ministries.*

Sumber/Source: <sup>2</sup>Badan Pusat Statistik, Pendataan Potensi Desa (Podes)/BPS-Statistics Indonesia, Village Potential Data Collecting

<sup>3</sup>Pemerintah Desa/Village Government

**Tabel**  
**Table** 4.3.5

**Banyaknya Desa/Kelurahan Menurut Jenis Bahan Bakar untuk Memasak yang Digunakan Sebagian Besar Keluarga di Kecamatan Bancar, 2023**  
**Number of Villages/Kelurahan by Type of Cooking Fuel Used by Majority Family in Bancar District, 2023**

<b>Jenis Bahan Bakar untuk Memasak</b> <b>Type of Cooking Fuel</b>	<b>2023</b>
(1)	(2)
Listrik/ <i>Electric</i>	-
Elpiji 5,5 kg/ <i>Blue Gas 5.5 kg-LPG</i>	-
Elpiji 12 kg/ <i>12 kg-LPG</i>	-
Elpiji 3 kg/ <i>3 kg-LPG</i>	24
Gas Kota/ <i>City Gas</i>	-
Biogas/ <i>Biogas</i>	-
Minyak Tanah/ <i>Kerosene</i>	-
Briket/ <i>Briquettes</i>	-
Arang/ <i>Charcoal</i>	-
Kayu Bakar/ <i>Firewood</i>	-
Lainnya/ <i>Others</i>	-
<b>Jumlah/Total</b>	<b>24</b>

Catatan/Note: ...

Sumber/Source: Pemerintah Desa/Village Government

#### 4.4 AGAMA DAN SOSIAL LAINNYA RELIGION AND OTHER SOCIAL AFFAIRS

**Tabel 4.4.1** Jumlah Tempat Peribadatan Menurut Desa/Kelurahan di Kecamatan Bancar, 2023  
**Table** *Number of Worship Places by Villages/Kelurahan in Bancar District, 2023*

Desa/Kelurahan <i>Village/Kelurahan</i>	Masjid <i>Mosque</i>	Mushola <i>Pray Room</i>	Gereja Protestan <i>Protestant Church</i>	Gereja Katholik <i>Catholic Church</i>	Pura <i>Temple</i>	Vihara
(1)	(2)	(3)	(4)	(5)	(6)	(7)
Jatisari	2	7	-	-	-	-
Kayen	2	16	-	-	-	-
Sukoharjo	4	21	-	-	-	-
Sidomulyo	2	20	-	-	-	-
Cingklung	1	9	-	-	-	-
Margosuko	4	21	-	-	-	-
Ngampelrejo	3	16	-	-	-	-
Pugoh	3	15	-	-	-	-
Karangrejo	3	15	-	-	-	-
Sumberan	2	17	-	-	-	-
Siding	2	17	-	-	-	-
Tengger Kulon	2	17	-	-	-	-
Ngujuran	5	20	-	-	-	-
Tlogoagung	6	36	-	-	-	-
Latsari	4	29	-	-	-	-
Sukolilo	3	13	-	-	-	-
Bulujowo	3	32	-	-	-	-
Bulumeduro	2	10	-	-	-	-
Banjarejo	7	18	1	-	-	-
Tergambang	2	15	-	-	-	-
Sembungin	3	24	-	-	-	-
Boncong	1	6	-	-	-	-
Bogorejo	3	10	-	-	-	-
Bancar	1	14	-	-	-	-
<b>Bancar</b>	<b>70</b>	<b>418</b>	<b>1</b>	<b>-</b>	<b>-</b>	<b>-</b>

Catatan/Note: ...

Sumber/Source: Pemerintah Desa/ Village Government

**Tabel**  
**Table** 4.4.2

**Banyaknya Kejadian Bencana Alam Menurut Desa/  
Kelurahan dan Jenis Bencana Alam di Kecamatan Bancar,  
2023**  
*Number of Natural Disaster Events by Villages/Kelurahan  
and Type of Natural Disaster in Bancar District, 2023*

Desa/Kelurahan <i>Village/Kelurahan</i>	Gempa Bumi <i>Earthquake</i>	Tsunami <i>Tsunami</i>	Gunung Meletus <i>Volcanic Eruption</i>	Tanah Longsor <i>Landslide</i>
(1)	(2)	(3)	(4)	(5)
Binangun	-	-	-	-
Saringembat	-	-	-	-
Kedungjambe	-	-	-	-
Tunggulrejo	-	-	-	-
Tanjungrejo	-	-	-	-
Lajo Kidul	-	-	-	-
Tanggir	-	-	-	-
Mergosari	-	-	-	-
Mulyorejo	-	-	-	-
Tingkis	-	-	-	-
Mulyoagung	-	-	-	-
Lajo Lor	-	-	-	-
<b>Bancar</b>	-	-	-	-

Lanjutan Tabel/*Continued Table* 4.4.2

<b>Desa/Kelurahan Village/Kelurahan</b>	<b>Banjir Floods</b>	<b>Banjir Bandang Flash Floods</b>	<b>Kekeringan Drought</b>	<b>Kebakaran Hutan dan Lahan Forest and Land Fires</b>
(1)	(6)	(7)	(8)	(9)
Binangun	-	-	-	-
Saringembat	-	-	-	-
Kedungjambe	-	-	-	-
Tunggulrejo	-	-	-	-
Tanjungrejo	-	-	-	-
Lajo Kidul	-	-	-	-
Tanggir	-	-	-	-
Mergosari	-	-	-	-
Mulyorejo	-	-	-	-
Tingkis	-	-	-	-
Mulyoagung	-	-	-	-
Lajo Lor	-	-	-	-
<b>Bancar</b>	-	-	-	-

Lanjutan Tabel/*Continued Table* 4.4.2

<b>Desa/Kelurahan Village/Kelurahan</b>	<b>Angin Puyuh/ Puting Beliung/ Topan Tornado/Typhoon</b>	<b>Gelombang Pasang Tidal Wave</b>	<b>Abrasi Abrasion</b>
(1)	(10)	(11)	(12)
Binangun	-	-	-
Saringembat	-	-	-
Kedungjambe	-	-	-
Tunggulrejo	-	-	-
Tanjungrejo	-	-	-
Lajo Kidul	-	-	-
Tanggir	-	-	-
Mergosari	-	-	-
Mulyorejo	-	-	-
Tingkis	-	-	-
Mulyoagung	-	-	-
Lajo Lor	-	-	-
<b>Bancar</b>	-	-	-

Catatan/*Note*: ...Sumber/*Source*: Pemerintah Desa/*Village Government*



**Tabel** 4.4.3  
**Table**

**Banyaknya Korban Jiwa Akibat Bencana Alam Menurut Desa/Kelurahan dan Jenis Bencana Alam di Kecamatan Bancar, 2023**  
*Number of Fatalities Due to Natural Disasters by Villages/  
Kelurahan and Type of Natural Disaster in Bancar District,  
2023*

Desa/Kelurahan <i>Village/Kelurahan</i>	Gempa Bumi <i>Earthquake</i>	Tsunami <i>Tsunami</i>	Gunung Meletus <i>Volcanic Eruption</i>	Tanah Longsor <i>Landslide</i>
(1)	(2)	(3)	(4)	(5)
Binangun	-	-	-	-
Saringambat	-	-	-	-
Kedungjambe	-	-	-	-
Tunggulrejo	-	-	-	-
Tanjungrejo	-	-	-	-
Lajo Kidul	-	-	-	-
Tanggir	-	-	-	-
Mergosari	-	-	-	-
Mulyorejo	-	-	-	-
Tingkis	-	-	-	-
Mulyoagung	-	-	-	-
Lajo Lor	-	-	-	-
<b>Bancar</b>	-	-	-	-

Lanjutan Tabel/*Continued Table 4.4.3*

<b>Desa/Kelurahan Village/Kelurahan</b>	<b>Banjir Floods</b>	<b>Banjir Bandang Flash Floods</b>	<b>Kekeringan Drought</b>	<b>Kebakaran Hutan dan Lahan Forest and Land Fires</b>
(1)	(6)	(7)	(8)	(9)
Binangun	-	-	-	-
Saringembat	-	-	-	-
Kedungjambe	-	-	-	-
Tunggulrejo	-	-	-	-
Tanjungrejo	-	-	-	-
Lajo Kidul	-	-	-	-
Tanggir	-	-	-	-
Mergosari	-	-	-	-
Mulyorejo	-	-	-	-
Tingkis	-	-	-	-
Mulyoagung	-	-	-	-
Lajo Lor	-	-	-	-
<b>Bancar</b>	-	-	-	-

Lanjutan Tabel/*Continued Table* 4.4.3

<b>Desa/Kelurahan Village/Kelurahan</b>	<b>Angin Puyuh/ Puting Beliung/ Topan Tornado/Typhoon</b>	<b>Gelombang Pasang Tidal Wave</b>	<b>Abrasi Abrasion</b>
(1)	(10)	(11)	(12)
Binangun	-	-	-
Saringembat	-	-	-
Kedungjambe	-	-	-
Tunggulrejo	-	-	-
Tanjungrejo	-	-	-
Lajo Kidul	-	-	-
Tanggir	-	-	-
Mergosari	-	-	-
Mulyorejo	-	-	-
Tingkis	-	-	-
Mulyoagung	-	-	-
Lajo Lor	-	-	-
<b>Bancar</b>	-	-	-

Catatan/Note: ...

Sumber/Source: Pemerintah Desa/Village Government

**Tabel**  
**Table** 4.4.4

**Banyaknya Desa/Kelurahan yang Memiliki Kelompok Kegiatan Olahraga Menurut Jenis Olahraga dan Ketersediaan Fasilitas/Lapangan Olahraga di Kecamatan Bancar, 2023**  
**Number of Villages/Kelurahan Having Sport Activities Groups by Type of Sport and Availability of Sport Facilities/Fields in Bancar District, 2023**

Jenis Olahraga <i>Type of Sport</i>	Kondisi Fasilitas/Lapangan Olahraga <i>Condition of Sport Facilities/Fields</i>			Tidak Ada Fasilitas/ Lapangan Olahraga <i>No Sport Facilities/ Fields</i>
	Baik	Rusak Sedang	Rusak Parah	
(1)	(2)	(3)	(4)	(5)
Sepak Bola/ <i>Soccer</i>	22	1	-	1
Bola Voli/ <i>Volley Ball</i>	22	1	-	1
Bulu Tangkis/ <i>Badminton</i>	22	1	-	1
Bola Basket/ <i>Basket Ball</i>	22	1	-	1
Tenis Lapangan/ <i>Court Tennis</i>	22	1	-	1
Tenis Meja/ <i>Table Tennis</i>	22	1	-	1
Futsal	22	1	-	1
Renang/ <i>Swimming</i>	22	1	-	1
Bela Diri/ <i>Martial Arts</i>	22	1	-	1
Bilyard/ <i>Billiards</i>	22	1	-	1
Fitnes, Aerobik, dll/ <i>Fitness, Aerobics, etc</i>	22	1	-	1
Lainnya/ <i>Others</i>	22	1	-	1

Catatan/Note: ...

Sumber/Source: Pemerintah Desa/Village Government

## Produksi Tanaman Sayuran Berdasarkan Jenis Tanaman di Kecamatan Bancar Tahun 2023

*Production of Seasonal Vegetables by Kind of Plants in Bancar District, 2023*

Bawang Merah

17.764  
kuintal



Cabai Besar

2 kuintal



Cabai Keriting

1.596  
kuintal



Cabai Rawit

17.764  
kuintal





**PENJELASAN TEKNIS**

1. Tanaman sayuran dan buah-buahan semusim adalah tanaman sumber vitamin, garam mineral dan lain-lain yang dikonsumsi dari bagian tanaman yang berupa daun, bunga, buah, dan umbinya, yang berumur kurang dari satu tahun. Tanaman buah-buahan semusim adalah tanaman sumber vitamin, garam mineral, dan lain-lain yang dikonsumsi dari bagian tanaman yang berupa buah, berumur kurang dari satu tahun, tidak berbentuk pohon/rumpun tetapi menjalar dan berbatang lunak.
2. Tanaman buah-buahan dan sayuran tahunan  
Tanaman buah-buahan tahunan adalah tanaman sumber vitamin, garam mineral, dan lain-lain yang dikonsumsi dari bagian tanaman yang berupa buah dan merupakan tanaman tahunan. Tanaman sayuran tahunan adalah tanaman sumber vitamin, garam mineral, dan lain-lain yang dikonsumsi dari bagian tanaman yang berupa daun dan atau buah yang berumur lebih dari satu tahun.
3. Tanaman hias adalah tanaman yang mempunyai nilai keindahan baik bentuk, warna daun, tajuk maupun bunganya, sering digunakan untuk penghias pekarangan dan lain sebagainya.

**TECHNICAL NOTES**

1. *Seasonal vegetable and fruit plants*  
*Seasonal vegetable plants are plants which are the sources of vitamin, mineral salt, etc, consumed from the part of the plant in the form of leaf, flower, fruit, and root with the age of less than one year. Seasonal fruit plants are plants which are the sources of vitamin, mineral salt, etc, consumed from the part of the plant in the form of fruits. These plants are creeps with the age of less than one year.*
2. *Annual fruit and vegetable plants*  
*Annual fruit plants are plants which are the sources of vitamin, contained mineral salt, etc, consumed from the part of plant in the form of fruit and more than one year of age. Annual vegetable plants are plants which are the sources of vitamin, contained mineral salt, etc, consumed from the part of the plant in the form of vegetable and more than one year of age.*
3. *Ornamental plants are plants which have a beauty value, either in shape, colour of leaf or crown of flower, and they are often used as a yard decorator.*

**ULASAN**

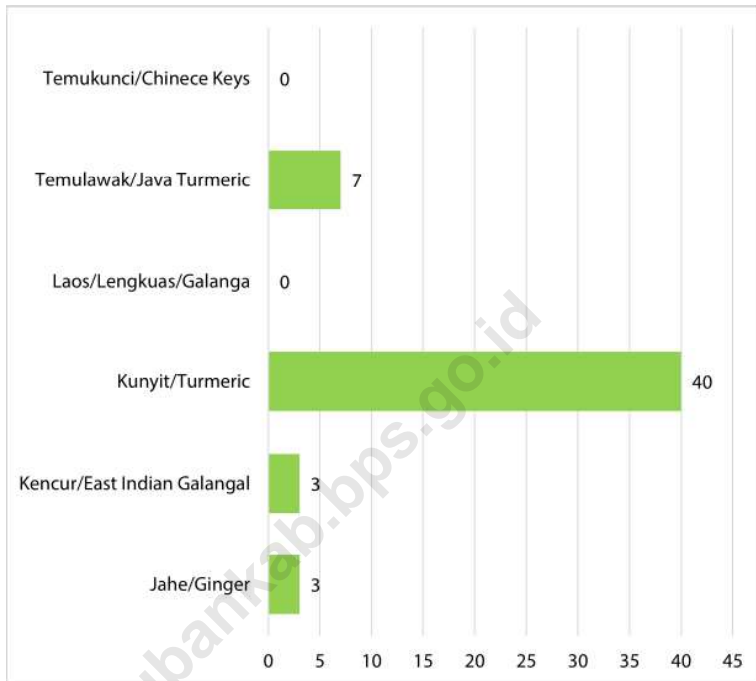
Data tanaman sayuran dalam publikasi ini meliputi bawang merah, bawang daun, tomat, cabe besar, dll.

**DESCRIPTION**

*Crop vegetable data in this publication cover shallot, spring onion, tomato, eggplant, cucumber, longbeans, big chili, etc.*

<https://tubankab.bps.go.id>





Catatan/Note: ...

Sumber/Source: Badan Pusat Statistik, Statistik Pertanian Hortikultura SPH-TBF/BPS-Statistics Indonesia, Agricultural Statistic for Horticulture SPH-TBF

**Gambar**  
**Figures**

**5.1**

**Produksi Tanaman Biofarmaka Menurut Jenis Tanaman di Kecamatan Bancar (kg), 2023**

**Production of Medicinal Plants by Kind of Plant in Bancar District (kg), 2023**

**Tabel**  
**Table** 5.1

**Luas Panen Tanaman Sayuran dan Buah-buahan Semusim Menurut Jenis Tanaman di Kecamatan Bancar (ha), 2020–2023**  
**Harvested Area of Seasonal Vegetables and Fruits by Kind of Plant in Bancar District (ha), 2020–2023**

Jenis Tanaman Kind of Plants	2020	2021	2022	2023
(1)	(2)	(3)	(4)	(5)
<b>Sayuran/Vegetables:</b>				
Bawang Merah/ <i>Shallots</i>	5	6	9	29
Cabai Besar/TW/Teropong <i>Chili/Big Chili</i>	139	-	4	1
Cabai Keiting <i>Curly Chili</i>	-	111	24	26
Cabai Rawit <i>Chili/Cayenne Pepper</i>	6.423	4.072	3.762	544
Kentang/ <i>Potato</i>	-	-	-	-
Kubis/ <i>Cabbage</i>	-	-	-	-
Tomat/ <i>Tomato</i>	1	-	4	16
Bawang Putih/ <i>Garlic</i>	-	-	-	-
Terung	4	4	5	13
<b>Buah–buahan/Fruits:</b>				
Melon/ <i>Melon</i>	13	11	-	-
Semangka/ <i>Watermelon</i>	64	51	-	-

Catatan/Note: ...

Sumber/Source: Badan Pusat Statistik, Statistik Pertanian Hortikultura SPH-SBS/BPS-Statistics Indonesia, *Agricultural Statistic for Horticulture SPH-SBS*

**Tabel** 5.2  
**Table**

**Produksi Tanaman Sayuran dan Buah-buahan Semusim Menurut Jenis Tanaman di Kecamatan Bancar (kuintal), 2020–2023**

*Production of Seasonal Vegetables and Fruits by Kind of Plant in Bancar District (quintal), 2020–2023*

Jenis Tanaman <i>Kind of Plants</i>	2020	2021	2022	2023
(1)	(2)	(3)	(4)	(5)
<b>Sayuran/Vegetables:</b>				
Bawang Merah/ <i>Shallots</i>	300	330	83.899	17.764
Cabai Besar/TW/Teropong <i>Chili/Big Chili</i>	7.350	-	190	2
Cabai Keiting <i>Curly Chili</i>	-	8684	628	1.596
Cabai Rawit <i>Chili/Cayenne Pepper</i>	606.268	272.760	83.899	17.764
Kentang/ <i>Potato</i>	-	-	-	-
Kubis/ <i>Cabbage</i>	-	-	-	-
Tomat/ <i>Tomato</i>	90	-	130	457
Bawang Putih/ <i>Garlic</i>	-	-	-	-
Terung	655	260	450	1.536
<b>Buah–buahan/Fruits:</b>				
Melon/ <i>Melon</i>	6.250	2.160	-	-
Semangka/ <i>Watermelon</i>	16.620	10.185	-	-

Catatan/Note: ...

Sumber/Source: Badan Pusat Statistik, Statistik Pertanian Hortikultura SPH-SBS/BPS-Statistics Indonesia, *Agricultural Statistic for Horticulture SPH-SBS*

**Tabel 5.3** Luas Panen Tanaman Biofarmaka Menurut Jenis Tanaman di Kecamatan Bancar (m<sup>2</sup>), 2020–2023  
**Table** *Harvested Area of Medicinal Plants by Kind of Plant in Bancar District (m<sup>2</sup>), 2020–2023*

Jenis Tanaman Kind of Plants	2020	2021	2022	2023
(1)	(2)	(3)	(4)	(5)
<i>Jahe/Ginger</i>	7	7	4	2
<i>Kencur/East Indian Galangal</i>	4	7	3	3
<i>Kunyit/Turmeric</i>	4	4	14	15
<i>Laos/Lengkuas/Galanga</i>	3	2	2	-
<i>Temulawak/Java Turmeric</i>	2	-	1	3
<i>Temukunci/Chinese Keys</i>	4	5	-	-

Catatan/Note: ...

Sumber/Source: Badan Pusat Statistik, Statistik Pertanian Hortikultura SPH-TBF/BPS-Statistics Indonesia, Agricultural Statistic for Horticulture SPH-TBF

**Tabel**  
**Table** 5.4

**Produksi Tanaman Biofarmaka Menurut Jenis Tanaman di  
Kecamatan Bancar (kg), 2020–2023**  
*Production of Medicinal Plants by Kind of Plant in Bancar  
District (kg), 2020–2023*

Jenis Tanaman Kind of Plants	2020	2021	2022	2023
(1)	(2)	(3)	(4)	(5)
<i>Jahe/Ginger</i>	14	16	7	3
<i>Kencur/East Indian Galangal</i>	13	21	6	3
<i>Kunyit/Turmeric</i>	7	5	26	40
<i>Laos/Lengkuas/Galanga</i>	4	6	3	-
Temulawak/Java Turmeric	-	-	2	7
Temukunci/Chinese Keys	9	9	-	-

Catatan/Note: ...

Sumber/Source: Badan Pusat Statistik, Statistik Pertanian Hortikultura SPH-TBF/BPS-Statistics Indonesia, Agricultural Statistic for Horticulture SPH-TBF

**Tabel**  
**Table** 5.5

**Luas Panen Tanaman Hias Menurut Jenis Tanaman di  
Kecamatan Bancar (m<sup>2</sup>), 2020–2023**  
*Harvested Area of Ornamental Plants by Kind of Plant in  
Bancar District (m<sup>2</sup>), 2020–2023*

Jenis Tanaman <i>Kind of Plants</i>	2020	2021	2022	2023
(1)	(2)	(3)	(4)	(5)
<i>Anggrek/Orchid</i>	-	-	-	-
<i>Krisan/Chrysantemum</i>	-	-	-	-
<i>Mawar/Rose</i>	3	4	4	7
<i>Sedap Malam/Tuberose</i>	13	-	-	-
<i>Melati/Jasmine</i>	18	18	14	-
<i>Palem/Palm</i>	19	5	2	-

Catatan/Note: ...

Sumber/Source: Badan Pusat Statistik, Statistik Pertanian Hortikultura SPH-TH/BPS-Statistics Indonesia, *Agricultural Statistik for Horticulture SPH-TH*

**Tabel** 5.6  
**Table**

**Produksi Tanaman Hias Menurut Jenis Tanaman di  
Kecamatan Bancar (tangkai), 2020–2023**  
*Production of Ornamental Plants by Kind of Plant n Bancar  
District (stalks), 2020–2023*

Jenis Tanaman <i>Kind of Plants</i>	2020	2021	2022	2023
(1)	(2)	(3)	(4)	(5)
<i>Anggrek/Orchid</i>	-	-	-	-
<i>Krisan/Chrysantemum</i>	-	-	-	-
<i>Mawar/Rose</i>	20	23	18	135
<i>Sedap Malam/Tuberose</i>	13	-	-	-
<i>Melati/Jasmine</i>	66	38	10	-
<i>Palem/Palm</i>	57	5	2	-

Catatan/Note: ...

Sumber/Source: Badan Pusat Statistik, Statistik Pertanian Hortikultura SPH-TH/BPS-Statistics Indonesia, *Agricultural Statistik for Horticulture SPH-TH*

**Tabel**  
**Table** 5.7

**Produksi Buah-Buahan dan Sayuran Tahunan Menurut Jenis Tanaman di Kecamatan Bancar (kuintal), 2020–2023**  
**Production of Annual Fruits and Vegetables by Kind of Plant in Bancar District (quintal), 2020–2023**

Jenis Tanaman <i>Kind of Plants</i>	2020	2021	2022	2023
(1)	(2)	(3)	(4)	(5)
<b>Buah–Buahan/Fruits:</b>				
<i>Mangga/Mango</i>	-	-	84.136	83.023
<i>Durian/Durian</i>	-	-	-	-
<i>Jeruk Siam/Kepron/Orange/Tangerine</i>	-	-	18.633	9.198
<i>Pisang/Banana</i>	-	-	14.289	690
<i>Pepaya/Papaya</i>	-	-	437	219
<i>Salak/Snakefruit</i>	-	-	-	-
<i>Belimbing/Star Fruit</i>	-	-	94	195
<i>Sawo/Sapodilla</i>	-	-	52	11
<b>Sayuran/Vegetables:</b>				
<i>Petai</i>	-	-	-	-
<i>Melinjo</i>	-	-	-	-

Catatan/Note: ...

Sumber/Source: Badan Pusat Statistik, Statistik Pertanian Hortikultura SPH–BST/BPS–Statistics Indonesia, Agricultural Statistic for Horticulture SPH–BST



**Jumlah Desa Prasarana Transportasi Antar  
desa/kelurahan Serta Jenis Sinyal Internet Telepon  
Seluler Menurut Desa/Kelurahan di Kecamatan Bancar,  
2023**

*Number of Village that Inter-Villages/Kelurahan  
Transportation Infrastructure and Kind of Signal Internet  
Cellucer Facilities by Villages/Kelurahan in Bancar District,  
2023*



**Prasarana Transportasi  
24 Desa Aspal**

**Jenis Signal Internet  
24 Desa 5G/4G/LTE**



**PENJELASAN TEKNIS**

1. Hotel adalah bangunan berkamar banyak yang disewakan sebagai tempat untuk menginap dan tempat makan orang yang sedang dalam perjalanan; bentuk akomodasi yang dikelola secara komersial, disediakan bagi setiap orang untuk memperoleh pelayanan, penginapan, makan dan minum.

**TECHNICAL NOTES**

1. *Hotel is a multi-room building rented out as a place to stay and a place to eat for people who are traveling; a form of commercially managed accommodation, provided for everyone to obtain services, lodging, eating and drinking.*

<https://tubankab.bps.go.id>

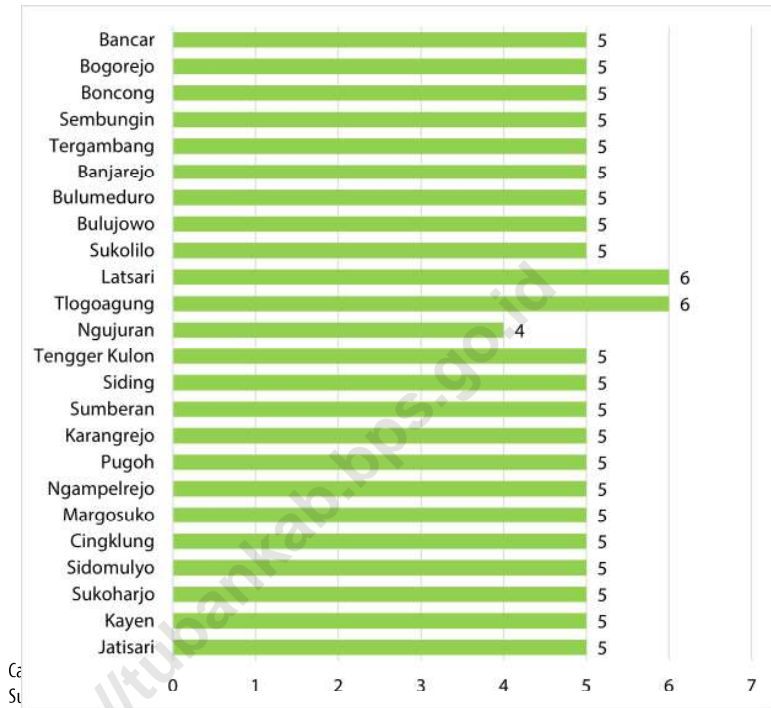
**ULASAN**

**DESCRIPTION**

Tidak terdapat akomodasi hotel, dan terdapat 1 penginapan di Kecamatan Bancar.

*There is no hotel accomodation, and 1 Inn in Bancar district.*

<https://tubankab.bps.go.id>



**Gambar 6.1**  
**Figures**

**Jumlah Operator Layanan Komunikasi Telepon Seluler Menurut Desa/Kelurahan di Kecamatan Bancar, 2023**  
***Number of Cellular Phone Communication Service Operators by Villages/Kelurahan in Bancar District, 2023***

## 6.1 PARIWISATA TOURISM

**Tabel 6.1.1** Jumlah Sarana Akomodasi Menurut Desa/Kelurahan dan Jenis Akomodasi di Kecamatan Bancar, 2023  
**Table** *Number of Accomodation Facilities by Villages/Kelurahan and Type of Accomodation in Bancar District, 2023*

Desa/Kelurahan <i>Village/Kelurahan</i>	Hotel	Penginapan <i>Inn</i>
(1)	(2)	(3)
Jatisari	-	-
Kayen	-	-
Sukoharjo	-	-
Sidomulyo	-	-
Cingklung	-	-
Margosuko	-	-
Ngampelrejo	-	-
Pugoh	-	-
Karangrejo	-	-
Sumberan	-	-
Siding	-	-
Tengger Kulon	-	-
Ngujuran	-	-
Tlogoagung	-	-
Latsari	-	-
Sukolilo	-	1
Bulujowo	-	-
Bulumeduro	-	-
Banjarejo	-	-
Tergambang	-	-
Sembungin	-	-
Boncong	-	-
Bogorejo	-	-
Bancar	-	-
<b>Bancar</b>	<b>-</b>	<b>1</b>

**6.2 TRANSPORTASI DAN KOMUNIKASI**  
**TRANSPORTATION AND COMMUNICATION**

**Tabel 6.2.1** Prasarana dan Sarana Transportasi Antardesa/Kelurahan Menurut Desa/Kelurahan di Kecamatan Bancar, 2023  
**Table** *Inter-Villages/Kelurahan Transportation Infrastructure and Facilities by Villages/Kelurahan in Bancar District, 2023*

<b>Desa/Kelurahan</b> <i>Village/Kelurahan</i>	<b>Jenis Prasarana Transportasi</b> <i>Type of Transportation Infrastructure</i>	<b>Keberadaan Angkutan Umum</b> <i>Availability of Public Transportation</i>
(1)	(2)	(3)
Jatisari	Darat	Ada, tanpa trayek tetap
Kayen	Darat	Ada, dengan trayek tetap
Sukoharjo	Darat	Ada, tanpa trayek tetap
Sidomulyo	Darat	Ada, tanpa trayek tetap
Cingklung	Darat	Ada, tanpa trayek tetap
Margosuko	Darat	Ada, dengan trayek tetap
Ngampelrejo	Darat	Ada, tanpa trayek tetap
Pugoh	Darat	Ada, dengan trayek tetap
Karangrejo	Darat	Ada, tanpa trayek tetap
Sumberan	Darat	Ada, tanpa trayek tetap
Siding	Darat	Ada, tanpa trayek tetap
Tengger Kulon	Darat	Ada, tanpa trayek tetap
Ngujuran	Darat	Ada, tanpa trayek tetap
Tlogoagung	Darat	Ada, tanpa trayek tetap
Latsari	Darat	Ada, dengan trayek tetap
Sukolilo	Darat	Ada, dengan trayek tetap
Bulujowo	Darat	Ada, dengan trayek tetap
Bulumeduro	Darat	Ada, dengan trayek tetap
Banjarejo	Darat	Ada, dengan trayek tetap
Tergambang	Darat	Ada, tanpa trayek tetap
Sembungin	Darat	Tidak ada angkutan umum
Boncong	Darat	Ada, dengan trayek tetap
Bogorejo	Darat	Ada, dengan trayek tetap
Bancar	Darat	Ada, dengan trayek tetap

Catatan/Note: Isian kolom (2): "Darat", "Air", "Darat dan Air", "Udara"

Isian Kolom (3): "Ada, dengan trayek tetap", "Ada, tanpa trayek tetap", "Tidak ada angkutan umum"

Sumber/Source: Pemerintah Desa/Village Government

Lanjutan Tabel/Continued Table 6.2.1

<b>Desa/Kelurahan Village/Kelurahan</b>	<b>Jenis Permukaan Jalan Darat Terluas Type of The Widest Road Surface</b>	<b>Dapat Dilalui Kendaraan Bermotor Roda 4 atau Lebih Passable by Vehicle with 4 or more Wheels</b>
(1)	(4)	(5)
Jatisari	Aspal/beton	Sepanjang tahun
Kayen	Aspal/beton	Sepanjang tahun
Sukoharjo	Aspal/beton	Sepanjang tahun
Sidomulyo	Aspal/beton	Sepanjang tahun
Cingklung	Aspal/beton	Sepanjang tahun
Margosuko	Aspal/beton	Sepanjang tahun
Ngampelrejo	Aspal/beton	Sepanjang tahun
Pugoh	Aspal/beton	Sepanjang tahun
Karangrejo	Aspal/beton	Sepanjang tahun
Sumberan	Aspal/beton	Sepanjang tahun
Siding	Aspal/beton	Sepanjang tahun
Tengger Kulon	Aspal/beton	Sepanjang tahun
Ngujuran	Aspal/beton	Sepanjang tahun
Tlogoagung	Aspal/beton	Sepanjang tahun
Latsari	Aspal/beton	Sepanjang tahun
Sukolilo	Aspal/beton	Sepanjang tahun
Bulujowo	Aspal/beton	Sepanjang tahun
Bulumeduro	Aspal/beton	Sepanjang tahun
Banjarejo	Aspal/beton	Sepanjang tahun
Tergambang	Aspal/beton	Sepanjang tahun
Sembungin	Aspal/beton	Sepanjang tahun
Boncong	Aspal/beton	Sepanjang tahun
Bogorejo	Aspal/beton	Sepanjang tahun
Bancar	Aspal/beton	Sepanjang tahun

Catatan/Note: Jika kolom (2) berisi "Air" atau "Udara", maka kolom (4) dan (5) diisikan "-"; Jika kolom (2): "Darat" atau "Darat dan Air" maka: isian kolom (4): "Aspal/Beton", "Diperkeras (kerikil, batu, dll)", "Tanah", "Lainnya"; Isian Kolom (5): "Sepanjang tahun", "Sepanjang tahun kecuali saat kondisi tertentu", "Tidak dapat dilalui sepanjang tahun"

Sumber/Source: Pemerintah Data/Village Government



**Tabel**  
**Table** 6.2.2

**Keberadaan Kantor Pos/Pos Pembantu/Rumah Pos, Pos Keliling, dan Perusahaan/Agen Jasa Ekspedisi Swasta Menurut Desa/Kelurahan di Kecamatan Bancar, 2023**  
**Number of Post Office/Subsidiary of Post Office, Mobile Portal Service, Private Expedition Service Company by Villages/Kelurahan in Bancar District, 2023**

<b>Desa/Kelurahan</b> <i>Village/Kelurahan</i>	<b>Kantor Pos/Pos Pembantu/Rumah Pos</b> <i>Post Office/Subsidiary of Post Office</i>	<b>Pos Keliling</b> <i>Mobile Portal Service</i>	<b>Perusahaan/Agen Jasa Ekspedisi Swasta</b> <i>Private Expedition Service Company</i>
(1)	(2)	(3)	(4)
Jatisari	Tidak Ada	Tidak Ada	Tidak Ada
Kayen	Tidak Ada	Tidak Ada	Tidak Ada
Sukoharjo	Tidak Ada	Tidak Ada	Tidak Ada
Sidomulyo	Tidak Ada	Tidak Ada	Tidak Ada
Cingklung	Tidak Ada	Tidak Ada	Tidak Ada
Margosuko	Tidak Ada	Tidak Ada	Tidak Ada
Ngampelrejo	Tidak Ada	Tidak Ada	Tidak Ada
Pugoh	Tidak Ada	Tidak Ada	Tidak Ada
Karangrejo	Tidak Ada	Tidak Ada	Tidak Ada
Sumberan	Tidak Ada	Tidak Ada	Tidak Ada
Siding	Tidak Ada	Tidak Ada	Tidak Ada
Tengger Kulon	Tidak Ada	Tidak Ada	Tidak Ada
Ngujuran	Tidak Ada	Tidak Ada	Tidak Ada
Tlogoagung	Tidak Ada	Tidak Ada	Tidak Ada
Latsari	Tidak Ada	Tidak Ada	Tidak Ada
Sukolilo	Tidak Ada	Tidak Ada	Beroperasi
Bulujowo	Beroperasi	Tidak Ada	Tidak Ada
Bulumeduro	Tidak Ada	Tidak Ada	Tidak Ada
Banjarejo	Tidak Ada	Tidak Ada	Tidak Ada
Tergambang	Tidak Ada	Tidak Ada	Tidak Ada
Sembungin	Tidak Ada	Tidak Ada	Tidak Ada
Boncong	Tidak Ada	Tidak Ada	Tidak Ada
Bogorejo	Tidak Ada	Tidak Ada	Tidak Ada
Bancar	Tidak Ada	Tidak Ada	Tidak Ada

Catatan/Note: Isian kolom (2) dan (4): "Beroperasi", "Jarang Beroperasi", "Tidak beroperasi", "Tidak Ada", Isian kolom (3): "Ada", "tidak ada"

Sumber/Source: Pemerintah Data/Village Government

**Tabel 6.2.3** Jumlah Menara Telepon seluler dan Operator Layanan Komunikasi Telepon Seluler Menurut Desa/Kelurahan di Kecamatan Bancar, 2023  
**Number of Base Transceiver Station (BTS) and Cellular Phone Communication Service Operators by Villages/ Kelurahan in Bancar District, 2023**

Desa/Kelurahan Village/Kelurahan	Jumlah Menara Telepon seluler Number of Base Transceiver Station (BTS)	Jumlah Operator Layanan Komunikasi Telepon Seluler Cellular Phone Communication Service Operators
(1)	(2)	(3)
Jatisari	-	5
Kayen	1	5
Sukoharjo	2	5
Sidomulyo	-	5
Cingklung	-	5
Margosuko	3	5
Ngampelrejo	-	5
Pugoh	-	5
Karangrejo	-	5
Sumberan	1	5
Siding	4	5
Tengger Kulon	-	5
Ngujuran	2	4
Tlogoagung	1	6
Latsari	1	6
Sukolilo	5	5
Bulujowo	-	5
Bulumeduro	3	5
Banjarejo	1	5
Tergambang	-	5
Sembungin	-	5
Boncong	-	5
Bogorejo	2	5
Bancar	3	5
<b>Bancar</b>	<b>12</b>	<b>58</b>

Catatan/Note: ...

Sumber/Source: Pemerintah Data/Village Government

**Tabel** 6.2.4  
**Table**

**Kekuatan Sinyal Telepon Seluler dan Jenis Sinyal Internet Telepon Seluler Menurut Desa/Kelurahan di Kecamatan Bancar, 2023**  
***The Strenght of Cellular Phone Signal and Kind of Signal Internet Cellucer of by Villages/Kelurahan in Bancar District, 2023***

<b>Desa/Kelurahan</b> <b>Village/Kelurahan</b>	<b>Kekuatan Sinyal Telepon Seluler</b> <b><i>The Strenght of Cellular Phone Signal</i></b>	<b>Jenis Sinyal Internet Telepon Seluler</b> <b><i>Type of Cellular Phone Signal</i></b>
(1)	(2)	(3)
Jatisari	Kuat	5G/4G/LTE
Kayen	Kuat	5G/4G/LTE
Sukoharjo	Kuat	5G/4G/LTE
Sidomulyo	Kuat	5G/4G/LTE
Cingklung	Kuat	5G/4G/LTE
Margosuko	Kuat	5G/4G/LTE
Ngampelrejo	Kuat	5G/4G/LTE
Pugoh	Kuat	5G/4G/LTE
Karangrejo	Kuat	5G/4G/LTE
Sumberan	Kuat	5G/4G/LTE
Siding	Sangat Kuat	5G/4G/LTE
Tengger Kulon	Kuat	5G/4G/LTE
Ngujuran	Kuat	5G/4G/LTE
Tlogoagung	Kuat	5G/4G/LTE
Latsari	Kuat	5G/4G/LTE
Sukolilo	Sangat Kuat	5G/4G/LTE
Bulujowo	Kuat	5G/4G/LTE
Bulumeduro	Sangat Kuat	5G/4G/LTE
Banjarejo	Kuat	5G/4G/LTE
Tergambang	Kuat	5G/4G/LTE
Sembungin	Kuat	5G/4G/LTE
Boncong	Kuat	5G/4G/LTE
Bogorejo	Sangat Kuat	5G/4G/LTE
Bancar	Kuat	5G/4G/LTE

Catatan/Note: Isian kolom 2: "Sangat kuat", "Kuat", "Lemah", "Tidak ada sinyal"; Isian Kolom (3): "4G/LTE", "3G/H/H+/EVDO", "2,5G/E/GPRS", "Tidak ada sinyal internet"; jika kolom (2) berisi "Tidak ada sinyal" maka kolom (3) diisikan "-"

Sumber/Source: Pemerintah Data/Village Government



# PERBANKAN, KOPERASI, DAN PERDAGANGAN

## BANKING, COOPERATIVE, AND TRADE

### Jumlah Sarana Perdagangan Tahun 2023

1

Kelompok Pertokoan

14

Pasar Permanen

3

Pasar Semi Permanen

3

Pasar Tanpa Bangunan

13

Mini market/Swalayan

4

Rumah makan/Restoran





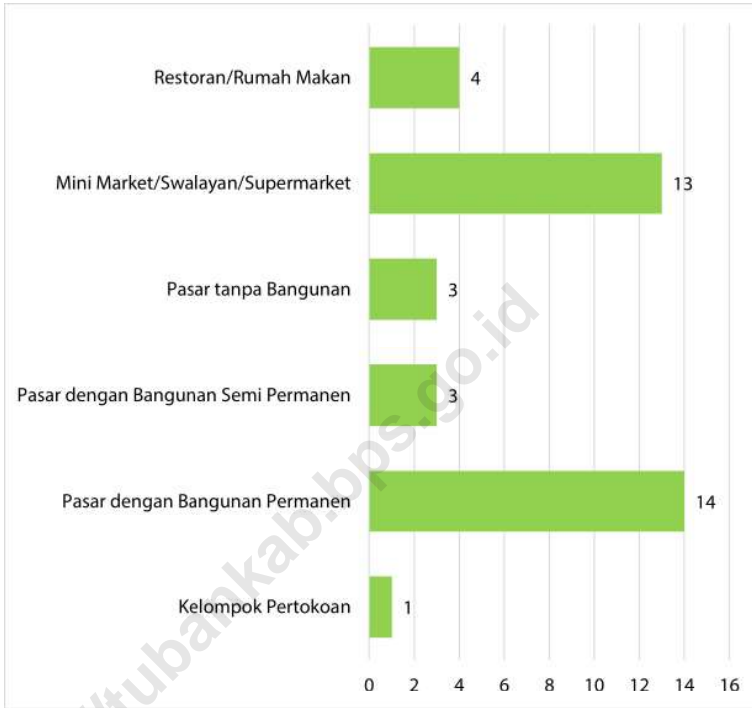
**ULASAN**

Sarana prasarana ekonomi yang ada di Kecamatan Bancar pada tahun 2023 antara lain sebesar 3 pasar Semipermanen, 14 pasar permanen 3 pasar tanpa bangunan, 13 minimarket/supermarket, dan 4 rumah makan/restoran.

**DESCRIPTION**

*The existing economic infrastructure in Bancar District in 2023 includes 3 semi-permanent market, 14 permanent market, 3 markets without buildings, 13 minimarket/supermarket, and 4 restaurants/restaurants.*

<https://tubankab.bps.go.id>



Catatan/Note: ..

Sumber/Source: Pemerintah Desa/Village Government

**Gambar** 7.1  
**Figures**

**Banyaknya Sarana Perdagangan Menurut Desa/  
Kelurahan dan Jenis Sarana Perdagangan di Kecamatan  
Bancar, 2023**  
**Number of Trade Facilities by Villages/Ward and Type of  
Trade Facilities in Bancar Subdistrict, 2023**



**Tabel** 7.1  
**Table**

**Banyaknya Sarana Lembaga Keuangan Bank Menurut Desa/Kelurahan dan Jenis Bank di Kecamatan Bancar, 2023**  
**Number of Bank by Villages/Kelurahan and Type of Bank in Bancar District, 2023**

<b>Desa/Kelurahan Village/Kelurahan</b>	<b>Bank Umum Pemerintah Government Bank</b>	<b>Bank Umum Swasta Private Bank</b>	<b>Bank Perkreditan Rakyat (BPR) Rural Bank</b>
(1)	(2)	(3)	(4)
Jatisari	-	-	-
Kayen	-	-	-
Sukoharjo	-	-	-
Sidomulyo	-	-	-
Cingklung	-	-	-
Margosuko	-	-	-
Ngampelrejo	-	-	-
Pugoh	-	-	-
Karangrejo	-	-	-
Sumberan	-	-	-
Siding	-	-	-
Tengger Kulon	-	-	-
Ngujuran	-	-	-
Tlogoagung	-	-	-
Latsari	-	-	-
Sukolilo	-	-	-
Bulujowo	1	-	-
Bulumeduro	2	-	-
Banjarejo	-	-	1
Tergambang	-	-	-
Sembungin	-	-	-
Boncong	-	-	-
Bogorejo	-	-	-
Bancar	-	-	-
<b>Bancar</b>	<b>3</b>	<b>-</b>	<b>1</b>

Catatan/Note: ...

Sumber/Source: Pemerintah Desa/Village Government

**Tabel**  
**Table** 7.2

**Banyaknya Koperasi Aktif Menurut Menurut Desa/  
Kelurahan dan Jenis Koperasi di Kecamatan Bancar, 2023**  
*Number of Cooperative by Villages/Kelurahan and Type of  
Cooperative in Bancar District, 2023*

<b>Desa/Kelurahan</b> <i>Village/Kelurahan</i>	<b>Koperasi Unit Desa (KUD)</b> <i>Village Cooperative Unit</i>	<b>Koperasi Industri Kecil dan Kerajinan Rakyat (Kopinkra)</b> <i>Small Industry and Citizen Handicraft Cooperative</i>
(1)	(2)	(3)
Jatisari	-	-
Kayen	-	-
Sukoharjo	-	-
Sidomulyo	-	-
Cingklung	-	-
Margosuko	-	-
Ngampelrejo	-	-
Pugoh	-	-
Karangrejo	-	-
Sumberan	-	-
Siding	-	-
Tengger Kulon	-	-
Ngujuran	-	-
Tlogoagung	-	-
Latsari	-	-
Sukolilo	-	-
Bulujowo	-	-
Bulumeduro	-	-
Banjarejo	-	-
Tergambang	-	-
Sembungin	-	-
Boncong	-	-
Bogorejo	-	-
Bancar	-	-
<b>Bancar</b>	<b>-</b>	<b>-</b>

Lanjutan Tabel/*Continued Table 7.2*

<b>Desa/Kelurahan Village/Kelurahan</b>	<b>Koperasi Simpan Pinjam (Kospin) Savings and Loan Cooperative</b>	<b>Koperasi Lainnya Other Cooperative</b>
(1)	(4)	(5)
Jatisari	-	-
Kayen	-	-
Sukoharjo	-	1
Sidomulyo	-	-
Cingklung	-	-
Margosuko	-	1
Ngampelrejo	-	1
Pugoh	-	-
Karangrejo	-	1
Sumberan	-	-
Siding	-	-
Tengger Kulon	-	1
Ngujuran	-	-
Tlogoagung	-	-
Latsari	-	1
Sukolilo	2	-
Bulujowo	-	-
Bulumeduro	-	-
Banjarejo	1	-
Tergambang	-	-
Sembungin	-	1
Boncong	-	-
Bogorejo	-	-
Bancar	1	-
<b>Bancar</b>	<b>4</b>	<b>7</b>

Catatan/*Note:* ...Sumber/*Source:* Pemerintah Desa/*Village Government*

**Tabel**  
**Table** 7.3

**Banyaknya Sarana Perdagangan Menurut Desa/Kelurahan dan Jenis Sarana Perdagangan di Kecamatan Bancar, 2023**  
**Number of Trade Facilities by Villages/Kelurahan and Type of Trade Facilities in Bancar District, 2023**

Desa/Kelurahan <i>Village/Kelurahan</i>	Kelompok Pertokoan <i>Shopping Complexs</i>	Pasar dengan Bangunan Permanen <i>Markets in Permanent Building</i>	Pasar dengan Bangunan Semi Permanen <i>Market in Semi Permanent Building</i>
(1)	(2)	(3)	(4)
Jatisari	-	-	-
Kayen	-	1	-
Sukoharjo	-	-	-
Sidomulyo	-	1	-
Cingklung	-	-	-
Margosuko	-	-	-
Ngampelrejo	-	1	-
Pugoh	-	1	-
Karangrejo	-	1	-
Sumberan	-	1	-
Siding	-	1	1
Tengger Kulon	-	1	-
Ngujuran	-	1	-
Tlogoagung	-	-	-
Latsari	-	1	1
Sukolilo	-	1	-
Bulujowo	-	1	-
Bulumeduro	1	-	-
Banjarejo	-	1	-
Tergambang	-	-	-
Sembungin	-	-	1
Boncong	-	-	-
Bogorejo	-	-	-
Bancar	-	1	-
<b>Bancar</b>	<b>1</b>	<b>14</b>	<b>3</b>

Lanjutan Tabel/Continued Table 7.3

Desa/Kelurahan <i>Village/Kelurahan</i>	Pasar tanpa Bangunan <i>Market without Permanent Building</i>	Mini Market/ Swalayan/ Supermarket <i>Mini Market/Swalayan/ Supermarket</i>	Restoran/ Rumah Makan <i>Restaurant/ Food Stall</i>
(1)	(5)	(6)	(7)
Jatisari	-	-	-
Kayen	-	-	-
Sukoharjo	1	-	-
Sidomulyo	-	-	-
Cingklung	-	-	-
Margosuko	-	-	-
Ngampelrejo	-	-	-
Pugoh	1	1	-
Karangrejo	-	1	-
Sumberan	-	1	-
Siding	-	1	-
Tengger Kulon	-	-	-
Ngujuran	1	1	-
Tlogoagung	-	-	-
Latsari	-	-	-
Sukolilo	-	1	2
Bulujowo	-	-	-
Bulumeduro	-	1	-
Banjarejo	-	4	-
Tergambang	-	-	-
Sembungin	-	-	-
Boncong	-	1	-
Bogorejo	-	-	1
Bancar	-	1	1
<b>Bancar</b>	<b>3</b>	<b>13</b>	<b>4</b>

Catatan/Note: ...

Sumber/Source: Pemerintah Desa/Village Government



**DAFTAR PUSTAKA/BIBLIOGRAPHY**

- Direktorat Hortikultura & Badan Pusat Statistik. 2022. *Pedoman Statistik Pertanian Hortikultura (SPH)*. Jakarta: Kementerian Pertanian.
- Direktorat Statistik Ketahanan Sosial. 2021. *Buku 3: Konsep dan Definisi Podes 2021*. Jakarta: Badan Pusat Statistik.
- Badan Pusat Statistik Kabupaten Tuban. (2024). Kabupaten Tuban dalam angka 2024. Tuban: Badan Pusat Statistik Kabupaten Tuban.

<https://tubankab.bps.go.id>







**BerAKHLAK**

Berorientasi Pelayanan Akuntabel Kompeten  
Harmonis Loyal Adaptif Kolaboratif



STATISTIK  
BERKUALITAS  
UNTUK  
INDONESIA EMAS

# DATA

MENCERDASKAN BANGSA

*Enlighten The Nation*



**BADAN PUSAT STATISTIK  
KABUPATEN TUBAN**  
**BPS-STATISTICS TUBAN REGENCY**

Jl. Manunggal No. 8, Panyuran, Palang, Tuban  
Telp. (0356) 921974

Homepage: <http://www.tubankab.bps.go.id> Email: [bps3523@bps.go.id](mailto:bps3523@bps.go.id)