



**KABUPATEN TRENGGALEK**

**Katalog BPS:4003.3503040**

# **RECAMATAN KAMPAR**

**DALAM ANGKA**

**2015**



**BADAN PUSAT STATISTIK KABUPATEN TRENGGALEK**



Katalog BPS : 1102001.3503040

---

# KECAMATAN KAMPAK DALAM ANGKA 2016

*Kampak Sub Regency In Figures 2016*

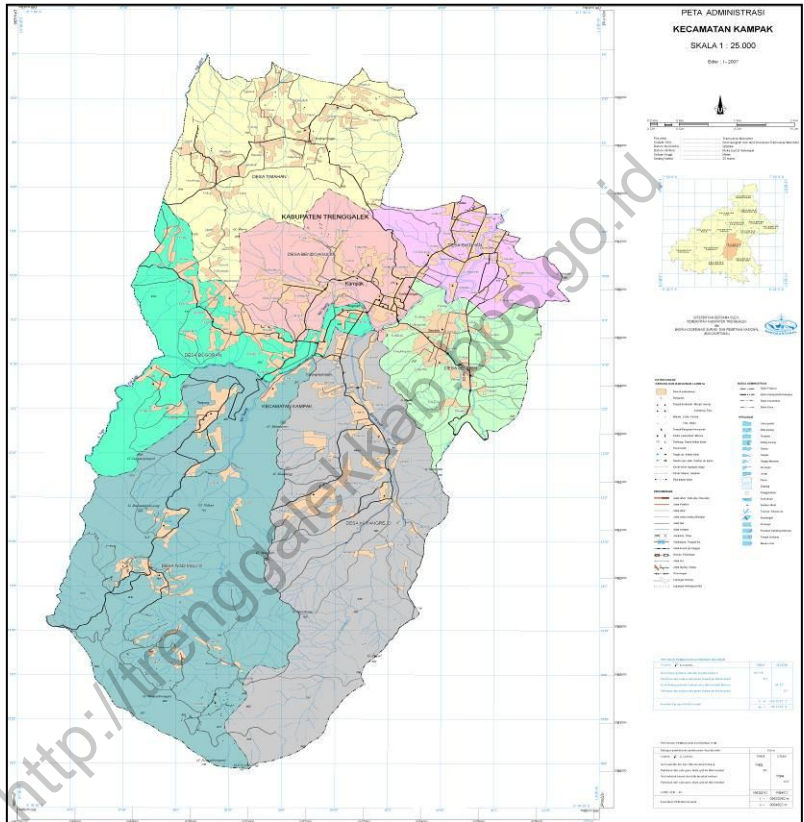


**BADAN PUSAT STATISTIK KABUPATEN TRENGGALEK**

*Statistics of Trenggalek Regency*

Jl. Brigjen Soetran Trenggalek No. Telp. (0355) 791432

# Peta Wilayah Kecamatan Kampak



*Katalogus Dalam Terbitan*

**KECAMATAN KAMPAK DALAM ANGKA 2016**

Katalog BPS : 1102001.3503040  
Ukuran Buku : 22 Cm x 15 Cm  
Jumlah Halaman : 115 halaman  
Naskah : Koordinator Statistik Kecamatan Kampak  
Tahun Terbit : 2016

Penyunting :  
Seksi Integrasi Pengolahan dan Diseminasi Statistik  
BPS Kabupaten Trenggalek

Diterbitkan Oleh :  
Badan Pusat Statistik Kabupaten Trenggalek

<http://trenggalek.kab.bps.go.id>

## KATA PENGANTAR

**Kecamatan Kampak Dalam Angka 2016** merupakan langkah awal dalam penyajian data sampai pada tingkat terkecil (*Small Area Statistics*). Penerbitan buku ini dimaksudkan untuk membantu memenuhi kebutuhan akan data statistik di tingkat kecamatan, untuk digunakan sebagai bahan perencanaan dan gambaran perkembangan pembangunan di wilayah Kecamatan Kampak.

Kami menyadari bahwa dalam pengumpulan data, pengolahan data, dan penyajian data yang terdapat dalam buku ini masih banyak kelemahan dan kekurangan, untuk itu kami selalu mengharap saran kritik kepada semua pihak yang telah membantu dalam penerbitan buku ini kami ucapkan terima kasih. Semoga penerbitan buku **Kecamatan Kampak Dalam Angka 2016** ini bermanfaat bagi kita semua.

Kepada semua pihak yang telah membantu dalam penerbitan buku ini kami ucapkan terima kasih. Semoga penerbitan buku **Kecamatan Kampak Dalam Angka 2016** ini bermanfaat bagi kita semua.

Kampak, Juli 2016

Koordinator Statistik Kecamatan Kampak

Kabupaten Trenggalek

**DIAN SIDIK PRIBADI**

## KATA SAMBUTAN

Dengan puji dan syukur kehadiran Tuhan Yang Maha Esa, yang telah memberikan rahmat, taufiq, dan hidayah-Nya sehingga buku **Kecamatan Kampak Dalam Angka 2016** dapat diselesaikan. Tak lupa ucapan terima kasih kami sampaikan kepada para kepala dinas/instansi di kecamatan, kepala desa, kepala sekolah, dan semua pihak yang tidak dapat kami sebutkan satu persatu yang telah kerja sama dengan baik sehingga buku ini dapat disusun.

Buku ini berisi data potensi wilayah dan hasil hasil pembangunan di wilayah Kecamatan Kampak sampai dengan akhir tahun 2015. Kami menyadari bahwa buku yang sederhana ini belum dapat memberikan kepuasan kepada semua pihak, namun demikian mudah-mudahan apa yang tersaji di dalam buku ini dapat berguna bagi pengguna data yang berasal dari dinas/instansi, perorangan, pelajar, maupun masyarakat secara umum.

Demikian sambutan singkat kami, semoga bermanfaat.

Kampak, Juli 2016  
CAMAT KAMPAK,

**Drs. HARIYADI**

## DAFTAR ISI

<b>1. KATA PENGANTAR</b> .....	iii
<b>2. SAMBUTAN</b> .....	iv
<b>3. DAFTAR ISI</b> .....	v
<b>4. DAFTAR GRAFIK</b> .....	xii
<b>5. BAB I KEADAAN GEOGRAFIS</b>	
Tabel 1.1    Letak Geografis.....	3
Tabel 1.2    Batas Kecamatan.....	3
Tabel 1.3    Letak Geografis dan Topografi Desa.....	4
Tabel 1.4    Jarak dari Kantor Desa ke Kantor Kec./ Kab.....	5
Tabel 1.5    Nama Dan Panjang Sungai.....	6
Tabel 1.6    Bahan Tambang/ Galian.....	7
Tabel 1.7    Keadaan Geologi Kecamatan.....	7
Tabel 1.8    Jenis Tanah Menurut Bagian.....	7
Tabel 1.9    Luas Lahan Berdasarkan Jenis Penggunaan.....	8
Tabel 1.10   Jumlah hari Hujan dan Curah Hujan.....	9
Tabel 1.11   Ketinggian dari Permukaan Laut per Desa.....	10
Tabel 1.12   Banyaknya Sumber Air Menurut Penggunaan.....	11
Tabel 1.13   Rata-rata Kedalaman Sumber Air Tanah.....	12
<b>6. BAB II PEMERINTAHAN</b>	
Tabel 2.1    Jumlah Dusun, Rukun Warga Dan Rukun Tetangga.....	15
Tabel 2.2    Jumlah Perangkat Desa.....	16
Tabel 2.3    Banyaknya Perangkat Desa Menurut Jabatan.....	17
Tabel 2.4    Luas Bengkok Perangkat Desa Menurut Desa dan Jenis Tanah.....	19
Tabel 2.5    Potensi Linmas per Desa Menurut Pendidikan.....	20

Tabel 2.6	Potensi Rakyat Terlatih Menurut Latihan Dasar .....	21
Tabel 2.7	Jumlah Pemilih Terdaftar dan Suara Yang Masuk Pemilu Legislatif 2015 Dirinci Menurut Desa .....	22
Tabel 2.8	Jumlah Suara Yang Sah Pemilu Legislatif 2015 Anggota DPRD Kab. Trenggalek, Dirinci Menurut Desa.....	23
Tabel 2.9	Jumlah Suara Pemilu Legislatif 2015 Di Kec. Kampak Dirinci Menurut Partai.....	25
Tabel 2.10	Jumlah Pemilih Terdaftar dan Suara Yang Masuk Pemilu Presiden 2015 Dirinci Menurut Desa.....	26
Tabel 2.11	Jumlah Suara Yang Sah Pemilu Presiden 2015 Dirinci Menurut Desa.....	27
Tabel 2.12	Jumlah Pemilih Terdaftar dan Suara Yang Masuk Pilkada 2015 Dirinci Menurut Desa .....	28
Tabel 2.13	Jumlah Suara Yang Sah Pemilu Pilkada 2015 Dirinci Menurut Desa.....	29

## 7. BAB III PENDUDUK

Tabel 3.1	Jumlah Rumah Tangga, Penduduk, Pertambahan, dan Kepadatan .....	32
Tabel 3.2	Jumlah Rumah tangga, Penduduk Menurut Jenis Kelamin, dan Sex Ratio per Desa, 2015 .....	33
Tabel 3.3	Luas Desa, Jumlah Penduduk, Dan Kepadatan Penduduk, 2015.....	34
Tabel 3.4	Penduduk Menurut Kewarganegaraan dan Jenis Kelamin per Desa, 2015 .....	35
Tabel 3.5	Banyaknya Kelahiran Menurut Jenis Kelamin Bayi Per Desa .....	36



Tabel 3.6	Banyaknya Kematian Menurut Jenis Kelamin Per Desa.....	37
Tabel 3.7	Jumlah Penduduk Yang Datang Menurut Jenis Kelamin per Desa 2015 .....	38
Tabel 3.8	Banyaknya Penduduk Yang Pindah Menurut Jenis Kelamin per Desa 2015 .....	39
Tabel 3.9	Jumlah Penduduk Usia Sekolah.....	40
Tabel 3.10	Banyaknya Rumah Tangga Sasaran per Desa Hasil Pendataan PPLS 2011.....	41
Tabel 3.11	Penduduk Menurut Kelompok Umur Per Desa 2015.....	42

## **8. BAB IV SOSIAL**

Tabel 4.1	Jumlah Sekolah, Kelas, Murid Dan Guru Taman Kanak-kanak (TK) .....	48
Tabel 4.2	Jumlah Sekolah, Kelas, Murid Dan Guru Sekolah Dasar (SD) .....	49
Tabel 4.3	Jumlah Ruang Belajar Sekolah Dasar Menurut Status .....	50
Tabel 4.4	Banyaknya Murid Sekolah Dasar (SD) Menurut Jenis Kelamin.....	51
Tabel 4.5	Rata-rata Murid Per Sekolah, Murid Per Ruang Belajar, Murid Per Guru Dan Guru Per Sekolah Di Sekolah Dasar .....	52
Tabel 4.6	Banyaknya Sekolah, Ruang Belajar, Murid dan Guru SD/MI Menurut Status.....	53

Tabel 4.7	Rata-rata Murid per Sekolah per Ruang Belajar Guru per Sekolah, Murid per Guru di SD/MI Menurut Status Sekolah, 2015 .....	53
Tabel 4.8	Banyaknya Murid SD Menurut Jenis Kelamin dan Status Sekolah.....	54
Tabel 4.9	Banyaknya Murid Madrasah Ibtidaiyah Menurut Jenis Kelamin Dan Status Sekolah.....	54
Tabel 4.10	Jumlah Peserta Ujian Nasional (UN) Sekolah Dasar.....	55
Tabel 4.11	Jumlah Sekolah Lanjutan Menurut Status.....	56
Tabel 4.12	Banyaknya Murid di Sekolah Lanjutan Menurut Status Sekolah.....	56
Tabel 4.13	Jumlah Guru Di Sekolah Lanjutan Menurut Status Sekolah.....	57
Tabel 4.14	Jumlah Ruang Belajar Di Sekolah Lanjutan Menurut Status Sekolah.....	57
Tabel 4.15	Jumlah Murid SMP Negeri Menurut Kelas dan Jenis Kelamin, 2015 .....	58
Tabel 4.16	Jumlah Murid SMP Swasta Menurut Kelas dan Jenis Kelamin, 2015 .....	58
Tabel 4.17	Rata-rata Murid per Sekolah, Ruang Belajar, Guru, dan Rata-rata Guru per Sekolah di SMP, 2015 .....	59
Tabel 4.18	Jumlah Madrasah Menurut Tingkat Pendidikan dan Status Sekolah 2015.....	59
Tabel 4.19	Hasil UAS/UN SMP Negeri 2015.....	60
Tabel 4.20	Hasil UAS/UN SMP Swasta .....	60

Tabel 4.21	Banyaknya Murid di Sekolah Menengah Umum Menurut Kelas dan Jenis Kelamin, 2015.....	61
Tabel 4.22	Rata-rata murid per sekolah, Ruang Belajar, Guru per sekolah di Sekolah Menengah Umum menurut status sekolah, 2015 .....	61
Tabel 4.23	Hasil UN SMU dan MA 2015.....	62
Tabel 4.24	Jumlah Fasilitas Kesehatan .....	63
Tabel 4.25	Jumlah Tenaga Kesehatan .....	64
Tabel 4.26	Pasangan Usia Subur (PUS) dan Akseptor KB Lestari Menurut Alat Kontrasepsi yang Digunakan.....	65
Tabel 4.27	Target dan Realisasi Pencapaian Akseptor KB Baru Menurut Alat Kontrasepsi yang Digunakan.....	66
Tabel 4.28	Target dan Realisasi Pencapaian Akseptor KB Lestari Aktif Menurut Alat Kontrasepsi yang Digunakan, 2015 .....	67
Tabel 4.29	Realisasi Pencapaian Akseptor KB Baru Menurut Alat Kontrasepsi, 2015.....	68
Tabel 4.30	Jumlah PUS dan WUS per Desa di Kecamatan Kampak 2015.....	69
Tabel 4.31	Jumlah Keluarga Sejahtera.....	70
Tabel 4.32	Gangguan Kriminalitas Menurut Jenisnya.....	71
Tabel 4.33	Kejadian Bencana Alam.....	72
Tabel 4.34	Usia Nikah Berdasarkan Umur Istri 2015.....	73
Tabel 4.35	Jumlah Pondok Pesantren, Madrasah Diniyah dan Taman Pendidikan Al-Quran .....	74
Tabel 4.36	Tanah Wakaf per Desa (Ha) .....	75
Tabel 4.37	Jumlah Tempat Ibadah .....	76

Tabel 4.38	Pemanfaatan Pelayanan Kesehatan Menurut Status Bayar per Bulan.....	77
Tabel 4.39	Jumlah Penyandang Cacat Menurut Jenisnya 2013 .....	78
Tabel 4.40	Pemeluk Agama Menurut Desa dan agama Yang Dianut Tahun 2015.....	79
Tabel 4.41	Petugas Kesehatan Menurut Desa Dan Profesinya.....	80
Tabel 4.42	Fasilitas Kesehatan Menurut Desa dan Jenisnya.....	81
Tabel 4.43	Organisasi Kesenian Menurut Desa dan Jenisnya.....	82
Tabel 4.44	Perkumpulan Olah Raga Menurut Desa dan Jenisnya ...	83

## 9. BAB V PERTANIAN

Tabel 5.1	Luas Tanah Menurut Penggunaan (Ha) .....	86
Tabel 5.2	Luas Sawah menurut Jenis Pengairan (Ha).....	87
Tabel 5.3	Luas Tanah Kering Menurut Penggunaan (Ha).....	88
Tabel 5.4	Luas Panen tanaman Bahan Makanan (Ha) .....	89
Tabel 5.5	Produksi Tanaman Bahan Makanan Per Ha (Kuintal) .....	90
Tabel 5.6	Produksi Sayuran (Kuintal) .....	91
Tabel 5.7	Produksi Buah-buahan (Kuintal).....	92
Tabel 5.8	Produksi Tanaman Bioarmaka .....	93
Tabel 5.9	Perkumpulan Petani 2013.....	94
Tabel 5.10	Sarana Produksi Dan Pengairan .....	95
Tabel 5.11	Alat-alat Pertanian Yang Masih Dapat Digunakan.....	96
Tabel 5.12	Luas Areal Perkebunan Menurut Jenis Tanaman.....	97
Tabel 5.13	Luas Hutan Menurut Fungsi Hutan Dan Reboisasi (Ha) .....	98

Tabel 5.14	Populasi Ternak per Desa .....	99
Tabel 5.15	Populasi Unggas dan Aneka Ternak per Desa 2013.....	100
Tabel 5.16	Luas Panen, Produktivitas Dan Produksi Per Sub Round Tanaman Padi.....	101
Tabel 5.17	Luas Panen, Produktivitas Dan Produksi Per Sub Round Tanaman Padi Sawah .....	101
Tabel 5.18	Luas Panen, Produktivitas Dan Produksi Per Sub Round Tanaman Padi Ladang .....	102
Tabel 5.19	Luas Panen, Produktivitas Dan Produksi Per Sub Round Tanaman Palawija (Jagung) .....	102
Tabel 5.20	Luas Panen, Produktivitas Dan Produksi Per Sub Round Tanaman Palawija (Ubi Kayu).....	103
Tabel 5.22	Luas Panen, Produktivitas Dan Produksi Per Sub Round Tanaman Palawija (Kedelai) .....	103
Tabel 5.23	Luas Panen, Produktivitas Dan Produksi Per Sub Round Tanaman Palawija (Kacang tanah).....	104
Tabel 5.24	Luas Panen, Produktivitas Dan Produksi Per Sub Round Tanaman Palawija (Kacang hijau).....	104

## **10 BAB VI EKONOMI**


Tabel 6.1	Jumlah Usaha Hasil Sensus Ekonomi 2006 Menurut Lapangan Usaha .....	107
Tabel 6.2	Jumlah Usaha hasil Sensus Ekonomi 2006 Per Desa.....	108
Tabel 6.3	Jumlah Usaha Hasil Sensus Ekonomi 2006 Menurut Lapangan Usaha Per desa.....	109

Tabel 6.4	Penerimaan Dari Pajak Bumi Dan Bangunan (PBB) 2011 .....	113
Tabel 6.5	Rata-rata Harga Yang Dibayar Petani .....	114
Tabel 6.6	Banyaknya Pasar Tradisional dan Pasar Modern.....	115

<http://trenggalekkab.bps.go.id>

## DAFTAR GRAFIK

Grafik 1.	Jarak Kantor Desa ke Kantor Kecamatan .....	2
Grafik 2.	Jarak Kantor Desa ke Kantor Kabupaten .....	2
Grafik 3.	Jumlah Perangkat Desa Dan Dusun .....	14
Grafik 4.	Jumlah RT Dan RW .....	14
Grafik 5.	Jumlah Rumah Tangga Dan Penduduk Per Desa .....	31
Grafik 6.	Jumlah Penduduk Per Desa Menurut Jenis Kelamin .....	31
Grafik 8.	Persentase Akseptor KB Lestari Menurut Alat Kontrasepsi .....	47
Grafik 8.	Jumlah Sekolah TK dan SD Negeri.....	47
Grafik 9.	Populasi Ternak Kambing per Desa.....	85
Grafik 10.	Populasi Ayam Ras per Desa .....	85
Grafik 11.	Jumlah Usaha Hasil SE '06 Menurut Lapangan Usaha.....	106
Grafik 12.	Jumlah Usaha Hasil SE '06 Menurut Desa.....	106



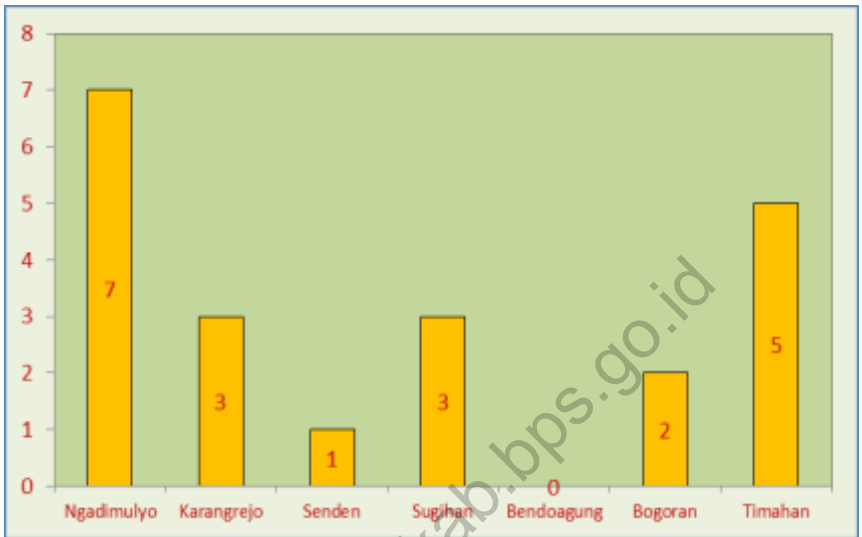
1

# Keadaan Geografis

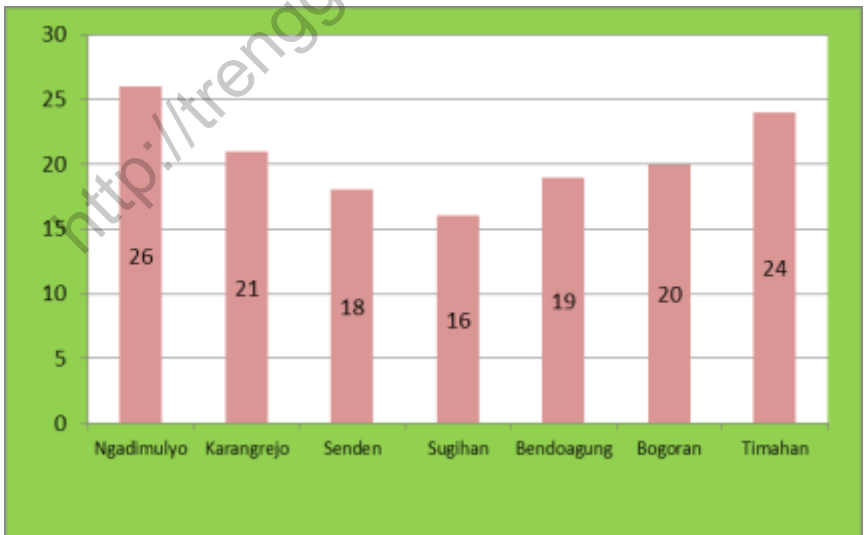
*Geographical Situation*



**Grafik 1. Jarak dari Kantor Desa ke Kantor Kecamatan Kampak, 2015**



**Grafik 2. Jarak dari Kantor Desa ke Kantor Kabupaten, 2015**



**Tabel 1.1 Letak Geografis**

No	Uraian	Diantara
(1)	(2)	(3)
1.	Bujur Timur	111° 38" dan 112° 11"
2.	Lintang Selatan	7° 53" dan 8° 34"
3	Ketinggian dari permukaan Laut	120 dpl

Sumber : Mognografi Kec. Kampak

**Tabel 1.2 Batas Kecamatan**

No	Bagian	Perbatasan Dengan
(1)	(2)	(3)
1	Utara	Kec. Karangan, Kec. Gandusari
2	Timur laut	Kec. Gandusari, Kec. Watulimo
3	Timur	Kec. Watulimo, Kec. Watulimo
4	Tenggara	Kec. Watulimo, Kec. Watulimo
5	Selatan	Kec. Watulimo, Kec. Munjungan
6	Barat daya	Kec. Munjungan, Kec. Dongko
7	Barat	Kec. Dongko, Kec. Dongko
8	Barat laut	Kec. Karangan, Kec. Karangan

Sumber : Mognografi Kec. Kampak

**Tabel 1.3 Letak Astronomis dan Topografi Desa**

No	Desa	Letak Astronomis	Topografi
(1)	(2)	(3)	(4)
01.	Ngadimulyo	111.6378 BT 08.2028 LS	Lereng
02	Karangrejo	111.6598 BT 08.1952 LS	Lereng
03.	Senden	111.6727 BT 08.1864 LS	Dataran
04.	Sugihan	111.6735 BT 08.1712 LS	Dataran
05.	Bendoagung	111.6656 BT 08.1786 LS	Dataran
06.	Bogoran	111.6613 BT 08.1815 LS	Lereng
07.	Timahan	111.6571 BT 08.1511 LS	Lereng

Sumber : Mognografi Kec. Kampak

**Tabel 1.4 Jarak dari Kantor Desa ke Kantor Kecamatan  
ke Kantor Kabupaten yang Membawahi**

No	Desa	Kantor Kecamatan (km)	Kantor Kabupaten (km)
(1)	(2)	(3)	(4)
01.	Ngadimulyo	7	26
02	Karangrejo	3	21
03.	Senden	1	18
04.	Sugihan	3	16
05.	Bendoagung	0	19
06.	Bogoran	2	20
07.	Timahan	5	24

Sumber : BPS Kab. Trenggalek

**Tabel 1.5 Nama dan Panjang Sungai**

No	Nama Sungai	Panjang (km)
(1)	(2)	(3)
1	Ngerit	3,5
2	Jurang	1,1
3	Ngelo	2,2
4	Tambak	1
5	Pesu	1,1
6	Tulang	1,1
7	Kampak	4
8	Duren Lulang	4
9	Tawing	9

Sumber : Mantri Pengairan Kec. Kampak

**Tabel 1.6 Bahan Tambang/galian**

No	Jenis Tambang	Lokasi
(1)	(2)	(3)
1	Emas	Ngadimulyo, Karangrejo
2	Batu Koral	Bendoagung, Senden, Bogoran, K. Rejo
3	Batu Kapur	Timahan, Senden
4	Batu Mulia	-
5	Batu Marmer	Ngadimulyo, Timahan
6	Batu Bara	-

Sumber : Dinas Linduptamben

**Tabel 1.7 Keadaan Geologi Kecamatan**

No	Jenis Tanah	Persentase (%)
(1)	(2)	(3)
1.	Litosol	52,5
2.	Komplek Litosol Mediteran dan Rensime	18,03
3.	Aluvial Kelabu	15,29
4.	Komplek Litosol Coklat Kemerahan dan Litosol	14,18

Sumber : Dinas Linduptamben

**Tabel 1.8 Jenis Tanah Menurut Bagian**

No.	Bagian	Jenis Tanah
1	Utara	Kapur
2	Timur	Kapur
3	Selatan	Kapur
4	Barat	Koral

Sumber : Dinas Linduptamben

**1.9 Luas Lahan Berdasarkan Jenis Penggunaan  
(Ha)**

No.	Penggunaan	2010	2012	2013	2014	2015
(1)	(2)	(3)	(4)	(5)	(6)	(7)
1	Tanah Sawah		<b>360</b>	<b>360</b>	<b>338</b>	<b>338</b>
	- Irigasi Teknis		-	-	275	275
	- Irigasi 1/2Teknis		278,23	278,23	63	63
	- Irigasi Sederhana		-	-	-	-
	- Irigasi Desa / Non PU		-	-	-	-
	-Tadah Hujan		81,38	81,38	-	-
2	Lahan Kering		<b>5.669,72</b>	<b>5.669,72</b>	<b>6.622</b>	<b>6.622</b>
	- Pekarangan		1.103,43	1.103,43	-	-
	- Tegal/ Kebun		1.839,04	1.839,04	1.558	1.558
	- Hutan Rakyat		280,95	280,95	-	-
	- Hutan Negara		2.446,30	2.446,30	5.064	5.064
3	Lahan Lainnya		<b>0</b>	<b>0</b>	<b>940</b>	<b>940</b>
	- Tambak		-	-	-	-
	- Perkebunan		-	-	558	558
	- Lainnya		-	-	382	382
	<b>Jumlah</b>		<b>6.029</b>	<b>6.029</b>	<b>7.900</b>	<b>7.900</b>

Sumber : Mantri Tani Kec.Kampak

**Tabel 1.10 Jumlah Hari Hujan Dan Curah Hujan  
Tahun 2015**

No	Bulan	Hari Hujan	Curah Hujan	Hujan Maksimum	Rata-rata Curah Hujan
(1)	(2)	(3)	(4)	(5)	(6)
1.	Januari	12	177	30	15
2.	Pebruari	11	290	58	26
3.	Maret	25	390	53	16
4.	April	21	420	76	20
5.	Mei	10	191	136	19
6.	Juni	8	49	19	6
7.	Juli	1	2	2	2
8.	Agustus	5	16	7	3
9.	September	1	4	4	4
10.	Oktober	-	-	-	-
11.	Nopember	6	65	33	11
12.	Desember	14	135	51	10
2016		114	1739	469	132

Sumber : Pengamat Pengairan Kec.Kampak



**Tabel 1.11 Ketinggian dari Permukaan Laut per Desa**

No	Desa	Ketinggian (m)
(1)	(2)	(3)
01.	Ngadimulyo	428
02	Karangrejo	130
03.	Senden	140
04.	Sugihan	147
05.	Bendoagung	131
06.	Bogoran	122
07.	Timahan	648

Sumber : Pengamat Pengairan Kec.Kampak

Keterangan : Diukur dari kantor Pemerintahan setempat (Balai Desa)

**Tabel 1.12 Banyaknya Sumber Air Menurut Penggunaan  
2015**

No	Desa	Irigasi	Irigasi dan Air Minum	Jumlah
(1)	(2)	(3)	(5)	(6)
01.	Ngadimulyo	-	-	-
02.	Karangrejo	-	1	1
03.	Senden	-	1	1
04.	Sugihan	-	1	1
05.	Bendoagung	-	1	1
06.	Bogoran	-	1	1
07.	Timahan	-	-	-
Jumlah		-	5	5

Sumber : Mantri Pengairan Kec. Kampak  
Khusus penggunaan air minum instansi kami tidak mengambil data

**Tabel 1.13 Rata-rata Kedalaman Sumber Air Tanah (Sumur)  
per Desa**

No	Desa	Kedalaman (m)
(1)	(2)	(3)
01.	Ngadimulyo	10
02.	Karangrejo	7
03.	Senden	5
04.	Sugihan	5
05.	Bendoagung	5
06.	Bogoran	6
07.	Timahan	12
		50

Sumber : BPS Kab. Trenggalek

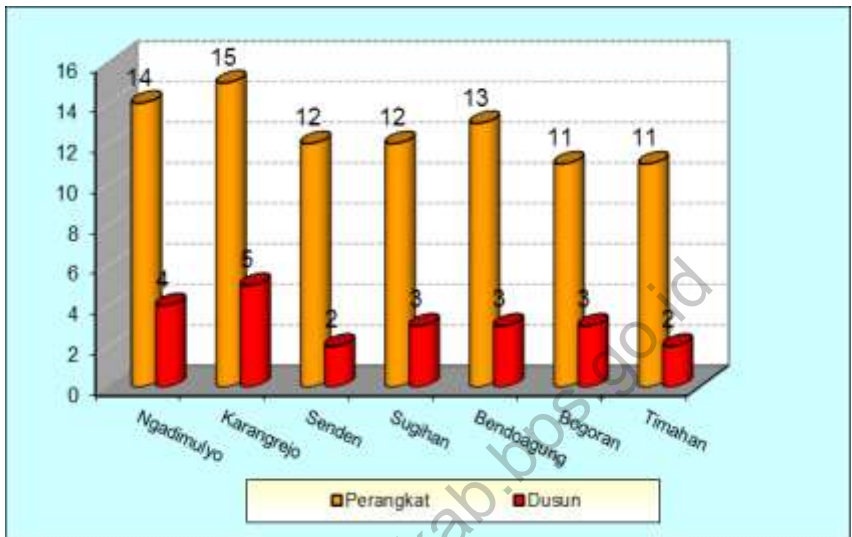


2

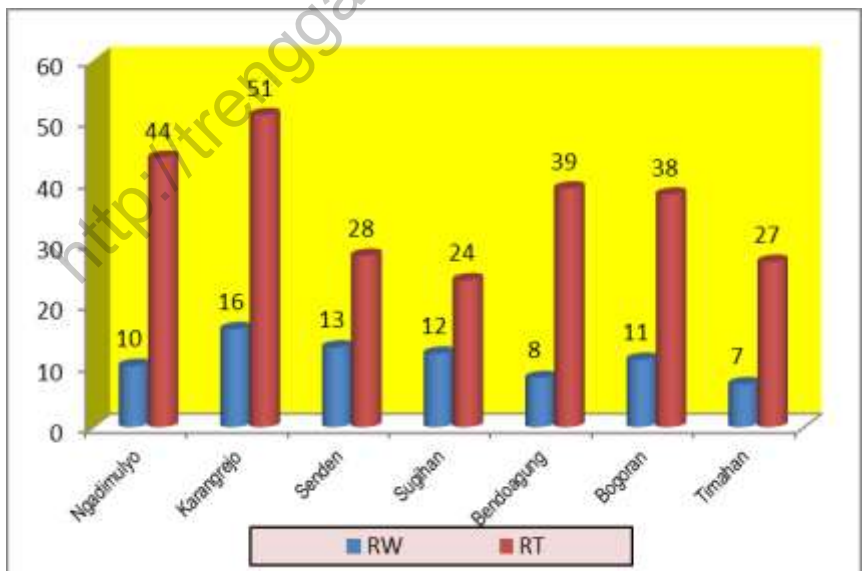
# Pemerintahan

*Government*

Grafik 3. Jumlah Dusun di Kecamatan Kampak, 2015



Grafik 4. Jumlah RW dan RT di Kecamatan Kampak, 2015



**Tabel 2.1 Jumlah Dusun, Rukun Warga, dan Rukun Tetangga, 2015**

No	Desa	Dusun	Rukun Warga (RW)	Rukun Tetangga (RT)
(1)	(2)	(3)	(4)	(5)
1	Ngadimulyo	4	10	44
2	Karangrejo	5	16	51
3	Senden	2	13	28
4	Sugihan	3	12	24
5	Bendoagung	3	8	39
6	Bogoran	3	11	38
7	Timahan	3	7	27
Jumlah		23	77	251

Sumber : Profil Desa

**Tabel 2.2 Jumlah Perangkat Desa  
2015**

No	Desa	Jumlah Perangkat
(1)	(2)	(3)
1	Ngadimulyo	14
2	Karangrejo	15
3	Senden	12
4	Sugihan	12
5	Bendoagung	13
6	Bogoran	11
7	Timahan	11
Jumlah		88

Sumber : Profil Desa

**Tabel 2.3 Banyaknya Perangkat Desa Menurut Jabatan per Desa Tahun 2015**

No	Desa	Kepala Desa	Sekdes	Kasun
(1)	(2)	(3)	(4)	(5)
1	Ngadimulyo	1	-	4
2	Karangrejo	1	1	5
3	Senden	1	1	2
4	Sugihan	1	-	3
5	Bendoagung	1	1	3
6	Bogoran	1	-	3
7	Timahan	1	1	3
Jumlah		7	4	23

Sumber : Profil Desa



Lanjutan Tabel 2.3

No	Desa	Kepala Urusan				Umum	Teknis
		Peme- rintahan	Pemba- ngunan	Kesra	Keuang- an		
(1)	(2)	(3)	(4)	(5)	(6)	(7)	(8)
1	Ngadimulyo	1	1	1	1	1	4
2	Karangrejo	1	1	1	1	-	2
3	Senden	1	1	1	-	1	3
4	Sugihan	1	1	1	-	1	4
5	Bendoagung	-	1	1	-	1	5
6	Bogoran	1	1	1	-	1	3
7	Timahan	1	1	1	1	-	2
Jumlah		6	7	7	3	5	23

Sumber : Profil Desa

**Tabel 2.4 Luas Bengkok Pamong/ Perangkat Desa  
Menurut Desa dan Jenis Tanah, Tahun 2015**

No	Desa	Luas Bengkok ( M2 )		Jumlah
		Tanah Sawah	Tanah Kering	
(1)	(2)	(3)	(4)	(5)
1	Ngadimulyo	-	-	-
2	Karangrejo	-	-	-
3	Senden	-	-	-
4	Sugihan	-	-	-
5	Bendoagung	-	-	-
6	Bogoran	-	-	-
7	Timahan	-	-	-
Jumlah		-	-	-

Sumber : Profil Desa

**Tabel 2.5 Potensi Linmas per Desa Menurut Pendidikan  
2015**

No	Desa	Potensi Linmas	Pendidikan		Lat. Dasar	Belum Terlatih
			Lat. Penang. Bencana	Suskalak		
(1)	(2)	(3)	(4)	(5)	(6)	(7)
1	Ngadimulyo	44	8	12	11	13
2	Karangrejo	48	12	16	15	5
3	Senden	37	7	9	8	13
4	Sugihan	32	3	3	7	19
5	Bendoagung	32	9	11	12	-
6	Bogoran	26	7	8	10	1
7	Timahan	32	8	7	5	12
Jumlah		251	54	66	68	63

Sumber : Kantor Kec.Kampak Bagian Kamtib

**Tabel 2.6 Potensi Rakyat Terlatih Menurut Latihan Dasar  
2015**

No	Desa	Linmas	Kamra	Wanra	Jumlah
(1)	(2)	(3)	(4)	(5)	(6)
1	Ngadimulyo	44	-	-	44
2	Karangrejo	48	-	-	48
3	Senden	37	-	-	37
4	Sugihan	32	-	-	32
5	Bendoagung	32	-	-	32
6	Bogoran	26	-	-	26
7	Timahan	32	-	-	32
Jumlah		251	0	0	251

Sumber : Kantor Kec.Kampak Bagian Kamtib

**Tabel 2.7 Jumlah Pemilih Terdaftar dan Suara Yang Masuk Pemilu Legislatif 2015 Dirinci Menurut Desa**

No	Desa	Pemilih Terdaftar	Jumlah Suara Yang Masuk	Persentase	Jumlah TPS
(1)	(2)	(3)	(4)	(5)	(6)
1	Ngadimulyo	4.652	3.648	78,42	15
2	Karangrejo	6.107	4.583	75,05	20
3	Senden	3.188	2.548	79,92	10
4	Sugihan	3.032	2.375	78,33	8
5	Bendoagung	4.729	3.631	76,78	16
6	Bogoran	3.610	2.715	75,21	12
7	Timahan	3.124	2.464	78,87	9
Jumlah		28.442	21.964	77	90

Sumber : PPK Kec.Kampak

**Tabel 2.8 Jumlah Suara Yang Sah Pemilu Legislatif 2015 Anggota DPRD Kab. Trenggalek, Dirinci Menurut Desa.**

No	Desa	NASDEM	PKB	PKS	PDI P	GOLKAR	GERINDRA
(1)	(2)	(3)	(4)	(5)	(6)	(7)	(8)
1	Ngadimulyo	73	898	251	206	181	22
2	Karangrejo	116	1.075	141	194	342	35
3	Senden	42	798	94	113	1.210	21
4	Sugihan	52	981	57	58	96	23
5	Bendoagung	98	1.050	258	578	629	48
6	Bogoran	130	717	109	139	430	25
7	Timahan	45	1.070	114	337	238	150
Jumlah		556	6.589	1.024	1.625	3.126	324

Sumber : PPK Kec.Kampak

Lanjutan Tabel 2.8

No	Desa	DEMOKRAT	PAN	PPP	HANURA	PBB	PKPI
(1)	(2)	(3)	(4)	(5)	(6)	(7)	(8)
1	Ngadimulyo	1205	586	51	161	5	9
2	Karangrejo	2.402	63	78	129	7	1
3	Senden	112	24	80	48	6	0
4	Sugihan	950	38	66	47	6	1
5	Bendoagung	485	99	167	208	7	4
6	Bogoran	828	132	124	76	4	1
7	Timahan	190	33	113	164	8	2
Jumlah		6.172	975	679	833	43	18

Sumber : PPK Kec.Kampak

**Tabel 2.9 Jumlah Suara Pemilu Legislatif 2015 Di Kec. Kampak Dirinci Menurut Partai**

No	Nama Partai	D P R. RI	DPRD. I	DPRD. II
(1)	(2)	(3)	(4)	(5)
1	NASDEM	406	379	556
2	PKB	4.495	5.505	6.589
3	PKS	1.942	929	1.024
4	PDI PERJUANGAN	1.904	1.537	1.625
5	GOLKAR	1.353	1.484	3.126
6	GERINDRA	668	1.477	324
7	DEMOKRAT	4.592	4.083	6.172
8	PAN	530	526	975
9	PPP	570	632	679
10	HANURA	488	462	833
14	PBB	52	47	43
15	PKPI	23	21	18
Jumlah		17.023	17.082	21.964

Sumber : PPK Kec.Kampak



**Tabel 2.10 Jumlah Pemilih Terdaftar dan Suara Yang Masuk Pemilu Presiden 2015 Dirinci Menurut Desa**

No	Desa	Pemilih Terdaftar	Jumlah Suara Yang Masuk	Persentase	Jumlah TPS
(1)	(2)	(3)	(4)	(5)	(6)
1	Ngadimulyo	4.674	3.669	78,50	15
2	Karangrejo	6.108	4.639	75,95	20
3	Senden	3.204	2.535	79,12	10
4	Sugihan	3.039	2.444	80,42	8
5	Bendoagung	4.773	3.830	80,24	16
6	Bogoran	3.652	2.781	76,15	12
7	Timahan	3.380	2.225	65,83	9
Jumlah		28.830	22.123	77	90

Sumber : PPK Kec.Kampak

**Tabel 2.11 Jumlah Suara Yang Sah Pemilu Presiden 2015 Dirinci Menurut Desa**

No	Desa	Prabowo-Hatta	Jokowi-JK
(1)	(2)	(3)	(4)
1	Ngadimulyo	954	2.702
2	Karangrejo	1.054	3.557
3	Senden	850	1.656
4	Sugihan	722	1.707
5	Bendoagung	1.027	2.766
6	Bogoran	771	1.986
7	Timahan	524	1.684
Jumlah		5.902	16.058

Sumber : PPK Kec.Kampak

**Tabel 2.12 Jumlah Pemilih Terdaftar dan Suara Yang Masuk Pilkada 2015 Dirinci Menurut Desa**

No	Desa	Pemilih Terdaftar	Jumlah Suara Yang Masuk	Persentase	Jumlah TPS
(1)	(2)	(3)	(4)	(5)	(6)
1	Ngadimulyo	4.902	3.666	74,79	10
2	Karangrejo	6.237	4.749	76,14	14
3	Senden	3.231	2.417	74,81	7
4	Sugihan	3.081	2.426	78,74	7
5	Bendoagung	4.789	3.640	76,01	10
6	Bogoran	3.719	2.694	72,44	8
7	Timahan	3.428	2.458	71,70	7
Jumlah		29.387	22.050	75	63

Sumber : PPK Kec.Kampak

**Tabel 2.13 Jumlah Suara Yang Sah Pilkada 2015 Dirinci Menurut Desa**

No	Desa	Kholik, SH, M.SI-Priyo Handoko, SH	DR. Emil Elistianto, M.SC- Mochamad Nur Arifin
(1)	(2)	(3)	(4)
1	Ngadimulyo	371	3.266
2	Karangrejo	634	4.066
3	Senden	507	1.873
4	Sugihan	531	1.864
5	Bendoagung	575	2.986
6	Bogoran	387	2.286
7	Timahan	317	2.130
Jumlah		3.322	18.471

Sumber : PPK Kec.Kampak

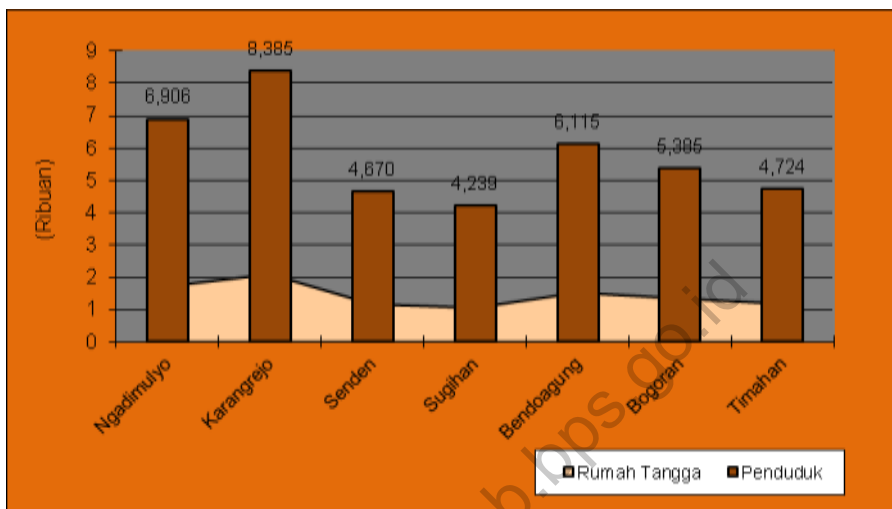


3

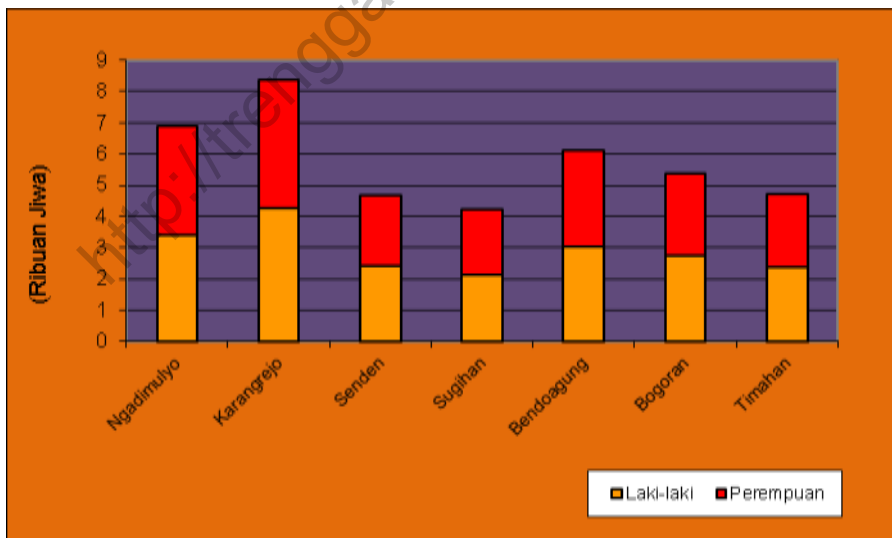
# Penduduk

*Population*

**Grafik 5. Jumlah Rumah Tangga dan Penduduk per Desa, 2015**



**Grafik 6. Jumlah Penduduk per Desa Menurut Jenis Kelamin, 2015**



**Tabel 3.1 Jumlah Penduduk, Pertambahan,  
Dan Kepadatannya, 2008 - 2015**

Tahun	Penduduk	Pertambahan Penduduk	Kepadatan Penduduk (Jiwa/km <sup>2</sup> )
(1)	(3)	(4)	(5)
2008	36.187	150	469
2009	38.340	2.153	497
2010	38.473	133	499
2011	38.521	181	500
2012	38.636	115	501
2013	38.805	169	503
2014	38.865	60	504
2015	38.786	1.559	524

Sumber : Kantor Kec.Kampak & Dispenduk Capil

**Tabel 3.2 Jumlah Rumah tangga, Penduduk Menurut Jenis Kelamin, dan Sex Ratio per Desa, 2015**

No	Desa	Rumah Tangga	Penduduk		Sex Ratio
			Laki-laki	Perempuan	
(1)	(2)	(3)	(4)	(5)	(6)
1	Ngadimulyo	1.727	3.418	3.488	102,05
2	Karangrejo	2.096	4.246	4.139	97,48
3	Senden	1.168	2.394	2.276	95,07
4	Sugihan	1.060	2.135	2.104	98,55
5	Bendoagung	1.529	3.047	3.068	100,69
6	Bogoran	1.346	2.739	2.646	96,60
7	Timahan	1.181	2.377	2.347	98,74
Jumlah		10.106	20.356	20.068	98,59

Sumber : Kantor Kec.Kampak & Dispenduk Capil



**Tabel 3.3 Luas Desa, Jumlah Penduduk,  
Dan Kepadatan Penduduk, 2015**

No	Desa	Luas Desa (km <sup>2</sup> )	Jumlah Penduduk	Kepadatan Penduduk (Jiwa/km <sup>2</sup> )
(1)	(2)	(3)	(4)	(5)
1	Ngadimulyo	20,51	6.906	337
2	Karangrejo	19,98	8.385	420
3	Senden	6,98	4.670	670
4	Sugihan	5,06	4.239	838
5	Bendoagung	6,47	6.115	945
6	Bogoran	9,18	5.385	587
7	Timahan	8,97	4.724	527
Jumlah		77,14	40.424	524

Sumber : Kantor Kec.Kampak & Dispenduk Capil

**Tabel 3.4 Penduduk Menurut Kewarganegaraan dan Jenis Kelamin per Desa, 2015**

No	Desa	WNI		WNA	
		Laki-laki	Perempuan	Laki-laki	Perempuan
(1)	(2)	(3)	(4)	(5)	(6)
1	Ngadimulyo	3.418	3.488	-	-
2	Karangrejo	4.246	4.139	-	-
3	Senden	2.394	2.276	-	-
4	Sugihan	2.135	2.104	-	-
5	Bendoagung	3.047	3.068	-	-
6	Bogoran	2.739	2.646	-	-
7	Timahan	2.377	2.347	-	-
Jumlah		20.356	20.068	-	-

Sumber : Kantor Kec.Kampak & Dispenduk Capil

**Tabel 3.5 Banyaknya Kelahiran Menurut Jenis Kelamin  
Bayi per Desa, 2015**

No	Desa	Laki-laki	Perempuan	Jumlah
(1)	(2)	(3)	(4)	(5)
1	Ngadimulyo	32	31	63
2	Karangrejo	40	45	85
3	Senden	25	28	53
4	Sugihan	28	15	43
5	Bendoagung	34	30	64
6	Bogoran	31	29	60
7	Timahan	14	9	23
Jumlah		204	187	391

Sumber : Kantor Kec.Kampak

**Tabel 3.6 Banyaknya Kematian Menurut Jenis Kelamin per Desa, 2015**

No	Desa	Laki-laki	Perempuan	Jumlah
(1)	(2)	(3)	(4)	(5)
1	Ngadimulyo	22	25	47
2	Karangrejo	32	38	70
3	Senden	12	31	43
4	Sugihan	13	15	28
5	Bendoagung	26	26	52
6	Bogoran	20	24	44
7	Timahan	15	24	39
Jumlah		140	183	323

Sumber : Kantor Kec.Kampak

**Tabel 3.7 Banyaknya Penduduk Yang Datang Menurut Jenis Kelamin per Desa, 2015**

No	Desa	Laki-laki	Perempuan	Jumlah
(1)	(2)	(3)	(4)	(5)
1	Ngadimulyo	24	25	49
2	Karangrejo	45	34	79
3	Senden	15	18	33
4	Sugihan	7	7	14
5	Bendoagung	41	32	73
6	Bogoran	34	16	50
7	Timahan	18	9	27
Jumlah		184	141	325

Sumber : Kantor Kec.Kampak

**Tabel 3.8 Banyaknya Penduduk Yang Pindah Menurut Jenis Kelamin per Desa, 2015**

No	Desa	Laki-laki	Perempuan	Jumlah
(1)	(2)	(3)	(4)	(5)
1	Ngadimulyo	31	23	54
2	Karangrejo	45	28	73
3	Senden	17	27	44
4	Sugihan	9	6	15
5	Bendoagung	61	51	112
6	Bogoran	22	22	44
7	Timahan	20	7	27
Jumlah		205	164	369

Sumber : Kantor Kec.Kampak

**Tabel 3.9 Jumlah Penduduk Usia Sekolah 2015**

No.	Desa	7 - 15 Tahun			
		Sekolah		Tidak Sekolah	
		L	P	L	P
(1)	(2)	(5)	(6)	(7)	(8)
1	Ngadimulyo	-	-	-	-
2	Karangrejo	-	-	-	-
3	Senden	-	-	-	-
4	Sugihan	-	-	-	-
5	Bendoagung	-	-	-	-
6	Bogoran	-	-	-	-
7	Timahan	-	-	-	-
Jumlah		-	-	-	-

Sumber : PLKB Kecamatan Kampak

**Tabel 3.10 Banyaknya Rumah Tangga Sasaran  
per Desa Hasil Pendataan PPLS 2015**

No	Desa	Jumlah Rumah Tangga Sasaran 2008	Jumlah Rumah Tangga Sasaran 2011
(1)	(2)	(3)	(3)
1	Ngadimulyo	464	767
2	Karangrejo	491	1.750
3	Senden	186	439
4	Sugihan	241	459
5	Bendoagung	273	741
6	Bogoran	179	724
7	Timahan	687	754
Jumlah		2.521	5.634

Sumber : BPS



**Tabel 3.11 Penduduk Menurut Kelompok Umur Per Desa 2015**

No	Desa	0 - 4 Tahun	5 - 9 Tahun	10 - 14 Tahun	15 - 19 Tahun
(1)	(2)	(3)	(4)	(5)	(6)
1	Ngadimulyo	437	480	454	412
2	Karangrejo	545	518	491	468
3	Senden	242	293	284	303
4	Sugihan	267	248	244	257
5	Bendoagung	444	418	457	459
6	Bogoran	303	326	324	280
7	Timahan	256	253	330	252
Jumlah		2.494	2.536	2.584	2.431

Sumber : BPS

Lanjutan tabel 3.11

No	Desa	20 - 24 Th	25 - 29 Th	30 - 34 Th	35 - 39 Th
(1)	(2)	(3)	(4)	(5)	(6)
1	Ngadimulyo	357	419	491	528
2	Karangrejo	496	523	559	580
3	Senden	298	299	281	306
4	Sugihan	224	255	228	241
5	Bendoagung	359	348	404	483
6	Bogoran	282	268	277	387
7	Timahan	293	330	376	375
Jumlah		2.309	2.442	2.616	2.900

Sumber : BPS

Lanjutan tabel 3.11

No	Desa	40 - 44 Th	45 - 49 Th	50 - 54 Th	55 - 59 Th
(1)	(2)	(3)	(4)	(5)	(6)
1	Ngadimulyo	527	440	447	376
2	Karangrejo	635	562	562	464
3	Senden	355	346	264	247
4	Sugihan	267	259	281	242
5	Bendoagung	483	476	446	349
6	Bogoran	371	379	317	273
7	Timahan	331	321	308	319
Jumlah		2.969	2.783	2.625	2.270

Sumber : BPS

Lanjutan tabel 3.11

No	Desa	60 - 64 Th	65 - 69 Th	70 - 75 Th	> 75 Tahun
(1)	(2)	(3)	(4)	(5)	(6)
1	Ngadimulyo	273	201	199	183
2	Karangrejo	347	290	269	311
3	Senden	161	135	121	162
4	Sugihan	155	147	90	111
5	Bendoagung	259	217	195	231
6	Bogoran	260	183	146	181
7	Timahan	194	127	104	173
Jumlah		1.649	1.300	1.124	1.352

Sumber : BPS

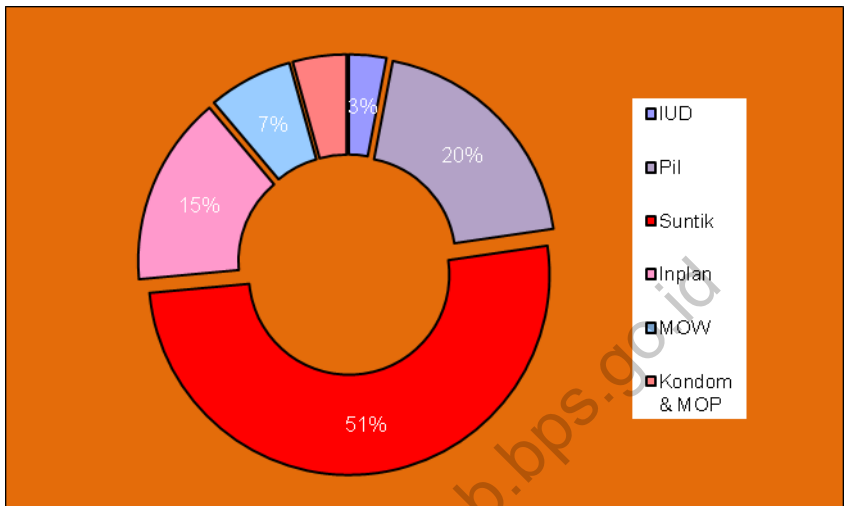


4

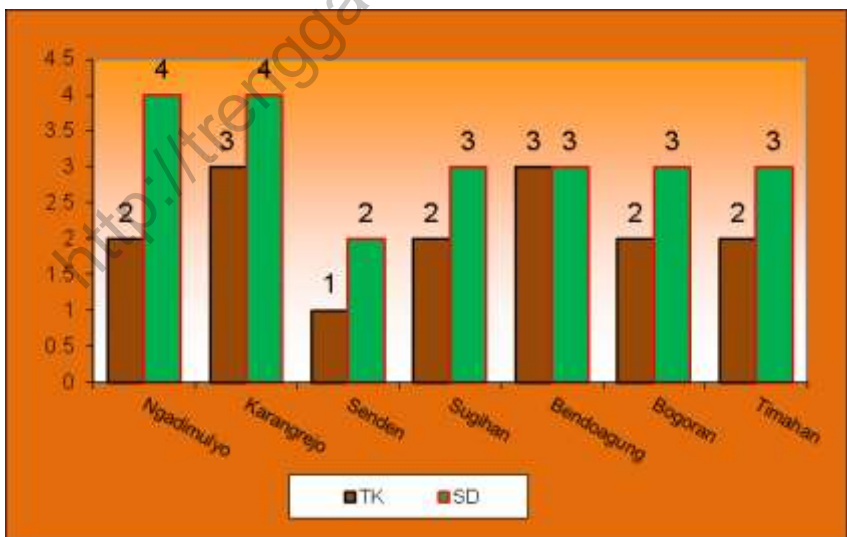
# Sosial

*Social*

**Grafik 7. Akseptor KB Lestari Menurut Alat Kontrasepsi, 2015**



**Grafik 8. Jumlah Sekolah TK dan Sekolah Dasar Negeri, 2015**



**Tabel 4.1 Jumlah Sekolah, Kelas, Murid, dan Guru Taman Kanak-kanak, 2015**

No	Desa	Sekolah	Ruang Belajar	Murid	Guru
(1)	(2)	(3)	(4)	(5)	(6)
1	Ngadimulyo	2	4	107	5
2	Karangrejo	3	6	109	8
3	Senden	1	2	30	3
4	Sugihan	2	4	55	4
5	Bendoagung	3	6	150	13
6	Bogoran	2	4	75	5
7	Timahan	2	4	67	4
Jumlah		15	30	593	42

Sumber : UDP Kecamatan Kampak

**Tabel 4.2 Jumlah Sekolah, Kelas, Murid, dan Guru Sekolah Dasar, 2015**

No	Desa	Sekolah	Ruang Belajar	Murid	Guru
(1)	(2)	(3)	(4)	(5)	(6)
1	Ngadimulyo	4	26	544	45
2	Karangrejo	3	24	463	37
3	Senden	1	6	111	8
4	Sugihan	2	12	112	21
5	Bendoagung	5	35	581	58
6	Bogoran	3	18	326	28
7	Timahan	3	18	284	29
<b>Jumlah Sekolah, Kelas, Murid, dan Guru MI, 2015</b>					
1	Ngadimulyo				
2	Karangrejo	1	6	129	8
3	Senden	1	6	54	12
4	Sugihan	1	6	181	4
5	Bendoagung				
6	Bogoran				
7	Timahan				
Jumlah		24	157	2.785	250

Sumber : UDP Kecamatan Kampak



**Tabel 4.3 Jumlah Ruang Belajar Sekolah Dasar Menurut Status, 2015**

No	Desa	Jumlah Sekolah	Ruang Belajar			Jumlah
			Asli	Pinjam	Sewa	
(1)	(2)	(3)	(4)	(5)	(6)	(7)
1	Ngadimulyo	4	26	-	-	26
2	Karangrejo	3	24	-	-	24
3	Senden	1	6	-	-	6
4	Sugihan	2	12	-	-	12
5	Bendoagung	5	35	-	-	35
6	Bogoran	3	18	-	-	18
7	Timahan	3	18	-	-	18

**Jumlah Ruang Belajar MI Menurut Status, 2015**

1	Ngadimulyo					
2	Karangrejo	1	6	-	-	6
3	Senden	1	6	-	-	6
4	Sugihan	1	6	-	-	6
5	Bendoagung					
6	Bogoran					
7	Timahan					
Jumlah		24	157	0	0	157

Sumber : UDP Kecamatan Kampak

**Tabel 4.4 Banyaknya Murid Sekolah Dasar Menurut Jenis Kelamin, 2015**

No	Desa	Jenis Kelamin		Jumlah
		Laki-laki	Perempuan	
(1)	(2)	(3)	(4)	(5)
1	Ngadimulyo	284	260	544
2	Karangrejo	244	219	463
3	Senden	67	44	111
4	Sugihan	69	43	112
5	Bendoagung	329	252	581
6	Bogoran	175	151	326
7	Timahan	152	132	284

**Banyaknya Murid MI Menurut Jenis Kelamin, 2015**

1	Ngadimulyo			
2	Karangrejo	28	102	130
3	Senden	14	40	54
4	Sugihan	47	136	183
5	Bendoagung			
6	Bogoran			
7	Timahan			
Jumlah		1.409	1.379	2.788

Sumber : UDP Kecamatan Kampak

**Tabel 4.5 Rata-rata Murid per Sekolah, Murid per Ruang Belajar, Murid per Guru, dan Guru per Sekolah di Sekolah Dasar, 2015**

No	Desa	Murid per Sekolah	Murid per Ruang Belajar	Murid per Guru	Guru per Sekolah
(1)	(2)	(3)	(4)	(5)	(6)
1	Ngadimulyo	136	21	12	11
2	Karangrejo	154	19	13	12
3	Senden	111	19	14	8
4	Sugihan	56	9	5	11
5	Bendoagung	116	17	10	12
6	Bogoran	109	18	12	9
7	Timahan	95	16	10	10

**Rata-rata Murid per Sekolah, Murid per Guru di MI, 2015**

1	Ngadimulyo				
2	Karangrejo	130	22	16	8
3	Senden	54	9	5	12
4	Sugihan	183	31	46	4
5	Bendoagung				
6	Bogoran				
7	Timahan				

Sumber : UDP Kecamatan Kampak

**Tabel 4.6 Banyaknya Sekolah, Ruang Belajar, Murid, dan Guru SD/MI Menurut Status, 2015**

No	Status	Sekolah	Ruang Belajar	Murid	Guru
(1)	(2)	(3)	(4)	(5)	(6)
1.	Negeri	19	127	2.309	201
2.	Swasta	5	30	476	49
Jumlah		24	157	2.785	250

Sumber : UDP Kecamatan Kampak

**Tabel 4.7 Rata-rata Murid per Sekolah per Ruang Belajar Guru per Sekolah, Murid per Guru di SD/MI Menurut Status Sekolah, 2015**

No	Status	Murid per Sekolah	Murid per Ruang Belajar	Guru per Sekolah	Murid per Guru
(1)	(2)	(3)	(4)	(5)	(6)
1.	Negeri	122	18	11	11
2.	Swasta	95	16	10	10

Sumber : UDP Kecamatan Kampak

**Tabel 4.8 Banyaknya Murid SD Menurut Jenis Kelamin dan Status Sekolah, 2015**

No	Status	SD	Banyaknya Murid		
			Laki-laki	Perempuan	Jumlah
(1)	(2)	(3)	(4)	(5)	(6)
1.	Negeri	19	1.254	1.055	2.309
2.	Swasta	2	66	46	112
Jumlah		21	1.320	1.101	2.421

Sumber : UDP Kecamatan Kampak

**Tabel 4.9 Banyaknya Murid Madrasah Ibtidaiyah Menurut Jenis Kelamin dan Status Sekolah 2015**

No	Status	MI	Banyaknya Murid		
			Laki-Laki	Perempuan	Jumlah
(1)	(2)	(3)	(4)	(5)	(6)
1.	Negeri	-	-	-	-
2.	Swasta	3	86	278	364
Jumlah		3	86	278	364

Sumber : UDP Kecamatan Kampak

**Tabel 4.10 Jumlah Peserta Ujian Nasional (UN) Sekolah Dasar  
2015**

No	Desa	Jumlah Peserta	Lulus	Tidak Lulus
(1)	(2)	(3)	(4)	(5)
1	Ngadimulyo	91	91	0
2	Karangrejo	78	78	0
3	Senden	31	31	0
4	Sugihan	20	20	0
5	Bendoagung	91	91	0
6	Bogoran	67	67	0
7	Timahan	46	46	0
<b>Jumlah Peserta Ujian Nasional (UN) Di MI, 2015</b>				
1	Ngadimulyo			
2	Karangrejo	21	21	0
3	Senden	9	9	0
4	Sugihan	30	30	0
5	Bendoagung			
6	Bogoran			
7	Timahan			
Jumlah		484	484	0

Sumber : UDP Kecamatan Kampak

**Tabel 4.11 Jumlah Sekolah Lanjutan Menurut Status  
2015**

No	Status	SMP	SMA	
			Umum	Kejuruan
(1)	(2)	(3)	(4)	(5)
1.	Negeri	5	1	-
2.	Swasta	1	-	-
Jumlah		6	1	0

Sumber :SMP dan SMA di Kecamatan Kampak

**Tabel 4.12 Banyaknya Murid di Sekolah Lanjutan  
Menurut Status Sekolah, 2015**

No	Status	SMP	SMA	
			Umum	Kejuruan
(1)	(2)	(3)	(4)	(5)
1.	Negeri	1.329	552	-
2.	Swasta	204	-	-
Jumlah		1.533	552	0

Sumber :SMP dan SMA di Kecamatan Kampak

**Tabel 4.13 Jumlah Guru di Sekolah Lanjutan  
Menurut Status Sekolah, 2015**

No	Status	SMP	SMA	
			Umum	Kejuruan
(1)	(2)	(3)	(4)	(5)
1.	Negeri	105	40	-
2.	Swasta	14	-	-
Jumlah		119	40	0

Sumber :SMP dan SMA di Kecamatan Kampak

**Tabel 4.14 Jumlah Ruang Belajar di Sekolah Lanjutan  
Menurut Status Sekolah, 2015**

No	Status	SMP	SMA	
			Umum	Kejuruan
(1)	(2)	(3)	(4)	(5)
1.	Negeri	67	21	-
2.	Swasta	9	-	-
Jumlah		76	21	0

Sumber :SMP dan SMA di Kecamatan Kampak



**Tabel 4.15 Jumlah Murid SMP Negeri Menurut Kelas dan Jenis Kelamin, 2015**

No	Kelas	Jumlah Kelas	Jenis Kelamin		Jumlah
			Laki-laki	Perempuan	
(1)	(2)	(3)	(4)	(5)	(6)
1	Kelas 7	21	261	203	464
2	Kelas 8	23	220	228	448
3	Kelas 9	21	196	221	417
Jumlah		65	677	652	1329

Sumber :SMP dan SMA di Kecamatan Kampak

**Tabel 4.16 Jumlah Murid SMP Swasta Menurut Kelas dan Jenis Kelamin, 2015**

No	Kelas	Jumlah Kelas	Jenis Kelamin		Jumlah
			Laki-laki	Perempuan	
(1)	(2)	(3)	(4)	(5)	(6)
1	Kelas 7	3	29	36	65
2	Kelas 8	3	37	32	69
3	Kelas 9	3	38	32	70
Jumlah		9	104	100	204

Sumber :SMP dan SMA di Kecamatan Kampak

**Tabel 4.17 Rata-rata Murid per Sekolah, Ruang Belajar, Guru, dan Rata-rata Guru per Sekolah di SMP, 2015**

Status	Murid per Sekolah	Murid per Ruang	Murid per Guru	Guru per Sekolah
(2)	(3)	(4)	(5)	(6)
Negeri	266	20	11	25
Swasta	212	23	10	21
Jumlah	478	43	20	46

Sumber :SMP dan SMA di Kecamatan Kampak

**Tabel 4.18 Jumlah Madrasah Menurut Tingkat Pendidikan dan Status Sekolah 2015**

No.	Status	Ibtidaiyah	Tsanawiyah	Aliyah
(1)	(2)	(3)	(4)	(5)
1.	Negeri	-	1	-
2.	Swasta	3	-	-

Sumber : UDP Kecamatan Kampak

**Tabel 4.19 Hasil UAS/UN SMP Negeri  
2015**

Tahun	Murid Kelas 3	Peserta	Lulus	Tidak Lulus	Persentase Lulus %
(1)	(2)	(3)	(4)	(5)	(6)
2015	462	423	423	0	100
2014	553	553	552	1	99,82
2013					
2012					
2011					

Sumber :SMP di Kecamatan Kampak

**Tabel 4.20 Hasil UAS/UN SMP Swasta  
2015**

Tahun	Murid Kelas 3	Peserta	Lulus	Tidak Lulus	Persentase Lulus %
(1)	(2)	(3)	(4)	(5)	(6)
2015	72	72	72	0	100
2014	47	47	47	0	100
2013					
2012					
2011					

Sumber :SMP di Kecamatan Kampak

**Tabel 4.21 Banyaknya Murid di Sekolah Menengah Umum  
Menurut Kelas dan Jenis Kelamin, 2015**

No	Kelas	Banyak Kelas	Jenis Kelamin		Jumlah
			Laki-laki	Perempuan	
(1)	(2)	(3)	(4)	(5)	(6)
1.	Kelas 1	7	66	78	144
2.	Kelas 2	7	83	112	195
3.	Kelas 3	7	96	109	205
Jumlah		21	245	299	544

Sumber : SMU di Kecamatan Kampak

**Tabel 4.22 Rata-rata murid per sekolah, Ruang Belajar,  
Guru per sekolah di Sekolah Menengah Umum  
menurut Status Sekolah, 2015**

No	Status	Murid per Sekolah	Murid per Ruang Belajar	Murid per Guru	Guru per Sekolah
(1)	(2)	(3)	(4)	(5)	(6)
1.	Negeri	544	26	16	34
2.	Swasta	-	-	-	-
Jumlah		544	26	16	34

Sumber : SMU di Kecamatan Kampak

**Tabel 4.23 Hasil UN SMU dan MA  
2015**

Tahun	Murid Kelas 3	Peserta	Lulus	Tidak Lulus	%
(1)	(2)	(3)	(4)	(5)	(6)
2015	187	187	187	-	100
2014	204	204	204	-	100
2013					
2012					
2011					

Sumber : MA dan SMU di Kecamatan Kampak

**Tabel 4.24 Jumlah Fasilitas Kesehatan**

No	Fasilitas	2012	2013	2014	2015
(1)	(2)	(3)	(4)	(5)	(6)
1.	Rumah Sakit	-	-	-	-
2.	Puskesmas	1	1	1	1
3.	Puskesmas Pembantu	3	3	3	3
4.	BKIA	1	1	1	1
5.	Klinik	-	-	-	-
6.	Laborat	-	-	-	-
7.	Rongsent	-	-	-	-
8.	Apotik	1	1	1	1
9.	Ponkesdes / Polindes	6	6	6	6
10.	Posyandu	41	41	41	41

Sumber : Puskesmas Kec Kampak

**Tabel 4.25 Jumlah Tenaga Kesehatan**

No	Fasilitas	2013	2014	2015
(1)	(2)	(3)	(3)	(4)
1.	Dokter Gigi	1	1	1
2.	Dokter Umum	2	2	2
3.	Dokter Spesialis	-	-	-
4.	Penilik Kesehatan	-	-	-
5.	Perawat	12	12	12
6.	Bidan	11	11	11
7.	Tenaga Kesehatan / Admistrasi	19	19	19
8.	Dukun Bayi Terlatih	15	15	15

Sumber : Puskesmas Kec Kampak

**Tabel 4.26 Pasangan Usia Subur (PUS) dan Akseptor KB Lestari Menurut Alat Kontrasepsi yang Digunakan, 2015**

No.	Uraian	2012	2013	2014	2015
(1)	(2)	(3)	(4)	(5)	(6)
1.	P U S		<b>7.100</b>	<b>7.351</b>	<b>8.071</b>
2.	Akseptor KB Lestari		<b>5.296</b>	<b>4.437</b>	<b>6.580</b>
	- IUD		230	191	198
	- PIL		1.702	1.432	1.295
	- Kondom		45	149	276
	- MOW		285	282	449
	- MOP		8	14	9
	- Suntik		2.707	1.930	3.346
	"- Implan		319	439	1.007
3.	Persentase R. 2 Terhadap R. 1		74,59	60,36	81,53

Sumber : PLKB Kec Kampak



**Tabel 4.27 Target dan Realisasi Pencapaian Akseptor KB Baru Menurut Alat Kontrasepsi yang Digunakan, 2015**

No	Uraian	IUD	PIL	Kondom	MOW	MOP	Suntik	Implan	Jml
(1)	(2)	(3)	(4)	(5)	(6)	(7)	(8)	(9)	(10)
<b>01.</b>	Target	4	90	6	5	2	120	35	262
<b>02.</b>	Realisasi per Desa:								
	Ngadimulyo	1	22	2	3	0	61	7	96
	Karangrejo	9	30	0	3	0	74	1	117
	Senden	5	8	1	3	0	47	13	77
	Sugihan	2	1	0	3	0	49	15	70
	Bendoagung	2	13	3	6	0	68	8	100
	Bogoran	2	10	0	0	0	53	3	68
	Timahan	1	32	1	0	0	95	10	139
	<b>Jumlah</b>	<b>22</b>	<b>116</b>	<b>7</b>	<b>18</b>	<b>0</b>	<b>447</b>	<b>57</b>	<b>667</b>
<b>03.</b>	% Rnc. 2 terhadap 1	550	129	117	360	0	373	163	255

Sumber : PLKB Kec Kampak

**Tabel 4.28 Target dan Realisasi Pencapaian Akseptor KB Lestari Aktif Menurut Alat Kontrasepsi yang Digunakan, 2015**

No	Uraian	IUD	PIL	Kondom	MOW	MOP	Suntik	Implan	Jml
(1)	(2)	(3)	(4)	(5)	(6)	(7)	(8)	(9)	(10)
<b>01. Target</b>									
<b>02. Realisasi per Desa:</b>									
	Ngadimulyo	26	211	46	79	2	582	148	1094
	Karangrejo	39	286	47	90	0	750	177	1389
	Senden	30	115	37	49	2	377	103	713
	Sugihan	22	104	35	45	2	281	123	612
	Bendoagung	34	227	36	71	1	517	148	1034
	Bogoran	23	184	37	66	1	470	106	887
	Timahan	24	168	38	49	1	369	202	851
	Jumlah	198	1.295	276	449	9	3.346	1.007	6.580
<b>03. % Rnc. 2 terhadap 1</b>									

Sumber : PLKB Kec Kampak

**Tabel 4.29 Realisasi Pencapaian Akseptor KB Baru Menurut Alat Kontrasepsi, 2015**

No	Desa	IUD	PIL	Kondom	MOW	MOP	Suntik	Implan
(1)	(2)	(3)	(4)	(5)	(6)	(7)	(8)	(9)
1	Ngadimulyo	1	22	2	3	0	61	7
2	Karangrejo	9	30	0	3	0	74	1
3	Senden	5	8	1	3	0	47	13
4	Sugihan	2	1	0	3	0	49	15
5	Bendoagung	2	13	3	6	0	68	8
6	Bogoran	2	10	0	0	0	53	3
7	Timahan	1	32	1	0	0	95	10
Jumlah		22	116	7	18	0	447	57

Sumber : PLKB Kec Kampak

**Tabel 4.30 Jumlah PUS dan WUS per Desa di Kecamatan Kampak Tahun 2015**

No	Desa	PUS	WUS
(1)	(2)	(3)	(4)
1	Ngadimulyo	1.372	1.615
2	Karangrejo	1.667	1.902
3	Senden	853	929
4	Sugihan	748	802
5	Bendoagung	1.289	970
6	Bogoran	1.083	1.169
7	Timahan	1.039	1.231
Jumlah		8.051	8.618

Sumber : PLKB Kec Kampak

**Tabel 4.31 Jumlah Keluarga Sejahtera  
2015**

No	Desa	Pra Sejahtera	Sejahtera			
			I	II	III	III Plus
(1)	(2)	(3)	(4)	(5)	(6)	(7)
1	Ngadimulyo	206	487	1.293	241	20
2	Karangrejo	171	531	1.142	654	35
3	Senden	17	172	578	433	39
4	Sugihan	106	647	382	93	40
5	Bendoagung	126	434	1.171	225	18
6	Bogoran	221	379	604	259	33
7	Timahan	197	401	624	231	28
Jumlah		1.044	3.051	5.794	2.136	213

Sumber : PLKB Kec Kampak

**Tabel 4.32 Gangguan Kriminalitas Menurut Jenisnya  
2015**

No.	Jenis Kriminalitas	Dilaporkan	Diselesaikan
(1)	(2)	(3)	(4)
1.	Pencurian Kayu Hutan	-	-
2.	Pembunuhan	-	-
3.	Pencurian Dengan Pemberatan	-	-
4.	Penganiayaan	1	1
5.	Penipuan dan atau Penggelapan	-	-
6.	Pembakaran	-	-
7.	Perampasan	-	-
8.	Curanmor	-	-
9.	Miras	1	1
10.	Lain-lain (pencurian biasa)	1	-
11.	Judi	-	-
12.	Narkoba	1	1
Jumlah		4	3

Sumber : Polsek Kec. Kampak

**Tabel 4.33 Kejadian Bencana Alam  
2015**

No	Desa	Jenis Bencana	Taksiran Kerugian	Jumlah Korban	Ket.
(1)	(2)	(3)	(4)	(5)	(6)
1	Ngadimulyo	-	-	-	-
2	Karangrejo	-	-	-	-
3	Senden	-	-	-	-
4	Sugihan	-	-	-	-
5	Bendoagung	-	-	-	-
6	Bogoran	-	-	-	-
7	Timahan	-	-	-	-
Jumlah		0	0	0	0

Sumber : Kantor Kec. Kampak

**Tabel 4.34 Usia Nikah Berdasarkan Umur Istri  
2015**

No	Desa	Umur (Th )				Jumlah
		< 20	20 - 25	26 - 30	> 30	
(1)	(2)	(3)	(4)	(5)	(6)	
1	Ngadimulyo	26	13	6	8	53
2	Karangrejo	13	26	4	12	55
3	Senden	1	11	5	1	18
4	Sugihan	2	18	5	3	28
5	Bendoagung	8	36	7	10	61
6	Bogoran	18	13	3	8	42
7	Timahan	22	4	1	6	33
Jumlah		90	121	31	48	290

Sumber : KUA Kec. Kampak



**Tabel 4.35 Jumlah Pondok Pesantren, Madrasah Diniyah dan Taman Pendidikan Al Quran, 2015**

No	Desa	Pondok Pesantren	Madrasah Diniyah	TPA
(1)	(2)	(3)	(4)	(5)
1	Ngadimulyo	-	-	11
2	Karangrejo	-	-	24
3	Senden	-	-	12
4	Sugihan	-	-	11
5	Bendoagung	-	-	11
6	Bogoran	-	-	11
7	Timahan	-	-	12
Jumlah		-	-	92

Sumber : KUA Kec. Kampak

**Tabel 4.36 Tanah Wakaf per Desa (Ha)  
2015**

No	Desa	Bersertifikat		Ber-AIW	
		Jumlah	Luas (m2)	Jumlah	Luas (m2)
(1)	(2)	(3)	(4)	(5)	(6)
1	Ngadimulyo	5	-	7	674
2	Karangrejo	13	-	20	3.226
3	Senden	8	-	13	2.639
4	Sugihan	21	-	2	4.678
5	Bendoagung	10	-	11	3.581
6	Bogoran	8	-	10	956
7	Timahan	8	-	8	1.752
Jumlah		73	0	71	17.506

Sumber : KUA Kec. Kampak

**Tabel. 4.37 Jumlah Tempat Ibadah  
2015**

No.	Desa	Masjid	Mushola	Gereja katholik	Gereja Protestan	Pura	Klenteng
(1)	(2)	(3)	(4)	(5)	(6)	(7)	(8)
1	Ngadimulyo	12	31	-	-	-	-
2	Karangrejo	18	36	-	-	-	-
3	Senden	4	20	-	-	-	-
4	Sugihan	7	22	-	-	-	-
5	Bendoagung	7	28	-	2	-	-
6	Bogoran	10	31	-	-	-	-
7	Timahan	9	27	-	-	-	-
Jumlah		67	195	0	2	0	0

Sumber : KUA Kec. Kampak

**Tabel 4.38 Pemanfaatan Pelayanan Kesehatan Menurut Status Bayar per Bulan, 2015**

No.	Bulan	Bayar	Gratis		askes
			Kartu Sehat	Lainnya	
(1)	(2)	(3)	(4)	(5)	(6)
1.	Januari	676	110	17	86
2.	Pebruari	761	184	73	108
3.	Maret	613	205	32	79
4.	April	713	213	47	113
5.	Mei	702	215	47	92
6.	Juni	711	227	68	68
7.	Juli	644	248	60	82
8.	Agustus	508	159	31	72
9.	September	613	241	37	284
10.	Oktober	549	214	47	298
11.	Nopember	588	229	54	314
12.	Desember	596	169	34	286
Jumlah		7.674	2.414	547	1.881

Sumber : Puskesmas

**Tabel 4.39 Jumlah Penyandang Cacat Menurut Jenisnya 2015**

No.	Jenis Cacat	Jumlah / Orang
(1)	(2)	(3)
1.	Tuna Netra	22
2.	Tuna Rungu	22
3.	Tuna Wicara	10
4.	Cacat Tubuh	28
5.	Cacat Mental	19
6.	Cacat Ganda	4
Jumlah		105

Sumber : Kantor Kecamatan Kampak

**Tabel 4.40 Pemeluk Agama Menurut Desa  
2015**

No	Desa	Islam	Katolik	Kristen	Hindu	Budha	Jumlah
(1)	(2)	(3)	(4)	(5)	(6)	(7)	(8)
1	Ngadimulyo	6.629	-	-	-	-	6.629
2	Karangrejo	8.031	-	20	-	-	8.051
3	Senden	4.473	-	5	-	-	4.478
4	Sugihan	4.049	-	-	-	-	4.063
5	Bendoagung	5.794	-	72	-	-	5.866
6	Bogoran	5.160	-	6	-	-	5.166
7	Timahan	4.547	-	-	-	-	4.533
Jumlah		38.683	-	103	-	-	38.786

Sumber : KUA Kecamatan Kampak

**Tabel 4.41 Petugas Kesehatan Menurut Desa Dan Profesinya  
Tahun 2015**

Desa	Dokter	Bidan	Mantri Kesehatan	Dukun Pijat	Dukun Bayi	Petugas Kesehatan Lainnya
(1)	(2)	(3)	(4)	(5)	(6)	(7)
1 Ngadimulyo	-	1	2	3	3	-
2 Karangrejo	-	1	1	4	4	1
3 Senden	-	1	1	1	1	1
4 Sugihan	-	1	1	1	1	1
5 Bendoagung	2	4	6	-	-	-
6 Bogoran	-	1	1	2	2	1
7 Timahan	-	1	1	1	1	1
<b>Jumlah</b>	<b>2</b>	<b>10</b>	<b>13</b>	<b>12</b>	<b>12</b>	<b>5</b>

Sumber : Profil Desa

**Tabel 4.42 Fasilitas Kesehatan Menurut Desa dan Jenisnya  
Tahun 2015**

Desa	Puskesmas/ Puskesmas Pembantu	Poliklinik / Balai Pengobatan	Polindes/ Ponskesdes	Posyandu
(1)	(2)	(3)	(4)	(5)
1 Ngadimulyo	1	-	1	5
2 Karangrejo	1	-	1	10
3 Senden	1	-	1	5
4 Sugihan	-	-	1	5
5 Bendoagung	1	1	-	6
6 Bogoran	-	-	1	6
7 Timahan	-	-	1	4
Jumlah	4	1	6	41

Sumber : Profil Desa



**Tabel 4.43 Organisasi Kesenian Menurut Desa dan Jenisnya  
Tahun 2015**

Desa	Jaranan	Reog	Orkes	Berjanjen
(1)	(2)	(3)	(4)	(5)
1 Ngadimulyo	-	-	-	2
2 Karangrejo	3	-	1	4
3 Senden	1	-	1	6
4 Sugihan	-	-	1	2
5 Bendoagung	-	-	2	4
6 Bogoran	1	-	-	2
7 Timahan	1	-	-	-
<b>Jumlah</b>	<b>6</b>	<b>0</b>	<b>5</b>	<b>18</b>

Sumber : Profil Desa

**Tabel 4.44 Perkumpulan Olah Raga Menurut Desa dan Jenisnya Tahun 2015**


Desa	Sepak Bola	Volly Ball	Silat/ Karate	Bulu Tangkis
(1)	(2)	(3)	(4)	(5)
1 Ngadimulyo	-	1	-	-
2 Karangrejo	1	4	1	-
3 Senden	1	1	2	-
4 Sugihan	1	1	-	-
5 Bendoagung	1	2	1	1
6 Bogoran	-	1	1	-
7 Timahan	-	1	-	-
Jumlah	4	11	5	1

Sumber : Profil Desa

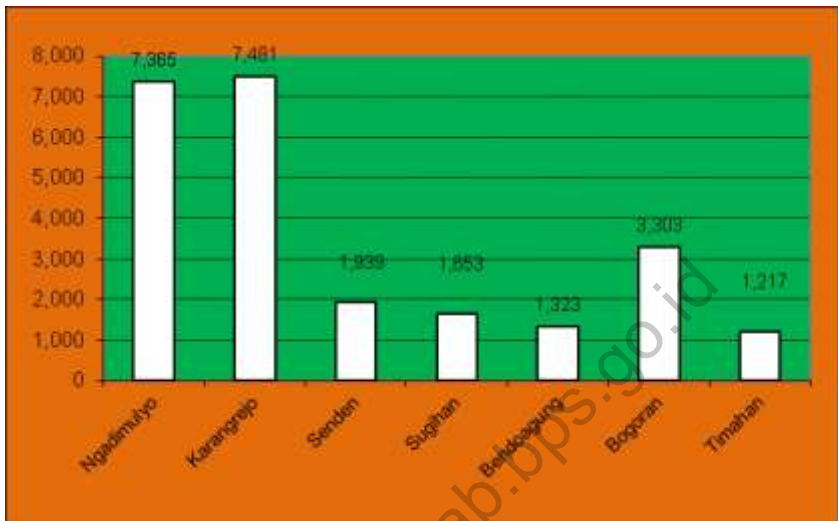
5

# Pertanian

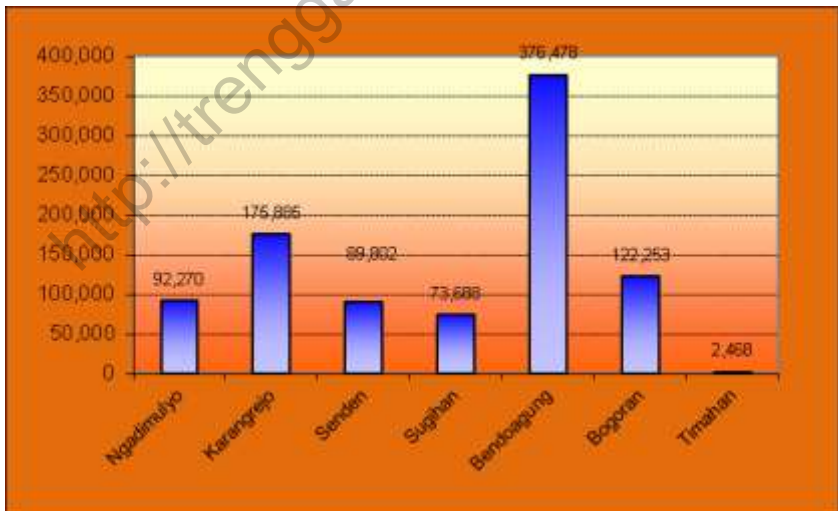
*Agricultural*



**Grafik 9. Populasi Ternak Kambing per Desa, 2015**



**Grafik 10. Populasi Ayam Ras Pedaging per Desa, 2015**



**Tabel 5.1 Luas Tanah Menurut Penggunaan (Ha)  
2011 - 2015**

No.	Jenis Tanah	Tahun				
		2011	2012	2013	2014	2015
(1)	(2)	(3)	(4)	(5)	(6)	(7)
1.	Tanah Sawah	359	359	396	338	338
2.	Tanah Kering :					
	- Tanah Tegal / Ladang	1839	1839	1500	1.558	1.558
	- Tanah Perkebunan Rakyat	1103	1103	558	558	558
	- Tanah Bangunan dan Sekitarnya	806	806	806	382	382
	- Tanah lain-lain	508	508	879	1.965	5.064
	- Tanah Hutan Negara	3099	3099	3099	3.099	-
	Jumlah	7.714	7.714	7.238	7.900	7.900

Sumber : Mantri Tani / Podes

**Tabel 5.2 Luas Sawah Menurut Jenis Pengairan (Ha)  
2015**

No	Desa	Teknis	Setengah Teknis	Sederhana PU	Non PU	Tadah Hujan	Jumlah
(1)	(2)	(3)	(4)	(5)	(6)	(7)	(8)
1	Ngadimulyo		20	26			46
2	Karangrejo		29	17			46
3	Senden		10	10			20
4	Sugihan		35	28			63
5	Bendoagung		22	42			64
6	Bogoran		4	59			63
7	Timahan		8	25			33
Jumlah			128	207			335

Sumber : Mantri Tani Kec Kampak.

**Tabel 5.3 Luas Tanah Kering Menurut Penggunaan (Ha)  
2015**

No.	Desa	Diusahakan Untuk Pertanian	Tidak diusahakan Untuk Pertanian	Tanah Hutan Negara / Rakyat	Jumlah
(1)	(2)	(3)	(4)	(5)	(6)
1	Ngadimulyo	738	-	1237	1975
2	Karangrejo	301	-	301	602
3	Senden	178	12	190	380
4	Sugihan	181	3	184	368
5	Bendoagung	254	-	254	508
6	Bogoran	366	-	366	732
7	Timahan	631	3	634	1268
Jumlah		2649	18	3166	5833

Sumber : Mantri Tani Kec Kampak.

**Tabel 5.4 Luas Panen Tanaman Bahan Makanan (Ha)  
2015**

No	Jenis Tanaman	2011	2012	2013	2014	2015
(1)	(2)	(3)	(4)	(5)	(6)	(7)
1.	Padi Sawah		715	754	921	743
2.	Padi Ladang		52	355	200	218
3.	Jagung		40	292	225	186
4.	Ubi Kayu		756	111	1.068	565
5.	Ubi Jalar		-	-	-	-
6.	Kacang Tanah		14	37	-	4
7.	Kedelai		23	194	41	186
8.	Kacang Hijau		-	-	-	1
9.	Ganyong		-	-	-	-
Jumlah			1.600	1.743	2.455	1.903

Sumber : Mantri Tani Kec Kampak.



**Tabel 5.5 Produksi Tanaman Bahan Makanan Per Ha (Kwintal)  
2015**

No	Jenis Tanaman	Bentuk Produksi	Jumlah (Kwintal)				
			2011	2012	2013	2014	2015
(1)	(2)	(3)	(4)	(5)	(6)	(7)	(8)
1.	Padi Sawah	GKP		46.346	48.874	59.699	48.161
2.	Padi Ladang	GKP		645	4.403	2.481	2.704
3.	Jagung	Ontg Bsh Tnp Kulit		2.672	19.506	15.030	12.425
4.	Ubi Kayu	Ubi Basah Berkulit		9.139	1.342	12.912	6.831
5.	Ubi Jalar	Ubi Basah Berkulit		-	-	-	-
6.	Kacang Tanah	Glondong Basah		143	378	-	134
7.	Kedelai	Polong Basah		284	2.395	506	2.296
8	Kacang Hijau	Polong Basah		-	-	-	11
Jumlah				59.229	76.898	90.628	72.561

Sumber : Mantri Tani Kec Kampak.

**Tabel 5.6 Produksi Sayuran (Kwintal)  
2015**

No	Jenis Sayuran	Jumlah (Kwintal)				
		2011	2012	2013	2014	2015
(1)	(2)	(3)	(4)	(5)	(6)	(7)
1.	Bayam		-	-	-	-
2.	Bawang Putih		-	-	-	-
3.	Bawang Merah		-	-	-	-
4.	Cabe Besar		-	-	-	-
5.	Cabe Rawit		571	-	43	371
6.	Jamur		-	-	-	-
7.	Kangkung		-	-	-	-
8.	Kacang Panjang		201	20	25	132
9.	Ketimun		-	-	-	-
10.	Mlinjo		-	-	59	-
11.	Nangka Muda		-	-	-	-
12.	Petai		2.062	-	24	332
13.	Petcai/sawi		-	-	-	-
14.	Tomat		-	-	-	-
15.	Terong		-	-	138	457
16.	Labu siam		868	75	55	784

Sumber : Mantri Tani Kec Kampak.

**Tabel 5.7 Produksi Buah-buahan (Kwintal)  
2015**

No	Jenis Buah-Buahan	Jumlah (Kwintal)				
		2011	2012	2013	2014	2015
(1)	(2)	(3)	(4)	(5)	(6)	(7)
1.	Alpukat		31	908	2.020	606
2.	Anggur		-	-	-	-
3.	Blimbing		-	-	167	171
4.	Duku		-	-	164	419
5.	Durian		445	6.500	2.195	1.780
6.	Jambu Air		-	36	24	-
7.	Jambu Biji		-	-	176	201
8.	Jeruk Besar		29	18	17	14
9.	Mangga		4.550	1.400	710	-
10.	Manggis		11	1.147	300	501
11.	Melon		-	-	-	-
12.	Mlinjo		-	-	59	-
13.	Nanas		-	-	-	-
14.	Nangka		-	-	1.120	1.092
15.	Pepaya		5.109	721	1.656	1.190
16.	Pisang		14.000	6.801	4.840	4.801
17.	Rambutan		124	220	55	870
18.	Salak		119	138	264	304
19.	Sawo		95	433	440	350
20.	Semangka		-	-	-	-
21.	Sirsak		-	-	176	111
22.	Sukun		-	-	67	65
Jumlah			24.513	18.322	14.450	12.475

Sumber : Mantri Tani Kec Kampak.

**Tabel 5.8 Produksi Tanaman Biofarmaka  
2015**

No	Jenis Tanaman	Jumlah (Kg)			
		2012	2013	2014	2015
(1)	(2)	(3)	(4)	(5)	(6)
1.	Jahe			6.700	5.100
2.	Kencur			1.165	670
3.	Kunyit			1.100	1.780
4.	Lempuyang			30	17
5.	Lengkuas			375	585
6.	Temu Ireng			9	17
7.	Temu Kunci			21	29
8.	Temu Lawak			29	57
9.	Sambiloto			3	9
10.	Kapulaga			1	7
11.	Keji Beling			-	6
12.	Mengkudu			-	1500
Jumlah				9.433	9.777

Sumber : Mantri Tani Kec Kampak.

**Tabel 5.9 Perkumpulan Petani  
2015**

No	Desa	HIPPA Desa		Kontak Tani	SLPHT	Kelompok Tani
		IPPAIR	INSUS (Ha)			
(1)	(2)		(3)	(4)	(5)	(6)
1	Ngadimulyo	-	-	8	-	8
2	Karangrejo	-	-	18	-	18
3	Senden	-	-	9	3	9
4	Sugihan	-	-	8	2	8
5	Bendoagung	-	-	4	-	4
6	Bogoran	-	-	9	-	9
7	Timahan	-	-	6	2	6
Jumlah		-	-	62	7	62

Sumber : Mantri Tani Kec Kampak.

**Tabel 5.10 Sarana Produksi dan Pengairan  
2015**

No	Sarana	Jumlah				
		2011	2012	2013	2014	2015
(1)	(2)	(3)	(4)	(5)	(6)	(7)
1.	Kios KUD		1	1	1	1
2.	Kios Non KUD		4	4	4	4
3.	Dam		1	1	1	1
4.	Cek Dam		8	8	8	8
5.	Pompa Air		-	23	23	35
6.	Diesel Air		12	12	12	12

Sumber : Mantri Tani Kec Kampak.

**Tabel 5.11 Alat-alat Pertanian Yang Masih Dapat Digunakan  
2015**

No	Jenis Alat	Jumlah				
		2011	2012	2013	2014	2015
(1)	(2)	(3)	(4)	(5)	(6)	(7)
1.	Pengolah Tanah		<b>4</b>	<b>6</b>	<b>6</b>	<b>7</b>
	- Traktor Roda 2		4	6	6	7
	- Traktor Roda 4		-	-	-	-
2.	Pemberantas Jasad		<b>135</b>	<b>135</b>	<b>135</b>	<b>60</b>
	- Hand Spryer		135	134	134	60
	- Emposan		-	1	1	-
3.	Pengolah Padi		<b>262</b>	<b>262</b>	<b>262</b>	<b>71</b>
	- Perontok Padi		254	254	254	65
	- Pengering Padi		-	-	-	-
	- Penggiling Padi		8	9	10	6

Sumber : Mantri Tani Kec Kampak.

**Tabel 5.12 Luas Areal Perkebunan Menurut Jenis Tanaman (Ha)  
2015**

No	Jenis Tanaman	Luas (Ha)				
		2011	2012	2013	2014	2015
(1)	(2)	(3)	(4)	(5)	(6)	(7)
01.	Cenkeh		255	255	255	255
02.	Kelapa		495	495	495	495
03.	Kopi		55	55	55	55
04.	Kapuk Randu		7	7	7	7
05.	Vanili		8	8	8	8
06.	Kapulogo		-	-	3	3
07.	Kencur		1	1	800	800
08.	Jahe		8	8	3.350	3.350
09.	Kunyit		3	3	330	330
10.	Kakao		385	385	385	385
11.	Laos		-	-	105	105
Jumlah			1.217	1.217	5.793	5.793

Sumber : Mantri Tani Kec Kampak.



**Tabel 5.13 Luas Hutan Menurut Fungsi Hutan Dan Reboisasi (Ha)  
2015**

No	Uraian	Luas (Ha)			
		2012	2013	2014	2015
(1)	(2)	(3)	(4)	(5)	(6)
01.	Luas Hutan	4.974,90	4.974,90	4.974,90	4.974,90
	- Lindung	634,10	634,10	634,10	634,10
	- produksi	4.340,80	4.340,80	4.340,80	4.340,80
	- Wisata	-	-	-	-
	- Lainnya	-	-	-	-
02.	Reboisasi	-	-	-	-
	Jumlah	9.949,80	9.949,80	9.949,80	9.949,80

Sumber : Mantri Tani Kec Kampak.

**Tabel 5.14 Populasi Ternak per Desa  
2015**

No	Desa	Ternak Besar			Ternak Kecil	
		Sapi	Kerbau	Kuda	Kambing	Domba
(1)	(2)	(3)	(4)	(5)	(6)	(7)
1	Ngadimulyo	206	-	-	7.365	163
2	Karangrejo	183	-	-	7.481	43
3	Senden	268	-	-	1.939	-
4	Sugihan	204	-	-	1.653	4
5	Bendoagung	79	-	-	1.323	3
6	Bogoran	139	-	-	3.303	52
7	Timahan	319	-	-	1.217	-
Jumlah		1.398	0	0	24.281	265

Sumber : Mantri Ternak Kecamatan Kampak

**Tabel 5.15 Populasi Unggas dan Aneka Ternak per Desa  
2015**

No	Desa	Ayam Ras		Ayam Buras	Itik	Enthok
		Petelur	Pedaging			
(1)	(2)	(3)		(4)	(5)	(6)
1	Ngadimulyo	3.172	92.270	6.254	3.913	237
2	Karangrejo	88	175.885	3.770	661	84
3	Senden	1.506	89.802	1.370	-	557
4	Sugihan	-	73.688	2.264	363	217
5	Bendoagung	20.082	376.478	6.471	-	633
6	Bogoran	343	122.253	9.744	1.024	124
7	Timahan	-	2.468	1.154	1.355	107
Jumlah		25.191	932.844	31.027	7.316	1.959

Sumber : Mantri Ternak Kecamatan Kampak

**Tabel 5.16 Luas Panen, Produktivitas Dan Produksi Per Sub Round Tanaman Padi Kecamatan Kampak Tahun 2015**

No.	Sub Round	Luas Panen (Ha)	Produktivitas (Ku/Ha)	Produksi (Ton)
(1)	(2)	(3)	(4)	(5)
01.	Januari s/d April	444	79,55	353.202
02.	Mei s/d Agustus	437	46,50	203.205
03.	September s/d Desember	80	62,90	50.320
	Januari s/d Desember	961		606.727

**Tabel 5.17 Luas Panen, Produktivitas Dan Produksi Per Sub Round Tanaman Padi Sawah Kecamatan Kampak Tahun 2015**

No.	Sub Round	Luas Panen (Ha)	Produktivitas (Ku/Ha)	Produksi (Ton)
(1)	(2)	(3)	(4)	(5)
01.	Januari s/d April	332	59,35	197.042
02.	Mei s/d Agustus	331	46,50	153.915
03.	September s/d Desember	80	62,90	50.320
	Januari s/d Desember	743		401.277

Sumber : Mantri Tani Kec Kampak.

**Tabel 5.18 Luas Panen, Produktivitas Dan Produksi Per Sub Round Tanaman Padi Ladang Kecamatan Kampak Tahun 2015**

No.	Sub Round	Luas Panen (Ha)	Produktivitas (Ku/Ha)	Produksi (Ton)
(1)	(2)	(3)	(4)	(5)
01.	Januari s/d April	112	40,40	45.248
02.	Mei s/d Agustus	106	40,40	42.824
03.	September s/d Desember	-	-	-
	Januari s/d Desember	218		88.072

**Tabel 5.19 Luas Panen, Produktivitas Dan Produksi Per Sub Round Tanaman Palawija (Jagung) Kecamatan Kampak Tahun 2015**

No.	Sub Round	Luas Panen (Ha)	Produktivitas (Ku/Ha)	Produksi (Ton)
(1)	(2)	(3)	(4)	(5)
01.	Januari s/d April	77	53,00	40.810
02.	Mei s/d Agustus	72	30,28	21.802
03.	September s/d Desember	37	64,50	23.865
	Januari s/d Desember	186		86.477

Sumber : Mantri Tani Kec Kampak.

**Tabel 5.20 Luas Panen, Produktivitas Dan Produksi Per Sub Round Tanaman Palawija (Ubi Kayu) Kecamatan Kampak Tahun 2015**

No.	Sub Round	Luas Panen (Ha)	Produktivitas (Ku/Ha)	Produksi (Ton)
(1)	(2)	(3)	(4)	(5)
01.	Januari s/d April	46	269,85	124.131
02.	Mei s/d Agustus	459	215,80	990.522
03.	September s/d Desember	60	220,40	132.240
	Januari s/d Desember	565		1.246.893

**Tabel 5.21 Luas Panen, Produktivitas Dan Produksi Per Sub Round Tanaman Palawija (Kedelai) Kecamatan Kampak Tahun 2015**

No.	Sub Round	Luas Panen (Ha)	Produktivitas (Ku/Ha)	Produksi (Ton)
(1)	(2)	(3)	(4)	(5)
01.	Januari s/d April	-	-	-
02.	Mei s/d Agustus	-	-	-
03.	September s/d Desember	186	12,10	22.506
	Januari s/d Desember	186		22.506

Sumber : Mantri Tani Kec Kampak.

**Tabel 5.22 Luas Panen, Produktivitas Dan Produksi Per Sub Round Tanaman Palawija (Kacang Tanah) Kecamatan Durenan Tahun 2015**

No.	Sub Round	Luas Panen (Ha)	Produktivitas (Ku/Ha)	Produksi (Ton)
(1)	(2)	(3)	(4)	(5)
01.	Januari s/d April	-	-	-
02.	Mei s/d Agustus	-	-	-
03.	September s/d Desember	4	33,60	1.344
	Januari s/d Desember	4		1.344

**Tabel 5.23 Luas Panen, Produktivitas Dan Produksi Per Sub Round Tanaman Palawija (Kacang Hijau) Kecamatan Kampak Tahun 2015**

No.	Sub Round	Luas Panen (Ha)	Produktivitas (Ku/Ha)	Produksi (Ton)
(1)	(2)	(3)	(4)	(5)
01.	Januari s/d April	-	-	-
02.	Mei s/d Agustus	-	-	-
03.	September s/d Desember	1	11,20	112
	Januari s/d Desember	1		112

Sumber : Mantri Tani Kec Kampak.

<http://trenggalekkab.bps.go.id>



<http://trenggalekkab.bps.go.id>

<http://trenggalekkab.bps.go.id>

<http://trenggalekkab.bps.go.id>

<http://trenggalekkab.bps.go.id>

<http://trenggalekkab.bps.go.id>

<http://trenggalekkab.bps.go.id>

<http://trenggalekkab.bps.go.id>

<http://trenggalekkab.bps.go.id>



<http://trenggalekkab.bps.go.id>

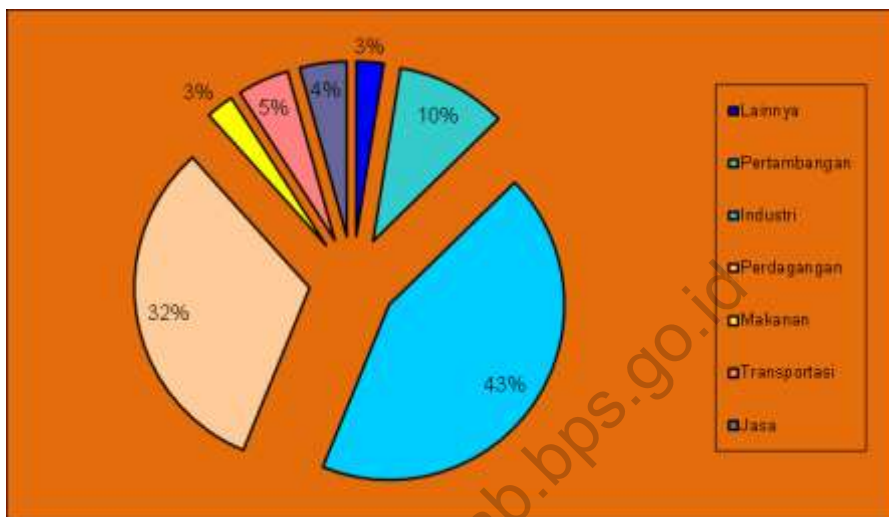
# *Economy*



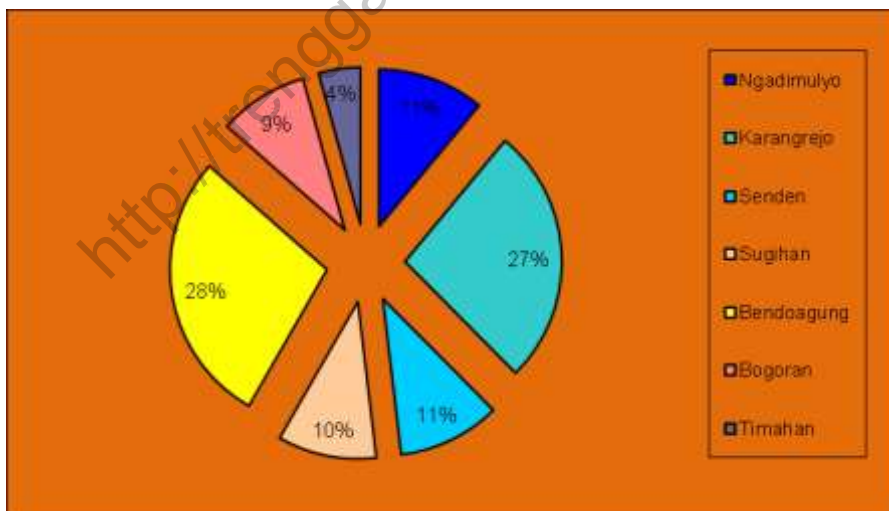
6

Ekonomi  
*Economy*

**Grafik 11. Jumlah Usaha Hasil SE'06 Menurut Lapangan Usaha**



**Grafik 12. Jumlah Usaha Hasil SE'06 Menurut Desa**



**Tabel 6.1 Jumlah Usaha Hasil Sensus Ekonomi 2006 (SE'06)  
Menurut Lapangan Usaha di Kecamatan Kampak**

Kategori	Lapangan Usaha	Usaha L1*	Usaha L2**	Jumlah
(1)	(2)	(3)	(4)	(5)
C	Pertambangan/Penggalian	0	577	577
D	Industri Pengolahan	1	2.452	2.453
E	Listrik, Gas dan Air	0	1	1
F	Konstruksi	0	3	3
G	Perdagangan Besar / Eceran	913	909	1.822
H	Penyediaan Akomodasi dan Penyediaan Makan Minum	89	56	145
I	Transportasi, Pergudangan dan Komunikasi	196	74	270
J	Perantara Keuangan	0	19	19
K	Real Estate, Usaha Persewaan dan Jasa Perusahaan	0	48	48
M	Jasa Pendidikan	0	53	53
N	Jasa Kesehatan dan Kegiatan Sosial	0	22	22
O	Jasa Kemasyarakatan dan Sosial Budaya	40	206	246
P	Jasa Perorangan yang Melayani Rumah tangga	1	1	2
Jumlah		1.240	4.421	5.661

Sumber : BPS Kab. Trenggalek

Ket : \* L1 : Lokasi Tidak Tetap

\*\*L2 : Lokasi Tetap

**Tabel 6.2 Jumlah Usaha Hasil Sensus Ekonomi Tahun 2006  
per Desa di Kecamatan Kampak**

No.	Desa	Jumlah Usaha	Persentase (%)
(1)	(2)	(3)	(4)
01.	Ngadimulyo	624	11,01
02.	Karangrejo	1.505	26,55
03.	Senden	599	10,57
04.	Sugihan	577	10,18
05.	Bendoagung	1.598	28,19
06.	Bogoran	522	9,21
07.	Timahan	244	4,30
Jumlah		5.669	100

Sumber: BPS Kab. Trenggalek

**Tabel 6.3 Jumlah Usaha Hasil Sensus Ekonomi Tahun 2006  
Menurut Lapangan Usaha**

No.	Desa	Pertambangan / Penggalian	Industri Pengolahan	Listrik, Gas, dan Air	Konstruksi
(1)	(2)	(3)	(4)	(5)	(6)
01.	Ngadimulyo	120	297	-	-
02.	Karangrejo	88	1098	-	2
03.	Senden	171	197	-	-
04.	Sugihan	7	358	-	-
05.	Bendoagung	108	233	-	1
06.	Bogoran	83	211	-	-
07.	Timahan	-	69	-	-
Jumlah		577	2.463	-	3

Sumber: BPS Kab. Trenggalek

**Lanjutan Tabel 6.3**

No.	Desa	Perdagangan Besar dan Eceran	Akomodasi dan Penyediaan Makanan	Transportasi, Pergudangan , Komunikasi
(1)	(2)	(7)	(8)	(9)
01.	Ngadimulyo	151	14	12
02.	Karangrejo	236	4	20
03.	Senden	186	1	11
04.	Sugihan	106	8	27
05.	Bendoagung	860	102	165
06.	Bogoran	159	10	20
07.	Timahan	124	6	15
Jumlah		1.822	145	270

Sumber: BPS Kab. Trenggalek

**Lanjutan Tabel 6.3**

No.	Desa	Perantara Keuangan	Real Estate, Persewaan, Jasa Perusahaan	Jasa Pendidikan
(1)	(2)	(10)	(11)	(12)
01.	Ngadimulyo	1	4	7
02.	Karangrejo	1	6	10
03.	Senden	2	3	4
04.	Sugihan	1	11	9
05.	Bendoagung	5	16	14
06.	Bogoran	8	4	3
07.	Timahan	1	4	6
Jumlah	Jumlah	19	48	53



**Lanjutan Tabel 6.3**

No.	Desa	Jasa Kesehatan dan Kegiatan Sosial	Jasa Kemasya- rakatan, Sosial Budaya	Jasa Perorangan yang Melayani Rumah tangga
(1)	(2)	(13)	(14)	(15)
01.	Ngadimulyo	2	16	-
02.	Karangrejo	3	37	-
03.	Senden	-	24	-
04.	Sugihan	5	44	1
05.	Bendoagung	7	87	-
06.	Bogoran	2	22	-
07.	Timahan	3	16	-
Jumlah		22	246	1

Sumber: BPS Kab. Trenggalek

**Tabel 6.4 Penerimaan Dari Pajak Bumi Dan Bangunan 2015**

No.	Desa	Wajib Pajak	Wajib Pajak Tinggal Di Desa Lain	Target (Rp)	Realisasi (%)
(1)	(2)	(3)	(4)	(5)	(6)
01.	Ngadimulyo	3.089	-	72.283.620	100
02.	Karangrejo	6.306	-	63.020.460	100
03.	Senden	3.124	-	57.174.392	100
04.	Sugihan	3.486	-	56.791.028	100
05.	Bendoagung	4.001	-	62.311.923	100
06.	Bogoran	3.944	-	63.423.988	100
07.	Timahan	2.329	-	63.861.620	100
Jumlah		26.279	0	438.867.031	100

Sumber : Kantor Kecamatan Kampak

**Tabel 6.5 Rata-rata Harga yang Dibayar Petani Tahun 2015**

No.	Uraian	Satuan	Nilai (Rp)		
			2013	2014	2015
(1)	(2)	(3)	(4)	(5)	(6)
1.	Upah Mencangkul	8 Jam/Hari / Orang	60.000	60.000	70.000
2.	Upah Menanam	8 Jam/Hari / Orang	60.000	60.000	70.000
3.	Bibit Padi (Ceherang)	Kg	12.600	12.600	13.200
4.	Pupuk Urea	Kg	1.800	1.800	1.800
5.	Pupuk SP-36	Kg	2.000	2.000	2.000
6.	Pupuk NPK	Kg	2.200	2.200	2.300
7.	Pestisida / furadan	Kg	12.500	12.500	13.000
8.	Sewa traktor tangan	Ha	360.000	360.000	360.000
9.	Sabit	Buah	35.000	35.000	35.000
10.	Cangkul	Buah	52.000	52.000	52.000

Sumber : KSK Kec.Kampak

**Tabel 6.6 Banyaknya Pasar Tradisional dan Pasar Modern 2015**

No.	Desa	Pasar Tradisional		Pasar Modern	
		Pasar Daerah	Pasar Desa	Super Market	Mini Market
(1)	(2)	(3)	(4)	(5)	(6)
01.	Ngadimulyo		1		
02.	Karangrejo		2		
03.	Senden	1			
04.	Sugihan				
05.	Bendoagung	2			1
06.	Bogoran				
07.	Timahan		1		
Jumlah					

Sumber : KSK Kec.Kampak

<http://trenggalekkab.bps.go.id>

# DATA

## MENCERDASKAN BANGSA

<http://trenggalek.kab.bps.go.id>



**BADAN PUSAT STATISTIK KABUPATEN TRENGGALEK**  
BPS Statistic of Trenggalek Regency  
Jl. Brigjen Soetran Trenggalek Telp.(0355) 791432  
Email:bps3503@bps.go.id