

Katalog BPS: 1101002.1605030

Statistik Daerah Kecamatan STL ULU 2015



BADAN PUSAT STATISTIK KABUPATEN MUSI RAWAS



*STATISTIK DAERAH
KECAMATAN STL ULU
2015*



STATISTIK DAERAH KECAMATAN STL ULU 2015

Katalog BPS : 1101002.1605030

Ukuran Buku : 17,6 cm x 25 cm

Jumlah Halaman : 28 Halaman

Naskah : Koordinator Statistik Kecamatan STL Ulu

Gambar Kulit : Koordinator Statistik Kecamatan STL Ulu

Diterbitkan Oleh : Badan Pusat Statistik Kabupaten Musi Rawas

Dicetak Oleh :

Boleh dikutip dengan menyebutkan sumbernya



KATA SAMBUTAN

Alhamdulillah, publikasi **Statistik Daerah Kecamatan STL Ulu 2015** dapat terbit pada waktunya. Publikasi ini merupakan terbitan kedua yang menyajikan data dalam bentuk analisis deskriptif sederhana terhadap data strategis tingkat kecamatan

Publikasi ini terdiri dari 11 bab yang memuat gambaran umum tentang keadaan geografi dan iklim, serta perkembangan kondisi sosial demografi dan perekonomian di daerah. Aspek analisis terhadap indikator-indikator terpilih sangat ditekankan pada publikasi Statistik Daerah Kecamatan ini.

Disadari publikasi **Statistik Daerah Kecamatan STL Ulu 2015** ini masih jauh dari sempurna. Oleh karena itu, kritik dan saran yang konstruktif dari berbagai pihak sangat diharapkan demi penyempurnaan penerbitan mendatang. Semoga publikasi ini mampu memenuhi kebutuhan data strategis dari berbagai pihak, baik oleh instansi/dinas pemerintah, swasta, kalangan akademisi, maupun masyarakat luas lainnya. Kepada semua pihak yang telah membantu hingga terbitnya publikasi ini diucapkan terima kasih.

Muara Beliti, Oktober 2015
Kepala Badan Pusat Statistik
Kabupaten Musi Rawas

Aidil Adha, SE, ME



KATA PENGANTAR

Publikasi Statistik Daerah Kecamatan **STL Ulu 2015** diterbitkan oleh Badan Pusat Statistik Kabupaten Musi Rawas Provinsi Sumatera Selatan yang merupakan hasil kerja keras dan kreatifitas dari Koordinator Statistik Kecamatan (KSK) Uu Rawas . Publikasi ini diterbitkan untuk melengkapi publikasi Kecamatan Dalam Angka (KDA) yang sudah terbit secara rutin setiap tahun.

Publikasi ini berbeda dengan publikasi KDA yang sudah ada karena publikasi ini lebih menekankan pada penyajian data dalam bentuk analisis deskriptif sederhana terhadap data strategis, untuk membantu pemerintah daerah dalam memahami kondisi wilayahnya. Publikasi Statitik Daerah ini terdiri dari 10 BAB yang memuat gambaran umum tentang keadaan geografi dan iklim, serta perkembangan kondisi sosial demografi dan perekonomian di daerah. Aspek analisis terhadap indikator-indikator terpilih sangat ditekankan pada Publikasi Statistik Daerah Kecamatan ini.

Disadari Publikasi Statistik Daerah Kecamatan **STL Ulu 2015** ini masih jauh dari kata sempurna. Namun demikian, kritik dan saran konstruktif dari berbagai pihak sangat kami harapkan demi penyempurnaan penerbitan mendatang. Semoga publikasi ini mampu memenuhi tuntutan kebutuhan data statistik oleh berbagai pihak yang membutuhkan, baik oleh instansi/dinas pemerintah, swasta, kalangan akademisi maupun masyarakat luas secara umum. Amin.

Terawas, Oktober 2015
Koordinator Statistik Kecamatan
STL Ulu

Legino, S.Kom



DAFTAR ISI

Bab 1 Geografi dan Iklim.....	1	Bab 7 Sosial.....	7
Bab 2 Pemerintahan	2	Bab 8 Pertanian.....	8
Bab 3 Penduduk	3	Bab 9 Transportasi, Komunikasi, dan Pariwisata.	9
Bab 4 Ketenagakerjaan	4	Bab 10 Perekonomian	10
Bab 5 Pendidikan	5	Lampiran Tabel	11
Bab 6 Kesehatan	6		



*STATISTIK DAERAH
KECAMATAN STL ULU
2015*



Bukit barisan terbentang dan Sungai Lakitan Mengaliri hampir seluruh wilayah Desa di Kecamatan STL Ulu

Kecamatan STL Ulu dengan ibukota kecamatan ini yang berlokasi di Kelurahan Terawas. Luas total kecamatan ini sebesar 59.692,40 Ha atau hanya 4,83 % dari total luas wilayah Kabupaten Musi Rawas. Dilihat dari luas wilayah, Desa Sumberkarya merupakan desa terkecil yang hanya 1 % dari luas kecamatan. Sedangkan Pasenan merupakan desa terluas yang mencapai 33% dari luas kecamatan STL Ulu.

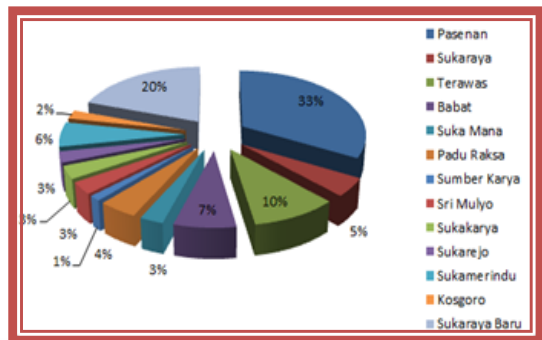
Kedadaan topografi wilayah STL Ulu Terawas terdiri tanah dataran ±33,18%, tanah bergeombang ±52,65%, dan tanah perbukitan ±14.17% dengan ketinggian ± 43-780 m dpl, dengan Suhu Rata-rata 26^o C - 32^o C, pH tanah 4,5 - 6,5.

Luasan tersebut terdiri dari lahan kering/darat ±44,30 %, lahan basah dan rawa ±14,53 % dimanfaatkan sebagai lahan sawah dan kolam, Pekarangan dan rumah/bangunan ± 10,92%, dan Hutan negara/TNKS ± 29, 78%.

Peta Kabupaten Musi Rawas



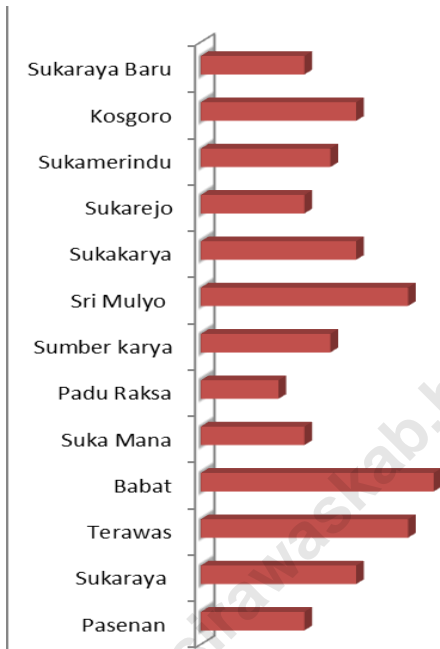
Luas Wilayah Desa/Kelurahan Di Kecamatan STL Ulu





12 dari 13 Desa/Kelurahan telah memiliki kepala pemerintahan yang defenitif

Satuan Lingkungan Setempat di Kecamatan STL Ulu, 2014



Sumber : STL Ulu dalam Angka 2015

Secara administratif, Kecamatan STL Ulu terbagi menjadi 13 wilayah yang terdiri dari 12 wilayah desa dan 1 wilayah kelurahan yang sekaligus menjadi ibukota Kecamatan STL Ulu. Pusat perkantoran Kecamatan STL Ulu berpusat di Kelurahan Terawas. Ada berbagai kantor yang dibangun menjadi pusat layanan di tingkat kecamatan di antaranya, Kantor Camat, Koramil, Kantor Polisi, KUA, kantor Diknas, dll. Pembangunan kantor yang menjadi kepanjangan tangan dari tingkat kabupaten yang diharapkan dapat mempermudah dan mempercepat pelayanan kepada masyarakat.

Guna mempermudah layanan kepada masyarakat, setiap kepala desa/kelurahan menunjuk kepala satuan lingkungan setempat atau yang lebih dikenal Kadus/RT. Kadus dan RT akan membantu setiap kegiatan yang akan dilaksanakan disetiap wilayah kerja masing-masing dusun.





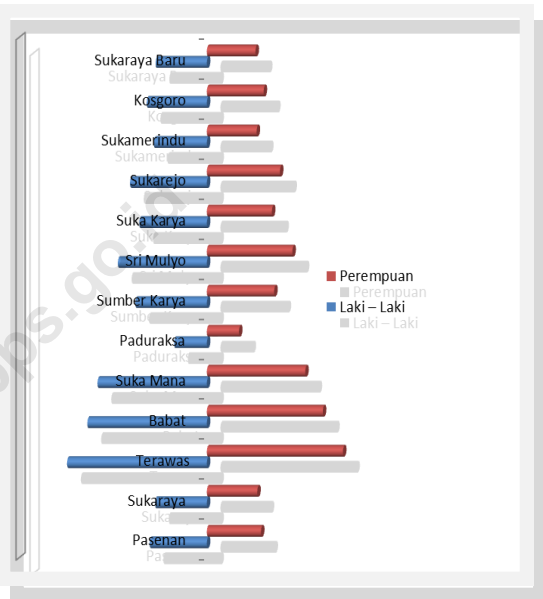
Kecamatan STL mayoritas di huni oleh suku Lembak dan Jawa

Penduduk merupakan unsur utama dalam pembentukan suatu wilayah. Jumlah dan perkembangan penduduk akan mempengaruhi kebijakan-kebijakan yang akan di ambil oleh pemerintah. Penduduk akan terus berubah dari waktu ke waktu. Banyak faktor yang mempengaruhinya, diantaranya kelahiran, kematian, datang dan pergi.

Dapat dilihat kepadatan penduduk dengan membandingkan antara jumlah penduduk dengan luas wilayah. Luas wilayah mencapai 596.924 KM² dan tahun 2014 hanya memiliki penduduk sekitar 30524 jiwa. Jadi dapat dihitung kepadatan penduduknya hanya 51.14 Jiwa/Km², yang artinya hanya sekitar 51 jiwa dalam 1 Km² luas wilayahnya.

Untuk melihat perbandingan jumlah penduduk laki-laki dan perempuan dapat di lihat dari sex ratio penduduk Kecamatan STL Ulu. Sex ratio tahun 2014 sekitar 104,94 yang berarti jumlah penduduk laki-laki lebih banyak atau dalam 100 penduduk perempuan terdapat sekitar 105 penduduk laki-laki. Laju pertumbuhan penduduk di Kecamatan STL Ulu mencapai 2.54 % pada tahun 2014.

Jumlah penduduk menurut jenis Kelamin Kecamatan STL Ulu




Perbandingan Laju pertumbuhan, Sex Ratio, Kepadatan Penduduk di Kecamatan STL Ulu.

Rincian	2012	2013	2014
Jumlah Penduduk	29536	29769	30524
Luas Wilayah(KM ²)	596.9240	596.9240	596.9240
Kepadatan	49.48	49.87	51.14
Sex Ratio	104.90	104.92	104.94
Laju Pertumbuhan	0.76	0.79	2.54



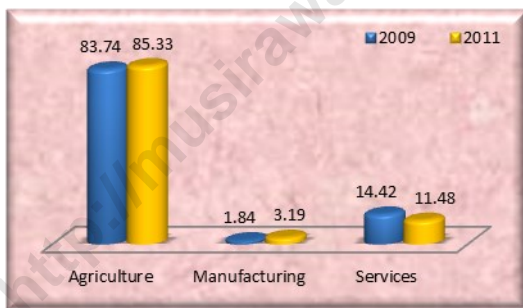
Sektor Pertanian dan Perkebunan menjadi sector yang banyak menyerap tenaga kerja di Kecamatan STL Ulu.

Tingkat Partisipasi Angkatan Kerja (TPAK) dan Tingkat Pengangguran Terbuka (TPT) Penduduk Usia 15 Tahun ke Atas di Kecamatan STL Ulu, 2009 & 2011



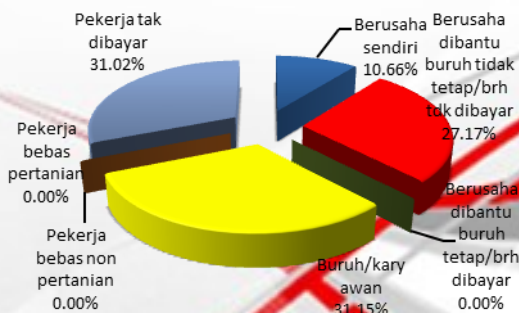
Dibandingkan kondisi pada tahun 2009, persentase penduduk usia 15 tahun ke atas yang terlibat atau berusaha terlibat dalam kegiatan produktif menghasilkan barang/jasa, yang tercermin dari besaran TPAK, di Kecamatan STL Ulu pada tahun 2011 menurun dari 89,35 persen menjadi 88,78 persen. Di sisi lain, persentase penduduk kategori tersebut yang menganggur masih cukup rendah, namun meningkat sedikit menjadi 1,83 persen.

Persentase Penduduk Bekerja Usia 15 Tahun ke Atas menurut Lapangan Usaha Utama di Kecamatan STL Ulu, 2009 & 2011



Sektor pertanian masih menjadi lapangan usaha utama yang ditekuni penduduk bekerja usia 15 tahun ke atas di kecamatan ini, persentasenya juga meningkat dibandingkan tahun 2009. Hanya sedikit penduduk yang bekerja di sektor manufaktur/industri (3,19 persen), namun persentasenya lebih tinggi di tahun 2011.

Persentase Penduduk Bekerja Usia 15 Tahun ke Atas menurut Status pada Pekerjaan Utama, 2011

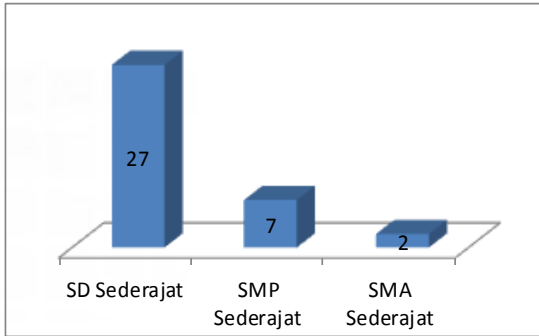


Mayoritas penduduk bekerja berstatus sebagai buruh/karyawan (31,15 persen). Persentase penduduk yang berstatus sebagai pekerja keluarga/pekerja tidak dibayar masih tinggi, yakni 31,02 persen, sedangkan yang berstatus berusaha sendiri hanya 10,66 persen.



APK dan APM Kecamatan STL Ulu terus naik dari tahun ketahun

Jumlah Sekolah menurut jenjang pendidikan.



Sumber : STL Ulu dalam Angka 2015

Angka partisipasi sekolah di kecamatan STL Ulu

Jenjang Pendidikan	Angka Partisipasi Kasar			Angka Partisipasi Murni		
	2012/2013	2013/2014	2014/2015	2012/2013	2013/2014	2014/2015
SD/ Sederajat	106,24	107,04	109,85	98,61	99,90	100,39
SMP/ Sederajat	96,49	96,49	96,91	77,86	77,86	81,11
SMA/ Sederajat	59,65	59,65	61,68	47,03	47,03	44,27

Investasi pembangunan sumber daya manusia merupakan elemen terbesar untuk masa depan. Pendidikan harus terus diperhatikan guna memperoleh generasi penerus yang berkualitas dan dapat bersaing dimasa yang akan datang. Boleh diakui pendidikan saat ini dirasa cukup tertinggal dengan daerah lain. Hal ini dibuktikan dengan ketersediaan sarana dan prasarana yang terkadang belum memadai.

Sarana penunjang pendidikan di Kecamatan STL Ulu di nilai cukup tersedia dari level Sekolah Dasar hingga Sekolah Menengah Atas. Untuk tingkat SD/Sederajat terdapat 27 sekolah, SMP/ sederajat 7 sekolah, dan tingkat SMA/Sederajat 2 Sekolah. Khusus untuk Desa Kosgoro Sekolah Dasar diwilayahnya belum ada.

Dari table disamping, APK yang menunjukkan tingkat partisipasi penduduk secara umum di suatu tingkat pendidikan. APK merupakan indikator yang paling sederhana untuk mengukur daya serap penduduk usia sekolah di masing-masing jenjang pendidikan. Sedangkan APM menunjukkan seberapa banyak penduduk usia sekolah yang sudah dapat memanfaatkan fasilitas pendidikan sesuai pada jenjang pendidikannya



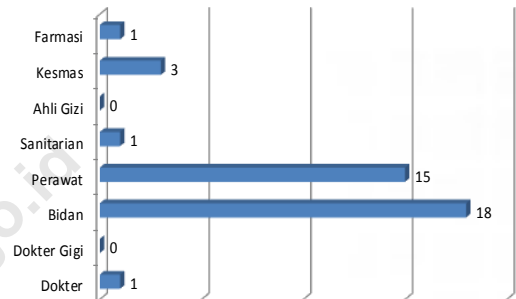
Klinik DW Soeroso merupakan klinik yang diharapkan dapat melayani masyarakat

Kesehatan merupakan hal pokok yang menunjang semua aktifitas lain. Oleh karena itu, ada kata-kata “ Lebih baik mencegah dari pada mengobati”. Pola hidup sehat amat penting diterapkan untuk saat ini. Seiring perkembangan jaman, semakin banyak berkembang penyakit-penyakit baru yang muncul. Penyuluhan-penyuluhan guna melakukan pecegahan terhadap sangatlah penting, seperti baru-baru ini dalam pencegahan kaki gajah.

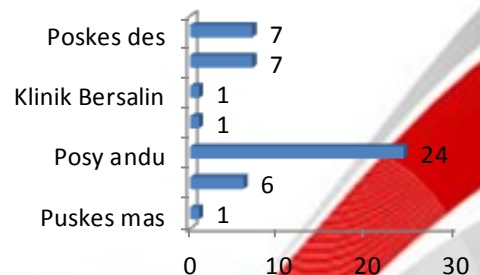
Dari Grafik dapat di lihat terdapat tenaga kesehatan terdidik 39 orang serta jumlah Dukun Bayi 29 Orang. Untuk jumlah tenaga kesehatan tersebut dinilai tidak sebanding dengan jumlah penduduk yang ada di wilayah Kecamatan STL Ulu. Keterbatasan ini, membuat pelayanan yang kurang maksimal terhadap masyarakat. Diharapkan kedepannya perlu ditambah tenaga kesehatan yang handal.

Selain dasi segi tenaga kesehatan, ada factor lain yaitu sarana dan prasarana kesehatan yang mempengaruhi maksimal atau tidaknya pelayanan kesehatan. Sarana prasarana dan tenaga kesehatan akan saling melengkapi guna memaksimalkan semua pelayanan kepada masyarakat.

Jumlah Tenaga Kesehatan Di Kecamatan STL Ulu tahun 2014

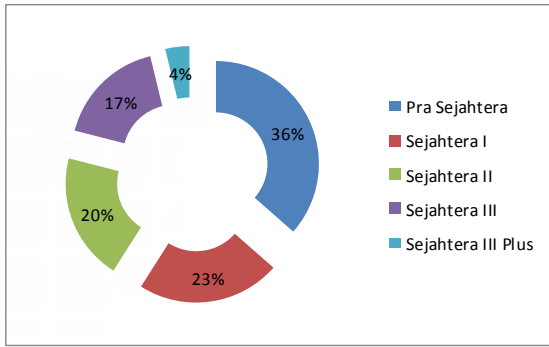


Jumlah Sarana Kesehatan Di Kecamatan STL Ulu tahun 2014

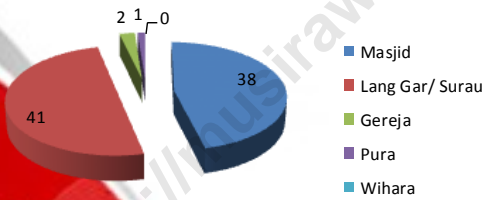




Keluarga Sejahtera dan Pra Sejahtera 2011



Jumlah Sarana Ibadah di Kecamatan STL Ulu 2014



Kehidupan masyarakat suatu daerah dengan daerah lain akan berbeda. Taraf hidup masyarakat Kecamatan STL Ulu berbeda-beda. Tingkat kesejahteraan masyarakat sangat sulit untuk di ukur. Hal ini disebabkan oleh kompleksnya ragam masyarakat di kecamatan STL Ulu. Dari Grafik 7.1, dapat dilihat tingkatan/klasifikasi kesejahteraan keluarga dari Prasejahtera hingga Sejahtera Tahap III. Pengklasifikasian ini di nilai dari berbagai unsur sesuai dengan metodologi yang di pakai oleh BKKBN kabupaten. Data ini mengacu pada tahun 2011. Dari itu dapat dilihat keluarga prasejahtera mencapai 36%, dan Sejahtera III Plus hanya 4 %. Inilah gambaran level tingkat kesejahteraan yang didapatkan dari dinas BKKBN. Sarana penunjang ibadah pun tersedia di Kecamatan STL Ulu. Terdapat 38 Masjid, 41 musholah, 2 gereja dan 1 Pura.



Optimasi Lahan yang dilakukan saat ini banyak dilakukan di Sejumlah Desa di Kecamatan STL Ulu



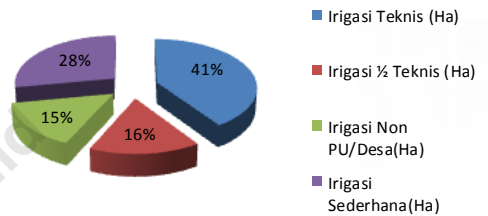
Pertanian merupakan salah satu mata pencaharian masyarakat di Kecamatan STL Ulu. Kecamatan ini menjadi salah satu lumbung padi di wilayah Kabupaten Musi Rawas. Bersama beberapa kecamatan diantaranya Tugumulyo, Purwodadi, Sumber Harta dan Mengang Sakti menjadi penopang keberhasilan swasembada beras di Kabupaten Musi Rawas.

Di STL Ulu, hanya beberapa desa yang menjadi sentra produksi padi, diantaranya Sukorejo, Sukakarya, Srimulyo, Sumberkarya, dan Paduraksa. Saat ini telah dilakukan optimasi lahan guna menambah dan meningkatkan produksi hasil pertanian.

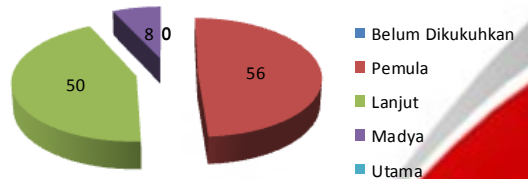
Melalui kelompok-kelompok tani dilakukan penyuluhan-penyuluhan, dan penyaluran program dari kementerian terkait yang diharapkan dapat memajukan kegiatan pertanian di daerah kita.

Selain kegiatan penyuluhan, alat sarana produksi pertanian penting guna menunjang produksi pertanian. Alat yang baik tidak ditunjang dengan sumberdaya manusianya juga tidak akan memaksimalkan produksi pertanian.

Luas Lahan Sawah Dikecamatan STL Ulu, 2014



Kelompok Tani Dikecamatan STL Ulu, 2014

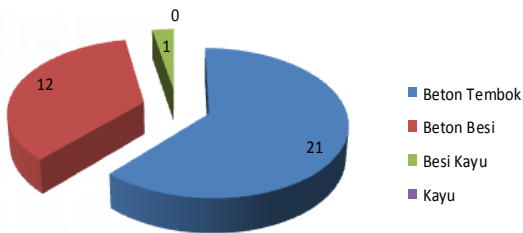


Jumlah Alsintan diKecamatan STL Ulu, 2014



Wisata Alam Bukit Cogong, Menjadi salah satu tempat wisata yang dikembangkan saat ini.

Jumlah Jembatan di Kecamatan STL Ulu, 2014



Sumber : Kepala Desa/Aparat Desa

Objek wisata Bukit Cogong



Kebutuhan transportasi merupakan kebutuhan turunan (derived demand) akibat aktivitas ekonomi, sosial, dan sebagainya. Sarana transportasi yang ada di darat, laut, maupun udara memegang peranan vital dalam aspek sosial ekonomi melalui fungsi distribusi antara daerah satu dengan daerah yang lain. Jalan dan jembatan merupakan prasarana transportasi yang sangat mendukung perekonomian.

Di Kecamatan STL Ulu tercatat hampir seluruh desa telah mengalami pengaspalan jalan dari desa ke ibukota kecamatan. Terdapat 12 beton tembok, 21 beton besi, 1 besi kayu dan 1 kayu.

Terdapat 1 Warnet di Kecamatan STL Ulu yaitu di Kelurahan Terawas dan seluruh desa di Kecamatan STL Ulu telah terjangkau oleh sinyal telepon seluler.

Pariwisata andalan di Kecamatan STL Ulu adalah Bukit Cogong yang terdapat di Desa Sukakarya. Bukit Cogong merupakan salah satu potensi wisata yang ada di Kabupaten Musi Rawas. Selain itu ada Air terjun Tekuyung yang terdapat di Desa Pasenan selain itu sedang dikembangkan agrowisata didesa Sukorejo.



Belum ada pasar permanen di Kecamatan STL Ulu

Salah satu sarana perekonomian yaitu pasar. Pasar merupakan salah satu dari berbagai sistem, institusi, prosedur, hubungan sosial dan infrastruktur dimana usaha menjual barang, jasa dan tenaga kerja untuk orang-orang dengan imbalan uang. Pasar memfasilitasi perdagangan dan memungkinkan distribusi dan alokasi sumber daya dalam masyarakat. Pasar mengizinkan semua item yang diperdagangkan untuk dievaluasi dan harga. Sebuah pasar muncul lebih atau kurang spontan atau sengaja dibangun oleh interaksi manusia untuk memungkinkan pertukaran hak (kepemilikan) jasa dan barang.

Dapat dilihat dari grafik disamping, fasilitas-fasilitas yang ada di wilayah Kecamatan STL Ulu pada tahun 2014. Di wilayah Kecamatan STL ini hanya terdapat terminal dan komplek pertokoan. Distrik ini dirasakan lamban berkembang.

Sarana perekonomian di Kecamatan STL Ulu tahun 2014



Sumber: Kepala Desa/Aparat Desa
Sumber: Kepala Desa/Aparat Desa

Sarana Perekonomian di Kec. STL Ulu





STATISTIK DAERAH
KECAMATAN STL ULU
2015

<http://musir.waskab.bps.go.id>

LAMPIRAN



Luas Lahan Menurut Desa/Kelurahan di Kecamatan STL Ulu Tahun 2014

No	Desa/Kelurahan	Luas Lahan (Ha)
(1)	(2)	(3)
1	Pasenan	19.717,48
2	Sukaraya	2.745,17
3	Terawas	5.860,07
4	Babat	4.213,79
5	Suka Mana	1.604,25
6	Padu Raksa	2.659,07
7	Sumber Karya	791,69
8	Sri Mulyo	1.827,33
9	Sukakarya	1.924,84
10	Sukarejo	1.604,25
11	Sukamerindu	3.665,41
12	Kosgoro	1.311,99
13	Sukaraya Baru	11.767,06
Jumlah		59.692,40

Sumber : STL Ulu Dalam Angka 2014

**Jumlah Penduduk Menurut Jenis Kelamin dan Sex Ratio
di Kecamatan STL Ulu 2014**

No	Desa / Kelurahan	Laki – Laki	Perempuan
(1)	(2)	(3)	(4)
1	Pasenan	912	864
2	Sukaraya	825	805
3	Terawas	2231	2172
4	Babat	1907	1851
5	Suka Mana	1745	1570
6	Paduraksa	522	513
7	Sumber Karya	1141	1074
8.	Sri Mulyo	1420	1365
9	Suka Karya	1077	1038
10	Sukarejo	1226	1166
11	Sukamerindu	847	794
12	Kosgoro	960	906
13	Sukaraya Baru	817	776
Jumlah		15630	14894

Sumber : BPS Musi Rawas

Jumlah Tenaga Kesehatan di Kecamatan STL Ulu 2013

No	Desa / Kelurahan	Tenaga Kesehatan				
		Dokter	Para Medis	Dokter Gigi	Bidan	Dukun Bayi
(1)	(2)	(3)	(4)	(5)	(6)	(7)
1	Pasenan	-	-	-	1	2
2	Sukaraya	-	-	-	1	1
3	Terawas	1	10	-	3	4
4	Babat	-	-	-	2	2
5	Suka Mana	-	-	-	1	2
6	Padu Raksa	-	-	-	1	3
7	Sumber Karya	-	-	-	1	1
8	Sri Mulyo	-	-	-	2	4
9	Sukakarya	-	-	-	2	3
10	Sukarejo	-	-	-	1	2
11	Sukamerindu	-	-	-	1	2
13	Kosgoro	-	-	-	1	1
14	Sukaraya Baru	-	-	-	1	2
Jumlah		1	10	-	18	29

Sumber : STL Ulu Dalam Angka 2013

Jumlah Sarana Kesehatan di Kecamatan STL Ulu 2013

No	Desa / Kelurahan	Sarana Kesehatan (Dalam Unit)					
		Poli Klinik	Pus Kes Mas	Pus Tu	Rs Ber-salin	Pos Yan Du	Polin Des
(1)	(2)	(3)	(4)	(5)	(6)	(7)	(8)
1	Pasenan	-	-	1	-	2	1
2	Sukaraya	-	-	1	-	2	1
3	Terawas	-	1	-	1	3	1
4	Babat	-	-	1	-	2	1
5	Suka Mana	-	-	1	-	2	1
6	Padu Raksa	-	-	-	-	1	1
7	Sumber Karya	-	-	1	-	2	1
8	Sri Mulyo	-	-	-	-	2	1
9	Sukakarya	1	-	-	-	2	1
10	Sukarejo	-	-	1	-	2	1
11	Sukamerindu	-	-	-	-	2	1
12	Kosgoro	-	-	-	-	1	1
13	Sukaraya Baru	-	-	-	-	1	1
Jumlah		1	1	6	1	24	13

Sumber : STL Ulu Dalam Angka 2013

**Jumlah Keluarga Pra Sejahtera Dan Sejahtera Tahap I, II, III, III Plus
Dirinci Menurut Desa/Kelurahan di Kecamatan STL Ulu Tahun 2011**

No	Desa/Kelurahan	Pra Se- jah	Sejahtera Tahap			
			I	II	III	III Plus
(1)	(2)	(3)	(4)	(5)	(6)	(7)
1	Pasenan	75	180	31	10	0
2	Sukaraya	190	29	130	50	25
3	Terawas	200	140	110	110	26
4	Babat	246	140	139	98	40
5	Suka Mana	230	130	140	136	8
6	Padu Raksa	80	40	50	70	6
7	Sumber Karya	200	123	108	170	15
8	Sri Mulyo	230	116	30	95	31
9	Sukakarya	178	130	180	75	46
10	Sukarejo	265	120	116	75	20
11	Sukamerindu	130	124	39	26	0
12	Kosgoro	170	75	120	109	6
13	Sukaraya Baru	37	30	30	30	8
JUMLAH		2231	1377	1223	1054	231

Sumber : KUPT KB Kecamatan STL Ulu

Jumlah sarana Ibadah di Kecamatan STL Ulu, 2014

No	Desa/ Kelurahan	Mas Jid	Lang Gar/ Surau	Gereja	Pura	Wihara
(1)	(2)	(3)	(4)	(5)	(6)	(7)
1	Pasenan	2	2	-	-	-
2	Sukaraya	3	1	-	-	-
3	Terawas	9	1	1	-	-
4	Babat	2	2	1	-	-
5	Suka Mana	4	6	-	-	-
6	Padu Raksa	3	1	-	-	-
7	Sumber Karya	2	3	-	1	-
8	Sri Mulyo	4	6	-	-	-
9	Sukakarya	1	2	-	-	-
10	Sukarejo	2	6	-	-	-
11	Sukamerindu	2	3	-	-	-
12	Kosgoro	2	6	-	-	-
13	Sukaraya Baru	2	2	-	-	-
Jumlah		38	41	2	1	-

Sumber : Aparatur pemerintah desa

Jumlah Kelompok Tani Menurut Klasifikasi Dirinci Menurut Desa/Kelurahan di Kecamatan STL Ulu, 2014

No	Desa / Kelurahan	Jumlah Ke- lompok	Kelas Kelompok				
			BDK	P	L	M	U
(1)	(2)	(3)	(4)	(5)	(6)	(7)	(8)
1	Sukorejo	9	0	5	4	0	0
2	Sukakarya	10	0	5	4	1	0
3	Srimulyo	15	0	8	4	3	0
4	Sumberkarya	13	0	10	2	1	0
5	Paduraksa	13	0	9	4	0	0
6	Babat	13	0	1	12	0	0
7	Terawas	7	0	5	2	0	0
8	Kosgoro	12	0	10	2		0
9	Sukamerindu	15	0	13	2	0	0
10	Sukamana	12	0	8	4	0	0
11	Sukaraya	13	0	9	3	1	0
12	Pasenan	12	0	6	6	0	0
13	Sukaraya Baru	12	0	9	1	2	0
	Jumlah	156	0	56	50	8	0

Sumber : UPT BPP STL Ulu Terawas

Keterangan :

BDK : Belum Dikukuhkan

P : Pemula

L : Lanjut

U : Utama

Jumlah Luas Lahan Sawah Per Desa diKecamatan STL Ulu, 2014

No	Desa / Kelurahan	Irigasi Teknis (Ha)	Irigasi ½ Teknis (Ha)	Irigasi Non PU/Desa (Ha)	Irigasi Sederhana (Ha)
(1)	(2)	(3)	(4)	(5)	(6)
1	Sukorejo	148	47	0	143
2	Sukakarya	225	35	45	87
3	Srimulyo	247	41	48	98
4	Sumberkarya	100	25	0	35
5	Paduraksa	80	163	85	40
6	Babat	0	40	109	87
7	Terawas	0	0	0	35
8	Kosgoro	0	0	0	65
9	Sukamerindu	0	15	138	65
10	Sukamana	0	35	40	20
11	Sukaraya	146	89	0	58
12	Pasenan	0	0	0	48
13	Sukaraya Baru	284	0	0	67
Jumlah		1230	490	465	848

Sumber : UPT BPP STL Ulu Terawas

Jumlah ALSINTAN Dirinci Menurut Desa/Kelurahan di Kecamatan STL Ulu, 2014

No	Desa	ALSINTAN					
		RMU	Mini Taktor	Hand Traktor	Mist Blower	Bajak	Garu
(1)	(2)	(3)	(4)	(5)	(6)	(7)	(8)
1	Sukorejo	5	3	7	0	7	7
2	Sukakarya	5	0	6	0	6	6
3	Srimulyo	6	0	7	0	7	7
4	Sumberkarya	6	0	5	0	5	5
5	Paduraksa	4	0	8	0	8	8
6	Babat	8	0	4	0	4	4
7	Terawas	2	0	1	0	1	1
8	Sukamerindu	1	0	0	0	0	0
9	Sukamana	2	0	8	0	8	8
10	Kosgoro	2	0	3	0	3	3
11	Pasenan	6	0	0	0	0	0
12	Sukaraya Lama	5	0	2	0	2	2
13	Sukaraya baru	3	0	4	0	4	4
Jumlah		55	3	55	0	55	55

Sumber : UPT BPP STL Ulu Terawas

DATA

Mencerdaskan Bangsa



**BADAN PUSAT STATISTIK
KABUPATEN MUSI RAWAS**

Jl. Lintas Sumatera Komplek Pemda Kab. Musi Rawas
kawasan Agropolitan Center Muara Beliti
Email : bps1605@bps.go.id telp. (0733) 4540088
Website : www.musirawaskab.bps.go.id