

Katalog/Catalog: 1102001.6474010



# KECAMATAN BONTANG SELATAN DALAM ANGKA

*Bontang Selatan Subdistrict in Figures*

# 2020



**BADAN PUSAT STATISTIK  
KOTA BONTANG**  
*BPS-Statistics of Bontang Municipality*



# KECAMATAN BONTANG SELATAN DALAM ANGKA

*Bontang Selatan Subdistrict in Figures*

# 2020

**KECAMATAN BONTANG SELATAN DALAM ANGKA**  
***Bontang Selatan Subdistrict in Figures***  
**2020**

**ISSN:** 2654-9549

**No. Publikasi/Publication Number:** 64740.2007

**Katalog/Catalog:** 1102001.6474010

**Ukuran Buku/Book Size:** 14,8 cm x 21 cm

**Jumlah Halaman/Number of Pages :** xxx + 200 hal/pages

**Naskah/Manuscript:**

**Badan Pusat Statistik Kota Bontang**

*BPS-Statistics of Bontang Municipality*

**Penyunting/Editor:**

**Badan Pusat Statistik Kota Bontang**

*BPS-Statistics of Bontang Municipality*

**Gambar Kover/Cover Design:**

**Badan Pusat Statistik Kota Bontang**

*BPS-Statistics of Bontang Municipality*

**Ilustrasi Kover/Cover Illustration:**

**Pelabuhan Tanjung Laut/Tanjung Laut Harbor**

**Diterbitkan oleh/Published by:**

©**Badan Pusat Statistik Kota Bontang**/BPS-Statistics of Bontang Municipality

**Dicetak oleh/Printed by:**

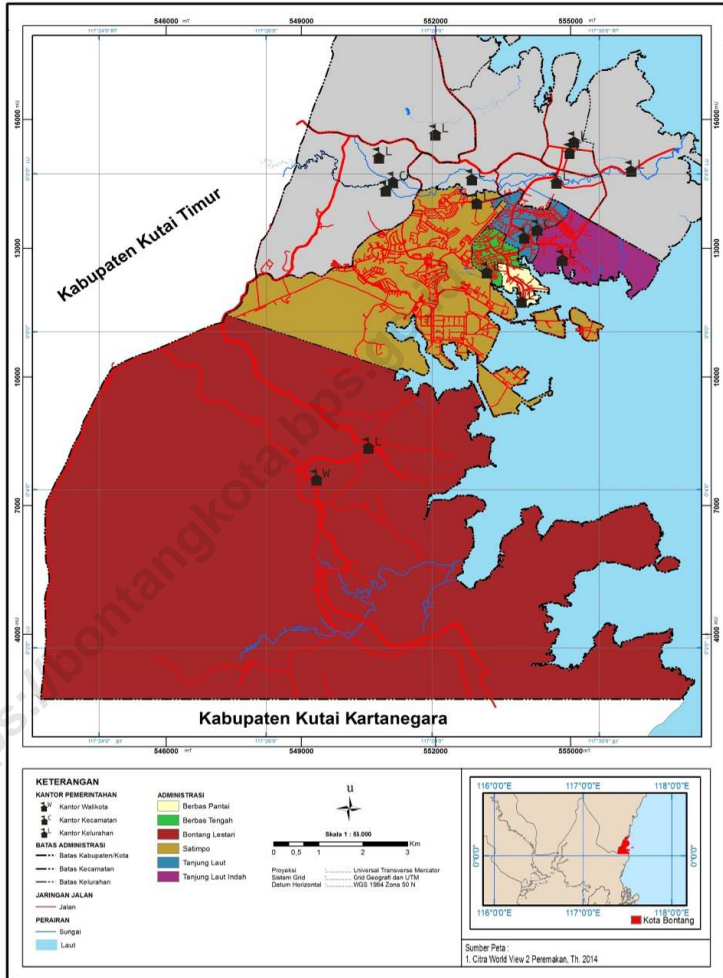
**CV. Suvi Sejahtera**

**Dilarang mengumumkan, mendistribusikan, mengomunikasikan, dan/atau  
menggandakan  
sebagian atau seluruh isi buku ini untuk tujuan komersil tanpa izin tertulis  
dari Badan Pusat Statistik.**

*Prohibited to announce, distribute, communicate, and/or copy part or all of this book for  
commercial purpose without permission from BPS-Statistics Indonesia.*

# PETA WILAYAH KECAMATAN BONTANG SELATAN

## MAP OF BONTANG SELATAN SUBDISTRICT





**KEPALA BPS KOTA BONTANG**  
*CHIEF STATISTICIAN OF BONTANG MUNICIPALITY*



**Ir. SRIE SIS SUGIANTO, M.Si.**





## KATA PENGANTAR

**Kecamatan Bontang Selatan Dalam Angka 2020** merupakan kelanjutan dari publikasi tahun sebelumnya yang diterbitkan secara berkala oleh Badan Pusat Statistik Kota Bontang. Publikasi ini merupakan upaya dalam mengembangkan perstatistikan daerah dengan menyediakan data yang terpadu bagi para stakeholder khususnya di daerah Kecamatan Bontang Selatan.

Adapun data yang disajikan dalam publikasi ini merupakan data primer dan data sekunder yang dikumpulkan dari dinas/badan/instansi pemerintah maupun swasta yang ada di Kota Bontang. Publikasi ini diharapkan dapat memberikan gambaran umum keadaan Kecamatan Bontang Selatan.

Kepada semua pihak yang telah membantu terbitnya publikasi ini, kami ucapkan terima kasih. Kritik dan saran dari pembaca sangat kami harapkan demi perbaikan di masa yang akan datang. Semoga publikasi ini bermanfaat bagi kita semua.

Bontang, September 2020  
Kepala BPS  
Kota Bontang

**Ir. Srie Sis Sugianto, M.Si.**





## PREFACE

**Bontang Selatan Subdistrict in Figures 2020** is a continuation of the previous year's publication published periodically by BPS-Statistics of Bontang Municipality. This publication is an effort to develop regional statistics by providing integrated data for stakeholders, especially in Bontang Selatan Subdistrict.

This publication obtain its data from primary and secondary data that collected from government and private boards/institutions in Bontang Municipality. It may give an overview of Bontang Selatan Subdistrict condition.

We would like to say thanks to everyone involved and contributed to make this publication possible. All inputs from users are required, to improve the next publications. Hopefully it is useful for all of us.

Bontang , September 2020  
Chief Statistician of  
Bontang Municipality

**Ir. Srie Sis Sugianto, M.Si.**

## DAFTAR ISI / CONTENTS

	<b>Halaman</b> <i>Page</i>
Kata Pengantar/ <i>Preface</i> .....	vii
Daftar Isi/ <i>Contents</i> .....	ix
Daftar Tabel/ <i>List of Tables</i> .....	xi
Daftar Gambar/ <i>List of Figures</i> .....	xxvii
Penjelasan Umum/ <i>Explanatoru Notes</i> .....	xxix
1. Geografi dan Iklim / <i>Geography and Climate</i> .....	1
2. Pemerintahan/ <i>Government</i> .....	13
3. Kependudukan/ <i>Population</i> .....	23
4. Sosial/ <i>Social</i> .....	37
5. Pertanian, Peternakan, dan Perikanan/ <i>Agriculture, Livestock, and Fishery</i> .....	135
6. Energi, Transportasi, dan Komunikasi/ <i>Energy, Transportation, and Communication</i> .....	173
7. Ekonomi/ <i>Economy</i> .....	189



## DAFTAR TABEL/LIST OF TABLES

Halaman  
Page

### 1. GEOGRAFI DAN IKLIM/GEOGRAPHY AND CLIMATE

#### 1.1 KEADAAN GEOGRAFI/GEOGRAPHY CONDITION

- 1.1.1 Letak dan Luas Kecamatan Bontang Selatan, 2019  
*Location and Area of Bontang Selatan Subdistrict, 2019* ..... 7
- 1.1.2 Luas Daerah dan Jumlah Pulau Menurut Kelurahan di  
Kecamatan Bontang Selatan, 2019  
*Total Area and Number of Islands by Village in Bontang Selatan  
Subdistrict, 2019* ..... 8
- 1.1.3 Tinggi Wilayah dan Jarak ke Ibukota di Kecamatan Bontang  
Selatan, 2019  
*Altitude and Distance to the Capital in Bontang Selatan  
Subdistrict, 2019* ..... 10

#### 1.2 KEADAAN IKLIM/CLIMATE CONDITION

- 1.2.1 Jumlah Curah Hujan dan Hari Hujan Menurut Bulan di Stasiun  
Pengamatan Bontang Lestari, 2019  
*Number of Precipitations and Number of Rainy Days by Month at  
Bontang Lestari Observation Station, 2019* ..... 11
- 1.2.2 Jumlah Curah Hujan dan Hari Hujan Menurut Bulan di Stasiun  
Pengamatan Tanjung Laut, 2019  
*Number of Precipitations and Number of Rainy Days by Month at  
Tanjung Laut Observation Station, 2019* ..... 12

### 2. PEMERINTAHAN/GOVERNMENT

- 2.1 Jumlah Dusun dan Rukun Tetangga (RT) Menurut Kelurahan di  
Kecamatan Bontang Selatan, 2019  
*Number of Dusun and Rukun Tetangga (RT) by Village in Bontang  
Selatan Subdistrict, 2019* ..... 19

	<b>Halaman</b>	
	<i>Page</i>	
2.2	Jumlah Aparat Pemerintahan Kelurahan Menurut Kelurahan di Kecamatan Bontang Selatan, 2019 <i>Number of Village Government Apparatus by Village in Bontang Selatan Subdistrict, 2019</i> .....	20
2.3	Jumlah Aparat RT Menurut Kelurahan di Kecamatan Bontang Selatan, 2019 <i>Number of RT Apparatus by Village in Bontang Selatan Subdistrict, 2019</i> .....	21
2.4	Jumlah Karang Taruna Menurut Kelurahan dan Tingkat Perkembangan di Kecamatan Bontang Selatan, 2019 <i>Number of Karang Taruna by Village and Its Development in Bontang Selatan Subdistrict, 2019</i> .....	22
<b>3.</b>	<b>KEPENDUDUKAN/POPULATION</b>	
3.1	Penduduk Menurut Kelurahan di Kecamatan Bontang Selatan, 2015-2019 <i>Pupulation by Village in Bontang Selatan Subdistrict, 2015-2019</i> ..	28
3.2	Rasio Jenis Kelamin Penduduk Menurut Kelurahan di Kecamatan Bontang Selatan, 2019 <i>Sex Ratio by Village in Bontang Selatan Subdistrict, 2019</i> .....	29
3.3	Kepadatan Penduduk Menurut Kelurahan di Kecamatan Bontang Selatan, 2019 <i>Density by Village in Bontang Selatan Subdistrict, 2019</i> .....	30
3.4	Rata-Rata Jiwa per Kepala Keluarga Menurut Kelurahan di Kecamatan Bontang Selatan, 2019 <i>Average Soul per Head of Family by Village in Bontang Selatan Subdistrict, 2019</i> .....	31
3.5	Jumlah Penduduk yang Datang Menurut Kelurahan dan Jenis Kelamin di Kecamatan Bontang Selatan, 2019 <i>Number of Imigration by Village and Sex in Bontang Selatan Subdistrict, 2019</i> .....	32

3.6	Jumlah Penduduk yang Keluar/Pindah Menurut Kelurahan dan Jenis Kelamin di Kecamatan Bontang Selatan, 2019 <i>Number of Emigration by Village and Sex in Bontang Selatan Subdistrict, 2019</i> .....	33
3.7	Jumlah Kelahiran Menurut Kelurahan dan Jenis Kelamin di Kecamatan Bontang Selatan, 2019 <i>Number of Birth by Village and Sex in Bontang Selatan Subdistrict, 2019</i> .....	34
3.8	Jumlah Kematian Menurut Kelurahan dan Jenis Kelamin di Kecamatan Bontang Selatan, 2019 <i>Number of Dead by Village and Sex in Bontang Selatan Subdistrict, 2019</i> .....	35
<b>4.</b>	<b>SOSIAL/SOCIAL</b>	
<b>4.1</b>	<b>PENDIDIKAN/EDUCATION</b>	
4.1.1	Banyaknya Taman Kanak-Kanak (TK) Menurut Kelurahan di Kecamatan Bontang Selatan, 2019 <i>Number of Kindergarten by Village in Bontang Selatan Subdistrict, 2019</i> .....	49
4.1.2	Banyaknya Raudatul Athfal (RA) Menurut Kelurahan di Kecamatan Bontang Selatan, 2019 <i>Number of Islamic Kindergarten by Village in Bontang Selatan Subdistrict, 2019</i> .....	50
4.1.3	Banyaknya Sekolah Dasar (SD) Menurut Kelurahan di Kecamatan Bontang Selatan, 2019 <i>Number of Primary Schools by Village in Bontang Selatan Subdistrict, 2019</i> .....	51
4.1.4	Banyaknya Madrasah Ibtidaiyah (MI) Menurut Kelurahan di Kecamatan Bontang Selatan, 2019 <i>Number of Madrasah Ibtidaiyah by Village in Bontang Selatan Subdistrict, 2019</i> .....	52

	<b>Halaman</b>
	<i>Page</i>
4.1.5 Banyaknya Sekolah Menengah Pertama (SMP) Menurut Kelurahan di Kecamatan Bontang Selatan, 2019 <i>Number of Junior High Schools by Village in Bontang Selatan Subdistrict, 2019</i> .....	53
4.1.6 Banyaknya Madrasah Tsanawiyah (MTs) Menurut Kelurahan di Kecamatan Bontang Selatan, 2019 <i>Number of Madrasah Tsanawiyah by Village in Bontang Selatan Subdistrict, 2019</i> .....	54
4.1.7 Banyaknya Sekolah Menengah Atas (SMA) Menurut Kelurahan di Kecamatan Bontang Selatan, 2019 <i>Number of Senior High Schools by Village in Bontang Selatan Subdistrict, 2019</i> .....	55
4.1.8 Banyaknya Sekolah Madrasah Aliyah (MA) Menurut Kelurahan di Kecamatan Bontang Selatan, 2019 <i>Number of Madrasah Aliyah by Village in Bontang Selatan Subdistrict, 2019</i> .....	56
4.1.9 Banyaknya Sekolah Menengah Kejuruan (SMK) Menurut Kelurahan di Kecamatan Bontang Selatan, 2019 <i>Number of Vocational High Schools by Village in Bontang Selatan Subdistrict, 2019</i> .....	57
4.1.10 Banyaknya Akademi/Perguruan Tinggi Menurut Kelurahan di Kecamatan Bontang Selatan, 2019 <i>Number of Academy/University by Village in Bontang Selatan Subdistrict, 2019</i> .....	58
4.1.11 Kemudahan Untuk Mencapai Sarana Pendidikan Terdekat Bagi Kelurahan yang Tidak ada Sarana Pendidikan Menurut Kelurahan dan Jenjang Pendidikan di Kecamatan Bontang Selatan, 2019 <i>Ease to Achieve Closest Educational Facilities for Villages for which there are no Educational Facilities According to Villages and Levels of Education in Bontang Selatan Subdistrict, 2019</i> .....	59

4.1.12	<p>Banyaknya Guru, Murid, dan Rasio Murid Guru Taman Kanak-Kanak (TK) Menurut Kelurahan di Kecamatan Bontang Selatan, 2019/2020</p> <p><i>Number of Teachers, Pupils, and Pupils-Teachers Ratio in Kindergarten by Village in Bontang Selatan Subdistrict, 2019/2020</i> .....</p>	61
4.1.13	<p>Banyaknya Guru, Murid, dan Rasio Murid Guru Raudatul Athfal (RA) Menurut Kelurahan di Kecamatan Bontang Selatan, 2019/2020</p> <p><i>Number of Teachers, Pupils, and Pupils-Teachers Ratio in Islamic Kindergarten by Village in Bontang Selatan Subdistrict, 2019/2020</i> .....</p>	64
4.1.14	<p>Banyaknya Guru, Murid, dan Rasio Murid Guru Sekolah Dasar (SD) Menurut Kelurahan di Kecamatan Bontang Selatan, 2019/2020</p> <p><i>Number of Teachers, Pupils, and Pupils-Teachers Ratio in Primary Schools by Village in Bontang Selatan Subdistrict, 2019/2020</i>.....</p>	67
4.1.15	<p>Banyaknya Guru, Murid, dan Rasio Murid Guru Madrasah Ibtidaiyah (MI) Menurut Kelurahan di Kecamatan Bontang Selatan, 2019/2020</p> <p><i>Number of Teachers, Pupils, and Pupils-Teachers Ratio in Madrasah Ibtidaiyah by Village in Bontang Selatan Subdistrict, 2019/2020</i> .....</p>	70
4.1.16	<p>Banyaknya Guru, Murid, dan Rasio Murid Guru Sekolah Menengah Pertama (SMP) Menurut Kelurahan di Kecamatan Bontang Selatan, 2019/2020</p> <p><i>Number of Teachers, Pupils, and Pupils-Teachers Ratio in Junior High Schools by Village in Bontang Selatan Subdistrict, 2019/2020</i> .....</p>	73
4.1.17	<p>Banyaknya Guru, Murid, dan Rasio Murid Guru Madrasah Tsanawiyah (MTs) Menurut Kelurahan di Kecamatan Bontang Selatan, 2019/2020</p> <p><i>Number of Teachers, Pupils, and Pupils-Teachers Ratio in Madrasah Tsanawiyah by Village in Bontang Selatan Subdistrict, 2019/2020</i> .....</p>	76



4.1.18	<p>Banyaknya Guru, Murid, dan Rasio Murid Guru Sekolah Menengah Atas (SMA) Menurut Kelurahan di Kecamatan Bontang Selatan, 2019/2020</p> <p><i>Number of Teachers, Pupils, and Pupils-Teachers Ratio in Senior High Schools by Village in Bontang Selatan Subdistrict, 2019/2020</i>.....</p>	79
4.1.19	<p>Banyaknya Guru, Murid, dan Rasio Murid Guru Madrasah Aliyah (MA) Menurut Kelurahan di Kecamatan Bontang Selatan, 2019/2020</p> <p><i>Number of Teachers, Pupils, and Pupils-Teachers Ratio in Madrasah Aliyah by Village in Bontang Selatan Subdistrict, 2019/2020</i>.....</p>	82
4.1.20	<p>Banyaknya Guru, Murid, dan Rasio Murid Guru Sekolah Menengah Kejuruan (SMK) Menurut Kelurahan di Kecamatan Bontang Selatan, 2019/2020</p> <p><i>Number of Teachers, Pupils, and Pupils-Teachers Ratio in Vocational High Schools by Village in Bontang Selatan Subdistrict, 2019/2020</i>.....</p>	85
4.1.21	<p>Banyaknya Peserta Ujian, Kelulusan, dan Persentase Kelulusan Sekolah Dasar (SD) Menurut Kelurahan di Kecamatan Bontang Selatan, 2018/2019</p> <p><i>Number of Exam Participants, Graduates, and Graduation Percentage of Primary Schools by Village in Bontang Selatan Subdistrict, 2018/2019</i>.....</p>	88
4.1.22	<p>Banyaknya Peserta Ujian, Kelulusan, dan Persentase Kelulusan Madrasah Ibtidaiyah (MI) Menurut Kelurahan di Kecamatan Bontang Selatan, 2018/2019</p> <p><i>Number of Exam Participants, Graduates, and Graduation Percentage of Madrasah Ibtidaiyah by Village in Bontang Selatan Subdistrict, 2018/2019</i>.....</p>	90
4.1.23	<p>Banyaknya Peserta Ujian, Kelulusan, dan Persentase Kelulusan Sekolah Menengah Pertama (SMP) Menurut Kelurahan di Kecamatan Bontang Selatan, 2018/2019</p> <p><i>Number of Exam Participants, Graduates, and Graduation Percentage of Junior High Schools by Village in Bontang Selatan Subdistrict, 2018/2019</i>.....</p>	92

4.1.24	<p>Banyaknya Peserta Ujian, Kelulusan, dan Persentase Kelulusan Madrasah Tsanawiyah (MTs) Menurut Kelurahan di Kecamatan Bontang Selatan, 2018/2019</p> <p><i>Number of Exam Participants, Graduates, and Graduation Percentage of Madrasah Tsanawiyah by Village in Bontang Selatan Subdistrict, 2018/2019</i>.....</p>	94
4.1.25	<p>Banyaknya Peserta Ujian, Kelulusan, dan Persentase Kelulusan Madrasah Aliyah (MA) Menurut Kelurahan di Kecamatan Bontang Selatan, 2018/2019</p> <p><i>Number of Exam Participants, Graduates, and Graduation Percentage of Madrasah Aliyah by Village in Bontang Selatan Subdistrict, 2018/2019</i>.....</p>	96
<b>4.2</b>	<b>KESEHATAN/HEALTH</b>	
4.2.1	<p>Banyaknya Sarana Kesehatan Menurut Kelurahan dan Jenis Sarana Kesehatan di Kecamatan Bontang Selatan, 2019</p> <p><i>Number of Health Facilities by Village and Types of Health Facilities in Bontang Selatan Subdistrict, 2019</i>.....</p>	98
4.2.2	<p>Kemudahan Mencapai Sarana Kesehatan Terdekat Bagi Kelurahan yang Tidak ada Sarana Kesehatan Menurut Kelurahan dan Jenis Sarana Kesehatan di Kecamatan Bontang Selatan, 2019</p> <p><i>Ease of Reaching the Closest Health Facilities for Village without Health Facilities by Village and Types of Health Facilities in Bontang Selatan Subdistrict, 2019</i>.....</p>	100
4.2.3	<p>Banyaknya Tenaga Kesehatan Menurut Kelurahan di Kecamatan Bontang Selatan, 2019</p> <p><i>Number of Medical Personnel by Village in Bontang Selatan Subdistrict, 2019</i>.....</p>	102
4.2.4	<p>Banyaknya Warga Penderita Gizi Buruk Menurut Kelurahan di Kecamatan Bontang Selatan, 2017 dan 2018</p> <p><i>Number of People with Severe Malnutrition According to Village in Bontang Selatan Subdistrict, 2017 and 2018</i>.....</p>	104

4.2.5	<p>Banyaknya Kasus HIV/AIDS, IMS, DBD, Diare, TB, dan Malaria di Kecamatan Bontang Selatan, 2017-2019 <i>Number of HIV/AIDS, Sexually Transmitted Infection, Dengue Fever, Dierhea, Tuberculosis (TB), and Malaria Cases in Bontang Selatan Subdistrict, 2017-2019</i>.....</p>	105
4.2.6	<p>Persentase Perempuan Pernah Kawin Berumur 15-49 Tahun yang Melahirkan Anak Lahir Hidup (ALH) Menurut Penolong Proses Kelahiran di Kecamatan Bontang Selatan, 2015-2019 <i>Percentage of Women Ever Married Aged 15-49 Years Who Gave Birth Alived Children by Birth Process Helper in Bontang Selatan Subdistrict, 2015-2019</i> .....</p>	106
4.2.7	<p>Banyaknya Balita yang Pernah Mendapat Imunisasi Menurut Jenis Imunisasi di Kecamatan Bontang Selatan, 2017-2019 <i>Children Under Five Years Who Had Immunization by Type of Immunization in Bontang Selatan Subdistrict, 2017-2019</i> .....</p>	107
4.2.8	<p>Jumlah Perangkat Keluarga Berencana Menurut Kelurahan di Kecamatan Bontang Selatan, 2019 <i>Number of Family Planning Device by Village in Bontang Selatan Subdistrict, 2019</i>.....</p>	108
4.2.9	<p>Jumlah Pasangan Usia Subur dan Peserta KB Aktif Menurut Kelurahan di Kecamatan Bontang Selatan, 2019 <i>Number of Fertile Age Couples and Active Family Planning Participants by Village in Bontang Selatan Subdistrict, 2019</i>.....</p>	109
4.2.10	<p>Pencapaian Akseptor Baru Menurut Kelurahan dan Metode Kontrasepsi di Kecamatan Bontang Selatan, 2019 <i>Realization of New Acceptor by Village and Contraception Method in Bontang Selatan Subdistrict, 2019</i>.....</p>	111
4.2.11	<p>Jumlah Penyandang Cacat Menurut Kelurahan di Kecamatan Bontang Selatan, 2019 <i>Number of Persons with Disabilities by Village in Bontang Selatan Subdistrict, 2019</i>.....</p>	113

4.2.12	<p>Banyaknya Kelurahan Menurut Penggunaan Fasilitas Tempat Buang Air Besar Sebagian Besar Keluarga di Kecamatan Bontang Selatan, 2014, 2018, dan 2019</p> <p><i>Number of Villages According to the Use of Defecation Facilities in Most Families in Bontang Selatan Subdistrict, 2014, 2018, and 2019</i>.....</p>	115
4.2.13	<p>Banyaknya Kelurahan Menurut Sumber Air Minum Sebagian Besar Keluarga di Kecamatan Bontang Selatan, 2014, 2018, dan 2019</p> <p><i>Number of Villages According to Source of Drinking Water Most of the Families in Bontang Selatan Subdistrict, 2014, 2018, and 2019</i>.....</p>	116
<b>4.3 AGAMA DAN SOSIAL LAINNYA/RELIGION AND OTHER SOCIAL AFFAIRS</b>		
4.3.1	<p>Jumlah Penduduk Menurut Kelurahan dan Agama yang Dianut di Kecamatan Bontang Selatan, 2019</p> <p><i>Population by Village and Religion in Bontang Selatan Subdistrict, 2019</i>.....</p>	117
4.3.2	<p>Jumlah Tempat Peribadatan Menurut Kelurahan di Kecamatan Bontang Selatan, 2019</p> <p><i>Number of Places of Worship by Village in Bontang Selatan Subdistrict, 2019</i>.....</p>	118
4.3.3	<p>Jumlah Pondok Pesantren, Santri, dan Pengajar Menurut Kelurahan di Kecamatan Bontang Selatan, 2019</p> <p><i>Number of Boarding Specified According, Santris, and Teachers by Village in Bontang Selatan Subdistrict, 2019</i>.....</p>	119
4.3.4	<p>Jumlah Jamaah Haji yang Diberangkatkan ke Tanah Suci Mekah Menurut Jenis Kelamin di Kecamatan Bontang Selatan, 2015-2019</p> <p><i>Number of Hajj Pilgrims Departured to the Holyland of Mecca by Sex in Bontang Selatan Subdistrict, 2015-2019</i>.....</p>	120

	<b>Halaman</b>
	<i>Page</i>
4.3.5 Jumlah Pernikahan Menurut Kelurahan dan Walinya di Kecamatan Bontang Selatan, 2019 <i>Number of Marriage by Village and The Guardian in Bontang Selatan Subdistrict, 2019</i> .....	121
4.3.6 Jumlah Lokasi dan luas Wakaf Tanah Menurut Kelurahan dan Jenis Akta Wakaf di Kecamatan Bontang Selatan, 2019 <i>Number of Location and Wakaf Land by Village and Kind Of wakaf Certificate in Bontang Selatan Subdistrict, 2019</i> .....	122
4.3.7 Jumlah Panti Asuhan dan Rumah Singgah Menurut Kelurahan di Kecamatan Bontang Selatan, 2019 <i>Number of Orphanage and Halfway House by Village in Bontang Selatan Subdistrict, 2019</i> .....	123
4.3.8 Jumlah Pekerja Sosial Masyarakat Menurut Kelurahan di Kecamatan Bontang Selatan, 2015-2019 <i>Number of Social Civil Worker by Village in Bontang Selatan Subdistrict, 2015-2019</i> .....	124
4.3.9 Banyaknya Kejadian Bencana Alam Menurut Kelurahan dan Jenis Bencana Alam di Kecamatan Bontang Selatan, 2018 <i>Number of Disaster Events by Village and Type of Disasters in Bontang Selatan Subdistrict, 2018</i> .....	125
4.3.10 Banyaknya Korban Jiwa Akibat Bencana Alam Menurut Kelurahan dan Jenis Bencana Alam di Kecamatan Bontang Selatan, 2018 <i>Number of Casualties Due to Natural Disasters by Village and Types of Disasters by Village and Type of Disaster in Bontang Selatan Subdistrict, 2018</i> .....	128
4.3.11 Keberadaan Fasilitas/Upaya Antisipasi/Mitigasi Bencana Alam Menurut Kelurahan di Kecamatan Bontang Selatan, 2019 <i>Facility/Anticipation/Mitigation Existence According to Village in Bontang Selatan Subdistrict, 2019</i> .....	131
4.3.12 Banyaknya Kelurahan yang Memiliki Kelompok Kegiatan Olahraga Menurut Jenis Olahraga dan Ketersediaan Fasilitas/ Lapangan Olahraga di Kecamatan Bontang Selatan, 2019 <i>Number of Village that Have Sports Activity Groups by Type of Sport and Availability of Sports Facilities/Fields in Bontang Selatan Subdistrict, 2019</i> .....	133

**5. PERTANIAN, PETERNAKAN, DAN PERIKANAN/  
AGRICULTURE, LIVESTOCK, AND FISHERY**

**5.1 TANAMAN PANGAN/FOOD CROPS**

- 5.1.1 Luas Lahan Sawah Menurut Jenis Pengairan di Kecamatan Bontang Selatan (ha), 2016-2019  
*Wetland Area by Type of Irrigation in Bontang Selatan Subdistrict (ha), 2016-2019*..... 149
- 5.1.2 Luas lahan Tegal/Kebun, Ladang/Huma, dan Lahan yang Sementara tidak di Usahakan di Kecamatan Bontang Selatan (ha), 2016-2019  
*Area of Dry Fields/Garden, Shifting Cultivation Land, and Temporary Unusued Land in Bontang Selatan Subdistrict (ha), 2016-2019*..... 150
- 5.1.3 Luas Panen Padi di Kecamatan Bontang Selatan (ha), 2016-2019  
*Harvested Area of Paddy in Bontang Selatan Subdistrict (ha), 2016-2019*..... 151
- 5.1.4 Luas Panen Palawija di Kecamatan Bontang Selatan (ha), 2016-2019  
*Harvested Area of Secondary Crops in Bontang Selatan Subdistrict (ha), 2016-2019*..... 152

**5.2 HORTIKULTURA/HORTICULTURE**

- 5.2.1 Luas Panen Tanaman Sayuran dan Buah-buahan Semusim Menurut Jenis Tanaman di Kecamatan Bontang Selatan, 2016-2019  
*Harvested Area of Seasonal Vegetables and Fruits by Kind of Plant in Bontang Selatan Subdistrict, 2016-2019*..... 153
- 5.2.2 Produksi Tanaman Sayuran dan Buah-buahan Semusim Menurut Jenis Tanaman di Kecamatan Bontang Selatan, 2016-2019  
*Production of Seasonal Vegetables and Fruits by Kind of Plant in Bontang Selatan Subdistrict, 2016-2019*..... 155

	<b>Halaman</b>	
	<i>Page</i>	
5.2.3	Luas Panen Tanaman Biofarmaka Menurut Jenis Tanaman di Kecamatan Bontang Selatan (m <sup>2</sup> ), 2016–2019 <i>Harvested Area of Medicinal Plants by Kind of Plant in Bontang Selatan Subdistrict (m<sup>2</sup>), 2016–2019</i> .....	157
5.2.4	Produksi Tanaman Biofarmaka Menurut Jenis Tanaman di Kecamatan Bontang Selatan (kg), 2016–2019 <i>Production of Medicinal Plants by Kind of Plant in Bontang Selatan Subdistrict (kg), 2016–2019</i> .....	158
5.2.5	Luas Panen Tanaman Hias Menurut Jenis Tanaman di Kecamatan Bontang Selatan, 2016-2019 <i>Harvested Area of Ornamental Plants by Kind of Plant in Bontang Selatan Subdistrict, 2016-2019</i> .....	159
5.2.6	Produksi Tanaman Hias Menurut Jenis Tanaman di Kecamatan Bontang Selatan, 2016-2019 <i>Production of Ornamental Plants by Kind of Plant in Bontang Selatan Subdistrict, 2016-2019</i> .....	160
5.2.7	Produksi Buah–Buahan dan Sayuran Tahunan Menurut Jenis Tanaman di Kecamatan Bontang Selatan (kwintal), 2016-2019 <i>Production of Annual Fruits and Vegetables by Kind of Plant in Bontang Selatan Subdistrict (quintal), 2016-2019</i> .....	161
<b>5.3</b>	<b>PERKEBUNAN/ESTATE CROPS</b>	
5.3.1	Luas Areal Tanaman Perkebunan Menurut Jenis Tanaman di Kecamatan Bontang Selatan (ha), 2016-2019 <i>Planted Area of Estate Crops by Type of Crops in Bontang Selatan Subdistrict (ha), 2016-2019</i> .....	163
5.3.2	Produksi Perkebunan Menurut Jenis Tanaman di Kecamatan Bontang Selatan (ton), 2016-2019 <i>Production of Estate by Type of Crops in Bontang Selatan Subdistrict (ton), 2016-2019</i> .....	164

**5.4 PETERNAKAN/LIVESTOCK**

5.4.1	Populasi Ternak Menurut Jenis Ternak di Kecamatan Bontang Selatan (ekor), 2016-2019 <i>Livestock Population by Kind of Livestock in Bontang Selatan Subdistrict (heads), 2016-2019</i> .....	165
5.4.2	Populasi Unggas Menurut Jenis Unggas di Kecamatan Bontang Selatan (ekor), 2016-2019 <i>Poultry Population by Kind of Poultry in Bontang Selatan Subdistrict (heads), 2016-2019</i> .....	166
5.4.3	Jumlah Ternak yang Dipotong Menurut Jenis Ternak di Kecamatan Bontang Selatan (ekor), 2016-2019 <i>Livestock Slaughtered by Kind of Livestock in Bontang Selatan Subdistrict (heads), 2016-2019</i> .....	167
5.4.4	Jumlah Unggas yang Dipotong Menurut Jenis Unggas di Kecamatan Bontang Selatan (ekor), 2016-2019 <i>Poultry Slaughtered by Kind of Poultry in Bontang Selatan Subdistrict (heads), 2016-2019</i> .....	168

**5.5 PERIKANAN/FISHERY**

5.5.1	Jumlah Rumah Tangga Perikanan Tangkap Menurut Subsektor di Kecamatan Bontang Selatan, 2016-2019 <i>Number of Fish Capture Households by Fishery Subsector in Bontang Selatan Subdistrict, 2016-2019</i> .....	169
5.5.2	Produksi Perikanan Tangkap Menurut Subsektor di Kecamatan Bontang Selatan (ton), 2016-2019 <i>Production of Fish Capture by Fishery Subsector in Bontang Selatan Subdistrict (ton), 2016-2019</i> .....	170
5.5.3	Jumlah Rumah Tangga Perikanan Budidaya Menurut Jenis Budidaya di Kecamatan Bontang Selatan, 2016-2019 <i>Number of Aquaculture Households by Type of Culture in Bontang Selatan Subdistrict, 2016-2019</i> .....	171



5.5.4	Produksi Perikanan Budidaya Menurut Jenis Budidaya di Kecamatan Bontang Selatan (ton), 2016-2019 <i>Production of Aquaculture by Type of Culture in Bontang Selatan Subdistrict (ton), 2016-2019</i> .....	172
-------	---	-----

**6. ENERGI, TRANSPORTASI, DAN KOMUNIKASI/ENERGY, TRANSPORTATION, AND COMMUNICATION**

**6.1 ENERGI/ENERGY**

6.1.1	Banyaknya Keluarga Menurut Kelurahan dan Jenis Pengguna Listrik di Kecamatan Bontang Selatan, 2019 <i>Number of Families by Village and Types of Electricity Users in Bontang Selatan Subdistrict, 2019</i> .....	179
6.1.2	Banyaknya Kelurahan Menurut Keberadaan Penerangan Jalan Utama Kelurahan di Kecamatan Bontang Selatan, 2014, 2018, dan 2019 <i>Number of Villages According to Existence of Main Street Lighting in Bontang Selatan Subdistrict, 2014, 2018, and 2019</i> .....	180
6.1.3	Banyaknya Embung Desa Menurut Kelurahan di Kecamatan Bontang Selatan, 2018 dan 2019 <i>Number of Village Embungs by Village in Bontang Selatan Subdistrict, 2018 and 2019</i> .....	181
6.1.4	Jumlah Sambungan yang Dilayani oleh PT. Bontang Migas dan Energi Menurut Kelurahan di Kecamatan Bontang Selatan, 2015-2019 <i>Number of Connections Served PT. Bontang Migas and Energy by Village in Bontang Selatan Subdistrict, 2015-2019</i> .....	182
6.1.5	Banyaknya Kelurahan Menurut Jenis Bahan Bakar untuk Memasak yang Digunakan Oleh Sebagian Besar Keluarga di Kecamatan Bontang Selatan, 2014, 2018, dan 2019 <i>Number of Villages by Type of Fuel for Cooking Used by Most Families in Bontang Selatan Subdistrict, 2014, 2018, and 2019</i> .....	183

**6.2 TRANSPORTASI/TRANSPORTATION**

- 6.2.1 Sarana Transportasi Antar Kelurahan Menurut Kelurahan di Kecamatan Bontang Selatan, 2019  
*Inter-Village Transportation Facilities by Village in Bontang Selatan Subdistrict, 2019*..... 184
- 6.2.2 Kondisi Jalan Darat Antar Kelurahan Menurut Kelurahan di Kecamatan Bontang Selatan, 2019  
*Condition of Inter-Village Land Roads by Village in Bontang Selatan Subdistrict, 2019*..... 185

**6.3 KOMUNIKASI/COMMUNICATION**

- 6.3.1 Keberadaan Kantor Pos/Pos Pembantu/Rumah Pos dan Perusahaan/Agen Jasa Ekspedisi Swasta Menurut Kelurahan di Kecamatan Bontang Selatan, 2019  
*Existence of Post Offices/Supporting Post Offices/Post Houses and Companies/Private Expedition Service Agents by Village in Bontang Selatan Subdistrict, 2019* ..... 186
- 6.3.2 Jumlah Menara dan Operator Layanan Komunikasi Telepon Seluler Serta Kondisi Sinyal Telepon Seluler Menurut Kelurahan di Kecamatan Bontang Selatan, 2019  
*Number of Towers and Cellular Communication Service Operators and Cellular Signal Signal Conditions by Village in Bontang Selatan Subdistrict, 2019* ..... 187

**7. EKONOMI/ECONOMY**

- 7.1 Banyaknya Sarana dan Prasarana Ekonomi Menurut Kelurahan dan Jenisnya di Kecamatan Bontang Selatan, 2019  
*Number of Economic Facilities and Infrastructure by Village and Type in Bontang Selatan Subdistrict, 2019* ..... 195
- 7.2 Jumlah Hotel Menurut Kelurahan dan Klasifikasi di Kecamatan Bontang Selatan, 2019  
*Number of Hotel by Village and Classified Hotel in Bontang Selatan Subdistrict, 2019*..... 197

7.3	Jumlah Akomodasi Hotel Menurut Kelurahan di Kecamatan Bontang Selatan, 2018 dan 2019 <i>Number of Hotel Accomodations by Village in Bontang Selatan Subdistrict, 2018 and 2019.....</i>	198
7.4	Banyaknya Sarana Lembaga Keuangan Yang Beroperasi Menurut Kelurahan dan Jenisnya di Kecamatan Bontang Selatan, 2019 <i>Number of Financial Institution Facilities Operating by Village and its Types in Bontang Selatan Subdistrict, 2019.....</i>	199
7.5	Banyaknya Koperasi yang Masih Aktif Menurut Kelurahan dan Jenis Koperasi di Kecamatan Bontang Selatan, 2019 <i>Number of Cooperatives Still Active by Village and Types of Cooperatives in Bontang Selatan Subdistrict, 2019 .....</i>	200

<https://bontangkota.bps.go.id>

## DAFTAR GAMBAR/LIST OF FIGURES

	<b>Halaman</b> <i>Page</i>
1.1 Luas Daerah Menurut Kelurahan di Kecamatan Bontang Selatan (%), 2019 <i>Area of Village in Bontang Selatan Subdistrict(%) , 2019.....</i>	6
2.1 Jumlah Rukun Tetangga (RT) Menurut Kelurahan di Kecamatan Bontang Selatan, 2019 <i>Number of Rukun Tetangga (RT) by Village in Bontang Selatan Subdistrict, 2019.....</i>	18
3.1 Jumlah Penduduk Menurut Kelurahan dan Jenis Kelamin di Kecamatan Bontang Selatan, 2019 <i>Population by Village and Sex in Bontang Selatan Subdistrict, 2019 ...</i>	27
4.1 Banyaknya Fasilitas Pendidikan Menurut Jenjang Pendidikan dan Kelurahan di Kecamatan Bontang Selatan, 2019 <i>Number of Educational Facilities by Educational Level and Village in Bontang Selatan Subdistrict, 2019.....</i>	45
4.2 Rasio Murid Guru Menurut Jenjang Pendidikan dan Kelurahan di Kecamatan Bontang Selatan, 2019/2020 <i>Pupils-Teachers Ratio by Educational Level and Village in Bontang Selatan Subdistrict, 2019/2020.....</i>	46
4.3 Jumlah Fasilitas Kesehatan Menurut Kelurahan di Kecamatan Bontang Selatan, 2019 <i>Number of Health Facilities by Village in Bontang Selatan Subdistrict, 2019.....</i>	47
4.4 Persentase Penduduk Menurut Agama yang Dianut di Kecamatan Bontang Selatan, 2019 <i>Percentage of Population by Religion in Bontang Selatan Subdistrict, 2019.....</i>	48
5.1 Produksi Tanaman Sayuran dan Buah-buahan Semusim Menurut Jenis Tanaman di Kecamatan Bontang Selatan (kwintal), 2019 <i>Production of Seasonal Vegetables and Fruits by Kind of Plant in Bontang Selatan Subdistrict (quintal), 2019 .....</i>	145

5.2	Produksi Buah–Buahan dan Sayuran Tahunan Menurut Jenis Tanaman di Kecamatan Bontang Selatan (kwintal), 2019 <i>Production of Annual Fruits and Vegetables by Kind of Plant in Bontang Selatan Subdistrict (quintal), 2019</i> .....	146
5.3	Produksi Perkebunan Menurut Jenis Tanaman di Kecamatan Bontang Selatan (ton), 2019 <i>Production of Estate by Type of Crops in Bontang Selatan Subdistrict (ton), 2019</i> .....	147
5.4	Produksi Perikanan Menurut Subsektor di Kecamatan Bontang Selatan (ton), 2019 <i>Production of Fishery by Subsector in Bontang Selatan Subdistrict (ton), 2019</i> .....	148
6.1	Banyaknya Keluarga Menurut Kelurahan dan Jenis Pengguna Listrik di Kecamatan Bontang Selatan, 2019 <i>Number of Families by Village and Types of Electricity Users in Bontang Selatan Subdistrict, 2019</i> .....	177
6.2	Jumlah Sambungan yang Dilayani oleh PT. Bontang Migas dan Energi Menurut Kelurahan di Kecamatan Bontang Selatan, 2018-2019 <i>Number of Connections Served PT. Bontang Migas and Energy by Village in Bontang Selatan Subdistrict, 2018-2019</i> .....	178
7.1	Banyaknya Sarana dan Prasarana Ekonomi Menurut Kelurahan dan Jenisnya di Kecamatan Bontang Selatan, 2019 <i>Number of Economic Facilities and Infrastructure by Village and Type in Bontang Selatan Subdistrict, 2019</i> .....	194

## PENJELASAN UMUM/EXPLANATORY NOTES

Tanda-tanda, satuan-satuan, dan lain-lainnya yang digunakan dalam publikasi ini adalah sebagai berikut:

*Symbols, measurement units, and acronyms which are used in this publication, are as follows:*

### 1. TANDA-TANDA/SYMBOLS

Data tidak tersedia/Data not available .....	: ...
Tidak ada atau nol /Null or zero .....	: -
Data dapat diabaikan/Data negligible .....	: 0
Tanda decimal/Decimal point .....	: ,
Data tidak dapat ditampilkan/Not applicable .....	: NA
Angka estimasi/Estimated figures .....	: e
Angka diperbaiki/Revised figures .....	: r
Angka sementara/Preliminary figures .....	: x
Angka sangat sementara/Very preliminary figures .....	: xx
Angka sangat sangat sementara/Very very preliminary figures .....	: xxx

### 2. SATUAN/UNITS

barel/barrel .....	: 158,99 liter/litres = 1/6,2898 m <sup>3</sup>
hektar (ha)/hectare (ha) .....	: 10 000 m <sup>2</sup>
kilometer (km)/kilometres (km) .....	: 1 000 meter/meters (m)
knot/knot .....	: 1,8523 km/jam (km/hour)
kuintal/quintal .....	: 100 kg
KWh .....	: 1 000 Watt hour
MWh .....	: 1 000 KWh
liter (untuk beras)/litre (for rice) .....	: 0,80 kg
MMSCF .....	: 1/35,3 m <sup>3</sup>
metrik ton (m.ton)/metric ton (m. ton) .....	: 0,98421 long ton = 1 000 kg
ons/ounce .....	: 28,31 gram/grams
ton .....	: 1 000 kg

Satuan lain: buah, dus, butir, helai/lembar, kaleng, batang, pulsa, ton kilometer (ton-km), jam, menit, persen (%).

*Other units: unit, pack, pieces, sheet, tin, pulse, ton-kilometres(ton-km), hour, minute, percent (%).*

Perbedaan angka di belakang koma disebabkan oleh pembulatan angka.  
*The difference in decimal numbers is caused by rounding.*



# GEOGRAFI DAN IKLIM

Geography and Climate

# 01

BAB  
Chapter

## Kondisi Geografis dan Iklim Kecamatan Bontang Selatan Tahun 2019

Geographic and Climate Condition of Bontang Selatan Subdistrict 2019



### Luas Wilayah

Area

**110,91** km<sup>2</sup> sq.km



### Jumlah Kelurahan

Number of villages

**6** kelurahan village



### Rata-rata curah hujan per bulan

Average precipitation by month

**119,2** mm<sup>3</sup>

Stasiun pengamatan/observation station  
Bontang Lestari

**144,0** mm<sup>3</sup>

Stasiun pengamatan/observation station  
Tanjung Laut



### Rata-rata jumlah hari hujan per bulan

Average number of rainy days per month

**14** hari

Stasiun pengamatan/observation station  
Bontang Lestari

**11** hari

Stasiun pengamatan/observation station  
Tanjung Laut







**PENJELASAN TEKNIS**

1. Badan Pusat Statistik (BPS) telah melakukan pendataan Potensi Desa (Podes) sejak tahun 1980. Sejak saat itu, Podes dilaksanakan secara rutin sebanyak 3 kali dalam kurun waktu sepuluh tahun untuk mendukung kegiatan Sensus Penduduk, Sensus Pertanian, ataupun Sensus Ekonomi. Dengan demikian, fakta penting terkait ketersediaan infrastruktur dan potensi yang dimiliki oleh setiap wilayah dapat dipantau perkembangannya secara berkala dan terus menerus.
2. Sejak tahun 2008, pendataan Podes mengalami perubahan dengan adanya penambahan kuesioner suplemen kecamatan dan Kecamatan di Kota Bontang. Penambahan kuesioner tersebut bertujuan untuk meningkatkan manfaat data Podes bagi para konsumen data dan pemerintah daerah dalam perencanaan pembangunan wilayah.
3. Data Podes merupakan satu-satunya sumber data kewilayahan yang muatannya beragam dan memberi gambaran tentang situasi pembangunan suatu wilayah (regional). Ini berbeda dengan data dari hasil pendekatan rumah tangga yang lebih

**TECHNICAL NOTES**

1. *BPS-Statistics Indonesia has already recorded village potential (Podes) since 1980. Since then, Podes regularly implemented 3 (three) times within ten years to support the activities of the Population Census, Agriculture Census, or Economic Census. Thus, important facts related to the availability of infrastructure and the potential possessed by each region can be monitored regularly and continually.*
2. *Since 2008, Podes has been changed especially in providing additional information from subdistrict and Subdistrict in Bontang Municipality, using separate questionnaires. The goal of these changes is to provide more benefits for data users and local government in regional development planning.*
3. *Podes data is the only one source of spatial data consisting of various information and providing a picture of development progress in a region. The Podes data are different from data resulted from household surveys focusing on the dimension of sectoral activities. Both kind of data are*

menekankan pada dimensi aktivitas sektoral. Keduanya sama penting dan menjadi kekayaan BPS.

4. **Cakupan Wilayah**

Pencacahan Podes dilakukan secara sensus terhadap seluruh wilayah administrasi pemerintahan terendah setingkat desa (yaitu desa, kelurahan, nagari, Unit Permukiman Transmigrasi (UPT)) yang masih dibina oleh kementerian terkait.

5. **Iklm** adalah keadaan hawa (suhu, kelembaban, awan, hujan, dan sinar matahari) pada suatu daerah dalam jangka waktu yang agak lama (30 tahun).

6. **Curah hujan** adalah banyaknya hujan yang tercurah (turun) di suatu daerah dalam jangka waktu tertentu.

*important and become the trade mark of BPS on the data richness aspect.*

4. **Podes Coverage**

*Podes enumeration is implemented as a census of the lowest governmental administrative region equivalent to village (i.e. village, subdistrict, nagari, and Transmigration Settlement Unit which is still fostered by the relevant ministries).*

5. **Climate** is the state of the weather (temperature, humidity, clouds, rain, and sun) on an area within a longer period of time (30 years).

6. **Rainfall** is the amount of rain poured down in an area within a certain period.

**ULASAN**

Kecamatan Bontang Selatan merupakan salah satu dari tiga kecamatan yang ada di wilayah Kota Bontang dengan luas wilayah 110,91 km<sup>2</sup> (68,52 persen dari luas wilayah Kota Bontang).

Batas wilayah Kecamatan Bontang Selatan meliputi sebelah utara berbatas dengan Kecamatan Bontang Utara, sebelah timur berbatasan dengan Selat Makassar, sebelah selatan berbatasan dengan Kabupaten Kutai Kartanegara, Sebelah barat berbatasan dengan Kabupaten Kutai Timur.

**DESCRIPTION**

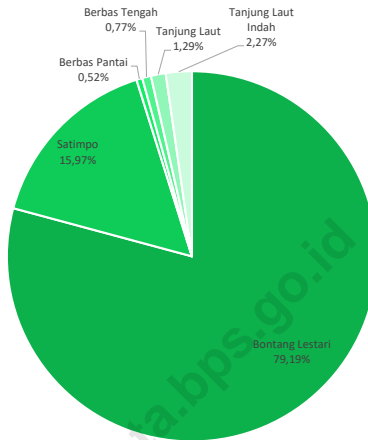
*Bontang Selatan Subdistrict is one of three subdistricts of Bontang Municipality which has area 110.91 sq.km (68.52 percent of regional area of Bontang Municipality).*

*Area Border Bontang Selatan Subdistrict are eastside has boundary with Bontang Utara Subdistrict, westside has boundary with Makassar Strait, northside has boundary with Kutai Kartanegara Regency, southside has boundary with Kutai Timur Regency.*

**Gambar**  
**Figures**

1.1

**Luas Daerah Menurut Kelurahan di Kecamatan Bontang Selatan (%), 2019**  
**Area of Village in Bontang Selatan Subdistrict(%), 2019**



Sumber/Source : Badan Perencanaan, Penelitian dan Pengembangan Daerah Kota Bontang/*Regional Development Planning Agency of Bontang Municipality*

## 1.1 KEADAAN GEOGRAFI GEOGRAPHY CONDITION

**Tabel** 1.1.1 **Letak dan Luas Kecamatan Bontang Selatan, 2019**  
**Table** 1.1.1 **Location and Area of Bontang Selatan Subdistrict, 2019**

<b>Batas Border</b>	Utara/North	Kecamatan Bontang Utara/Bontang Utara Subdistrict
	Timur/East	Selat Makassar/Makassar Strait
	Selatan/South	Kabupaten Kutai Kartanegara/Kutai Kartanegara Regency
	Barat/West	Kabupaten Kutai Timur/Kutai Timur Regency
<b>Luas Wilayah Area</b>	110,91 km <sup>2</sup> /sq.km	
<b>Jumlah Kelurahan Number of Villages</b>	6 kelurahan/village	

Sumber/Source: Badan Perencanaan, Penelitian dan Pengembangan Daerah Kota Bontang/Regional Development Planning Agency of Bontang Municipality

**Tabel 1.1.2** Luas Daerah dan Jumlah Pulau Menurut Kelurahan di Kecamatan Bontang Selatan, 2019  
**Table** *Total Area and Number of Islands by Village in Bontang Selatan Subdistrict, 2019*

Kelurahan Village	Ibukota Kelurahan/Desa Capital of Kelurahan/Village	Luas Total Area (km <sup>2</sup> /sq.km)
(1)	(2)	(3)
Bontang Lestari	Bontang Lestari	87,82
Satimpo	Satimpo	17,71
Berbas Pantai	Berbas Pantai	0,57
Berbas Tengah	Berbas Tengah	0,85
Tanjung Laut	Tanjung Laut	1,43
Tanjung Laut Indah	Tanjung Laut Indah	2,52
<b>Bontang Selatan</b>		<b>110,91</b>

Lanjutan Tabel/*Continued Table* 1.1.2

<b>Kelurahan Village</b>	<b>Persentase terhadap Luas Provinsi Percentage to Province's Area</b>	<b>Jumlah Pulau Number of Islands</b>
(1)	(4)	(5)
Bontang Lestari	79,19	6
Satimpo	15,97	2
Berbas Pantai	0,52	-
Berbas Tengah	0,77	-
Tanjung Laut	1,29	-
Tanjung Laut Indah	2,27	4
<b>Bontang Selatan</b>	<b>100,00</b>	<b>12</b>

Sumber/*Source*: Badan Perencanaan, Penelitian dan Pengembangan Daerah Kota Bontang/*Regional Development Planning Agency of Bontang Municipality*



**Tabel** 1.1.3 **Tinggi Wilayah dan Jarak ke Ibukota di Kecamatan Bontang Selatan, 2019**  
**Table** 1.1.3 **Altitude and Distance to the Capital in Bontang Selatan Subdistrict, 2019**

Kelurahan Village	Tinggi Wilayah (mdpl) Altitude (m a.s.l)	Jarak ke Ibukota Distance to the Capital
(1)	(2)	(3)
Bontang Lestari	0-125	3
Satimpo	0-100	20
Berbas Pantai	0-25	23
Berbas Tengah	0-25	22
Tanjung Laut	0-25	21
Tanjung Laut Indah	0-25	23
<b>Bontang Selatan</b>	<b>0-125</b>	<b>18</b>

Sumber/Source: Badan Perencanaan, Penelitian dan Pengembangan Daerah Kota Bontang/Regional Development Planning Agency of Bontang Municipality

## 1.2 KEADAAN IKLIM CLIMATE CONDITION

**Tabel** 1.2.1 Jumlah Curah Hujan dan Hari Hujan Menurut Bulan di Stasiun Pengamatan Bontang Lestari, 2019  
**Table** 1.2.1 Number of Precipitations and Number of Rainy Days by Month at Bontang Lestari Observation Station, 2019

Bulan Month	Curah Hujan Precipitation (mm)	Hari Hujan (hari) Rainy Days (day)
(1)	(2)	(3)
Januari/January	88,60	17
Februari/February	58,80	9
Maret/March	134,40	12
April/April	133,40	21
Mei/May	81,00	10
Juni/June	...	...
Juli/July	...	...
Agustus/August	...	...
September/September	...	...
Oktober/October	47,70	11
November/November	103,80	12
Desember/December	305,80	18
<b>Rata-rata/Average</b>	<b>119,19</b>	<b>14</b>

Catatan/Note: Alat rusak/Broken tool

Sumber/Source: Dinas Ketahanan Pangan, Perikanan, dan Pertanian Kota Bontang/Food Security, Fishery, and Agriculture Office of Bontang Municipality

**Tabel** 1.2.2 **Jumlah Curah Hujan dan Hari Hujan Menurut Bulan di Stasiun Pengamatan Tanjung Laut, 2019**  
**Table** 1.2.2 **Number of Precipitations and Number of Rainy Days by Month at Tanjung Laut Observation Station, 2019**

Bulan Month	Curah Hujan Precipitation (mm)	Hari Hujan (hari) Rainy Days (day)
(1)	(2)	(3)
Januari/January	45,00	9
Februari/February	59,00	7
Maret/March	238,00	10
April/April	74,10	14
Mei/May	211,00	12
Juni/June	392,40	22
Juli/July	151,10	11
Agustus/August	24,30	5
September/September	6,20	2
Oktober/October	149,00	15
November/November	103,00	8
Desember/December	275,20	18
<b>Rata-rata/Average</b>	<b>144,03</b>	<b>11</b>

Sumber/Source: Dinas Ketahanan Pangan, Perikanan, dan Pertanian Kota Bontang/Food Security, Fishery, and Agriculture Office of Bontang Municipality

## Aparat Pemerintahan menurut Kelurahan di Kecamatan Bontang Selatan Tahun 2019

Government Apparatus by Village in Bontang Selatan Subdistrict 2019

23 orang <small>people</small>	Tanjung Laut Indah	5 orang <small>people</small>
17 orang <small>people</small>	Tanjung Laut	5 orang <small>people</small>
20 orang <small>people</small>	Bontang Lestari	5 orang <small>people</small>
14 orang <small>people</small>	Berbas Pantai	5 orang <small>people</small>
24 orang <small>people</small>	Berbas Tengah	5 orang <small>people</small>
18 orang <small>people</small>	Satimpo	5 orang <small>people</small>



**PEGAWAI  
KELURAHAN**  
*Village Officer*



**PAMONG  
KELURAHAN**  
*Village Chief and Section Chief*





**PENJELASAN TEKNIS**

1. Dalam penyelenggaraan Pemerintahan Daerah, Kepala Daerah dibantu oleh **Perangkat Daerah** yang terdiri dari:
  - Unsur staf yang membantu penyusunan kebijakan dan koordinasi, diwadahi dalam Sekretariat;
  - Unsur pengawas yang diwadahi dalam bentuk Inspektorat;
  - Unsur perencana yang diwadahi dalam bentuk Badan;
  - Unsur pendukung tugas Kepala daerah dalam penyusunan dan pelaksanaan kebijakan daerah yang bersifat spesifik, diwadahi dalam Lembaga Teknis Daerah; serta
  - Unsur pelaksana urusan daerah yang diwadahi dalam Dinas Daerah.
2. **Kecamatan** adalah pembagian wilayah administratif di Indonesia di bawah kabupaten atau kota. Kecamatan terdiri atas desa-desa atau kelurahan-kelurahan.
3. **Kelurahan** adalah pembagian wilayah administratif di Indonesia di bawah kecamatan. Dalam konteks otonomi daerah di Indonesia, Kelurahan

**TECHNICAL NOTES**

1. *In the implementation of Local Government, Regional Head is assisted by **Regional Device** comprising:*
  - *On element of the staff to help policy-making and coordination, accommodated in the Secretariat;*
  - *Supervisory elements are contained in the form of Inspectorate;*
  - *Element planners are contained in the form of Agency;*
  - *The supporting elements of the task head region in formulation and implementation of policies that are specific areas, contained in the regional Technical Institute;*
  - *As well as regional affairs executive element contained in the Regional Office.*
2. **Subdistrict** is the division of administrative regions in Indonesia under the county or city. Sub-district consists of the villages or kelurahan.
3. **Urban Village** is the division of administrative regions in Indonesia under districts. In the context of regional autonomy in Indonesia, a village headman as

merupakan wilayah kerja Lurah sebagai Perangkat Daerah Kabupaten atau kota. Kelurahan dipimpin oleh seorang Lurah yang berstatus sebagai Pegawai Negeri Sipil.

4. **Desa** adalah desa dan desa adat atau yang disebut dengan nama lain, selanjutnya disebut Desa, adalah kesatuan masyarakat hukum yang memiliki batas wilayah yang berwenang untuk mengatur dan mengurus urusan pemerintahan, kepentingan masyarakat setempat berdasarkan prakarsa masyarakat, hak asal usul, dan/atau hak tradisional yang diakui dan dihormati dalam sistem pemerintahan Negara Kesatuan Republik Indonesia.
5. **Rukun Tetangga (RT)** adalah organisasi kemasyarakatan yang dibentuk dari musyawarah masyarakat setempat untuk pelayanan pemerintahan dan kemasyarakatan yang ditetapkan oleh Kelurahan dan dibina Pemerintah.

*a working area of the regional district or city. Urban villages led by a headman status as a civil servant.*

4. **Village** is the village and the traditional village or called by other names, hereinafter called the village, is the unity of the legal community who have borders with the authority to regulate and manage the affairs of government, the interests of the local community based community initiatives, the right of origin, and/or traditional rights recognized and respected in the governance system of the Republic of Indonesia.
5. **Rukun Tetangga (RT)** is a community organization formed from local community deliberations for government and community services established by Kelurahan and fostered by the Government.

**ULASAN**

Kecamatan Bontang Selatan terdiri dari 6 kelurahan, yaitu Kelurahan Bontang Lestari, Satimpo, Berbas Pantai, Berbas Tengah, Tanjung Laut, dan Tanjung Laut Indah. Setiap kelurahan terdiri dari 1 lurah, 1 sekretaris lurah, dan 4 kepala seksi (kasi).

Kecamatan Bontang Selatan terdiri dari 201 Rukun Tetangga (RT), dimana setiap RT terdapat 1 Ketua RT, 1 Sekretaris RT, dan 1 bendahara RT.

**DESCRIPTION**

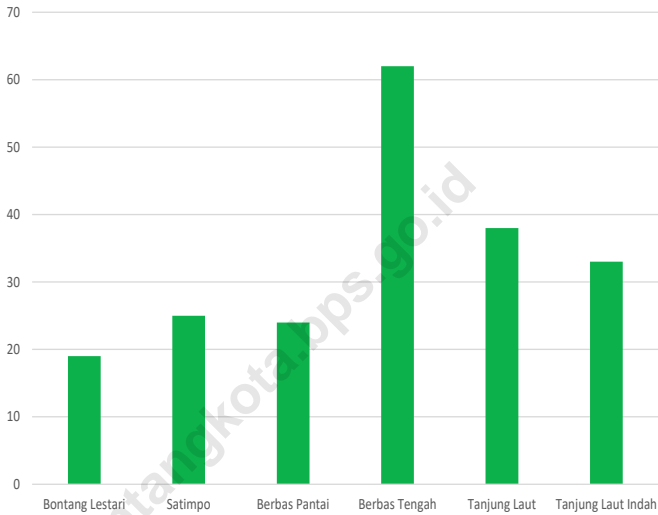
*Bontang Selatan Subdistrict consists of 6 urban villages, namely Bontang Lestari, Satimpo, Berbas Pantai, Berbas Pantai, Tanjung Laut and Tanjung Laut Indah. Each kelurahan consists of 1 lurah, 1 secretary of lurah, and 4 section heads.*

*Bontang Selatan Subdistrict consists of 201 Rukun Tetangga (RT), where each RT has 1 RT Chairman, 1 RT Secretary, and 1 RT treasurer.*

<https://bontangkota.bps.go.id>



**Gambar** 2.1 **Jumlah Rukun Tetangga (RT) Menurut Kelurahan di Kecamatan Bontang Selatan, 2019**  
**Figures** **Number of Rukun Tetangga (RT) by Village in Bontang Selatan Subdistrict, 2019**



Sumber/Source: Bagian Pemerintahan Umum Sekretariat Daerah Kota Bontang/Section Governance Secretariat of Bontang Municipality

**Tabel 2.1** Jumlah Dusun dan Rukun Tetangga (RT) Menurut Kelurahan di Kecamatan Bontang Selatan, 2019  
**Number of Dusun and Rukun Tetangga (RT) by Village in Bontang Selatan Subdistrict, 2019**

Kelurahan Village	Dusun Dusun	Rukun Tetangga RT
(1)	(2)	(3)
Bontang Lestari	-	19
Satimpo	-	25
Berbas Pantai	-	24
Berbas Tengah	-	62
Tanjung Laut	-	38
Tanjung Laut Indah	-	33
<b>Bontang Selatan</b>	<b>-</b>	<b>201</b>

Sumber/Source: Bagian Pemerintahan Umum Sekretariat Daerah Kota Bontang/Section Governance Secretariat of Bontang Municipality

**Tabel**  
**Table** 2.2**Jumlah Aparat Pemerintahan Kelurahan Menurut  
Kelurahan di Kecamatan Bontang Selatan, 2019**  
**Number of Village Government Apparatus by Village in  
Bontang Selatan Subdistrict, 2019**

Kelurahan Village	Pamong Kelurahan <sup>1</sup> Village Chief and Section Chief	Pegawai Kelurahan <sup>2</sup> Village Officer
(1)	(2)	(3)
Bontang Lestari	5	20
Satimpo	5	18
Berbas Pantai	5	14
Berbas Tengah	5	24
Tanjung Laut	5	17
Tanjung Laut Indah	5	23
<b>Bontang Selatan</b>	<b>30</b>	<b>116</b>

Catatan/Note: <sup>1</sup> Lurah, Kaur, Kasi  
<sup>2</sup> Staf (PNS dan honorer)

Sumber/Source: Kantor Camat Bontang Selatan/Bontang Selatan Subdistrict Office

**Tabel**  
**Table** 2.3**Jumlah Aparat RT Menurut Kelurahan di Kecamatan Bontang Selatan, 2019**  
**Number of RT Apparatus by Village in Bontang Selatan Subdistrict, 2019**

Kelurahan Village	Pamong RT <sup>1</sup>
(1)	(2)
Bontang Lestari	114
Satimpo	99
Berbas Pantai	186
Berbas Tengah	72
Tanjung Laut	75
Tanjung Laut Indah	57
<b>Bontang Selatan</b>	<b>603</b>

Catatan/Note: <sup>1</sup> Ketua, Sekretaris, Bendahara

Sumber/Source: Kantor Camat Bontang Selatan/Bontang Selatan Subdistrict Office

**Tabel 2.4** Jumlah Karang Taruna Menurut Kelurahan dan Tingkat Perkembangan di Kecamatan Bontang Selatan, 2019  
**Table** 2.4 Number of Karang Taruna by Village and Its Development in Bontang Selatan Subdistrict, 2019

Kelurahan Village	Tumbuh Growth	Berkem- bang Develop	Maju Advance	Percon- tohan Illustration	Jumlah Total
(1)	(2)	(3)	(4)	(5)	(6)
Bontang Lestari	-	-	1	-	1
Satimpo	1	-	-	-	1
Berbas Pantai	1	-	-	-	1
Berbas Tengah	1	-	-	-	1
Tanjung Laut	1	-	-	-	1
Tanjung Laut Indah	1	-	-	-	1
<b>Bontang Selatan</b>	<b>5</b>	<b>-</b>	<b>1</b>	<b>-</b>	<b>6</b>

Sumber/Source: Dinas Sosial dan Pemberdayaan Masyarakat Kota Bontang/Social Affair and Community Empowerment Office of Bontang Municipality

# KEPENDUDUKAN

Population

**03** BAB  
Chapter

## Data Kependudukan Kecamatan Bontang Selatan Tahun 2019

Population Data in Bontang Selatan Subdistrict 2019

**Jumlah Penduduk**  
Population

**69.603** jiwa  
people

**Jumlah Kepala Keluarga**  
Number of Family Heads

**28.199** kepala keluarga  
family heads

**Kepadatan Penduduk**  
Population Density

**622,72** penduduk/km<sup>2</sup>  
people/sq. km

**Rasio Jenis Kelamin**  
Sex Ratio

**109**

**52,17%**

**laki-laki**  
male

**47,83%**  
**perempuan**  
female





## PENJELASAN TEKNIS

1. **Disdukcapil - Penduduk** adalah setiap orang baik warga negara Indonesia maupun Warga Negara Asing yang bertempat tinggal di wilayah di Negara RI dan telah memenuhi ketentuan Peraturan Perundang-undangan yang berlaku.
2. **Laju pertumbuhan penduduk** adalah angka yang menunjukkan persentase penambahan penduduk dalam jangka waktu tertentu.
3. **Kepadatan penduduk** adalah rasio Jumlah penduduk per kilometer persegi.
4. **Rasio jenis kelamin** adalah perbandingan antara penduduk laki-laki dan penduduk perempuan pada suatu wilayah dan waktu tertentu. Biasanya dinyatakan dengan Jumlah penduduk laki-laki untuk 100 penduduk perempuan.
5. **Distribusi penduduk** adalah pola persebaran penduduk di suatu wilayah, baik berdasarkan batas-batas geografis maupun berdasarkan batas-batas administrasi pemerintahan.

## TECHNICAL NOTES

1. **Disdukcapil - Population** is any person both Indonesian citizens and Foreign Citizens who reside in the territory of the Republic of Indonesia and has complied with the provisions of the applicable Laws and Regulations.
2. **The growth rate of population** is the number that show percentage of population growth within a specified period.
3. **Population density** is ratio of population per square kilometer.
4. **Sex ratio** is the ratio of males population to females population in a given area and time, usually expressed as the number of males for every 100 females.
5. **Population distribution** is the pattern of population distribution in an area, either by geographic boundaries or by government administrative boundaries.



**ULASAN**

Berdasarkan data dari Dinas Kependudukan dan Catatan Sipil Kota Bontang, jumlah penduduk Kecamatan Bontang Selatan tahun 2019 sebanyak 69.063 jiwa, yang terdiri dari 36.027 jiwa penduduk laki-laki atau 52,17 persen dan 33.036 jiwa penduduk perempuan atau 47,83 persen. Sehingga diperoleh rasio jenis kelamin penduduk Kecamatan Bontang Selatan sebesar 109 yang artinya terdapat 109 jiwa penduduk laki-laki pada setiap 100 jiwa penduduk perempuan. Kelurahan yang memiliki paling banyak jumlah penduduk adalah Kelurahan Tanjung Laut, yaitu 16.559 jiwa. Sedangkan Kelurahan yang paling sedikit penduduk yang tercatat adalah Kelurahan Bontang Lestari, yaitu 6.184 jiwa.

Tingkat kepadatan penduduk Kecamatan Bontang Selatan rata-rata sebanyak 622 jiwa per kilometer persegi. Kelurahan terpadat penduduknya adalah Kelurahan Berbas Tengah yaitu rata-rata 17.303 jiwa per km<sup>2</sup>, meskipun luas wilayahnya tidak mencapai 1 km<sup>2</sup>. Sedangkan kelurahan yang paling jarang penduduknya adalah di Kelurahan Bontang Lestari yaitu rata-rata 70 orang per km<sup>2</sup>.

**DESCRIPTION**

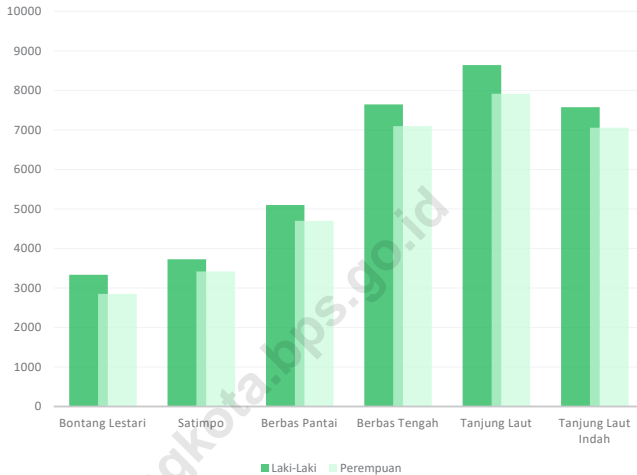
*Based on data from Population and Civil Registry of Bontang Municipality, the population of Bontang Selatan Subdistrict in 2019 was 69,063 people, consisting of 36,027 male residents or 52.17 percent and 33,036 female residents or 47.83 percent. In order to get the sex ratio of Bontang Selatan Subdistrict population of 109, which means that there are 109 lives of male population in every 100 inhabitants of female population. The village that has the most population is Tanjung Laut Village, which is 16,559 people. While the village with the least population recorded is the Bontang Lestari Village, which is 6,184 inhabitants.*

*The average population density of Bontang Selatan Subdistrict is 622 people per square kilometer. The most populous village is Berbas Tengah, which averages 17,303 people per square kilometer, even though the area does not reach 1 square kilometer. Whereas the most sparsely populated village are in the Bontang Lestari with an average of 70 people per square kilometer.*

**Gambar**  
**Figures**

**3.1**

**Jumlah Penduduk Menurut Kelurahan dan Jenis Kelamin di Kecamatan Bontang Selatan, 2019**  
*Population by Village and Sex in Bontang Selatan Subdistrict, 2019*



Sumber/Source : Dinas Kependudukan dan Pencatatan Sipil Kota Bontang/Regional Population and Civil Registry Office of Bontang Municipality

**Tabel 3.1** Penduduk Menurut Kelurahan di Kecamatan Bontang Selatan, 2015-2019  
**Table 3.1** *Population by Village in Bontang Selatan Subdistrict, 2015-2019*

Kelurahan Village	2015	2016	2017	2018	2019
(1)	(2)	(3)	(4)	(5)	(6)
Bontang Lestari	4 573	5 108	5 416	5 783	6 184
Satimpo	7 122	7 320	7 380	7 301	7 144
Berbas Pantai	9 353	9 816	9 871	9 794	9 800
Berbas Tengah	14 153	14 746	14 814	14 751	14 743
Tanjung Laut	15 117	15 951	16 128	16 288	16 559
Tanjung Laut Indah	13 224	14 040	14 424	14 519	14 633
<b>Bontang Selatan</b>	<b>63 542</b>	<b>66 981</b>	<b>68 033</b>	<b>68 436</b>	<b>69 063</b>

Sumber/Source: Dinas Kependudukan dan Pencatatan Sipil Kota Bontang/*Regional Population and Civil Registry Office of Bontang Municipality*

**Tabel**  
**Table** 3.2**Rasio Jenis Kelamin Penduduk Menurut Kelurahan di Kecamatan Bontang Selatan, 2019**  
**Sex Ratio by Village in Bontang Selatan Subdistrict, 2019**

Kelurahan <i>Village</i>	Laki-Laki <i>Male</i>	Perempuan <i>Female</i>	Rasio Jenis Kelamin <i>Sex Ratio</i>
(1)	(2)	(3)	(4)
Bontang Lestari	3 336	2 848	117
Satimpo	3 727	3 417	109
Berbas Pantai	5 099	4 701	108
Berbas Tengah	7 647	7 096	108
Tanjung Laut	8 642	7 917	109
Tanjung Laut Indah	7 576	7 057	107
<b>Bontang Selatan</b>	<b>36 027</b>	<b>33 036</b>	<b>109</b>

Sumber/Source: Dinas Kependudukan dan Pencatatan Sipil Kota Bontang/Regional Population and Civil Registry Office of Bontang Municipality

**Tabel**  
**Table** 3.3**Kepadatan Penduduk Menurut Kelurahan di  
Kecamatan Bontang Selatan, 2019**  
*Density by Village in Bontang Selatan Subdistrict, 2019*

<b>Kelurahan Village</b>	<b>Jumlah Penduduk Population</b>	<b>Luas (km<sup>2</sup>) Area (sq.km)</b>	<b>Kepadatan Penduduk per km<sup>2</sup> Population Density per sq.km</b>
(1)	(2)	(3)	(4)
Bontang Lestari	6 184	87,82	70,41
Satimpo	7 144	17,71	403,46
Berbas Pantai	9 800	0,57	17 132,87
Berbas Tengah	14 743	0,85	17 303,99
Tanjung Laut	16 559	1,43	11 555,48
Tanjung Laut Indah	14 633	2,52	5 811,36
<b>Bontang Selatan</b>	<b>69 063</b>	<b>110,91</b>	<b>622,72</b>

Sumber/Source: Dinas Kependudukan dan Pencatatan Sipil Kota Bontang/Regional Population and Civil Registry Office of Bontang Municipality

**Tabel 3.4** Rata-Rata Jiwa per Kepala Keluarga Menurut Kelurahan di Kecamatan Bontang Selatan, 2019  
**Table** *Average Soul per Head of Family by Village in Bontang Selatan Subdistrict, 2019*

Kelurahan Village	Jumlah Penduduk Populstion	Jumlah Kepala Keluarga Number of Family Heads	Rata-Rata Jiwa/KK Average Soul per Head of Family
(1)	(2)	(3)	(4)
Bontang Lestari	6 184	1 989	3
Satimpo	7 144	2 175	3
Berbas Pantai	9 800	3 165	3
Berbas Tengah	14 743	4 762	3
Tanjung Laut	16 559	5 197	3
Tanjung Laut Indah	14 633	4 611	3
<b>Bontang Selatan</b>	<b>69 063</b>	<b>21 899</b>	<b>3</b>

Sumber/Source: Dinas Kependudukan dan Pencatatan Sipil Kota Bontang/Regional Population and Civil Registry Office of Bontang Municipality

**Tabel**  
**Table 3.5****Jumlah Penduduk yang Datang Menurut Kelurahan dan Jenis Kelamin di Kecamatan Bontang Selatan, 2019**  
**Number of Immigration by Village and Sex in Bontang Selatan Subdistrict, 2019**

Kelurahan <i>Village</i>	Laki-Laki <i>Male</i>	Perempuan <i>Female</i>	Jumlah <i>Total</i>
(1)	(2)	(3)	(4)
Bontang Lestari	219	135	354
Satimpo	126	88	214
Berbas Pantai	141	127	268
Berbas Tengah	163	165	328
Tanjung Laut	260	205	465
Tanjung Laut Indah	252	233	485
<b>Bontang Selatan</b>	<b>1 161</b>	<b>953</b>	<b>2 114</b>

Sumber/Source: Dinas Kependudukan dan Pencatatan Sipil Kota Bontang/Regional Population and Civil Registry Office of Bontang Municipality

**Tabel**  
**Table** 3.6**Jumlah Penduduk yang Keluar/Pindah Menurut  
Kelurahan dan Jenis Kelamin di Kecamatan Bontang  
Selatan, 2019**  
*Number of Emigration by Village and Sex in Bontang  
Selatan Subdistrict, 2019*

<b>Kelurahan Village</b>	<b>Laki-Laki Male</b>	<b>Perempuan Female</b>	<b>Jumlah Total</b>
(1)	(2)	(3)	(4)
Bontang Lestari	115	85	200
Satimpo	162	154	316
Berbas Pantai	217	171	388
Berbas Tengah	266	205	471
Tanjung Laut	299	238	537
Tanjung Laut Indah	349	300	649
<b>Bontang Selatan</b>	<b>1 408</b>	<b>1 153</b>	<b>2 561</b>

Sumber/Source: Dinas Kependudukan dan Pencatatan Sipil Kota Bontang/Regional Population and Civil Registry Office of Bontang Municipality



**Tabel** 3.7 **Jumlah Kelahiran Menurut Kelurahan dan Jenis Kelamin di Kecamatan Bontang Selatan, 2019**  
**Table** 3.7 **Number of Birth by Village and Sex in Bontang Selatan Subdistrict, 2019**

Kelurahan <i>Village</i>	Laki-Laki <i>Male</i>	Perempuan <i>Female</i>	Jumlah <i>Total</i>
(1)	(2)	(3)	(4)
Bontang Lestari	57	49	106
Satimpo	50	38	88
Berbas Pantai	86	77	163
Berbas Tengah	118	101	219
Tanjung Laut	118	133	251
Tanjung Laut Indah	133	109	242
<b>Bontang Selatan</b>	<b>562</b>	<b>507</b>	<b>1 069</b>

Sumber/Source: Dinas Kependudukan dan Pencatatan Sipil Kota Bontang/*Regional Population and Civil Registry Office of Bontang Municipality*

**Tabel**  
**Table** 3.8**Jumlah Kematian Menurut Kelurahan dan Jenis Kelamin di Kecamatan Bontang Selatan, 2019**  
**Number of Dead by Village and Sex in Bontang Selatan Subdistrict, 2019**

Kelurahan <i>Village</i>	Laki-Laki <i>Male</i>	Perempuan <i>Female</i>	Jumlah <i>Total</i>
(1)	(2)	(3)	(4)
Bontang Lestari	20	16	36
Satimpo	13	3	16
Berbas Pantai	33	19	52
Berbas Tengah	38	25	63
Tanjung Laut	42	26	68
Tanjung Laut Indah	44	36	80
<b>Bontang Selatan</b>	<b>190</b>	<b>125</b>	<b>315</b>

Sumber/Source: Dinas Kependudukan dan Pencatatan Sipil Kota Bontang/Regional Population and Civil Registry Office of Bontang Municipality



## Jumlah Tenaga Kesehatan Kecamatan Bontang Selatan Tahun 2019

*Number of Health Personnel in Bontang Selatan Subdistrict 2019*





**PENJELASAN TEKNIS**

1. **Jalur Pendidikan di Indonesia** terdiri atas 1) pendidikan formal, 2) pendidikan nonformal, dan 3) pendidikan informal yang ketiganya dapat saling melengkapi dan memperkaya (Undang-Undang No. 20 Tahun 2014 tentang Sistem Pendidikan Nasional).
2. **Jenjang Pendidikan Formal** terdiri atas pendidikan dasar, pendidikan menengah, dan pendidikan tinggi. Jenis pendidikan yang diajarkan mencakup pendidikan umum, kejuruan, akademik, profesi, vokasi, keagamaan, dan khusus.
  - a. Pendidikan Dasar berbentuk Sekolah Dasar (SD) dan Madrasah Ibtidaiyah (MI) atau bentuk lain yang sederajat serta Sekolah Menengah Pertama (SMP) dan Madrasah Tsanawiyah (MTs), atau bentuk lain yang sederajat.
  - b. Pendidikan Menengah berbentuk Sekolah Menengah Atas (SMA), Madrasah Aliyah (MA), Sekolah Menengah Kejuruan (SMK), dan Madrasah Aliyah Kejuruan (MAK), atau bentuk lain yang sederajat.
  - c. Pendidikan Tinggi merupakan jenjang pendidikan setelah

**TECHNICAL NOTES**

1. ***The Education System in Indonesia*** consists of 1) a formal education, 2) non-formal education, and 3) informal education that all three can be complementary and enriching (Law No. 20 Year 2014 about The National Education System).
2. ***The Formal Education Level*** consists of primary education, secondary education, and high education. The kind of education that taught consists of general education, vocational, academic, professional, religious, and specific education.
  - a. *The Primary Education* consists of Elementary School and Islamic Elementary School or other equivalent forms and Junior High School and MTs, or other equivalent forms.
  - b. *The Secondary Education* consists of the senior high school, MA, Vocational School, and Vocational Madrasah Aliyah, or other equivalent forms.
  - c. *The High Education* consists of the education level after the secondary education that

pendidikan menengah yang mencakup program pendidikan diploma, sarjana, magister, spesialis, dan doktor yang diselenggarakan oleh perguruan tinggi. Perguruan tinggi dapat berbentuk akademi, politeknik, sekolah tinggi, institut, atau universitas.

*consists of diplomas, bachelor, master, specialist, and doctoral degrees that are held by the college. The colleges can be academy, polytechnic, high school, institute, or university.*

8. **Rumah Sakit** adalah tempat pemeriksaan dan perawatan kesehatan, biasanya berada di bawah pengawasan dokter/tenaga medis, yang melayani penderita yang sakit untuk berobat rawat jalan atau rawat inap.

8. **Hospital** is a place for health check, usually controlled/supervised by doctors/medical personnel to serve the ill patients to get outpatient or inpatient treatment services.

9. **Rumah Sakit Bersalin** adalah rumah sakit khusus untuk persalinan, dilengkapi pelayanan spesialis pemeriksaan kehamilan, persalinan, rawat inap dan rawat jalan ibu dan anak yang berada di bawah pengawasan dokter spesialis kandungan.

9. **Maternity Hospital** is a specialized hospital for childbirth, has specialist inspection service to pregnancy, childbirth, hospitalization and outpatient for mothers and children that is under the supervision of an obstetrician.

10. **Rumah Bersalin** adalah sarana pelayanan kesehatan dengan izin sebagai rumah bersalin, dilengkapi pelayanan pemeriksaan kehamilan, persalinan serta pemeriksaan ibu dan anak yang berada di bawah pengawasan bidan senior.

10. **Maternity House** is health care facility with a license as a maternity house, equipped with prenatal care, childbirth and examination of mothers and children which is under the supervision of a senior midwife.

11. **Poliklinik** adalah sarana

11. **Polyclinic** is a health facility in

kesehatan untuk pelayanan berobat jalan, biasanya berada di bawah pengawasan dokter/tenaga medis.

12. **Puskesmas (Pusat Kesehatan Masyarakat)** adalah unit pelaksana teknis dinas kesehatan Kecamatan yang mempunyai fungsi utama sebagai penyelenggara pelayanan kesehatan tingkat pertama. Wilayah kerja puskesmas maksimal adalah satu kecamatan dan untuk dapat menjangkau wilayah kerjanya, puskesmas mempunyai jaringan pelayanan yang meliputi unit Puskesmas Pembantu (Pustu), unit Puskesmas Keliling (Puskel), dan unit bidan desa/komunitas (Peraturan Menteri Kesehatan RI No. 75 Tahun 2015 Tentang Pusat Kesehatan Masyarakat).

13. **Apotek** adalah suatu tempat tertentu yang digunakan untuk melakukan pekerjaan kefarmasian, dan penyaluran/penjualan obat atau bahan farmasi dan perbekalan kesehatan lainnya kepada masyarakat yang dikelola oleh tenaga apoteker (Peraturan Menteri Kesehatan RI No. 1332 Tahun 2002 Tentang Perubahan Atas Peraturan Menteri Kesehatan RI No. 922/MENKES/PER/X/1993 Tentang Ketentuan dan Tata Cara Pemberian Izin Apotek).

*which to get outpatient services, usually under the control of doctor/medical personnel.*

12. **Public Health Center** is technical implementation unit of regency health department that have the primary function as a first-level health care providers. The working area standard of public health center is one district and to reach their working areas, public health centers have a service network covering subsidiary of public health center, mobile public health center units, and midwife units (Regulation of the Minister of Health of Indonesia Number 75 Year 2015 about Public Health Center).

13. **Pharmacy** is a specific place that is used for pharmaceutical jobs, and distribution/sale of drugs/pharmaceuticals and other medical supplies to people that are administered by trained pharmacist (Regulation of the Minister of Health of Indonesia Number 1332 Year 2002 about the Changes of Regulation of the Minister of Health of Indonesia Number 922/MENKES/PER/X/1993 about Pro-vision and Procedures for Administration of Licensed Pharmacies).



14. **Imunisasi** adalah memasukkan kuman atau racun penyakit tertentu yang sudah dilemahkan (vaksin) ke dalam tubuh dengan cara disuntik atau diminum (diteteskan dalam mulut) dengan maksud agar terjadi kekebalan tubuh terhadap penyakit tersebut.
14. **Immunization** is putting enervated microbe of a certain disease into human body by injection or drinking (dropping into mouth) to make the body immune to that disease.
15. **Angka penemuan kasus tuberkulosis** adalah jumlah kasus baru tuberkulosis (TB) dan kasus TB yang didiagnosis kambuh yang diobati dalam program penanggulangan TB nasional dan dilaporkan kepada WHO, dibagi dengan perkiraan WHO terhadap jumlah kasus insiden tuberkulosis pada tahun yang sama, dinyatakan sebagai persentase.
15. **The case detection rate for all forms of tuberculosis** is the number of new and replese tuberculosis cases diagnosed and treated in national tuberculosis control programmes and notified to WHO, divided by WHO's estimate of the number of incident tuberculosis cases for the same year, expressed as a percentage.
16. **Kasus kumulatif AIDS** adalah kumulatif kasus AIDS sampai dengan referensi waktu tertentu.
16. **Cummulative AIDS case** is cummulative AIDS cases with reference to a particular time.
17. **BCG (Bacillus Calmette Guerin)** merupakan vaksinasi untuk mencegah penyakit TBC, diberikan pada bayi baru lahir atau anak, dengan suntikan pada kulit pangkal lengan atas. Bekas suntikan kemudian akan membentuk tonjolan kecil jaringan parut pada kulit lengan atas. Suntikan BCG diberikan kepada anak sebanyak 1 kali.
17. **BCG (Bacillus Calmette Guerin)** is a vaccine to prevent TBC disease, given to newborns or children, by injection at the base of the skin of the upper arm. Injection site will form little bumps of scar tissue in the skin of the upper arm. BCG injections given to children 1 times.
18. **DPT (Difteri, Pertusis, Tetanus)**
18. **DPT (Diphtheria, Pertussis,**

merupakan vaksin untuk mencegah penyakit Difteri, Pertusis, dan Tetanus yang diberikan pada bayi berumur 3 bulan ke atas, dengan suntikan pada paha, diulang 1 bulan dan 2 bulan kemudian, sehingga suntikan imunisasi DPT lengkap pada balita berjumlah 3 kali (kadang-kadang selang waktu antar suntikan bisa lebih dari 1 bulan).

19. **Bencana Alam** adalah peristiwa atau serangkaian peristiwa yang mengancam dan mengganggu kehidupan/penghidupan masyarakat yang disebabkan oleh faktor alam antara lain berupa gempa bumi, tsunami, gunung meletus, banjir, kekeringan, angin topan, dan tanah longsor sehingga mengakibatkan kerugian materi maupun non-materi.

**Tetanus**) is a vaccine to prevent the diphtheria, pertussis, and tetanus disease, given to infants aged 3 months and above, with a shot in the thigh, repeated one month and two months later, so that the complete DPT immunization shots at toddler totaling 3 times (sometimes the time interval between injections can be more than 1 month).

19. **Natural Disaster** is an event or series of events that threaten and disrupt the lives and livelihoods caused by natural factors such as: earthquake, tsunami, volcanic eruption, flood, flash flood, drought, typhon/cyclone, and landslide so it can lead to result in loss of material and non-material.

**ULASAN**

Berdasarkan data dari Potensi Desa, Dinas Pendidikan Kota Bontang dan Kementerian Agama Kota Bontang, Kecamatan Bontang Selatan memiliki fasilitas pendidikan prasekolah dan sekolah di setiap jenjang, yaitu 21 Taman Kanak-Kanak/ sederajat, 29 Sekolah Dasar/ sederajat, 13 Sekolah Menengah Pertama/ sederajat, dan 10 Sekolah Menengah Atas/ sederajat.

Sedangkan untuk fasilitas kesehatan, pada tahun 2019 di Kecamatan Bontang Selatan terdapat satu rumah sakit yaitu RS PT. Badak, 4 poliklinik, 1 puskesmas dengan rawat inap, 2 puskesmas tanpa rawat inap, dan 8 apotek.

Pada tahun 2019 di Kecamatan Bontang Selatan terdapat 33 masjid, 27 mushola, 12 gereja Kristen Protestan, dan 1 gereja Katolik.

**DESCRIPTION**

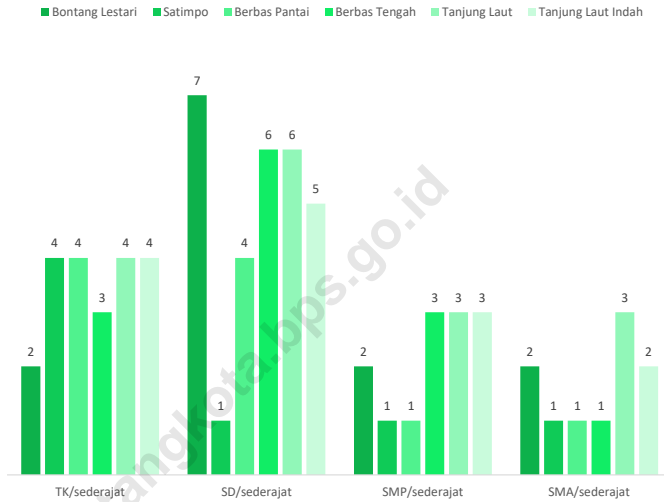
*Based on data from the Village Potencial Data Collection, Bontang Municipality Education Services Office and Bontang Municipality Ministry of Religious Affairs, Bontang Selatan Subdistrict has preschool and school education facilities at every level, namely 21 Kindergartens/ equivalent, 29 Primary/ equivalent Schools, 13 Elementary Schools/ equivalent, and 10 Senior High Schools/ equivalent.*

*As for health facilities, in 2019 in Bontang Selatan Subdistrict is one a hospital, PT. Badak Hospital, 4 polyclinic, 1 public health centers with inpatient, 2 public health centers without inpatient, and 8 pharmacy.*

*In 2019 there were 33 mosques, 27 prayer rooms, 12 Christian churches, and 1 Catholic church in Bontang Selatan Subdistrict.*

**Gambar** 4.1  
**Figures**

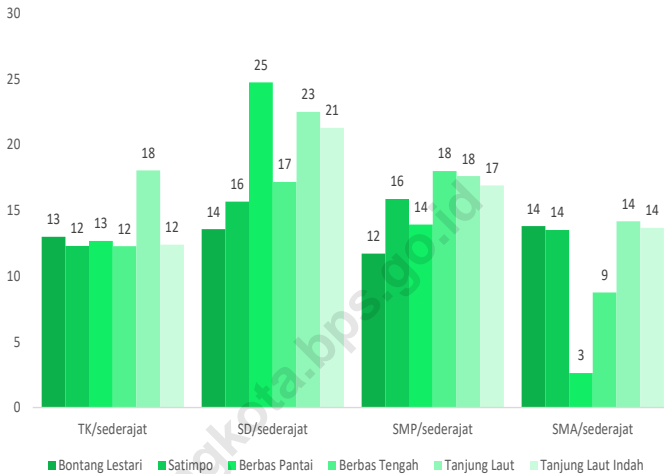
**Banyaknya Fasilitas Pendidikan Menurut Jenjang Pendidikan dan Kelurahan di Kecamatan Bontang Selatan, 2019**  
*Number of Educational Facilities by Educational Level and Village in Bontang Selatan Subdistrict, 2019*



Sumber/Source: BPS, Pendataan Potensi Desa (Podes) 2019/ BPS-Statistics Indonesia, Village Potential Data Collection 2019

**Gambar** 4.2  
**Figures**

**Rasio Murid Guru Menurut Jenjang Pendidikan dan Kelurahan di Kecamatan Bontang Selatan, 2019/2020**  
*Pupils-Teachers Ratio by Educational Level and Village in Bontang Selatan Subdistrict, 2019/2020*

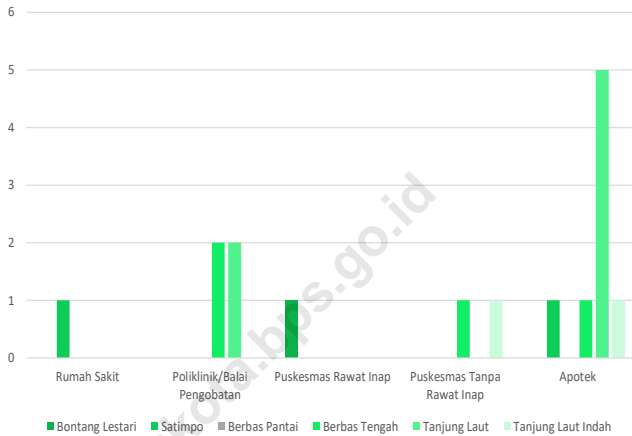


Sumber/Source : Dinas Kependudukan dan Pencatatan Sipil Kota Bontang/Regional Population and Civil Registry Office of Bontang Municipality  
Kementerian Agama Kota Bontang/Ministry of Religious Affairs, Bontang Municipality

**Gambar**  
**Figures**

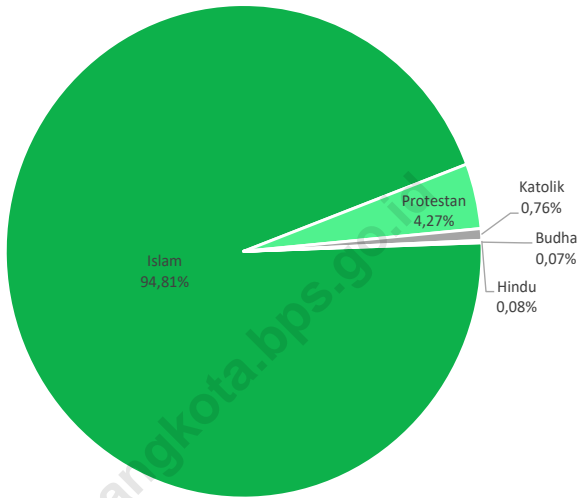
4.3

**Jumlah Fasilitas Kesehatan Menurut Kelurahan di Kecamatan Bontang Selatan, 2019**  
**Number of Health Facilities by Village in Bontang Selatan Subdistrict, 2019**



Sumber/Source: Dinas Kesehatan Kota Bontang/Health Office of Bontang Municipality

**Gambar** 4.4 **Persentase Penduduk Menurut Agama yang Dianut di Kecamatan Bontang Selatan, 2019**  
**Figures** **Percentage of Population by Religion in Bontang Selatan Subdistrict, 2019**



Sumber/Source: Dinas Kependudukan dan Pencatatan Sipil Kota Bontang/Regional Population and Civil Registry Office of Bontang Municipality

#### 4.1 PENDIDIKAN EDUCATION

**Tabel** 4.1.1 **Banyaknya Taman Kanak-Kanak (TK) Menurut Kelurahan di Kecamatan Bontang Selatan, 2019**  
**Table** 4.1.1 **Number of Kindergarten by Village in Bontang Selatan Subdistrict, 2019**

Kelurahan Village	Negeri Public	Swasta Private	Jumlah Total
(1)	(2)	(3)	(4)
Bontang Lestari	1	1	2
Satimpo	-	4	4
Berbas Pantai	-	2	2
Berbas Tengah	-	3	3
Tanjung Laut	-	4	4
Tanjung Laut Indah	-	2	2
<b>Bontang Selatan</b>	<b>1</b>	<b>16</b>	<b>17</b>

Sumber/Source: Dinas Pendidikan dan Kebudayaan Kota Bontang/Educations and Culture Office of Bontang Municipality



**Tabel** 4.1.2 **Banyaknya Raudatul Athfal (RA) Menurut Kelurahan di Kecamatan Bontang Selatan, 2019**  
**Table** 4.1.2 **Number of Islamic Kindergarten by Village in Bontang Selatan Subdistrict, 2019**

Kelurahan Village	Negeri Public	Swasta Private	Jumlah Total
(1)	(2)	(3)	(4)
Bontang Lestari	-	-	-
Satimpo	-	-	-
Berbas Pantai	-	2	2
Berbas Tengah	-	-	-
Tanjung Laut	-	-	-
Tanjung Laut Indah	-	2	2
<b>Bontang Selatan</b>	<b>-</b>	<b>4</b>	<b>4</b>

Sumber/Source: Kementerian Agama Kota Bontang/Ministry of Religious Affairs, Bontang Municipality

**Tabel 4.1.3** Banyaknya Sekolah Dasar (SD) Menurut Kelurahan di Kecamatan Bontang Selatan, 2019  
**Table** *Number of Primary Schools by Village in Bontang Selatan Subdistrict, 2019*

Kelurahan <i>Village</i>	Negeri <i>Public</i>	Swasta <i>Private</i>	Jumlah <i>Total</i>
(1)	(2)	(3)	(4)
Bontang Lestari	5	1	6
Satimpo	-	1	1
Berbas Pantai	3	-	3
Berbas Tengah	2	4	6
Tanjung Laut	3	3	6
Tanjung Laut Indah	2	2	4
<b>Bontang Selatan</b>	<b>15</b>	<b>11</b>	<b>26</b>

Sumber/Source: BPS, Pendataan Potensi Desa (Podes) 2019/ BPS-Statistics Indonesia, Village Potential Data Collection 2019

**Tabel** 4.1.4 **Banyaknya Madrasah Ibtidaiyah (MI) Menurut Kelurahan di Kecamatan Bontang Selatan, 2019**  
**Table** 4.1.4 **Number of Madrasah Ibtidaiyah by Village in Bontang Selatan Subdistrict, 2019**

Kelurahan Village	Negeri Public	Swasta Private	Jumlah Total
(1)	(2)	(3)	(4)
Bontang Lestari	-	1	1
Satimpo	-	-	-
Berbas Pantai	-	1	1
Berbas Tengah	-	-	-
Tanjung Laut	-	-	-
Tanjung Laut Indah	-	1	1
<b>Bontang Selatan</b>	<b>-</b>	<b>3</b>	<b>3</b>

Sumber/Source: BPS, Pendataan Potensi Desa (Podes) 2019/ BPS-Statistics Indonesia, Village Potential Data Collection 2019

**Tabel**  
**Table** 4.1.5

**Banyaknya Sekolah Menengah Pertama (SMP)  
Menurut Kelurahan di Kecamatan Bontang Selatan,  
2019**  
*Number of Junior High Schools by Village in Bontang  
Selatan Subdistrict, 2019*

Kelurahan Village	Negeri Public	Swasta Private	Jumlah Total
(1)	(2)	(3)	(4)
Bontang Lestari	1	1	2
Satimpo	-	1	1
Berbas Pantai	-	-	-
Berbas Tengah	1	2	3
Tanjung Laut	1	2	3
Tanjung Laut Indah	2	-	2
<b>Bontang Selatan</b>	<b>5</b>	<b>6</b>	<b>11</b>

Sumber/Source: BPS, Pendataan Potensi Desa (Podes) 2019/ BPS-Statistics Indonesia, Village Potential Data Collection 2019

**Tabel 4.1.6** Banyaknya Madrasah Tsanawiyah (MTs) Menurut Kelurahan di Kecamatan Bontang Selatan, 2019  
**Table** *Number of Madrasah Tsanawiyah by Village in Bontang Selatan Subdistrict, 2019*

Kelurahan Village	Negeri Public	Swasta Private	Jumlah Total
(1)	(2)	(3)	(4)
Bontang Lestari	-	-	-
Satimpo	-	-	-
Berbas Pantai	-	1	1
Berbas Tengah	-	-	-
Tanjung Laut	-	-	-
Tanjung Laut Indah	-	1	1
<b>Bontang Selatan</b>	<b>-</b>	<b>2</b>	<b>2</b>

Sumber/Source: BPS, Pendataan Potensi Desa (Podes) 2019/ BPS-Statistics Indonesia, Village Potential Data Collection 2019

**Tabel 4.1.7** Banyaknya Sekolah Menengah Atas (SMA) Menurut Kelurahan di Kecamatan Bontang Selatan, 2019  
**Table** *Number of Senior High Schools by Village in Bontang Selatan Subdistrict, 2019*

Kelurahan <i>Village</i>	Negeri <i>Public</i>	Swasta <i>Private</i>	Jumlah <i>Total</i>
(1)	(2)	(3)	(4)
Bontang Lestari	-	1	1
Satimpo	-	1	1
Berbas Pantai	-	-	-
Berbas Tengah	-	1	1
Tanjung Laut	1	1	2
Tanjung Laut Indah	-	-	-
<b>Bontang Selatan</b>	<b>1</b>	<b>4</b>	<b>5</b>

Sumber/Source: BPS, Pendataan Potensi Desa (Podes) 2019/ BPS-Statistics Indonesia, Village Potential Data Collection 2019

**Tabel** 4.1.8 **Banyaknya Sekolah Madrasah Aliyah (MA) Menurut Kelurahan di Kecamatan Bontang Selatan, 2019**  
**Table** 4.1.8 **Number of Madrasah Aliyah by Village in Bontang Selatan Subdistrict, 2019**

Kelurahan Village	Negeri Public	Swasta Private	Jumlah Total
(1)	(2)	(3)	(4)
Bontang Lestari	-	-	-
Satimpo	-	-	-
Berbas Pantai	-	1	1
Berbas Tengah	-	-	-
Tanjung Laut	-	-	-
Tanjung Laut Indah	-	-	-
<b>Bontang Selatan</b>	<b>-</b>	<b>1</b>	<b>1</b>

Sumber/Source: BPS, Pendataan Potensi Desa (Podes) 2019/ BPS-Statistics Indonesia, Village Potential Data Collection 2019

**Tabel** 4.1.9 **Banyaknya Sekolah Menengah Kejuruan (SMK) Menurut Kelurahan di Kecamatan Bontang Selatan, 2019**  
**Table** 4.1.9 **Number of Vocational High Schools by Village in Bontang Selatan Subdistrict, 2019**

Kelurahan Village	Negeri Public	Swasta Private	Jumlah Total
(1)	(2)	(3)	(4)
Bontang Lestari	1	-	1
Satimpo	-	-	-
Berbas Pantai	-	-	-
Berbas Tengah	-	-	-
Tanjung Laut	-	1	1
Tanjung Laut Indah	1	1	2
<b>Bontang Selatan</b>	<b>2</b>	<b>2</b>	<b>4</b>

Sumber/Source: BPS, Pendataan Potensi Desa (Podes) 2019/ BPS-Statistics Indonesia, Village Potential Data Collection 2019



**Tabel** 4.1.10 **Banyaknya Akademi/Perguruan Tinggi Menurut Kelurahan di Kecamatan Bontang Selatan, 2019**  
**Table** 4.1.10 **Number of Academy/University by Village in Bontang Selatan Subdistrict, 2019**

Kelurahan Village	Negeri Public	Swasta Private	Jumlah Total
(1)	(2)	(3)	(4)
Bontang Lestari	-	-	-
Satimpo	-	-	-
Berbas Pantai	-	-	-
Berbas Tengah	-	-	-
Tanjung Laut	-	-	-
Tanjung Laut Indah	-	-	-
<b>Bontang Selatan</b>	-	-	-

Sumber/Source: BPS, Pendataan Potensi Desa (Podes) 2019/ BPS-Statistics Indonesia, Village Potential Data Collection 2019

**Tabel**  
**Table** 4.1.11

**Kemudahan Untuk Mencapai Sarana Pendidikan Terdekat Bagi Kelurahan yang Tidak ada Sarana Pendidikan Menurut Kelurahan dan Jenjang Pendidikan di Kecamatan Bontang Selatan, 2019**  
*Ease to Achieve Closest Educational Facilities for Villages for which there are no Educational Facilities According to Villages and Levels of Education in Bontang Selatan Subdistrict, 2019*

Kelurahan Village	SD Primary School	MI Madrasah Ibtidaiyah	SMP Junior High School	MTs Madrasah Tsanawiyah
(1)	(2)	(3)	(4)	(5)
Bontang Lestari	-	-	-	Mudah
Satimpo	-	Mudah	-	Mudah
Berbas Pantai	-	-	Sangat Mudah	-
Berbas Tengah	-	Sangat Mudah	-	Sangat Mudah
Tanjung Laut	-	Sangat Mudah	-	Sangat Mudah
Tanjung Laut Indah	-	-	-	-

Lanjutan Tabel/*Continued Table* 4.1.11

<b>Kelurahan Village</b>	<b>SMA Senior High School</b>	<b>MA Madrasah Aliyah</b>	<b>SMK Vocational School</b>	<b>Akademi/ Perguruan Tinggi Academy/ University</b>
(1)	(6)	(7)	(8)	(9)
Bontang Lestari	-	Mudah	-	Mudah
Satimpo	-	Mudah	Sangat Mudah	Mudah
Berbas Pantai	Sangat Mudah	-	Sangat Mudah	Sangat Mudah
Berbas Tengah	-	Sangat Mudah	Sangat Mudah	Sangat Mudah
Tanjung Laut	-	Sangat Mudah	-	Sangat Mudah
Tanjung Laut Indah	Sangat Mudah	Sangat Mudah	-	Sangat Mudah

Sumber/*Source*: BPS, Pendataan Potensi Desa (Podes) 2019/*BPS-Statistics Indonesia, Village Potential Data Collection 2019*

**Tabel**  
**Table** 4.1.12

**Banyaknya Guru, Murid, dan Rasio Murid Guru Taman Kanak-Kanak (TK) Menurut Kelurahan di Kecamatan Bontang Selatan, 2019/2020**  
*Number of Teachers, Pupils, and Pupils-Teachers Ratio in Kindergarten by Village in Bontang Selatan Subdistrict, 2019/2020*

Kelurahan Village	Guru /Teachers		
	Negeri Public	Swasta Private	Jumlah Total
(1)	(2)	(3)	(4)
Bontang Lestari	5	3	8
Satimpo	-	34	34
Berbas Pantai	-	9	9
Berbas Tengah	-	11	11
Tanjung Laut	-	25	25
Tanjung Laut Indah	-	11	11
<b>Bontang Selatan</b>	<b>5</b>	<b>93</b>	<b>98</b>

Lanjutan Tabel/*Continued Table* 4.1.12

Kelurahan <i>Village</i>	Murid/ <i>Pupils</i>		
	Negeri <i>Public</i>	Swasta <i>Private</i>	Jumlah <i>Total</i>
(1)	(5)	(6)	(7)
Bontang Lestari	60	44	104
Satimpo	-	418	418
Berbas Pantai	-	141	141
Berbas Tengah	-	135	135
Tanjung Laut	-	451	451
Tanjung Laut Indah	-	137	137
<b>Bontang Selatan</b>	<b>60</b>	<b>1 326</b>	<b>1 386</b>

Lanjutan Tabel/*Continued Table* 4.1.12

Kelurahan <i>Village</i>	Rasio Murid-Guru/ <i>Pupils-Teachers Ratio</i>		
	Negeri <i>Public</i>	Swasta <i>Private</i>	Jumlah <i>Total</i>
(1)	(8)	(9)	(10)
Bontang Lestari	12	15	13
Satimpo	-	12	12
Berbas Pantai	-	16	16
Berbas Tengah	-	12	12
Tanjung Laut	-	18	18
Tanjung Laut Indah	-	12	12
<b>Bontang Selatan</b>	<b>12</b>	<b>14</b>	<b>14</b>

Sumber/*Source*: Dinas Pendidikan dan Kebudayaan Kota Bontang/*Educations and Culture Office of Bontang Municipality*

**Tabel** 4.1.13 **Banyaknya Guru, Murid, dan Rasio Murid Guru Raudatul Athfal (RA) Menurut Kelurahan di Kecamatan Bontang Selatan, 2019/2020**  
**Number of Teachers, Pupils, and Pupils-Teachers Ratio in Islamic Kindergarten by Village in Bontang Selatan Subdistrict, 2019/2020**

Kelurahan Village	Guru /Teachers		
	Negeri Public	Swasta Private	Jumlah Total
(1)	(2)	(3)	(4)
Bontang Lestari	-	-	-
Satimpo	-	-	-
Berbas Pantai	-	16	16
Berbas Tengah	-	-	-
Tanjung Laut	-	-	-
Tanjung Laut Indah	-	9	9
<b>Bontang Selatan</b>	-	<b>25</b>	<b>25</b>

Lanjutan Tabel/*Continued Table* 4.1.13

Kelurahan <i>Village</i>	Murid/ <i>Pupils</i>		
	Negeri <i>Public</i>	Swasta <i>Private</i>	Jumlah <i>Total</i>
(1)	(5)	(6)	(7)
Bontang Lestari	-	-	-
Satimpo	-	-	-
Berbas Pantai	-	176	176
Berbas Tengah	-	-	-
Tanjung Laut	-	-	-
Tanjung Laut Indah	-	111	111
<b>Bontang Selatan</b>	-	<b>287</b>	<b>287</b>



Lanjutan Tabel/*Continued Table* 4.1.13

Kelurahan <i>Village</i>	Rasio Murid-Guru/ <i>Pupils-Teachers Ratio</i>		
	Negeri <i>Public</i>	Swasta <i>Private</i>	Jumlah <i>Total</i>
(1)	(8)	(9)	(10)
Bontang Lestari	-	-	-
Satimpo	-	-	-
Berbas Pantai	-	11	11
Berbas Tengah	-	-	-
Tanjung Laut	-	-	-
Tanjung Laut Indah	-	12	12
<b>Bontang Selatan</b>	-	<b>11</b>	<b>11</b>

Sumber/*Source*: Kementerian Agama Kota Bontang/*Ministry of Religious Affairs, Bontang Municipality*

**Tabel** 4.1.14 **Banyaknya Guru, Murid, dan Rasio Murid Guru Sekolah Dasar (SD) Menurut Kelurahan di Kecamatan Bontang Selatan, 2019/2020**  
**Number of Teachers, Pupils, and Pupils-Teachers Ratio in Primary Schools by Village in Bontang Selatan Subdistrict, 2019/2020**

Kelurahan Village	Guru /Teachers		
	Negeri Public	Swasta Private	Jumlah Total
(1)	(2)	(3)	(4)
Bontang Lestari	45	2	47
Satimpo	-	37	37
Berbas Pantai	46	-	46
Berbas Tengah	38	28	66
Tanjung Laut	81	65	146
Tanjung Laut Indah	24	14	38
<b>Bontang Selatan</b>	<b>234</b>	<b>146</b>	<b>380</b>

Lanjutan Tabel/*Continued Table 4.1.14*

Kelurahan <i>Village</i>	Murid/ <i>Pupils</i>		
	Negeri <i>Public</i>	Swasta <i>Private</i>	Jumlah <i>Total</i>
(1)	(5)	(6)	(7)
Bontang Lestari	727	22	749
Satimpo	-	580	580
Berbas Pantai	1 205	-	1 205
Berbas Tengah	866	267	1 133
Tanjung Laut	1 885	1 400	3 285
Tanjung Laut Indah	539	366	905
<b>Bontang Selatan</b>	<b>5 222</b>	<b>2 635</b>	<b>7 857</b>

Lanjutan Tabel/*Continued Table* 4.1.14

Kelurahan <i>Village</i>	Rasio Murid-Guru/ <i>Pupils-Teachers Ratio</i>		
	Negeri <i>Public</i>	Swasta <i>Private</i>	Jumlah <i>Total</i>
(1)	(8)	(9)	(10)
Bontang Lestari	16	11	16
Satimpo	-	16	16
Berbas Pantai	26	-	26
Berbas Tengah	23	10	17
Tanjung Laut	23	22	23
Tanjung Laut Indah	22	26	24
<b>Bontang Selatan</b>	<b>22</b>	<b>18</b>	<b>21</b>

Sumber/*Source*: Dinas Pendidikan dan Kebudayaan Kota Bontang/*Educations and Culture Office of Bontang Municipality*

**Tabel** 4.1.15 **Banyaknya Guru, Murid, dan Rasio Murid Guru Madrasah Ibtidaiyah (MI) Menurut Kelurahan di Kecamatan Bontang Selatan, 2019/2020**  
**Number of Teachers, Pupils, and Pupils-Teachers Ratio in Madrasah Ibtidaiyah by Village in Bontang Selatan Subdistrict, 2019/2020**

Kelurahan Village	Guru /Teachers		
	Negeri Public	Swasta Private	Jumlah Total
(1)	(2)	(3)	(4)
Bontang Lestari	-	11	11
Satimpo	-	-	-
Berbas Pantai	-	10	10
Berbas Tengah	-	-	-
Tanjung Laut	-	-	-
Tanjung Laut Indah	-	11	11
<b>Bontang Selatan</b>	<b>-</b>	<b>32</b>	<b>32</b>

Lanjutan Tabel/*Continued Table* 4.1.15

Kelurahan <i>Village</i>	Murid/ <i>Pupils</i>		
	Negeri <i>Public</i>	Swasta <i>Private</i>	Jumlah <i>Total</i>
(1)	(5)	(6)	(7)
Bontang Lestari	-	38	38
Satimpo	-	-	-
Berbas Pantai	-	181	181
Berbas Tengah	-	-	-
Tanjung Laut	-	-	-
Tanjung Laut Indah	-	138	138
<b>Bontang Selatan</b>	-	<b>357</b>	<b>357</b>

Lanjutan Tabel/*Continued Table* 4.1.15

Kelurahan <i>Village</i>	Rasio Murid-Guru/ <i>Pupils-Teachers Ratio</i>		
	Negeri <i>Public</i>	Swasta <i>Private</i>	Jumlah <i>Total</i>
(1)	(8)	(9)	(10)
Bontang Lestari	-	3	3
Satimpo	-	-	-
Berbas Pantai	-	18	18
Berbas Tengah	-	-	-
Tanjung Laut	-	-	-
Tanjung Laut Indah	-	13	13
<b>Bontang Selatan</b>	-	<b>11</b>	<b>11</b>

Sumber/*Source*: Kementerian Agama Kota Bontang/*Ministry of Religious Affairs, Bontang Municipality*

**Tabel 4.1.16** Banyaknya Guru, Murid, dan Rasio Murid Guru Sekolah Menengah Pertama (SMP) Menurut Kelurahan di Kecamatan Bontang Selatan, 2019/2020  
**Number of Teachers, Pupils, and Pupils-Teachers Ratio in Junior High Schools by Village in Bontang Selatan Subdistrict, 2019/2020**

Kelurahan Village	Guru /Teachers		
	Negeri Public	Swasta Private	Jumlah Total
(1)	(2)	(3)	(4)
Bontang Lestari	21	-	21
Satimpo	-	31	31
Berbas Pantai	-	-	-
Berbas Tengah	18	4	22
Tanjung Laut	45	63	108
Tanjung Laut Indah	51	-	51
<b>Bontang Selatan</b>	<b>135</b>	<b>98</b>	<b>233</b>



Lanjutan Tabel/*Continued Table* 4.1.16

Kelurahan <i>Village</i>	Murid/ <i>Pupils</i>		
	Negeri <i>Public</i>	Swasta <i>Private</i>	Jumlah <i>Total</i>
(1)	(5)	(6)	(7)
Bontang Lestari	246	-	246
Satimpo	-	492	492
Berbas Pantai	-	-	-
Berbas Tengah	359	37	396
Tanjung Laut	778	1 124	1 902
Tanjung Laut Indah	973	-	973
<b>Bontang Selatan</b>	<b>2 356</b>	<b>1 653</b>	<b>4 009</b>

Lanjutan Tabel/*Continued Table* 4.1.16

Kelurahan <i>Village</i>	Rasio Murid-Guru/ <i>Pupils-Teachers Ratio</i>		
	Negeri <i>Public</i>	Swasta <i>Private</i>	Jumlah <i>Total</i>
(1)	(8)	(9)	(10)
Bontang Lestari	12	-	12
Satimpo	-	16	16
Berbas Pantai	-	-	-
Berbas Tengah	20	9	18
Tanjung Laut	17	18	18
Tanjung Laut Indah	19	-	19
<b>Bontang Selatan</b>	<b>17</b>	<b>17</b>	<b>17</b>

Sumber/*Source*: Dinas Pendidikan dan Kebudayaan Kota Bontang/*Educations and Culture Office of Bontang Municipality*

**Tabel**  
**Table** 4.1.17

**Banyaknya Guru, Murid, dan Rasio Murid Guru  
Madrasah Tsanawiyah (MTs) Menurut Kelurahan di  
Kecamatan Bontang Selatan, 2019/2020**  
*Number of Teachers, Pupils, and Pupils-Teachers Ratio  
in Madrasah Tsanawiyah by Village in Bontang Selatan  
Subdistrict, 2019/2020*

Kelurahan Village	Guru /Teachers		
	Negeri Public	Swasta Private	Jumlah Total
(1)	(2)	(3)	(4)
Bontang Lestari	-	-	-
Satimpo	-	-	-
Berbas Pantai	-	13	13
Berbas Tengah	-	-	-
Tanjung Laut	-	-	-
Tanjung Laut Indah	-	10	10
<b>Bontang Selatan</b>	-	<b>23</b>	<b>23</b>

Lanjutan Tabel/*Continued Table* 4.1.17

Kelurahan <i>Village</i>	Murid/ <i>Pupils</i>		
	Negeri <i>Public</i>	Swasta <i>Private</i>	Jumlah <i>Total</i>
(1)	(5)	(6)	(7)
Bontang Lestari	-	-	-
Satimpo	-	-	-
Berbas Pantai	-	181	181
Berbas Tengah	-	-	-
Tanjung Laut	-	-	-
Tanjung Laut Indah	-	58	58
<b>Bontang Selatan</b>	-	<b>239</b>	<b>239</b>

Lanjutan Tabel/*Continued Table* 4.1.17

Kelurahan <i>Village</i>	Rasio Murid-Guru/ <i>Pupils-Teachers Ratio</i>		
	Negeri <i>Public</i>	Swasta <i>Private</i>	Jumlah <i>Total</i>
(1)	(8)	(9)	(10)
Bontang Lestari	-	-	-
Satimpo	-	-	-
Berbas Pantai	-	14	14
Berbas Tengah	-	-	-
Tanjung Laut	-	-	-
Tanjung Laut Indah	-	6	6
<b>Bontang Selatan</b>	-	<b>10</b>	<b>10</b>

Sumber/*Source*: Kementerian Agama Kota Bontang/*Ministry of Religious Affairs, Bontang Municipality*

**Tabel 4.1.18** Banyaknya Guru, Murid, dan Rasio Murid Guru Sekolah Menengah Atas (SMA) Menurut Kelurahan dan Kecamatan Bontang Selatan, 2019/2020  
**Number of Teachers, Pupils, and Pupils-Teachers Ratio in Senior High Schools by Village in Bontang Selatan Subdistrict, 2019/2020**

Kelurahan Village	Guru /Teachers		
	Negeri Public	Swasta Private	Jumlah Total
(1)	(2)	(3)	(4)
Bontang Lestari	-	-	-
Satimpo	-	39	39
Berbas Pantai	-	-	-
Berbas Tengah	-	8	8
Tanjung Laut	39	28	67
Tanjung Laut Indah	-	-	-
<b>Bontang Selatan</b>	<b>39</b>	<b>75</b>	<b>114</b>

Lanjutan Tabel/*Continued Table* 4.1.18

Kelurahan <i>Village</i>	Murid/ <i>Pupils</i>		
	Negeri <i>Public</i>	Swasta <i>Private</i>	Jumlah <i>Total</i>
(1)	(5)	(6)	(7)
Bontang Lestari	-	-	-
Satimpo	-	527	527
Berbas Pantai	-	-	-
Berbas Tengah	-	70	70
Tanjung Laut	597	349	946
Tanjung Laut Indah	-	-	-
<b>Bontang Selatan</b>	<b>597</b>	<b>946</b>	<b>1 543</b>

Lanjutan Tabel/*Continued Table* 4.1.18

Kelurahan <i>Village</i>	Rasio Murid-Guru/ <i>Pupils-Teachers Ratio</i>		
	Negeri <i>Public</i>	Swasta <i>Private</i>	Jumlah <i>Total</i>
(1)	(8)	(9)	(10)
Bontang Lestari	-	-	-
Satimpo	-	14	14
Berbas Pantai	-	-	-
Berbas Tengah	-	9	9
Tanjung Laut	15	-	14
Tanjung Laut Indah	-	-	-
<b>Bontang Selatan</b>	<b>15</b>	<b>13</b>	<b>14</b>

Sumber/*Source*: Dinas Pendidikan dan Kebudayaan Kota Bontang/*Educations and Culture Office of Bontang Municipality*



**Tabel** 4.1.19 **Banyaknya Guru, Murid, dan Rasio Murid Guru Madrasah Aliyah (MA) Menurut Kelurahan di Kecamatan Bontang Selatan, 2019/2020**  
**Number of Teachers, Pupils, and Pupils-Teachers Ratio in Madrasah Aliyah by Village in Bontang Selatan Subdistrict, 2019/2020**

Kelurahan Village	Guru /Teachers		
	Negeri Public	Swasta Private	Jumlah Total
(1)	(2)	(3)	(4)
Bontang Lestari	-	-	-
Satimpo	-	-	-
Berbas Pantai	-	16	16
Berbas Tengah	-	-	-
Tanjung Laut	-	-	-
Tanjung Laut Indah	-	-	-
<b>Bontang Selatan</b>	<b>-</b>	<b>16</b>	<b>16</b>

Lanjutan Tabel/*Continued Table* 4.1.19

Kelurahan <i>Village</i>	Murid/ <i>Pupils</i>		
	Negeri <i>Public</i>	Swasta <i>Private</i>	Jumlah <i>Total</i>
(1)	(5)	(6)	(7)
Bontang Lestari	-	-	-
Satimpo	-	-	-
Berbas Pantai	-	42	42
Berbas Tengah	-	-	-
Tanjung Laut	-	-	-
Tanjung Laut Indah	-	-	-
<b>Bontang Selatan</b>	-	42	42

Lanjutan Tabel/*Continued Table 4.1.19*

Kelurahan <i>Village</i>	Rasio Murid-Guru/ <i>Pupils-Teachers Ratio</i>		
	Negeri <i>Public</i>	Swasta <i>Private</i>	Jumlah <i>Total</i>
(1)	(8)	(9)	(10)
Bontang Lestari	-	-	-
Satimpo	-	-	-
Berbas Pantai	-	3	3
Berbas Tengah	-	-	-
Tanjung Laut	-	-	-
Tanjung Laut Indah	-	-	-
<b>Bontang Selatan</b>	-	<b>3</b>	<b>3</b>

Sumber/*Source*: Kementerian Agama Kota Bontang/*Ministry of Religious Affairs, Bontang Municipality*

**Tabel 4.1.20** Banyaknya Guru, Murid, dan Rasio Murid Guru Sekolah Menengah Kejuruan (SMK) Menurut Kelurahan di Kecamatan Bontang Selatan, 2019/2020  
**Number of Teachers, Pupils, and Pupils-Teachers Ratio in Vocational High Schools by Village in Bontang Selatan Subdistrict, 2019/2020**

Kelurahan Village	Guru /Teachers		
	Negeri Public	Swasta Private	Jumlah Total
(1)	(2)	(3)	(4)
Bontang Lestari	5	-	5
Satimpo	-	-	-
Berbas Pantai	-	-	-
Berbas Tengah	-	-	-
Tanjung Laut	-	22	22
Tanjung Laut Indah	46	6	52
<b>Bontang Selatan</b>	<b>51</b>	<b>28</b>	<b>79</b>

Lanjutan Tabel/*Continued Table* 4.1.20

Kelurahan <i>Village</i>	Murid/ <i>Pupils</i>		
	Negeri <i>Public</i>	Swasta <i>Private</i>	Jumlah <i>Total</i>
(1)	(5)	(6)	(7)
Bontang Lestari	69	-	69
Satimpo	-	-	-
Berbas Pantai	-	-	-
Berbas Tengah	-	-	-
Tanjung Laut	-	315	315
Tanjung Laut Indah	667	44	711
<b>Bontang Selatan</b>	<b>736</b>	<b>359</b>	<b>1 095</b>

Lanjutan Tabel/*Continued Table* 4.1.20

Kelurahan <i>Village</i>	Rasio Murid-Guru/ <i>Pupils-Teachers Ratio</i>		
	Negeri <i>Public</i>	Swasta <i>Private</i>	Jumlah <i>Total</i>
(1)	(8)	(9)	(10)
Bontang Lestari	14	-	14
Satimpo	-	-	-
Berbas Pantai	-	-	-
Berbas Tengah	-	-	-
Tanjung Laut	-	14	14
Tanjung Laut Indah	15	7	14
<b>Bontang Selatan</b>	<b>14</b>	<b>13</b>	<b>14</b>

Sumber/*Source*: Dinas Pendidikan dan Kebudayaan Kota Bontang/*Educations and Culture Office of Bontang Municipality*

**Tabel** 4.1.21 **Banyaknya Peserta Ujian, Kelulusan, dan Persentase Kelulusan Sekolah Dasar (SD) Menurut Kelurahan di Kecamatan Bontang Selatan, 2018/2019**  
**Number of Exam Participants, Graduates, and Graduation Percentage of Primary Schools by Village in Bontang Selatan Subdistrict, 2018/2019**

Kelurahan Village	Negeri/Public		
	Peserta Ujian Exam Participants	Kelulusan Graduate	Persentase Kelulusan Graduation Percentage
(1)	(2)	(3)	(4)
Bontang Lestari	109	109	100,00
Satimpo	-	-	-
Berbas Pantai	216	216	100,00
Berbas Tengah	154	154	100,00
Tanjung Laut	349	349	100,00
Tanjung Laut Indah	84	84	100,00
<b>Bontang Selatan</b>	<b>912</b>	<b>912</b>	<b>100,00</b>

Lanjutan Tabel/*Continued Table* 4.1.21

Kelurahan <i>Village</i>	Swasta/Private		
	Peserta Ujian <i>Exam Participants</i>	Kelulusan <i>Graduate</i>	Persentase Kelulusan <i>Graduation Percentage</i>
(1)	(5)	(6)	(7)
Bontang Lestari	5	5	100,00
Satimpo	102	102	100,00
Berbas Pantai	-	-	-
Berbas Tengah	42	42	100,00
Tanjung Laut	214	214	100,00
Tanjung Laut Indah	30	30	100,00
<b>Bontang Selatan</b>	<b>393</b>	<b>393</b>	<b>100,00</b>

Sumber/*Source*: Dinas Pendidikan dan Kebudayaan Kota Bontang/*Educations and Culture Office of Bontang Municipality*



**Tabel** 4.1.22 **Banyaknya Peserta Ujian, Kelulusan, dan Persentase Kelulusan Madrasah Ibtidaiyah (MI) Menurut Kelurahan di Kecamatan Bontang Selatan, 2018/2019**  
**Number of Exam Participants, Graduates, and Graduation Percentage of Madrasah Ibtidaiyah by Village in Bontang Selatan Subdistrict, 2018/2019**

Kelurahan Village	Negeri/Public		
	Peserta Ujian Exam Participants	Kelulusan Graduate	Persentase Kelulusan Graduation Percentage
(1)	(2)	(3)	(4)
Bontang Lestari	-	-	-
Satimpo	-	-	-
Berbas Pantai	-	-	-
Berbas Tengah	-	-	-
Tanjung Laut	-	-	-
Tanjung Laut Indah	-	-	-
<b>Bontang Selatan</b>	-	-	-

Lanjutan Tabel/*Continued Table* 4.1.22

Kelurahan <i>Village</i>	Swasta/Private		
	Peserta Ujian <i>Exam Participants</i>	Kelulusan <i>Graduate</i>	Persentase Kelulusan <i>Graduation Percentage</i>
(1)	(5)	(6)	(7)
Bontang Lestari	5	5	100,00
Satimpo	-	-	-
Berbas Pantai	32	32	100,00
Berbas Tengah	-	-	-
Tanjung Laut	-	-	-
Tanjung Laut Indah	24	24	100,00
<b>Bontang Selatan</b>	<b>61</b>	<b>61</b>	<b>100,00</b>

Sumber/*Source*: Kementerian Agama Kota Bontang/*Ministry of Religious Affairs, Bontang Municipality*

**Tabel** 4.1.23 **Banyaknya Peserta Ujian, Kelulusan, dan Persentase Kelulusan Sekolah Menengah Pertama (SMP) Menurut Kelurahan di Kecamatan Bontang Selatan, 2018/2019**  
**Number of Exam Participants, Graduates, and Graduation Percentage of Junior High Schools by Village in Bontang Selatan Subdistrict, 2018/2019**

Kelurahan Village	Negeri/Public		
	Peserta Ujian Exam Participants	Kelulusan Graduate	Persentase Kelulusan Graduation Percentage
(1)	(2)	(3)	(4)
Bontang Lestari	78	78	100,00
Satimpo	-	-	-
Berbas Pantai	-	-	-
Berbas Tengah	108	108	100,00
Tanjung Laut	238	238	100,00
Tanjung Laut Indah	309	309	100,00
<b>Bontang Selatan</b>	<b>733</b>	<b>733</b>	<b>100,00</b>

Lanjutan Tabel/*Continued Table* 4.1.23

Kelurahan <i>Village</i>	Swasta/Private		
	Peserta Ujian <i>Exam Participants</i>	Kelulusan <i>Graduate</i>	Persentase Kelulusan <i>Graduation Percentage</i>
(1)	(5)	(6)	(7)
Bontang Lestari	-	-	-
Satimpo	199	199	100,00
Berbas Pantai	-	-	-
Berbas Tengah	20	20	100,00
Tanjung Laut	332	332	100,00
Tanjung Laut Indah	-	-	-
<b>Bontang Selatan</b>	<b>551</b>	<b>551</b>	<b>100,00</b>

Sumber/*Source*: Dinas Pendidikan dan Kebudayaan Kota Bontang/*Educations and Culture Office of Bontang Municipality*

**Tabel** 4.1.24 **Banyaknya Peserta Ujian, Kelulusan, dan Persentase Kelulusan Madrasah Tsanawiyah (MTs) Menurut Kelurahan di Kecamatan Bontang Selatan, 2018/2019**  
**Number of Exam Participants, Graduates, and Graduation Percentage of Madrasah Tsanawiyah by Village in Bontang Selatan Subdistrict, 2018/2019**

Kelurahan Village	Negeri/Public		
	Peserta Ujian Exam Participants	Kelulusan Graduate	Persentase Kelulusan Graduation Percentage
(1)	(2)	(3)	(4)
Bontang Lestari	-	-	-
Satimpo	-	-	-
Berbas Pantai	-	-	-
Berbas Tengah	-	-	-
Tanjung Laut	-	-	-
Tanjung Laut Indah	-	-	-
<b>Bontang Selatan</b>	-	-	-

Lanjutan Tabel/*Continued Table* 4.1.24

Kelurahan <i>Village</i>	Swasta/Private		
	Peserta Ujian <i>Exam Participants</i>	Kelulusan <i>Graduate</i>	Persentase Kelulusan <i>Graduation Percentage</i>
(1)	(5)	(6)	(7)
Bontang Lestari	-	-	-
Satimpo	-	-	-
Berbas Pantai	61	61	100,00
Berbas Tengah	-	-	-
Tanjung Laut	-	-	-
Tanjung Laut Indah	17	17	100,00
<b>Bontang Selatan</b>	<b>78</b>	<b>78</b>	<b>100,00</b>

Sumber/*Source*: Kementerian Agama Kota Bontang/*Ministry of Religious Affairs, Bontang Municipality*

**Tabel** 4.1.25 **Banyaknya Peserta Ujian, Kelulusan, dan Persentase Kelulusan Madrasah Aliyah (MA) Menurut Kelurahan di Kecamatan Bontang Selatan, 2018/2019**  
**Number of Exam Participants, Graduates, and Graduation Percentage of Madrasah Aliyah by Village in Bontang Selatan Subdistrict, 2018/2019**

Kelurahan Village	Negeri/Public		
	Peserta Ujian Exam Participants	Kelulusan Graduate	Persentase Kelulusan Graduation Percentage
(1)	(2)	(3)	(4)
Bontang Lestari	-	-	-
Satimpo	-	-	-
Berbas Pantai	-	-	-
Berbas Tengah	-	-	-
Tanjung Laut	-	-	-
Tanjung Laut Indah	-	-	-
<b>Bontang Selatan</b>	-	-	-

Lanjutan Tabel/*Continued Table* 4.1.25

Kelurahan <i>Village</i>	Swasta/Private		
	Peserta Ujian <i>Exam Participants</i>	Kelulusan <i>Graduate</i>	Persentase Kelulusan <i>Graduation Percentage</i>
(1)	(5)	(6)	(7)
Bontang Lestari	-	-	-
Satimpo	-	-	-
Berbas Pantai	12	12	100,00
Berbas Tengah	-	-	-
Tanjung Laut	-	-	-
Tanjung Laut Indah	-	-	-
<b>Bontang Selatan</b>	<b>12</b>	<b>12</b>	<b>100,00</b>

Sumber/*Source*: Kementerian Agama Kota Bontang/*Ministry of Religious Affairs, Bontang Municipality*



## 4.2 KESEHATAN HEALTH

**Tabel** 4.2.1 **Banyaknya Sarana Kesehatan Menurut Kelurahan dan Jenis Sarana Kesehatan di Kecamatan Bontang Selatan, 2019**  
*Number of Health Facilities by Village and Types of Health Facilities in Bontang Selatan Subdistrict, 2019*

Kelurahan <i>Village</i>	Rumah Sakit <i>Hospital</i>	Rumah Sakit Bersalin <i>Maternity Hospital</i>	Poliklinik/Balai Pengobatan <i>Polyclinic</i>
(1)	(2)	(3)	(4)
Bontang Lestari	-	-	-
Satimpo	1	-	-
Berbas Pantai	-	-	-
Berbas Tengah	-	-	2
Tanjung Laut	-	-	2
Tanjung Laut Indah	-	-	-
<b>Bontang Selatan</b>	<b>1</b>	<b>-</b>	<b>4</b>

Lanjutan Tabel/*Continued Table* 4.2.1

Kelurahan <i>Village</i>	Puskesmas/ <i>Public Health Center</i>		Apotek <i>Pharmacy</i>
	Rawat Inap <i>Inpatient</i>	Tanpa Rawat Inap <i>Without Inpatient</i>	
(1)	(5)	(6)	(7)
Bontang Lestari	1	-	-
Satimpo	-	-	1
Berbas Pantai	-	-	-
Berbas Tengah	-	1	1
Tanjung Laut	-	-	5
Tanjung Laut Indah	-	1	1
<b>Bontang Selatan</b>	<b>1</b>	<b>2</b>	<b>8</b>

Sumber/*Source*: BPS, Pendataan Potensi Desa (Podes) 2019/ *BPS-Statistics Indonesia, Village Potential Data Collection 2019*

**Tabel**  
**Table** 4.2.2

**Kemudahan Mencapai Sarana Kesehatan Terdekat Bagi  
Kelurahan yang Tidak ada Sarana Kesehatan Menurut  
Kelurahan dan Jenis Sarana Kesehatan di Kecamatan  
Bontang Selatan, 2019**  
*Ease of Reaching the Closest Health Facilities for Village  
without Health Facilities by Village and Types of Health  
Facilities in Bontang Selatan Subdistrict, 2019*

Kelurahan <i>Village</i>	Rumah Sakit <i>Hospital</i>	Rumah Sakit Bersalin <i>Maternity Hospital</i>	Poliklinik/Balai Pengobatan <i>Polyclinic</i>
(1)	(2)	(3)	(4)
Bontang Lestari	Mudah	Sulit	Mudah
Satimpo	-	Sulit	Mudah
Berbas Pantai	Mudah	Sulit	Sangat Mudah
Berbas Tengah	Sangat Mudah	Sulit	-
Tanjung Laut	Sangat Mudah	Sulit	-
Tanjung Laut Indah	Sangat Mudah	Sulit	Sangat Mudah

Lanjutan Tabel/*Continued Table* 4.2.2

Kelurahan <i>Village</i>	Puskesmas/ <i>Public Health Center</i>		Apotek <i>Pharmacy</i>
	Rawat Inap <i>Inpatient</i>	Tanpa Rawat Inap <i>Without Inpatient</i>	
(1)	(5)	(6)	(7)
Bontang Lestari	-	Mudah	Mudah
Satimpo	Mudah	Mudah	-
Berbas Pantai	Mudah	Sangat Mudah	Sangat Mudah
Berbas Tengah	Mudah	-	-
Tanjung Laut	Mudah	Sangat Mudah	-
Tanjung Laut Indah	Mudah	-	-

Sumber/*Source*: BPS, Pendataan Potensi Desa (Podes) 2019/ *BPS-Statistics Indonesia, Village Potential Data Collection 2019*

**Tabel** 4.2.3 **Banyaknya Tenaga Kesehatan Menurut Kelurahan di Kecamatan Bontang Selatan, 2019**  
**Table** 4.2.3 **Number of Medical Personnel by Village in Bontang Selatan Subdistrict, 2019**

Kelurahan Village	Dokter Spesialis Specialist Doctors	Dokter Umum Generalist Doctors	Dokter Gigi Dentist	Perawat Nurse
(1)	(2)	(3)	(4)	(5)
Bontang Lestari	-	7	2	9
Satimpo	10	11	4	26
Berbas Pantai	-	-	-	-
Berbas Tengah	2	9	4	12
Tanjung Laut	-	5	2	10
Tanjung Laut Indah	-	-	-	-
<b>Bontang Selatan</b>	<b>12</b>	<b>32</b>	<b>12</b>	<b>57</b>

Lanjutan Tabel/*Continued Table* 4.2.3

<b>Kelurahan Village</b>	<b>Bidan Midwife</b>	<b>Farmasi Pharmaceutical</b>	<b>Ahli Gizi Nutritionist</b>
(1)	(6)	(7)	(8)
Bontang Lestari	14	3	2
Satimpo	4	6	1
Berbas Pantai	-	-	-
Berbas Tengah	8	8	2
Tanjung Laut	5	3	2
Tanjung Laut Indah	-	-	-
<b>Bontang Selatan</b>	<b>31</b>	<b>20</b>	<b>7</b>

Sumber/*Source*: Dinas Kesehatan Kota Bontang/*Health Office of Bontang Municipality*

**Tabel**  
**Table** 4.2.4

**Banyaknya Warga Penderita Gizi Buruk Menurut  
Kelurahan di Kecamatan Bontang Selatan, 2017 dan  
2018**  
*Number of People with Severe Malnutrition According to  
Village in Bontang Selatan Subdistrict, 2017 and 2018*

Kelurahan Village	2017	2018
(1)	(2)	(3)
Bontang Lestari	-	-
Satimpo	-	-
Berbas Pantai	-	-
Berbas Tengah	-	-
Tanjung Laut	-	-
Tanjung Laut Indah	-	-
<b>Bontang Selatan</b>	-	-

Sumber/Source: BPS, Pendataan Potensi Desa (Podes) 2018 dan 2019/ *BPS-Statistics Indonesia, Village Potential Data Collection 2018 and 2019*

**Tabel** 4.2.5 **Banyaknya Kasus HIV/AIDS, IMS, DBD, Diare, TB, dan Malaria di Kecamatan Bontang Selatan, 2017-2019**  
**Table** 4.2.5 **Number of HIV/AIDS, Sexually Transmitted Infection, Dengue Fever, Dierhea, Tuberculosis (TB), and Malaria Cases in Bontang Selatan Subdistrict, 2017-2019**

Jenis Penyakit Type of Disease	2017	2018	2019
(1)	(2)	(3)	(4)
HIV/AIDS	54	25	22
Infeksi Menular Seksual (IMS)/ Sexually Transmitted Infection	5	5	7
Demam Berdarah Dengue (DBD)/ Dengue Fever	82	156	307
Diare/Diarrhea	1 446	406	699
Tuberculosis	240	132	208
Malaria	14	-	-

Sumber/Source: Dinas Kesehatan Kota Bontang/Health Office of Bontang Municipality



**Tabel**  
**Table** 4.2.6

**Persentase Perempuan Pernah Kawin Berumur 15-49 Tahun yang Melahirkan Anak Lahir Hidup (ALH) Menurut Penolong Proses Kelahiran di Kecamatan Bontang Selatan, 2015-2019**  
*Percentage of Women Ever Married Aged 15-49 Years Who Gave Birth Alived Children by Birth Process Helper in Bontang Selatan Subdistrict, 2015-2019*

Tahun Years	Tenaga Kesehatan Medical Labor	Non Tenaga Kesehatan Non-Medical Labor	Jumlah Total	Persentase Tenaga Kesehatan Percentage of Medical Labor
(1)	(2)	(3)	(4)	(5)
2015	1 362	14	1 376	98,98
2016	1 325	11	1 336	99,18
2017	1 527	10	1 537	99,35
2018	1 518	18	1 536	98,83
2019	1 432	5	1 437	99,65

Sumber/Source: Dinas Kesehatan Kota Bontang/Health Office of Bontang Municipality

**Tabel**  
**Table** 4.2.7

**Banyaknya Balita yang Pernah Mendapat Imunisasi Menurut Jenis Imunisasi di Kecamatan Bontang Selatan, 2017-2019**  
*Children Under Five Years Who Had Immunization by Type of Immunization in Bontang Selatan Subdistrict, 2017-2019*

Jenis Imunisasi Type of Immunization	2017	2018	2019
(1)	(2)	(3)	(4)
BCG	1 358	1 342	1 391
Campak/Measles	1 136	1 315	1 294
DPT 1 + Hepatitis B 1	1 242	1 307	1 314
DPT 2 + Hepatitis B 2	1 245	1 301	1 319
DPT 3 + Hepatitis B 3	1 198	1 358	1 305
Polio 1	1 459	1 321	1 388
Polio 2	1 238	1 321	1 314
Polio 3	1 213	1 312	1 317
Polio 4	1 134	1 360	1 305
Hepatitis B 0	1 687	1 393	1 351

Sumber/Source: Dinas Kesehatan Kota Bontang/Health Office of Bontang Municipality

**Tabel** 4.2.8 **Jumlah Perangkat Keluarga Berencana Menurut Kelurahan di Kecamatan Bontang Selatan, 2019**  
**Table** 4.2.8 **Number of Family Planning Device by Village in Bontang Selatan Subdistrict, 2019**

Kelurahan Village	PPKBK	Sub PPKBK	Kelompok UPPKS	Anggota UPPKS
(1)	(2)	(3)	(4)	(5)
Bontang Lestari	1	19	4	40
Satimpo	1	25	2	24
Berbas Pantai	1	24	4	75
Berbas Tengah	1	62	4	37
Tanjung Laut	1	38	3	32
Tanjung Laut Indah	1	33	2	32
<b>Bontang Selatan</b>	<b>6</b>	<b>201</b>	<b>19</b>	<b>240</b>

Sumber/Source: Dinas Pemberdayaan Perempuan dan Keluarga Berencana Kota Bontang/Women Empowerment an Family Planning Agency of Bontang Municipality

**Tabel 4.2.9** Jumlah Pasangan Usia Subur dan Peserta KB Aktif Menurut Kelurahan di Kecamatan Bontang Selatan, 2019  
**Number of Fertile Age Couples and Active Family Planning Participants by Village in Bontang Selatan Subdistrict, 2019**

Kelurahan Village	Jumlah PUS Number of Fertile Age Couples	Peserta KB Aktif Active Family Planning Participants			
		IUD	MOW	MOP	Kondom Condom
(1)	(2)	(3)	(4)	(5)	(6)
Bontang Lestari	978	74	37	4	17
Satimpo	1 318	335	112	7	44
Berbas Pantai	1 336	121	63	3	21
Berbas Tengah	2 508	225	86	25	54
Tanjung Laut	2 461	243	105	17	54
Tanjung Laut Indah	1 927	144	51	11	68
<b>Bontang Selatan</b>	<b>10 528</b>	<b>1 142</b>	<b>454</b>	<b>67</b>	<b>258</b>

Lanjutan Tabel/*Continued Table 4.2.9*

Kelurahan <i>Village</i>	Peserta KB Aktif <i>Active Family Planning Participants</i>			
	Implan <i>Implants</i>	Suntikan <i>Injection</i>	Pil <i>Pill</i>	Jumlah <i>Total</i>
(1)	(7)	(8)	(9)	(10)
Bontang Lestari	106	263	112	613
Satimpo	33	211	158	900
Berbas Pantai	75	411	213	907
Berbas Tengah	84	1 101	397	1 972
Tanjung Laut	144	665	392	1 620
Tanjung Laut Indah	132	598	333	1 337
<b>Bontang Selatan</b>	<b>574</b>	<b>3 249</b>	<b>1 605</b>	<b>7 349</b>

Sumber/*Source*: Dinas Pemberdayaan Perempuan dan Keluarga Berencana Kota Bontang/*Women Empowerment and Family Planning Agency of Bontang Municipality*

**Tabel 4.2.10** Pencapaian Akseptor Baru Menurut Kelurahan dan Metode Kontrasepsi di Kecamatan Bontang Selatan, 2019  
*Realization of New Acceptor by Village and Contraception Method in Bontang Selatan Subdistrict, 2019*

Kelurahan <i>Village</i>	Peserta KB Aktif <i>Active Family Planning Participants</i>			
	IUD	MOW	MOP	Kondom <i>Condom</i>
(1)	(2)	(3)	(4)	(5)
Bontang Lestari	9	2	1	13
Satimpo	12	3	1	16
Berbas Pantai	16	4	2	22
Berbas Tengah	24	6	3	33
Tanjung Laut	25	7	3	35
Tanjung Laut Indah	25	7	3	34
<b>Bontang Selatan</b>	<b>111</b>	<b>29</b>	<b>13</b>	<b>153</b>

Lanjutan Tabel/*Continued Table 4.2.10*

Kelurahan <i>Village</i>	Peserta KB Aktif <i>Active Family Planning Participants</i>			
	Implan <i>Implants</i>	Suntikan <i>Injection</i>	Pil <i>Pill</i>	Jumlah <i>Total</i>
(1)	(6)	(7)	(8)	(9)
Bontang Lestari	12	43	18	98
Satimpo	15	55	23	125
Berbas Pantai	21	75	31	171
Berbas Tengah	31	111	45	253
Tanjung Laut	32	117	48	267
Tanjung Laut Indah	32	116	48	265
<b>Bontang Selatan</b>	<b>143</b>	<b>517</b>	<b>213</b>	<b>1 179</b>

Sumber/*Source*: Dinas Pemberdayaan Perempuan dan Keluarga Berencana Kota Bontang/*Women Empowerment and Family Planning Agency of Bontang Municipality*

**Tabel 4.2.11** Jumlah Penyandang Cacat Menurut Kelurahan di Kecamatan Bontang Selatan, 2019  
**Table** *Number of Persons with Disabilities by Village in Bontang Selatan Subdistrict, 2019*

Kelurahan Village	Tuna Daksa/ Cacat Fisik Physical Disability	Tuna Netra Blind	Tuna Rungu/ Wicara Deaf/Speech Impaired	Tuna Grahita/ Cacat Mental Mentally Disability
(1)	(2)	(3)	(4)	(5)
Bontang Lestari	9	1	1	1
Satimpo	1	1	-	-
Berbas Pantai	8	-	4	3
Berbas Tengah	10	1	3	2
Tanjung Laut	6	1	4	-
Tanjung Laut Indah	6	3	3	2
<b>Bontang Selatan</b>	<b>40</b>	<b>7</b>	<b>15</b>	<b>8</b>



Lanjutan Tabel/*Continued Table* 4.2.11

Kelurahan <i>Village</i>	Tuna Daksa dan Grahita <i>Physical and Mentally Disability</i>	Lainnya <i>Others</i>	Jumlah <i>Total</i>
(1)	(6)	(7)	(8)
Bontang Lestari	-	5	17
Satimpo	1	6	9
Berbas Pantai	3	5	23
Berbas Tengah	2	3	21
Tanjung Laut	1	9	21
Tanjung Laut Indah	-	6	20
<b>Bontang Selatan</b>	<b>7</b>	<b>34</b>	<b>111</b>

Sumber/*Source*: Dinas Kependudukan dan Pencatatan Sipil Kota Bontang/*Regional Population and Civil Registry Office of Bontang Municipality*

**Tabel 4.2.12** Banyaknya Kelurahan Menurut Penggunaan Fasilitas Tempat Buang Air Besar Sebagian Besar Keluarga di Kecamatan Bontang Selatan, 2014, 2018, dan 2019  
**Number of Villages According to the Use of Defecation Facilities in Most Families in Bontang Selatan Subdistrict, 2014, 2018, and 2019**

Fasilitas Tempat Buang Air Besar <i>Toilet facilities</i>	2014	2018	2019
(1)	(2)	(3)	(4)
<b>Jamban/Toilet</b>	<b>6</b>	<b>6</b>	<b>6</b>
Sendiri/ <i>Own toilet</i>	6	6	6
Bersama/ <i>Shared toilet</i>	-	-	-
Umum/ <i>Public toilet</i>	-	-	-
<b>Bukan Jamban/Not a toilet</b>	-	-	-

Sumber/Source: BPS, Pendataan Potensi Desa (Podes) 2014, 2018, dan 2019/BPS-Statistics Indonesia, Village Potential Data Collection 2014, 2018, and 2019

**Tabel 4.2.13 Banyaknya Kelurahan Menurut Sumber Air Minum Sebagian Besar Keluarga di Kecamatan Bontang Selatan, 2014, 2018, dan 2019**  
**Number of Villages According to Source of Drinking Water Most of the Families in Bontang Selatan Subdistrict, 2014, 2018, and 2019**

Sumber Air Minum Drinking Water Source	2014	2018	2019
(1)	(2)	(3)	(4)
Air kemasan bermerk/ <i>Branded bottled water</i>	-	-	-
Air isi ulang/ <i>Refill water</i>	1	5	6
Ledeng dengan meteran/ <i>Plumbing with a meter</i>	5	1	-
Ledeng tanpa meteran/ <i>Plumbing without meter</i>	-	-	-
Sumur bor atau pompa/ <i>Drilling wells or pumps</i>	-	-	-
Sumur/ <i>Water well</i>	-	-	-
Mata air/ <i>Water springs</i>	-	-	-
Sungai/danau/kolam/ waduk/situ/embung/ bendungan <i>River/ake/pond/reservoir/situ/dam</i>	-	-	-
Air hujan/ <i>Rainwater</i>	-	-	-
Lainnya/ <i>Others</i>	-	-	-

Sumber/Source: BPS, Pendataan Potensi Desa (Podes) 2014, 2018, dan 2019/BPS-Statistics Indonesia, Village Potential Data Collection 2014, 2018, and 2019

### 4.3 AGAMA DAN SOSIAL LAINNYA RELIGION AND OTHER SOCIAL AFFAIRS

**Tabel** 4.3.1 **Jumlah Penduduk Menurut Kelurahan dan Agama yang Dianut di Kecamatan Bontang Selatan, 2019**  
**Table** 4.3.1 **Population by Village and Religion in Bontang Selatan Subdistrict, 2019**

Kelurahan Village	Islam	Protestan Protestant	Katolik Catholic	Hindu	Budha Buddha	Lainnya Others
(1)	(2)	(3)	(4)	(5)	(6)	(7)
Bontang Lestari	6 095	72	17	-	-	-
Satimpo	6 336	617	165	25	1	-
Berbas Pantai	9 728	44	12	5	11	-
Berbas Tengah	13 124	1 449	157	6	7	-
Tanjung Laut	15 772	600	138	19	30	-
Tanjung Laut Indah	14 425	166	39	1	2	-
<b>Bontang Selatan</b>	<b>65 480</b>	<b>2 948</b>	<b>528</b>	<b>56</b>	<b>51</b>	<b>-</b>

Sumber/Source: Dinas Kependudukan dan Pencatatan Sipil Kota Bontang/Regional Population and Civil Registry Office of Bontang Municipality

**Tabel 4.3.2** Jumlah Tempat Peribadatan Menurut Kelurahan di Kecamatan Bontang Selatan, 2019  
**Table** *Number of Places of Worship by Village in Bontang Selatan Subdistrict, 2019*

Kelurahan Village	Masjid Mosque	Mushola Pray Room	Gereja Protestan Protestant Church	Gereja Katholik Catholic Church	Pura Temple	Vihara
(1)	(2)	(3)	(4)	(5)	(6)	(7)
Bontang Lestari	8	1	1	-	-	-
Satimpo	5	3	4	1	-	-
Berbas Pantai	2	6	-	-	-	-
Berbas Tengah	8	3	7	-	-	-
Tanjung Laut	6	7	-	-	-	-
Tanjung Laut Indah	4	7	-	-	-	-
<b>Bontang Selatan</b>	<b>33</b>	<b>27</b>	<b>12</b>	<b>1</b>	<b>-</b>	<b>-</b>

Sumber/Source: Kementerian Agama Kota Bontang/Ministry of Religious Affairs of Bontang Municipality

**Tabel 4.3.3** Jumlah Pondok Pesantren, Santri, dan Pengajar Menurut Kelurahan di Kecamatan Bontang Selatan, 2019  
*Number of Boarding Specified According, Santris, and Teachers by Village in Bontang Selatan Subdistrict, 2019*

Kelurahan Village	Pesantren Boarding Specified According	Santri Santri	Pengasuh Teacher
(1)	(2)	(3)	(4)
Bontang Lestari	1	60	8
Satimpo	-	-	-
Berbas Pantai	-	-	-
Berbas Tengah	-	-	-
Tanjung Laut	1	110	9
Tanjung Laut Indah	-	-	-
<b>Bontang Selatan</b>	<b>2</b>	<b>170</b>	<b>17</b>

Sumber/Source: Kementerian Agama Kota Bontang/Ministry of Religious Affairs of Bontang Municipality

**Tabel** 4.3.4 **Jumlah Jamaah Haji yang Diberangkatkan ke Tanah Suci Mekah Menurut Jenis Kelamin di Kecamatan Bontang Selatan, 2015-2019**  
**Table** *Number of Hajj Pilgrims Departured to the Holyland of Mecca by Sex in Bontang Selatan Subdistrict, 2015-2019*

Tahun Years	Laki-Laki Male	Perempuan Female	Jumlah Total
(1)	(2)	(3)	(4)
2015	10	16	26
2016	14	21	35
2017	28	36	64
2018	15	24	39
2019	21	24	45

Sumber/Source: Kementerian Agama Kota Bontang/Ministry of Religious Affairs of Bontang Municipality

**Tabel 4.3.5** Jumlah Pernikahan Menurut Kelurahan dan Walinya di Kecamatan Bontang Selatan, 2019  
**Table** *Number of Marriage by Village and The Guardian in Bontang Selatan Subdistrict, 2019*

Kelurahan <i>Village</i>	Wali Nasab	Wali Hakim	Jumlah <i>Total</i>
(1)	(2)	(3)	(4)
Bontang Lestari	25	1	26
Satimpo	20	3	23
Berbas Pantai	46	6	52
Berbas Tengah	55	11	66
Tanjung Laut	191	67	258
Tanjung Laut Indah	79	6	85
<b>Bontang Selatan</b>	<b>416</b>	<b>94</b>	<b>510</b>

Sumber/Source: Kantor Urusan Agama Bontang Selatan/Religious Affairs office of Bontang Selatan



**Tabel** 4.3.6 **Jumlah Lokasi dan luas Wakaf Tanah Menurut Kelurahan dan Jenis Akta Wakaf di Kecamatan Bontang Selatan, 2019**  
**Number of Location and Wakaf Land by Village and Kind Of wakaf Certificate in Bontang Selatan Subdistrict, 2019**

Kelurahan Village	Sudah Bersertifikat Already Certified		Belum Bersertifikat Not Certified	
	Lokasi Location	Luas (m <sup>2</sup> ) Area (sq.m)	Lokasi Location	Luas (m <sup>2</sup> ) Area (sq.m)
(1)	(2)	(3)	(3)	(4)
Bontang Lestari	1	796	12	193
Satimpo	9	...	4	3 730
Berbas Pantai	1	1 743	3	225
Berbas Tengah	4	3 589	5	1 192
Tanjung Laut	4	789	10	4 246
Tanjung Laut Indah	3	4 933	2	256
<b>Bontang Selatan</b>	<b>22</b>	<b>11 850</b>	<b>36</b>	<b>9 842</b>

Sumber/Source: Kantor Urusan Agama Bontang Selatan/Religious Affairs office of Bontang Selatan

**Tabel**  
**Table** 4.3.7

**Jumlah Panti Asuhan dan Rumah Singgah Menurut  
Kelurahan di Kecamatan Bontang Selatan, 2019**  
**Number of Orphanage and Halfway House by Village in  
Bontang Selatan Subdistrict, 2019**

Kelurahan <i>Village</i>	Panti Asuhan <i>Orphanage</i>		Rumah Singgah <i>Halfway House</i>	
	Jumlah <i>Total</i>	Anak Asuh <i>Foster-Children</i>	Jumlah <i>Total</i>	Binaan <i>Assisted Citizens</i>
(1)	(2)	(3)	(3)	(4)
Bontang Lestari	1	18	-	-
Satimpo	-	-	-	-
Berbas Pantai	-	-	-	-
Berbas Tengah	-	-	-	-
Tanjung Laut	1	82	-	-
Tanjung Laut Indah	-	-	-	-
<b>Bontang Selatan</b>	<b>2</b>	<b>100</b>	<b>-</b>	<b>-</b>

Sumber/*Source*: Dinas Sosial dan Pemberdayaan Masyarakat Kota Bontang/*Social Affair and Community Empowerment Office of Bontang Municipality*

**Tabel** 4.3.8 **Jumlah Pekerja Sosial Masyarakat Menurut Kelurahan di Kecamatan Bontang Selatan, 2015-2019**  
**Table** 4.3.8 **Number of Social Civil Worker by Village in Bontang Selatan Subdistrict, 2015-2019**

Kelurahan Village	2015	2016	2017	2018	2019
(1)	(2)	(3)	(4)	(5)	(6)
Bontang Lestari	5	5	5	5	5
Satimpo	5	5	5	5	5
Berbas Pantai	6	6	6	6	6
Berbas Tengah	5	5	5	5	5
Tanjung Laut	5	5	5	5	5
Tanjung Laut Indah	5	5	5	5	5
<b>Bontang Selatan</b>	<b>31</b>	<b>31</b>	<b>31</b>	<b>31</b>	<b>31</b>

Sumber/Source: Dinas Sosial dan Pemberdayaan Masyarakat Kota Bontang/Social Affair and Community Empowerment Office of Bontang Municipality

**Tabel**  
**Table** 4.3.9

**Banyaknya Kejadian Bencana Alam Menurut  
Kelurahan dan Jenis Bencana Alam di Kecamatan  
Bontang Selatan, 2018**  
*Number of Disaster Events by Village and Type of  
Disasters in Bontang Selatan Subdistrict, 2018*

Kelurahan <i>Village</i>	Gempa Bumi <i>Earthquake</i>	Tsunami <i>Tsunami</i>	Gunung Meletus <i>Mountain Erupted</i>	Tanah Longsor <i>Landslide</i>
(1)	(2)	(3)	(4)	(5)
Bontang Lestari	-	-	-	-
Satimpo	-	-	-	-
Berbas Pantai	-	-	-	-
Berbas Tengah	-	-	-	1
Tanjung Laut	-	-	-	-
Tanjung Laut Indah	-	-	-	-
<b>Bontang Selatan</b>	-	-	-	<b>1</b>

Lanjutan Tabel/*Continued Table 4.3.9*

<b>Kelurahan Village</b>	<b>Banjir Flood</b>	<b>Banjir Bandang Flash Floods</b>	<b>Kekeringan Drought</b>
(1)	(6)	(7)	(8)
Bontang Lestari	-	-	-
Satimpo	-	-	-
Berbas Pantai	-	-	-
Berbas Tengah	-	-	-
Tanjung Laut	-	-	-
Tanjung Laut Indah	-	-	-
<b>Bontang Selatan</b>	-	-	-

Lanjutan Tabel/*Continued Table* 4.3.9

Kelurahan <i>Village</i>	Kebakaran Hutan dan Lahan <i>Forest and Land Fires</i>	Angin Puyuh/ Puting Beliung/ Topan <i>Whirlwind/ Tornado/ Typhoon</i>	Gelombang Pasang Laut <i>Tidal Waves The sea</i>
(1)	(9)	(10)	(11)
Bontang Lestari	7	-	-
Satimpo	-	-	-
Berbas Pantai	-	-	-
Berbas Tengah	-	-	-
Tanjung Laut	-	-	-
Tanjung Laut Indah	-	-	-
<b>Bontang Selatan</b>	<b>7</b>	<b>-</b>	<b>-</b>

Sumber/*Source*: BPS, Pendataan Potensi Desa (Podes) 2019/*BPS-Statistics Indonesia, Village Potential Data Collection 2019*

**Tabel 4.3.10** Banyaknya Korban Jiwa Akibat Bencana Alam Menurut Kelurahan dan Jenis Bencana Alam di Kecamatan Bontang Selatan, 2018  
*Number of Casualties Due to Natural Disasters by Village and Types of Disasters by Village and Type of Disaster in Bontang Selatan Subdistrict, 2018*

Kelurahan Village	Gempa Bumi Earthquake	Tsunami Tsunami	Gunung Meletus Mountain Erupted	Tanah Longsor Landslide
(1)	(2)	(3)	(4)	(5)
Bontang Lestari	-	-	-	-
Satimpo	-	-	-	-
Berbas Pantai	-	-	-	-
Berbas Tengah	-	-	-	-
Tanjung Laut	-	-	-	-
Tanjung Laut Indah	-	-	-	-
<b>Bontang Selatan</b>	-	-	-	-

Lanjutan Tabel/*Continued Table* 4.3.10

<b>Kelurahan Village</b>	<b>Banjir Flood</b>	<b>Banjir Bandang Flash Floods</b>	<b>Kekeringan Drought</b>
(1)	(6)	(7)	(8)
Bontang Lestari	-	-	-
Satimpo	-	-	-
Berbas Pantai	-	-	-
Berbas Tengah	-	-	-
Tanjung Laut	-	-	-
Tanjung Laut Indah	-	-	-
<b>Bontang Selatan</b>	-	-	-



Lanjutan Tabel/*Continued Table* 4.3.10

Kelurahan <i>Village</i>	Kebakaran Hutan dan Lahan <i>Forest and Land Fires</i>	Angin Puyuh/ Puting Beliung/ Topan <i>Whirlwind/ Tornado/ Typhoon</i>	Gelombang Pasang Laut <i>Tidal Waves The sea</i>
(1)	(9)	(10)	(11)
Bontang Lestari	-	-	-
Satimpo	-	-	-
Berbas Pantai	-	-	-
Berbas Tengah	-	-	-
Tanjung Laut	-	-	-
Tanjung Laut Indah	-	-	-
<b>Bontang Selatan</b>	-	-	-

Sumber/*Source*: BPS, Pendataan Potensi Desa (Podes) 2019/ *BPS-Statistics Indonesia, Village Potential Data Collection 2019*

**Tabel** 4.3.11 **Keberadaan Fasilitas/Upaya Antisipasi/Mitigasi Bencana Alam Menurut Kelurahan di Kecamatan Bontang Selatan, 2019**  
**Table** 4.3.11 **Facility/Anticipation/Mitigation Existence According to Village in Bontang Selatan Subdistrict, 2019**

Kelurahan <i>Village</i>	Sistem Peringatan Dini Bencana Alam <i>Warning System Early Natural Disasters</i>	Sistem Peringatan Dini Khusus Tsunami <i>Warning System Special Early A Tsunami</i>	Perlengkapan Keselamatan <i>Equipment Safety</i>
(1)	(2)	(3)	(4)
Bontang Lestari	Tidak Ada	Tidak Ada	Ada
Satimpo	Tidak Ada	Tidak Ada	Ada
Berbas Pantai	Tidak Ada	Tidak Ada	Tidak Ada
Berbas Tengah	Tidak Ada	Tidak Ada	Tidak Ada
Tanjung Laut	Tidak Ada	Tidak Ada	Tidak Ada
Tanjung Laut Indah	Tidak Ada	Tidak Ada	Tidak Ada

Lanjutan Tabel/*Continued Table* 4.3.11

Kelurahan <i>Village</i>	Rambu-rambu dan Jalur Evakuasi Bencana <i>Signs and Disaster Evacuation Paths</i>	Pembuatan, Perawatan, atau Normalisasi: Sungai, Kanal, Tanggul, Parit, Drainase, Waduk, Pantai, dll <i>Making, Maintenance or Normalization: River, Canal, Dike, Ditch, Drainage, Reservoir, Beach, etc</i>
(1)	(5)	(6)
Bontang Lestari	Ada	Tidak Ada
Satimpo	Ada	Ada
Berbas Pantai	Tidak Ada	Tidak Ada
Berbas Tengah	Ada	Ada
Tanjung Laut	Ada	Ada
Tanjung Laut Indah	Tidak Ada	Tidak Ada

Sumber/*Source*: BPS, Pendataan Potensi Desa (Podes) 2019/*BPS-Statistics Indonesia, Village Potential Data Collection 2019*

**Tabel**  
**Table** 4.3.12

**Banyaknya Kelurahan yang Memiliki Kelompok Kegiatan Olahraga Menurut Jenis Olahraga dan Ketersediaan Fasilitas/Lapangan Olahraga di Kecamatan Bontang Selatan, 2019**  
**Number of Village that Have Sports Activity Groups by Type of Sport and Availability of Sports Facilities/Fields in Bontang Selatan Subdistrict, 2019**

Jenis Olahraga Type of Sports	Kondisi Fasilitas/Lapangan Olahraga Condition of Sports Facilities/Fields			Tidak Ada Fasilitas/ Lapangan Olahraga No Sports Facilities/Field
	Baik Good	Rusak Sedang Moderately Damaged	Rusak Parah Badly Damaged	
(1)	(2)	(3)	(4)	(5)
Sepak bola/ <i>Football</i>	3	1	-	2
Bola voli/ <i>Volleyball</i>	5	1	-	-
Bulu tangkis/ <i>Badminton</i>	6	-	-	-
Bola basket/ <i>Basketball</i>	2	-	-	4
Tenis lapangan/ <i>Tennis Court</i>	1	-	-	5
Tenis meja/ <i>Table tennis</i>	6	-	-	-
Futsal/ <i>Futsal</i>	5	-	-	1
Renang/ <i>Swimming</i>	2	-	-	4
Bela diri (pencak silat, karate, dll)/ <i>Martial arts</i>	4	-	-	2
Bilyard/ <i>Billiards</i>	1	-	-	5
Pusat kebugaran (senam, fitness, aerobik, dll)/ <i>Fitness center (gymnastics, fitness, aerobics, etc.)</i>	4	-	-	2
Lainnya/ <i>Others</i>	5	-	-	1

Sumber/Source: BPS, Pendataan Potensi Desa (Podes) 2019/BPS-Statistics Indonesia, Village Potential Data Collection 2019



# PERTANIAN, PETERNAKAN, DAN PERIKANAN

**05** BAB  
Chapter

*Agriculture, Livestock, and Fishery*

## Luas Lahan Sawah, Tegal/Kebun, Ladang/Huma, dan Lahan yang Sementara Tidak Diusahakan

*Wetland, Dry Field/Garden, Unirrigated Agricultural Field/Shifting  
Cultivating Land, and Temporarily Unused Land  
in Bontang Selatan Subdistrict 2019*





**PENJELASAN TEKNIS**

1. **Lahan sawah** adalah lahan pertanian yang berpetak-petak dan dibatasi oleh pematang (galangan), saluran untuk menahan/menyalurkan air, yang biasanya ditanami padi sawah tanpa memandang dari mana diperoleh atau status lahan tersebut. Lahan yang dimaksud termasuk lahan yang terdaftar di Pajak Bumi Bangunan, Iuran Pembangunan Daerah, lahan bengkok, lahan serobotan, lahan rawa yang ditanami padi dan lahan bekas tanaman tahunan yang telah dijadikan sawah, baik yang ditanami padi, palawija atau tanaman semusim lainnya.
2. **Tegal/Kebun** adalah lahan pertanian bukan sawah (lahan kering) yang ditanami tanaman semusim atau tahunan dan terpisah dengan halaman sekitar rumah serta penggunaannya tidak berpindah pindah.
3. **Ladang/Huma** adalah lahan pertanian bukan sawah (lahan kering) yang biasanya ditanami tanaman semusim dan penggunaannya hanya semusim atau dua musim, kemudian akan ditinggalkan bila sudah tidak subur lagi (berpindah-pindah). Kemungkinan lahan ini beberapa tahun kemudian akan

**TECHNICAL NOTES**

1. **Wetland** is agricultural land that separated by small dykes to resist water, where the main crop is usually wetland paddy without considering where it is got from or the status of the land. It includes the land that is registered at land income tax office, regional development contribution, 'bengkok' land, illegal ownership, swamps for rice cultivation, and annual crop land mark that has been used as rice field, which are both planted with paddy, secondary crops or the other seasonal crops.
2. **Dry field/Garden** is an dryland (unirrigated land) which is planted with seasonal or annual crops and separately from the yard around the house without shifting
3. **Unirrigated agricultural field/Shifting cultivation land** is dryland (unirrigated land) that usually is cultivated for seasonal crops and utilized only for one or two seasons, then it will be left when it is not fertile (shifting). Maybe, this land will be used again in a few years if it has been fertile.



dikerjakan kembali jika sudah subur.

4. **Lahan yang sementara tidak diusahakan** adalah lahan yang biasanya diusahakan tetapi untuk sementara (lebih dari 1 (satu) tahun tetapi kurang dari atau sama dengan 2 (dua) tahun) tidak diusahakan, termasuk lahan sawah yang tidak diusahakan selama lebih dari 2 (dua) tahun.
5. Data pokok tanaman pangan yang dikumpulkan adalah luas panen dan produktivitas (hasil per hektar). Produksi tanaman pangan merupakan hasil perkalian antara luas panen dengan produktivitas. Pengumpulan data luas panen dilakukan setiap bulan dengan pendekatan area kecamatan di seluruh wilayah Indonesia. Pengumpulan data produktivitas dilakukan melalui pengukuran langsung pada plot ubinan berukuran 2½ m x 2½ m. Pengumpulan data produktivitas dilakukan setiap subround (empat bulanan) pada waktu panen petani.
6. Data produksi padi dan palawija yang disajikan adalah dalam kualitas: gabah kering giling (padi), pipilan kering (jagung), biji kering (kedelai dan kacang tanah), dan umbi basah (ubi kayu dan ubi jalar).
4. **Temporarily unused land** is land that is regularly used but temporarily (more than a year but less or equal than two years) is unused, it includes wetland that is not cultivated more than two years.
5. The main food crops data collected consists of harvested area and productivity (yield per hectare). Food crops production is generated by harvested area multiplied by productivity. The harvested area data is collected every month using sub district area approach in all sub district in Indonesia. The productivity data collection is conducted by a direct measurement in 2½m x 2½m crop cutting plot. The productivity measurement is conducted in every subround (four monthly) at the time when farmers are harvesting their crops.
6. Production of paddy and secondary crops data are presented in the form of: dry unhusked rice (paddy), dry loose maize (maize), dry shells crops (soybeans and peanuts), and fresh roots (cassava and sweet

potatoes).

7. **Tanaman sayuran dan buah-buahan semusim**

**Tanaman sayuran semusim** adalah tanaman sumber vitamin, garam mineral dan lain-lain yang dikonsumsi dari bagian tanaman yang berupa daun, bunga, buah, dan umbinya, yang berumur kurang dari satu tahun.

**Tanaman buah-buahan semusim** adalah tanaman sumber vitamin, garam mineral, dan lain-lain yang dikonsumsi dari bagian tanaman yang berupa buah, berumur kurang dari satu tahun, tidak berbentuk pohon/rumpun tetapi menjalar dan berbatang lunak.

8. **Tanaman buah-buahan dan sayuran tahunan**

**Tanaman buah-buahan tahunan** adalah tanaman sumber vitamin, garam mineral, dan lain-lain yang dikonsumsi dari bagian tanaman yang berupa buah dan merupakan tanaman tahunan.

**Tanaman sayuran tahunan** adalah tanaman sumber vitamin, garam mineral, dan lain-lain yang dikonsumsi dari bagian tanaman yang berupa daun dan atau buah yang berumur lebih dari satu tahun.

7. **Seasonal vegetable and fruit plants**

**Seasonal vegetable plants** are plants which are the Sources of vitamin, mineral salt, etc, consumed from the part of the plant in the form of leaf, flower, fruit, and root with the age of less than one year.

**Seasonal fruit plants** are plants which are the Sources of vitamin, mineral salt, etc, consumed from the part of the plant in the form of fruits. These plants are creeps with the age of less than one year.

8. **Annual fruit and vegetable plants**

**Annual fruit plants** are plants which are the Sources of vitamin, contained mineral salt, etc, consumed from the part of plant in the form of fruit and more than one year of age.

**Annual vegetable plants** are plants which are the Sources of vitamin, contained mineral salt, etc, consumed from the part of the plant in the form of vegetable and more than one year of age.

9. **Tanaman biofarmaka** adalah tanaman yang bermanfaat untuk obat-obatan, kosmetik, dan kesehatan yang dikonsumsi atau digunakan dari bagian-bagian tanaman seperti daun, batang, buah, umbi (rimpang) ataupun akar.
9. **Medicinal plants** are plants which are useful for medicine. It is consumed from part of the plant such as leaf, flower, fruit, tuber, and root.
10. **Tanaman hias** adalah tanaman yang mempunyai nilai keindahan baik bentuk, warna daun, tajuk maupun bunganya, sering digunakan untuk penghias pekarangan dan lain sebagainya.
10. **Ornamental plants** are plants which have a beauty value, either in shape, colour of leaf or crown of flower, and they are often used as a yard decorator.
11. **Luas panen tanaman hortikultura** adalah luas tanaman sayuran, buah-buahan, biofarmaka, dan tanaman hias yang diambil hasilnya/dipanen pada periode pelaporan.
11. **Harvested area of horticulture** is area which vegetable, fruit, medicinal and ornamental plant of crop harvested during the period of report.
12. **Luas panen untuk tanaman sayuran** adalah luas tanaman yang dipanen sekaligus/habis/dibongkar dan luas tanaman yang dipanen berkali-kali (lebih dari satu kali)/belum habis.
12. **Harvested area of vegetables** is area of entirely plant harvested/demolished and plant harvested several times/undemolished.

**Tanaman yang dipanen sekaligus/ habis/dibongkar** adalah tanaman yang sehabis panen langsung dibongkar/dicabut, terdiri dari bawang merah, bawang putih, bawang daun, kentang, kol/kubis, kembang kol, petsai/sawi, wortel, lobak, dan kacang merah.

**Entirely plants harvested/demolished** are plants usually harvested once and demolished to be substituted by other plants, consisting of: shallots, garlic, leeks, potato, cabbage, cauliflower, mustard green, carrots, chineseradish, and red kidney beans.

**Tanaman yang dipanen berkali-kali (lebih dari satu kali)/belum habis** adalah tanaman yang pemanenannya lebih dari satu kali dan biasanya dibongkar apabila panen terakhir sudah tidak memadai lagi, terdiri dari: kacang panjang, cabe besar, cabe rawit, jamur, tomat, terung, buncis, ketimun, labu siam, kangkung, bayam, melon, semangka, dan blewah.

**Plants harvested several times/undemolished** are plants usually harvested more than once and demolished in the case that the last harvest was economically not profitable. They consist of: yard long beans, chili, small chili, mushroom, tomatoes, eggplant, french beans, cucumber, pumpkin/chajota, swamp cabbage, spinach, melon, watermelon, and blewah.

13. **Produksi hortikultura** adalah hasil menurut bentuk produk dari setiap tanaman sayuran, buah-buahan, biofarmaka dan tanaman hias yang diambil berdasarkan luas yang dipanen/tanaman yang menghasilkan pada bulan/triwulan laporan.
14. **Rumah Tangga Perikanan Tangkap** adalah rumah tangga yang melakukan kegiatan penangkapan ikan/binatang air lainnya/tanaman air dengan tujuan sebagian/seluruh hasilnya untuk dijual.
15. **Rumah Tangga Perikanan Budidaya** adalah rumah tangga yang melakukan kegiatan budidaya ikan/binatang air lainnya/tanaman air dengan tujuan sebagian/seluruh hasilnya untuk dijual.

13. **Horticulture production** is the standard production quantity form of vegetable, fruit, medicinal and ornamental plant based on harvested area/the number of production plants reported monthly/quarterly.
14. **Capture Fishery Household** is a household conducting activities in catching fishes/other aquatic animals/aquatic plants, for which the products are wholly or partly to be sold.
15. **Aquaculture Fishery Household** is a household conducting activities in culturing fishes/other aquatic animals/aquatic plants, for which the products are wholly or partly to be sold.

**ULASAN**

**DESCRIPTION**

**5.1 Tanaman Pangan**

Potensi pertanian tanaman pangan di Kota Bontang tidak terlalu menonjol, mengingat Bontang adalah daerah perkotaan. Selama ini, Kota Bontang masih mengandalkan suplai bahan-bahan makanan dari daerah lain.

Lahan sawah yang ada di Kota Bontang termasuk wilayah Kecamatan Bontang Selatan merupakan lahan non irigasi. Pada tahun 2019, luas lahan sawah yang ada di Kecamatan Bontang Selatan seluas 36 hektar. Selain itu, di Kecamatan Bontang Selatan juga terdapat tegal/kebun seluas 809 hektar, ladang/huma 1.295 hektar, dan lahan yang sementara tidak diusahakan 74 hektar.

Kecamatan Bontang Selatan merupakan wilayah yang terluas untuk usaha penanaman tanaman pangan. Pada tahun 2019, luas panen padi sawah sebesar 54,9 hektar. Selain itu, terdapat pula tanaman palawija yang diusahakan di Kecamatan Bontang Selatan, yaitu jagung, kacang tanah, ubi kayu, dan ubi jalar. Adapun luas panen tanaman palawija tersebut sebesar 8 hektar untuk tanaman jagung, 6 hektar kacang tanah, 2 hektar ubi kayu, dan 4 hektar ubi jalar.

**5.1 Food Crops**

*The potential of food crops in Bontang Municipality is not very prominent, considering Bontang is an urban area. All this time, Bontang Municipality still rely on food supplies from other regions.*

*Rice fields in the Bontang Municipality, including the Bontang Selatan Subdistrict area are non-irrigated land. In 2019, the area of paddy fields in Bontang Selatan Subdistrict was 36 hectares. In addition, in the Bontang Selatan Subdistrict there are also 809 hectares of dry field land/gardens, 1,295 hectares of shifting cultivation, and 74 hectares of land temporarily unused.*

*Bontang Selatan Subdistrict is the widest area for growing food crops. In 2019, the harvested area of paddy rice is 54.9 hectares. In addition, there are also crops cultivated in the Bontang Selatan Subdistrict, namely corn, peanuts, cassava, and sweet potatoes. The harvest area of the secondary crops is 8 hectares for corn, 6 hectares for peanuts, 2 hectares for cassava, and 4 hectares for sweet potatoes.*

## 5.2 Hortikultura

Untuk tanaman sayuran dan buah-buahan semusim, yang paling banyak produksinya selama tahun 2019, yaitu kangkung 631 quintal, disusul semangka 497 quintal, cabai rawit sebesar 318 quintal, cabai besar 271 quintal, dan tomat 268 quintal. Sementara untuk tanaman buah-buahan tahunan, yang paling banyak produksinya selama tahun 2019 adalah rambutan yaitu sebesar 5.659 quintal, disusul mangga 2.520 quintal, durian 1.368 quintal, sukun 1.015 quintal, dan pepaya 766 quintal.

Selain tanaman sayur-sayuran dan buah-buahan, terdapat juga tanaman biofarmaka seperti jahe, kunyit, laos/lengkuas, dan kencur dengan luas panen masing-masing sebesar 78 hektar, 29 hektar, 12 hektar, dan 17 hektar. Diantara tanaman biofarmaka tersebut, jahe yang paling banyak produksinya tahun 2019, yaitu sebesar 271 kg.

## 5.3 Perkebunan

Pada tahun 2019, komoditi kelapa sawit menjadi salah satu komoditi dengan produksi terbesar di Kecamatan Bontang Selatan yaitu sebesar 42 ton di areal seluas 42 hektar. Selain itu ada juga komoditi kelapa dengan produksi sebesar 14 ton di areal seluas 15 hektar.

## 5.2 Horticulture

*For seasonal vegetable and fruit crops, the most produced during 2019, namely kangkung 631 quintal, followed by watermelon amounting to 497 quintal, 318 quintal cayenne pepper, 271 quintal big chili, and 268 quintal tomato. As for the annual fruit plants, the most widely produced during 2019 is rambutan, which is 5,659 quintal, followed by 2,520 quintal mango, 1,368 quintal durian, 1,015 quintal bread fruit, and 766 quintal papaya.*

*Besides vegetables and fruits, there are also biopharmaca plants such as ginger, turmeric, galanga, and east indian galangal with harvested areas of 79 hectares, 29 hectares, 12 hectares, and 17 hectares, respectively. Among the biopharmaca plants, ginger has the most production in 2019, which is 271 kg.*

## 5.3 Estate Crops

*In 2019, palm oil became one of the largest production commodities in the Bontang Selatan Sub-district, amounting to 42 tons in an area of 42 hectares. In addition there are also coconut commodities with a production of 14 tons in an area of 15 hectares.*

#### 5.4 Peternakan

Populasi ternak di Kecamatan Bontang Selatan tahun 2019 didominasi oleh hewan ternak sapi potong, yaitu sebanyak 652 ekor. Selain itu terdapat pula kambing sebanyak 565 ekor, dan domba 38 ekor. Sedangkan untuk hewan ternak yang paling banyak di potong di Kecamatan Bontang Selatan adalah kambing sebanyak 2.171 ekor. Hal ini terjadi karena kambing yang dipotong didatangkan dari luar wilayah Kecamatan Bontang Selatan, namun eksekusi pemotongan di Kecamatan bontang Selatan.

Populasi unggas yang paling banyak dternakkan di Kecamatan Bontang Selatan adalah ayam pedaging, yaitu sebanyak 374.000 ekor, diikuti oleh ayam kampung 109.456 ekor, itik/itik manila 2.596 ekor, dan burung merpati 92 ekor.

#### 5.5 Perikanan

Produksi perikanan di Kecamatan Bontang Selatan tahun 2019 tercatat 14.411,5 ton, yang terdiri atas 11.202,9 ton produksi perikanan laut dan 3.208,6 ton perikanan budidaya. Jumlah rumah tangga perikanan laut tercatat 1.621 rumah tangga, sedangkan jumlah rumah tangga perikanan budidaya tercatat 175 rumah tangga.

#### 5.4 Livestock

*Livestock population in Bontang Selatan Subdistrict in 2019 is dominated by beef cattle, which is 652 heads. In addition there are also 565 goats and 38 sheep. Whereas for cattle, the most widely slaughtered in Bontang Selatan Subdistrict were 2,171 goats. This happens because the slaughtered goats are brought from outside the Bontang Selatan Subdistrict, but the execution of slaughtering is in the Bontang Selatan Subdistrict.*

*The most widely farmed poultry population in Bontang Selatan Subdistrict is broilers, with as many as 374,000 chickens, followed by 109,456 native chickens, 2,596 manila ducks, and 92 pigeons.*

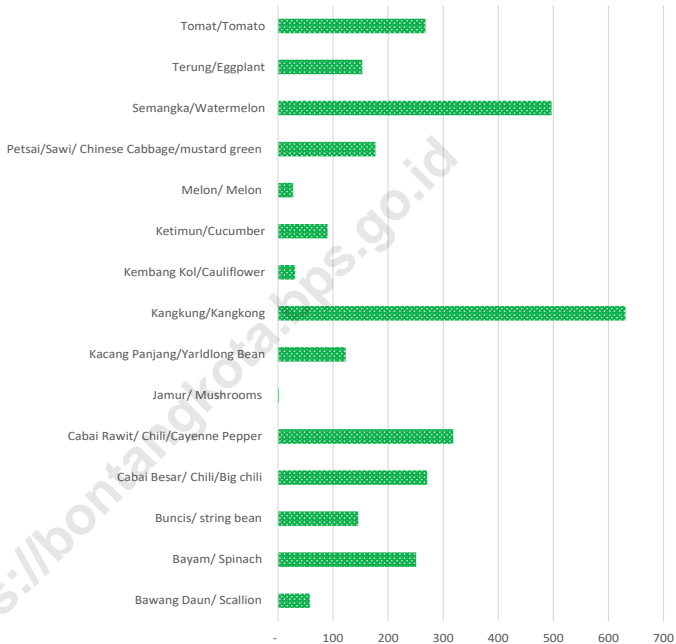
#### 5.5 Fishery

*Fishery products in Bontang Selatan Subdistrict in 2019 were 14,411.5 tons, consisting of 11,202.9 tons of marine fisheries and 3,208.6 tons of aquaculture. The number of marine fisheries households was 1,621 households, while the number of aquaculture households was 175 households.*

**Gambar**  
**Figures**

5.1

**Produksi Tanaman Sayuran dan Buah-buahan  
Semusim Menurut Jenis Tanaman di Kecamatan  
Bontang Selatan (kwintal), 2019**  
*Production of Seasonal Vegetables and Fruits by Kind  
of Plant in Bontang Selatan Subdistrict (quintal),  
2019*

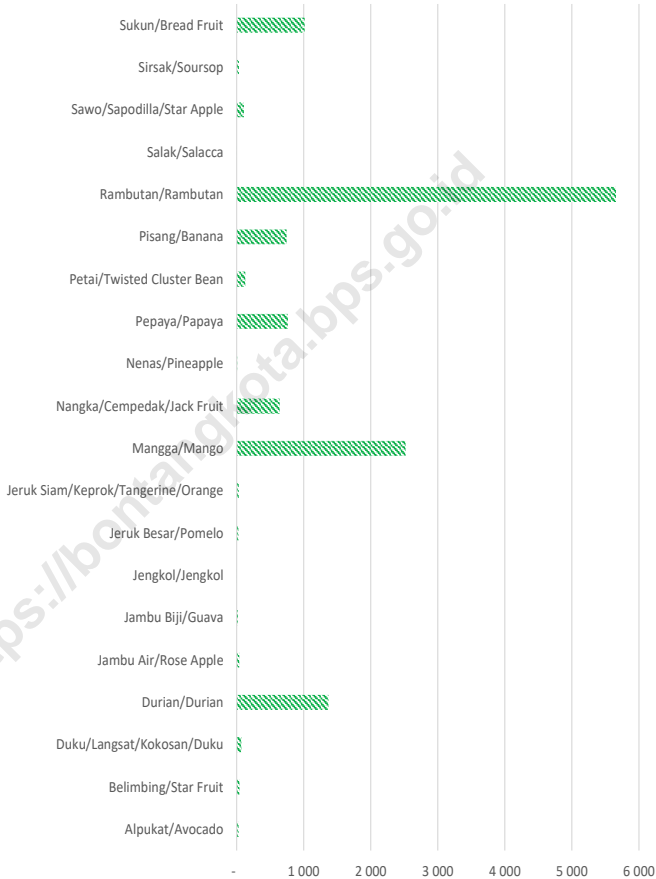


Sumber/Source: Dinas Ketahanan Pangan, Perikanan, dan Pertanian Kota Bontang/Food Security, Fishery, and Agriculture Office of Bontang Municipality



**Gambar** 5.2  
**Figures**

**Produksi Buah–Buahan dan Sayuran Tahunan Menurut Jenis Tanaman di Kecamatan Bontang Selatan (kwintal), 2019**  
**Production of Annual Fruits and Vegetables by Kind of Plant in Bontang Selatan Subdistrict (quintal), 2019**

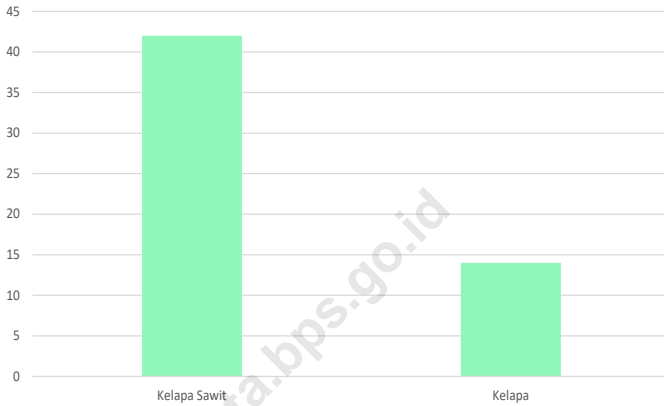


Sumber/Source: Dinas Ketahanan Pangan, Perikanan, dan Pertanian Kota Bontang/Food Security, Fishery, and Agriculture Office of Bontang Municipality

**Gambar**  
**Figures**

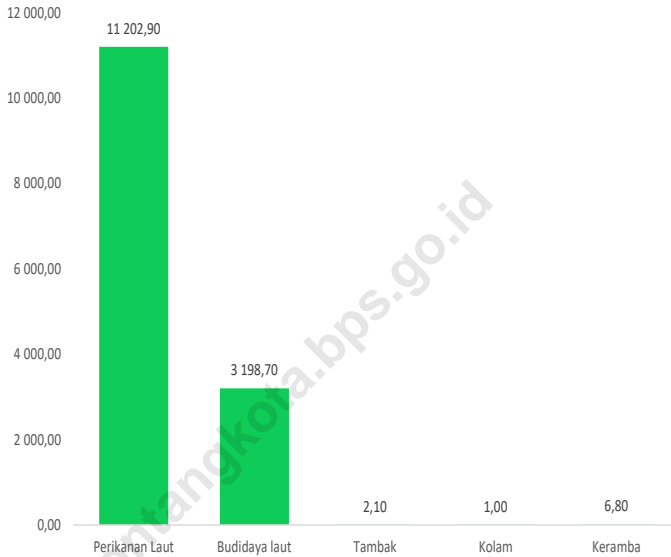
**5.3**

**Produksi Perkebunan Menurut Jenis Tanaman di  
Kecamatan Bontang Selatan (ton), 2019**  
*Production of Estate by Type of Crops in Bontang  
Selatan Subdistrict (ton), 2019*



Sumber/Source: Dinas Ketahanan Pangan, Perikanan, dan Pertanian Kota Bontang/*Food Security, Fishery, and Agriculture Office of Bontang Municipality*

**Gambar** 5.4 **Produksi Perikanan Menurut Subsektor di Kecamatan Bontang Selatan (ton), 2019**  
**Figures** **Production of Fishery by Subsector in Bontang Selatan Subdistrict (ton), 2019**



Sumber/Source: Dinas Ketahanan Pangan, Perikanan, dan Pertanian Kota Bontang/Food Security, Fishery, and Agriculture Office of Bontang Municipality

## 5.1 TANAMAN PANGAN FOOD CROPS

**Tabel 5.1.1 Luas Lahan Sawah Menurut Jenis Pengairan di Kecamatan Bontang Selatan (ha), 2016-2019**  
*Wetland Area by Type of Irrigation in Bontang Selatan Subdistrict (ha), 2016-2019*

Jenis Pengairan <i>Type of Irrigation</i>	2016	2017	2018	2019
(1)	(2)	(3)	(4)	(5)
Irigasi/ <i>Irrigation</i>	-	-	-	-
Non Irigasi/ <i>Non-Irrigation</i>	66	66	66	36
<b>Jumlah/Total</b>	<b>66</b>	<b>66</b>	<b>66</b>	<b>36</b>

Sumber/Source: Dinas Ketahanan Pangan, Perikanan, dan Pertanian Kota Bontang/*Food Security, Fishery, and Agriculture Office of Bontang Municipality*

**Tabel 5.1.2 Luas lahan Tegal/Kebun, Ladang/Huma, dan Lahan yang Sementara tidak di Usahakan di Kecamatan Bontang Selatan (ha), 2016-2019**  
**Area of Dry Fields/Garden, Shifting Cultivation Land, and Temporary Unused Land in Bontang Selatan Subdistrict (ha), 2016–2019**

Jenis Lahan <i>Type of Land</i>	2016	2017	2018	2019
(1)	(2)	(3)	(4)	(5)
Tegal/Kebun/ <i>Dry Field/Garden</i>	809	809	809	809
Ladang/Huma/ <i>Shifting Cultivation</i>	1 295	1 295	1 295	1 295
Sementara Tidak Diusahakan/ <i>Temporarily Unused</i>	74	74	74	74

Sumber/*Source*: Dinas Ketahanan Pangan, Perikanan, dan Pertanian Kota Bontang/*Food Security, Fishery, and Agriculture Office of Bontang Municipality*

**Tabel 5.1.3 Luas Panen Padi di Kecamatan Bontang Selatan (ha), 2016-2019**  
**Table 5.1.3 Harvested Area of Paddy in Bontang Selatan Subdistrict (ha), 2016-2019**

<b>Jenis Tanaman Kind of Plant</b>	<b>2016</b>	<b>2017</b>	<b>2018</b>	<b>2019</b>
(1)	(2)	(3)	(4)	(5)
Padi Sawah/Wetland Paddy	22,00	69,80	56,90	54,90
Padi Ladang/Dryland Paddy	1,00	10,00	-	-

Sumber/Source: Dinas Ketahanan Pangan, Perikanan, dan Pertanian Kota Bontang/Food Security, Fishery, and Agriculture Office of Bontang Municipality

**Tabel 5.1.4 Luas Panen Palawija di Kecamatan Bontang Selatan (ha), 2016-2019**  
**Table 5.1.4 Harvested Area of Secondary Crops in Bontang Selatan Subdistrict (ha), 2016-2019**

Jenis Tanaman Kind of Plant	2016	2017	2018	2019
(1)	(2)	(3)	(4)	(5)
Jagung/Maize	14	17	13	8
Kedelai/Soybeans	-	-	-	-
Kacang Tanah/Peanuts	3	7	7	6
Kacang Hijau/Mung-beans	-	-	-	-
Ubi Kayu/Cassavas	1	6	5	2
Ubi Jalar/Sweet Potatoes	1	3	4	4

Sumber/Source: Dinas Ketahanan Pangan, Perikanan, dan Pertanian Kota Bontang/Food Security, Fishery, and Agriculture Office of Bontang Municipality

## 5.2 HORTIKULTURA HORTICULTURE

**Tabel** 5.2.1 **Luas Panen Tanaman Sayuran dan Buah-buahan Semusim Menurut Jenis Tanaman di Kecamatan Bontang Selatan, 2016–2019**  
*Harvested Area of Seasonal Vegetables and Fruits by Kind of Plant in Bontang Selatan Subdistrict, 2016–2019*

Jenis Tanaman Kind of Plant	2016	2016	2017	2018	2019
(1)	(2)	(3)	(4)	(5)	(6)
Bawang Daun/ <i>Scallion</i>	ha/ha	5	3	4	4
Bawang Merah/ <i>Shallots</i>	ha/ha	-	-	-	-
Bawang Putih/ <i>Garlic</i>	ha/ha	-	-	-	-
Bayam/ <i>Spinach</i>	ha/ha	10	12	10	10
Blewah/ <i>Blewah</i>	ha/ha	-	-	-	-
Buncis/ <i>string bean</i>	ha/ha	4	3	3	3
Cabai Besar/ <i>Chili/Big chili</i>	ha/ha	5	7	5	6
Cabai Rawit/ <i>Chili/Cayenne Pepper</i>	ha/ha	5	14	5	6
Jamur/ <i>Mushrooms</i>	m <sup>2</sup> / m <sup>2</sup>	32	30	21	13
Kacang Merah/ <i>Red Bean</i>	ha/ha	-	-	-	-
Kacang Panjang/ <i>Yarldlong Bean</i>	ha/ha	3	4	4	5
Kangkung/ <i>Kangkong</i>	ha/ha	11	11	11	9
Kembang Kol/ <i>Cauliflower</i>	ha/ha	3	3	1	2
Kentang/ <i>Potato</i>	ha/ha	-	-	-	-
Ketimun/ <i>Cucumber</i>	ha/ha	4	5	3	3
Kubis/ <i>Cabbage</i>	ha/ha	-	-	-	-
Labu Siam/ <i>Chayote</i>	ha/ha	-	-	-	-
Lobak/ <i>Radish</i>	ha/ha	-	-	-	-



Lanjutan Tabel/Continued Table 5.2.1

Jenis Tanaman Kind of Plants	Satuan Units	2016	2017	2018	2019
(1)	(2)	(3)	(4)	(5)	(6)
Melon/ <i>Melon</i>	ha/ha	6	5	-	2
Paprika/ <i>Bell Pepper</i>	ha/ha	-	-	-	-
Petsai/Sawi/ <i>Chinese Cabbage/ mustard green</i>	ha/ha	8	11	7	9
Semangka/ <i>Watermelon</i>	ha/ha	9	7	4	4
Stroberi/ <i>Strawberry</i>	ha/ha	-	-	-	-
Terung/ <i>Eggplant</i>	ha/ha	3	2	3	3
Tomat/ <i>Tomato</i>	ha/ha	5	10	5	4
Wortel/ <i>Carrot</i>	ha/ha	-	-	-	-

Sumber/Source: BPS, Statistik Pertanian Hortikultura SPH-SBS/BPS-Statistics Indonesia, Agricultural Statistic for Horticulture SPH-SBS

**Tabel**  
**Table** 5.2.2

**Produksi Tanaman Sayuran dan Buah-buahan  
Semusim Menurut Jenis Tanaman di Kecamatan  
Bontang Selatan, 2016–2019**  
*Production of Seasonal Vegetables and Fruits by Kind of  
Plant in Bontang Selatan Subdistrict, 2016–2019*

Jenis Tanaman <i>Kind of Plants</i>	Satuan <i>Units</i>	2016	2017	2018	2019
(1)	(2)	(3)	(4)	(5)	(6)
Bawang Daun/ <i>Scallion</i>	kw/ <i>qui</i>	25	17	42	58
Bawang Merah/ <i>Shallots</i>	kw/ <i>qui</i>	-	-	-	-
Bawang Putih/ <i>Garlic</i>	kw/ <i>qui</i>	-	-	-	-
Bayam/ <i>Spinach</i>	kw/ <i>qui</i>	96	85	95	251
Blewah/ <i>Blewah</i>	kw/ <i>qui</i>	-	-	-	-
Buncis/ <i>string bean</i>	kw/ <i>qui</i>	44	33	32	146
Cabai Besar/ <i>Chili/Big chili</i>	kw/ <i>qui</i>	146	279	61	271
Cabai Rawit/ <i>Chili/Cayenne Pepper</i>	kw/ <i>qui</i>	165	244	199	318
Jamur/ <i>Mushrooms</i>	kg/ <i>kg</i>	639	200	383	175
Kacang Merah/ <i>Red Bean</i>	kw/ <i>qui</i>	-	-	-	-
Kacang Panjang/ <i>Yarldlong Bean</i>	kw/ <i>qui</i>	31	49	65	123
Kangkung/ <i>Kangkong</i>	kw/ <i>qui</i>	98	103	113	631
Kembang Kol/ <i>Cauliflower</i>	kw/ <i>qui</i>	11	12	12	31
Kentang/ <i>Potato</i>	kw/ <i>qui</i>	-	-	-	-
Ketimun/ <i>Cucumber</i>	kw/ <i>qui</i>	59	81	41	90
Kubis/ <i>Cabbage</i>	kw/ <i>qui</i>	-	-	-	-
Labu Siam/ <i>Chayote</i>	kw/ <i>qui</i>	-	-	-	-
Lobak/ <i>Radish</i>	kw/ <i>qui</i>	-	-	-	-

Lanjutan Tabel/*Continued Table 5.2.2*

<b>Jenis Tanaman</b> <i>Kind of Plants</i>	<b>Satuan</b> <i>Units</i>	<b>2016</b>	<b>2017</b>	<b>2018</b>	<b>2019</b>
(1)	(2)	(3)	(4)	(5)	(6)
Melon/ <i>Melon</i>	kw/ <i>qui</i>	73	164	-	27
Paprika/ <i>Bell Pepper</i>	kw/ <i>qui</i>	-	-	-	-
Petsai/Sawi/ <i>Chinese Cabbage/ mustard green</i>	kw/ <i>qui</i>	86	70	66	177
Semangka/ <i>Watermelon</i>	kw/ <i>qui</i>	300	274	426	497
Stroberi/ <i>Strawberry</i>	kw/ <i>qui</i>	-	-	-	-
Terung/ <i>Eggplant</i>	kw/ <i>qui</i>	43	45	37	153
Tomat/ <i>Tomato</i>	kw/ <i>qui</i>	102	182	105	268
Wortel/ <i>Carrot</i>	kw/ <i>qui</i>	-	-	-	-

Sumber/*Source*: BPS, Statistik Pertanian Hortikultura SPH-SBS/*BPS-Statistics Indonesia, Agricultural Statistic for Horticulture SPH-SBS*

**Tabel**  
**Table** 5.2.3

**Luas Panen Tanaman Biofarmaka Menurut Jenis Tanaman di Kecamatan Bontang Selatan (m<sup>2</sup>), 2016–2019**  
**Harvested Area of Medicinal Plants by Kind of Plant in Bontang Selatan Subdistrict (m<sup>2</sup>), 2016–2019**

Jenis Tanaman Kind of Plants	2016	2017	2018	2019
(1)	(2)	(3)	(4)	(5)
Dringo/Sweet Root/Calamus	-	-	-	-
Jahe/Ginger	25	26	9	78
Kapulaga/Java Cardamon	-	-	-	-
Keji Beling/Kecibeling/Strobilanthes crispera	-	-	-	-
Kencur/East Indian Galangal	10	22	6	17
Kunyit/Turmeric	9	26	14	29
Laos/Lengkuas/Galanga	42	27	10	12
Lempuyang/Zingiber Aromaticum	-	-	-	-
Lidah Buaya/Oliviera	-	-	-	-
Mahkota Dewa/God's Crown	-	-	-	-
Mengkudu/Indian Mulberry	-	-	-	-
Sambiloto/King of Bitter	-	-	-	-
Temuireng/Black Turmeric	-	-	-	-
Temukunci/Chinese Keys	-	-	-	-
Temulawak/Java Turmeric	-	-	-	-

Sumber/Source: BPS, Statistik Pertanian Hortikultura SPH-TBF/BPS-Statistics Indonesia, Agricultural Statistic for Horticulture SPH-TBF

**Tabel** 5.2.4 **Produksi Tanaman Biofarmaka Menurut Jenis Tanaman di Kecamatan Bontang Selatan (kg), 2016–2019**  
**Table** 5.2.4 **Production of Medicinal Plants by Kind of Plant in Bontang Selatan Subdistrict (kg), 2016–2019**

Jenis Tanaman Kind of Plants	2016	2017	2018	2019
(1)	(2)	(3)	(4)	(5)
Dringo/Sweet Root/Calamus	-	-	-	-
Jahe/Ginger	54	26	27	271
Kapulaga/Java Cardamon	-	-	-	-
Keji Beling/Kecibeling/Strobilanthes crista	-	-	-	-
Kencur/East Indian Galangal	25	22	12	34
Kunyit/Turmeric	22	26	42	87
Laos/Lengkuas/Galanga	76	27	31	56
Lempuyang/Zingiber Aromaticum	-	-	-	-
Lidah Buaya/Oliviera	-	-	-	-
Mahkota Dewa/God's Crown	-	-	-	-
Mengkudu/Indian Mulberry	-	-	-	-
Sambiloto/King of Bitter	-	-	-	-
Temuireng/Black Turmeric	-	-	-	-
Temukunci/Chinese Keys	-	-	-	-
Temulawak/Java Turmeric	-	-	-	-

Sumber/SOURCE: BPS, Statistik Pertanian Hortikultura SPH-TBF/BPS-Statistics Indonesia, Agricultural Statistic for Horticulture SPH-TBF

**Tabel**  
**Table** 5.2.5

**Luas Panen Tanaman Hias Menurut Jenis Tanaman di  
Kecamatan Bontang Selatan, 2016-2019**  
*Harvested Area of Ornamental Plants by Kind of Plant in  
Bontang Selatan Subdistrict, 2016-2019*

Jenis Tanaman <i>Kind of Plants</i>	Satuan <i>Units</i>	2016	2017	2018	2019
(1)	(2)	(3)	(4)	(5)	(6)
Anggrek/ <i>Orchid</i>	m <sup>2</sup> / m <sup>2</sup>	-	-	-	-
Anthurium Bunga/ <i>Flamingo Lily Flower</i>	m <sup>2</sup> / m <sup>2</sup>	-	-	-	-
Anthurium Daun/ <i>Anthurium</i>	m <sup>2</sup> / m <sup>2</sup>	-	-	-	-
Anyelir/ <i>Carnation</i>	m <sup>2</sup> / m <sup>2</sup>	-	-	-	-
Balanceng/ <i>Dieffenbacia</i>	m <sup>2</sup> / m <sup>2</sup>	-	-	-	-
Dracaena/ <i>Dracaena</i>	m <sup>2</sup> / m <sup>2</sup>	-	-	-	-
Euphorbia/ <i>Euphorbia</i>	m <sup>2</sup> / m <sup>2</sup>	-	-	-	-
Gladiol/ <i>Gladiol</i>	m <sup>2</sup> / m <sup>2</sup>	-	-	-	-
Hanjuang/ <i>Cordyline</i>	m <sup>2</sup> / m <sup>2</sup>	-	-	-	-
Herbras/ <i>Gerbera</i>	m <sup>2</sup> / m <sup>2</sup>	-	-	-	-
Kamboja Jepang/ <i>Adenium</i>	m <sup>2</sup> / m <sup>2</sup>	-	-	-	-
Keladi Hias/ <i>Caladium</i>	m <sup>2</sup> / m <sup>2</sup>	-	-	-	-
Krisan/ <i>Chrysantemum</i>	m <sup>2</sup> / m <sup>2</sup>	-	-	-	-
Mawar/ <i>Rose</i>	m <sup>2</sup> / m <sup>2</sup>	-	-	-	-
Melati/ <i>Jasmine</i>	m <sup>2</sup> / m <sup>2</sup>	-	-	-	-
Monstera/ <i>Monstera</i>	m <sup>2</sup> / m <sup>2</sup>	-	-	-	-
Pakis/ <i>Leather Leaf Fern</i>	m <sup>2</sup> / m <sup>2</sup>	-	-	-	-
Palem/ <i>Palm</i>	pohon/ <i>tree</i>	-	-	-	-
Pedang-Pedangan/ <i>Sansevieria</i>	m <sup>2</sup> / m <sup>2</sup>	-	-	-	-
Philodendron/ <i>Philodendron</i>	m <sup>2</sup> / m <sup>2</sup>	-	-	-	-
Pisang-Pisangan/ <i>Heliconia</i>	m <sup>2</sup> / m <sup>2</sup>	-	-	-	-
Sedap Malam/ <i>Tuberose</i>	m <sup>2</sup> / m <sup>2</sup>	-	-	-	-
Soka/ <i>Ixora</i>	m <sup>2</sup> / m <sup>2</sup>	-	-	-	-
Sri Rejeki/ <i>Aglaonema</i>	m <sup>2</sup> / m <sup>2</sup>	-	-	-	-

Sumber/Source: BPS, Statistik Pertanian Hortikultura SPH-TH/BPS-Statistics Indonesia, *Agricultural Statistik for Horticulture SPH-TH*

**Tabel** 5.2.6 **Produksi Tanaman Hias Menurut Jenis Tanaman di Kecamatan Bontang Selatan, 2016-2019**  
**Table** 5.2.6 **Production of Ornamental Plants by Kind of Plant in Bontang Selatan Subdistrict, 2016-2019**

Jenis Tanaman Kind of Plants	Satuan Units	2016	2017	2018	2019
(1)	(2)	(3)	(4)	(5)	(6)
Anggrek/ <i>Orchid</i>	tangkai/ <i>stalks</i>	-	-	-	-
Anthurium Bunga/ <i>Flamingo Lily Flower</i>	tangkai/ <i>stalks</i>	-	-	-	-
Anthurium Daun/ <i>Anthurium</i>	pohon/ <i>tree</i>	-	-	-	-
Anyelir/ <i>Carnation</i>	tangkai/ <i>stalks</i>	-	-	-	-
Balaceng/ <i>Dieffenbacia</i>	pohon/ <i>tree</i>	-	-	-	-
Dracaena/ <i>Dracaena</i>	pohon/ <i>tree</i>	-	-	-	-
Euphorbia/ <i>Euphorbia</i>	pohon/ <i>tree</i>	-	-	-	-
Gladiol/ <i>Gladiol</i>	tangkai/ <i>stalks</i>	-	-	-	-
Hanjuang/ <i>Cordyline</i>	pohon/ <i>tree</i>	-	-	-	-
Herbras/ <i>Gerbera</i>	tangkai/ <i>stalks</i>	-	-	-	-
Kamboja Jepang/ <i>Adenium</i>	pohon/ <i>tree</i>	-	-	-	-
Keladi Hias/ <i>Caladium</i>	pohon/ <i>tree</i>	-	-	-	-
Krisan/ <i>Chrysantemum</i>	tangkai/ <i>stalks</i>	-	-	-	-
Mawar/ <i>Rose</i>	tangkai/ <i>stalks</i>	-	-	-	-
Melati/ <i>Jasmine</i>	kg/ <i>kg</i>	-	-	-	-
Monstera/ <i>Monstera</i>	pohon/ <i>tree</i>	-	-	-	-
Pakis/ <i>Leather Leaf Fern</i>	pohon/ <i>tree</i>	-	-	-	-
Palem/ <i>Palm</i>	pohon/ <i>tree</i>	-	-	-	-
Pedang-Pedangan/ <i>Sansevieria</i>	rumpun/ <i>clumps</i>	-	-	-	-
Philodendron/ <i>Philodendron</i>	pohon/ <i>tree</i>	-	-	-	-
Pisang-Pisangan/ <i>Heliconia</i>	tangkai/ <i>stalks</i>	-	-	-	-
Sedap Malam/ <i>Tuberose</i>	tangkai/ <i>stalks</i>	-	-	-	-
Soka/ <i>Ixora</i>	pohon/ <i>tree</i>	-	-	-	-
Sri Rejeki/ <i>Aglaonema</i>	pohon/ <i>tree</i>	-	-	-	-

Sumber/Source: BPS, Statistik Pertanian Hortikultura SPH-TH/BPS-Statistics Indonesia, Agricultural Statistik for Horticulture SPH-TH

**Tabel**  
**Table** 5.2.7

**Produksi Buah–Buahan dan Sayuran Tahunan Menurut Jenis Tanaman di Kecamatan Bontang Selatan (kwintal), 2016-2019**  
**Production of Annual Fruits and Vegetables by Kind of Plant in Bontang Selatan Subdistrict (quintal), 2016-2019**

Jenis Tanaman Kind of Plants	2016	2017	2018	2019
(1)	(2)	(3)	(4)	(5)
Alpukat/Avocado	6	31	11	28
Anggur/Grape	-	-	-	-
Apel/Apple	-	-	-	-
Belimbing/Star Fruit	13	11	8	41
Duku/Langsat/Kokosan/Duku	255	-	389	70
Durian/Durian	78	-	1 224	1 368
Jambu Air/Rose Apple	6	10	20	40
Jambu Biji/Guava	8	7	9	19
Jengkol/Jengkol	-	10	12	2
Jeruk Besar/Pomelo	6	5	14	25
Jeruk Siam/Kepron/Tangerine/Orange	11	2	12	30
Mangga/Mango	530	499	1 673	2 520
Manggis/Mangosteen	-	-	-	-
Markisa/Marquisa	-	-	-	-
Melinjo/Melinjo	-	-	-	-
Nangka/Cempedak/Jack Fruit	271	49	219	642
Nenas/Pineapple	-	18	4	9
Pepaya/Papaya	147	109	283	766
Petal/Twisted Cluster Bean	24	26	158	129



Lanjutan Tabel/Continued Table 5.2.7

Jenis Tanaman Kind of Plants	2016	2017	2018	2019
(1)	(2)	(3)	(4)	(5)
Pisang/Banana	103	22	47	747
Rambutan/Rambutan	597	87	1 145	5 659
Salak/Salacca	4	2	6	4
Sawo/Sapodilla/Star Apple	31	33	66	108
Sirsak/Soursop	4	9	12	35
Sukun/Bread Fruit	345	322	956	1 015

Sumber/Source: BPS, Statistik Pertanian Hortikultura SPH-BST/BPS-Statistics Indonesia, Agricultural Statistic for Horticulture SPH-BST

### 5.3 PERKEBUNAN ESTATE CROPS

**Tabel 5.3.1 Luas Areal Tanaman Perkebunan Menurut Jenis Tanaman di Kecamatan Bontang Selatan (ha), 2016-2019**  
**Planted Area of Estate Crops by Type of Crops in Bontang Selatan Subdistrict (ha), 2016-2019**

Jenis Tanaman Type of Crops	2016	2017	2018	2019
(1)	(2)	(3)	(4)	(5)
Kelapa Sawit/Oil Palm	35,85	41,00	42,00	42,00
Kelapa/Coconut	21,50	22,00	22,00	15,00
Karet/Rubber	36,75	35,00	35,00	35,00
Kopi/Coffee	3,00	3,00	3,00	-
Kakao/Cocoa	-	-	-	-
Tebu/Sugar cane	-	-	-	-
Teh/Tea	-	-	-	-
Tembakau/Tobacco	-	-	-	-
Lada/Pepper	-	-	-	-
Aren/Palm sugar	-	-	-	1,00
Kemiri/Candlenut	9,00	-	-	-
Jambu mete/Cashewnut	1,00	1,00	1,00	-

Sumber/Source: Dinas Ketahanan Pangan, Perikanan, dan Pertanian Kota Bontang/Food Security, Fishery, and Agriculture Office of Bontang Municipality

**Tabel** 5.3.2 **Produksi Perkebunan Menurut Jenis Tanaman di Kecamatan Bontang Selatan (ton), 2016-2019**  
**Table** 5.3.2 **Production of Estate by Type of Crops in Bontang Selatan Subdistrict (ton), 2016-2019**

Jenis Tanaman Type of Crops	2016	2017	2018	2019
(1)	(2)	(3)	(4)	(5)
Kelapa Sawit/Oil Palm	-	29,03	22,64	42,00
Kelapa/Coconut	0,39	6,88	10,68	14,00
Karet/Rubber	0,21	3,14	-	-
Kopi/Coffee	-	-	-	-
Kakao/Cocoa	-	-	-	-
Tebu/Sugar cane	-	-	-	-
Teh/Tea	-	-	-	-
Tembakau/Tobacco	-	-	-	-
Lada/Pepper	-	-	-	-
Aren/Palm sugar	-	-	-	-
Kemiri/Candlenut	-	-	-	-
Jambu mete/Cashewnut	-	-	-	-

Sumber/Source: Dinas Ketahanan Pangan, Perikanan, dan Pertanian Kota Bontang/Food Security, Fishery, and Agriculture Office of Bontang Municipality

## 5.4 PETERNAKAN LIVESTOCK

**Tabel** 5.4.1 **Populasi Ternak Menurut Jenis Ternak di Kecamatan Bontang Selatan (ekor), 2016-2019**  
**Table** 5.4.1 **Livestock Population by Kind of Livestock in Bontang Selatan Subdistrict (heads), 2016-2019**

Jenis Ternak Kind of Livestock	2016	2017	2018	2019
(1)	(2)	(3)	(4)	(5)
Sapi Perah/Dairy Cattle	-	-	-	-
Sapi Potong/Beef Cattle	580	589	626	652
Kerbau/Buffallo	-	-	-	-
Kuda/Horse	-	-	-	-
Kambing/Goat	269	297	328	565
Domba/Sheep	121	77	70	38
Babi/Pig	-	-	-	-

Sumber/Source: Dinas Ketahanan Pangan, Perikanan, dan Pertanian Kota Bontang/Food Security, Fishery, and Agriculture Office of Bontang Municipality

**Tabel** 5.4.2 **Populasi Unggas Menurut Jenis Unggas di Kecamatan Bontang Selatan (ekor), 2016-2019**  
**Table** 5.4.2 **Poultry Population by Kind of Poultry in Bontang Selatan Subdistrict (heads), 2016-2019**

Jenis Unggas Kind of Poultry	2016	2017	2018	2019
(1)	(2)	(3)	(4)	(5)
Ayam Kampung/ <i>Native Chicken</i>	85 514	87 877	90 141	109 456
Ayam Petelur/ <i>Layer</i>	-	-	-	-
Ayam Pedaging/ <i>Broiler</i>	5 000	2 500	78 800	374 000
Burung Merpati/ <i>Pigeons</i>	-	-	-	92
Itik/Itik Manila/ <i>Duck/Muscovy Duck</i>	4 624	2 077	6 812	2 596
Burung Puyuh/ <i>Quail</i>	68	-	-	-

Sumber/*Source*: Dinas Ketahanan Pangan, Perikanan, dan Pertanian Kota Bontang/*Food Security, Fishery, and Agriculture Office of Bontang Municipality*

**Tabel** 5.4.3 **Jumlah Ternak yang Dipotong Menurut Jenis Ternak di Kecamatan Bontang Selatan (ekor), 2016-2019**  
**Table** 5.4.3 **Livestock Slaughtered by Kind of Livestock in Bontang Selatan Subdistrict (heads), 2016-2019**

Jenis Ternak Kind of Livestock	2016	2017	2018	2019
(1)	(2)	(3)	(4)	(5)
Sapi Perah/Dairy Cattle	-	-	-	-
Sapi Potong/Beef Cattle	356	354	250	-
Kerbau/Buffallo	-	-	-	-
Kuda/Horse	-	-	-	-
Kambing/Goat	284	905	2 634	2 171
Domba/Sheep	6	19	-	-
Babi/Pig	-	-	-	-

Sumber/Source: Dinas Ketahanan Pangan, Perikanan, dan Pertanian Kota Bontang/Food Security, Fishery, and Agriculture Office of Bontang Municipality

**Tabel** 5.4.4 **Jumlah Unggas yang Dipotong Menurut Jenis Unggas di Kecamatan Bontang Selatan (ekor), 2016-2019**  
**Table** 5.4.4 **Poultry Slaughtered by Kind of Poultry in Bontang Selatan Subdistrict (heads), 2016-2019**

Jenis Unggas Kind of Poultry	2016	2017	2018	2019
(1)	(2)	(3)	(4)	(5)
Ayam Kampung/ <i>Native Chicken</i>	132 585	46 614	41 351	5 553
Ayam Petelur/ <i>Layer</i>	-	-	-	-
Ayam Pedaging/ <i>Broiler</i>	3 019 431	2 267 148	1 832 420	1 494 379
Burung Merpati/ <i>Pigeons</i>	-	-	-	-
Itik/Itik Manila/ <i>Duck/Muscovy Duck</i>	2 938	4 355	3 490	3 215
Burung Puyuh/ <i>Quail</i>	-	-	-	-

Sumber/Source: Dinas Ketahanan Pangan, Perikanan, dan Pertanian Kota Bontang/*Food Security, Fishery, and Agriculture Office of Bontang Municipality*

## 5.5 PERIKANAN FISHERY

**Tabel** 5.5.1 **Jumlah Rumah Tangga Perikanan Tangkap Menurut Subsektor di Kecamatan Bontang Selatan, 2016-2019**  
**Table** 5.5.1 **Number of Fish Capture Households by Fishery Subsector in Bontang Selatan Subdistrict, 2016-2019**

Subsektor Perikanan <i>Fishery Subsector</i>	2016	2017	2018	2019
(1)	(2)	(3)	(4)	(5)
Perikanan Laut/ <i>Marine Fisheries</i>	1 617	1 621	1 621	1 621
Perairan Umum/ <i>Inland Water</i>	-	-	-	-
<b>Jumlah/Total</b>	<b>1 617</b>	<b>1 621</b>	<b>1 621</b>	<b>1 621</b>

Sumber/Source: Dinas Ketahanan Pangan, Perikanan, dan Pertanian Kota Bontang/*Food Security, Fishery, and Agriculture Office of Bontang Municipality*



**Tabel** 5.5.2 **Produksi Perikanan Tangkap Menurut Subsektor di Kecamatan Bontang Selatan (ton), 2016-2019**  
**Table** 5.5.2 **Production of Fish Capture by Fishery Subsector in Bontang Selatan Subdistrict (ton), 2016-2019**

<b>Subsektor Perikanan Fishery Subsector</b>	<b>2016</b>	<b>2017</b>	<b>2018</b>	<b>2019</b>
(1)	(2)	(3)	(4)	(5)
Perikanan Laut/ <i>Marine Fisheries</i>	11 082,94	10 661,64	10 739,54	11 202,90
Perairan Umum/ <i>Inland Water</i>	-	-	-	-
<b>Jumlah/Total</b>	<b>11 082,94</b>	<b>10 661,64</b>	<b>10 739,54</b>	<b>11 202,90</b>

Sumber/Source: Dinas Ketahanan Pangan, Perikanan, dan Pertanian Kota Bontang/*Food Security, Fishery, and Agriculture Office of Bontang Municipality*

**Tabel**  
**Table** 5.5.3

**Jumlah Rumah Tangga Perikanan Budidaya Menurut Jenis Budidaya di Kecamatan Bontang Selatan, 2016-2019**  
**Number of Aquaculture Households by Type of Culture in Bontang Selatan Subdistrict, 2016-2019**

<b>Jenis Budidaya</b> <b>Type of Culture</b>	<b>2016</b>	<b>2017</b>	<b>2018</b>	<b>2019</b>
(1)	(2)	(3)	(4)	(5)
Budidaya Laut/ <i>Marine Culture</i>	333	214	125	120
Tambak/ <i>Brackish Water Pond</i>	13	12	9	7
Kolam/ <i>Fresh Water Pond</i>	47	31	16	19
Keramba/ <i>Cage</i>	18	19	28	29
Sawah/ <i>Paddy Field</i>	-	-	-	-
<b>Jumlah/Total</b>	<b>411</b>	<b>276</b>	<b>178</b>	<b>175</b>

Sumber/Source: Dinas Ketahanan Pangan, Perikanan, dan Pertanian Kota Bontang/*Food Security, Fishery, and Agriculture Office of Bontang Municipality*

**Tabel** 5.5.4 **Produksi Perikanan Budidaya Menurut Jenis Budidaya di Kecamatan Bontang Selatan (ton), 2016-2019**  
**Table** 5.5.4 **Production of Aquaculture by Type of Culture in Bontang Selatan Subdistrict (ton), 2016-2019**

Jenis Budidaya Type of Culture	2016	2017	2018	2019
(1)	(2)	(3)	(4)	(5)
Budidaya Laut/Marine Culture	1 924,23	3 618,20	3 060,20	3 198,70
Tambak/Brackish Water Pond	3,85	3,80	3,40	2,10
Kolam/Fresh Water Pond	2,50	0,90	0,80	1,00
Keramba/Cage	3,30	4,20	4,30	6,80
Sawah/Paddy Field	-	-	-	-
<b>Jumlah/Total</b>	<b>1 933,88</b>	<b>3 627,10</b>	<b>3 068,70</b>	<b>3 208,60</b>

Sumber/Source: Dinas Ketahanan Pangan, Perikanan, dan Pertanian Kota Bontang/Food Security, Fishery, and Agriculture Office of Bontang Municipality

# ENERGI, TRANSPORTASI, DAN KOMUNIKASI

# 06 BAB Chapter

*Energy, Transportation, and Communication*

## Keberadaan Kantor Pos/ Pos Pembantu/ Rumah Pos dan Perusahaan/ Agen Jasa Ekspedisi Swasta di Kecamatan Bontang Selatan Tahun 2019

*Post Office/Postal Assistant/Postal Home and Private Expedition Service  
Companies/Agencies in Bontang Selatan Subdistrict 2019*





**PENJELASAN TEKNIS**

1. **Pelanggan** adalah individu atau kelompok, baik rumah tangga, perusahaan atau institusi non profit yang membeli air bersih dari perusahaan air bersih.
2. Data transportasi dan komunikasi meliputi:
  - a. Panjang jalan
  - b. Angkutan darat
  - c. Angkutan laut
  - d. Angkutan udara
  - e. Pos dan telekomunikasi
3. **Kantor pos** adalah tempat pemberi pelayanan komunikasi tertulis dan atau surat elektronik, layanan paket, layanan logistik, layanan transaksi keuangan dan layanan keagenan pos untuk kepentingan umum. Rumah pos berfungsi sama seperti kantor pos dan kantor pos pembantu, bedanya rumah pos biasanya terletak di daerah terpencil.

**TECHNICAL NOTES**

1. **Customers** are individuals or groups, whether household, company or non-profit institutions that buy water supply from water supply establishment.
2. Data on transportations and communications cover:
  - a. Length of road
  - b. Land transportation
  - c. Sea transportation
  - d. Air Transportation
  - e. Post and telecommunication.
3. **Post office** is a service provider facility of written communications and or electronic mail, parcel service, logistics services, financial transaction services, and postal services to the public. Postal house has the same function as the post office and subsidiary of post office, the difference is that postal house is usually located in remote areas.

**ULASAN**

Pada tahun 2019 di Kecamatan Bontang Selatan Terdapat 20.580 keluarga yang menggunakan PLN sebagai alat penerangan, dan 1.035 keluarga yang menggunakan listrik non PLN. Pengguna PLN terbanyak terdapat di Kelurahan Tanjung Laut yaitu sebanyak 5.056 keluarga, sementara di Kelurahan Satimpo merupakan yang paling sedikit yaitu 1.021 keluarga.

Gencarnya program pemerintah untuk menyediakan gas kota bagi masyarakat Kota Bontang mengakibatkan meningkatnya jumlah pelanggan gas kota. Demikian pula yang terjadi di Kecamatan Bontang Selatan, jumlah sambungan yang dilayani PT. Bontang Migas pada tahun 2019 meningkat hingga 340,09 persen dari semula 913 sambungan di tahun 2018 menjadi 4.018 sambungan di tahun 2019.

**DESCRIPTION**

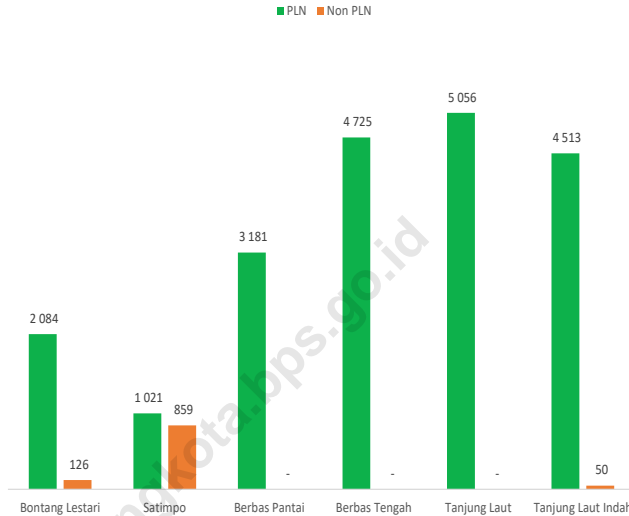
*In 2019 in Bontang Selatan Subdistrict, there were 20,580 families using PLN as a means of lighting, and 1,035 families using non-PLN electricity. The largest number of PLN users are in Tanjung Laut Village, with 5,056 families, while in Satimpo Village, the lowest is 1,021 families.*

*The incessant government program to provide city gas for the people of Bontang Municipality has resulted in an increase in the number of city gas customers. Likewise, what happened in Bontang Selatan Subdistrict, the number of connections served by PT. Bontang Migas in 2019 increased to 340,09 percent from the original 913 connections in 2018 to 4,018 connections in 2019.*

**Gambar**  
**Figures**

6.1

**Banyaknya Keluarga Menurut Kelurahan dan Jenis Pengguna Listrik di Kecamatan Bontang Selatan, 2019**  
**Number of Families by Village and Types of Electricity Users in Bontang Selatan Subdistrict, 2019**



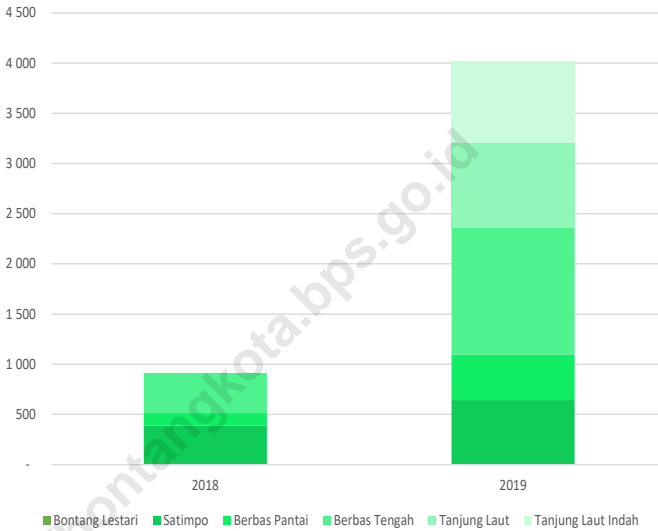
Sumber/Source: BPS, Pendataan Potensi Desa (Podes) 2019/ BPS-Statistics Indonesia, Village Potential Data Collection 2019



**Gambar**  
**Figures**

6.2

**Jumlah Sambungan yang Dilayani oleh PT. Bontang Migas dan Energi Menurut Kelurahan di Kecamatan Bontang Selatan, 2018-2019**  
**Number of Connections Served PT. Bontang Migas and Energy by Village in Bontang Selatan Subdistrict, 2018-2019**



Sumber/Source: PT. Bontang Migas dan Energi Kota Bontang/PT. Bontang Migas and Energy of Bontang Municipality

## 6.1 ENERGI ENERGY

**Tabel** 6.1.1 **Banyaknya Keluarga Menurut Kelurahan dan Jenis Pengguna Listrik di Kecamatan Bontang Selatan, 2019**  
**Table** 6.1.1 **Number of Families by Village and Types of Electricity Users in Bontang Selatan Subdistrict, 2019**

Kelurahan Village	Pengguna Listrik/Electricity Users			Bukan Pengguna Listrik Not an Electric User
	PLN	Non PLN	Jumlah Total	
(1)	(2)	(3)	(4)	(5)
Bontang Lestari	2 084	126	2 210	-
Satimpo	1 021	859	1 880	-
Berbas Pantai	3 181	-	3 181	-
Berbas Tengah	4 725	-	4 725	-
Tanjung Laut	5 056	-	5 056	-
Tanjung Laut Indah	4 513	50	4 563	-
<b>Bontang Selatan</b>	<b>20 580</b>	<b>1 035</b>	<b>21 615</b>	<b>-</b>

Sumber/Source: BPS, Pendataan Potensi Desa (Podes) 2019/ BPS-Statistics Indonesia, Village Potential Data Collection 2019

**Tabel** 6.1.2 **Banyaknya Kelurahan Menurut Keberadaan Penerangan Jalan Utama Kelurahan di Kecamatan Bontang Selatan, 2014, 2018, dan 2019**  
**Number of Villages According to Existence of Main Street Lighting in Bontang Selatan Subdistrict, 2014, 2018, and 2019**

<b>Penerangan Jalan Utama</b> <i>Main Street Lighting</i>	<b>2014</b>	<b>2018</b>	<b>2019</b>
(1)	(2)	(3)	(4)
<b>Sumber Penerangan Jalan Utama</b> <i>Main Street Lighting Sources</i>			
Listrik pemerintah <i>Government electricity</i>	6	6	6
Listrik non pemerintah <i>Non-Government Electricity</i>	-	-	-
Non listrik <i>Non Electric</i>	-	-	-

Sumber/Source: BPS, Pendataan Potensi Desa (Podes) 2014, 2018, dan 2019/BPS-Statistics Indonesia, Village Potential Data Collection 2014, 2018, and 2019

**Tabel** 6.1.3 **Banyaknya Embung Desa Menurut Kelurahan di Kecamatan Bontang Selatan, 2018 dan 2019**  
**Table** 6.1.3 **Number of Village Embungs by Village in Bontang Selatan Subdistrict, 2018 and 2019**

Kelurahan Village	2018	2019
(1)	(2)	(3)
Bontang Lestari	-	-
Satimpo	-	-
Berbas Pantai	-	-
Berbas Tengah	-	-
Tanjung Laut	-	-
Tanjung Laut Indah	-	-
<b>Bontang Selatan</b>	-	-

Sumber/Source: BPS, Pendataan Potensi Desa (Podes) 2018 dan 2019/ BPS-Statistics Indonesia, Village Potential Data Collection 2018 and 2019

**Tabel** 6.1.4 **Jumlah Sambungan yang Dilayani oleh PT. Bontang Migas dan Energi Menurut Kelurahan di Kecamatan Bontang Selatan, 2015-2019**  
**Number of Connections Served PT. Bontang Migas and Energy by Village in Bontang Selatan Subdistrict, 2015-2019**

Kelurahan Village	2015	2016	2017	2018	2019
(1)	(2)	(3)	(4)	(5)	(6)
Bontang Lestari	-	-	-	-	-
Satimpo	-	-	-	388	643
Berbas Pantai	-	-	-	126	456
Berbas Tengah	-	-	-	399	1 258
Tanjung Laut	-	-	-	-	844
Tanjung Laut Indah	-	-	-	-	817
<b>Bontang Selatan</b>	-	-	-	<b>913</b>	<b>4 018</b>

Sumber/Source: PT. Bontang Migas dan Energi Kota Bontang/PT. Bontang Migas and Energy of Bontang Municipality

**Tabel**  
**Table** 6.1.5

**Banyaknya Kelurahan Menurut Jenis Bahan Bakar untuk Memasak yang Digunakan Oleh Sebagian Besar Keluarga di Kecamatan Bontang Selatan, 2014, 2018, dan 2019**  
***Number of Villages by Type of Fuel for Cooking Used by Most Families in Bontang Selatan Subdistrict, 2014, 2018, and 2019***

<b>Jenis Bahan Bakar</b> <b><i>Type of Fuel</i></b>	<b>2014</b>	<b>2018</b>	<b>2019</b>
<b>(1)</b>	<b>(2)</b>	<b>(3)</b>	<b>(4)</b>
Gas kota/ <i>City gas</i>	-	-	1
LPG 3 Kg/ <i>LPG 3 Kg</i>	6	4	5
LPG lebih dari 3 Kg/ <i>LPG is more than 3 kg</i>	-	2	-
Minyak tanah/ <i>Kerosene</i>	-	-	-
Kayu bakar/ <i>Firewood</i>	-	-	-
Lainnya/ <i>Others</i>	-	-	-

Sumber/*Source*: BPS, Pendataan Potensi Desa (Podes) 2014, 2018, dan 2019/*BPS-Statistics Indonesia, Village Potential Data Collection 2014, 2018, and 2019*

## 6.2 TRANSPORTASI TRANSPORTATION

**Tabel** 6.2.1 **Sarana Transportasi Antar Kelurahan Menurut Kelurahan di Kecamatan Bontang Selatan, 2019**  
*Inter-Village Transportation Facilities by Village in Bontang Selatan Subdistrict, 2019*

Kelurahan Village	Jenis Transportasi Transportation Type	Keberadaan Angkutan Umum Existence of Public Transportation
(1)	(2)	(3)
Bontang Lestari	Darat dan Air	Ada, tanpa trayek tetap
Satimpo	Darat	Ada, tanpa trayek tetap
Berbas Pantai	Darat	Ada, dengan trayek tetap
Berbas Tengah	Darat	Ada, dengan trayek tetap
Tanjung Laut	Darat	Ada, dengan trayek tetap
Tanjung Laut Indah	Darat	Ada, dengan trayek tetap

Sumber/Source: BPS, Pendataan Potensi Desa (Podes) 2019/ BPS-Statistics Indonesia, Village Potential Data Collection 2019

**Tabel**  
**Table** 6.2.2**Kondisi Jalan Darat Antar Kelurahan Menurut  
Kelurahan di Kecamatan Bontang Selatan, 2019**  
**Condition of Inter-Village Land Roads by Village in  
Bontang Selatan Subdistrict, 2019**

<b>Kelurahan Village</b>	<b>Jenis Permukaan Jalan Road Surface Type</b>	<b>Dapat Dilalui Kendaraan Bermotor Roda 4 atau Lebih Can be passed by 4 or more wheels motorized vehicles</b>
(1)	(2)	(3)
Bontang Lestari	Aspal/Beton	Sepanjang Tahun
Satimpo	Aspal/Beton	Sepanjang Tahun
Berbas Pantai	Aspal/Beton	Sepanjang Tahun
Berbas Tengah	Aspal/Beton	Sepanjang Tahun
Tanjung Laut	Aspal/Beton	Sepanjang Tahun
Tanjung Laut Indah	Aspal/Beton	Sepanjang Tahun

Sumber/Source: BPS, Pendataan Potensi Desa (Podes) 2019/BPS-Statistics Indonesia, Village Potential Data Collection 2019



### 6.3 KOMUNIKASI COMMUNICATION

**Tabel** 6.3.1 Keberadaan Kantor Pos/Pos Pembantu/Rumah Pos dan Perusahaan/Agen Jasa Ekspedisi Swasta Menurut Kelurahan di Kecamatan Bontang Selatan, 2019  
**Table** 6.3.1 Existence of Post Offices/Supporting Post Offices/Post Houses and Companies/Private Expedition Service Agents by Village in Bontang Selatan Subdistrict, 2019

Kelurahan Village	Kantor Pos/Pos Pembantu/ Rumah Pos Post Offices/Supporting Post Offices/Post Houses	Perusahaan/Agen Jasa Ekspedisi Swasta Companies/Private Expedition Service Agents
(1)	(2)	(3)
Bontang Lestari	Tidak Ada	Tidak Ada
Satimpo	Tidak Ada	Tidak Ada
Berbas Pantai	Tidak Ada	Tidak Ada
Berbas Tengah	Beroperasi	Tidak Ada
Tanjung Laut	Tidak Ada	Beroperasi
Tanjung Laut Indah	Tidak Ada	Tidak Ada

Sumber/Source: BPS, Pendataan Potensi Desa (Podes) 2019/BPS-Statistics Indonesia, Village Potential Data Collection 2019

**Tabel**  
**Table** 6.3.2

**Jumlah Menara dan Operator Layanan Komunikasi Telepon Seluler Serta Kondisi Sinyal Telepon Seluler Menurut Kelurahan di Kecamatan Bontang Selatan, 2019**  
***Number of Towers and Cellular Communication Service Operators and Cellular Signal Signal Conditions by Village in Bontang Selatan Subdistrict, 2019***

<b>Kelurahan Village</b>	<b>Jumlah Menara Telepon Seluler (BTS) Number of Cellular Telephone Towers (BTS)</b>	<b>Jumlah Operator Layanan Komunikasi Telepon Seluler Yang Menjangkau di Kelurahan Number of Cellular Communication Service Operators Reaching in Village</b>	<b>Kondisi Sinyal Telepon Seluler di Sebagian Besar Wilayah Kelurahan Cellular Phone Signal Conditions in Most Village Areas</b>
(1)	(2)	(3)	(4)
Bontang Lestari	5	3	Kuat
Satimpo	4	4	Kuat
Berbas Pantai	1	4	Sangat Kuat
Berbas Tengah	5	3	Sangat Kuat
Tanjung Laut	4	3	Sangat Kuat
Tanjung Laut Indah	4	4	Sangat Kuat
<b>Bontang Selatan</b>	<b>23</b>	<b>21</b>	

Sumber/Source: BPS, Pendataan Potensi Desa (Podes) 2019/ BPS-Statistics Indonesia, Village Potential Data Collection 2019



## Banyaknya Sarana dan Prasarana Ekonomi di Kecamatan Bontang Selatan Tahun 2019

*The Number of Economic Facilities and Infrastructures in Bontang Selatan Subdistrict 2019*



**30 Kelompok Pertokoan**  
*shopping group*



**1.025 Toko/Warung Kelontong**  
*shops/ grocery store*



- 1 Pasar dengan bangunan permanen  
*market with permanent building*
- 2 Pasar dengan bangunan semi permanen  
*market with semi-permanent building*
- 1 Pasar tanpa bangunan  
*market without building*



**20 Restoran/  
Rumah Makan**  
*restaurant*



**332 Warung/  
Kedai Makanan**  
*food stalls*



**14 Minimarket/  
Swalayan**  
*minimarket/supermarket*



## PENJELASAN TEKNIS

1. **Usaha penyediaan akomodasi** adalah usaha yang menyediakan pelayanan penginapan yang dapat dilengkapi dengan pelayanan pariwisata lainnya. Usaha penyediaan akomodasi dapat berupa hotel, villa, pondok wisata, bumi perkemahan, persinggahan karavan, dan akomodasi lainnya yang digunakan untuk tujuan pariwisata.
2. **Hotel** adalah penyediaan akomodasi secara harian berupa kamar-kamar di dalam satu bangunan yang dapat dilengkapi dengan jasa pelayanan makan dan minum, kegiatan hiburan dan atau fasilitas lainnya. Hotel terdiri dari hotel berbintang dan hotel non- bintang.
3. **Hotel bintang** adalah usaha penyediaan jasa pelayanan penginapan, makan minum serta jasa lainnya bagi umum dengan menggunakan sebagian atau seluruh bangunan. Usaha ini dikelola secara komersial serta memenuhi ketentuan persyaratan sebagai hotel bintang (termasuk berlian) yang ditetapkan dalam surat keputusan instansi yang membinanya. Misalnya hotel bintang lima, hotel bintang

## TECHNICAL NOTES

1. **The business of providing accommodation** is a business that provides specialty services that can be equipped with other tourism services. It includes hotel, villa, cottage, camping, caravan stop, and other accommodation that are used for tourism purposes.
2. **Hotel** is a daily supply of accommodation rooms within a building which can be equipped with eating and drinking services, entertainment activities and/ or other facilities. Hotel consists of a classified hotel and a non-classified hotel.
3. **Star hotel** is the business of providing an accommodation, eating and drinking as well as other services for the public by using a building or a part of a building. It is managed commercially and meets specified requirements as a star hotel (including diamonds) set forth in the decree of fostering agency. For example, five star hotel, four star hotel, and so on.

empat dan seterusnya.

4. Data statistik perbankan bersumber dari Bank Indonesia dan Otoritas Jasa Keuangan.
  5. Kantor bank terdiri dari kantor cabang (KC), kantor cabang pembantu (KCP), dan kantor di bawah KCP.
  6. **Koperasi** adalah badan usaha yang beranggotakan orang seorang atau badan hukum operasi dengan melandaskan kegiatannya ber-dasarkan pada prinsip koperasi sekaligus sebagai gerakan ekonomi rakyat yang berdasar atas asas kekeluargaan.
4. *Banking statistics are obtained from the Bank Indonesia and Financial Services Authority.*
  5. *Bank offices consist of branch office (KC), sub branch office (KCP), offices under KCP.*
  6. **Cooperative** is an establishment that its members are people or establishment with legal status of cooperative and its activities based on people economic movement.

<https://bontangkota.bps.go.id/>

**ULASAN**

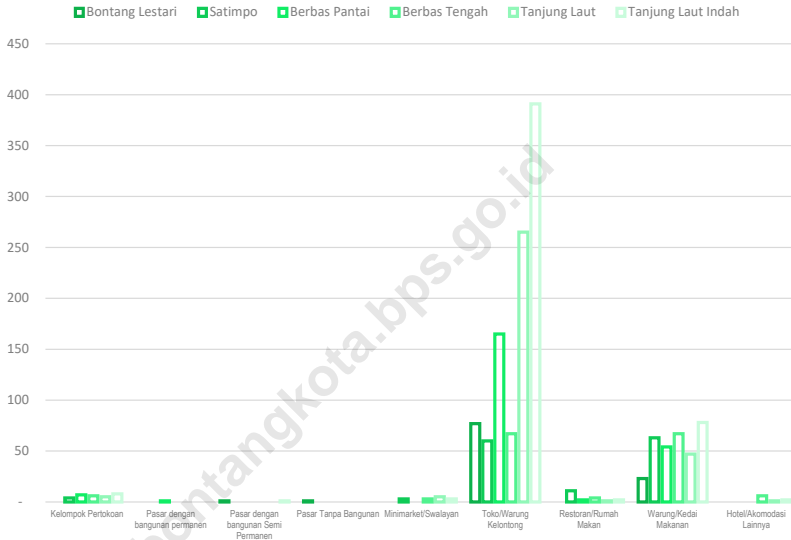
Perekonomian yang maju tentunya perlu didukung dengan adanya sarana dan prasarana ekonomi yang memadai. Pada tahun 2019, di Kecamatan Bontang Selatan terdapat sarana dan prasarana perekonomian antara lain 30 kelompok pertokoan, 1 pasar dengan bangunan permanen, 2 pasar dengan bangunan semi permanen, 1 pasar tanpa bangunan, 14 minimarket/swalayan, 1.025 toko/warung kelontong, 20 restoran/rumah makan, 332 warung/kedai makanan, dan 9 hotel/akomodasi lainnya. Sementara itu, terdapat pula 8 bank umum pemerintah, 1 bank umum swasta, 3 bank perkreditan rakyat, 9 koperasi simpan pinjam, dan 16 koperasi lainnya.

**DESCRIPTION**

*A developed economy certainly needs to be supported by the existence of adequate economic facilities and infrastructure. In 2019, in Bontang Selatan Subdistrict, there are economic facilities and infrastructure, including 30 shopping groups, 1 market with permanent buildings, 2 markets with semi-permanent buildings, 1 market without buildings, 14 minimarkets/supermarkets, 1,025 shops/grocery stalls, 20 restaurants, 332 stalls/food stalls, and 9 hotels/other accommodations. Meanwhile, there are also 8 government commercial banks, 1 private commercial bank, 3 rural banks, 9 savings and loan cooperatives, and 16 other cooperatives.*



**Gambar 7.1** Banyaknya Sarana dan Prasarana Ekonomi Menurut Kelurahan dan Jenisnya di Kecamatan Bontang Selatan, 2019  
**Number of Economic Facilities and Infrastructure by Village and Type in Bontang Selatan Subdistrict, 2019**



Sumber/Source: BPS, Pendataan Potensi Desa (Podes) 2019/ BPS-Statistics Indonesia, Village Potential Data Collection 2019

**Tabel** 7.1  
**Table**

**Banyaknya Sarana dan Prasarana Ekonomi Menurut Kelurahan dan Jenisnya di Kecamatan Bontang Selatan, 2019**  
*Number of Economic Facilities and Infrastructure by Village and Type in Bontang Selatan Subdistrict, 2019*

Kelurahan <i>Village</i>	Kelompok Pertokoan <i>Department store</i>	Pasar dengan Bangunan Permanen <i>Market with Permanent Buildings</i>	Pasar dengan Bangunan Semi Permanen <i>Market with Semi Permanent Buildings</i>	Pasar Tanpa Bangunan <i>Market Without Building</i>
(1)	(2)	(3)	(4)	(5)
Bontang Lestari	-	-	1	1
Satimpo	4	-	-	-
Berbas Pantai	7	1	-	-
Berbas Tengah	6	-	-	-
Tanjung Laut	5	-	-	-
Tanjung Laut Indah	8	-	1	-
<b>Bontang Selatan</b>	<b>30</b>	<b>1</b>	<b>2</b>	<b>1</b>

Lanjutan Tabel/*Continued Table 7.1*

Kelurahan Village	Minimarket/ Swalayan <sup>1</sup> Mini Market/ Supermarket <sup>1</sup>	Toko/Warung Kelontong Shop/Shop Grocery	Restoran/ Rumah Makan Restaurant	Warung/Kedai Makanan Food Stalls/ Eatery
(1)	(6)	(7)	(8)	(9)
Bontang Lestari	-	77	-	23
Satimpo	3	60	11	63
Berbas Pantai	-	165	2	54
Berbas Tengah	3	67	4	67
Tanjung Laut	5	265	1	47
Tanjung Laut Indah	3	391	2	78
<b>Bontang Selatan</b>	<b>14</b>	<b>1 025</b>	<b>20</b>	<b>332</b>

Catatan/Note: yang memiliki luas < 400 m<sup>2</sup>/which has an area of <400 sq.m

Sumber/Source: BPS, Pendataan Potensi Desa (Podes) 2019/ BPS-Statistics Indonesia, Village Potential Data Collection 2019

**Tabel**  
**Table** 7.2**Jumlah Hotel Menurut Kelurahan dan Klasifikasi di  
Kecamatan Bontang Selatan, 2019**  
**Number of Hotel by Village and Classified Hotel in  
Bontang Selatan Subdistrict, 2019**

Kelurahan <i>Village</i>	Hotel Berbintang <i>Classified Hotels</i>					Hotel Nonbintang & Akomodasi Lainnya <i>Non-Classified Hotels &amp; Other Accommodations</i>	Jumlah <i>Total</i>
	Bintang 1	Bintang 2	Bintang 3	Bintang 4	Bintang 5		
(1)	(2)	(3)	(4)	(5)	(6)	(7)	(8)
Bontang Lestari	-	-	-	-	-	-	-
Satimpo	-	-	-	-	-	-	-
Berbas Pantai	-	-	-	-	-	-	-
Berbas Tengah	-	-	-	-	-	6	6
Tanjung Laut	-	-	-	-	-	1	1
Tanjung Laut Indah	-	-	-	-	-	2	2
<b>Bontang Selatan</b>	-	-	-	-	-	<b>9</b>	<b>9</b>

Sumber/Source: Badan Pusat Statistik Kota Bontang/BPS-Statistics of Bontang Municipality

**Tabel**  
**Table** 7.3**Jumlah Akomodasi Hotel Menurut Kelurahan di  
Kecamatan Bontang Selatan, 2018 dan 2019**  
**Number of Hotel Accomodations by Village in Bontang  
Selatan Subdistrict, 2018 and 2019**

Kelurahan Village	Hotel Hotels		Kamar Rooms		Tempat Tidur Beds	
	2018	2019	2018	2019	2018	2019
(1)	(2)	(3)	(4)	(5)	(6)	(7)
Bontang Lestari	-	-	-	-	-	-
Satimpo	-	-	-	-	-	-
Berbas Pantai	-	-	-	-	-	-
Berbas Tengah	6	6	117	117	170	170
Tanjung Laut	1	1	48	48	85	85
Tanjung Laut Indah	2	2	146	146	162	162
<b>Bontang Selatan</b>	<b>9</b>	<b>9</b>	<b>311</b>	<b>311</b>	<b>417</b>	<b>417</b>

Sumber/Source: Badan Pusat Statistik Kota Bontang/BPS-Statistics of Bontang Municipality

**Tabel** 7.4  
**Table**

**Banyaknya Sarana Lembaga Keuangan Yang Beroperasi Menurut Kelurahan dan Jenisnya di Kecamatan Bontang Selatan, 2019**  
***Number of Financial Institution Facilities Operating by Village and its Types in Bontang Selatan Subdistrict, 2019***

<b>Kelurahan Village</b>	<b>Bank Umum Pemerintah Government Commercial Bank</b>	<b>Bank Umum Swasta Private Commercial Bank</b>	<b>Bank Perkreditan Rakyat Rural Bank</b>
(1)	(2)	(3)	(4)
Bontang Lestari	1	-	-
Satimpo	2	-	-
Berbas Pantai	1	-	1
Berbas Tengah	1	-	-
Tanjung Laut	1	1	1
Tanjung Laut Indah	2	-	1
<b>Bontang Selatan</b>	<b>8</b>	<b>1</b>	<b>3</b>

Sumber/Source: BPS, Pendataan Potensi Desa (Podes) 2019/BPS-Statistics Indonesia, Village Potential Data Collection 2019

**Tabel**  
**Table** 7.5

**Banyaknya Koperasi yang Masih Aktif Menurut Kelurahan dan Jenis Koperasi di Kecamatan Bontang Selatan, 2019**  
**Number of Cooperatives Still Active by Village and Types of Cooperatives in Bontang Selatan Subdistrict, 2019**

Kelurahan Village	Koperasi Unit Desa (KUD) Village Unit Cooperative	Koperasi Industri Kecil dan Kerajinan Rakyat (Kopinkra) Small Industries and Folk Crafts Cooperative	Koperasi Simpan Pinjam (Kospin) Savings and Loan Cooperative	Koperasi Lainnya Other Cooperative
(1)	(2)	(3)	(4)	(5)
Bontang Lestari	-	-	-	-
Satimpo	-	-	5	3
Berbas Pantai	-	-	-	1
Berbas Tengah	-	-	1	-
Tanjung Laut	-	-	1	4
Tanjung Laut Indah	-	-	2	8
<b>Bontang Selatan</b>	<b>-</b>	<b>-</b>	<b>9</b>	<b>16</b>

Sumber/Source: BPS, Pendataan Potensi Desa (Podes) 2019/ BPS-Statistics Indonesia, Village Potential Data Collection 2019



Sensus  
Penduduk  
2020

# DATA

## MENCERDASKAN BANGSA

— *Enlighten The Nation* —

<https://bontangkota.bps.go.id>



**BADAN PUSAT STATISTIK**

**KOTA BONTANG**

**BPS-Statistics of Bontang Municipality**

Jalan Awang Long No. 2 Bontang 75313

Telp : (0548) 26066, Fax : (0548) 277066

Homepage: <http://bontangkota.bps.go.id>, E-mail: [bps6474@bps.go.id](mailto:bps6474@bps.go.id)

ISSN 2654-9549



9 772654 954008