

Katalog BPS : 1101002.1377.010

STATISTIK DAERAH KECAMATAN PARIAMAN SELATAN TAHUN 2013



BADAN PUSAT STATISTIK
KOTA PARIAMAN

Statistik Daerah
Kecamatan Pariaman Selatan
2013

<http://pariaman.go.id>

STATISTIK DAERAH KECAMATAN PARIAMAN SELATAN TAHUN 2013

No. Publikasi : 061377.101

Katalog BPS : 1101002.1377.010

Ukuran Buku : 17,6 Cm x 25 Cm

Jumlah Halaman : v + 14 Halaman

Naskah : IPDS BPS KOTA PARIAMAN

Gambar Kulit : IPDS BPS KOTA PARIAMAN

Diterbitkan
oleh : Badan Pusat Statistik Kota Pariaman

Dicetak oleh : CV. GRAPHIC DWIPA , Padang

Boleh dikutip dengan menyebut sumbernya



KATA SAMBUTAN



Dengan memanjatkan puji syukur kehadirat Tuhan Yang Maha Kuasa, saya menyambut baik penerbitan publikasi **Statistik Daerah Kecamatan Pariaman 2013** yang dilakukan oleh Staf Seksi Statistik Produksi BPS Kota Pariaman. Penyusunan publikasi **Statistik Daerah Kecamatan Pariaman Selatan 2013** ini merupakan inovasi dan pengembangan kegiatan perstatistikan serta penyebarluasan informasi sebagai salah satu upaya untuk mewujudkan visi BPS sebagai “ **Pelopor Data Statistik Terpercaya Untuk Semua** “.

Penerbitan publikasi **Statistik Daerah Kecamatan Pariaman Selatan 2013** dimaksudkan untuk melengkapi ragam publikasi statistik yang telah tersedia di Kecamatan Pariaman Selatan Dalam Angka yang telah terbit secara rutin dalam memotret kondisi Kecamatan. Buku ini menyajikan indikator-indikator terpilih yang menggambarkan tentang kondisi daerah dalam bentuk tampilan uraian deskriptif sederhana.

Saya berharap, publikasi **Statistik Daerah Kecamatan Pariaman Selatan 2013** ini mampu memberikan informasi secara cepat dan tepat kepada pemerintah daerah dan masyarakat yang dapat digunakan sebagai dasar perencanaan, monitor dan evaluasi mengenai perkembangan pembangunan di berbagai sektor serta membantu para pengguna data lainnya dalam memahami kondisi umum daerahnya.

Akhirnya, saya mengucapkan terima kasih dan penghargaan setinggi-tingginya kepada semua pihak yang telah berpartisipasi hingga terbitnya publikasi ini, dan semoga Tuhan Yang Maha Kuasa senantiasa meridhoi usaha kita.

Pariaman, November 2013
Kepala BPS Kota Pariaman,

Ir. HILDA
Nip. 19650115 199102 2 001



KATA PENGANTAR



Publikasi **Statistik Daerah Kecamatan Pariaman Selatan 2013** diterbitkan oleh Badan Pusat Statistik Kota Pariaman berisi berbagai data dan informasi terpilih seputar Kecamatan Pariaman Selatan yang dianalisa secara sederhana untuk membantu pengguna data memahami perkembangan pembangunan serta potensi yang ada di Kecamatan Pariaman Selatan.

Publikasi **Statistik Daerah Kecamatan Pariaman Selatan 2013** diterbitkan untuk melengkapi publikasi-publikasi statistik yang sudah terbit secara rutin setiap tahun. Berbeda dengan publikasi-publikasi yang sudah ada, publikasi

ini lebih menekankan pada analisis.

Materi yang disajikan dalam **Statistik Daerah Kecamatan Pariaman Selatan 2013** memuat berbagai informasi/indikator terpilih yang terkait dengan pembangunan di berbagai sektor di Kecamatan Pariaman Selatan dan diharapkan dapat menjadi bahan rujukan/kajian dalam perencanaan dan evaluasi kegiatan pembangunan.

Kritik dan saran konstruktif berbagai pihak kami harapkan untuk penyempurnaan penerbitan mendatang. Semoga publikasi ini mampu memenuhi tuntutan kebutuhan data statistik, baik oleh instansi/dinas pemerintah, swasta, kalangan akademis maupun masyarakat luas.

Pariaman, November 2013

Staf Seksi Produksi
BPS Kota Pariaman

Sherly Aktivani, S.ST
Nip. 19900725 201211 2 001



DAFTAR ISI

1. Kata Sambutan	iii
2. Kata Pengantar	iv
3. Daftar Isi	v
4. Geografi	1
5. Pemerintahan	3
6. Penduduk	5
7. Pendidikan	7
8. Kesehatan	8
9. Sosial	10
10. Pertanian	13
11. Pajak	14



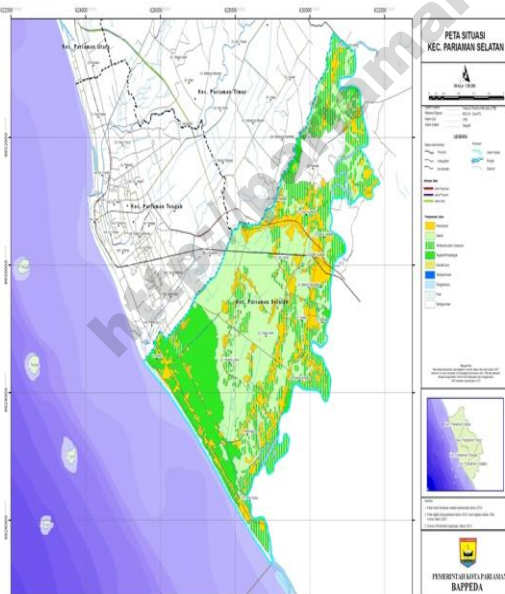
GEOGRAFIS

Kecamatan Pariaman Selatan memiliki luas wilayah 16,82 Km² atau 22,93 persen dari total luas Kota Pariaman.

Kecamatan Pariaman Selatan memiliki posisi astronomis di antara 100 08'00" Bujur Timur dan 0 33'38" Lintang Selatan, dengan luas wilayah sekitar 16,82 Km².

Kecamatan Pariaman Selatan berbatasan dengan wilayah sebagai berikut :

- Sebelah Utara berbatasan dengan Kabupaten Padang Pariaman
- Sebelah Selatan dengan Samudera Indonesia
- Sebelah Barat dengan Kecamatan Pariaman Tengah
- Sebelah Timur dengan Kabupaten Padang Pariaman



Luas Wilayah Menurut Desa

Desa	Luas Wilayah (Km ²)
Pasir Sunur	0.61
Marunggi	5.02
Kampung Apar	0.70
Sikabu	0.40
Palak Aneh	0.74
Padang Cakur	0.88
Taluk	1.07
Marabau	0.81
Sungai Kasai	0.86
Batang Tajongkek	0.82
Balai Kurai Taji	0.53
Pauh	0.53
Simpang	0.26
Toboh Palabah	0.85
Rambai	0.69
Punggung Lading	2.05
Total	16,82

Sumber: Badan Pertanahan Nasional Kota Pariaman

Desa Balai Kurai Taji merupakan Ibukota dari Kecamatan Pariaman Selatan



PEMERINTAHAN

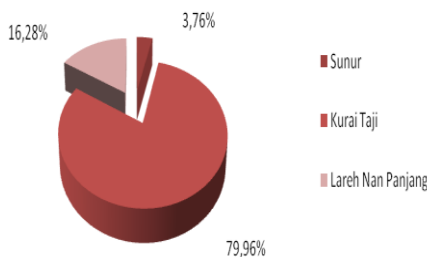
Kecamatan Pariaman Selatan terdiri dari 16 Desa, yang juga secara adat merupakan bagian dari 3 Nagari, yaitu Nagari Sunur, Nagari Kurai Taji, dan Nagari Lareh Nan Panjang.

Nama Desa dan Nagari Yang Terdapat di Kecamatan Pariaman Selatan

Desa	Nama Nagari
Pasir Sunur	Sunur
Marunggi	Kurai Taji
Kampung Apar	Kurai Taji
Sikabu	Kurai Taji
Palak Aneh	Kurai Taji
Padang Cakur	Kurai Taji
Taluk	Kurai Taji
Marabau	Kurai Taji
Sungai Kasai	Kurai Taji
Batang Tajongkek	Kurai Taji
Balai Kurai Taji	Kurai Taji
Pauh	Kurai Taji
Simpang	Kurai Taji
Toboh Palabah	Kurai Taji
Rambai	Lareh Nan Panjang
Punggung Lading	Lareh Nan Panjang

Sumber : Kantor Kecamatan Pariaman Selatan

Proporsi Luas Wilayah Per Nagari di Kecamatan Pariaman Selatan



Kecamatan Pariaman Selatan terdiri dari 16 Desa. Secara adat masyarakat Kota Pariaman, desa-desa tersebut juga merupakan bagian dari 3 Nagari, yaitu Nagari Sunur, Nagari Kurai Taji, dan Nagari Lareh Nan Panjang. Nagari Sunur di Kecamatan Pariaman Selatan meliputi 1 Desa, luas wilayahnya 3,76 persen dari wilayah Kecamatan Pariaman Selatan; kemudian Nagari Kurai Taji adalah yang terluas, wilayahnya terdiri dari 13 desa atau meliputi 79,96 persen dari total wilayah Kecamatan Pariaman Selatan; dan Nagari Lareh Nan Panjang terdiri dari 2 desa, wilayahnya meliputi 16,28 persen dari wilayah Kecamatan Pariaman Selatan

Secara adat,
Kecamatan Pariaman
Selatan terbagi atas 3
Nagari yaitu Nagari
Sunur, Nagari Kurai
Taji dan Nagari
Lareh Nan Panjang.



PEMERINTAHAN

Sebagian besar Pegawai Negeri Sipil (PNS) di Kecamatan Pariaman Selatan memiliki tingkat pendidikan Sarjana (S1), persentasenya adalah 56,51 persen.

Komposisi PNS di Kecamatan Pariaman Selatan Menurut Golongan/ Ruang Gaji Tahun 2012

Golongan/ Ruang Gaji	Laki- laki	Perempuan	Jumlah
(1)	(2)	(3)	(4)
1. Golongan I	3	1	4
2. Golongan II	34	75	109
3. Golongan III	57	123	180
4. Golongan IV	16	121	137
Jumlah	110	320	430

Sumber : Kantor Camat Pariaman Selatan

Pegawai Negeri Sipil di Kecamatan Pariaman Selatan Menurut Pendidikan Tertinggi, Tahun 2012

Pendidikan Tertinggi	Laki- laki	Perempuan	Jumlah
(1)	(2)	(3)	(4)
1. Sekolah Dasar	4	1	5
2. Sekolah Lanjutan Tingkat Pertama	1	0	1
3. Sekolah Lanjutan Tingkat Atas	6	25	31
4. Akademi	30	116	146
5. Sarjana (S1)	66	177	243
6. Pasca Sarjana	3	1	4
Jumlah	110	320	430

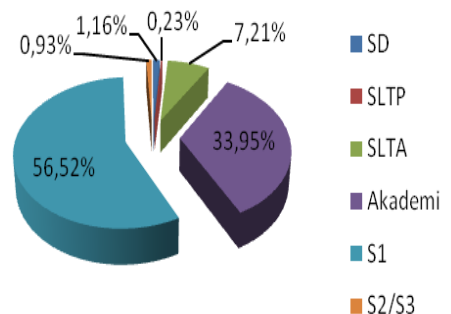
Sumber : Kantor Camat Pariaman Selatan

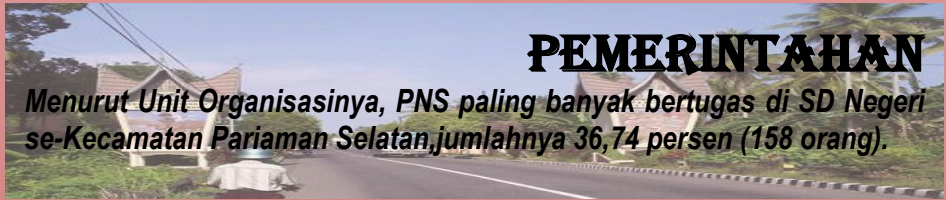
Di Tahun 2012, jumlah Pegawai Negeri Sipil (PNS) yang bekerja pada dinas/instansi di Kecamatan Pariaman Selatan berjumlah 430 orang, terdiri dari 110 orang laki-laki dan 320 orang perempuan.

Bila dilihat dari golongannya, sebagian besar PNS tersebut termasuk Golongan III, sebanyak 41,86 persen; Golongan IV sebanyak 31,86 persen; Golongan II sebanyak 25,35 persen, dan Golongan I sebanyak 0,93 persen.

Dilihat menurut pendidikan tertinggi yang ditamatkan, PNS tamatan SD sebanyak 1,16 persen, tamatan SLTP berjumlah 0,23 persen, tamatan SLTA sebanyak 7,21 persen, tamatan Akademi 33,95 persen, Sarjana (S1) sebanyak 56,52 persen, dan Pasca Sarjana 0,93 persen.

PNS menurut pendidikan yang di tamatkan





Komposisi PNS di Kecamatan Pariaman Selatan Menurut Unit Organisasi dan Jenis Kelamin Tahun 2012

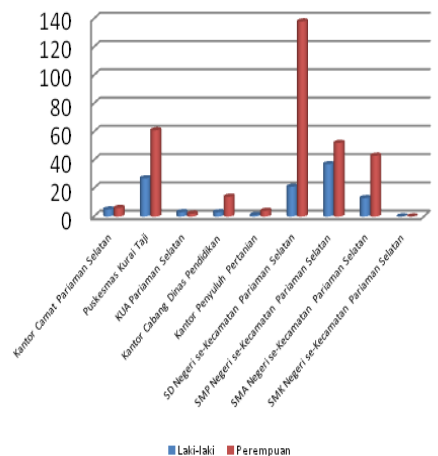
Unit Organisasi	Laki-laki	Perempuan	Jumlah
(1)	(2)	(3)	(4)
1. Kantor Camat Pariaman Selatan	5	6	11
2. Puskesmas Kurai Taji	27	61	88
3. KUA Pariaman Selatan	3	2	5
4. Kantor Cabang Dinas Pendidikan	3	14	17
5. Kantor Penyuluh Pertanian	1	4	5
6. SD Negeri se-Kecamatan Pariaman Selatan	21	137	158
7. SMP Negeri se-Kecamatan Pariaman Selatan	37	52	89
8. SMA Negeri se-Kecamatan Pariaman Selatan	13	43	56
9. SMK Negeri se-Kecamatan Pariaman Selatan	0	0	0
Jumlah/ Total	110	320	430

Sumber : Kantor Camat Pariaman Selatan



Jika di lihat proporsi penempatan Pegawai Negeri Sipil (PNS) menurut unit organisasinya, PNS yang bekerja di Kantor Camat Pariaman Selatan jumlahnya 2,56 persen dari total seluruh pegawai yang bekerja di wilayah Kecamatan Pariaman Selatan. Sementara itu yang bekerja di Puskesmas Kurai Taji sebanyak 20,47 persen, di KUA Pariaman Selatan sebanyak 1,16 persen, di Kantor Cabang Dinas Pendidikan 3,95 persen, di Kantor Penyuluhan Pertanian 1,16 persen, di SD Negeri se-Kecamatan Pariaman Selatan 36,74 persen, di SMP Negeri se-Kecamatan Pariaman Selatan sebanyak 20,70 persen, dan di SMA Negeri se-Kecamatan Pariaman Selatan 13,02 persen.

Jumlah PNS menurut Unit Organisasi dan Jenis Kelamin di Kecamatan Pariaman Selatan





PENDUDUK

Jumlah penduduk Kecamatan Pariaman Selatan Pada tahun 2012 sebanyak 16.592 orang.

Jumlah penduduk di Kecamatan Pariaman Selatan pada tahun 2012 mengalami peningkatan sebesar 1,33 persen jika di bandingkan dengan tahun 2011, dimana jumlah penduduk pada tahun 2011 sebanyak 16.375 orang sementara jumlah penduduk pada tahun 2012 berjumlah 16.592 orang. Dari 16.592 orang penduduk tersebut, terdiri dari 8.134 orang berjenis kelamin laki-laki dan 8.458 orang berjenis kelamin perempuan.

Penduduk Kecamatan Pariaman Selatan Tahun 2011 & 2012

No	Uraian	2011	2012
(1)	(2)	(3)	(4)
1	Jumlah Penduduk	16 375	16 592
2	Kepadatan Penduduk	974	985
3	Sex Ratio	96.2	96
4	Jumlah Rumah Tangga	3 969	4.101
5	Jumlah Penduduk menurut kelompok umur		
	0 - 14	5 360	5 431
	15 - 64	9 819	9 949
	+65	1 196	1 212

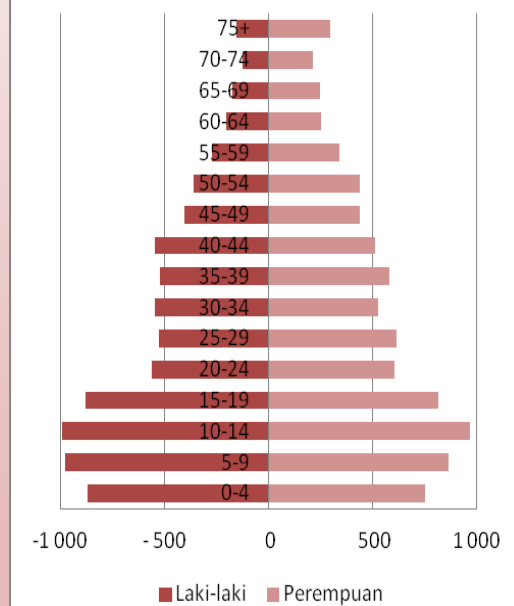
Sumber : Kec. Pariaman Selatan Dalam Angka 2013

Penduduk Kecamatan Pariaman Selatan didominasi oleh penduduk perempuan, hal ini dapat dilihat dari angka rasio jenis kelamin yang masih di bawah 100. Pada tahun 2011 dan 2012 rasio jenis kelamin penduduk sekitar 96 persen.

Dengan luas wilayah yang mencapai 16,82 Km², maka secara rata-rata kepadatan penduduk di Kecamatan Pariaman Selatan adalah 974 jiwa per Km² pada tahun 2011, dan meningkat menjadi 985 jiwa per Km² pada tahun 2012. Pada 2012 kepadatan penduduk tertinggi terdapat di Desa Taluk yaitu 3.023 jiwa per Km², sedangkan yang terjarang terdapat di desa Pasir Sunur yaitu 421 jiwa per Km².

Pada tahun 2012 jumlah rumah tangga di Kecamatan Pariaman Selatan ada sebanyak 4.101 rumah tangga, naik 3,33 persen dibandingkan tahun 2011 yang berjumlah 3.969 rumah tangga.

Piramida Penduduk





PENDUDUK

Jumlah Penduduk laki-laki Kecamatan Pariaman Selatan 8.134 orang dan penduduk perempuannya 8.458 orang.

Apabila dilihat komposisi penduduk menurut kelompok umur terlihat bahwa penduduk di dalam kelompok umur 10-14 tahun memiliki jumlah yang terbanyak dibandingkan dengan kelompok umur lainnya, yaitu 1.963 jiwa, dilanjutkan dengan kelompok umur 5-9 tahun yakni 1.844 jiwa, sedangkan kelompok umur dengan jumlah penduduk paling sedikit adalah dalam kelompok umur 70-74 tahun yakni ada 337 jiwa.

Pada tahun 2012 penduduk kelompok umur usia produktif (15-64 tahun) merupakan kelompok umur dengan jumlah penduduk paling banyak yaitu 9.949 jiwa, diikuti dengan kelompok umur belum produktif (0-14 tahun) yang berjumlah 5.431 jiwa, selanjutnya paling sedikit adalah kelompok umur non produktif (> 65 tahun) yakni sebanyak 1.212 jiwa.

Jumlah Penduduk Kecamatan Pariaman Selatan tahun 2012 sebanyak 16.592 jiwa, bertambah 1,32 persen di banding 2011.

Jumlah Penduduk Kecamatan Pariaman Selatan Menurut Desa, Jenis Kelamin, dan Rasio Jenis Kelamin Tahun 2012

Desa	Penduduk			Rasio Jenis Kelamin
	Laki-Laki	Perempuan	Jumlah	
(1)	(2)	(3)	(4)	(5)
01. Pasir Sunur	127	130	257	98
02. Marunggi	1342	1395	2737	96
03. Kampung Apar	307	345	652	89
04. Sikabu	169	158	327	107
05. Palak Aneh	519	538	1057	96
06. Padang Cakur	198	183	381	108
07. Taluk	1481	1474	2955	100
08. Marabau	382	377	759	101
09. Sungai Kasai	214	214	426	100
10. Batang Tajongkek	361	376	737	96
11. Balai Kural Taji	597	651	1248	92
12. Pauh Kurai Taji	342	373	715	92
13. Simpang	367	419	786	88
14. Toboh Palabah	472	494	966	96
15. Rambai	497	509	1006	98
16. Punggung Lading	759	822	1581	92
Jumlah	8134	8458	16592	96

Sumber: Badan Pusat Statistik Kota Pariaman

Tabel diatas memperlihatkan ada 11 desa yang memiliki rasio jenis kelamin di bawah 100 (ini artinya penduduk perempuannya lebih banyak dari pada penduduk laki-laki), dan ada 5 desa yang memiliki rasio jenis kelamin diatas 100. Rasio jenis kelamin terkecil terdapat di desa Simpang yaitu sebesar 88 persen, sementara angka yang terbesar terdapat di desa Padang Cakur yakni 108 persen.



Arah yang diberikan pendidikan untuk mengawali hidup seseorang akan menentukan masa depannya (Plato)

Pencapaian prestasi di bidang pendidikan tidak terlepas dari keberadaan sarana dan prasarana pendidikan yang ada. Pada tahun 2012, di Kecamatan Pariaman Selatan terdapat sebanyak 13 unit Sekolah Dasar (SD) yang semuanya terdiri dari 13 unit SD Negeri, lalu terdapat sebanyak 2 unit Sekolah Menengah Pertama (SMP) dan semuanya berstatus SMP Negeri, juga terdapat 1 unit Sekolah Menengah Atas (SMA) Negeri, serta 2 unit Madrasah Ibtidaiyah (MI) yang terdiri dari 1 unit MI Negeri dan 1 unit MI swasta, ada sebanyak 3 unit Madrasah Tsanawiyah (MTs) yang terdiri dari 1 unit MTs Negeri dan 2 unit MTs Swasta, sedangkan Madrasah Aliyah tidak terdapat di Kecamatan Pariaman Selatan ini, baik Negeri maupun yang Swasta.

Jika dirinci jumlah murid dan guru pada tiap tingkat pendidikan adalah sebagai berikut: pada tingkat pendidikan Sekolah Dasar memiliki 2.155 orang murid dan 118 orang guru, tingkat pendidikan Sekolah Menengah Pertama memiliki 1.146 orang murid dan 83 orang guru, tingkat Sekolah Menengah Atas memiliki 987 orang murid dan 58 orang guru, tingkat Madrasah Ibtidaiyah memiliki 244 orang murid dan 33 orang guru, dan tingkat Madrasah Tsanawiyah memiliki sebanyak 788 orang murid dan 72 orang guru.

Jumlah Sekolah, Kelas, Guru, Murid dan Rasio Murid terhadap Guru menurut Tingkat Pendidikan di Kecamatan Pariaman Selatan Tahun 2012

Tingkat Pendidikan	Sekolah	Kelas	Guru	Murid	Rasio guru thd murid
(1)	(2)	(3)	(4)	(5)	(6)
1 Sekolah Dasar	13	82	118	2155	18
2 SMP	2	30	83	1146	14
3 SMK/SMA	1	26	58	987	17
4 MI	2	15	33	244	7
5 MTs	3	22	72	788	11
6 MA	0	0	0	0	0

Sumber: Dinas Pendidikan Kota Pariaman

Pendidikan bukanlah persiapan untuk hidup. Pendidikan adalah hidup itu sendiri
(John Dewey)

Di Kecamatan Pariaman Selatan terdapat 10 Puskesmas dan 30 Posyandu.

Tubuh yang sehat sangatlah penting, karena di dalam tubuh yang sehat terdapat jiwa yang sehat. Masyarakat yang sehat akan produktif, sehingga dapat berpartisipasi dalam menjalankan roda pembangunan. Untuk menunjang kesehatan masyarakat pemerintah membangun sarana dan prasarana penunjangnya dengan cara membangun Pusat Kesehatan Masyarakat (Puskesmas) dan Pos Pelayanan Terpadu (posyandu). Puskesmas adalah organisasi fungsional yang menyelenggarakan upaya kesehatan masyarakat yang bersifat menyeluruh, terpadu, merata dapat diterima dan terjangkau oleh seluruh lapisan masyarakat dengan peran serta aktifnya, menggunakan hasil pengembangan ilmu pengetahuan dan teknologi tepat guna, dengan biaya yang dapat dipikul oleh pemerintah dan masyarakat. Upaya kesehatan tersebut diselenggarakan dengan menitik beratkan kepada pelayanan untuk masyarakat luas guna mencapai derajat kesehatan optimal. Pada tahun 2012 ini, di Kecamatan Pariaman Selatan terdapat 10 unit puskesmas/pustu yang terletak di 10 desa yaitu Desa Marunggi, Desa Marabau, Desa Sungai Kasai, Desa Pauh, Desa Batang Tajongkek, Desa Balai Kurai Taji, Desa Pauh, Desa Simpang, Desa Toboh Palabah, Desa Rambai, dan Desa Punggung Lading, sementara itu juga terdapat 30 unit posyandu yang tersebar diseluruh desa yang ada di Kecamatan Pariaman Selatan.

Jumlah Puskesmas dan Posyandu Menurut Desa Di Kecamatan Pariaman Selatan Tahun 2012

Desa	Puskesmas/Pustu	Posyandu
(1)	(2)	(3)
1 Pasir Sunur	-	1
2 Marunggi	1	6
3 Kampung Apar	-	1
4 Sikabu	-	1
5 Palak Aneh	-	2
6 Padang Cakur	-	1
7 Taluk	-	4
8 Marabau	1	1
9 Sungai Kasai	1	1
10 Batang Tajongkek	1	1
11 Balai Kurai Taji	1	2
12 Pauh	1	1
13 Simpang	1	1
14 Toboh Palabah	1	2
15 Rambai	1	2
16 Punggung Lading	1	3
Jumlah/ Total	10	30

Sumber : Puskesmas Pariaman Selatan


Di Kecamatan Pariaman Selatan terdapat 10 unit Puskesmas dan 30 unit Posyandu.



Jumlah Dokter dan Perawat/Bidan menurut Desa Di Kecamatan Pariaman Selatan Tahun 2012

Desa	Dokter	Perawat/Bidan
Villages	Doctors	Nurse/Midwife
(1)	(2)	(3)
1 Pasir Sunur	-	1
2 Marunggi	-	1
3 Kampung Apar	-	1
4 Sikabu	-	1
5 Palak Aneh	-	1
6 Padang Cakur	-	1
7 Taluk	-	1
8 Marabau	-	1
9 Sungai Kasai	-	2
10 Batang Tajongkek	-	1
11 Balai Kurai Taji	2	1
12 Pauh	1	2
13 Simpang	2	1
14 Toboh Palabah	1	2
15 Rambai	1	2
16 Punggung Lading	1	2
Jumlah/ Total	8	21

Sumber : Puskesmas Pariaman Selatan



Bicara tentang kesehatan, tidak terlepas dari peran serta para dokter dan perawat/bidan dalam mengatasi keluhan kesehatan masyarakat. Di Kecamatan Pariaman Selatan berdomisili 8 orang dokter, yang masing-masing tinggal sebanyak 2 orang di Desa Balai Kurai Taji, 1 orang di Desa Pauh, 2 orang di Desa Simpang, 1 orang di Desa Toboh Palabah, 1 orang di Desa Rambai, dan 1 orang di Desa Punggung Lading. Sementara itu juga terdapat 21 orang perawat/bidan yang tersebar diseluruh desa yang ada di Kecamatan Pariaman Selatan.

Sementara itu, jika dilihat dari total jumlah kunjungan pasien pada puskesmas/pustu disetiap bulannya rata-rata mencapai kisaran 2000-an orang. Jumlah kunjungan pasien terbanyak adalah pada bulan April yakni sebanyak 2.110 orang, di ikuti bulan Juni yakni sebanyak 2.026 orang dan yang paling sedikit pada bulan Oktober yang mencapai 2.013 orang.

Namun jika dilihat menurut jenis kelaminnya, selama tahun 2012 jumlah kunjungan pasien perempuan tercatat lebih banyak jika di bandingkan dengan pasien laki-laki, dimana jumlah kunjungan pasien perempuan sebanyak 13.969 orang (63,50 persen), sementara untuk jumlah kunjungan pasien laki-laki hanya berjumlah 8.028 orang (36,49 persen).



KESEHATAN DAN KB

Selama tahun 2012 jumlah kunjungan pasien penyakit menular pada puskesmas-puskesmas di Kecamatan Pariaman Selatan berjumlah 3.434 kunjungan.

Jumlah Kunjungan Pasien Penyakit Menular Ke Puskesmas/Pustu Menurut Jenis Penyakit Tahun 2011-2012

Jenis Penyakit		Tahun	
Type of Disease		2011	2012
(1)		(2)	(3)
1	TBC	29	23
2	Malaria	1	0
3	Lepra	0	0
4	Rabies	15	9
5	Demam Berdarah	4	9
6	Diare	569	660
7	ISPA	2.492	2.733
Jumlah/ Total		3.110	3.434

Sumber : Puskesmas Pariaman Selatan

Dari tabel diatas, bila dilihat menurut jumlahnya di tahun 2012 secara umum jumlah pasien penyakit menular yang berobat ke puskesmas lebih banyak jumlahnya dibandingkan dengan tahun 2011. Meskipun pada beberapa jenis penyakit menular jumlah kunjungan pasiennya tercatat berkurang, seperti penyakit TBC yang pada tahun 2011 jumlah kunjungan pasiennya sebanyak 29 kunjungan menjadi 23 kunjungan di tahun 2012. Sedangkan pada jenis penyakit ISPA, jumlah kunjungan pasiennya justru jauh melonjak naik, dimana pada tahun 2011 jumlah kunjungan pasien yang berobat ISPA sebanyak 2.492 orang, mengalami peningkatan jumlah yang sangat signifikan di tahun 2012 sehingga menjadi 2.733 kunjungan.

Salah satu program pemerintah di bidang kependudukan adalah Keluarga Berencana (KB). Program tersebut bertujuan untuk menekan laju pertumbuhan penduduk dengan cara membatasi kelahiran. Di tahun 2012 Pemerintah Daerah Kota Pariaman memiliki target jumlah akseptor KB di Kecamatan Pariaman Selatan sejumlah 2.807 akseptor, namun yang terealisasi hanya sebanyak 1.357 akseptor atau 48,34 persen.

Target dan Realisasi Akseptor KB Menurut Desa di Kecamatan Pariaman Selatan Tahun 2012

Desa		Target	Realisasi
Villages		Target	Realization
(1)		(2)	(3)
1	Pasir Sunur	37	21
2	Marunggi	468	260
3	Kampung Apar	117	65
4	Sikabu	52	29
5	Palak Aneh	199	93
6	Padang Cakur	64	35
7	Taluk	477	272
8	Marabau	132	38
9	Sungai Kasai	71	19
10	Batang Tajongkek	124	44
11	Balai Kurai Taji	212	122
12	Pauh	124	51
13	Simpang	127	66
14	Toboh Palabah	166	59
15	Rambai	168	77
16	Punggung Lading	269	106
Jumlah		2.807	1.357

Sumber : Puskesmas Pariaman Selatan

Di Kecamatan Pariaman Selatan Terdapat 14 Masjid dan 7 Mushalla.

Penduduk di Kecamatan Pariaman Selatan mayoritas beragama Islam. Untuk melengkapi peribatan penduduk, pemerintah dan penduduk setempat berupaya membangun sarana dan prasarana penunjang yaitu berupa masjid dan mushalla. Di tahun 2012, terdapat 14 unit masjid dan 7 mushalla yang letaknya tersebar diseluruh desa yang ada di Kecamatan Pariaman Selatan.

Selain digunakan sebagai tempat shalat, masjid dan mushalla tersebut juga di gunakan sebagai tempat anak-anak mengaji, pengajian majelis taklim ibu-ibu, dan tempat diadakannya acara-acara keagamaan lainnya seperti perayaan Tahun Baru umat Islam (1 Muharram), perayaan Maulid Nabi Muhammad SAW, penyembelihan hewan Kurban di hari Raya Idul Adha, peringatan Isra Mi'raj Nabi Besar Muhammad SAW, dan lain-lain.



Jumlah Tempat Ibadah Menurut Desa Di Kecamatan Pariaman Selatan Tahun 2012

Desa	Mesjid	Mushalla
<i>Villages</i>	<i>Mosque</i>	<i>Private Mosque</i>
(1)	(2)	(3)
1 Pasir Sunur	1	0
2 Marunggi	2	0
3 Kampung Apar	1	0
4 Sikabu	0	0
5 Palak Aneh	0	0
6 Padang Cakur	0	0
7 Taluk	2	1
8 Marabau	1	0
9 Sungai Kasai	1	0
10 Batang Tajongkek	1	0
11 Balai Kurai Taji	1	0
12 Pauh	0	1
13 Simpang	0	1
14 Toboh Palabah	2	1
15 Rambai	1	2
16 Punggung Lading	1	1
Jumlah/ Total	14	7

Sumber : Kantor Urusan Agama Kecamatan Pariaman Selatan

Di Kecamatan Pariaman Selatan terdapat 14 unit Masjid dan 7 unit Mushalla

Pada tahun 2012, jumlah Jemaah haji dari Kecamatan Pariaman Selatan sebanyak 16 orang yang terdiri dari 5 orang Jemaah haji laki-laki dan 11 orang Jemaah haji perempuan.

Jumlah Jemaah Haji menurut Desa dan Jenis Kelamin Di Kecamatan Pariaman Selatan Tahun 2012

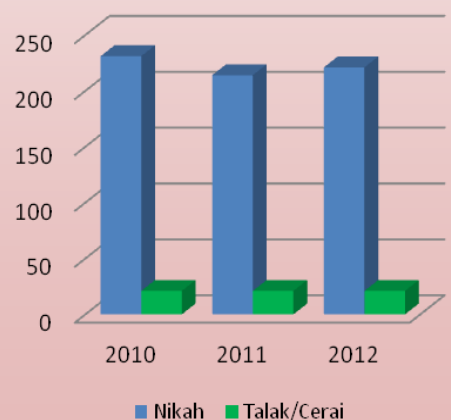
	Desa Villages	Jenis Kelamin/ Gender		Jumlah
		Laki/laki	Perempuan	
	(1)	(2)	(3)	(4)
1	Pasir Sunur	0	0	0
2	Marunggi	2	0	2
3	Kampung Apar	1	2	3
4	Sikabu	0	0	0
5	Palak Aneh	0	0	0
6	Padang Cakur	0	0	0
7	Taluk	1	4	5
8	Marabau	1	0	1
9	Sungai Kasai	0	1	1
10	Batang Tajongkek	0	1	1
11	Balai Kurai Taji	0	1	1
12	Pauh	0	0	0
13	Simpang	0	0	0
14	Toboh Palabah	0	1	1
15	Rambai	0	0	0
16	Punggung Lading	0	1	1
Jumlah/ Total		5	11	16

Sumber : Kantor Urusan Agama Kecamatan Pariaman Selatan

Sesuai dengan bunyi rukun islam yang ke- 5 yaitu naik haji ke mekkah bagi yang mampu. Penduduk umat islam di Kecamatan pariaman Selatan ini, pada tahun 2012 terdapat 16 orang jemaah haji yang berangkat ke Mekkah untuk menjalani rukun islam yang ke-5 tersebut. Dari 16 orang jemaah haji tersebut, terdiri dari 5 orang jemaah haji laki-laki dan 11 orang jemaah haji perempuan. Jumlah ini mengalami penurunan jika dibandingkan dengan jumlah jemaah haji pada tahun 2011 yang berjumlah 15 orang jemaah haji yang terdiri dari 2 orang jemaah haji laki-laki dan 13 orang jemaah

Pernikahan merupakan salah satu sunnah Rasul yang harus kita jalani. Sesuai dengan bunyi ayat suci Al-qur'an surat Ar-Ruum ayat 21 yang berbunyi : "Dan diantara tanda-tanda kebesarannya di ciptakan-Nya dari jenismu sendiri supaya kamu mendapatkan ketenangan hati dan dijadikan-Nya kasih sayang diantara kami. Sesungguhnya yang demikian menjadi tanda-tanda Kekuasaan-Nya bagi orang-orang yang berfikir." Pada tahun 2012, di Kecamatan Pariaman Selatan tercatat 221 pasangan yang menikah. Jumlah ini mengalami peningkatan jika dibandingkan dengan tahun 2011 yang tercatat sebanyak 214 pasangan. Sementara itu juga tercatat 21 pasang yang mengalami perceraian.

Jumlah Nikah dan Talak/Cerai Selama Tahun 2010-2012





Kecamatan Pariaman Selatan memiliki lahan sawah seluas 710 hektar dan 972 hektar luas lahan bukan sawah.

Luas Panen, Produksi dan Rata-rata Produksi Padi Di Kecamatan Pariaman Selatan Tahun 2010-2012

Rincian	2010	2011	2012
(1)	(2)	(3)	(4)
Luas Panen	845	1.205	1.075
Produksi	6.424	5.920	5.565
Rata-rata Produksi	7,60	4,91	5,18

Sumber: Dinas Pertanian Kota Pariaman

Luas panen padi di Kecamatan Pariaman Selatan dari tahun 2010 sampai tahun 2012 berfluktuasi dimana pada tahun 2010 luas panen 845 hektar naik menjadi 1.205 hektar pada tahun 2011, kemudian berkurang menjadi 1.075 hektar pada tahun 2012. Jika dilihat dari jumlah produksinya, dari tahun 2010 ke tahun 2012 trendnya mengalami penurunan dimana pada tahun 2010 sebesar 6.424 ton, dan pada tahun 2011 turun menjadi 5.920 ton, lalu pada tahun 2012 kembali mengalami penurunan menjadi 5.565 ton. Dengan demikian maka rata-rata produksi (produktifitas) tanaman padi di Kota Pariaman, pada tahun 2010 sebanyak 7,60 ton/hektar pada tahun 2011 turun menjadi 4,91 ton/hektar, dan kembali sedikit meningkat pada tahun 2012 menjadi 5,18 ton/hektar. Data ini dapat menjadi evaluasi bagi pemerintahan Kecamatan Pariaman Selatan dan Dinas Pertanian, dalam mencari strategi untuk peningkatan produksi dan rata-rata produksi padi

Luas Panen dan Produksi Buah-buahan di Kecamatan Pariaman Selatan Tahun 2012

Jenis Buah-buahan	Luas Panen	Produksi
(1)	(2)	(3)
1 Alpukat	145	152
2 Mangga	150	60
3 Rambutan	-	-
4 Duku	-	-
5 Jeruk	195	112
6 Durian	200	24
7 Jambu Biji	75	54
8 Pepaya	3.419	1.282
9 Pisang	35.000	5.500
10 Manggis	-	-
11 Nangka	215	348
12 Melinjo	3.534	1.374
13 Nanas	310	4
14 Sawo	213	224

Sumber: Dinas Pertanian Kota Pariaman

Pepaya, Pisang, dan Melinjo merupakan komoditi buah-buahan andalan di Kecamatan Pariaman Selatan. Secara berturut-turut produksi buah-buahan tersebut dari yang terbanyak adalah pisang sebanyak 5.500 ton, melinjo sebanyak 1.374 ton, dan pepaya sebanyak 1.282 ton.





Realisasi Penerimaan PBB Kecamatan Pariaman Selatan pada tahun 2012 hanya sebesar 60,22 persen dari yang ditargetkan.

Target dan Realisasi Penerimaan PBB menurut Desa Di Kecamatan Pariaman Selatan Tahun 2012

Desa	Target	Realisasi	Persentase
Villages	(Rp)	(Rp)	(Persen)
(1)	(2)	(3)	(4)
1 Pasir Sunur	1 641 166	1 641 166	100.00
2 Marunggi	20 858 503	3 914 434	18.77
3 Kampung Apar	6 367 336	6 367 336	100.00
4 Sikabu	2 558 558	2 558 558	100.00
5 Palak Aneh	7 726 849	7 726 849	100.00
6 Padang Cakur	4 795 751	4 795 751	100.00
7 Taluk	24 621 398	1 965 254	7.98
8 Marabau	10 949 842	10 949 842	100.00
9 Sungai Kasai	7 804 803	1 998 770	25.61
10 Batang Tajongkek	6 504 576	662 226	10.18
11 Balai Kurai Taji	12 647 662	6 506 834	51.45
12 Pauh	3 605 852	3 605 852	100.00
13 Simpang	5 820 533	5 820 533	100.17
14 Toboh Palabah	10 837 030	10 837 030	100.00
15 Rambai	8 765 322	8 765 322	100.00
16 Punggung Lading	8 754 369	8 754 369	100.00
Jumlah / Total	144 259 550	86 880 126	60,22

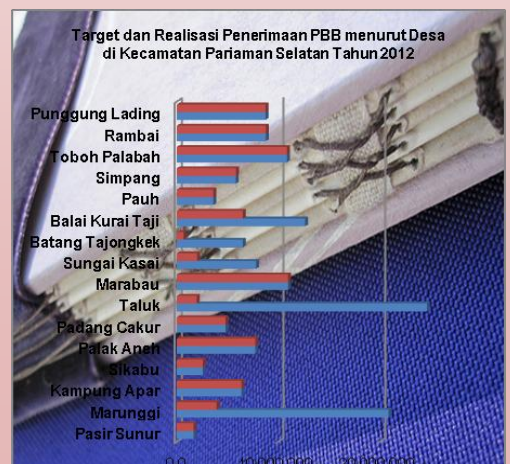
Sumber : Kantor Camat Pariaman Selatan



Pajak Bumi dan Bangunan (PBB) merupakan salah satu sumber dana untuk pembangunan diberbagai sektor. Dengan meningkatnya jumlah pajak bumi dan bangunan yang terhimpun, maka dengan sendirinya akan menambah ketersediaan dana pembangunan.

Target penerimaan PBB Kecamatan Pariaman Selatan untuk tahun 2012 adalah sebesar Rp. 144.259.550,-, sementara itu secara keseluruhan yang terealisasi dari target penerimaan PBB tersebut baru sekitar Rp. 86.880.126,- (60,22 persen).

Dilihat dari pencapaian realisasi penerimaan PBB menurut desa, dari 16 desa yang ada di Kecamatan Pariaman Selatan, terdapat 11 desa yang realisasi PBBnya mencapai target (100 persen), sementara itu 5 desa lainnya pencapaian realisasi penerimaan PBBnya masih dibawah target atau tidak mencapai 100 persen.





DATA MENCERDASKAN BANGSA



**BADAN PUSAT STATISTIK
(BPS) KOTA PARIAMAN**

Jalan Sentot Ali Basa, Jati Hilir, Telp./Fax. (0751) 93785