

Katalog/Catalog: 1102001.3503120

# KECAMATAN TUGU DALAM ANGKA 2022



**BADAN PUSAT STATISTIK  
KABUPATEN TRENGGALEK**  
*BPS-Statistics of Trenggalek Regency*



# KECAMATAN TUGU DALAM ANGKA 2022



## **KECAMATAN TUGU DALAM ANGKA 2022**

**Katalog BPS** : 1102001.3503120  
**Ukuran Buku** : 22 Cm x 15 Cm  
**Jumlah Halaman** : xx + 162 halaman  
**Naskah** : Seksi IPDS  
**Tahun Terbit** : 2022

**Penyunting** :  
**Seksi IPDS**  
**BPS Kabupaten Trenggalek**

**Diterbitkan Oleh** :  
**Badan Pusat Statistik Kabupaten Trenggalek**

<https://trenggalekkab.bps.go.id>

## TIM PENYUSUN

Penanggungjawab Umum :  
Emil Wahyudiono, SST, M.Si

Penyunting :  
Syamsul Ma'arif, SST, M.Stat

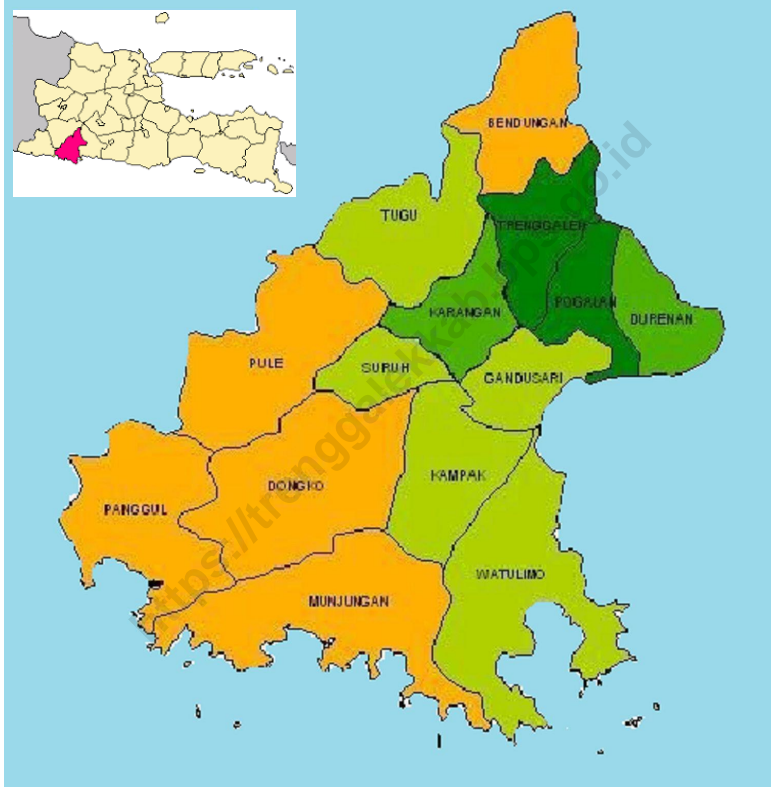
Penulis :  
Dhesampri Widho Wahyudi

Pengolah Data :  
Gama Megantara

Gambar Kulit:  
Syamsul Ma'arif, SST, M.Stat



**PETA WILAYAH KABUPATEN TRENGGALEK**  
**MAP OF TRENGGALEK REGENCY**







**KEPALA BPS KABUPATEN TRENGGALEK  
CHIEF STATISTICIAN OF TRENGGALEK REGENCY**



**Emil Wahyudiono, SST, M.Si**





## KATA PENGANTAR

Publikasi Kecamatan Tugu Dalam Angka 2022 diterbitkan oleh Badan Pusat Statistik Kabupaten Trenggalek, digunakan untuk membantu pengguna data memahami perkembangan pembangunan dan potensi yang ada di Kabupaten Trenggalek.

Buku ini merupakan pengumpulan data sekunder di tingkat kecamatan, yang memuat berbagai informasi terkait perkembangan pembangunan dan potensi di berbagai sektor yang ada di wilayah Kecamatan Tugu. Buku Kecamatan Tugu Dalam Angka 2022 ini diharapkan sebagai bahan rujukan dan evaluasi untuk mengembangkan perencanaan dan evaluasi pembangunan di Kabupaten Trenggalek khususnya Kecamatan Tugu.

Kami menyadari bahwa dalam pengumpulan data, pengolahan data, dan penyajian data yang terdapat dalam buku ini masih banyak kelemahan dan kekurangan, untuk itu kami selalu mengharap saran kritik guna perbaikan dan penyempurnaan penerbitan selanjutnya.

Kami ucapkan terima kasih kepada semua pihak yang telah membantu dalam penerbitan buku ini. Semoga penerbitan buku Kecamatan Tugu Dalam Angka 2022 ini bermanfaat untuk memenuhi kebutuhan statistik dalam berbagai sektor pembangunan.

Trenggalek, September 2022  
Kepala BPS  
Kabupaten Trenggalek

**Emil Wahyudiono, SST, M.Si**

## DAFTAR ISI / CONTENTS

	Halaman <i>Page</i>
Kata Pengantar/ <i>Preface</i> .....	ix
Daftar Isi/ <i>Contents</i> .....	x
Daftar Tabel/ <i>List of Tables</i> .....	xi
Daftar Gambar/ <i>List of Figures</i> .....	xvii
1. Geografi dan Iklim .....	1
2. Pemerintahan .....	21
3. Penduduk dan Ketenagakerjaan .....	41
4. Sosial dan Kesejahteraan Rakyat .....	61
5. Pertanian, Kehutanan, Peternakan, dan Perikanan .....	123
6. Industri, Pertambangan, dan Energi .....	153

## DAFTAR TABEL/LIST OF TABLES

Halaman  
Page

### DAFTAR TABEL/LIST OF TABLES

<b>1</b>	<b>GEOGRAFI DAN IKLIM</b> .....	<b>1</b>
1.1	Letak Geografis.....	5
1.2	Batas Kecamatan.....	6
1.3	Letak Astronomis dan Topografi Desa .....	7
1.4	Jarak dari Kantor Desa ke Kantor Kec/Kab ke Kantor Kabupaten yang Membawahi.....	8
1.5	Nama Sungai dan Nama Gunung / Bukit.....	9
1.6	Bahan Tambang /Galian .....	10
1.7	Keadaan Geologi Kecamatan .....	11
1.8	Jenis Tanah Menurut Bagian.....	12
1.9	Luas Lahan Berdasarkan Jenis Penggunaan (Ha).....	13
1.10	Jumlah Hari Hujan dan Curah Hujan 2021 .....	15
1.11	Ketinggian dari Permukaan Laut per Desa .....	16
1.12	Rata-rata Kedalaman Sumber Air Tanah (Sumur) per desa.....	17
1.13	Banyaknya Sumber Air Menurut Penggunaan 2021 .....	18
1.14	Luas Wilayah Menurut Desa/Kelurahan di Kecamatan Tugu 2021 .....	19
<b>2</b>	<b>PEMERINTAHAN/GOVERNMENT</b> .....	<b>21</b>
2.1	Jumlah Dusun Rukun Warga dan Rukun Tetangga Tahun 2021.....	25
2.2	Jumlah Perangkat Desa di Kecamatan Tugu Tahun 2021 .....	26
2.3	Banyaknya Perangkat Desa Menurut Jabatan per Desa Tahun 2021 .....	27
2.4	Luas Bengkok Pamong/Perangkat Desa Menurut Desa dan Jenis Tanah Tahun 2021 .....	29
2.5	Potensi Rakyat Terlatih Menurut Latihan Dasar 2021.....	30
2.6	Potensi Linmas per Desa Menurut Pendidikan 2021.....	31
2.7	Jumlah Suara Yang Sah Pemilu Legislatif 2019 Anggota DPRD Dirinci Menurut Parpol dan Desa.....	32
2.8	Jumlah Suara yang Sah Pilpres dan Wapres 2019 .....	34
2.9	Jumlah Perolehan Suara Pasangan Calon dalam Pilbub dan Wabub Trenggalek tahun 2019.....	35
2.10	Jumlah Suara Pemilu Legislatif 2019 Dirinci Menurut Partai.....	36
2.11	Jumlah Pemilih Terdaftar dan Suara Yang Masuk Pemilu Bupati dan Wakil Bupati Kabupaten Trenggalek 2020 Menurut Desa.....	37
2.12	Jumlah Pemilih Terdaftar dan Suara Yang Masuk Pemilu Gubernur .....	

	dan Wakil Gubernur Tahun 2018 Dirinci Menurut Desa .....	38
2.13	Jumlah Pemilih Terdaftar dan Suara Yang Masuk Pemilu Presiden Tahun 2019 Dirinci Menurut Desa .....	39
2.14	Jumlah Pemilih Terdaftar dan Suara Yang Masuk Pemilu Legislatif 2019 Anggota DPRD Kabupaten Trenggalek Dirinci Menurut Desa..	40
<b>3.</b>	<b>PENDUDUK DAN KETENAGAKERJAAN .....</b>	<b>41</b>
3.1	Jumlah Penduduk Menurut Jenis Kelamin, dan Sex Ratio per Desa, 2021 .....	45
3.2	Luas Desa, Jumlah Penduduk Dan Kepadatan Penduduk, 2021 .....	46
3.3	Banyaknya Kelahiran Bayi Menurut Jenis Kelamin Per Desa 2021 .....	47
3.4	Banyaknya Kematian Menurut Jenis Kelamin per Desa Tahun 2021 ..	48
3.5	Jumlah Penduduk Laki-laki Berdasarkan Usia Hasil Proyeksi Sensus Penduduk 2020 bulan Juni 2021 .....	49
3.6	Jumlah Penduduk Perempuan Berdasarkan Usia Hasil Proyeksi Sensus Penduduk 2020 bulan Juni 2021 .....	52
3.7	Penduduk Menurut Kelompok Umur Per Desa 2021 .....	55
<b>4.</b>	<b>SOSIAL DAN KESEJAHTERAAN RAKYAT .....</b>	<b>61</b>
4.1	Jumlah Sekolah, Kelas, Murid, dan Guru Taman Kanak-kanak Tahun 2021 .....	65
4.2	Jumlah Sekolah, Kelas, Murid, dan Guru Sekolah Dasar Tahun 2021 .....	66
4.3	Jumlah Ruang Belajar Sekolah Dasar Menurut Status Tahun 2021 ....	68
4.4	Banyaknya Murid Sekolah Dasar Menurut Jenis Kelamin Tahun 2021 .....	70
4.5	Rata-rata Murid per Sekolah, Murid per Ruang Belajar, Murid per Guru, dan Guru per Sekolah di Sekolah Dasar, Tahun 2021 .....	72
4.6	Banyaknya Sekolah, Ruang Belajar, Murid, dan Guru SD/MI Menurut Status Tahun 2021 .....	74
4.7	Rata-rata Murid per Sekolah per Ruang Belajar Guru per Sekolah, Murid per Guru di SD/MI Menurut Status Sekolah, Tahun 2021 .....	75
4.8	Banyaknya Murid SD Menurut Jenis Kelamin dan Status Sekolah, Tahun 2021 .....	76
4.9	Banyaknya Murid Madrasah Ibtidaiyah Menurut Jenis Kelamin dan Status Sekolah Tahun 2021 .....	77
4.10	Jumlah Peserta Ujian Nasional (UN) Sekolah Dasar Tahun 2021 .....	78
4.11	Jumlah Sekolah Lanjutan Menurut Status Tahun 2021 .....	79
4.12	Jumlah Guru di Sekolah Lanjutan Menurut Status Sekolah, Tahun 2021 .....	80

4.13	Jumlah Ruang Belajar di Sekolah Lanjutan Menurut Status Sekolah, Tahun 2021 .....	81
4.14	Jumlah Murid SMP Negeri Menurut Kelas dan Jenis Kelamin, Tahun 2021 .....	82
4.15	Jumlah Murid SMP Swasta Menurut Kelas dan Jenis Kelamin, Tahun 2021 .....	83
4.16	Banyaknya Murid SMP Menurut Jenis Kelamin dan Status Sekolah Tahun 2021 .....	84
4.17	Jumlah Madrasah Menurut Tingkat Pendidikan dan Status Sekolah Tahun 2021 .....	85
4.18	Hasil UAS/UN SMP Negeri 2021 .....	86
4.19	Hasil UAS/UN SMP Swasta 2021 .....	87
4.20	Rata-rata Murid per Sekolah per Ruang Belajar Guru per Sekolah, Murid per Guru di Sekolah Menengah Kejuruan Menurut Status Sekolah, Tahun 2021 .....	88
4.21	Hasil UN SMU dan MA 2021 .....	89
4.22	Hasil UN Sekolah Kejuruan .....	90
4.23	Banyaknya Murid di Sekolah Menengah Umum Negeri Menurut Kelas dan Jenis Kelamin, Tahun 2021 .....	91
4.24	Banyaknya Murid di Sekolah Menengah Umum Swasta Menurut Kelas dan Jenis Kelamin, Tahun 2021 .....	92
4.25	Rata-rata murid per sekolah, Ruang Belajar, Guru per sekolah di Sekolah Menengah Umum menurut Status Sekolah, Tahun 2021 .....	93
4.26	Pemanfaatan Pelayanan Kesehatan Menurut Status Bayar per Bulan, Tahun 2021 .....	94
4.27	Jumlah Fasilitas Kesehatan .....	95
4.28	Jumlah Tenaga Kesehatan .....	96
4.29	Fasilitas Kesehatan Menurut Desa dan Jenisnya Tahun 2021 .....	97
4.30	Petugas Kesehatan Yang Tinggal/Menetap Menurut Desa Dan Profesinya Tahun 2021 .....	98
4.31	Jumlah Pasangan Usia Subur yang menjadi Peserta KB Aktif Menurut Alat Kontrasepsi per Desa Tahun, 2021 .....	99
4.32	Realisasi Pencapaian Akseptor KB Baru Menurut Alat Kontrasepsi per Desa Tahun, 2021 .....	101
4.33	Realisasi Pencapaian Akseptor KB Lestari Aktif Menurut Alat Kontrasepsi per Desa Tahun, 2021 .....	102
4.34	Jumlah Pasangan Usia Subur dan Wanita Usia Subur per Desa di	

	Kecamatan Tugu, 2021 .....	103
4.35	Jumlah Pondok Pesantren dan Madrasah Diniyah, 2021 .....	104
4.36	Jumlah Taman Pendidikan Al Quran, Santri dan Ustad Tahun 2021 ..	105
4.37	Tanah Wakaf Per Desa (Ha) Tahun 2021 .....	106
4.38	Jumlah Tempat Peribadatan Tahun 2021 .....	107
4.39	Pemeluk Agama Menurut Desa dan Agama Tahun 2021 .....	108
4.40	Organisasi Kesenian Menurut Desa dan Jenisnya Tahun 2021 .....	109
4.41	Perkumpulan Olah Raga Menurut Desa dan Jenisnya Tahun 2021 ...	110
4.42	Jumlah Penyandang Cacat Menurut Jenisnya Tahun 2020.....	111
4.43	Gangguan Kriminalitas Menurut Jenisnya Tahun 2021 .....	112
4.44	Gangguan Kecelakaan Lalu Lintas Tahun 2021 .....	113
4.45	Kejadian Bencana Alam Tahun 2021 .....	114
4.46	Usia Nikah berdasarkan Umur Istri Tahun 2021 .....	115
4.47	Jumlah Siswa Lulus/ Tidak Lulus SMA Negeri dan SMK Swasta di Kec. Tugu 2021 .....	116
4.48	Jumlah Rombel dan Siswa SMP Negeri dan Swasta di Kecamatan Tugu Tahun 2021 .....	117
4.49	Jumlah Rombel dan Siswa SMP Negeri dan Swasta di Kecamatan Tugu Tahun 2021 .....	118
4.50	Jumlah murid , Ruang Belajar, Guru dan Sekolah Tingkat SMP Tahun 2021 .....	119
4.51	Pemanfaatan Pelayanan Kesehatan Menurut Jenis Pelayanan dan Jumlah Hari Rawat per Bulan di Puskesmas Tugu 2021 .....	120
4.52	Jumlah Kunjungan Menurut Kelompok Umur per Bulan di Puskesmas Tugu Tahun 2021 .....	121
4.53	Jumlah Kelahiran Berdasarkan Penolong Per Bulan di Puskesmas Tugu Tahun 2021 .....	122
<b>5.</b>	<b>PERTANIAN, KEHUTANAN, PETERNAKAN, DAN PERIKANAN .....</b>	<b>123</b>
5.1	Luas Tanah Menurut Penggunaan (Ha) Tahun 2021 .....	127
5.2	Luas Sawah Menurut Jenis Pengairan (Ha) Tahun 2021 .....	128
5.3	Luas Tanah Kering Menurut Penggunaannya (Ha) Tahun 2021 .....	130
5.4	Luas Panen Tanaman Bahan Makanan (Ha) Tahun 2021 .....	132
5.5	Produksi Tanaman Bahan Makanan Per Ha (Kwintal) Tahun 2021 .....	133
5.6	Produksi Sayuran (Kwintal) 2021 .....	134
5.7	Produksi Buah-buahan (Kwintal) 2021 .....	135
5.8	Produksi Tanaman Biofarmaka Per Triwulanan 2021 .....	136
5.9	Populasi Ternak per Desa 2021 .....	137



5.10	Populasi Unggas dan Aneka Ternak per Desa 2021 .....	139
5.11	Sarana Produksi dan Pengairan .....	140
5.12	Perkumpulan Petani Tahun 2021 .....	141
5.13	Alat-alat Pertanian Yang Masih Dapat Digunakan .....	142
5.14	Luas Areal Perkebunan Menurut Jenis Tanaman (Ha).....	143
5.15	Luas Hutan Menurut Fungsi Hutan Dan Reboisasi (Ha) .....	144
5.16	Luas Panen, Produktivitas Dan Produksi Per Sub Round Tanaman Padi Kecamatan Tahun 2020.....	145
5.17	Luas Panen, Produktivitas Dan Produksi Per Sub Round Tanaman Padi Sawah Kecamatan Tahun 2021 .....	146
5.18	Luas Panen, Produktivitas Dan Produksi Per Sub Round Tanaman Padi Ladang Kecamatan Tahun 2021 .....	147
5.19	Luas Panen, Produktivitas Dan Produksi Per Sub Round Tanaman Palawija (Jagung) Kecamatan Tahun 2021 .....	148
5.20	Luas Panen, Produktivitas Dan Produksi Per Sub Round Tanaman Palawija (Ubi Kayu) Kecamatan Tahun 2021 .....	149
5.21	Luas Panen, Produktivitas Dan Produksi Per Sub Round Tanaman Palawija (Kedelai) Kecamatan Tahun 2021 .....	150
5.22	Luas Panen, Produktivitas Dan Produksi Per Sub Round Tanaman Palawija (Kacang Tanah) Kecamatan Tahun 2021 .....	151
5.23	Luas Panen, Produktivitas Dan Produksi Per Sub Round Tanaman Palawija (Kacang Hijau) Kecamatan Tahun 2021.....	152
<b>6.</b>	<b>INDUSTRI, PERTAMBANGAN, DAN ENERGI .....</b>	<b>153</b>
6.1	Banyaknya Pasar Tradisional dan Pasar Modern di Kecamatan Tugu 2021 .....	157
6.2	Rata-rata Harga yang Dibayar Petani Tahun 2021 .....	158
6.3	Banyaknya Pasar 2021 .....	159

<https://trenggalekkab.bps.go.id>

## DAFTAR GAMBAR/LIST OF FIGURES

	Halaman <i>Page</i>
1.1	Jumlah Curah Hujan Setahun Menurut Bulan di Kabupaten Trenggalek (mm), 2021 ..... 3
1.2	Jarak dari Kantor Desa ke Kantor Kecamatan dan Kantor Kabupaten 4
2.1	Jumlah Dusun, RT, dan RW di Kecamatan Tugu 2021 ..... 23
2.2	Jumlah Pegawai Negeri Sipil menurut Jabatan di Kabupaten Trenggalek 2021 ..... 24
3.1	Jumlah Penduduk Menurut Desa/Kelurahan di Kecamatan Tugu, 2021 ..... 43
3.2	Kepadatan Penduduk per Desa di Kecamatan Tugu Tahun 2021 ..... 44
4.1	Jumlah Sekolah, Ruang Belajar, dan Guru TK di Kecamatan Tugu Tahun 2021 ..... 63
4.2	Jumlah Tenaga Kesehatan di Kecamatan Tugu Tahun 2021 ..... 64
5.1	Produksi Buah-Buahan di Kecamatan Tugu Tahun 2021 ..... 125
5.2	Luas Panen Tanaman Bahan Makanan di Kecamatan Tugu Tahun 2021 ..... 126
6.1	Rata-rata Harga yang Dibayar Petani Tahun 2021 ..... 155
6.2	Banyaknya Pasar Tradisional dan Pasar Modern 2021 ..... 156



## PENJELASAN UMUM/EXPLANATORY NOTES

Tanda-tanda, satuan-satuan, dan lain-lainnya yang digunakan dalam publikasi ini adalah sebagai berikut:

*Symbols, measurement units, and acronyms which are used in this publication, are as follows:*

### 1. TANDA-TANDA/SYMBOLS

Data tidak tersedia/Data not available .....	: ...
Tidak ada atau nol /Null or zero .....	: -
Data dapat diabaikan/Data negligible .....	: 0
Tanda decimal/Decimal point .....	: ,
Data tidak dapat ditampilkan/Not applicable .....	: NA
Angka estimasi/Estimated figures .....	: e
Angka diperbaiki/Revised figures .....	: r
Angka sementara/Preliminary figures .....	: x
Angka sangat sementara/Very preliminary figures .....	: xx
Angka sangat sangat sementara/Very very preliminary figures .....	: xxx

### 2. SATUAN/UNITS

barel/barrel .....	: 158,99 liter/litres = 1/6,2898 m <sup>3</sup>
hektar (ha)/hectare (ha) .....	: 10 000 m <sup>2</sup>
kilometer (km)/kilometres (km) .....	: 1 000 meter/meters (m)
knot/knot .....	: 1,8523 km/jam (km/hour)
kuintal/quintal .....	: 100 kg
KWh .....	: 1 000 Watt hour
MWh .....	: 1 000 KWh
liter (untuk beras)/litre (for rice) .....	: 0,80 kg
MMSCF .....	: 1/35,3 m <sup>3</sup>
metrik ton (m.ton)/metric ton (m. ton) .....	: 0,98421 long ton = 1 000 kg
ons/ounce .....	: 28,31 gram/grams
ton .....	: 1 000 kg

Satuan lain: buah, dus, butir, helai/lembar, kaleng, batang, pulsa, ton kilometer (ton-km), jam, menit, persen (%).

*Other units: unit, pack, pieces, sheet, tin, pulse, ton-kilometres(ton-km), hour, minute, percent (%).*

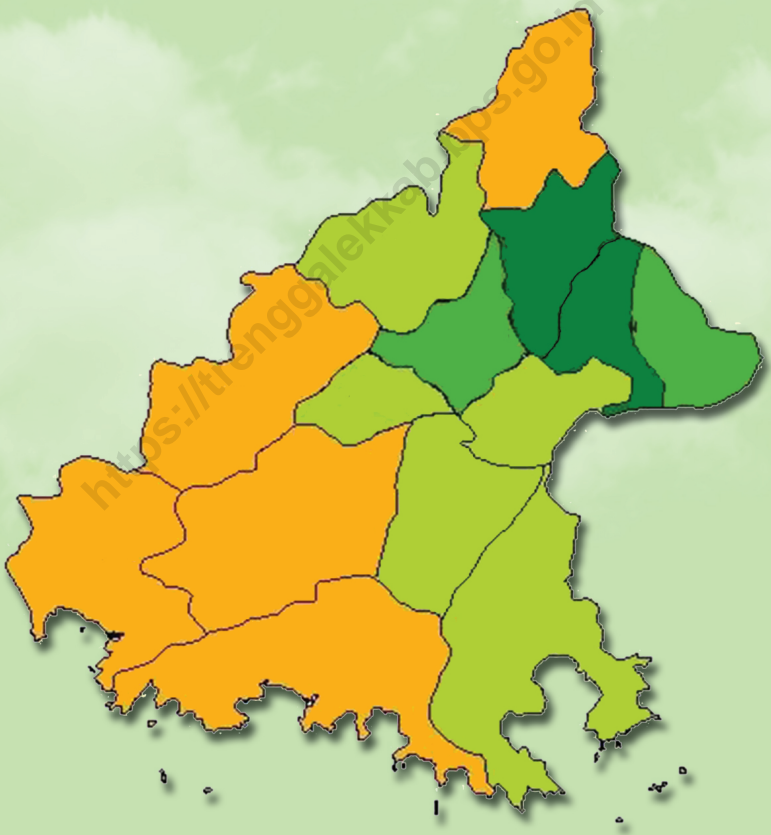
Perbedaan angka di belakang koma disebabkan oleh pembulatan angka.

*The difference in decimal numbers is caused by rounding.*



# 01

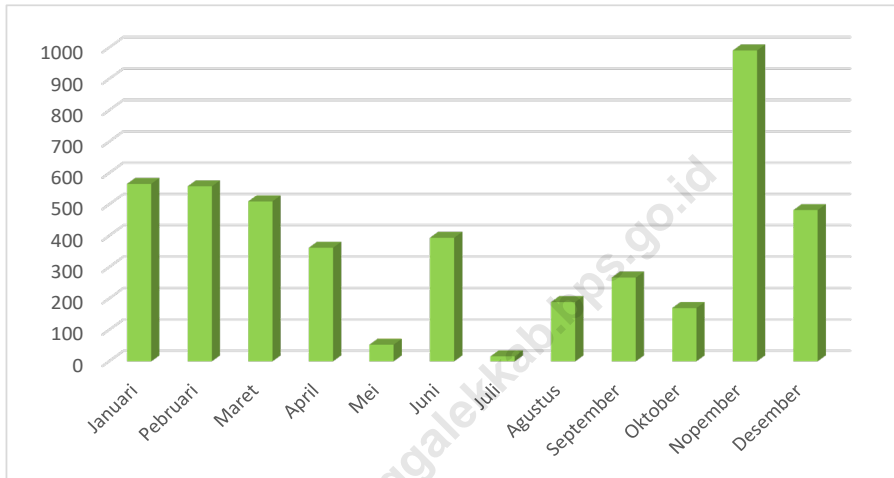
## **GEOGRAFI DAN IKLIM** *Geography and Climate*





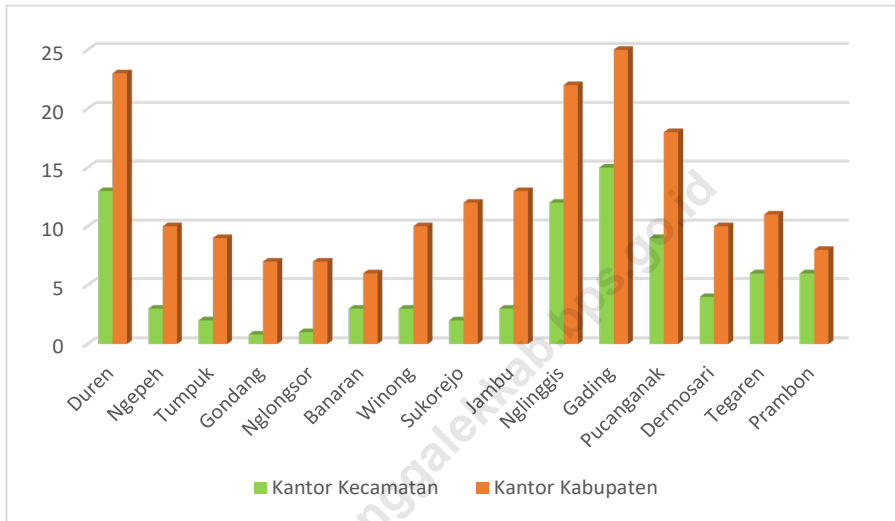


**Gambar 1.1** Jumlah Curah Hujan Setahun Menurut Bulan di Kabupaten Trenggalek (mm), 2021



Sumber: Dinas Pengairan Kec.Tugu (Kantor Bagong)

**Gambar 1.2** Jarak dari Kantor Desa ke Kantor Kecamatan dan Kantor Kabupaten



Sumber: Monografi Desa

**Tabel 1.1** Letak Geografis

No	Uraian	Diantara
(1)	(2)	(3)
1	Bujur Timur	111°41' - 111°34'
2	Lintang Selatan	07°58' - 58°05'
3	Luas Wilayah	74,72 km <sup>2</sup>

Sumber: KSK Kecamatan Tugu

**Tabel 1.2** Batas Kecamatan

No	Bagian	Perbatasan Dengan
(1)	(2)	(3)
1	Utara	Kabupaten Ponorogo
2	Timur laut	Kecamatan Bendungan
3	Timur	Kecamatan Trenggalek
4	Tenggara	Kecamatan Karang
5	Selatan	Kecamatan Karang
6	Barat daya	Kecamatan Pule
7	Barat	Kabupaten Ponorogo
8	Barat laut	Kabupaten Ponorogo

Sumber: KSK Kecamatan Tugu

**Tabel 1.3 Letak Astronomis dan Topografi Desa**

No	Desa	Letak Astronomis	Topografi
(1)	(2)	(3)	(4)
1	Duren	111,6618 BT / 08,0401 LS	Pegunungan
2	Ngepeh	111,6236 BT / 08,0653 LS	Dataran
3	Tumpuk	111,6440 BT / 08,0409 LS	Dataran
4	Gondang	111,6440 BT / 08,0409 LS	Dataran
5	Nglongsor	111,6687 BT / 08,0227 LS	Dataran
6	Banaran		Dataran
7	Winong	111,6487 BT / 08,0328 LS	Dataran
8	Sukorejo	111,6442 BT / 08,0406 LS	Dataran
9	Jambu	111,6625 BT / 08,0465 LS	Dataran
10	Nglinggis	111,6138 BT / 08,0279 LS	Pegunungan
11	Gading	111,6024 BT / 08,0235 LS	Pegunungan
12	Pucanganak	111,6486 BT / 08,0605 LS	Pegunungan
13	Deremosari	111,6345 BT / 08,6058 LS	Dataran
14	Tegaren	111,6483 BT / 08,0198 LS	Dataran
15	Prambon	111,6685 BT / 08,0225 LS	Pegunungan

Sumber: Monografi desa

**Tabel 1.4** Jarak dari Kantor Desa ke Kantor Kec/Kab ke Kantor Kabupaten yang Membawahi

No	Desa	Kantor Kecamatan (km)	Kantor Kabupaten (km)
(1)	(2)	(3)	(4)
1	Duren	13	23
2	Ngepeh	3	10
3	Tumpuk	2	9
4	Gondang	0,8	7
5	Nglongsor	1	7
6	Banaran	3	6
7	Winong	3	10
8	Sukorejo	2	12
9	Jambu	3	13
10	Nglinggis	12	22
11	Gading	15	25
12	Pucanganak	9	18
13	Dermosari	4	10
14	Tegaren	6	11
15	Prambon	6	8

Sumber: Monografi desa

**Tabel 1.5 Nama Sungai dan Nama Gunung / Bukit**

No	Desa	Nama Sungai	Nama Gunung/Bukit
(1)	(2)	(3)	(4)
1	Duren	kali duren	-
2	Ngepeh	kali beji	butak
3	Tumpuk	-	-
4	Gondang	kali pinggir	-
5	Nglongsor	kali nglongsor	-
6	Banaran	kali banaran	-
7	Winong	kali winong	-
8	Sukorejo	-	-
9	Jambu	-	-
10	Nglinggis	-	-
11	Gading	-	-
12	Pucanganak	-	-
13	Deremosari	-	-
14	Tegaren	-	-
15	Prambon	kali prambon	-

Sumber: Pengamat Pengairan Kec Tugu

**Tabel 1.6** Bahan Tambang /Galian

No	Jenis Tambang	Lokasi
(1)	(2)	(3)
1	Emas	-
2	Batu Koral	Duren, Pucanganak, Nglinggis
3	Batu Kaolin	Ngepeh, Tumpuk, Prambon, Winong
4	Batu Mulia	-
5	Batu Marmer	-
6	Batu Bara	-

Sumber: Dinas Linduptamben



**Tabel 1.7 Keadaan Geologi Kecamatan**

No	Jenis Tanah	Presentase (%)
(1)	(2)	(3)
1	Litosol	-
2	Komplek Litosol Mediteran dan Rensime	-
3	Aluvial Kelabu	90
4	Komplek Litosol Coklat Kemerahan dan Litosol	10

Sumber: Dinas Linduptamben

**Tabel 1.8** Jenis Tanah Menurut Bagian

No	Bagian	Jenis Tanah
(1)	(2)	(3)
1	Utara	Mediteran
2	Timur	Alluvial
3	Selatan	Mediteran
4	Barat	Mediteran

Sumber: Dinas Linduptamben

**Tabel 1.9 Luas Lahan Berdasarkan Jenis Penggunaan (Ha)**

No	Penggunaan	2019	2020	2021
(1)	(2)	(3)	(4)	(5)
1	Tanah Sawah			
	- Irigasi Teknis	312	312	312
	- Irigasi 1/2Teknis	354	354	354
	- Irigasi Sederhana	260	260	260
	- Irigasi Desa / Non PU	0	0	0
	- Tadah Hujan	80	80	80
2	Lahan Kering			
	- Pekarangan	1 295	1 295	1 295
	- Tegal/ Kebun	2 089	2 089	2 089
	- Hutan Rakyat	408	408	408
	- Hutan Negara	2 526	2 526	2 526

Lanjutan Tabel 1.9

No	Penggunaan	2019	2020	2021
(1)	(2)	(3)	(4)	(5)
3	Lahan Lainnya			
	- Tambak	0	0	0
	- Perkebunan	0	0	0
	- Lainnya	148	148	148
	Jumlah	7472	7472	7472

Sumber: Mantri Tani Kec. Tugu

**Tabel 1.10** Jumlah Hari Hujan dan Curah Hujan 2021

No	Desa	Hari Hujan	Curah Hujan	Hujan Maksimum	Rata-rata Curah Hujan (kol 4/kol3)
(1)	(2)	(3)	(4)	(5)	(6)
1	Januari	23	566	65	25
2	Pebruari	17	558	62	33
3	Maret	24	510	55	21
4	April	11	362	38	33
5	Mei	26	53	27	2
6	Juni	12	394	51	33
7	Juli	2	16	10	8
8	Agustus	14	189	30	14
9	September	13	267	56	21
10	Oktober	7	170	27	24
11	Nopember	27	991	71	37
12	Desember	18	482	65	27

Sumber: Dinas Pengairan Kec. Tugu (Kantor Bagong)

**Tabel 1.11** Ketinggian dari Permukaan Laut per Desa

No	Desa	Ketinggian (m)
(1)	(2)	(3)
1	Duren	300
2	Ngepeh	200
3	Tumpuk	200
4	Gondang	200
5	Nglongsor	200
6	Banaran	250
7	Winong	250
8	Sukorejo	200
9	Jambu	250
10	Nglinggis	300
11	Gading	350
12	Pucanganak	250
13	Dermosari	250
14	Tegaren	250
15	Prambon	300

Sumber: Mantri Pengairan

Keterangan: Diukur dari kantor Pemerintahan setempat (Balai Desa)

**Tabel 1.12 Rata-rata Kedalaman Sumber Air Tanah (Sumur) per desa**

No	Desa	Kedalaman (m)
(1)	(2)	(3)
1	Duren	25
2	Ngepoh	12
3	Tumpuk	12
4	Gondang	10
5	Nglongsor	10
6	Banaran	12
7	Winong	14
8	Sukorejo	12
9	Jambu	14
10	Nglinggis	25
11	Gading	20
12	Pucanganak	15
13	Dermosari	15
14	Tegaren	12
15	Prambon	15

Sumber: Mantri Pengairan

Keterangan: Diukur dari kantor Pemerintahan setempat (Balai Desa)

**Tabel 1.13** Banyaknya Sumber Air Menurut Penggunaan 2021

No	Desa	Irigasi	Irigasi dan Air Minum	Jumlah
(1)	(2)	(3)	(4)	(5)
1	Duren	-	-	-
2	Ngepeh	-	-	-
3	Tumpuk	-	-	-
4	Gondang	-	-	-
5	Nglongsor	-	-	-
6	Banaran	-	-	-
7	Winong	-	-	-
8	Sukorejo	-	-	-
9	Jambu	-	-	-
10	Nglinggis	-	-	-
11	Gading	-	-	-
12	Pucanganak	-	-	-
13	Dermosari	-	-	-
14	Tegaren	-	-	-
15	Prambon	-	-	-
Jumlah		-	-	-

Sumber: Pengamat Pengairan Kec,Tugu



**Tabel 1.14** Luas Wilayah Menurut Desa/Kelurahan di Kecamatan Tugu 2021

No	Desa/Kelurahan	Luas (km <sup>2</sup> )	Persentase
(1)	(2)	(3)	(4)
1	Duren	6,42	9
2	Ngepeh	7,38	10
3	Tumpuk	3,00	4
4	Gondang	2,84	4
5	Nglongsor	2,33	3
6	Banaran	1,90	3
7	Winong	3,70	5
8	Sukorejo	1,89	3
9	Jambu	6,25	8
10	Nglinggis	5,21	7
11	Gading	3,17	4
12	Pucanganak	5,34	7
13	Dermosari	6,19	8
14	Tegaren	2,82	4
15	Prambon	16,28	22
<b>Kecamatan Tugu</b>		<b>74,72</b>	<b>100</b>

Sumber: Monografi desa



02

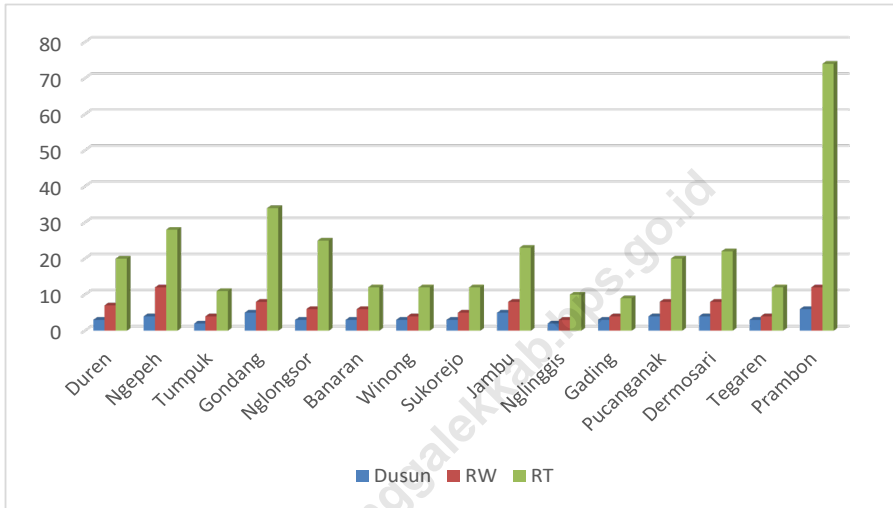
**PEMERINTAHAN**  
*Government*





**Gambar**  
**Figures** 2.1

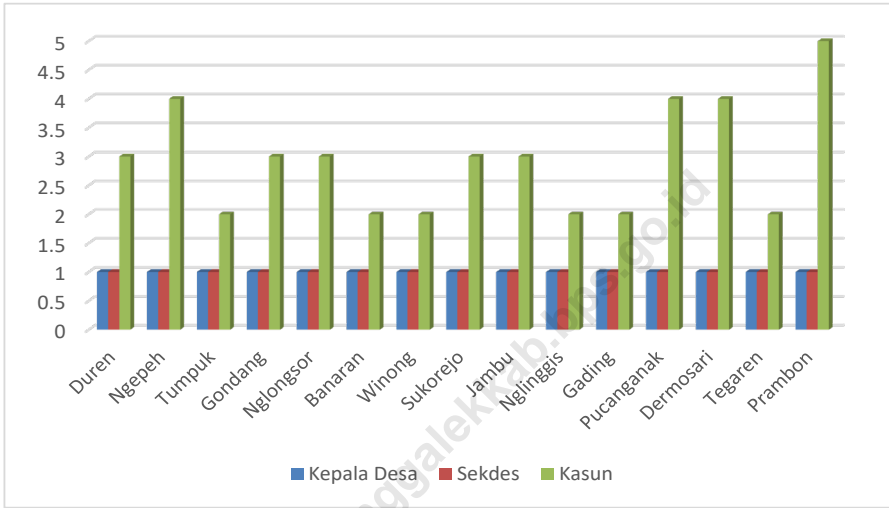
**Jumlah Dusun, RT, dan RW di Kecamatan Tugu 2021**



Sumber : Kantor Kecamatan Tugu

**Gambar** 2.2  
**Figures**

**Jumlah Pegawai Negeri Sipil menurut Jabatan di Kabupaten Trenggalek 2021**



Sumber : Kantor Kecamatan Tugu

**Tabel 2.1** Jumlah Dusun Rukun Warga dan Rukun Tetangga Tahun 2021

No	Desa	Dusun	Rukun Warga (RW)	Rukun Tetangga (RT)
(1)	(2)	(3)	(4)	(5)
1	Duren	3	7	20
2	Ngepeh	4	12	28
3	Tumpuk	2	4	11
4	Gondang	5	8	34
5	Nglongsor	3	6	25
6	Banaran	3	6	12
7	Winong	3	4	12
8	Sukorejo	3	5	12
9	Jambu	5	8	23
10	Nglinggis	2	3	10
11	Gading	3	4	9
12	Pucanganak	4	8	20
13	Dermosari	4	8	22
14	Tegaren	3	4	12
15	Prambon	6	12	74
<b>Jumlah</b>		<b>53</b>	<b>99</b>	<b>324</b>

Sumber : Kantor Kecamatan Tugu

**Tabel 2.2 Jumlah Perangkat Desa di Kecamatan Tugu Tahun 2021**

No	Desa	Jumlah Perangkat
(1)	(2)	(3)
1	Duren	11
2	Ngepeh	11
3	Tumpuk	9
4	Gondang	12
5	Nglongsor	11
6	Banaran	9
7	Winong	9
8	Sukorejo	10
9	Jambu	11
10	Nglinggis	10
11	Gading	9
12	Pucanganak	12
13	Dermosari	12
14	Tegaren	9
15	Prambon	14
<b>Jumlah</b>		<b>159</b>

Sumber : Kantor Kecamatan Tugu



**Tabel 2.3** Banyaknya Perangkat Desa Menurut Jabatan per Desa Tahun 2021

No	Desa	Kepala Desa	Sekdes	Kasun
(1)	(2)	(3)	(4)	(5)
1	Duren	1	1	3
2	Ngepeh	1	1	4
3	Tumpuk	1	1	2
4	Gondang	1	1	3
5	Nglongsor	1	1	3
6	Banaran	1	1	2
7	Winong	1	1	2
8	Sukorejo	1	1	3
9	Jambu	1	1	3
10	Nglinggis	1	1	2
11	Gading	1	1	2
12	Pucanganak	1	1	4
13	Dermosari	1	1	4
14	Tegaren	1	1	2
15	Prambon	1	1	5
<b>Jumlah</b>		<b>15</b>	<b>15</b>	<b>44</b>

Lanjutan Tabel 2.3

No	Desa	Kepala Urusan				Kepala Seksi			
		Keuangan	Perencanaan	Umum	Pemerintahan	Kesejahteraan	Pelayanan	Staf	
(1)	(2)	(3)	(4)	(5)	(6)	(7)	(8)	(9)	
1	Duren	1	1	1	1	1	1	0	
2	Ngepeh	1	0	1	1	1	0	1	
3	Tumpuk	1	0	1	1	1	1	0	
4	Gondang	1	1	1	1	1	1	1	
5	Nglongsor	1	1	1	1	1	1	0	
6	Banaran	1	1	1	1	1	0	0	
7	Winong	1	1	1	1	1	0	0	
8	Sukorejo	1	1	1	1	1	0	0	
9	Jambu	1	1	1	1	1	1	0	
10	Nglinggis	1	1	1	1	1	1	0	
11	Gading	1	1	1	1	1	0	0	
12	Pucanganak	1	1	1	1	1	1	0	
13	Dermosari	1	1	1	1	1	1	0	
14	Tegaren	1	1	1	1	1	0	0	
15	Prambon	1	1	1	1	1	1	1	
<b>Jumlah</b>		<b>15</b>	<b>13</b>	<b>15</b>	<b>15</b>	<b>15</b>	<b>9</b>	<b>3</b>	

Sumber : Kantor Kecamatan Tugu

**Tabel 2.4 Luas Bengkok Pamong/Perangkat Desa Menurut Desa dan Jenis Tanah Tahun 2021**

No	Desa	Luas Bengkok (ha)		Jumlah
		Tanah Sawah	Tanah Kering	
(1)	(2)	(3)	(4)	(5)
1	Duren	-	-	-
2	Ngepeh	-	-	-
3	Tumpuk	-	-	-
4	Gondang	-	-	-
5	Nglongsor	-	-	-
6	Banaran	-	-	-
7	Winong	-	-	-
8	Sukorejo	-	-	-
9	Jambu	-	-	-
10	Nglinggis	-	-	-
11	Gading	-	-	-
12	Pucanganak	-	-	-
13	Dermosari	-	-	-
14	Tegaren	-	-	-
15	Prambon	-	-	-
<b>Jumlah</b>		-	-	-

Sumber :

**Tabel 2.5** Potensi Rakyat Terlatih Menurut Latihan Dasar 2021

No	Desa	Linmas	Kamra	Wanra	Jumlah
(1)	(2)	(3)	(4)	(5)	(6)
1	Duren	22	0	0	22
2	Ngepeh	16	0	0	16
3	Tumpuk	21	0	0	21
4	Gondang	31	0	0	31
5	Nglongsor	18	0	0	18
6	Banaran	16	0	0	16
7	Winong	16	0	0	16
8	Sukorejo	27	0	0	27
9	Jambu	25	0	0	25
10	Nglinggis	27	0	0	27
11	Gading	24	0	0	24
12	Pucanganak	30	0	0	30
13	Dermosari	25	0	0	25
14	Tegaren	23	0	0	23
15	Prambon	40	0	0	40
<b>Jumlah</b>		<b>361</b>	<b>0</b>	<b>0</b>	<b>361</b>

Sumber : Kantor Kecamatan Tugu

**Tabel 2.6** Potensi Linmas per Desa Menurut Pendidikan 2021

No	Desa	Potensi Linmas	Pendidikan		Lat Dasar	Belum Terlatih
			Lat Penang Bencana	Suskalak		
(1)	(2)	(3)	(4)	(5)	(6)	(7)
1	Duren	22	22	0	0	0
2	Ngepeh	16	16	0	0	0
3	Tumpuk	21	21	0	0	0
4	Gondang	31	31	0	0	0
5	Nglongsor	18	18	0	0	0
6	Banaran	16	16	0	0	0
7	Winong	16	16	0	0	0
8	Sukorejo	27	27	0	0	0
9	Jambu	25	25	0	0	0
10	Nglinggis	27	27	0	0	0
11	Gading	24	24	0	0	0
12	Pucanganak	30	30	0	0	0
13	Dermosari	25	25	0	0	0
14	Tegaren	23	23	0	0	0
15	Prambon	40	40	0	0	0
<b>Jumlah</b>		<b>361</b>	<b>361</b>	<b>0</b>	<b>0</b>	<b>0</b>

Sumber : Kantor Kecamatan Tugu

**Tabel 2.7** Jumlah Suara Yang Sah Pemilu Legislatif 2019 Anggota DPRD Dirinci Menurut Parpol dan Desa

No	Desa	PKB	GERINDRA	PDIP	GOLKAR	NASDEM	GARUDA
(1)	(2)	(3)	(4)	(5)	(6)	(7)	(8)
1	Duren	226	104	355	17	4	2
2	Ngepeh	213	448	496	63	58	5
3	Tumpuk	84	759	169	13	9	3
4	Gondang	836	606	326	46	83	2
5	Nglongsor	194	215	538	69	64	3
6	Banaran	59	199	172	12	11	1
7	Winong	111	95	186	57	120	6
8	Sukorejo	171	97	216	13	49	1
9	Jambu	434	210	255	22	110	0
10	Nglinggis	196	87	29	7	13	2
11	Gading	52	15	48	19	18	0
12	Pucanganak	180	167	241	33	34	3
13	Dermosari	241	165	183	21	46	1
14	Tegaren	56	132	115	11	64	3
15	Prambon	365	626	1 571	60	236	10
<b>Jumlah</b>		<b>3 418</b>	<b>3 925</b>	<b>4 900</b>	<b>463</b>	<b>573</b>	<b>42</b>

Lanjutan Tabel 2.7

No	Desa	BERKARYA	PKS	PERINDO	PPP	PSI	PAN
(1)	(2)	(9)	(10)	(11)	(12)	(13)	(14)
1	Duren	3	187	21	6	3	621
2	Ngepeh	6	76	54	10	21	237
3	Tumpuk	2	89	25	3	9	68
4	Gondang	13	168	102	17	28	189
5	Nglongsor	6	248	53	6	10	72
6	Banaran	2	72	24	2	3	132
7	Winong	9	93	39	9	8	72
8	Sukorejo	3	78	14	1	8	126
9	Jambu	2	94	10	11	10	365
10	Nglinggis	2	50	21	3	22	657
11	Gading	4	75	7	1	0	416
12	Pucanganak	2	215	28	11	11	301
13	Dermosari	4	179	34	5	5	333
14	Tegaren	4	88	9	2	4	162
15	Prambon	12	288	36	19	30	286
<b>Jumlah</b>		<b>74</b>	<b>2 000</b>	<b>477</b>	<b>106</b>	<b>172</b>	<b>4 037</b>

Sumber : PPK Kecamatan Tugu

**Tabel 2.8** Jumlah Suara yang Sah Pilpres dan Wapres 2019

No	Desa	(01) Ir H Joko Widodo - Prof Dr (HC) KH Ma'ruf Amin	(02) H Prabowo Subianto - H Sandiaga Salahudin Uno
(1)	(2)	(3)	(4)
1	Duren	1 124	646
2	Ngepeh	1 720	665
3	Tumpuk	577	774
4	Gondang	2 852	903
5	Nglongsor	1 834	929
6	Banaran	811	346
7	Winong	972	379
8	Sukorejo	967	638
9	Jambu	1 587	827
10	Nglinggis	1 122	396
11	Gading	396	398
12	Pucanganak	1 331	585
13	Dermosari	1 078	635
14	Tegaren	353	620
15	Prambon	4 710	1 520
<b>Jumlah</b>		<b>21 434</b>	<b>10 261</b>

Sumber : PPK Kecamatan Tugu



**Tabel 2.9** Jumlah Perolehan Suara Pasangan Calon dalam Pilbub dan Wabub Trenggalek tahun 2019

No	Desa	IR ALFAN RIANTO M TECH - ZAENAL FANANI S ST M M T	MOCHAMAD NUR ARIFIN - SYAH MUHAMAD NATANEGARA
(1)	(2)	(3)	(4)
1	Duren	292	1 169
2	Ngepeh	479	1 726
3	Tumpuk	238	983
4	Gondang	759	2 362
5	Nglongsor	619	1 688
6	Banaran	158	778
7	Winong	203	919
8	Sukorejo	285	627
9	Jambu	500	1 577
10	Nglinggis	251	928
11	Gading	137	536
12	Pucanganak	467	1 197
13	Dermosari	255	1 078
14	Tegaren	194	619
15	Prambon	727	3 164
<b>Jumlah</b>		<b>5 564</b>	<b>19 351</b>

Sumber : KPU Kabupaten Trenggalek

**Tabel 2.10** Jumlah Suara Pemilu Legislatif 2019 Dirinci Menurut Partai

No	Nama Partai	D P R RI	DPRD I	DPRD II
(1)	(2)	(3)	(4)	(5)
1	PKB	4 259	5 358	3 418
2	Gerindra	2 480	4 039	3 925
3	PDIP	5 920	4 841	4 900
4	Golkar	1 461	986	463
5	NasDem	696	727	919
6	Garuda	64	96	42
7	Berkarya	277	287	74
8	PKS	1 125	1 246	2 000
9	Perindo	1 840	737	477
10	PPP	279	251	106
11	PSI	207	196	172
12	PAN	1 157	1 561	4 037
13	Hanura	526	732	7 149
14	Demokrat	4 202	1 272	1 107
15	PBB	47	59	46
16	PKPI	33	28	13
<b>Jumlah</b>		<b>24 573</b>	<b>22 416</b>	<b>28 848</b>

Sumber : PPK Kecamatan Tugu

**Tabel 2.11** Jumlah Pemilih Terdaftar dan Suara Yang Masuk Pemilu Bupati dan Wakil Bupati Kabupaten Trenggalek 2020 Menurut Desa

No	Desa	Pemilih Terdaftar	Jumlah Suara Yang Masuk	Persentase	Jumlah TPS
(1)	(2)	(3)	(4)	(5)	(6)
1	Duren	2 213	1 052	48	6
2	Ngepeh	3 072	2 093	68	9
3	Tumpuk	1682	1288	77	5
4	Gondang	4 665	3 309	71	13
5	Nglongsor	3529	2439	69	9
6	Banaran	1 543	980	64	4
7	Winong	1789	1156	65	5
8	Sukorejo	1 439	962	67	5
9	Jambu	3 092	2 155	70	9
10	Nglinggis	1 727	1 218	71	5
11	Gading	1 038	702	68	3
12	Pucanganak	2599	1738	67	7
13	Dermosari	2 202	1 387	63	6
14	Tegaren	1 238	867	70	4
15	Prambon	6 833	4 050	59	20
<b>Jumlah</b>		<b>38 661</b>	<b>25 396</b>	<b>66</b>	<b>110</b>

Sumber : PPK Kecamatan Tugu

**Tabel 2.12** Jumlah Pemilih Terdaftar dan Suara Yang Masuk Pemilu Gubernur dan Wakil Gubernur Tahun 2018 Dirinci Menurut Desa

No	Desa	Pemilih Terdaftar	Jumlah Suara Yang Masuk	Persentase	Jumlah TPS
(1)	(2)	(3)	(4)	(5)	(6)
1	Duren	2 248	1 572	69,9%	5
2	Ngepeh	3 146	2 146	68,2%	6
3	Tumpuk	1 668	1 240	74,3%	3
4	Gondang	4 627	3 251	70,3%	9
5	Nglongsor	3 575	2 526	70,7%	7
6	Banaran	1 555	905	58,2%	3
7	Winong	1 779	1 187	66,7%	4
8	Sukorejo	1 481	1 005	67,9%	3
9	Jambu	3 265	2 130	65,2%	6
10	Nglinggis	1 656	1 154	69,7%	4
11	Gading	1 048	743	70,9%	3
12	Pucanganak	2 592	1 858	71,7%	6
13	Dermosari	2 163	1 508	69,7%	4
14	Tegaren	1 310	865	66,0%	3
15	Prambon	6 917	4 440	64,2%	14
<b>Jumlah</b>		<b>39 030</b>	<b>26 530</b>	<b>68,0%</b>	<b>80</b>

Sumber : KPU Kab Trenggalek

**Tabel 2.13** Jumlah Pemilih Terdaftar dan Suara Yang Masuk Pemilu Presiden Tahun 2019 Dirinci Menurut Desa

No	Desa	Pemilih Terdaftar	Jumlah Suara Yang Masuk	Persentase	Jumlah TPS
(1)	(2)	(3)	(4)	(5)	(6)
1	Duren	2280	1813	80	9
2	Ngepeh	3 137	2 431	77	13
3	Tumpuk	1 704	1 392	82	7
4	Gondang	4 715	3 794	80	18
5	Nglongsor	3 329	2 547	77	15
6	Banaran	1 581	1 075	68	6
7	Winong	1 737	1 242	72	7
8	Sukorejo	1 440	1 003	70	6
9	Jambu	3 187	2 235	70	13
10	Nglinggis	1 487	1 089	73	8
11	Gading	1 051	742	71	5
12	Pucanganak	2 702	1 833	68	10
13	Dermosari	2 237	1 579	71	10
14	Tegaren	1 275	871	68	6
15	Prambon	7 132	4 536	64	28
<b>Jumlah</b>		<b>38 994</b>	<b>28 182</b>	<b>72</b>	<b>161</b>

Sumber : KPU Kab Trenggalek

**Tabel 2.14** Jumlah Pemilih Terdaftar dan Suara Yang Masuk Pemilu Legislatif 2019 Anggota DPRD Kabupaten Trenggalek Dirinci Menurut Desa

No	Desa	Pemilih Terdaftar	Jumlah Suara Yang Masuk	Persentase	Jumlah TPS
(1)	(2)	(3)	(4)	(5)	(6)
1	Duren	2 279	1811	79	9
2	Ngepeh	3 023	2 375	79	13
3	Tumpuk	1 704	1390	82	7
4	Gondang	4 178	3 787	91	18
5	Nglongsor	3 641	2826	78	15
6	Banaran	1 563	1 211	77	6
7	Winong	1 837	1388	76	7
8	Sukorejo	1 492	1 126	75	6
9	Jambu	3 141	2 466	79	13
10	Nglinggis	1 724	1 407	82	8
11	Gading	1 062	815	77	5
12	Pucanganak	2 786	1977	71	10
13	Dermosari	2 183	1 742	80	10
14	Tegaren	1 313	1 014	77	6
15	Prambon	6 960	5 451	78	28
<b>Jumlah</b>		<b>38 886</b>	<b>30 786</b>	<b>79</b>	<b>161</b>

Sumber : PPK Kecamatan Tugu

# 03

## PENDUDUK DAN KETENAGAKERJAAN

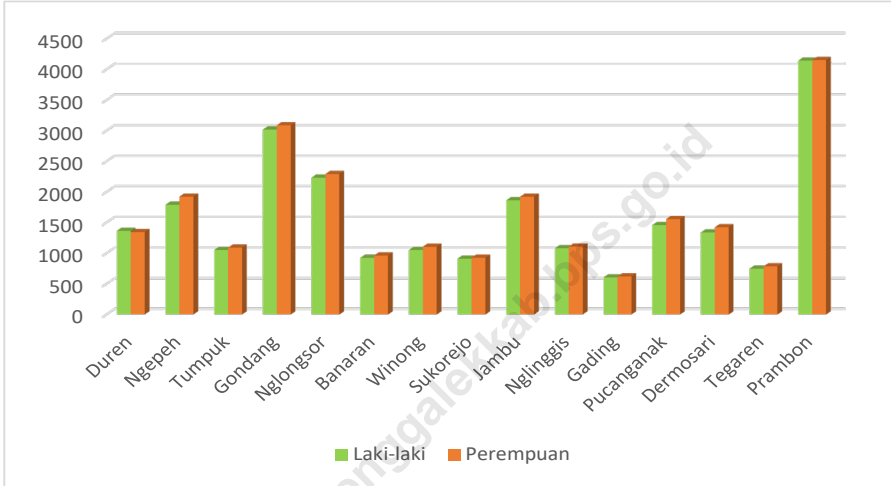
### *Population and Employment*





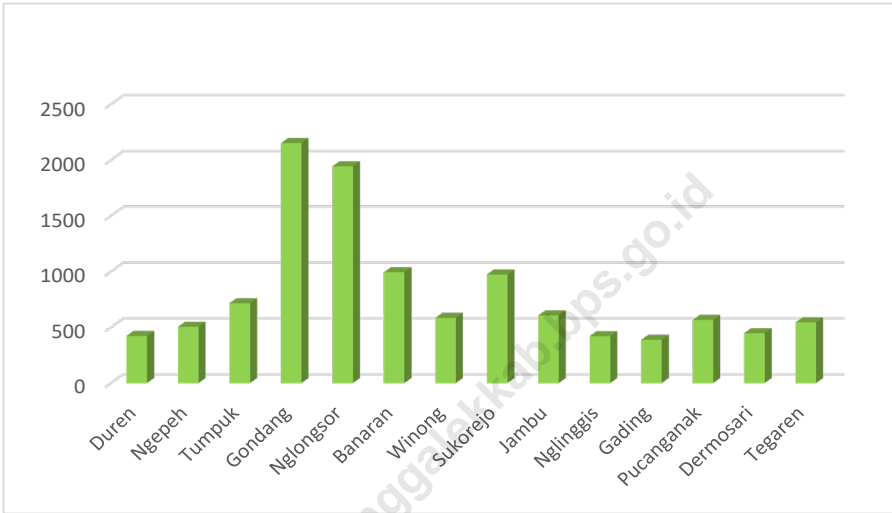


**Gambar 3.1** Jumlah Penduduk Menurut Desa/Kelurahan di Kecamatan Tugu, 2021



Sumber: BPS Kabupaten Trenggalek

**Gambar 3.2** **Kepadatan Penduduk per Desa di Kecamatan Tugu Tahun 2021**  
**Figures**



Sumber: BPS Kabupaten Trenggalek

**Tabel 3.1 Jumlah Penduduk Menurut Jenis Kelamin, dan Sex Ratio per Desa, 2021**

No	Desa	Penduduk		Sex Ratio (%)
		Laki-Laki	Perempuan	
(1)	(2)	(3)	(4)	(5)
1	Duren	1 366	1 344	98
2	Ngepeh	1 791	1 924	107
3	Tumpuk	1 054	1 091	104
4	Gondang	3 019	3 088	102
5	Nglongsor	2 234	2 293	103
6	Banaran	924	963	104
7	Winong	1 054	1 106	105
8	Sukorejo	912	926	102
9	Jambu	1 864	1 923	103
10	Nglinggis	1 082	1 109	102
11	Gading	606	620	102
12	Pucanganak	1 459	1 558	107
13	Dermosari	1 340	1 424	106
14	Tegaren	748	785	105
15	Prambon	4 143	4 153	100
<b>Jumlah</b>		<b>23 596</b>	<b>24 307</b>	<b>103</b>

Sumber: BPS Kabupaten Trenggalek

**Tabel 3.2** Luas Desa, Jumlah Penduduk Dan Kepadatan Penduduk, 2021

No	Desa	Luas Desa (km <sup>2</sup> )	Jumlah Penduduk	Kepadatan Penduduk (Jiwa/km <sup>2</sup> )
(1)	(2)	(3)	(4)	(5)
1	Duren	6,42	2 710	422
2	Ngepeh	7,38	3 715	503
3	Tumpuk	3,00	2 145	715
4	Gondang	2,84	6 107	2 150
5	Nglongsor	2,33	4 527	1 943
6	Banaran	1,90	1 887	993
7	Winong	3,70	2 160	584
8	Sukorejo	1,89	1 838	972
9	Jambu	6,25	3 787	606
10	Nglinggis	5,21	2 191	421
11	Gading	3,17	1 226	387
12	Pucanganak	5,34	3 017	565
13	Dermosari	6,19	2 764	447
14	Tegaren	2,82	1 533	544
15	Prambon	16,28	8 296	510
<b>Jumlah</b>		<b>74,72</b>	<b>47 903</b>	<b>641</b>

Sumber: BPS Kabupaten Trenggalek

**Tabel 3.3** Banyaknya Kelahiran Bayi Menurut Jenis Kelamin Per Desa 2021

No	Desa	Laki-Laki	Perempuan	Jumlah
(1)	(2)	(3)	(4)	(5)
1	Duren	-	-	-
2	Ngepeh	-	-	-
3	Tumpuk	-	-	-
4	Gondang	-	-	-
5	Nglongsor	-	-	-
6	Banaran	-	-	-
7	Winong	-	-	-
8	Sukorejo	-	-	-
9	Jambu	-	-	-
10	Nglinggis	-	-	-
11	Gading	-	-	-
12	Pucanganak	-	-	-
13	Dermosari	-	-	-
14	Tegaren	-	-	-
15	Prambon	-	-	-
<b>Jumlah</b>		-	-	-

Sumber :

**Tabel 3.4**            **Banyaknya Kematian Menurut Jenis Kelamin per Desa Tahun 2021**

No	Desa	Laki-Laki	Perempuan	Jumlah
(1)	(2)	(3)	(4)	(5)
1	Duren	-	-	-
2	Ngepeh	-	-	-
3	Tumpuk	-	-	-
4	Gondang	-	-	-
5	Nglongsor	-	-	-
6	Banaran	-	-	-
7	Winong	-	-	-
8	Sukorejo	-	-	-
9	Jambu	-	-	-
10	Nglinggis	-	-	-
11	Gading	-	-	-
12	Pucanganak	-	-	-
13	Dermosari	-	-	-
14	Tegaren	-	-	-
15	Prambon	-	-	-
<b>Jumlah</b>		-	-	-

Sumber :

**Tabel 3.5 Jumlah Penduduk Laki-laki Berdasarkan Usia Hasil Proyeksi Sensus Penduduk 2020 bulan Juni 2021**

No	Desa	0-4	5-9	10-14	15-19	20-24
(1)	(2)	(3)	(4)	(5)	(6)	(7)
1	Duren	-	-	-	-	-
2	Ngepeh	-	-	-	-	-
3	Tumpuk	-	-	-	-	-
4	Gondang	-	-	-	-	-
5	Nglongsor	-	-	-	-	-
6	Banaran	-	-	-	-	-
7	Winong	-	-	-	-	-
8	Sukorejo	-	-	-	-	-
9	Jambu	-	-	-	-	-
10	Nglinggis	-	-	-	-	-
11	Gading	-	-	-	-	-
12	Pucanganak	-	-	-	-	-
13	Deremosari	-	-	-	-	-
14	Tegaren	-	-	-	-	-
15	Prambon	-	-	-	-	-
<b>Jumlah</b>		<b>1 536</b>	<b>1 461</b>	<b>1 465</b>	<b>1 565</b>	<b>1 577</b>

Lanjutan Tabel 3.5

No	Desa	25-29	30-34	35-39	40-44	45-49	50-54
(1)	(2)	(8)	(9)	(10)	(11)	(12)	(13)
1	Duren	-	-	-	-	-	-
2	Ngepeh	-	-	-	-	-	-
3	Tumpuk	-	-	-	-	-	-
4	Gondang	-	-	-	-	-	-
5	Nglongsor	-	-	-	-	-	-
6	Banaran	-	-	-	-	-	-
7	Winong	-	-	-	-	-	-
8	Sukorejo	-	-	-	-	-	-
9	Jambu	-	-	-	-	-	-
10	Nglinggis	-	-	-	-	-	-
11	Gading	-	-	-	-	-	-
12	Pucanganak	-	-	-	-	-	-
13	Dermosari	-	-	-	-	-	-
14	Tegaren	-	-	-	-	-	-
15	Prambon	-	-	-	-	-	-
<b>Jumlah</b>		<b>1 639</b>	<b>1 696</b>	<b>1 624</b>	<b>1 610</b>	<b>1 732</b>	<b>1 793</b>



Lanjutan Tabel 3.5

No	Desa	55-59	60-64	65-69	70-74	75+	Jumlah Laki-Laki
(1)	(2)	(14)	(15)	(16)	(17)	(18)	(19)
1	Duren	-	-	-	-	-	-
2	Ngepeh	-	-	-	-	-	-
3	Tumpuk	-	-	-	-	-	-
4	Gondang	-	-	-	-	-	-
5	Nglongsor	-	-	-	-	-	-
6	Banaran	-	-	-	-	-	-
7	Winong	-	-	-	-	-	-
8	Sukorejo	-	-	-	-	-	-
9	Jambu	-	-	-	-	-	-
10	Nglinggis	-	-	-	-	-	-
11	Gading	-	-	-	-	-	-
12	Pucanganak	-	-	-	-	-	-
13	Dermosari	-	-	-	-	-	-
14	Tegaren	-	-	-	-	-	-
15	Prambon	-	-	-	-	-	-
<b>Jumlah</b>		<b>1 707</b>	<b>1 403</b>	<b>1 080</b>	<b>769</b>	<b>939</b>	<b>23 596</b>

Sumber : Proyeksi Penduduk BPS Kabupaten Trenggalek

**Tabel 3.6** Jumlah Penduduk Perempuan Berdasarkan Usia Hasil Proyeksi Sensus Penduduk 2020 bulan Juni 2021

No	Desa	0-4	5-9	10-14	15-19	20-24
(1)	(2)	(3)	(4)	(5)	(6)	(7)
1	Duren	-	-	-	-	-
2	Ngepeh	-	-	-	-	-
3	Tumpuk	-	-	-	-	-
4	Gondang	-	-	-	-	-
5	Nglongsor	-	-	-	-	-
6	Banaran	-	-	-	-	-
7	Winong	-	-	-	-	-
8	Sukorejo	-	-	-	-	-
9	Jambu	-	-	-	-	-
10	Nglinggis	-	-	-	-	-
11	Gading	-	-	-	-	-
12	Pucanganak	-	-	-	-	-
13	Deremosari	-	-	-	-	-
14	Tegaren	-	-	-	-	-
15	Prambon	-	-	-	-	-
<b>Jumlah</b>		<b>1 452</b>	<b>1 456</b>	<b>1 486</b>	<b>1 490</b>	<b>1 663</b>

Lanjutan Tabel 3.6

No	Desa	25-29	30-34	35-39	40-44	45-49	50-54
(1)	(2)	(8)	(9)	(10)	(11)	(12)	(13)
1	Duren	-	-	-	-	-	-
2	Ngepeh	-	-	-	-	-	-
3	Tumpuk	-	-	-	-	-	-
4	Gondang	-	-	-	-	-	-
5	Nglongsor	-	-	-	-	-	-
6	Banaran	-	-	-	-	-	-
7	Winong	-	-	-	-	-	-
8	Sukorejo	-	-	-	-	-	-
9	Jambu	-	-	-	-	-	-
10	Nglinggis	-	-	-	-	-	-
11	Gading	-	-	-	-	-	-
12	Pucanganak	-	-	-	-	-	-
13	Dermosari	-	-	-	-	-	-
14	Tegaren	-	-	-	-	-	-
15	Prambon	-	-	-	-	-	-
<b>Jumlah</b>		<b>1 603</b>	<b>1 717</b>	<b>1 656</b>	<b>1 706</b>	<b>1 919</b>	<b>1 845</b>

Lanjutan Tabel 3.6

No	Desa	55-59	60-64	65-69	70-74	75+	Jumlah Perempuan
(1)	(2)	(14)	(15)	(16)	(17)	(18)	(19)
1	Duren	-	-	-	-	-	-
2	Ngepeh	-	-	-	-	-	-
3	Tumpuk	-	-	-	-	-	-
4	Gondang	-	-	-	-	-	-
5	Nglongsor	-	-	-	-	-	-
6	Banaran	-	-	-	-	-	-
7	Winong	-	-	-	-	-	-
8	Sukorejo	-	-	-	-	-	-
9	Jambu	-	-	-	-	-	-
10	Nglinggis	-	-	-	-	-	-
11	Gading	-	-	-	-	-	-
12	Pucanganak	-	-	-	-	-	-
13	Deremosari	-	-	-	-	-	-
14	Tegaren	-	-	-	-	-	-
15	Prambon	-	-	-	-	-	-
<b>Jumlah</b>		<b>1 655</b>	<b>1 431</b>	<b>1 143</b>	<b>872</b>	<b>1 213</b>	<b>24 307</b>

Sumber : Proyeksi Penduduk BPS Kabupaten Trenggalek

**Tabel 3.7 Penduduk Menurut Kelompok Umur Per Desa 2021**

No	Desa	0-4 th	5-9 th	10-14 th	15-19 th
(1)	(2)	(3)	(4)	(5)	(6)
1	Duren	-	-	-	-
2	Ngepeh	-	-	-	-
3	Tumpuk	-	-	-	-
4	Gondang	-	-	-	-
5	Nglongsor	-	-	-	-
6	Banaran	-	-	-	-
7	Winong	-	-	-	-
8	Sukorejo	-	-	-	-
9	Jambu	-	-	-	-
10	Nglinggis	-	-	-	-
11	Gading	-	-	-	-
12	Pucanganak	-	-	-	-
13	Dermosari	-	-	-	-
14	Tegaren	-	-	-	-
15	Prambon	-	-	-	-
<b>Jumlah</b>		<b>2 988</b>	<b>2 917</b>	<b>2 951</b>	<b>3 055</b>

Lanjutan Tabel 3.7

No	Desa	20-24 th	25-29 th	30-34 th	35-39 th
(1)	(2)	(7)	(8)	(9)	(10)
1	Duren	-	-	-	-
2	Ngepeh	-	-	-	-
3	Tumpuk	-	-	-	-
4	Gondang	-	-	-	-
5	Nglongsor	-	-	-	-
6	Banaran	-	-	-	-
7	Winong	-	-	-	-
8	Sukorejo	-	-	-	-
9	Jambu	-	-	-	-
10	Nglinggis	-	-	-	-
11	Gading	-	-	-	-
12	Pucanganak	-	-	-	-
13	Dermosari	-	-	-	-
14	Tegaren	-	-	-	-
15	Prambon	-	-	-	-
<b>Jumlah</b>		<b>3 240</b>	<b>3 242</b>	<b>3 413</b>	<b>3 280</b>

Lanjutan Tabel 3.7

No	Desa	40-44 th	45-49 th	50-55 th	55-59 th
(1)	(2)	(11)	(12)	(13)	(14)
1	Duren	-	-	-	-
2	Ngepeh	-	-	-	-
3	Tumpuk	-	-	-	-
4	Gondang	-	-	-	-
5	Nglongsor	-	-	-	-
6	Banaran	-	-	-	-
7	Winong	-	-	-	-
8	Sukorejo	-	-	-	-
9	Jambu	-	-	-	-
10	Nglinggis	-	-	-	-
11	Gading	-	-	-	-
12	Pucanganak	-	-	-	-
13	Dermosari	-	-	-	-
14	Tegaren	-	-	-	-
15	Prambon	-	-	-	-
<b>Jumlah</b>		<b>3 316</b>	<b>3 651</b>	<b>3 638</b>	<b>3 362</b>

Lanjutan Tabel 3.7

No	Desa	60-64 th	65-69 th	70-74 th	> 75 th
(1)	(2)	(15)	(16)	(17)	(18)
1	Duren	-	-	-	-
2	Ngepeh	-	-	-	-
3	Tumpuk	-	-	-	-
4	Gondang	-	-	-	-
5	Nglongsor	-	-	-	-
6	Banaran	-	-	-	-
7	Winong	-	-	-	-
8	Sukorejo	-	-	-	-
9	Jambu	-	-	-	-
10	Nglinggis	-	-	-	-
11	Gading	-	-	-	-
12	Pucanganak	-	-	-	-
13	Dermosari	-	-	-	-
14	Tegaren	-	-	-	-
15	Prambon	-	-	-	-
<b>Jumlah</b>		<b>2 834</b>	<b>2 223</b>	<b>1 641</b>	<b>2 152</b>

Sumber : Proyeksi Penduduk BPS Kabupaten Trenggalek



**Tabel 3.8 Penduduk Menurut Kewarganegaraan dan Jenis Kelamin per Desa, 2021**

No	Desa	WNI		WNA		Jumlah
		Laki-Laki	Perempuan	Laki-Laki	Perempuan	
(1)	(2)	(3)	(4)	(5)	(6)	(7)
1	Duren	1 366	1 344	-	-	2 710
2	Ngepeh	1 791	1 924	-	-	3 715
3	Tumpuk	1 054	1 091	-	-	2 145
4	Gondang	3 019	3 088	-	-	6 107
5	Nglongsor	2 234	2 293	-	-	4 527
6	Banaran	924	963	-	-	1 887
7	Winong	1 054	1 106	-	-	2 160
8	Sukorejo	912	926	-	-	1 838
9	Jambu	1 864	1 923	-	-	3 787
10	Nglinggis	1 082	1 109	-	-	2 191
11	Gading	606	620	-	-	1 226
12	Pucanganak	1 459	1 558	-	-	3 017
13	Dermosari	1 340	1 424	-	-	2 764
14	Tegaren	748	785	-	-	1 533
15	Prambon	4 143	4 153	-	-	8 296
<b>Jumlah</b>		<b>23 596</b>	<b>24 307</b>	<b>0</b>	<b>0</b>	<b>47 903</b>

Sumber : Proyeksi Penduduk BPS Kabupaten Trenggalek



# 04

## SOSIAL DAN KESEJAHTERAAN RAKYAT

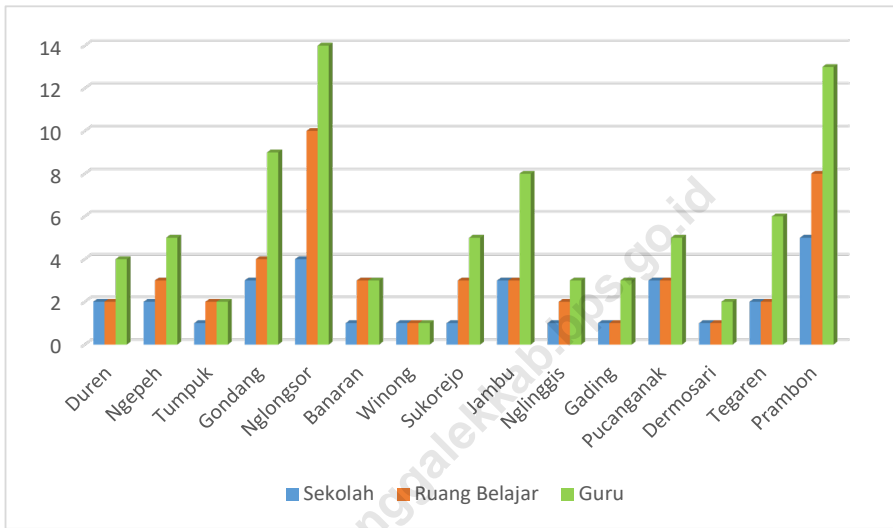
*Social and Welfare*

<https://trenggalekkab.bps.go.id>



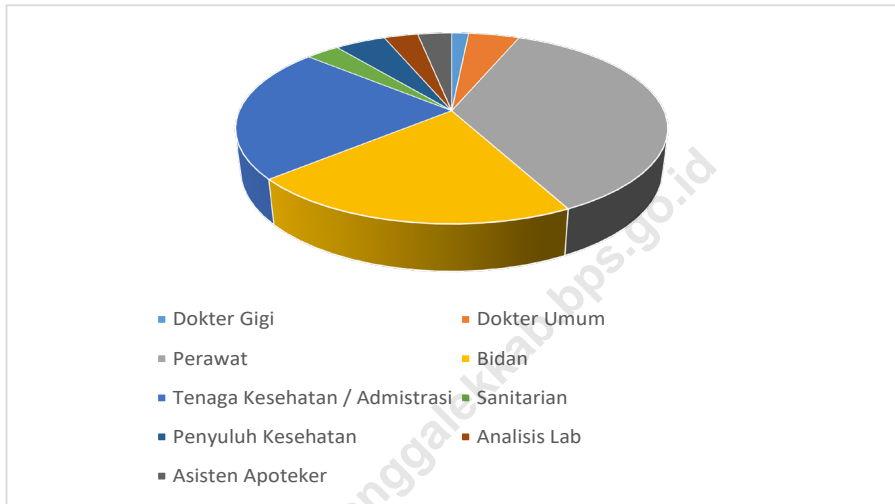


**Gambar 4.1** Jumlah Sekolah, Ruang Belajar, dan Guru TK di Kecamatan Tugu Tahun 2021



Sumber: UDP Kecamatan Tugu

**Gambar 4.2** Jumlah Tenaga Kesehatan di Kecamatan Tugu Tahun 2021



Sumber: Puskesmas Kec Tugu (Gondang)

**Tabel 4.1** Jumlah Sekolah, Kelas, Murid, dan Guru Taman Kanak-kanak Tahun 2021

No.	Desa	Sekolah	Ruang Belajar	Murid	Guru
(1)	(2)	(3)	(4)	(5)	(6)
1	Duren	2	2	37	4
2	Ngepeh	2	3	37	5
3	Tumpuk	1	2	10	2
4	Gondang	3	4	52	9
5	Nglongsor	4	10	158	14
6	Banaran	1	3	21	3
7	Winong	1	1	14	1
8	Sukorejo	1	3	28	5
9	Jambu	3	3	49	8
10	Nglinggis	1	2	27	3
11	Gading	1	1	22	3
12	Pucanganak	3	3	35	5
13	Dermosari	1	1	12	2
14	Tegaren	2	2	35	6
15	Prambon	5	8	129	13
<b>Jumlah</b>		<b>31</b>	<b>48</b>	<b>666</b>	<b>83</b>

Sumber: UDP Kecamatan Tugu

**Tabel 4.2** Jumlah Sekolah, Kelas, Murid, dan Guru Sekolah Dasar Tahun 2021

No.	Desa	Sekolah	Ruang Belajar	Murid	Guru
(1)	(2)	(3)	(4)	(5)	(6)
Sekolah Dasar					
1	Duren	2	12	138	17
2	Ngepeh	2	12	194	18
3	Tumpuk	1	6	75	9
4	Gondang	3	25	471	34
5	Nglongsor	2	12	218	16
6	Banaran	1	6	86	8
7	Winong	1	6	101	11
8	Sukorejo	1	6	91	10
9	Jambu	2	12	106	18
10	Nglinggis	1	6	93	8
11	Gading	1	6	80	8
12	Pucanganak	2	12	150	18
13	Dermosari	2	12	80	17
14	Tegaren	2	12	125	16
15	Prambon	5	30	422	43
<b>Jumlah</b>		<b>28</b>	<b>175</b>	<b>2 430</b>	<b>251</b>

Sumber: UDP Kecamatan Tugu



Lanjutan Tabel 4.2

No.	Desa	Sekolah	Ruang Belajar	Murid	Guru
(1)	(2)	(3)	(4)	(5)	(6)
Madrasah Ibtidaiyah					
1	Duren	-	-	-	-
2	Ngepeh	-	-	-	-
3	Tumpuk	3	18	239	30
4	Gondang	1	14	246	17
5	Nglongsor	-	-	-	-
6	Banaran	-	-	-	-
7	Winong	-	-	-	-
8	Sukorejo	-	-	-	-
9	Jambu	1	6	188	9
10	Nglinggis	1	6	48	9
11	Gading	-	-	-	-
12	Pucanganak	1	6	76	10
13	Dermosari	1	6	144	15
14	Tegaren	-	-	-	-
15	Prambon	1	3	59	8
<b>Jumlah</b>		<b>9</b>	<b>59</b>	<b>1 000</b>	<b>98</b>

Sumber: UDP Kecamatan Tugu

**Tabel 4.3** Jumlah Ruang Belajar Sekolah Dasar Menurut Status Tahun 2021

No.	Desa	Jumlah Sekolah	Ruang Belajar			Jumlah
			Asli	Pinjam	Sewa	
(1)	(2)	(3)	(4)	(5)	(6)	(7)
Sekolah Dasar						
1	Duren	2	12	0	0	12
2	Ngepeh	2	12	0	0	12
3	Tumpuk	1	6	0	0	6
4	Gondang	3	25	0	0	25
5	Nglongsor	2	12	0	0	12
6	Banaran	1	6	0	0	6
7	Winong	1	6	0	0	6
8	Sukorejo	1	6	0	0	6
9	Jambu	2	12	0	0	12
10	Nglinggis	1	6	0	0	6
11	Gading	1	6	0	0	6
12	Pucanganak	2	12	0	0	12
13	Dermosari	2	12	0	0	12
14	Tegaren	2	12	0	0	12
15	Prambon	5	30	0	0	30
<b>Jumlah</b>		<b>28</b>	<b>175</b>	<b>0</b>	<b>0</b>	<b>175</b>

Sumber: UDP Kecamatan Tugu

Lanjutan Tabel 4.3

No.	Desa	Jumlah Sekolah	Ruang Belajar			Jumlah
			Asli	Pinjam	Sewa	
(1)	(2)	(3)	(4)	(5)	(6)	(7)
Madrasah Ibtidaiyah						
1	Duren	0	0	0	0	0
2	Ngepeh	0	0	0	0	0
3	Tumpuk	3	18	0	0	18
4	Gondang	1	14	0	0	14
5	Nglongsor	0	0	0	0	0
6	Banaran	0	0	0	0	0
7	Winong	0	0	0	0	0
8	Sukorejo	0	0	0	0	0
9	Jambu	1	6	0	0	6
10	Nglinggis	1	6	0	0	6
11	Gading	0	0	0	0	0
12	Pucanganak	1	6	0	0	6
13	Dermosari	1	6	0	0	6
14	Tegaren	0	0	0	0	0
15	Prambon	1	3	0	0	3
<b>Jumlah</b>		<b>9</b>	<b>59</b>	<b>0</b>	<b>0</b>	<b>59</b>

Sumber: UDP Kecamatan Tugu

**Tabel 4.4** Banyaknya Murid Sekolah Dasar Menurut Jenis Kelamin Tahun 2021

No.	Desa	Jenis Kelamin		Jumlah
		Laki-Laki	Perempuan	
(1)	(2)	(3)	(4)	(5)
Sekolah Dasar				
1	Duren	63	75	138
2	Ngepeh	85	109	194
3	Tumpuk	44	31	75
4	Gondang	240	231	471
5	Nglongsor	123	95	218
6	Banaran	46	40	86
7	Winong	51	50	101
8	Sukorejo	46	45	91
9	Jambu	59	47	106
10	Nglinggis	49	44	93
11	Gading	39	41	80
12	Pucanganak	82	68	150
13	Dermosari	44	36	80
14	Tegaren	66	59	125
15	Prambon	187	235	422
<b>Jumlah</b>		<b>1 224</b>	<b>1 206</b>	<b>2 430</b>

Sumber: UDP Kecamatan Tugu

Lanjutan Tabel 4.4

No.	Desa	Jenis Kelamin		Jumlah
		Laki-Laki	Perempuan	
(1)	(2)	(3)	(4)	(5)
Madrasah Ibtidaiyah				
1	Duren	0	0	0
2	Ngepeh	0	0	0
3	Tumpuk	104	135	239
4	Gondang	133	113	246
5	Nglongsor	0	0	0
6	Banaran	0	0	0
7	Winong	0	0	0
8	Sukorejo	0	0	0
9	Jambu	98	90	188
10	Nglinggis	26	22	48
11	Gading	0	0	0
12	Pucanganak	37	39	76
13	Dermosari	57	87	144
14	Tegaren	0	0	0
15	Prambon	31	28	59
<b>Jumlah</b>		<b>486</b>	<b>514</b>	<b>1 000</b>

Sumber: UDP Kecamatan Tugu

**Tabel 4.5 Rata-rata Murid per Sekolah, Murid per Ruang Belajar, Murid per Guru, dan Guru per Sekolah di Sekolah Dasar, Tahun 2021**

No	Desa	Murid per Sekolah	Murid per Ruang Belajar	Murid per Guru	Guru per Sekolah
(1)	(2)	(3)	(4)	(5)	(6)
Sekolah Dasar					
1	Duren	69	12	8	8
2	Ngepeh	97	16	11	9
3	Tumpuk	75	12	18	9
4	Gondang	157	19	14	11
5	Nglongsor	109	18	14	8
6	Banaran	86	14	11	8
7	Winong	101	17	9	11
8	Sukorejo	91	15	9	10
9	Jambu	53	9	6	9
10	Nglinggis	93	16	12	8
11	Gading	80	13	10	8
12	Pucanganak	75	12	8	9
13	Dermosari	40	7	5	8
14	Tegaren	62	10	8	8
15	Prambon	84	14	10	9
<b>Jumlah</b>		<b>1 272</b>	<b>204</b>	<b>153</b>	<b>133</b>

Sumber: UDP Kecamatan Tugu

Lanjutan Tabel 4.5

No	Desa	Murid per Sekolah	Murid per Ruang Belajar	Murid per Guru	Guru per Sekolah
(1)	(2)	(3)	(4)	(5)	(6)
Madrasah Ibtidaiyah					
1	Duren	0	0	0	0
2	Ngepeh	0	0	0	0
3	Tumpuk	80	13	8	10
4	Gondang	246	18	14	17
5	Nglongsor	0	0	0	0
6	Banaran	0	0	0	0
7	Winong	0	0	0	0
8	Sukorejo	0	0	0	0
9	Jambu	188	31	21	9
10	Nglinggis	48	8	5	9
11	Gading	0	0	0	0
12	Pucanganak	76	13	8	10
13	Deremosari	144	24	10	15
14	Tegaren	0	0	0	0
15	Prambon	59	20	7	8
<b>Jumlah</b>		<b>841</b>	<b>127</b>	<b>73</b>	<b>78</b>

Sumber: UDP Kecamatan Tugu

**Tabel 4.6** Banyaknya Sekolah, Ruang Belajar, Murid, dan Guru SD/MI Menurut Status Tahun 2021

No	Status	Sekolah	Ruang Belajar	Murid	Guru
(1)	(2)	(3)	(4)	(5)	(6)
1	Negeri	27	162	2 108	237
2	Swasta	10	72	1 322	112
<b>Jumlah</b>		<b>37</b>	<b>234</b>	<b>3 430</b>	<b>349</b>

Sumber: UDP & PPAI Kecamatan Tugu



**Tabel 4.7 Rata-rata Murid per Sekolah per Ruang Belajar Guru per Sekolah, Murid per Guru di SD/MI Menurut Status Sekolah, Tahun 2021**

No	Status	Murid per Sekolah	Murid per Ruang Belajar	Guru per Sekolah	Murid per Guru
(1)	(2)	(3)	(4)	(5)	(6)
1	Negeri	78	13	9	9
2	Swasta	132	18	11	12
<b>Jumlah</b>		<b>210</b>	<b>31</b>	<b>20</b>	<b>21</b>

Sumber: UDP & PPAI Kecamatan Tugu

**Tabel 4.8** Banyaknya Murid SD Menurut Jenis Kelamin dan Status Sekolah, Tahun 2021

No	Status	SD	Banyaknya Murid		
			Laki-laki	Perempuan	Jumlah
(1)	(2)	(3)	(4)	(5)	(6)
1	Negeri	27	1 067	1 041	2 108
2	Swasta	1	157	165	322
<b>Jumlah</b>		<b>28</b>	<b>1 224</b>	<b>1 206</b>	<b>2 430</b>

Sumber: UDP Kecamatan Tugu

**Tabel 4.9** Banyaknya Murid Madrasah Ibtidaiyah Menurut Jenis Kelamin dan Status Sekolah Tahun 2021

No	Status	MI	Banyaknya Murid		
			Laki-laki	Perempuan	Jumlah
(1)	(2)	(3)	(4)	(5)	(6)
1	Negeri	0	0	0	0
2	Swasta	9	486	514	1 000
<b>Jumlah</b>		<b>9</b>	<b>486</b>	<b>514</b>	<b>1 000</b>

Sumber: PPAI Kecamatan Tugu

**Tabel 4.10** Jumlah Peserta Ujian Nasional (UN) Sekolah Dasar Tahun 2021

No	Desa	Jumlah Peserta	Lulus	Tidak Lulus
(1)	(2)	(3)	(4)	(5)
1	Duren	24	24	0
2	Ngepeh	48	48	0
3	Tumpuk	18	18	0
4	Gondang	68	68	0
5	Nglongsor	43	43	0
6	Banaran	17	17	0
7	Winong	20	20	0
8	Sukorejo	20	20	0
9	Jambu	22	22	0
10	Nglinggis	18	18	0
11	Gading	11	11	0
12	Pucanganak	36	36	0
13	Dermosari	10	10	0
14	Tegaren	13	13	0
15	Prambon	77	77	0
<b>Jumlah</b>		<b>445</b>	<b>445</b>	<b>0</b>

Sumber: UDP Kecamatan Tugu

**Tabel 4.11 Jumlah Sekolah Lanjutan Menurut Status Tahun 2021**

No	Status	SMP	SMA	
			Umum	Kejuruan
(1)	(2)	(3)	(4)	(5)
1	Negeri	3	1	0
2	Swasta	2	1	2
<b>Jumlah</b>		<b>5</b>	<b>2</b>	<b>2</b>

Sumber: SMP, MTs dan SMA di Kecamatan Tugu

**Tabel 4.12** Jumlah Guru di Sekolah Lanjutan Menurut Status Sekolah, Tahun 2021

No	Status	SMP	SMA	
			Umum	Kejuruan
(1)	(2)	(3)	(4)	(5)
1	Negeri	98	26	0
2	Swasta	52	23	45
<b>Jumlah</b>		<b>150</b>	<b>49</b>	<b>45</b>

Sumber: SMP, MTs dan SMA di Kecamatan Tugu

**Tabel 4.13** Jumlah Ruang Belajar di Sekolah Lanjutan Menurut Status Sekolah, Tahun 2021

No	Status	SMP	SMA	
			Umum	Kejuruan
(1)	(2)	(3)	(4)	(5)
1	Negeri	45	11	0
2	Swasta	18	7	15
<b>Jumlah</b>		<b>63</b>	<b>18</b>	<b>15</b>

Sumber: SMP, MTs dan SMA di Kecamatan Tugu

**Tabel 4.14** Jumlah Murid SMP Negeri Menurut Kelas dan Jenis Kelamin, Tahun 2021

No	Kelas	Jumlah Kelas	Jenis Kelamin		
			Laki-laki	Perempuan	Jumlah
(1)	(2)	(3)	(4)	(5)	(6)
1	Kelas 7	15	216	229	445
2	Kelas 8	15	240	205	445
3	Kelas 9	15	216	235	451
<b>Jumlah</b>		<b>45</b>	<b>672</b>	<b>669</b>	<b>1 341</b>

Sumber: SMP di Kecamatan Tugu



**Tabel 4.15 Jumlah Murid SMP Swasta Menurut Kelas dan Jenis Kelamin, Tahun 2021**

No	Kelas	Jumlah Kelas	Jenis Kelamin		
			Laki-laki	Perempuan	Jumlah
(1)	(2)	(3)	(4)	(5)	(6)
1	Kelas 7	6	53	66	119
2	Kelas 8	6	76	57	133
3	Kelas 9	6	76	65	141
<b>Jumlah</b>		<b>18</b>	<b>205</b>	<b>188</b>	<b>393</b>

Sumber: SMP, MTs di Kecamatan Tugu

**Tabel 4.16** Banyaknya Murid SMP Menurut Jenis Kelamin dan Status Sekolah Tahun 2021

No.	Status	Murid per Sekolah	Murid per Ruang	Murid per Guru	Guru per Sekolah
(1)	(2)	(3)	(4)	(5)	(6)
1	Negeri	447	30	14	33
2	Swasta	196	22	8	26
<b>Jumlah</b>		<b>643</b>	<b>52</b>	<b>22</b>	<b>59</b>

Sumber: SMP, MTs di Kecamatan Tugu

**Tabel 4.17 Jumlah Madrasah Menurut Tingkat Pendidikan dan Status Sekolah Tahun 2021**

No.	Status	Ibtidaiyah	Tsanawiyah	Aliyah
(1)	(2)	(3)	(4)	(5)
1	Negeri	0	0	0
2	Swasta	9	2	1
<b>Jumlah</b>		<b>9</b>	<b>2</b>	<b>1</b>

Sumber: UDP/ MI/ MTs Kecamatan Tugu

**Tabel 4.18 Hasil UAS/UN SMP Negeri 2021**

Tahun	Murid Kelas IX	Peserta	Lulus	Tidak Lulus	Persentase Lulus %
(1)	(2)	(3)	(4)	(5)	(6)
2021	451	451	451	0	100%
2020	443	443	443	0	100%
2019	440	440	440	0	100%
2018	521	521	521	0	100%
2017	546	546	546	0	100%
2016	512	512	512	0	100%

Sumber: SMP di Kecamatan Tugu

**Tabel 4.19 Hasil UAS/UN SMP Swasta 2021**

Tahun	Murid Kelas IX	Peserta	Lulus	Tidak Lulus	Persentase Lulus %
(1)	(2)	(3)	(4)	(5)	(6)
2021	141	141	141	0	100%
2020	141	141	141	0	100%
2019	129	129	129	0	100%
2018	139	139	139	0	100%
2017	129	129	129	0	100%
2016	129	129	129	0	100%

Sumber: SMP di Kecamatan Tugu

**Tabel 4.20 Rata-rata Murid per Sekolah per Ruang Belajar Guru per Sekolah, Murid per Guru di Sekolah Menengah Kejuruan Menurut Status Sekolah, Tahun 2021**

No	Status	Murid per Sekolah	Murid per Ruang Belajar	Guru per Sekolah	Murid per Guru
(1)	(2)	(3)	(4)	(5)	(6)
1	Negeri	0	0	0	0
2	Swasta	120	16	22	5
<b>Jumlah</b>		<b>120</b>	<b>16</b>	<b>22</b>	<b>5</b>

Sumber: SMK Kec. Tugu

**Tabel 4.21 Hasil UN SMU dan MA 2021**

Tahun	Murid Kelas XII	Peserta	Lulus	Tidak Lulus	Persentase Lulus %
(1)	(2)	(3)	(4)	(5)	(6)
2021	148	148	148	0	100%
2020	263	263	263	0	100%
2019	99	99	99	0	100%
2018	162	162	162	0	100%
2017	252	252	252	0	100%
2016	98	98	98	0	100%

Sumber: SMK dan SMU di di Kecamatan Tugu

**Tabel 4.22 Hasil UN Sekolah Kejuruan**

Tahun	Murid Kelas XII	Peserta	Lulus	Tidak Lulus	Persentase Lulus %
(1)	(2)	(3)	(4)	(5)	(6)
2021	82	82	82	0	100%
2020	82	82	82	0	100%
2019	82	82	82	0	100%
2018	113	113	113	0	100%
2017	181	181	181	0	100%
2016	181	181	181	0	100%

Sumber: SMK dan SMU di di Kecamatan Tugu



**Tabel 4.23** Banyaknya Murid di Sekolah Menengah Umum Negeri Menurut Kelas dan Jenis Kelamin, Tahun 2021

No	Kelas	Jumlah Kelas	Jenis Kelamin		
			Laki-laki	Perempuan	Jumlah
(1)	(2)	(3)	(4)	(5)	(6)
1	Kelas 1	4	43	36	79
2	Kelas 2	4	56	45	101
3	Kelas 3	4	48	47	95
<b>Jumlah</b>		<b>12</b>	<b>147</b>	<b>128</b>	<b>275</b>

Sumber: SMK dan SMU di Kecamatan Tugu

**Tabel 4.24** Banyaknya Murid di Sekolah Menengah Umum Swasta Menurut Kelas dan Jenis Kelamin, Tahun 2021

No	Kelas	Jumlah Kelas	Jenis Kelamin		
			Laki-laki	Perempuan	Jumlah
(1)	(2)	(3)	(4)	(5)	(6)
1	Kelas 1	7	69	42	111
2	Kelas 2	7	88	52	140
3	Kelas 3	8	73	62	135
<b>Jumlah</b>		<b>22</b>	<b>230</b>	<b>156</b>	<b>386</b>

Sumber: SMK, SMU di Kecamatan Tugu

**Tabel 4.25 Rata-rata murid per sekolah, Ruang Belajar, Guru per sekolah di Sekolah Menengah Umum menurut Status Sekolah, Tahun 2021**

No	Status	Murid per Sekolah	Murid per Ruang Belajar	Guru per Sekolah	Murid per Guru
(1)	(2)	(3)	(4)	(5)	(6)
1	Negeri	275	25	11	26
2	Swasta	146	21	6	23
<b>Jumlah</b>		<b>421</b>	<b>46</b>	<b>17</b>	<b>49</b>

Sumber: SMP, MTs di Kecamatan Tugu

**Tabel 4.26 Pemanfaatan Pelayanan Kesehatan Menurut Status Bayar per Bulan, Tahun 2021**

No.	Bulan	Bayar	Gratis			BPJS	
			JAMKESDA	SKTM	Lainnya	PBI	Non PBI
(1)	(2)	(3)	(4)	(5)	(6)	(7)	(8)
1	Januari	723	0	7	38	1 363	380
2	Pebruari	600	0	2	38	1 008	326
3	Maret	664	1	0	71	1 354	349
4	April	610	0	1	54	1 412	426
5	Mei	781	0	0	59	1 260	355
6	Juni	776	0	1	41	1 807	497
7	Juli	530	0	0	63	1 088	795
8	Agustus	332	0	0	25	958	319
9	September	468	0	0	94	984	498
10	Oktober	448	0	1	121	1 309	443
11	Nopember	633	0	1	55	1 805	616
12	Desember	696	0	2	144	1 735	479
<b>Jumlah</b>		<b>7 261</b>	<b>1</b>	<b>15</b>	<b>803</b>	<b>16 083</b>	<b>5 483</b>

Sumber: Puskesmas Kecamatan Tugu

**Tabel 4.27** Jumlah Fasilitas Kesehatan

No	Fasilitas	2018	2019	2020	2021
(1)	(2)	(3)	(4)	(5)	(6)
1	Rumah Sakit	0	0	0	0
2	Puskesmas	2	2	2	2
3	Puskesmas Pembantu	6	6	6	6
4	BKIA	1	1	1	1
5	Klinik	0	0	0	0
6	Laborat	1	1	1	1
7	Rontgent	0	0	0	0
8	Apotik	2	2	2	2
9	Ponkesdes / Polindes	16	16	16	16
10	Posyandu lansia	9	11	12	12
11	Posbindu PTM	4	8	8	8
12	Posyandu balita	74	74	74	74

Sumber: Puskesmas Kecamatan Tugu

**Tabel 4.28** Jumlah Tenaga Kesehatan

No	Tenaga	2018	2019	2020	2021
(1)	(2)	(3)	(4)	(5)	(6)
1	Dokter Gigi	2	2	2	1
2	Dokter Umum	6	7	6	6
3	Dokter Spesialis	0	0	0	0
4	Penilik Kesehatan	0	0	0	0
5	Perawat	39	44	44	44
6	Bidan	22	25	25	25
7	Tenaga Kesehatan / Admistrasi	12	19	19	20
8	Dukun Bayi Terlatih	0	0	0	0
9	Sanitarian	2	4	4	4
10	Penyuluh Kesehatan	2	4	4	5
11	Analisis Lab	4	4	4	4
12	Asisten Apoteker	4	3	3	4

Sumber: Puskesmas Kecamatan Tugu

**Tabel 4.29 Fasilitas Kesehatan Menurut Desa dan Jenisnya Tahun 2021**

No.	Desa	Puskesmas/ Puskesmas Pembantu	Poliklinik / Balai Pengobatan	Polindes/ Ponskesdes	Posyandu
(1)	(2)	(3)	(4)	(5)	(6)
1	Duren	1	-	1	3
2	Ngepeh	1	-	1	6
3	Tumpuk	-	-	1	3
4	Gondang	1	-	-	6
5	Nglongsor	-	-	-	5
6	Banaran	-	-	1	4
7	Winong	1	-	1	4
8	Sukorejo	-	-	1	3
9	Jambu	1	-	1	7
10	Nglinggis	-	-	1	4
11	Gading	1	-	1	2
12	Pucanganak	1	-	1	5
13	Dermosari	-	-	1	6
14	Tegaren	-	-	1	4
15	Prambon	1	-	2	12
<b>Jumlah</b>		<b>8</b>	<b>0</b>	<b>14</b>	<b>74</b>

Sumber: Profil Desa

**Tabel 4.30** Petugas Kesehatan Yang Tinggal/Menetap Menurut Desa Dan Profesinya Tahun 2021

No.	Desa	Dokter	Bidan	Mantri Kesehatan	Dukun Pijat	Dukun Bayi	Petugas Kesehatan Lainnya
(1)	(2)	(3)	(4)	(5)	(6)	(7)	(8)
1	Duren	-	1	-	-	-	-
2	Ngepeh	2	4	2	5	-	-
3	Tumpuk	2	2	2	2	-	-
4	Gondang	-	2	-	3	-	-
5	Nglongsor	-	-	-	-	-	-
6	Banaran	-	1	1	2	-	-
7	Winong	-	1	2	6	-	-
8	Sukorejo	-	1	3	5	-	-
9	Jambu	-	1	1	-	-	-
10	Nglinggis	-	1	-	-	-	-
11	Gading	-	1	-	-	-	-
12	Pucanganak	1	-	-	-	-	-
13	Dermosari	-	-	-	-	-	-
14	Tegaren	-	-	-	-	-	-
15	Prambon	-	-	-	-	-	-
Jumlah		5	15	11	23	0	0

Sumber: Profil Desa



**Tabel 4.31** Jumlah Pasangan Usia Subur yang menjadi Peserta KB Aktif Menurut Alat Kontrasepsi per Desa Tahun, 2021

No.	Desa	Peserta KB Aktif				
		PUS	MOW	MOP	IUD	IMPLAN
(1)	(2)	(3)	(4)	(5)	(6)	(7)
1	Duren	...	...	...	...	...
2	Ngepeh	...	...	...	...	...
3	Tumpuk	...	...	...	...	...
4	Gondang	...	...	...	...	...
5	Nglongsor	...	...	...	...	...
6	Banaran	...	...	...	...	...
7	Winong	...	...	...	...	...
8	Sukorejo	...	...	...	...	...
9	Jambu	...	...	...	...	...
10	Nglinggis	...	...	...	...	...
11	Gading	...	...	...	...	...
12	Pucanganak	...	...	...	...	...
13	Dermosari	...	...	...	...	...
14	Tegaren	...	...	...	...	...
15	Prambon	...	...	...	...	...
Jumlah		...	...	...	...	...

Sumber:

Lanjutan Tabel 4.31

No.	Desa	Peserta KB Aktif			
		SUNTIK	PIL	KONDOM	TRADISIONAL
(1)	(2)	(8)	(9)	(10)	(11)
1	Duren	...	...	...	...
2	Ngepeh	...	...	...	...
3	Tumpuk	...	...	...	...
4	Gondang	...	...	...	...
5	Nglongsor	...	...	...	...
6	Banaran	...	...	...	...
7	Winong	...	...	...	...
8	Sukorejo	...	...	...	...
9	Jambu	...	...	...	...
10	Nglinggis	...	...	...	...
11	Gading	...	...	...	...
12	Pucanganak	...	...	...	...
13	Dermosari	...	...	...	...
14	Tegaren	...	...	...	...
15	Prambon	...	...	...	...
<b>Jumlah</b>		...	...	...	...

Sumber:

**Tabel 4.32 Realisasi Pencapaian Akseptor KB Baru Menurut Alat Kontrasepsi per Desa Tahun, 2021**

No	DESA	IUD	MOP	MOW	IMPLAN	SUNTIK	PIL	KONDOM
(1)	(2)	(3)	(4)	(5)	(6)	(7)	(8)	(9)
1	Duren	...	...	...	...	...	...	...
2	Ngepoh	...	...	...	...	...	...	...
3	Tumpuk	...	...	...	...	...	...	...
4	Gondang	...	...	...	...	...	...	...
5	Nglongsor	...	...	...	...	...	...	...
6	Banaran	...	...	...	...	...	...	...
7	Winong	...	...	...	...	...	...	...
8	Sukorejo	...	...	...	...	...	...	...
9	Jambu	...	...	...	...	...	...	...
10	Nglinggis	...	...	...	...	...	...	...
11	Gading	...	...	...	...	...	...	...
12	Pucanganak	...	...	...	...	...	...	...
13	Dermosari	...	...	...	...	...	...	...
14	Tegaren	...	...	...	...	...	...	...
15	Prambon	...	...	...	...	...	...	...
<b>Jumlah</b>		...	...	...	...	...	...	...

Sumber:

**Tabel 4.33 Realisasi Pencapaian Akseptor KB Lestari Aktif Menurut Alat Kontrasepsi per Desa Tahun, 2021**

No	DESA	IUD	MOP	MOW	IMPLAN	SUNTIK	PIL	KONDOM
(1)	(2)	(3)	(4)	(5)	(6)	(7)	(8)	(9)
1	Duren	...	...	...	...	...	...	...
2	Ngepoh	...	...	...	...	...	...	...
3	Tumpuk	...	...	...	...	...	...	...
4	Gondang	...	...	...	...	...	...	...
5	Nglongsor	...	...	...	...	...	...	...
6	Banaran	...	...	...	...	...	...	...
7	Winong	...	...	...	...	...	...	...
8	Sukorejo	...	...	...	...	...	...	...
9	Jambu	...	...	...	...	...	...	...
10	Nglinggis	...	...	...	...	...	...	...
11	Gading	...	...	...	...	...	...	...
12	Pucanganak	...	...	...	...	...	...	...
13	Dermosari	...	...	...	...	...	...	...
14	Tegaren	...	...	...	...	...	...	...
15	Prambon	...	...	...	...	...	...	...
<b>Jumlah</b>		...	...	...	...	...	...	...

Sumber:

**Tabel 4.34** Jumlah Pasangan Usia Subur dan Wanita Usia Subur per Desa di Kecamatan Tugu, 2021

No.	DESA	Pasangan Usia Subur	Wanita Usia Subur
(1)	(2)	(3)	(4)
1	Duren	...	...
2	Ngepeh	...	...
3	Tumpuk	...	...
4	Gondang	...	...
5	Nglongsor	...	...
6	Banaran	...	...
7	Winong	...	...
8	Sukorejo	...	...
9	Jambu	...	...
10	Nglinggis	...	...
11	Gading	...	...
12	Pucanganak	...	...
13	Dermosari	...	...
14	Tegaren	...	...
15	Prambon	...	...
<b>Jumlah</b>		...	...

Sumber:

**Tabel 4.35** Jumlah Pondok Pesantren dan Madrasah Diniyah, 2021

No.	Desa	Pondok Pesantren	Madrasah Diniyah
(1)	(2)	(3)	(4)
1	Duren	-	-
2	Ngepeh	-	-
3	Tumpuk	-	-
4	Gondang	-	-
5	Nglongsor	-	-
6	Banaran	-	-
7	Winong	-	-
8	Sukorejo	-	-
9	Jambu	-	-
10	Nglinggis	-	-
11	Gading	-	-
12	Pucanganak	-	-
13	Dermosari	-	-
14	Tegaren	-	-
15	Prambon	-	-
<b>Jumlah</b>		-	-

Sumber: Profil Desa

**Tabel 4.36** Jumlah Taman Pendidikan Al Quran, Santri dan Ustad Tahun 2021

No.	Desa	TPA	Santri	Ustad
(1)	(2)	(3)	(4)	(5)
1	Duren	6	-	-
2	Ngepeh	8	-	-
3	Tumpuk	6	-	-
4	Gondang	9	-	-
5	Nglongsor	13	-	-
6	Banaran	4	-	-
7	Winong	4	-	-
8	Sukorejo	2	-	-
9	Jambu	2	-	-
10	Nglinggis	3	-	-
11	Gading	2	-	-
12	Pucanganak	5	-	-
13	Dermosari	2	-	-
14	Tegaren	3	-	-
15	Prambon	18	-	-
<b>Jumlah</b>		<b>87</b>	<b>-</b>	<b>-</b>

Sumber: Kantor Urusan Agama Kecamatan Tugu

**Tabel 4.37 Tanah Wakaf Per Desa (Ha) Tahun 2021**

No.	Desa	Bersertifikat		Ber-AIW	
		Jumlah	Luas (Ha)	Jumlah	Luas (Ha)
(1)	(2)	(3)	(4)	(5)	(6)
1	Duren	-	-	-	-
2	Ngepeh	-	-	-	-
3	Tumpuk	-	-	-	-
4	Gondang	-	-	-	-
5	Nglongsor	-	-	-	-
6	Banaran	-	-	-	-
7	Winong	-	-	-	-
8	Sukorejo	-	-	-	-
9	Jambu	-	-	-	-
10	Nglinggis	-	-	-	-
11	Gading	-	-	-	-
12	Pucanganak	-	-	-	-
13	Demosari	-	-	-	-
14	Tegaren	-	-	-	-
15	Prambon	-	-	-	-
<b>Jumlah</b>		-	-	-	-

Sumber: Kantor Urusan Agama Kecamatan Tugu



**Tabel 4.38** Jumlah Tempat Peribadatan Tahun 2021

No.	Desa	Masjid	Mushola	Gereja Protestan	Gereja Katolik	Pura	Klenteng
(1)	(2)	(3)	(4)	(5)	(6)	(7)	(8)
1	Duren	8	14	0	0	0	0
2	Ngepeh	12	24	0	0	0	0
3	Tumpuk	6	14	0	0	0	0
4	Gondang	10	38	0	0	0	0
5	Nglongsor	11	18	0	0	0	0
6	Banaran	4	6	0	0	0	0
7	Winong	8	7	0	0	0	0
8	Sukorejo	5	15	0	0	0	0
9	Jambu	22	21	0	0	0	0
10	Nglinggis	6	9	0	0	0	0
11	Gading	6	1	0	0	0	0
12	Pucanganak	14	16	0	0	0	0
13	Dermosari	18	7	0	0	0	0
14	Tegaren	4	7	0	0	0	0
15	Prambon	18	44	0	0	0	0
<b>Jumlah</b>		<b>152</b>	<b>241</b>	<b>0</b>	<b>0</b>	<b>0</b>	<b>0</b>

Sumber: Kantor Urusan Agama Kecamatan Tugu

**Tabel 4.39** Pemeluk Agama Menurut Desa dan Agama Tahun 2021

No.	Desa	Islam	Protestan	Katolik	Hindu	Budha	Jumlah
(1)	(2)	(3)	(4)	(5)	(6)	(7)	(8)
1	Duren	2 829	-	-	-	-	2 829
2	Ngepeh	4 368	-	-	-	-	4 368
3	Tumpuk	2 302	-	-	-	-	2 302
4	Gondang	6 240	-	6	-	-	6 246
5	Nglongsor	4 692	-	4	-	-	4 696
6	Banaran	2 017	5	5	-	-	2 027
7	Winong	2 376	-	-	-	-	2 376
8	Sukorejo	1 877	-	5	-	-	1 882
9	Jambu	4 066	-	1	-	-	4 067
10	Nglinggis	2 236	-	2	-	-	2 238
11	Gading	1 298	-	-	-	-	1 298
12	Pucanganak	3 223	-	1	-	-	3 224
13	Dermosari	1 757	-	6	-	-	1 763
14	Tegaren	1 653	-	-	-	-	1 653
15	Prambon	8 720	-	3	-	-	8 723
<b>Jumlah</b>		<b>49 654</b>	<b>5</b>	<b>33</b>	<b>-</b>	<b>-</b>	<b>49 692</b>

Sumber: Kantor Urusan Agama Kecamatan Tugu

**Tabel 4.40 Organisasi Kesenian Menurut Desa dan Jenisnya Tahun 2021**

No.	Desa	Jaranan	Reog	Orkes	Berjanjen
(1)	(2)	(3)	(4)	(5)	(6)
1	Duren	1	-	-	1
2	Ngepeh	-	-	-	1
3	Tumpuk	1	-	-	1
4	Gondang	1	-	1	1
5	Nglongsor	1	-	1	1
6	Banaran	1	-	-	1
7	Winong	-	-	-	1
8	Sukorejo	-	-	-	1
9	Jambu	1	-	-	1
10	Nglinggis	-	-	-	1
11	Gading	-	-	-	1
12	Pucanganak	-	-	-	1
13	Dermosari	-	-	-	1
14	Tegaren	-	-	-	1
15	Prambon	2	-	1	1
<b>Jumlah</b>		<b>8</b>	<b>0</b>	<b>3</b>	<b>15</b>

Sumber: Profil Desa

**Tabel 4.41** Perkumpulan Olah Raga Menurut Desa dan Jenisnya Tahun 2021

No.	Desa	Sepak Bola	Bola Voli	Silat / Karate	Bulu Tangkis
(1)	(2)	(3)	(4)	(5)	(6)
1	Duren	1	1	-	-
2	Ngepeh	-	-	1	-
3	Tumpuk	-	1	1	1
4	Gondang	-	3	1	-
5	Nglongsor	1	1	1	1
6	Banaran	1	1	1	-
7	Winong	-	-	-	-
8	Sukorejo	-	-	-	-
9	Jambu	1	-	1	-
10	Nglinggis	-	1	1	1
11	Gading	-	1	1	-
12	Pucanganak	1	1	1	-
13	Deremosari	1	-	1	-
14	Tegaren	-	1	1	-
15	Prambon	-	-	1	-
Jumlah		6	11	12	3

Sumber: Profil Desa

**Tabel 4.42 Jumlah Penyandang Cacat Menurut Jenisnya Tahun 2020**

No.	Jenis Cacat	Jumlah / Orang
(1)	(2)	(3)
1	Tuna Netra	15
2	Tuna Rungu	20
3	Tuna Wicara	35
4	Cacat Tubuh	30
5	Cacat Mental	47
6	Cacat Ganda	35
<b>Jumlah</b>		<b>182</b>

Sumber: Kantor Kecamatan Tugu

**Tabel 4.43 Gangguan Kriminalitas Menurut Jenisnya Tahun 2021**

No.	Jenis Kriminalitas	Dilaporkan	Diselesaikan
(1)	(2)	(3)	(4)
1	Pencurian Kayu Hutan	-	-
2	Pembunuhan	-	-
3	Pencurian Dengan Pemberatan	-	-
4	Penganiayaan	1	1
5	Penipuan dan Penggelapan	1	1
6	Pembakaran	-	-
7	Perampasan	-	-
8	Curanmor	-	-
9	Miras	-	-
10	Lain-lain (Pencurian Biasa)	-	-
11	Judi	-	-
12	Narkoba	-	-
<b>Jumlah</b>		<b>2</b>	<b>2</b>

Sumber: Polsek Kecamatan

**Tabel 4.44 Gangguan Kecelakaan Lalu Lintas Tahun 2021**

No.	Jenis Cacat	2019	2020	2021
(1)	(2)	(3)	(4)	(4)
1	Meninggal Dunia	-	1	-
2	Luka Berat	-	2	-
3	Luka Ringan	-	9	-
<b>Jumlah</b>		-	12	-

Sumber: Polsek Kecamatan

**Tabel 4.45 Kejadian Bencana Alam Tahun 2021**

No.	Desa	Jenis Bencana	Taksiran Kerugian	Jumlah Korban	Keterangan
(1)	(2)	(3)	(4)	(5)	(6)
1	Duren				
2	Ngepeh	Angin Kencang	Rp40 000 000	0	Rumah Roboh
3	Tumpuk				
4	Gondang				
5	Nglongsor				
6	Banaran				
7	Winong				
8	Sukorejo				
9	Jambu				
10	Nglinggis	Tanah Longsor	0	0	-
11	Gading	Angin kencang	Rp58 000 000	0	Rumah Roboh
12	Pucanganak	Tanah Longsor	Rp30 000 000	0	-
13	Dermosari	Gempa Bumi	Rp80 000 000	0	Jembatan Longsor
14	Tegaren				
15	Prambon				
<b>Jumlah</b>			<b>Rp208 000 000</b>	<b>0</b>	

Sumber: Kantor Kecamatan Tugu



**Tabel 4.46** Usia Nikah berdasarkan Umur Istri Tahun 2021

No.	Desa	Umur (Tahun)				Jumlah
		< 20	20 - 25	26 - 30	>30	
(1)	(2)	(3)	(4)	(5)	(6)	(7)
1	Duren	0	10	4	5	19
2	Ngepeh	1	10	9	8	28
3	Tumpuk	2	5	3	3	13
4	Gondang	3	14	11	10	38
5	Nglongsor	6	12	10	4	32
6	Banaran	4	7	5	1	17
7	Winong	3	6	7	3	19
8	Sukorejo	3	7	6	3	19
9	Jambu	4	10	7	8	29
10	Nglinggis	2	4	3	2	11
11	Gading	0	4	2	0	6
12	Pucanganak	2	11	11	5	29
13	Dermosari	2	6	4	2	14
14	Tegaren	0	2	1	3	6
15	Prambon	11	23	22	16	72
Jumlah		43	131	105	73	352

Sumber: Kantor Urusan Agama Kecamatan Tugu

**Tabel 4.47** Jumlah Siswa Lulus/Tidak Lulus SMA Negeri dan SMK Swasta di Kec. Tugu 2021

No.	Nama Sekoah	Peserta	Lulus	Tidak Lulus	Persentase Lulus %
(1)	(2)	(3)	(4)	(5)	(6)
1	SMAN 1 Tugu	95	95	0	100%
2	MA Qomarul Hidayah	53	53	0	100%
3	SMK 1 Qomarul Hidayah	43	43	0	100%
4	SMK 2 Qomarul Hidayah	39	39	0	100%
Jumlah		<b>230</b>	<b>230</b>	<b>0</b>	<b>100%</b>

Sumber: SMA Negeri dan SMK Swasta di Kecamatan Tugu

**Tabel 4.48** Jumlah Rombel dan Siswa SMP Negeri dan Swasta di Kecamatan Tugu Tahun 2021

No.	Nama Sekolah	SMP			Jumlah
		B	RR	RB	
(1)	(2)	(3)	(4)	(5)	(6)
1	SMPN 1 Tugu	13	5	2	20
2	SMPN 2 Tugu	17	2	0	19
3	SMPN 3 Tugu	5	1	0	6
4	MTS Qomarul Hidayah	14	1	0	15
5	MTS Muhammadiyah	3	0	0	3
Jumlah		52	9	2	63

Sumber: Kecamatan Tugu

**Tabel 4.49** Jumlah Rombel dan Siswa SMP Negeri dan Swasta di Kecamatan Tugu Tahun 2021

No.	Nama Sekoah	MTs			Jumlah
		B	RR	RB	
(1)	(2)	(3)	(4)	(5)	(6)
1	SMPN 1 Tugu	0	0	0	0
2	SMPN 2 Tugu	0	0	0	0
3	SMPN 3 Tugu	0	0	0	0
4	MTS Qomarul Hidayah	3	0	0	3
5	MTS Muhammadiyah	10	5	0	15
<b>Jumlah</b>		<b>13</b>	<b>5</b>	<b>0</b>	<b>18</b>

Sumber: UDP Kecamatan Tugu

Ket : B : Baik

RR : Rusak Ringan

RB : Rusak Berat

**Tabel 4.50** Jumlah murid , Ruang Belajar, Guru dan Sekolah Tingkat SMP Tahun 2021

Tahun	Jenis Sekolah	Murid	Ruang Belajar	Guru	Sekolah
(1)	(2)	(3)	(4)	(5)	(6)
2021	SMP Negeri	1 341	45	98	3
	SMP Swasta	0	0	0	0
	MTs Negeri	0	0	0	0
	MTs Swasta	393	18	52	2
	<b>Jumlah</b>	<b>1 734</b>	<b>63</b>	<b>150</b>	<b>5</b>

Sumber: SMP dan MTsdi Kecamatan Tugu

**Tabel 4.51 Pemanfaatan Pelayanan Kesehatan Menurut Jenis Pelayanan dan Jumlah Hari Rawat per Bulan di Puskesmas Tugu 2021**

No.	Bulan	Jenis Pelayanan				Jumlah Hari Rawat
		BP	Gigi	KIA	Lainnya	
(1)	(2)	(3)	(4)	(5)	(6)	(7)
1	Januari	1 897	152	181	433	99
2	Februari	1 350	111	152	431	73
3	Maret	1 771	162	233	565	128
4	April	1 692	180	236	439	104
5	Mei	1 560	165	215	439	107
6	Juni	1 535	219	252	894	63
7	Juli	1 319	41	164	430	73
8	Agustus	1 096	81	195	275	54
9	September	1 454	119	210	315	32
10	Oktober	1 501	154	196	628	44
11	November	1 718	190	203	837	39
12	Desember	1 890	204	257	782	120
Jumlah		<b>18 783</b>	<b>1 778</b>	<b>2 494</b>	<b>6 468</b>	<b>936</b>

Sumber: Puskesmas Kecamatan Tugu

**Tabel 4.52** Jumlah Kunjungan Menurut Kelompok Umur per Bulan di Puskesmas Tugu Tahun 2021

No.	Bulan	Kelompok Umur				Total Kunjungan
		< 1 th	1 - 4 th	5 - 15 th	> 15 th	
(1)	(2)	(2)	(3)	(4)	(5)	(6)
1	Januari	5	65	269	2 361	2 700
2	Februari	2	61	157	1 869	2 089
3	Maret	6	83	225	2 283	2 597
4	April	5	88	214	2 330	2 637
5	Mei	2	75	176	2 265	2 518
6	Juni	7	101	319	2 832	3 259
7	Juli	9	57	165	1 848	2 079
8	Agustus	7	51	149	1 553	1 760
9	September	11	52	187	1 917	2 167
10	Oktober	2	61	201	2 172	2 436
11	Nopember	13	85	260	2 642	3 000
12	Desember	16	105	313	2 753	3 187
Jumlah		85	884	2 635	26 825	30 429

Sumber: Puskesmas Kecamatan Tugu

**Tabel 4.53** Jumlah Kelahiran Berdasarkan Penolong Per Bulan di Puskesmas Tugu Tahun 2021

No.	Bulan	Medis	Non Medis / Dukun Bayi	Jumlah
(1)	(2)	(2)	(3)	(4)
1	Januari	18	0	18
2	Februari	16	0	16
3	Maret	13	0	13
4	April	17	0	17
5	Mei	20	0	20
6	Juni	22	0	22
7	Juli	17	0	17
8	Agustus	11	0	11
9	September	16	0	16
10	Oktober	12	0	12
11	Nopember	23	0	23
12	Desember	15	0	15
Jumlah		<b>200</b>	<b>0</b>	<b>200</b>

Sumber: Puskesmas Kecamatan Tugu



05

**PERTANIAN, KEHUTANAN,  
PETERNAKAN, DAN PERIKANAN**

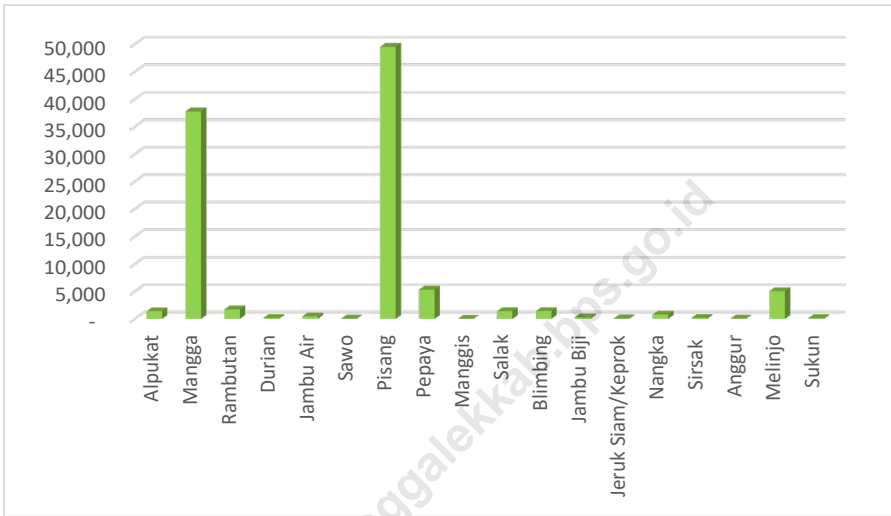
*AGRICULTURE, FORESTRY,  
LIVESTOCK, AND FISHERY*



<https://trenggalekkab.bps.go.id>

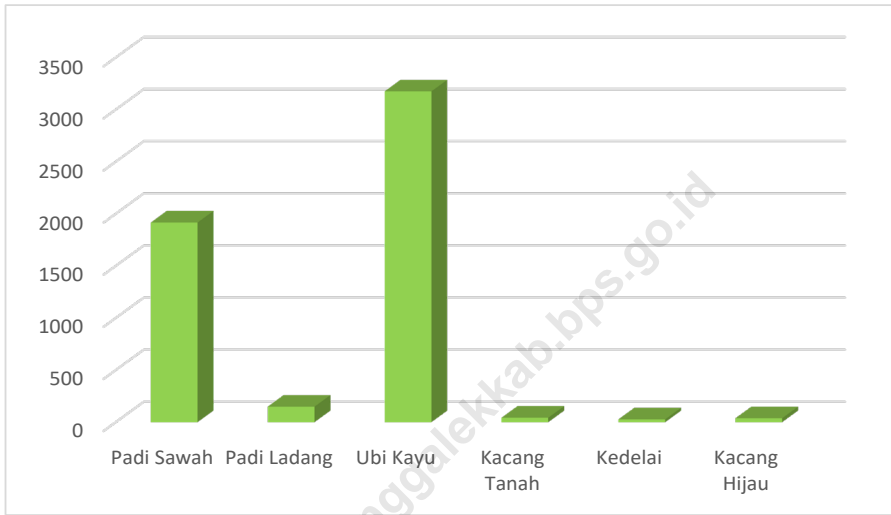


**Gambar 5.1** **Produksi Buah-Buahan di Kecamatan Tugu Tahun 2021**  
**Figures**



Sumber: BPS Kabupaten Trenggalek

**Gambar 5.2** Luas Panen Tanaman Bahan Makanan di Kecamatan Tugu Tahun 2021  
**Figures**



Sumber: BPS Kabupaten Trenggalek

**Tabel 5.1 Luas Tanah Menurut Penggunaan (Ha) Tahun 2021**

No.	Jenis Tanah	Tahun				
		2017	2018	2019	2020	2021
(1)	(2)	(3)	(4)	(5)	(6)	(7)
1.	Tanah Sawah	972	972	972	1 119	1 120
2.	Tanah Kering	6 500	6 500	6 500	6 236	6 236
	- Tanah Tegal / Ladang	2 154	2 154	2 154	2 007	2 007
	- Tanah Hutan Rakyat	383	383	383	383	383
	- Tanah Bangunan dan Sekitarnya	1 437	1 437	1 437	1 320	1 320
	- Tanah lain-lain	0	0	0	0	0
	- Tanah Hutan Negara	2 526	2 526	2 526	2 526	2 526
	<b>Jumlah</b>	<b>7 472</b>	<b>7 472</b>	<b>7 472</b>	<b>7 355</b>	<b>7 356</b>

Sumber: Mantri Tani Kec. Tugu

**Tabel 5.2 Luas Sawah Menurut Jenis Pengairan (Ha) Tahun 2021**

No.	Desa	Teknis	1/2 Teknis	Sederhana	Non PU
(1)	(2)	(3)	(4)	(5)	(6)
1	Duren	...	...	...	...
2	Ngepeh	...	...	...	...
3	Tumpuk	...	...	...	...
4	Gondang	...	...	...	...
5	Nglongsor	...	...	...	...
6	Banaran	...	...	...	...
7	Winong	...	...	...	...
8	Sukorejo	...	...	...	...
9	Jambu	...	...	...	...
10	Nglinggis	...	...	...	...
11	Gading	...	...	...	...
12	Pucanganak	...	...	...	...
13	Dermosari	...	...	...	...
14	Tegaren	...	...	...	...
15	Prambon	...	...	...	...
<b>Jumlah</b>		<b>603</b>	-	-	-

Lanjutan Tabel 5.2

No.	Desa	Tadah Hujan	Jumlah
(1)	(2)	(7)	(8)
1	Duren	...	...
2	Ngepeh	...	...
3	Tumpuk	...	...
4	Gondang	...	...
5	Nglongsor	...	...
6	Banaran	...	...
7	Winong	...	...
8	Sukorejo	...	...
9	Jambu	...	...
10	Nglinggis	...	...
11	Gading	...	...
12	Pucanganak	...	...
13	Dermosari	...	...
14	Tegaren	...	...
15	Prambon	...	...
<b>Jumlah</b>		<b>516</b>	<b>1 119</b>

Sumber: Mantri Tani Kec. Tugu

**Tabel 5.3** Luas Tanah Kering Menurut Penggunaannya (Ha) Tahun 2021

No.	Desa	Pekarangan	Rumah Bangunan	Tegal	Hutan Rakyat
(1)	(2)	(3)	(4)	(5)	(6)
1	Duren	...	...	...	...
2	Ngepeh	...	...	...	...
3	Tumpuk	...	...	...	...
4	Gondang	...	...	...	...
5	Nglongsor	...	...	...	...
6	Banaran	...	...	...	...
7	Winong	...	...	...	...
8	Sukorejo	...	...	...	...
9	Jambu	...	...	...	...
10	Nglinggis	...	...	...	...
11	Gading	...	...	...	...
12	Pucanganak	...	...	...	...
13	Dermosari	...	...	...	...
14	Tegaren	...	...	...	...
15	Prambon	...	...	...	...
<b>Jumlah</b>		-	-	-	-



Lanjutan Tabel 5.3

No.	Desa	Hutan Negara	Perkebunan	Lainnya	Jumlah
(1)	(2)	(7)	(8)	(9)	(10)
1	Duren	...	...	...	...
2	Ngepeh	...	...	...	...
3	Tumpuk	...	...	...	...
4	Gondang	...	...	...	...
5	Nglongsor	...	...	...	...
6	Banaran	...	...	...	...
7	Winong	...	...	...	...
8	Sukorejo	...	...	...	...
9	Jambu	...	...	...	...
10	Nglinggis	...	...	...	...
11	Gading	...	...	...	...
12	Pucanganak	...	...	...	...
13	Dermosari	...	...	...	...
14	Tegaren	...	...	...	...
15	Prambon	...	...	...	...
<b>Jumlah</b>		-	-	-	-

Sumber:

**Tabel 5.4 Luas Panen Tanaman Bahan Makanan (Ha) Tahun 2021**

No,	Jenis Tanaman	2017	2018	2019	2020	2021
(1)	(2)	(3)	(4)			
1	Padi Sawah	1 635,00	1 726,10	1 676,00	1 922,13	1 916,30
2	Padi Ladang	148,00	110,00	263,00	97,00	149,00
3	Jagung	2 940,00	1 573,30	1 924,00	2 152,47	-
4	Ubi Kayu	1 368,00	2 460,00	2 000,00	-	3 175,00
5	Ubi Jalar	-	-	-	-	-
6	Kacang Tanah	42,00	21,90	22,00	-	43,00
7	Kedelai	463,00	345,60	241,00	75,13	27,40
8	Kacang Hijau	-	-	-	-	37,50
<b>Jumlah</b>		<b>6 596,00</b>	<b>6 236,90</b>	<b>6 126,00</b>	<b>4 246,73</b>	<b>5 348,20</b>

Sumber: Mantri Tani Kec. Tugu

**Tabel 5.5**                    **Produksi Tanaman Bahan Makanan Per Ha (Kwintal) Tahun 2021**

No.	Jenis Tanaman	Bentuk Produksi	Jumlah (Kwintal)	
			2020	2021
(1)	(2)	(3)	(4)	(5)
1	Padi Sawah	Gabah k.panen	62	-
2	Padi Ladang	Gabah k.panen	39	-
3	Jagung	Glondong	59,01	-
4	Ubi Kayu	Basah	-	-
5	Ubi Jalar	Basah	-	-
6	Kacang Tanah	Glondong	-	-
7	Kedelai	Tangkai	15,26	-
8	Kacang Hijau	Wose	-	-
<b>Jumlah</b>			<b>175</b>	<b>-</b>

Sumber: Mantri Tani Kec. Tugu

**Tabel 5.6      Produksi Sayuran (Kwintal) 2021**

No.	Jenis Sayuran	Jumlah (Kwintal)				
		2017	2018	2019	2020	2021
(1)	(2)	(3)	(4)	(5)	(6)	(7)
1	Kacang Panjang	218	242	252	165	240
2	Cabe Rawit	240	242	144	559	436
3	Buncis	0	0	0	0	0
4	Labu Siam	0	0	0	0	0
5	Kentang	0	0	0	0	0
6	Petcai/sawi	0	0	0	0	12
7	Bawang Putih	0	0	0	0	0
8	Bawang Merah	0	0	0	0	70
9	Petai	843	3 147	714	2 375	7 691
10	Bayam	10	19	22	99	88,5
11	Cabai Besar	159	105	129	329	317
12	Kangkung	46	71	75	155	303

Sumber: Mantri Tani Kec Tugu

**Tabel 5.7** Produksi Buah-buahan (Kwintal) 2021

No	Jenis Buah-buahan	Jumlah (Kwintal)				
		2017	2018	2019	2020	2021
(1)	(2)	(3)	(4)	(5)	(6)	(7)
1	Alpukat	359	2 119	2 900	8 671	1 381
2	Mangga	23	45 600	52 800	9 784	37 745
3	Rambutan	409	36	37	207	1 713
4	Jeruk Keprok	0	328	370	110	71
5	Jeruk Besar	31	51	54	62	0,2
6	Durian	5	117	100	28	163
7	Jambu Air	144	60	40	170	435
8	Sawo	50	59	675	101	45
9	Pisang	35 477	97 782	10 800	37 525	49 500
10	Pepaya	2 828	4 371	5 050	4 682	5 310
11	Manggis	9 555	2	5	5	10
12	Salak	0	14	13	239	1 380
13	Blimbing	272	587	780	722	1 401
14	Jambu Biji	94	133	182	217	282
15	Jeruk Siam	0	328	370	110	71
16	Nangka	290	216	200	1 247	785
17	Sirsak	189	312	325	162	179
18	Anggur	0	9	8	21	41
19	Melinjo	818	2 219	2 300	1 762	5 034
20	Duku	0	1	1	7	0

Sumber: Mantri Tani Kec Tugu

**Tabel 5.8      Produksi Tanaman Biofarmaka Per Triwulanan 2021**

No,	Jenis Tanaman	Jumlah (kg)				Jumlah
		Triwulan I	Triwulan II	Triwulan III	Triwulan IV	
(1)	(2)	(3)	(4)	(5)	(6)	(7)
1	Jahe	-	-	1,00	3,00	4,00
2	Kencur	300,00	300,00	500,00	3 35	4 45
3	Kunyit	3,00	3,00	3 5	16 2	25 7
4	Lempuyang	125,00	125,00	400,00	1 5	2 15
5	Lengkuas	2,00	2,00	2,50	16,00	22 5
6	Temu Ireng	300,00	300,00	300,00	950,00	1 85
7	Temu Kunci	500,00	500,00	500,00	1 25	2 75
8	Temu Lawak	500,00	500,00	600,00	1 25	2 85
9	Sambiloto	-	-	-	-	-
10	Mahkota Dewa	-	-	-	-	-
11	Mengkudu	50,00	50,00	60,00	250,00	410,00
12	Kapulaga	-	-	-	-	-
13	Temu Kuning	-	-	-	-	-
14	Keji Beling	-	-	-	-	-
15	lidah buaya	-	-	-	-	-
<b>Jumlah</b>		<b>1 780,00</b>	<b>1 780,00</b>	<b>2 363,50</b>	<b>1 219,00</b>	<b>414,00</b>

Sumber: Mantri Tani Kec Tugu

**Tabel 5.9** Populasi Ternak per Desa 2021

No.	Desa	Ternak Besar		
		Sapi	Kerbau	Kuda
(1)	(2)	(3)	(4)	(5)
1	Duren	-	-	-
2	Ngepeh	-	-	-
3	Tumpuk	-	-	-
4	Gondang	-	-	-
5	Nglongsor	-	-	-
6	Banaran	-	-	-
7	Winong	-	-	-
8	Sukorejo	-	-	-
9	Jambu	-	-	-
10	Nglinggis	-	-	-
11	Gading	-	-	-
12	Pucanganak	-	-	-
13	Deremosari	-	-	-
14	Tegaren	-	-	-
15	Prambon	-	-	-
<b>Jumlah</b>		<b>4 301</b>	<b>7</b>	<b>5</b>

Lanjutan Tabel 5.9

No.	Desa	Ternak Kecil	
		Kambing	Domba
(1)	(2)	(3)	(4)
1	Duren	-	-
2	Ngepeh	-	-
3	Tumpuk	-	-
4	Gondang	-	-
5	Nglongsor	-	-
6	Banaran	-	-
7	Winong	-	-
8	Sukorejo	-	-
9	Jambu	-	-
10	Nglinggis	-	-
11	Gading	-	-
12	Pucanganak	-	-
13	Dermosari	-	-
14	Tegaren	-	-
15	Prambon	-	-
<b>Jumlah</b>		<b>8 442</b>	<b>843</b>

Sumber: Mantri Tani Kec Tugu



**Tabel 5.10 Populasi Unggas dan Aneka Ternak per Desa 2021**

No.	Desa	Ayam Ras	Ayam Buras	Itik	Entbok	Angsa
(1)	(2)	(3)	(4)	(5)	(6)	(7)
1	Duren	-	-	-	-	-
2	Ngepeh	-	-	-	-	-
3	Tumpuk	-	-	-	-	-
4	Gondang	-	-	-	-	-
5	Nglongsor	-	-	-	-	-
6	Banaran	-	-	-	-	-
7	Winong	-	-	-	-	-
8	Sukorejo	-	-	-	-	-
9	Jambu	-	-	-	-	-
10	Nglinggis	-	-	-	-	-
11	Gading	-	-	-	-	-
12	Pucanganak	-	-	-	-	-
13	Dermosari	-	-	-	-	-
14	Tegaren	-	-	-	-	-
15	Prambon	-	-	-	-	-
<b>Jumlah</b>		<b>30 150</b>	<b>168 149</b>	<b>12 147</b>	<b>-</b>	<b>-</b>

Sumber: Petugas Teknis Peternakan Kecamatan Tugu

**Tabel 5.11 Sarana Produksi dan Pengairan**

No.	Sarana	Jumlah				
		2016	2017	2018	2019	2020
(1)	(2)	(3)	(4)	(5)	(6)	(7)
1	Kios KUD				1	1
2	Kios Non KUD					
3	Dam					
4	Cek Dam					
5	Pompa Air				3	3
6	Diesel Air					
7	Embung				5	5
<b>Jumlah</b>		...	...	...	<b>9</b>	<b>9</b>

Sumber: Mantri Tani Kec. Tugu

**Tabel 5.12** Perkumpulan Petani Tahun 2021

No.	Desa	HIPPA Desa		Kontak Tani	SLPHT	Kelompok Tani
		IPPAIR	INSUS (Ha)			
(1)	(2)	(3)	(4)	(5)	(6)	(7)
1	Duren	1		-		9
2	Ngepeh	1		-		7
3	Tumpuk	1		-		5
4	Gondang	1		-		6
5	Nglongsor	1		-		5
6	Banaran	1		-		6
7	Winong	1		-		5
8	Sukorejo	1		-		4
9	Jambu	1		-		9
10	Nglinggis	1		-		6
11	Gading	1		-		9
12	Pucanganak	1		-		7
13	Dermosari	1		-		8
14	Tegaren	1		-		5
15	Prambon	1		-		13
<b>Jumlah</b>		<b>15</b>		<b>-</b>		<b>26</b>

Sumber: Mantri Tani Kec. Tugu

**Tabel 5.13 Alat-alat Pertanian Yang Masih Dapat Digunakan**

No.	Jenis Alat	Luas (Ha)		
		2019	2020	2021
(1)	(2)	(3)	(4)	(5)
1.	Pengolah Tanah			
	- Traktor Roda 2	94	99	100
	- Traktor Roda 4	2	3	3
2.	Pemberantas Jasad			
	- Hand Spryer	332	392	356
	- Emposan	0	0	0
3.	Pengolah Padi			
	- Perontok Padi	311	311	315
	- Pengereng Padi	1	1	0
	- Penggiling Padi	4	16	49
<b>Jumlah</b>		<b>744</b>	<b>822</b>	<b>823</b>

Sumber: Mantri Tani Kec. Tugu

**Tabel 5.14 Luas Areal Perkebunan Menurut Jenis Tanaman (Ha)**

No.	Jenis Tanaman	Luas (Ha)		
		2019	2020	2021
(1)	(2)	(3)	(4)	(5)
1	Cengkeh	-	0	-
2	Kelapa	-	0	-
3	Kopi	-	0	-
4	Kapuk Randu	-	0	-
5	Vanili	-	0	-
6	Kapulogo	-	0	-
7	Kencur	-	0.52	-
8	Jahe	-	0.13	-
9	Kunyit	-	1.49	-
10	Laos	-	1.24	-
<b>Jumlah</b>		-	<b>3,38</b>	-

Sumber: Mantri Tani Kec. Tugu

**Tabel 5.15 Luas Hutan Menurut Fungsi Hutan Dan Reboisasi (Ha)**

No.	Uraian	Luas (Ha)		
		2019	2020	2020
(1)	(2)	(3)	(4)	(5)
1	Luas Hutan	-	-	-
	- Lindung	-	-	-
	- Produksi	-	-	-
	- Wisata	-	-	-
	- Lainnya	-	-	-
2	Reboisasi	-	-	-
	<b>Jumlah</b>	<b>0.00</b>	<b>0.00</b>	<b>0.00</b>

Sumber: Mantri Tani Kec. Tugu

**Tabel 5.16** Luas Panen, Produktivitas Dan Produksi Per Sub Round Tanaman Padi Kecamatan Tahun 2020/21

No.	Sub Round	Luas Panen (Ha)	Produktivitas (Ku/Ha)	Produksi (Ton)
(1)	(2)	(3)	(4)	(5)
1	Januari s/d April	1 016	87,98	-
2	Mei s/d Agustus	843	44,80	-
3	September s/d Desember	48	72,73	-
<b>Januari s/d Desember</b>		<b>1 907</b>	<b>205,51</b>	<b>-</b>

Sumber: Mantri Tani Kec. Tugu

**Tabel 5.17** Luas Panen, Produktivitas Dan Produksi Per Sub Round Tanaman Padi Sawah Kecamatan Tahun 2021

No.	Sub Round	Luas Panen (Ha)	Produktivitas (Ku/Ha)	Produksi (Ton)
(1)	(2)	(3)	(4)	(5)
1	Januari s/d April	1 016	87,98	-
2	Mei s/d Agustus	843	44,80	-
3	September s/d Desember	48	72,73	-
<b>Januari s/d Desember</b>		<b>1 907</b>	<b>205,51</b>	-

Sumber: Mantri Tani Kec. Tugu



**Tabel 5.18** Luas Panen, Produktivitas Dan Produksi Per Sub Round Tanaman Padi Ladang Kecamatan Tahun 2021

No.	Sub Round	Luas Panen (Ha)	Produktivitas (Ku/Ha)	Produksi (Ton)
(1)	(2)	(3)	(4)	(5)
1	Januari s/d April	149,00	51,11	-
2	Mei s/d Agustus	-	-	-
3	September s/d Desember	-	-	-
<b>Januari s/d Desember</b>		<b>149,00</b>	<b>51,11</b>	<b>-</b>

Sumber: Mantri Tani Kec. Tugu

**Tabel 5.19** Luas Panen, Produktivitas Dan Produksi Per Sub Round Tanaman Palawija (Jagung) Kecamatan Tahun 2021

No.	Sub Round	Luas Panen (Ha)	Produktivitas (Ku/Ha)	Produksi (Ton)
(1)	(2)	(3)	(4)	(5)
1	Januari s/d April	876,00	63,54	-
2	Mei s/d Agustus	1 189,67	70,27	-
3	September s/d Desember	905,55	81,60	-
	<b>Januari s/d Desember</b>	<b>2 971,22</b>	<b>215,41</b>	-

Sumber: Mantri Tani Kec. Tugu

**Tabel 5.20** Luas Panen, Produktivitas Dan Produksi Per Sub Round Tanaman Palawija (Ubi Kayu) Kecamatan Tahun 2021

No.	Sub Round	Luas Panen (Ha)	Produktivitas (Ku/Ha)	Produksi (Ton)
(1)	(2)	(3)	(4)	(5)
1	Januari s/d April	5,00	243,04	-
2	Mei s/d Agustus	345,00	220,68	-
3	September s/d Desember	2 825,00	247,34	-
<b>Januari s/d Desember</b>		<b>3 175,00</b>	<b>711,06</b>	-

Sumber: Mantri Tani Kec. Tugu

**Tabel 5.21 Luas Panen, Produktivitas Dan Produksi Per Sub Round Tanaman Palawija (Kedelai) Kecamatan Tahun 2021**

No.	Sub Round	Luas Panen (Ha)	Produktivitas (Ku/Ha)	Produksi (Ton)
(1)	(2)	(3)	(4)	(5)
1	Januari s/d April	-	16,38	-
2	Mei s/d Agustus	-	-	-
3	September s/d Desember	27,32	-	-
<b>Januari s/d Desember</b>		<b>27,32</b>	<b>16,38</b>	<b>-</b>

Sumber: Mantri Tani Kec. Tugu

<https://trenggalekkab.bps.go.id>

**Tabel 5.22** Luas Panen, Produktivitas Dan Produksi Per Sub Round Tanaman Palawija (Kacang Tanah) Kecamatan Tahun 2021

No.	Sub Round	Luas Panen (Ha)	Produktivitas (Ku/Ha)	Produksi (Ton)
(1)	(2)	(3)	(4)	(5)
1	Januari s/d April	43,00	16,38	-
2	Mei s/d Agustus	-	-	-
3	September s/d Desember	-	-	-
	<b>Januari s/d Desember</b>	<b>43,00</b>	<b>16,38</b>	<b>-</b>

Sumber: Mantri Tani Kec. Tugu

**Tabel 5.23** Luas Panen, Produktivitas Dan Produksi Per Sub Round Tanaman Palawija (Kacang Hijau) Kecamatan Tahun 2021

No.	Sub Round	Luas Panen (Ha)	Produktivitas (Ku/Ha)	Produksi (Ton)
(1)	(2)	(3)	(4)	(5)
1	Januari s/d April	0,00	0,00	0,00
2	Mei s/d Agustus	0,00	0,00	0,00
3	September s/d Desember	0,00	0,00	0,00
	<b>Januari s/d Desember</b>	<b>0,00</b>	<b>0,00</b>	<b>0,00</b>

Sumber: Mantri Tani Kec. Tugu

06

**INDUSTRI, PERTAMBANGAN  
DAN ENERGI**

*Industry, Mining, and Energy*

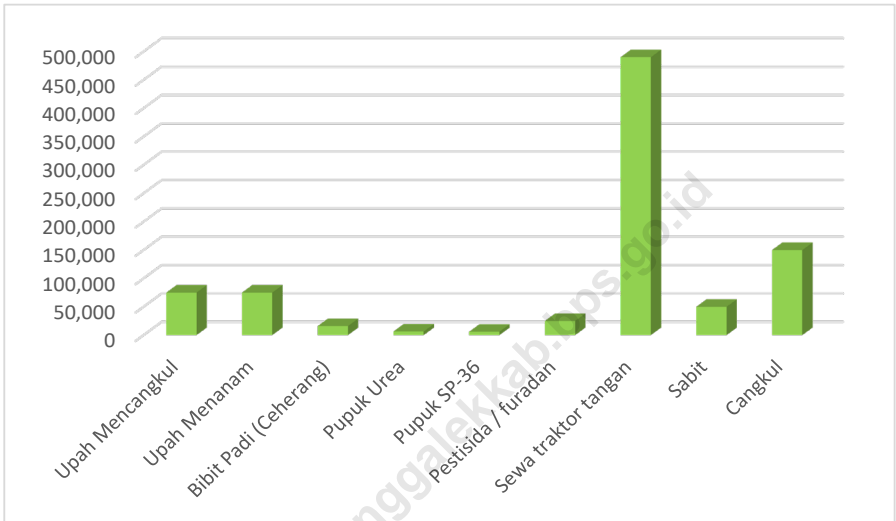
<https://trenggalek.ab.bps.go.id>

A large, dynamic splash of water in shades of light blue and green, centered on the page. The splash is composed of many smaller droplets and streams, creating a sense of movement and energy. The background is a solid, light green color.



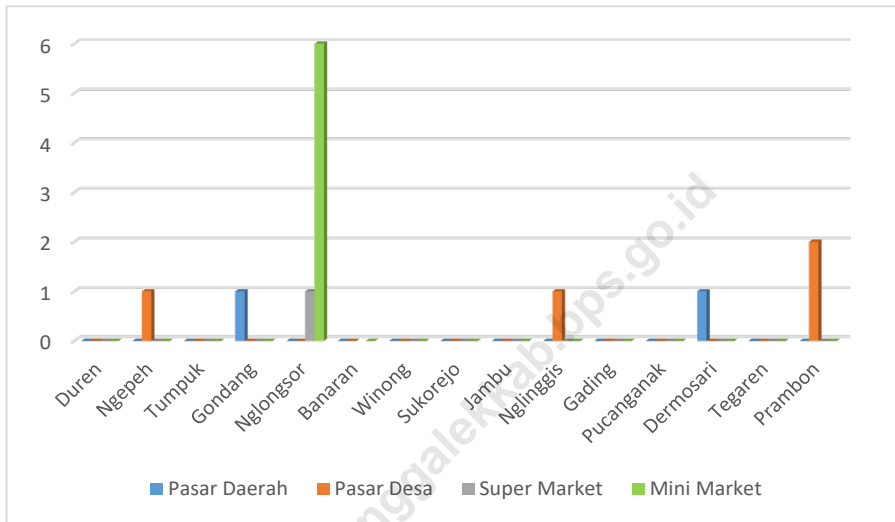


**Gambar 6.1** Rata-rata Harga yang Dibayar Petani Tahun 2021  
**Figures**



Sumber: BPS Kabupaten Trenggalek

**Gambar 6.2** Banyaknya Pasar Tradisional dan Pasar Modern 2021  
**Figures**



Sumber: BPS Kabupaten Trenggalek

**Tabel 6.1** Banyaknya Pasar Tradisional dan Pasar Modern di Kecamatan Tugu 2021

No	Desa	Pasar Tradisional		Pasar Modern	
		Pasar Daerah	Pasar Desa	Supermarket	Minimarket
(1)	(2)	(3)	(4)	(5)	(6)
1	Duren	-	-	-	-
2	Ngepeh	-	1	-	-
3	Tumpuk	-	-	-	-
4	Gondang	1	-	-	-
5	Nglongsor	-	-	1	6
6	Banaran	-	-	-	-
7	Winong	-	-	-	-
8	Sukorejo	-	-	-	-
9	Jambu	-	-	-	-
10	Nglinggis	-	1	-	-
11	Gading	-	-	-	-
12	Pucanganak	-	-	-	-
13	Dermosari	1	-	-	-
14	Tegaren	-	-	-	-
15	Prambon	-	2	-	-
Jumlah		2	4	1	6

Sumber: BPS Kabupaten Trenggalek

**Tabel 6.2 Rata-rata Harga yang Dibayar Petani Tahun 2021**

No	Uraian	Satuan	Nilai (Rp)
(1)	(2)	(3)	(4)
1.	Upah Mencangkul	Hari / Orang	75 000
2.	Upah Menanam	Hari / Orang	75 000
3.	Bibit Padi (Ceherang)	Kg	16 000
4.	Pupuk Urea	Kg	6 400
5.	Pupuk SP-36	Kg	6 000
6.	Pestisida / furadan	Kg	25 000
7.	Sewa traktor tangan	Ha	490 000
8.	Sabit	Buah	50 000
9.	Cangkul	Buah	150 000

Sumber: BPS Kabupaten Trenggalek

**Tabel 6.3** Banyaknya Pasar 2021

No	Desa	Pasar Daerah	Pasar	
			Desa	Tanpa Bangunan
(1)	(2)	(3)	(4)	(5)
1	Duren	-	-	-
2	Ngepeh	-	1	-
3	Tumpuk	-	-	-
4	Gondang	1	-	-
5	Nglongsor	-	-	-
6	Banaran	-	-	-
7	Winong	-	-	-
8	Sukorejo	-	-	-
9	Jambu	-	-	-
10	Nglinggis	-	1	-
11	Gading	-	-	-
12	Pucanganak	-	-	1
13	Dermosari	1	-	-
14	Tegaren	-	-	-
15	Prambon	-	2	2
Jumlah		2	4	3

Sumber: BPS Kabupaten Trenggalek





**ST 2023**

**SENSUS PERTANIAN**

**BerAKHLAK**

Berorientasi Pelayanan Akuntabel Kompeten  
Harmonis Loyal Adaptif Kolaboratif

# DATA

## MENCERDASKAN BANGSA

*Enlighten The Nation*



**BADAN PUSAT STATISTIK  
KABUPATEN TRENGGALEK**

*BPS-Statistics of Trenggalek Regency*

Jl. Brigjend Soetran No. 11 Trenggalek, Jawa Timur,  
Telpn. 0355-791432; E-mail: [bps3503@bps.go.id](mailto:bps3503@bps.go.id)  
Website: <http://trenggalekkab.bps.go.id>