


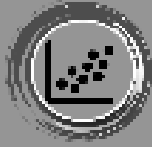


KECAMATAN BAKTIYA BARAT

DALAM ANGKA **2019**



BADAN PUSAT STATISTIK
KABUPATEN ACEH UTARA



KECAMATAN BAKTIYA BARAT

DALAM ANGKA 2019



**BADAN PUSAT STATISTIK
KABUPATEN ACEH UTARA**

**KECAMATAN BAKTIYA BARAT
DALAM ANGKA 2019**

Nomor Katalog BPS : 1102001.1111101
Nomor ISSN : 2528-5416
Nomor Publikasi : 11110.1602
Ukuran : 14,8 x 21 cm
Jumlah Halaman : vi + 61 Halaman

Naskah :

BPS Kabupaten Aceh Utara.

Design dan Gambar :

BPS Kabupaten Aceh Utara.

Dicetak Oleh :

BPS Kabupaten Aceh Utara.

Diterbitkan Oleh :

BPS Kabupaten Aceh Utara

Dilarang mengumumkan, mendistribusikan, mengomunikasikan,
dan/atau menggandakan sebagian atau seluruh isi buku ini untuk tujuan
komersil tanpa izin tertulis dari Badan Pusat Statistik.

*Prohibited to announce, distribute, communicate, and/or copy part or all
this book for commercial purpose without permission from Statistic
Indonesia.*

**PETA INDEKS
KECAMATAN BAKTIYA BARAT
KABUPATEN ACEH UTARA
PROVINSI ACEH**

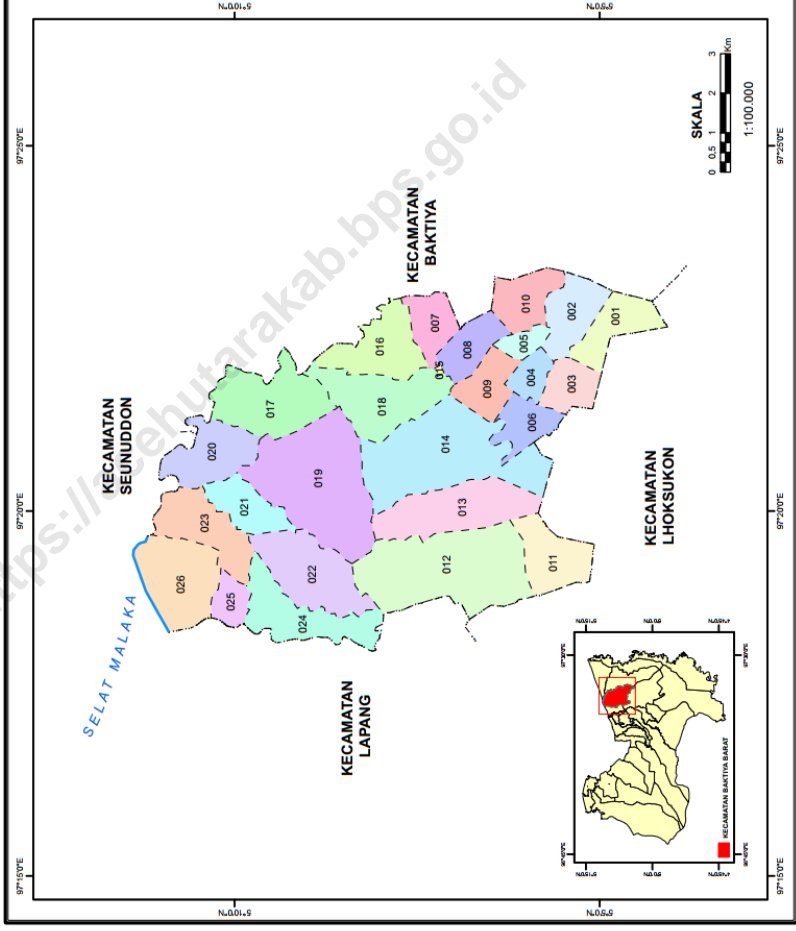


- LEGENDA**
- Batas Administrasi
 - - - - Batas Kecamatan
 - - - - Batas Desa
 - Garis Pantai
- KODE DAN NAMA GAMpongDESA**

- 001 Meunasah Cot Kujok
- 002 Meung Raya Blang Sallet
- 003 Pucok Alue Bulat
- 004 Cot Paya
- 005 Meung Tuangoh
- 006 Meung Panyang
- 007 Meung Bayu
- 008 Lang Nibong
- 009 Sriggah Mala
- 010 Meung Ceubrek
- 011 Cot Usen
- 012 Meung Sijak Barat
- 013 Meung Sijak Tuangoh
- 014 Meung Sijak Timur
- 015 Keude Sampohet
- 016 Blang Saunong
- 017 Meung Paya
- 018 LooK Iboh
- 019 Cot Laba
- 020 Meunasah Parale
- 021 Cot Mucong
- 022 Meunasah Paya
- 023 Meunasah Hagu
- 024 Blang Rheue
- 025 LooK Emdain
- 026 Paya Balauing

! Indeks Wilayah BPS, 2013

Sunt



<https://lehubtrakab.bps.go.id>



**KEPALA BPS KABUPATEN ACEH UTARA
NURSAIDAH, SE
NIP. 196407031991032002**



**KOORDINATOR STATISTIK KECAMATAN
BAKTIYA BARAT**

KATA PENGANTAR

Publikasi Kecamatan Baktiya Barat Dalam Angka Tahun 2019 ini memberikan gambaran umum mengenai Kecamatan Baktiya Barat dan merupakan hasil pengumpulan data, yang bersumber dari Kepala Desa/Geuchik dan Badan, Dinas, dan Kantor dalam jajaran Pemda Kabupaten Aceh Utara dan penyempurnaan oleh Badan Pusat Statistik (BPS) Kabupaten Aceh Utara.

Kami mengucapkan terima kasih kepada semua pihak yang telah membantu kegiatan pengumpulan data sehingga publikasi ini dapat diselesaikan. Kritik dan saran kami harapkan untuk menyempurnakan publikasi ini di tahun yang akan datang. Semoga publikasi ini bermanfaat bagi semua pihak.

Sampoiniet, September 2019
Koordinator Statistik Kecamatan

SRI YULIANTI, S. SI
NIP. 19860410 201212 2 001



**BADAN PUSAT STATISTIK
KABUPATEN ACEH UTARA**

**SAMBUTAN
KEPALA BPS KABUPATEN ACEH UTARA**

Publikasi Kecamatan Baktiya Barat Dalam Angka Tahun 2019 ini merupakan kelanjutan dari penerbitan yang sama pada tahun sebelumnya. Publikasi ini hasil karya Koordinator Statistik Kecamatan (KSK) Baktiya Barat, dalam rangka menyajikan data-data yang dibutuhkan untuk proses perencanaan dan evaluasi pembangunan di wilayah kecamatan ini.

Kepada semua pihak yang telah berpartisipasi dalam penyusunan publikasi ini kami ucapkan terima kasih dan diharapkan agar kerja sama yang baik ini dapat dilanjutkan pada masa yang akan datang, sehingga penerbitan publikasi ini akan semakin sempurna.

Semoga penyajian publikasi ini dapat bermanfaat untuk semua pihak.

Lhoksukon, September 2019

Kepala Badan Pusat Statistik

Kabupaten Aceh Utara

Nursaidah, S.E

NIP. 19640703 199103 2 002

DAFTAR ISI

1	Kata Pengantar Koordinator Statistik Kecamatan	i
2	Kata Sambutan Kepala Badan Pusat Statistik Kabupaten Aceh Utara	ii
3	Daftar Isi	iii

Bab I Geografis

1	Letak Geografis Kecamatan	1
2	Letak Geografis Desa	2
3	Letak Topografi Desa	3
4	Letak Desa Terhadap Hutan	4
5	Luas Desa dan Penggunaan Lahan	5

Bab II Pemerintahan

1	Nama Kemukiman, Desa dan Dusun	6
2	Jumlah Aparat Desa	7
3	Jumlah Kepala Desa Menurut Tingkat Pendidikan	8
4	Jumlah Pegawai Kantor Camat Menurut Pendidikan	9
5	Jumlah Pegawai Kantor Camat Menurut Pangkat/Golongan	10
6	Jumlah Tenaga Dari Instansi Terkait Yang Bertugas Di Kecamatan Menurut Jenis Kelamin	11
7	Jarak Desa/Gampong dari Ibukota Kecamatan dan Ibukota Kabupaten	12
8	Jumlah Fasilitas Pemerintahan Desa	13
9	Nama-nama Camat yang Bertugas di Kecamatan	14

Bab III Penduduk

1	Perkembangan Jumlah Penduduk Menurut Desa	15
2	Jumlah Penduduk, Jumlah Rumah Tangga dan Rata-rata Penduduk per Rumah Tangga	16
3	Jumlah Penduduk Menurut Jenis Kelamin	17

4	Jumlah Penduduk Menurut Kelompok Umur	18
5	Jumlah Kelahiran dan Kematian Menurut Desa	19
6	Jumlah Penduduk Datang dan Pindah Menurut Desa	20
7	Jumlah Rumah Tangga Menurut Sumber Penghasilan Utama Kepala Rumah Tangga	21
8	Jumlah Rumah Tangga Pertanian Menurut Sub Sektor	22

Bab IV Sosial

1	Jumlah Sekolah Umum Menurut Tingkat Pendidikan	23
2	Jumlah Sekolah Agama Menurut Tingkat Pendidikan	24
3	Jumlah Guru dan Murid Sekolah Dasar (SD) dan Madrasah Ibtidaiyah (MI)	25
4	Jumlah Guru dan Murid Sekolah Lanjutan Tingkat Pertama (SLTP) dan Madrasah Tsanawiyah (MTs)	26
5	Jumlah Guru dan Murid Sekolah Menengah Umum (SMU) dan Madrasah Aliyah (MA)	27
6	Jumlah Tenaga Pengajar Menurut Jenis Sekolah	28
7	Jumlah <i>Dayah</i> /Pesantren dan Balai Pengajian Menurut Desa	29
8	Jumlah Santri <i>Dayah</i> /Pesantren Menurut Jenis Kelamin	30
9	Jumlah Ustadz dan Ustadzah <i>Dayah</i> /Pesantren	31
10	Jumlah Sarana Ibadah Menurut Desa	32
11	Jumlah Sarana Pelayanan Kesehatan Utama	33
12	Jumlah Sarana Pelayanan Kesehatan Menurut Desa	34
13	Jumlah Tenaga Kesehatan Menurut Puskesmas/Pustu	35
14	Jumlah Tenaga Kesehatan Menurut Fungsi dan Jenisnya	36
15	Jumlah Nikah, Talak, Cerai dan Rujuk yang Tercatat di KUA Kecamatan Menurut Bulan	37
16	Jumlah Rumah Tangga Menurut Alat Penerangan yang Digunakan	38
17	Jumlah Rumah Tangga Menurut Sumber Air Minum	39
18	Jumlah Bangunan Tempat Tinggal Menurut Jenis Dinding Terluas	40
19	Jumlah Sarana Olahraga Menurut Jenis Kegiatan	41
20	Perkembangan Tindak Kriminalitas Per Jenis Kasus di Wilayah Tugas Polsek Baktiya Barat	42

Bab V Pertanian

1 Luas Lahan Sawah Menurut Jenis Pengairan	45
2 Luas Tanam, Luas Panen, Produksi dan Produktivitas Tanaman Padi dan Palawija	46
3 Luas Tanam, Luas Panen, Produksi dan Produktivitas Tanaman Hortikultura	47
4 Komposisi Tanaman, Produksi dan Produktivitas Tanaman Perkebunan Rakyat	48
5 Populasi Ternak Besar, Kecil dan Unggas	49
6 Jumlah Fasilitas dan Sarana Pertanian	50

Bab VI Perekonomian

1 Jenis Jalan Utama Desa	51
2 Jumlah Pasar, Kios/Toko dan Kedai Makanan/Minuman	52
3 Jumlah Industri Kecil dan Rumah Tangga Menurut Jenis	53
4 Jumlah Kendaraan Angkutan Umum Menurut Jenis	54
5 Jumlah Lembaga Keuangan dan Koperasi Menurut Desa	55
6 Harga Eceran Beras Kampung dan Ikan di Ibukota Kecamatan Menurut Bulan	56
7 Harga Eceran Daging dan Telur di Ibukota Kecamatan Menurut Bulan	57
8 Harga Eceran Gula Pasir, Garam Dapur dan Tepung Terigu di Ibukota Kecamatan Menurut Bulan	58
9 Harga Eceran Minyak Goreng dan Minyak Tanah di Ibukota Kecamatan Menurut Bulan	59
10 Harga Komoditi Tanaman Bahan Makanan Menurut Bulan	60
11 Harga Komoditi Tanaman Perkebunan Menurut Bulan	61



Geografis



Letak Geografis Kecamatan

Nama Kecamatan	: BAKTIYA BARAT
Ibukota Kecamatan	: SAMPOINIET
Luas Kecamatan	: 83,08 KM ² / 8.308 Ha
Banyaknya Kemukiman	: 3
Jumlah Desa	: 26
Tinggi Tempat Dari Permukaan Laut	: 3 - 5 m
Batas-batas Kecamatan :	
Sebelah Utara	: Kec. Seunuddon dan Selat Melaka
Sebelah Selatan	: Kec. Cot Girek
Sebelah Barat	: Kec. Lhoksukon
Sebelah Timur	: Kec. Baktiya

Tabel 1.1
Letak Geografis Desa

	Desa/ Gampong	Pantai	Bukan Pantai		
			Lembah	Lereng	Dataran
	(1)	(2)	(3)	(4)	(5)
1	Mns Cot Kupok	-	-	-	√
2	Mtg Raya Blang Sialet	-	-	-	√
3	Pucok Alue Buket	-	-	-	√
4	Cot Paya	-	-	-	-
5	Matang Teungoh	-	-	-	√
6	Matang Panyang	-	-	-	√
7	Matang Bayu	-	-	-	√
8	Lang Nibong	-	-	-	√
9	Singgah Mata	-	-	-	√
10	Matang Ceubrek	-	-	-	√
11	Cot Usen	-	-	-	√
12	Mtg Sijuek Barat	-	-	-	√
13	Mtg Sijuek Teungoh	-	-	-	√
14	Mtg Sijuek Timu	-	-	-	√
15	Keude Sampoiniet	-	-	-	√
16	Blang Seunong	-	-	-	√
17	Matang Paya	-	-	-	√
18	Lhok Iboih	-	-	-	√
19	Cot Laba	-	-	-	√
20	Meunasah Pante	-	-	-	√
21	Cot Murong	-	-	-	√
22	Meurandeh Paya	-	-	-	√
23	Meunasah Hagu	-	-	-	√
24	Blang Rheue	-	-	-	√
25	Lhok Eunchien	-	-	-	√
26	Paya Bateung	√	-	-	√
	Jumlah	1	0	0	25

Sumber : Kantor Camat

Tabel 1.2
Letak Topografis Desa

Desa/ Gampong	Dataran	Berbukit
(1)	(2)	(3)
1 Mns Cot Kupok	√	-
2 Mtg Raya Blang Sialet	√	-
3 Pucok Alue Buket	√	-
4 Cot Paya	√	-
5 Matang Teungoh	√	-
6 Matang Panyang	√	-
7 Matang Bayu	√	-
8 Lang Nibong	√	-
9 Singgah Mata	√	-
10 Matang Ceubrek	√	-
11 Cot Usen	√	-
12 Mtg Sijuek Barat	√	-
13 Mtg Sijuek Teungoh	√	-
14 Mtg Sijuek Timu	√	-
15 Keude Sampoiniet	√	-
16 Blang Seunong	√	-
17 Matang Paya	√	-
18 Lhok Iboih	√	-
19 Cot Laba	√	-
20 Meunasah Pante	√	-
21 Cot Murong	√	-
22 Meurandeh Paya	√	-
23 Meunasah Hagu	√	-
24 Blang Rheue	√	-
25 Lhok Eunchien	√	-
26 Paya Bateung	√	-
Jumlah	26	0

Sumber : Kantor Camat

Tabel 1.3
Letak Desa Terhadap Hutan

	Desa/ Gampong	Didalam Hutan	Di Tepi Hutan	Diluar Hutan
	(1)	(2)	(3)	(4)
1	Mns Cot Kupok	-	-	√
2	Mtg Raya Blang Sialek	-	-	√
3	Pucok Alue Buket	-	-	√
4	Cot Paya	-	-	√
5	Matang Teungoh	-	-	√
6	Matang Panyang	-	-	√
7	Matang Bayu	-	-	√
8	Lang Nibong	-	-	√
9	Singgah Mata	-	-	√
10	Matang Ceubrek	-	-	√
11	Cot Usen	-	-	√
12	Mtg Sijuek Barat	-	-	√
13	Mtg Sijuek Teungoh	-	-	√
14	Mtg Sijuek Timu	-	-	√
15	Keude Sampoiniet	-	-	√
16	Blang Seunong	-	-	√
17	Matang Paya	-	-	√
18	Lhok Iboih	-	-	√
19	Cot Laba	-	-	√
20	Meunasah Pante	-	-	√
21	Cot Murong	-	-	√
22	Meurandeh Paya	-	-	√
23	Meunasah Hagu	-	-	√
24	Blang Rheue	-	-	√
25	Lhok Eunchien	-	-	√
26	Paya Bateung	-	-	√
	Jumlah	0	0	26

Sumber : Kantor Camat

Tabel 1.4
Luas Desa dan Penggunaan Lahan

	Desa/ Gampong	Luas Desa (Ha)	Penggunaan Lahan	
			Lahan Sawah	Bukan Lahan Sawah
	(1)	(2)	(3)	(4)
1	Mns Cot Kupok	260	160	100
2	Mtg Raya Blang Sialek	508	235	273
3	Pucok Alue Buket	135	87	48
4	Cot Paya	135	116	19
5	Matang Teungoh	250	200	50
6	Matang Panyang	275	99	176
7	Matang Bayu	240	135	105
8	Lang Nibong	290	138	152
9	Singgah Mata	252	125	127
10	Matang Ceubrek	190	103	87
11	Cot Usen	160	90	70
12	Mtg Sijuek Barat	550	95	455
13	Mtg Sijuek Teungoh	560	130	430
14	Mtg Sijuek Timu	560	140	420
15	Keude Sampoiniet	20	-	20
16	Blang Seunong	259	130	129
17	Matang Paya	751	69	682
18	Lhok Iboih	380	73	307
19	Cot Laba	257	98	159
20	Meunasah Pante	266	62	204
21	Cot Murong	260	89	171
22	Meurandeh Paya	475	65	410
23	Meunasah Hagu	423	50	373
24	Blang Rheue	400	66	334
25	Lhok Eunchien	280	44	236
26	Paya Bateung	170	39	131
	Jumlah	8,306	2,638	5,668

Sumber : Kantor Camat dan Dinas Pertanian



Pemerintahan



<https://acehuta.com/ps.go.id>

Tabel 2.1
 Nama Kemukiman, Desa dan Jumlah Dusun
 2018

Kemukiman	Meliputi Desa	Jumlah Dusun	
(1)	(2)	(3)	
1 Sampoiniet	Lhok Iboih	6	
	Keude Sampoiniet	2	
	Lang Nibong	3	
	Matang Bayu	4	
	Blang Seunong	4	
	Singgah Mata	6	
	Matang Panyang	5	
	Mtg Sijuek Timu	6	
	Mtg Sijuek Teungoh	3	
	Mtg Sijuek Barat	3	
	Cot Usen	2	
	2 Buah	Matang Paya	3
		Cot Laba	4
Meunasah Pante		2	
Cot Murong		2	
Meurandeh Paya		3	
Meunasah Hagu		5	
Blang Rheue		3	
Lhok Eunchien		2	
3 Makmur	Paya Bateung	2	
	Mtg Raya Blang Siale	4	
	Matang Teungoh	3	
	Matang Ceubrek	3	
	Pucok Alue Buket	3	
	Mns Cot Kupok	3	
	Cot Paya	2	

Sumber : Kantor Camat

Tabel 2.2
Jumlah Aparat Desa
2018

	Desa/ Gampong	Kepala Desa/ Gampong	Sekretaris Desa/ Gampong	Kepala Dusun	Tuha Peut
	(1)	(2)	(3)	(4)	(5)
1	Mns Cot Kupok	1		3	7
2	Mtg Raya Blang Siale	1		4	7
3	Pucok Alue Buket	1		3	7
4	Cot Paya	1	1	2	7
5	Matang Teungoh	1	1	3	7
6	Matang Panyang	1		5	7
7	Matang Bayu	1		4	7
8	Lang Nibong	1		3	7
9	Singgah Mata	1		6	7
10	Matang Ceubrek	1	1	3	7
11	Cot Usen	1		2	7
12	Mtg Sijuek Barat	1		3	7
13	Mtg Sijuek Teungoh	1		3	7
14	Mtg Sijuek Timu	1	1	6	7
15	Keude Sampoiniet	1		2	7
16	Blang Seunong	1	1	4	7
17	Matang Paya	1		3	7
18	Lhok Iboih	1	1	6	7
19	Cot Laba	1	1	4	7
20	Meunasah Pante	1	1	2	7
21	Cot Murong	1	1	4	7
22	Meurandeh Paya	1		3	7
23	Meunasah Hagu	1	1	5	7
24	Blang Rheue	1		3	7
25	Lhok Eunchien	1		2	7
26	Paya Bateung	1	1	2	7
	Jumlah	26	11	90	182

Sumber : Kantor Camat

Tabel 2.3
Jumlah Kepala Desa Menurut Pendidikan
2018

Jenjang Pendidikan yang Ditamatkan	Jumlah
(1)	(2)
Tidak Tamat SD	-
SD	-
SLTP	5
SMU	20
Diploma/Sarjana	1
Jumlah	26

Sumber : Kepala Desa

Tabel 2.4
Jumlah Pegawai Kantor Camat Menurut Pendidikan
2018

Jenjang Pendidikan yang Ditamatkan	Jumlah
(1)	(2)
Tidak Tamat SD	-
SD	1
SLTP	5
SMU	10
Diploma/Sarjana	12
Jumlah	28

Sumber : Kantor Camat

Tabel 2.5
Jumlah Pegawai Kantor Camat Menurut
Pangkat/Golongan
2018

Pangkat		Jumlah Pegawai
Golongan	Ruang	
(1)	(2)	(3)
IV	a	-
	b	1
	c	-
	d	-
III	a	4
	b	2
	c	4
	d	3
II	a	3
	b	1
	c	6
	d	1
I	a	-
	b	1
	c	-
	d	2
Jumlah		28

*Sumber : Kantor Camat dan Badan Kepegawaian, Pendidikan dan Pelatihan
Kabupaten Aceh Utara*

Tabel 2.6
Jumlah Tenaga Dari Instansi Terkait yang
Bertugas di Kecamatan Menurut Jenis Kelamin
2018

	Instansi	Jenis Kelamin		Jumlah
		Laki-laki	Perempuan	
	(1)	(2)	(3)	(4)
1	Badan Pusat Statistik	-	1	1
2	Pertanian	3		3
3	Peternakan	1	0	1
4	Perkebunan	0	-	0
5	Perikanan	2	-	2
6	Transmigrasi	-	-	-
7	Penerangan	-	-	-
8	Keluarga Berencana	2	1	3
9	Pekerjaan Umum	-	-	-
10	Dinas Kesehatan	-	-	-
11	PT Pos	-	-	-
12	Kantor Urusan Agama	4	1	5
13	Polsek	13	2	15
14	Koramil	17	-	17
15	Dinas Pendidikan	-	-	-
16	Staf Honor/kontrak Kantor Camat	1	3	4
	Jumlah	43	8	51

Sumber : Instansi Terkait

Tabel 2.7
 Jarak Desa/Gampong dari Ibukota Kecamatan dan
 Ibukota Kabupaten
 (Km)

	Desa/ Gampong	Jarak dari Desa ke	
		Ibukota Kecamatan	Ibukota Kabupaten
	(1)	(2)	(3)
1	Mns Cot Kupok	6.5	47.5
2	Mtg Raya Blang Sialet	7.0	48.0
3	Pucok Alue Buket	6.0	42.0
4	Cot Paya	5.5	46.5
5	Matang Teungoh	5.0	46.0
6	Matang Panyang	5.0	44.0
7	Matang Bayu	2.0	47.0
8	Lang Nibong	1.0	39.0
9	Singgah Mata	1.0	39.0
10	Matang Ceubrek	5.0	44.0
11	Cot Usen	6.0	46.0
12	Mtg Sijuek Barat	5.0	44.0
13	Mtg Sijuek Teungoh	4.0	43.0
14	Mtg Sijuek Timu	3.0	42.0
15	Keude Sampoiniet	0.0	40.0
16	Blang Seunong	2.5	42.5
17	Matang Paya	5.0	44.0
18	Lhok Iboih	0.0	40.0
19	Cot Laba	5.0	44.0
20	Meunasah Pante	6.0	47.0
21	Cot Murong	7.0	48.0
22	Meurandeh Paya	9.0	50.0
23	Meunasah Hagu	7.5	48.5
24	Blang Rheue	8.0	49.0
25	Lhok Eunchien	9.0	50.0
26	Paya Bateung	6.0	47.0

Sumber : Kepala Desa

Tabel 2.8
Jumlah Fasilitas Pemerintahan Desa
2018

Desa/ Gampong	Kantor Desa	Balai Desa
(1)	(2)	(3)
1 Mns Cot Kupok	-	-
2 Mtg Raya Blang Sialek	1	-
3 Pucok Alue Buket	1	-
4 Cot Paya	-	-
5 Matang Teungoh	-	-
6 Matang Panyang	1	-
7 Matang Bayu	1	-
8 Lang Nibong	1	-
9 Singgah Mata	1	-
10 Matang Ceubrek	-	-
11 Cot Usen	-	-
12 Mtg Sijuek Barat	1	-
13 Mtg Sijuek Teungoh	-	-
14 Mtg Sijuek Timu	1	-
15 Keude Sampoiniet	1	-
16 Blang Seunong	1	-
17 Matang Paya	-	-
18 Lhok Iboih	1	-
19 Cot Laba	-	-
20 Meunasah Pante	-	-
21 Cot Murong	-	-
22 Meurandeh Paya	-	-
23 Meunasah Hagu	-	-
24 Blang Rheue	-	-
25 Lhok Eunchien	-	-
26 Paya Bateung	-	-
Jumlah	8	0

Sumber : Kepala Desa

Tabel 2.9
Nama-nama Camat yang Bertugas di Kecamatan

	Nama Camat	Periode Masa Tugas
	(1)	(2)
1	MURNI, S. Sos	2003 - 2005
2	M.YUNUS, SE	2005 - 2007
3	T. BUSTAMAM, S.Sos	2007 - 2009
4	Drs. T. SYAHRUL HAMZAH	2009 - 2011
5	SAIFUDDIN, SE	2011 - 2013
6	EDWAR, BA	2013 - Sekarang

Sumber : Kantor Camat



Penduduk



Tabel 3.1
Perkembangan Jumlah Penduduk Menurut Desa
2015 - 2018

Desa/ Gampong		2015*	2016*	2017*	2018*
(1)		(3)	(4)	(5)	(6)
1	Mns Cot Kupok	601	619	628	646
2	Mtg Raya Blang Siale	774	788	798	821
3	Pucok Alue Buket	196	224	232	238
4	Cot Paya	321	334	341	350
5	Matang Teungoh	372	383	392	403
6	Matang Panyang	1,034	1,047	1,058	1,088
7	Matang Bayu	1,208	1,522	1,538	1,581
8	Lang Nibong	882	891	901	926
9	Singgah Mata	1,273	1,306	1,319	1,356
10	Matang Ceubrek	654	659	669	688
11	Cot Usen	159	162	170	175
12	Mtg Sijuek Barat	1,092	1,103	1,114	1,145
13	Mtg Sijuek Teungoh	964	982	994	1,022
14	Mtg Sijuek Timu	1,583	1,591	1,613	1,658
15	Keude Sampoiniet	188	204	214	220
16	Blang Seunong	672	688	705	725
17	Matang Paya	647	659	671	690
18	Lhok Iboih	1,625	1,637	1,658	1704
19	Cot Laba	510	518	528	543
20	Meunasah Pante	503	517	529	544
21	Cot Murong	671	688	696	716
22	Meurandeh Paya	537	547	557	572
23	Meunasah Hagu	662	668	678	696
24	Blang Rheue	318	342	350	359
25	Lhok Eunchien	301	319	327	336
26	Paya Bateung	581	587	594	611
Jumlah		18,328	18,985	19,274	19,813

Sumber : *Berdasarkan Proyeksi Data Sensus Penduduk Tahun 2010

Tabel 3.2
Jumlah Penduduk, Jumlah Rumah Tangga dan
Rata-rata Penduduk per Rumah Tangga
2018

Desa/ Gampong	Jumlah Penduduk	Jumlah Rumah Tangga	Rata-rata Penduduk per Rumah Tangga
(1)	(2)	(3)	(4)
1 Mns Cot Kupok	646	154	4
2 Mtg Raya Blang Siale	821	169	5
3 Pucok Alue Buket	238	46	5
4 Cot Paya	350	71	5
5 Matang Teungoh	403	81	5
6 Matang Panyang	1,088	219	5
7 Matang Bayu	1,581	327	5
8 Lang Nibong	926	193	5
9 Singgah Mata	1,356	322	4
10 Matang Ceubrek	688	141	5
11 Cot Usen	175	36	5
12 Mtg Sijuek Barat	1,145	288	4
13 Mtg Sijuek Teungoh	1,022	246	4
14 Mtg Sijuek Timu	1,658	355	5
15 Keude Sampoiniet	220	43	5
16 Blang Seunong	725	147	5
17 Matang Paya	690	138	5
18 Lhok Iboih	1704	347	5
19 Cot Laba	543	113	5
20 Meunasah Pante	544	111	5
21 Cot Murong	716	144	5
22 Meurandeh Paya	572	118	5
23 Meunasah Hagu	696	139	5
24 Blang Rheue	359	101	4
25 Lhok Eunchien	336	81	4
26 Paya Bateung	611	97	5
Kecamatan	19,813	4,227	5

Sumber : Berdasarkan Proyeksi Data Sensus Penduduk Tahun 2010

Tabel 3.3
Jumlah Penduduk Menurut Jenis Kelamin
2018

	Desa/ Gampong	Laki-laki	Perempuan	Jumlah
	(1)	(2)	(3)	(4)
1	Mns Cot Kupok	296	350	646
2	Mtg Raya Blang Siale	408	412	820
3	Pucok Alue Buket	121	117	238
4	Cot Paya	186	164	350
5	Matang Teungoh	195	208	403
6	Matang Panyang	536	552	1,088
7	Matang Bayu	861	721	1,582
8	Lang Nibong	397	528	925
9	Singgah Mata	628	728	1,356
10	Matang Ceubrek	362	326	688
11	Cot Usen	93	81	174
12	Mtg Sijuek Barat	629	517	1,146
13	Mtg Sijuek Teungoh	500	521	1,021
14	Mtg Sijuek Timu	828	831	1,659
15	Keude Sampoiniet	111	109	220
16	Blang Seunong	355	369	724
17	Matang Paya	295	395	690
18	Lhok Iboih	909	796	1,705
19	Cot Laba	266	277	543
20	Meunasah Pante	268	276	544
21	Cot Murong	339	376	715
22	Meurandeh Paya	272	300	572
23	Meunasah Hagu	329	368	697
24	Blang Rheue	184	176	360
25	Lhok Eunchien	156	180	336
26	Paya Bateung	294	317	611
	Jumlah	9,818	9,995	19,813

Sumber : Berdasarkan Proyeksi Data Sensus Penduduk Tahun 2010

Tabel 3.4
Jumlah Penduduk Menurut Kelompok Umur
2018

Kelompok Umur	Jumlah Penduduk
(1)	(2)
0 - 4	2,340
5 - 9	2,252
10 - 14	2,103
15 - 19	1,918
20 - 24	1,775
25 - 29	1,572
30 - 34	1,388
35 - 39	1,142
40 - 44	1,092
45 - 49	983
50 - 54	803
55 - 59	788
60 - 64	563
65 - 69	426
70 - 74	381
75+	287
Jumlah	19,813

*Sumber : Berdasarkan Proyeksi Data Sensus Penduduk
Tahun 2010*

Tabel 3.5
Jumlah Kelahiran dan Kematian Menurut Desa
2018

	Desa/ Gampong	Jumlah Kelahiran	Jumlah Kematian
	(1)	(2)	(3)
1	Mns Cot Kupok	18	3
2	Mtg Raya Blang Siale	23	5
3	Pucok Alue Buket	8	3
4	Cot Paya	12	3
5	Matang Teungoh	12	3
6	Matang Panyang	26	4
7	Matang Bayu	32	5
8	Lang Nibong	22	4
9	Singgah Mata	28	6
10	Matang Ceubrek	18	4
11	Cot Usen	6	2
12	Mtg Sijuek Barat	25	4
13	Mtg Sijuek Teungoh	22	5
14	Mtg Sijuek Timu	33	4
15	Keude Sampoiniet	4	2
16	Blang Seunong	18	2
17	Matang Paya	18	4
18	Lhok Iboih	35	4
19	Cot Laba	12	2
20	Meunasah Pante	15	3
21	Cot Murong	17	3
22	Meurandeh Paya	15	3
23	Meunasah Hagu	17	2
24	Blang Rheue	9	2
25	Lhok Eunchien	7	2
26	Paya Bateung	18	2
	Jumlah	470	86

Sumber : Berdasarkan Proyeksi Data Sensus Penduduk Tahun 2010

Tabel 3.6
Jumlah Penduduk Datang dan Pindah Menurut Desa
2018

	Desa/ Gampong	Jumlah Penduduk Datang	Jumlah Penduduk Pindah
	(1)	(2)	(3)
1	Mns Cot Kupok	4	1
2	Mtg Raya Blang Siale	7	2
3	Pucok Alue Buket	3	2
4	Cot Paya	3	3
5	Matang Teungoh	3	1
6	Matang Panyang	10	2
7	Matang Bayu	19	3
8	Lang Nibong	9	2
9	Singgah Mata	18	3
10	Matang Ceubrek	8	3
11	Cot Usen	2	1
12	Mtg Sijuek Barat	13	3
13	Mtg Sijuek Teungoh	14	3
14	Mtg Sijuek Timu	18	2
15	Keude Sampoiniet	5	1
16	Blang Seunong	6	2
17	Matang Paya	7	2
18	Lhok Iboih	17	3
19	Cot Laba	7	2
20	Meunasah Pante	6	1
21	Cot Murong	9	3
22	Meurandeh Paya	6	3
23	Meunasah Hagu	5	2
24	Blang Rheue	5	1
25	Lhok Eunchien	6	2
26	Paya Bateung	5	4
	Jumlah	215	57

Sumber : Berdasarkan Proyeksi Data Sensus Penduduk Tahun 2010

Tabel 3.7
Jumlah Rumah Tangga Menurut Sumber Penghasilan
Utama Kepala Rumah Tangga
2018

	Desa/ Gampong	Per tanian	Per industri an	Per dagang an	Trans portasi	Jasa dan Lainnya
	(1)	(2)	(3)	(4)	(5)	(6)
1	Mns Cot Kupok	135	8	6	-	5
2	Mtg Raya Blang Siale	147	7	8	-	7
3	Pucok Alue Buket	36	2	2	-	6
4	Cot Paya	49	12	2	-	8
5	Matang Teungoh	61	3	8	-	9
6	Matang Panyang	199	5	10	-	5
7	Matang Bayu	301	4	15	-	7
8	Lang Nibong	173	3	13	-	4
9	Singgah Mata	284	3	8	-	27
10	Matang Ceubrek	130	2	5	-	4
11	Cot Usen	31	-	2	-	3
12	Mtg Sijuek Barat	268	3	12	-	5
13	Mtg Sijuek Teungoh	211	3	21	6	5
14	Mtg Sijuek Timu	304	9	20	12	10
15	Keude Sampoiniet	5	-	36	1	1
16	Blang Seunong	129	7	4	3	4
17	Matang Paya	124	-	8	3	3
18	Lhok Iboih	303	8	25	4	7
19	Cot Laba	100	-	5	4	4
20	Meunasah Pante	104	-	2	3	2
21	Cot Murong	116	-	7	9	12
22	Meurandeh Paya	103	-	4	6	5
23	Meunasah Hagu	120	-	6	6	7
24	Blang Rheue	79	-	3	3	16
25	Lhok Eunchien	77	-	2	1	1
26	Paya Bateung	73	-	3	-	21
	Jumlah	3,662	79	237	61	188

Sumber : Berdasarkan Proyeksi Data Sensus Penduduk
Tahun 2010

Tabel 3.8
Jumlah Rumah Tangga Pertanian Menurut Sub Sektor
2018

	Desa/ Gampong	Tanaman Pangan	Per kebun an	Perikanan	Kehutanan
	(1)	(2)	(3)	(4)	(5)
1	Mns Cot Kupok	129	4	2	-
2	Mtg Raya Blang Sialet	143	4	-	-
3	Pucok Alue Buket	36	-	-	-
4	Cot Paya	49	-	-	-
5	Matang Teungoh	57	2	2	-
6	Matang Panyang	192	7	-	-
7	Matang Bayu	290	-	11	-
8	Lang Nibong	165	8	-	-
9	Singgah Mata	281	3	-	-
10	Matang Ceubrek	130	-	-	-
11	Cot Usen	31	-	-	-
12	Mtg Sijuek Barat	162	19	87	-
13	Mtg Sijuek Teungoh	170	21	20	-
14	Mtg Sijuek Timu	290	-	14	-
15	Keude Sampoiniet	5	-	-	-
16	Blang Seunong	127	2	-	-
17	Matang Paya	67	-	57	-
18	Lhok Iboih	294	-	9	-
19	Cot Laba	44	4	53	-
20	Meunasah Pante	45	17	42	-
21	Cot Murong	74	6	36	-
22	Meurandeh Paya	56	12	35	-
23	Meunasah Hagu	64	5	51	-
24	Blang Rheue	18	5	56	-
25	Lhok Eunchien	26	3	48	-
26	Paya Bateung	47	-	26	-
	Jumlah	2,992	122	549	0

Sumber : Berdasarkan Proyeksi Data Sensus Penduduk
Tahun 2010



Sosial



<https://acehutarbi.com/>

Tabel 4.1
Jumlah Sekolah Umum Menurut Tingkat Pendidikan
2018

	Desa/ Gampong	SD	SMP	SMA	SMK	Per guruan Tinggi
	(1)	(2)	(3)	(4)	(5)	(6)
1	Mns Cot Kupok	-	-	-	-	-
2	Mtg Raya Blang Sialek	-	1	-	-	-
3	Pucok Alue Buket	-	-	-	-	-
4	Cot Paya	-	-	-	-	-
5	Matang Teungoh	1	-	-	-	-
6	Matang Panyang	1	-	-	-	-
7	Matang Bayu	1	1	1	-	-
8	Lang Nibong	1	-	-	-	-
9	Singgah Mata	1	-	-	-	-
10	Matang Ceubrek	-	-	-	-	-
11	Cot Usen	-	-	-	-	-
12	Mtg Sijuek Barat	1	-	-	-	-
13	Mtg Sijuek Teungoh	-	-	-	-	-
14	Mtg Sijuek Timu	1	-	-	-	-
15	Keude Sampoiniet	-	-	-	-	-
16	Blang Seunong	-	-	-	-	-
17	Matang Paya	-	-	-	-	-
18	Lhok Iboih	1	-	1	1	-
19	Cot Laba	-	-	-	-	-
20	Meunasah Pante	1	1	-	-	-
21	Cot Murong	-	-	-	-	-
22	Meurandeh Paya	-	-	-	-	-
23	Meunasah Hagu	1	-	-	-	-
24	Blang Rheue	-	-	-	-	-
25	Lhok Eunchien	-	-	-	-	-
26	Paya Bateung	-	-	-	-	-
	Jumlah	10	3	2	1	0

Sumber : Dinas Pendidikan

Tabel 4.2
Jumlah Sekolah Agama Menurut Tingkat Pendidikan
2018

Desa/ Gampong	MI	MTs	MA
(1)	(2)	(3)	(4)
1 Mns Cot Kupok	-	-	-
2 Mtg Raya Blang Sialet	-	-	-
3 Pucok Alue Buket	-	-	-
4 Cot Paya	-	-	-
5 Matang Teungoh	-	-	-
6 Matang Panyang	-	-	-
7 Matang Bayu	-	1	-
8 Lang Nibong	1	-	-
9 Singgah Mata	-	-	-
10 Matang Ceubrek	-	-	-
11 Cot Usen	-	-	-
12 Mtg Sijuek Barat	-	-	-
13 Mtg Sijuek Teungoh	-	-	-
14 Mtg Sijuek Timu	-	-	-
15 Keude Sampoiniet	1	-	-
16 Blang Seunong	-	-	-
17 Matang Paya	-	-	-
18 Lhok Iboih	-	-	-
19 Cot Laba	-	-	-
20 Meunasah Pante	-	-	-
21 Cot Murong	-	;	-
22 Meurandeh Paya	-	-	-
23 Meunasah Hagu	-	-	-
24 Blang Rheue	-	1	-
25 Lhok Eunchien	-	-	-
26 Paya Bateung	-	-	-
Jumlah	2	2	0

Sumber : Dinas Pendidikan

Tabel 4.3
 Jumlah Guru dan Murid Sekolah Dasar (SD)
 dan Madrasah Ibtidaiyah (MI)
 2018

	Nama Sekolah	Jumlah Guru	Jumlah Murid
	(1)	(2)	(3)
1	SD N 1 BAKTIYA BARAT	15	200
2	SD N 2 BAKTIYA BARAT	11	130
3	SD N 3 BAKTIYA BARAT	15	185
4	SD N 4 BAKTIYA BARAT	17	283
5	SD N 5 BAKTIYA BARAT	15	205
6	SD N 6 BAKTIYA BARAT	14	195
7	SD N 7 BAKTIYA BARAT	15	135
8	SD N 8 BAKTIYA BARAT	17	190
9	SD N 9 BAKTIYA BARAT	14	190
10	SD N 10 BAKTIYA BARAT	15	59
11	MI N SAMPOINIET	19	357
12	MI N TANJONG	12	201
	Jumlah	179	2,330

Sumber : Dapodik Sekolah

Tabel 4.4
 Jumlah Guru dan Murid Sekolah Menengah Pertama (SMP)
 dan Madrasah Tsanawiyah (MTs)
 2018

Nama Sekolah	Jumlah Guru	Jumlah Murid
(1)	(2)	(3)
1 SMP N 1 BAKTIYA BARAT	32	239
2 SMP N 2 BAKTIYA BARAT	21	136
3 SMP N 3 SATU ATAP BAKTIYA BARAT	15	91
4 MTs N SAMPOINIET	20	265
Jumlah	88	731

Sumber: Dapodik Sekolah

Tabel 4.5
 Jumlah Guru dan Murid Sekolah Menengah Atas (SMA)
 dan Madrasah Aliyah (MA)
 2018

Nama Sekolah	Jumlah Guru	Jumlah Murid
(1)	(2)	(3)
1 SMA NUSA BANGSA	11	90
2 SMA N 1 BAKTIYA BARAT	31	228
3 SMK N 1 BAKTIYA BARAT	55	400
Jumlah	97	718

Sumber : Dapodik Sekolah

Tabel 4.6
Jumlah Tenaga Pengajar Menurut Jenis Sekolah
2018

	Jenis Sekolah	Guru		Jumlah
		PNS	Bukan PNS	
	(1)	(2)	(3)	(4)
1	SD Negeri	90	74	164
2	SD Swasta	-	-	-
3	SMP Negeri	32	54	86
4	SMA NEGERI	23	17	40
5	SMK NEGERI	16	50	66
6	SMA Swasta	4	12	16
7	MI Negeri	21	15	36
8	MTs Negeri	18	6	24
9	MA Negeri	-	-	-
10	MI Swasta	-	-	-
11	MTs Swasta	-	-	-
12	MA Swasta	-	-	-

Sumber : Dapodik Sekolah

Tabel 4.7
Jumlah *Dayah*/Pesantren dan Balai Pengajian Menurut Desa
2018

Desa/ Gampong	<i>Dayah</i> / Pesantren	Balai Pengajian
(1)	(2)	(3)
1 Mns Cot Kupok	-	3
2 Mtg Raya Blang Siale	-	7
3 Pucok Alue Buket	-	1
4 Cot Paya	-	1
5 Matang Teungoh	-	3
6 Matang Panyang	1	4
7 Matang Bayu	-	8
8 Lang Nibong	-	1
9 Singgah Mata	1	7
10 Matang Ceubrek	-	2
11 Cot Usen	-	-
12 Matang Sijuek Barat	1	5
13 Mtg Sijuek Teungoh	2	2
14 Matang Sijuek Timur	-	4
15 Keude Sampoiniet	-	-
16 Blang Seunong	-	2
17 Matang Paya	-	1
18 Lhok Iboih	3	15
19 Cot Laba	-	3
20 Meunasah Pante	-	3
21 Cot Murong	-	8
22 Meurandeh Paya	-	3
23 Meunasah Hagu	-	5
24 Blang Rheue	-	2
25 Lhok Euncien	-	3
26 Paya Bateung	-	-
Jumlah	8	93

Sumber : Koordinator *Dayah*, BP, TPQ dan Dinas Syari'at Islam

Tabel 4.8
Jumlah Santri *Dayah*/Pesantren Menurut Jenis Kelamin
2018

	Nama <i>Dayah</i> / Pesantren	Santri		Jumlah
		Laki-laki	Perempuan	
	(1)	(2)	(3)	(4)
1	DARUL MUTA'ALIMIN	128	162	290
2	YPI DARUL AYTAMI	112	0	112
3	PENDIDIKAN ISLAM NURUL ATFAL	72	88	160
4	BABUL KHAIRAT	53	61	114
5	DARUL MUISBAHUL FATAYAT	43	42	85
6	MIFTAHUL ULUM	121	113	234
7	DARUL ABRAR	34	35	69
8	TGK. CHIK LHOK ENCIN	98	42	140
	Jumlah	661	543	1,204

Sumber : Badan Dayah

Jumlah Ustadz dan Ustadzah *Dayah*/Pesantren
2018

	Nama <i>Dayah</i> / Pesantren	Jumlah Guru Di <i>dayah</i>			Jumlah Guru <i>Dayah</i> Yang Dibantu			Tipe <i>Dayah</i>
		LK	PR	JLH	LK	PR	JLH	
	(1)	(2)			(3)			(4)
1	DARUL MUTA'ALIMIN	16	23	39	8	24	32	A
2	DARUL ABRAR	14	8	22	12	9	21	B
3	YPI DARUL AYTAMI	7	3	10	8	2	10	B
4	PENDIDIKAN ISLAM NURUL ATFAL	12	3	15	4	2	6	C
5	BABUL KHAIRAT	10	13	23	6	1	7	C
6	DARUL MUISBAHUL FATAYAT	5	6	11	0	4	4	C
7	MIFTAHUL ULUM	4	4	8	5	5	10	C
8	TGK. CHIK LHOK ENCIN	19	1	20	8	1	9	C
	Jumlah	148			99			

Sumber : Kementerian Agama

Tabel 4.10
Jumlah Sarana Ibadah Menurut Desa
2018

	Desa/ Gampong	Masjid Meunasah Mushalla			Tempat Ibadah Agama Lain
		(1)	(2)	(3)	(4)
1	Mns Cot Kupok	-	1	-	-
2	Mtg Raya Blang Sialet	1	1	-	-
3	Pucok Alue Buket	-	1	-	-
4	Cot Paya	-	1	-	-
5	Matang Teungoh	-	1	-	-
6	Matang Panyang	1	1	-	-
7	Matang Bayu	1	1	-	-
8	Lang Nibong	-	1	-	-
9	Singgah Mata	1	1	-	-
10	Matang Ceubrek	1	1	-	-
11	Cot Usen	-	1	-	-
12	Matang Sijuek Barat	1	1	-	-
13	Mtg Sijuek Teungoh	1	1	-	-
14	Matang Sijuek Timur	-	1	-	-
15	Keude Sampoiniet	-	1	-	-
16	Blang Seunong	-	1	-	-
17	Matang Paya	-	1	-	-
18	Lhok Iboih	2	1	-	-
19	Cot Laba	1	1	-	-
20	Meunasah Pante	-	1	-	-
21	Cot Murong	1	1	-	-
22	Meurandeh Paya	1	1	-	-
23	Meunasah Hagu	1	1	-	-
24	Blang Rheue	-	1	-	-
25	Lhok Euncien	-	1	-	-
26	Paya Bateung	-	1	-	-
Jumlah		13	26	0	0

Sumber : Kantor Kementerian Agama Kab. Aceh Utara

Tabel 4.11
Jumlah Sarana Pelayanan Kesehatan Utama
2018

Sarana Kesehatan	Jumlah
(1)	(2)
1 Rumah Sakit	-
2 Rumah Sakit Bersalin	-
3 Poliklinik/Balai Pengobatan	-
4 Puskesmas	1
5 Puskesmas Pembantu	3
6 Praktek Dokter	-
7 Praktek Bidan	-
8 Posyandu	26
9 Pondok Bersalin Desa (Polindes)	7
10 Apotik	-
11 Toko Obat	2

Sumber : Dinas Kesehatan Kab. Aceh Utara

Tabel 4.12
Jumlah Sarana Pelayanan Kesehatan Menurut Desa
2018

	Desa/ Gampong	Puskes mas	Pustu	Posyan du	Polin des
	(1)	(2)	(3)	(4)	(6)
1	Mns Cot Kupok	-	1	1	
2	Mtg Raya Blang Siale	-	-	1	
3	Pucok Alue Buket	-	-	1	1
4	Cot Paya	-	-	1	
5	Matang Teungoh	-	-	1	
6	Matang Panyang	-	-	1	
7	Matang Bayu	-	-	1	
8	Lang Nibong	-	-	1	
9	Singgah Mata	-	-	1	
10	Matang Ceubrek	-	-	1	1
11	Cot Usen	-	-	1	
12	Mtg Sijuek Barat	-	1	1	
13	Mtg Sijuek Teungoh	-	-	1	
14	Mtg Sijuek Timu	-	-	1	
15	Keude Sampoiniet	-	-	1	
16	Blang Seunong	-	-	1	1
17	Matang Paya	-	-	1	
18	Lhok Iboih	1	-	1	
19	Cot Laba	-	-	1	
20	Meunasah Pante	-	-	1	1
21	Cot Murong	-	-	1	1
22	Meurandeh Paya	-	-	1	1
23	Meunasah Hagu	-	1	1	1
24	Blang Rheue	-	-	1	
25	Lhok Eunchien	-	-	1	
26	Paya Bateung	-	-	1	
	Jumlah	1	3	26	7

Sumber : Dinas Kesehatan Kab. Aceh Utara

Tabel 4.13
 Jumlah Tenaga Kesehatan Menurut Puskesmas/Pustu/Poskesdes
 2018

	Puskesmas/ Pustu	Dokter	Bidan	Perawat/ Mantri
	(1)	(2)	(3)	(4)
1	Puskesmas Sampoiniet	1	26	4
2	Pustu Cot Kupok	-	2	1
3	Pustu Matang Sijueuk Barat	-	2	1
4	Pustu Buah	-	4	1
5	Poskesdes	-	-	1
	Jumlah	1	34	8

Sumber : Dinas Kesehatan Kab. Aceh Utara

Tabel 4.14
Jumlah Tenaga Kesehatan Menurut Fungsi dan Jenisnya
2018

Tenaga Kesehatan	Jumlah
(1)	(2)
1 Dokter Umum	1
2 Dokter Gigi	-
3 Perawat & Bidan	8
4 Bidan/Kebidanan	34
5 Farmasi	-
6 Gizi	2
7 Tenaga Medis	1
8 Sanitasi	-
9 Kesehatan Masyarakat	4
10 Asisten Apoteker	-
11 Analisis Kesehatan	-
12 Fisioterapi	-
13 PLKB	3

Sumber : Dinas Kesehatan Kab. Aceh Utara

Tabel 4.15
 Jumlah Nikah, Talak, Cerai dan Rujuk yang Tercatat
 di Kantor Urusan Agama (KUA) Kecamatan Menurut Bulan
 2018

Bulan	Nikah	Talak	Cerai	Rujuk
(1)	(2)	(3)	(4)	(5)
Januari	11	-	-	-
Februari	19	-	-	-
Maret	19	-	-	-
April	17	-	-	-
Mei	13	-	-	-
Juni	11	-	-	-
Juli	18	-	-	-
Agustus	22	-	-	-
September	16	-	-	-
Oktober	31	-	-	-
Nopember	13	-	-	-
Desember	12	-	-	-
Jumlah	202	0	0	0

Sumber : Kantor Urusan Agama Kec. Baktiya Barat

* Talak, cerai dan rujuk tidak ada data

Tabel 4.16
Jumlah Rumah Tangga Menurut Alat Penerangan yang
Digunakan
2018

Desa/ Gampong	Listrik	Bukan Listrik
(1)	(2)	(3)
1 Mns Cot Kupok	147	7
2 Mtg Raya Blang Siale	164	5
3 Pucok Alue Buket	46	-
4 Cot Paya	69	2
5 Matang Teungoh	79	2
6 Matang Panyang	213	6
7 Matang Bayu	325	2
8 Lang Nibong	193	-
9 Singgah Mata	314	8
10 Matang Ceubrek	141	-
11 Cot Usen	35	1
12 Mtg Sijuek Barat	278	10
13 Mtg Sijuek Teungoh	231	15
14 Mtg Sijuek Timu	348	7
15 Keude Sampoiniet	43	-
16 Blang Seunong	147	-
17 Matang Paya	136	2
18 Lhok Iboih	334	13
19 Cot Laba	112	1
20 Meunasah Pante	111	-
21 Cot Murong	139	5
22 Meurandeh Paya	97	21
23 Meunasah Hagu	136	3
24 Blang Rheue	98	3
25 Lhok Eunchien	81	-
26 Paya Bateung	97	1
Jumlah	4,114	114

Sumber : Tokoh Desa Terkait

Tabel 4.17
Jumlah Rumah Tangga Menurut Sumber Air Minum
2018

	Desa/ Gampong	PAM	Sumur	Sungai	Air Hujan
	(1)	(2)	(3)	(4)	(5)
1	Mns Cot Kupok	-	154	-	-
2	Mtg Raya Blang Sialet	-	169	-	-
3	Pucok Alue Buket	-	46	-	-
4	Cot Paya	-	71	-	-
5	Matang Teungoh	-	81	-	-
6	Matang Panyang	59	160	-	-
7	Matang Bayu	90	228	-	-
8	Lang Nibong	-	188	-	-
9	Singgah Mata	86	227	-	-
10	Matang Ceubrek	-	137	-	-
11	Cot Usen	-	35	-	-
12	Mtg Sijuek Barat	-	280	-	-
13	Mtg Sijuek Teungoh	-	239	-	-
14	Mtg Sijuek Timu	-	345	-	-
15	Keude Sampoiniet	34	8	-	-
16	Blang Seunong	-	143	-	-
17	Matang Paya	-	134	-	-
18	Lhok Iboih	133	205	-	-
19	Cot Laba	-	110	-	-
20	Meunasah Pante	-	108	-	-
21	Cot Murong	-	140	-	-
22	Meurandeh Paya	-	115	-	-
23	Meunasah Hagu	-	135	-	-
24	Blang Rheue	-	98	-	-
25	Lhok Eunchien	-	79	-	-
26	Paya Bateung	-	95	-	-
	Jumlah	402	3,730	0	0

Sumber : Tokoh Desa Terkait

Tabel 4.18
Jumlah Bangunan Tetap Tinggal Menurut Jenis Dinding Terluas
2018

	Desa/ Gampong	Permanen	Semi Permanen	Kayu/ Bambu	Jumlah
	(1)	(2)	(3)	(4)	(5)
1	Mns Cot Kupok	66	57	31	154
2	Mtg Raya Blang Siale	63	77	29	169
3	Pucok Alue Buket	16	24	6	46
4	Cot Paya	23	27	21	71
5	Matang Teungoh	36	33	12	81
6	Matang Panyang	111	68	40	219
7	Matang Bayu	160	107	60	327
8	Lang Nibong	74	74	45	193
9	Singgah Mata	149	96	77	322
10	Matang Ceubrek	39	84	18	141
11	Cot Usen	13	20	3	36
12	Mtg Sijuek Barat	81	139	68	288
13	Mtg Sijuek Teungoh	45	108	93	246
14	Mtg Sijuek Timu	131	164	60	355
15	Keude Sampoiniet	24	18	1	43
16	Blang Seunong	69	61	17	147
17	Matang Paya	32	44	62	138
18	Lhok Iboih	137	140	70	347
19	Cot Laba	26	33	52	111
20	Meunasah Pante	20	31	60	111
21	Cot Murong	52	34	58	144
22	Meurandeh Paya	50	48	20	118
23	Meunasah Hagu	38	68	33	139
24	Blang Rheue	15	42	44	101
25	Lhok Eunchien	27	30	24	81
26	Paya Bateung	34	51	12	97
	Jumlah	1,531	1,678	1,016	4,225

Sumber : Tokoh Desa Terkait

Tabel 4.19
Jumlah Sarana Olahraga Menurut Jenis Kegiatan
2018

	Desa/ Gampong	Sepak Bola	Bola Voli	Bulu Tangkis	Sepak Takraw
	(1)	(2)	(3)	(4)	(5)
1	Mns Cot Kupok	-	1	-	-
2	Mtg Raya Blang Sialet	1	-	-	-
3	Pucok Alue Buket	-	1	-	-
4	Cot Paya	1	1	-	-
5	Matang Teungoh	1	1	-	-
6	Matang Panyang	-	-	-	-
7	Matang Bayu	1	-	1	-
8	Lang Nibong	-	1	-	-
9	Singgah Mata	-	-	-	-
10	Matang Ceubrek	1	-	-	-
11	Cot Usen	-	1	-	-
12	Mtg Sijuek Barat	1	-	-	-
13	Mtg Sijuek Teungoh	-	-	-	-
14	Mtg Sijuek Timu	-	-	-	-
15	Keude Sampoiniet	-	-	-	-
16	Blang Seunong	-	1	-	-
17	Matang Paya	1	1	-	-
18	Lhok Iboih	1	1	1	-
19	Cot Laba	1	-	-	-
20	Meunasah Pante	1	1	1	-
21	Cot Murong	-	-	-	-
22	Meurandeh Paya	-	-	-	-
23	Meunasah Hagu	1	-	-	-
24	Blang Rheue	-	1	-	-
25	Lhok Eunchien	-	-	-	-
26	Paya Bateung	-	-	-	-
	Jumlah	11	11	3	0

Sumber : Tokoh Desa Terkait

Tabel 4.20
Perkembangan Tindak Kriminalitas Per Jenis Kasus
di Wilayah Tugas Polsek Baktiya Barat
2018

Tindak Kriminalitas	2017	2018
(1)	(2)	(3)
1 Pembakaran	-	-
2 Kebakaran	-	-
3 Memberi Suap	-	-
4 Pemalsuan Uang/Upal	-	-
5 Pemalsuan Surat	-	-
6 Pemerkosaan	-	-
7 Perzinahan/Kwalwat	-	-
8 Perbuatan Cabul	-	-
9 Perjudian/Maisir	-	-
10 Penculikan	1	-
11 Penghinaan/ Pencemaran Nama Baik	1	-
12 Pembunuhan	-	-
Jumlah	2	0

Lanjutan Tabel 4.20

Tindak Kriminalitas		2107	2018
(1)	(2)	(3)	
13	Penganiayaan	4	3
14	Pencurian	2	3
15	Pemerasan/Pengancaman	-	1
16	Penggelapan	1	2
17	Penipuan/Penggelapan	4	1
18	Pengerusakan	-	-
19	Penyuapan	-	-
20	Penadahan	-	-
21	Illegal Logging	-	-
22	Perampasan Tanah/Agraria	-	-
23	Korupsi	-	-
24	Narkotika	-	-
Jumlah		11	10

Lanjutan Tabel 4.20

Tindak Kriminalitas		2017	2018
(1)	(2)	(3)	
25	Curanmor	-	-
26	Pengeroyokan	-	-
27	Penganiyaan	-	-
28	Melarikan Wanita/Anak	-	1
29	KDRT	-	-
30	Temu Mayat/Pembunuhan	-	-
31	Unjuk Rasa/UNRAS	-	-
32	Lainnya	-	-
Jumlah		13	11

Sumber : Polsek Baktiya Barat



Pertanian



<https://acehuta.com>

Tabel 5.1
Luas Lahan Sawah Menurut Jenis Pengairan
2018

Jenis Pengairan	Luas Lahan (Ha)
(1)	(2)
1 Teknis	-
2 Setengah Teknis	2,056
3 Sederhana	-
4 Non PU	-
5 Tadah Hujan	582
Jumlah	2,638

Sumber : Dinas Pertanian Tanaman Pangan dan Peternakan Kab. Aceh Utara

Tabel 5.2
Luas Tanam, Luas Panen, Produksi dan Produktivitas
Tanaman Padi dan Palawija
2018

Jenis Tanaman	Luas Tanam (Ha)	Luas Panen (Ha)	Produksi (Ton)	Produk- tivitas (Kw/Ha)
(1)	(2)	(3)	(4)	(5)
1 Padi	3,256	3,182	16,143	50.74
2 Kedele	-	-	-	-
3 Jagung	742	721	3,612.65	50,12
4 Kacang Tanah	-	-	-	-
5 Ubi Kayu	-	1	21.66	216.62
6 Ubi Jalar	-	-	-	-

Sumber : Dinas Pertanian Tanaman Pangan dan Peternakan Kab. Aceh Utara

Tabel 5.3
Luas Tanam, Luas Panen, Produksi dan Produktivitas
Tanaman Hortikultura
2018

Jenis Tanaman	Luas Tanam (Ha)	Luas Panen (Ha)	Produksi (Ton)	Produk- tivitas (Kw/Ha)
(1)	(2)	(3)	(4)	(5)
1 Kacang Panjang	-	-	-	
2 Cabe	4	7	103	147.1
3 Kangkung	12	12	193	160.8
4 Terong	1	1	120	1200.0
5 Ketimun	-	-	-	
6 Semangka	-	-	-	
7 Cabe Rawit	4	7	190	271.4
8 Bayam	12	12	169	140.8

Sumber : Dinas Pertanian Tanaman Pangan dan Peternakan Kab. Aceh Utara

Tabel 5.4
Komposisi Tanaman, Produksi dan Produktivitas
Tanaman Perkebunan Rakyat
2018

Jenis Tanaman	Komposisi Tanaman Tahunan (Ha)				Produksi (Ton)
	TBM	TM	TR	Total	
(1)	(2)	(3)	(4)		(5)
1 Cengkeh	-	-	-	-	-
2 Aren	-	8.0	1.0	9.0	7
3 Kelapa	-	902.0	16.0	918.0	640
4 Pala	-	-	-	-	-
5 Sagu	11.0	16.0	-	27.0	4.8
6 Karet	-	-	-	-	-
7 Kelapa Hibrida	-	5.0	1.0	6.0	4
8 Kelapa Sawit	-	97.0	3.0	100.0	1,504
9 Nilam	-	3.0	-	3.0	0,3
10 Kopi	-	8.0	1.0	9.0	8
11 Kapuk/Randu	-	-	-	-	-
12 Pinang	-	130.0	24.0	154.0	113
13 Kakao	150.0	106.0	25.0	281.0	55
14 Lada	-	-	-	-	-
15 Kemiri	-	5.0	-	5.0	6
16 Tebu	4.0	3.0	-	7.0	1.7

Sumber : Dinas Kehutanan dan Perkebunan Kab. Aceh Utara

Tabel 5.5
Populasi dan Pemotongan Ternak Besar,
Kecil dan Unggas
2018

Jenis Ternak	Populasi (Ekor)	Pemotongan (Ekor)
(1)	(2)	(3)
1 Sapi	4,446	242
2 Kerbau	58	21
3 Kambing	2,658	355
4 Domba	479	195
5 Ayam Buras	12,864	2,800
6 Ayam Pedaging	104,349	8,100
7 Ayam Petelur	52	1,000
8 Itik	4,986	575
9 Itik Manila	268	200

Sumber : Dinas Pertanian Tanaman Pangan dan Peternakan Kab. Aceh Utara

Tabel 5.6
Jumlah Fasilitas dan Sarana Pertanian
2018

Fasilitas dan Sarana		Jumlah
(1)		(2)
1	Kilang Padi	26
2	Pasar Hewan	-
3	Traktor/ <i>Hand Tractor</i>	6
4	Mesin Perontok Gabah	14
5	Rumah Potong Hewan (RPH)	-
6	Tempat Pelelangan Ikan (TPI)	-
7	Tempat Pendaratan Ikan	-
8	Kapal Penangkap Ikan	-
9	Perahu Motor Tempel	-
10	Perahu Tanpa Motor	-

Sumber : Dinas Pertanian Tanaman Pangan dan Peternakan Kab. Aceh Utara



Perekonomian



<https://acehutarbi.go.id>

Tabel 6.1
 Jenis Jalan Utama Desa
 2018

	Desa/ Gampong	Jenis Jalan Utama		
		Aspal	Diperkeras	Tanah
	(1)	(2)	(3)	(4)
1	Mns Cot Kupok	-	√	-
2	Mtg Raya Blang Sialet	-	√	-
3	Pucok Alue Buket	-	√	-
4	Cot Paya	-	√	-
5	Matang Teungoh	-	√	-
6	Matang Panyang	√	-	-
7	Matang Bayu	√	-	-
8	Lang Nibong	-	√	-
9	Singgah Mata	-	√	-
10	Matang Ceubrek	-	√	-
11	Cot Usen	-	√	-
12	Mtg Sijuek Barat	-	√	-
13	Mtg Sijuek Teungoh	√	-	-
14	Mtg Sijuek Timu	√	-	-
15	Keude Sampoiniet	√	-	-
16	Blang Seunong	-	√	-
17	Matang Paya	-	√	-
18	Lhok Iboih	√	-	-
19	Cot Laba	-	√	-
20	Meunasah Pante	-	√	-
21	Cot Murong	-	√	-
22	Meurandeh Paya	-	√	-
23	Meunasah Hagu	-	√	-
24	Blang Rheue	-	√	-
25	Lhok Eunchien	√	-	-
26	Paya Bateung	-	√	-

Sumber : Tokoh Desa Setempat

Tabel 6.2
Jumlah Pasar, Kios/Toko dan Kedai Makanan/Minuman
2018

	Desa/ Gampong	Pasar Dgn Bangunan		Kios/ Toko	Kedai Makan Minum
		Permanen	Tidak Permanen		
	(1)	(2)	(3)	(4)	(5)
1	Mns Cot Kupok	-	-	3	8
2	Mtg Raya Blang Sialet	-	-	17	11
3	Pucok Alue Buket	-	-	2	-
4	Cot Paya	-	-	8	8
5	Matang Teungoh	-	-	3	3
6	Matang Panyang	-	-	5	32
7	Matang Bayu	-	-	12	6
8	Lang Nibong	-	-	7	13
9	Singgah Mata	-	-	12	2
10	Matang Ceubrek	-	-	6	2
11	Cot Usen	-	-	-	-
12	Mtg Sijuek Barat	-	-	13	2
13	Mtg Sijuek Teungoh	-	-	3	11
14	Mtg Sijuek Timu	-	-	9	10
15	Keude Sampoiniet	1	1	40	14
16	Blang Seunong	-	-	4	-
17	Matang Paya	-	-	9	1
18	Lhok Iboih	-	-	30	30
19	Cot Laba	-	-	6	6
20	Meunasah Pante	-	-	6	2
21	Cot Murong	-	-	4	2
22	Meurandeh Paya	-	-	5	5
23	Meunasah Hagu	-	-	6	4
24	Blang Rheue	-	-	1	4
25	Lhok Eunchien	-	-	3	1
26	Paya Bateung	-	-	-	1
	Jumlah	1	1	211	170

Sumber : Tokoh Desa Setempat

Tabel 6.3
Jumlah Industri Kecil dan Rumah Tangga Menurut Jenis
2018

	Desa/ Gampong	Jenis Industri			
		Makanan Minuman	Barang dr Logam	Anyaman	Kerajinan
	(1)	(2)	(3)	(4)	(5)
1	Mns Cot Kupok	4	-	-	2
2	Mtg Raya Blang Siale	3	-	-	1
3	Pucok Alue Buket	2	-	-	-
4	Cot Paya	3	-	-	1
5	Matang Teungoh	-	-	-	1
6	Matang Panyang	-	-	16	3
7	Matang Bayu	5	1	5	1
8	Lang Nibong	4	-	-	-
9	Singgah Mata	10	-	12	-
10	Matang Ceubrek	2	-	-	-
11	Cot Usen	-	-	-	-
12	Mtg Sijuek Barat	-	-	-	-
13	Mtg Sijuek Teungoh	5	-	-	-
14	Mtg Sijuek Timu	-	1	-	2
15	Keude Sampoiniet	3	-	-	-
16	Blang Seunong	7	5	-	-
17	Matang Paya	8	-	-	-
18	Lhok Iboih	15	-	-	-
19	Cot Laba	3	-	-	-
20	Meunasah Pante	3	-	-	-
21	Cot Murong	3	-	-	-
22	Meurandeh Paya	4	-	-	-
23	Meunasah Hagu	2	-	-	-
24	Blang Rheue	2	-	-	-
25	Lhok Eunchien	-	-	-	-
26	Paya Bateung	-	-	-	-
	Jumlah	88	7	33	11

Sumber : Tokoh Desa Setempat

Tabel 6.4
Jumlah Kendaraan Angkutan Umum Menurut Jenis
2018

Jenis Kendaraan Angkutan Umum	Jumlah
(1)	(2)
1 Beca Barang Bermotor	42
2 Beca Barang Dayung	16
3 Beca Penumpang Bermotor	22
4 Beca Penumpang Dayung	-
5 Ojek Motor	87
6 Ojek Sepeda	-
7 Angkutan Kota	-
8 Angkutan Pedesaan	-
9 Truk/Pick Up	-

Sumber : Tokoh Desa Setempat

Tabel 6.5
Jumlah Lembaga Keuangan dan Koperasi Menurut Desa
2018

	Desa/ Gampong	Lembaga Keuangan			
		Bank Umum	BPR	KUD	Koperasi Non KUD
	(1)	(2)	(3)	(4)	(5)
1	Mns Cot Kupok	-	-	-	-
2	Mtg Raya Blang Siale	-	-	-	-
3	Pucok Alue Buket	-	-	-	-
4	Cot Paya	-	-	-	-
5	Matang Teungoh	-	-	-	-
6	Matang Panyang	-	-	-	-
7	Matang Bayu	-	-	-	-
8	Lang Nibong	-	-	-	-
9	Singgah Mata	-	-	-	-
10	Matang Ceubrek	-	-	-	-
11	Cot Usen	-	-	-	-
12	Mtg Sijuek Barat	-	-	-	-
13	Mtg Sijuek Teungoh	-	-	-	-
14	Mtg Sijuek Timu	-	-	-	-
15	Keude Sampoiniet	1	-	-	-
16	Blang Seunong	-	-	-	-
17	Matang Paya	-	-	-	-
18	Lhok Iboih	-	-	1	0
19	Cot Laba	-	-	-	-
20	Meunasah Pante	-	-	-	-
21	Cot Murong	-	-	-	-
22	Meurandeh Paya	-	-	-	-
23	Meunasah Hagu	-	-	-	-
24	Blang Rheue	-	-	-	-
25	Lhok Eunchien	-	-	-	-
26	Paya Bateung	-	-	-	-
	Jumlah	1	0	0	1

Sumber : Tokoh Desa Setempat

Tabel 6.6
 Harga Eceran Beras Kampung dan Ikan di
 Ibukota Kecamatan Menurut Bulan
 2018

Bulan	Beras Kampung (Rp/Kg)		Ikan (Rp/Kg)	
	No. 1	No. 2	Tongkol	Bandeng
(1)	(2)	(3)	(4)	(5)
Januari	10,000	8,500	23,000	25,000
Februari	10,000	8,500	23,000	25,000
Maret	10,000	8,500	25,000	25,000
April	10,000	9,000	25,000	25,000
Mei	10,000	9,000	25,000	25,000
Juni	10,000	9,000	30,000	25,000
Juli	10,000	9,000	30,000	30,000
Agustus	10,000	9,000	30,000	30,000
September	11,000	9,000	30,000	30,000
Oktober	11,000	9,000	25,000	30,000
Nopember	11,000	9,000	25,000	25,000
Desember	11,000	9,000	25,000	25,000

Sumber : Pedagang Desa Setempat

Tabel 6.7
 Harga Eceran Daging dan Telur di
 Ibukota Kecamatan Menurut Bulan
 2018

Bulan	Daging (Rp/Kg)		Telur (Rp/Butir)	
	Sapi	Ayam Ras	Ayam Ras	Ayam Kampung
(1)	(2)	(3)	(4)	(5)
Januari	140,000	25,000	1,500	2,000
Februari	140,000	25,000	1,500	2,000
Maret	140,000	25,000	1,500	2,000
April	140,000	25,000	1,500	2,000
Mei	140,000	25,000	1,500	2,000
Juni	170,000	25,000	1,250	2,000
Juli	150,000	23,000	1,250	2,000
Agustus	150,000	23,000	1,250	2,000
September	150,000	25,000	1,250	2,000
Oktober	130,000	25,000	1,250	2,000
Nopember	130,000	25,000	1,250	2,000
Desember	130,000	25,000	1,250	2,000

Sumber : Pedagang Desa Setempat

Tabel 6.8
 Harga Eceran Gula Pasir, Garam Dapur dan Tepung Terigu di
 Ibukota Kecamatan Menurut Bulan
 2018

Bulan	Gula Pasir (Rp/Kg)	Garam Dapur (Rp/Bungkus)	Tepung Terigu (Rp/Kg)
(1)	(2)	(3)	(4)
Januari	12,000	4,000	8,000
Februari	12,000	4,000	8,000
Maret	12,000	4,000	8,000
April	12,000	4,000	8,000
Mei	12,000	4,000	8,000
Juni	12,000	4,000	8,000
Juli	12,000	4,000	8,000
Agustus	12,000	4,000	8,000
September	12,000	4,000	8,000
Oktober	12,000	4,000	8,000
Nopember	12,000	4,000	8,000
Desember	12,000	4,000	8,000

Sumber : Pedagang Desa Setempat

Tabel 6.9
 Harga Eceran Minyak Goreng dan Minyak Tanah di
 Ibukota Kecamatan Menurut Bulan
 2018

Bulan	Minyak Goreng (Rp/Kg)		Minyak Tanah (Rp/Liter)
	Kelapa Sawit	Kelapa Rakyat	
(1)	(2)	(3)	(4)
Januari	10,000	10,000	10,000
Februari	10,000	10,000	10,000
Maret	10,000	10,000	10,000
April	10,000	10,000	10,000
Mei	10,000	10,000	10,000
Juni	10,000	10,000	10,000
Juli	10,000	10,000	10,000
Agustus	10,000	10,000	10,000
September	10,000	10,000	10,000
Oktober	10,000	10,000	10,000
Nopember	10,000	10,000	10,000
Desember	10,000	10,000	10,000

Sumber : Pedagang Desa Setempat

Tabel 6.10
 Harga Komoditi Tanaman Bahan Makanan
 Menurut Bulan
 2018

Bulan	Gabah (Rp/Kg)	Jagung Tonggol (Rp/Kg)	Cabe Merah (Rp/Kg)
(1)	(2)	(3)	(4)
Januari	4,600	6,000	45,000
Februari	4,600	6,000	40,000
Maret	4,600	6,000	40,000
April	4,900	6,000	40,000
Mei	4,900	6,000	45,000
Juni	4,800	6,000	40,000
Juli	4,800	6,000	35,000
Agustus	4,800	7,000	35,000
September	4,700	7,000	30,000
Oktober	4,700	7,000	28,000
Nopember	4,800	7,000	28,000
Desember	4,800	7,000	28,000

Sumber : Pedagang Desa Setempat

Tabel 6.11
 Harga Komoditi Tanaman Perkebunan
 Menurut Bulan
 2018

Bulan	Pinang (Rp/Kg)	Coklat Biji Kering (Rp/Kg)	Karet (Rp/Kg)	Kelapa Sawit (Rp/Kg)	Kelapa (Rp/Butir)
(1)	(2)	(3)	(4)	(5)	(6)
Januari	8,000	20,000	5,600	1,100	4,000
Februari	8,000	20,000	5,600	1,100	4,000
Maret	9,000	20,000	5,500	1,000	4,000
April	9,000	20,000	5,500	1,000	4,000
Mei	13,000	20,000	5,500	1,000	4,000
Juni	13,000	20,000	5,800	900	4,000
Juli	13,000	22,000	5,800	900	4,000
Agustus	10,000	22,000	6,000	800	4,000
September	10,000	22,000	6,000	800	4,000
Oktober	10,000	22,000	6,100	800	4,000
Nopember	8,000	23,000	6,000	1,100	4,000
Desember	8,000	23,000	6,000	1,100	4,000

Sumber : Pedagang Desa Setempat

DATA

Mencerdaskan Bangsa

Enlighten The Nation



**BADAN PUSAT STATISTIK
KABUPATEN ACEH UTARA**

Jl Medan - Banda Aceh Km 295,7 Desa Alue Drien Landing
Lhoksukon, 24382 Telp/Fax: (0645) 8454005
Homepage: <http://Acehutarakab.bps.go.id>
Email: bps1111@bps.go.id

