

KECAMATAN MEMPURA DALAM ANGKA 2017

<http://siakkab.bps.go.id>



**BADAN PUSAT STATISTIK
KABUPATEN SIAK
BPS-STATISTICS OF SIAK REGENCY**



KECAMATAN MEMPURA DALAM ANGKA 2017

<http://siakkab.bps.go.id>

**KECAMATAN MEMPURA
DALAM ANGKA 2017**

Nomor Publikasi : 14.05.2016.13
Katalog BPS : 1102001.1405.026

Ukuran Buku : 196 x 138 mm
Jumlah Halaman : vi + 58 halaman

Kompilasi Data :
Sukma Pratiwi
(Koordinator Statistik Kecamatan Mempura)

Naskah :
Sukma Pratiwi (KSK Kecamatan Mempura),
Seksi Integrasi, Pengolahan, dan Diseminasi Statistik
Badan Pusat Statistik Kabupaten Siak

Gambar Kulit :
Seksi Integrasi, Pengolahan, dan Diseminasi Statistik
Badan Pusat Statistik Kabupaten Siak

Diterbitkan Oleh :
Badan Pusat Statistik Kabupaten Siak

Dilarang mengumumkan, mendistribusikan, mengomunikasikan, dan/atau menggandakan sebagian atau seluruh isi buku ini untuk tujuan komersial tanpa izin tertulis dari Badan Pusat Statistik



KATA PENGANTAR

Penerbitan publikasi Kecamatan Dalam Angka Tahun 2017 ini merupakan sumber data kecamatan. Adapun tujuan dari penerbitan buku ini adalah untuk mempermudah para pengguna data dalam hal rujukan data statistik terutama yang menyangkut statistik sektoral wilayah.

Kami menyadari bahwa publikasi ini masih sangat jauh dari sempurna dan masih banyak mengandung kelemahan oleh sebab itu kritik dan saran yang bersifat membangun sangat kami harapkan dari berbagai pihak untuk kesempurnaan penerbitan yang akan datang.

Dengan terbitnya publikasi ini kami ucapkan terima kasih kepada semua pihak yang telah ikut membantu, khususnya pihak Kecamatan dan semua instansi Pemerintah ataupun swasta yang berada di lingkungan kecamatan. Kami harapkan kerjasama ini dapat terus ditingkatkan pada masa yang akan datang.

Siak Sri Indrapura, 22 September 2017
Badan Pusat Statistik Kabupaten Siak
Kepala

Rafdi, SST

DAFTAR ISI

	Halaman
KATA PENGANTAR.....	1
DAFTAR ISI	2
DAFTAR TABEL.....	3
BAB I GEOGRAFIS.....	5
BAB II PEMERINTAHAN.....	9
BAB III KEPENDUDUKAN	15
BAB IV SOSIAL.....	22
BAB V LAHAN.....	48

<http://siakkab.bps.go.id>

DAFTAR TABEL

Halaman

Tabel 1.1	Batas Desa/Kelurahan di Kecamatan Mempura Tahun 2015	7
Tabel 1.2	Jarak Antara Ibukota Kecamatan Mempura dengan Pusat Pemerintahan Desa/Kelurahan Tahun 2015.....	8
Tabel 2.1	Pejabat Pemerintahan Dirinci per Desa di Kecamatan Mempura Tahun 2015	11
Tabel 2.2	Nama-nama dan Jabatan Dalam Struktur Pemerintahan di Kecamatan Mempura Tahun 2015.....	12
Tabel 2.3	Wilayah Administrasi di Kecamatan Mempura Menurut Status Pemerintahan Tahun 2015.....	13
Tabel 2.4	Pusat Pemerintahan, Luas Wilayah, RW dan RT di Kecamatan Mempura Tahun 2015	14
Tabel 3.1	Banyaknya Kepala Keluarga, Penduduk dan Rata-rata Penduduk Per Kepala Keluarga di Kecamatan Mempura Tahun 2015.....	18
Tabel 3.2	Luas Wilayah, Penduduk dan Kepadatan Penduduk per Desa di Kecamatan Mempura Tahun 2015	19
Tabel 3.3	Banyak Penduduk Menurut Jenis Kelamin di Kecamatan Mempura Tahun 2015	20
Tabel 3.4	Banyaknya Penduduk Menurut Jenis Kelamin dan Desa Serta Sex Ratio di Kecamatan Mempura Tahun 2015	21
Tabel 4.1	Banyak Sekolah Menurut Desa/Kelurahan, Tingkatan dan Status Di Kecamatan Mempura Tahun 2015.....	25
Tabel 4.2	Banyak Murid Sekolah Negeri dan Swasta di Kecamatan Mempura Tahun 2015	27
Tabel 4.3	Banyaknya Guru, Murid dan Rasio Guru dengan Murid Sekolah Dasar (SD) di Lingkungan Dinas Pendidikan Kecamatan Mempura Tahun 2015.	
Tabel 4.4	Banyaknya Guru, Murid dan Rasio Guru dengan Murid SLTP, SMU dan SMK di Lingkungan Dinas Pendidikan Kecamatan Mempura Tahun 2015	29
Tabel 4.5	Banyaknya Murid, Rombel dan Lulusan di Kecamatan Mempura 2015.	30
Tabel 4.6	Banyak Guru menurut Status di Kecamatan Mempura Tahun 2015	31
Tabel 4.7	Banyaknya Fasilitas Kesehatan Menurut Desa di Kecamatan Mempura Tahun 2015	32
Tabel 4.9	Banyak Imunisasi Bayi dan Balita Berdasarkan Jenisnya Dirinci Per Desa di Kecamatan Mempura Tahun 2015	33
Tabel 4.10	Persentase Bayi dan Balita yang Diimunisasi Dirinci Per Desa di Kecamatan Mempura Tahun 2015	36
Tabel 4.11	Persentase Bayi dan Balita yang Diimunisasi Dirinci Per Desa di Kecamatan Mempura Tahun 2015	37

Tabel 4.12	Jumlah dan Persentase Ibu Hamil yang Di imunisasi Dirinci Per Desa di Kecamatan Mempura Tahun 2015	39
Tabel 4.13	Persentase Realisasi Ibu Hamil yang Di imunisasi Dirinci Per Desa di Kecamatan Mempura Tahun 2015	40
Tabel 4.14	Rata-rata Kunjungan dan Penimbangan Balita di Kecamatan Mempura Tahun 2015	41
Tabel 4.15	Penduduk Menurut Jenis Sarana Air Bersih yang Dipergunakan di Kecamatan Mempura Tahun 2015	42
Tabel 4.16	Banyaknya Persalinan Menurut Tenaga Penolong Persalinan di Kecamatan Mempura Tahun 2015	43
Tabel 4.17	Banyaknya Kunjungan 16 Macam Penderita Penyakit di Kecamatan Mempura Tahun 2015	44
Tabel 4.1	Banyaknya Tempat Peribadatan Menurut Jenis dan Desa di Kecamatan Mempura Tahun 2015	45
Tabel 4.19	Banyaknya Nikah, Thalaq, Cerai dan Rujuk Dirinci Per Desa di Kecamatan Mempura tahun 2015	46
Tabel 4.20	Banyak Koperasi Dirinci Menurut Jenisnya dan Desa di Kecamatan Mempura Tahun 2015	47
Tabel 5.1	Keadaan Desa di Kecamatan Mempura menurut Desa/Kelurahan Tahun 2012	50
Tabel 5.2	Kondisi Kesuburan Lahan Dirinci Menurut Desa di Kecamatan Mempura Tahun 2015	51
Tabel 5.3	Luas Tanam, Luas Panen, Produktivitas dan Produksi Tanaman Pangan Menurut Jenis Tanaman di Kecamatan Mempura Tahun 2015.....	52
Tabel 5.4	Luas Tanam, Luas Panen, Produktivitas dan Produksi Tanaman Sayur Mayur Menurut Jenis Tanaman di Kecamatan Mempura Tahun 2015...	53
Tabel 5.5	Luas Tanam, Luas Panen, Produktivitas dan Produksi Tanaman Buah-Buahan Menurut Jenis Tanaman di Kecamatan Mempura Tahun 2015	54
Tabel 5.6	Luas Tanam, Luas Panen, Produktivitas dan Produksi Tanaman Obat-obatan Menurut Jenis Tanaman di Kecamatan Mempura Tahun 2015..	55
Tabel 5.7	Luas Tanam, Luas Panen, Produktivitas dan Produksi Tanaman Hias Menurut Jenis Tanaman di Kecamatan Mempura Tahun 2015.....	56
Tabel 5.8	Luas Areal, Produktivitas dan Produksi Perkebunan Menurut Komoditi di Kecamatan Mempura Tahun 2015	57

GEOGRAFI DAN IKLIM *GEOGRAPHY AND CLIMATE*

1

LETAK GEOGRAFIS DAN BATAS WILAYAH KECAMATAN MEMPURA



Kecamatan Mempura terletak antara 0°42'-0°57' LU - 101°43'-102°14' LS serta antara 100°15'44,10" - 100°50'47,80" BT. Luas wilayah mencapai 12.252,32 Km² yang berarti 5,11 persen dari daratan Provinsi Riau yang luasnya 866.609 Km². Kecamatan Mempura diapit oleh 3 Kecamatan, yaitu: Kecamatan Siak, Kecamatan Bungaraya, Kecamatan Dayun.

BAB I

GEOGRAFIS

1. LETAK

Kecamatan Mempura terletak antara:

0⁰42'-0⁰57' Lintang Utara

101⁰43'-102015' Bujur Timur

2. BATAS

Kecamatan Mempura berbatasan dengan :

- ❖ UTARA : KECAMATAN SIAK
- ❖ SELATAN : KECAMATAN DAYUN, KECAMATAN BUNGA RAYA
- ❖ BARAT : KECAMATAN SIAK, KECAMATAN DAYUN
- ❖ TIMUR : KECAMATAN BUNGA RAYA

3. GEOLOGI

Wilayah kecamatan Mempura seperti pada umumnya wilayah Kecamatan Mempura terdiri dari dataran rendah dan berbukit-bukit dengan struktur tanah pada umumnya terdiri dari tanah podsolik merah kuning dari batuan dan aluvial serta tanah organosol dan gley humus dalam bentuk rawa-rawa atau tanah basah.

Hampir seluruh desa di Kecamatan Mempura berada di daerah aliran sungai yaitu Sungai Mempura, sehingga dengan demikian sebagian besar wilayahnya merupakan dataran rendah. Demikian pula dengan keseharian penduduk wilayah ini, banyak pula yang menggantungkan kehidupan mereka dengan memanfaatkan keberadaan Sungai Mempura.

Tabel 1.1 Batas Desa/Kelurahan di Kecamatan Mempura Tahun 2016

D e s a /Kelurahan	Utara	Selatan	Barat	Timur
(1)	(2)	(3)	(4)	(5)
Benteng Hulu	Kecamatan Siak	Kecamatan Dayun	Kp Tengah	Benteng Hilir
Benteng Hilir	Kecamatan Siak	Kecamatan Dayun	Benteng Hulu	Desa Paluh
Paluh	Benteng Hilir	Kota Ringin	Kecamatan Siak	Kecamatan Sungai Apit
Kota Ringin	Kecamatan Bunga Raya	Paluh	Kecamatan Siak	Kecamatan Sungai Apit
Kampung Tengah	Kecamatan Siak	Kecamatan Dayun	Sungai Mempura	Benteng Hulu
Sungai Mempura	Kecamatan Siak	Kecamatan Dayun	Merempan	Kp Tengah
Merempan Hilir	Kecamatan Siak	Dayun	Desa Koto Gasib	Sungai Mempura
Teluk Merempan	Kecamatan Siak	Dayun	Desa Koto Gasib	Sungai Mempura

Sumber: Kantor Camat Mempura

Tabel 1.2 Jarak Antara Ibukota Kecamatan Mempura dengan Pusat Pemerintahan Desa/Kelurahan Tahun 2016


D e s a/Kelurahan	Jarak Lurus (Km)
(1)	(2)
Benteng Hulu	1,0
Benteng Hilir	0,7
Paluh	1,0
Kota Ringin	1.5
Kampung Tengah	1,5
Sungai Mempura	4,0
Merempan Hilir	4,0
Teluk Merempan	12,0

Sumber: Kantor Camat Mempura

PEMERINTAHAN
GOVERNMENT

2

JUMLAH RK DAN RT
KECAMATAN MEMPURA
TAHUN 2016



Jumlah RK dan RT terbanyak untuk tahun 2016 terdapat di Kelurahan Sungai Mempura, dan yang paling sedikit terdapat di desa Kampung Tengah.

BAB II

PEMERINTAHAN

Terbentuknya Kecamatan Mempura sebagai institusi eksekutif yang berperan menjalankan roda pemerintahan dan pemberdayaan serta pembangunan masyarakat merupakan perpanjangan tangan dari pemerintah otonomi Kecamatan Mempura, merupakan aspirasi masyarakat yang bermanfaat untuk mempermudah masyarakat dalam hal pelaksanaan kepengurusan administrasi serta lebih memperdekat antara pemerintah dengan rakyat yang diperintahnya.

Pemerintah Kecamatan Mempura yang sebelumnya merupakan bagian dari Kecamatan Siak yang kemudian terpisah menjadi wilayah kecamatan di Kecamatan Mempura. Dengan demikian potensi yang ada di kecamatan ini secara tidak langsung lebih terangkat dengan jangkauan pemerintah yang lebih dekat, jangkauan pembangunan yang lebih baik dibandingkan dengan pemerintah yang lama.

Kecamatan Mempura yang posisi pusat pemerintahannya ada di Benteng Hilir, juga merupakan pusat pemerintahan Kecamatan Mempura.

Kecamatan Siak dimekarkan menjadi dua kecamatan yaitu Kecamatan Mempura dan Siak yang dilaksanakan pada tahun 2006 berdasarkan pada Perda No. 04 Tahun 2006 yang dikeluarkan oleh Pemerintah Daerah . Tujuan pemekaran ini adalah untuk mempermudah masyarakat juga pemerintah dalam menjalankan hubungan administrasi, serta mempermudah jangkauan pembangunan dan pemerintahan kecamatan.

Tabel 2.1 Pejabat Pemerintahan Dirinci per Desa di Kecamatan Mempura Tahun 2016

D e s a / Kelurahan	Nama Kepala Pemerintahan
(1)	(2)
Benteng Hulu	Afif M Nurudin
Benteng Hilir	Muhammad Rasyid
Paluh	Sudiby
Kota Ringin	Karsono
Kampung Tengah	Iskandar
Sungai Mempura	Indra Mulia, SE
Merempan Hilir	T. Mukhlis
Teluk Merempan	Suhendrizal

Sumber: Kantor Camat Mempura

Tabel 2.2 Nama-nama dan Jabatan Dalam Struktur Pemerintahan diKecamatan Mempura Tahun 2016

N a m a	Jabatan	Keterangan
(1)	(2)	(3)
Hendy Derhavin, SE, MM	CAMAT	-
Sri Rahayu Fitri, S.STP	SEKCAM	-
Syamsurial Bakar, SE, M.H	Kasi Pemerintahan	-
Merli Jofa, SH	Kasi Kessos	-
Eryani, S.Ag	Kasi PMD	-
Khas Junaidi	Kasi Trantib	-
Faldiani. HRP, S.Sos	Kasubbag Umum & Kepegawaian	-
Herlina, SE	Kasubbag Keuangan	-
Jamilah Ridarwaty, SP	Kasubbag Program	-

Sumber: Kantor Camat Mempura

Tabel 2.3 Wilayah Administrasi di Kecamatan Mempura Menurut Status Pemerintahan Tahun 2016

Nama Wilayah Administrasi	Status Pemerintahan
(1)	(2)
Benteng Hulu	Desa Definitif
Benteng Hilir	Desa Definitif
Paluh	Desa Definitif
Kota Ringin	Desa Definitif
Langkai	Desa Definitif
Sungai Mempura	Kelurahan Definitif
Merempan Hilir	Desa Definitif
Teluk Merempan	Desa Difinitif

Sumber: Kantor Camat Mempura

Tabel 2.4 Pusat Pemerintahan, Luas Wilayah, RW dan RT di Kecamatan Mempura Tahun 2016

D e s a /Kelurahan	Pusat Pemerintahan	Luas Wilayah (Km²)	RT	RW
(1)	(2)	(3)	(4)	(5)
Benteng Hulu	Benteng Hulu	2.563,34	14	4
Benteng Hilir	Benteng Hilir	3.813,64	11	4
Paluh	Paluh	4.869,41	8	3
Kota Ringin	Kota Ringin	468,75	7	4
Kampung Tengah	Kampung Tengah	107,21	3	1
Sungai Mempura	Sungai Mempura	313,41	14	5
Merempan Hilir	Merempan Hilir	82,43	7	3
Teluk Merempan	Teluk Merempan	34,13	6	2
JUMLAH		12.252,32	70	26

Sumber: Kantor Camat Mempura

**KEPENDUDUKAN
POPULATION****3****Perbandingan Jumlah Penduduk Laki-Laki dan Perempuan
di Kecamatan Mempura**

Pada tahun 2016 Kelurahan Sungai Mempura masih memiliki jumlah penduduk laki-laki dan perempuan terbanyak, disusul oleh kampung Benteng Hulu. Sementara pada tahun 2016 ini Kampung Kampung Tengah memiliki jumlah penduduk laki-laki dan perempuan yang paling sedikit

BAB III

KEPENDUDUKAN

Data statistik kependudukan dalam publikasi ini diambil dari kantor kecamatan berdasarkan laporan registrasi penduduk setiap desa/kecamatan, sehingga diharapkan dapat memberikan gambaran keadaan jumlah dan komposisi penduduk di lapangan.

Disamping itu kegiatan pemeriksaan data secara berkala dan sekaligus pembinaan pelaksanaan registrasi penduduk sampai ke tingkat desa serta kedisiplinan penduduk itu sendiri sangat diperlukan guna mendapatkan data registrasi kependudukan yang lengkap, akurat dan dapat dipercaya sebagai dasar perencanaan pembangunan.

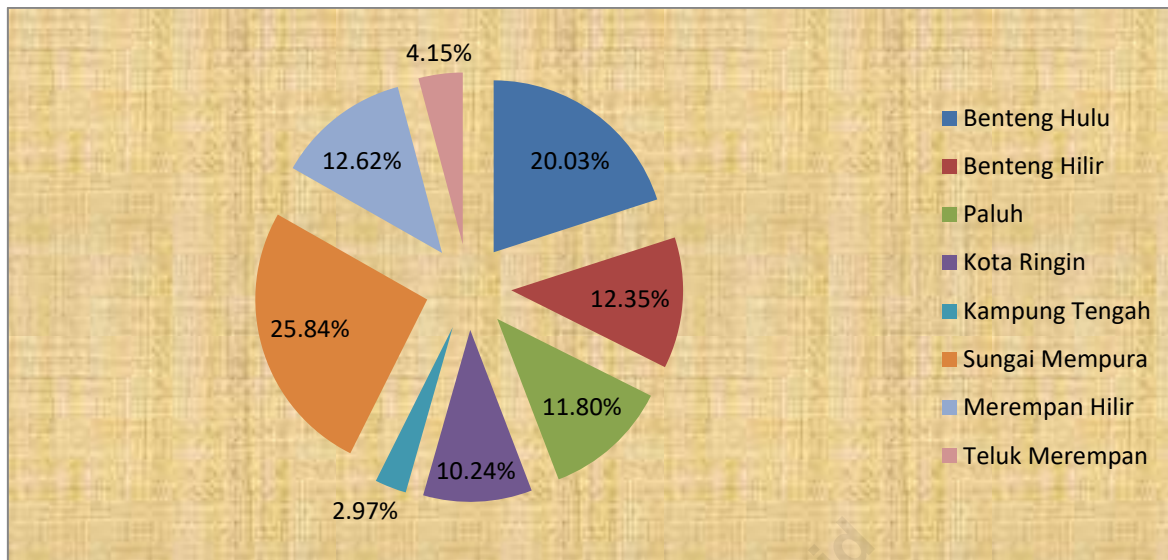
3.1 Penduduk dan Rumah tangga

Dari jumlah penduduk sebanyak **13.863** jiwa tersebut dapat dilihat penyebaran serta persentase pada masing-masing desa sebagai berikut :

No	Desa/Kelurahan	Jumlah Penduduk	Persentase
1.	Benteng Hulu	2.861	20.64
2.	Benteng Hilir	1.781	12.85
3.	Paluh	1.671	12.05
4.	Kota Ringin	1.431	10.32
5.	Kampung Tengah	437	3.15
6.	Sungai Mempura	3.263	23.54
7.	Merempan Hilir	1.820	13.13
8	Teluk Merempan	599	4.32
	Kecamatan Mempura	13.863	100.00

Sumber: Kantor Camat Mempura

Grafik 3.1 Persentase Penduduk Kecamatan Mempura Menurut Desa, 2016



Tabel 3.1 Banyaknya Kepala Keluarga, Penduduk dan Rata-rata Penduduk Per Kepala Keluarga di Kecamatan Mempura Tahun 2016

D e s a / Kelurahan	Kepala Keluarga	Penduduk	Rata-rata Penduduk Per Kepala Keluarga
(1)	(2)	(3)	(4)
Benteng Hulu	667	2.888	4.33
Benteng Hilir	574	1.781	3.10
Paluh	381	1.702	4.47
Kota Ringin	419	1.476	3.52
Kampung Tengah	122	428	3.51
Sungai Mempura	903	3.726	4.13
Merempan Hilir	415	1.820	3.39
Teluk merempan	152	599	3.94
Jumlah	3.633	14.420	3.97

Sumber: Kantor Camat Mempura

Tabel 3.2 Luas Wilayah, Penduduk dan Kepadatan Penduduk per Desa di Kecamatan Mempura Tahun 2016

D e s a	Luas (Km²)	Penduduk	Kepadatan Penduduk/Km²
(1)	(2)	(3)	(4)
Benteng Hulu	2.563,34	2.888	1,13
Benteng Hilir	3.813,64	1.781	0,47
Paluh	4.869,41	1.702	0,35
Kota Ringin	468,75	1.476	3,15
Kampung Tengah	107,21	428	3,99
Sungai Mempura	313,41	3.726	11,88
Merempan Hilir	82,43	1.820	22,08
Teluk Merempan	34,13	599	17,55
Jumlah	12.252,32	14.420	1,18

Sumber: Kantor Camat Mempura

Tabel 3.3 Banyak Penduduk Menurut Jenis Kelamin di Kecamatan Mempura Tahun 2016

D e s a	Laki-laki	Perempuan	Jumlah
(1)	(2)	(3)	(4)
Benteng Hulu	1.458	1.430	2.861
Benteng Hilir	902	879	1.781
Paluh	751	951	1.702
Kota Ringin	705	771	1.476
Kampung Tengah	222	206	428
Sungai Mempura	2.047	1.679	3.726
Merempan Hilir	983	837	1.820
Teluk Merempan	301	298	599
Jumlah	7.369	7.051	14.420

Sumber: Kantor Camat Mempura

Tabel 3.4 Banyaknya Penduduk Menurut Jenis Kelamin dan Desa Serta Sex Ratio di Kecamatan Mempura Tahun 2016

D e s a	Laki-laki	Perempuan	Sex Ratio
(1)	(2)	(3)	(4)
Benteng Hulu	1.458	1.430	102
Benteng Hilir	902	879	102.6
Paluh	751	951	79
Kota Ringin	705	771	91.4
Kampung Tengah	222	206	107.8
Sungai Mempura	2.047	1.679	122
Merempan Hilir	983	837	117.9
Teluk merempan	301	298	101
Jumlah	7.369	7.051	104.5

Sumber: Kantor Camat Mempura

SOSIAL SOCIAL

4

JUMLAH FASILITAS KESEHATAN KECAMATAN MEMPURA TAHUN 2016



Puskesmas Kecamatan Mempura Terletak di Kampung Benteng Hilir

BAB IV**SOSIAL****1. PENDIDIKAN**

Kecamatan Mempura yang masih berusia sangat muda saat ini sangat membutuhkan segenap dukungan seluruh daerah bawahannya untuk berperan serta dalam proses pembangunan. Proses pembangunan yang sedang berjalan akan dapat terlaksana dengan baik apabila sumber daya manusia yang diperlukan dapat terpenuhi.

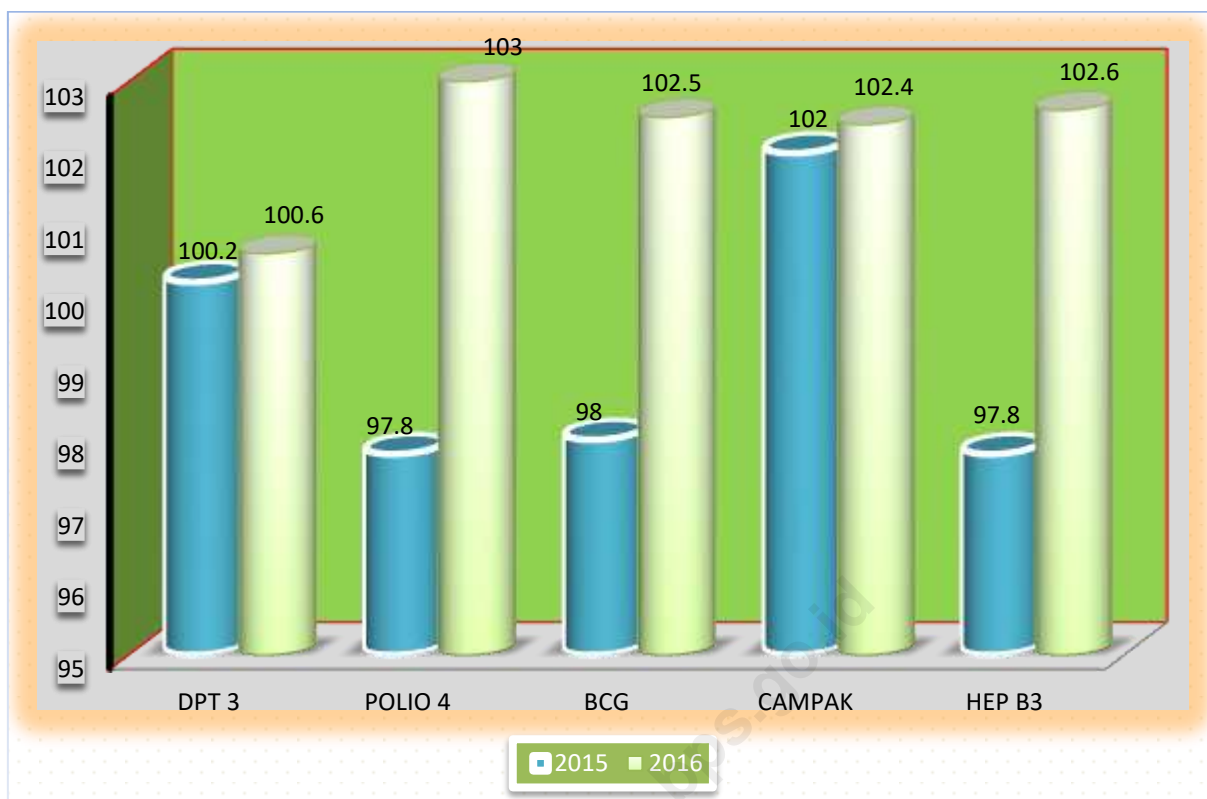
Sejalan dengan hal tersebut peran pendidikan di daerah ini dirasa sangat perlu ditingkatkan baik berupa fasilitas penunjang maupun sumber daya guru pengajar sehingga dapat menunjang kelancaran proses belajar mengajar. Dalam publikasi ini yang dapat disediakan hanya sebatas jumlah murid dan jumlah guru, sehingga analisa yang diperoleh belum dapat terinci.

2. KESEHATAN

Derajat kesehatan suatu masyarakat tidak lepas dari perhatian pemerintahnya terutama mengenai fasilitas kesehatan yang di sediakan. Terjaminnya kesehatan masyarakat tidak hanya diperoleh dari fasilitas kesehatan yang ada tetapi juga tersedianya tenaga kesehatan yang mencukupi, dengan demikian peningkatan derajat kesehatan masyarakat dapat terpenuhi.

Pada tahun 2015 di Kecamatan Mempura terdapat **1** Puskesmas, **3** Puskesmas keliling dan **3** Puskesmas pembantu. Sedangkan untuk pelayanan masyarakat di desa **5** Polindes dan **21** posyandu. Tenaga paramedis yang terdapat di Kecamatan Mempura adalah **4** orang dokter umum, **1** orang dokter gigi, **31** orang perawat dan **27** orang bidan.

GRAFIK 4.1 Persentase Bayi dan Balita yang Diimunisasi di Kecamatan Mempura Tahun 2015 - 2016



Tabel 4.1 Banyak Sekolah Menurut Desa/Kelurahan, Tingkatan dan Status Di Kecamatan Mempura Tahun 2016

Desa/Kelurahan	TK		SD	
	Negeri	Swasta	Negeri	Swasta
(1)	(2)	(3)	(4)	(5)
Benteng Hulu	-	1	2	-
Benteng Hilir	1	-	1	-
Paluh	-	-	2	-
Kota Ringin	-	-	2	-
Kampung Tengah	-	1	-	-
Sungai Mempura	-	3	1	-
Merempan Hilir	-	1	2	-
Teluk Merempan	-	1	1	-
Jumlah	1	7	11	-

Sumber: Kantor UPTD Pendidikan dan Kebudayaan Kec. Mempura

Lanjutan Tabel 4.1

DESA	SLTP		SMU/SMK	
	Negeri	Swasta	Negeri	Swasta
(1)	(2)	(3)	(4)	(5)
Benteng Hulu	1	1	1	1
Benteng Hilir	-	-	1	-
Paluh	-	1	-	-
Kota Ringin	1	-	-	-
Langkai	-	-	-	-
Sungai Mempura	-	-	-	-
Merempan Hilir	1	-	-	-
Teluk Merempan	-	-	-	-
Jumlah	3	2	2	1

Sumber: Kantor Cabang Dinas Pendidikan Kecamatan Mempura

Tabel 4.2 Banyak Murid Sekolah Negeri dan Swasta di Kecamatan Mempura Tahun 2016

Tingkatan Sekolah	Negeri	Swasta
(1)	(2)	(3)
1. SD	2.021	-
2. SLTP	717	-
3. SMU	264	16
4. SMK	680	-
Jumlah	3.682	16

Sumber: Kantor Cabang Dinas Pendidikan Kecamatan Mempura

Tabel 4.3 Banyak Guru dan Murid Sekolah Negeri dan Swasta di Kecamatan Mempura Tahun 2016

Nama Sekolah	Guru	Murid	Rasio
(1)	(2)	(3)	(4)
SDN 001	21	417	19.86
SDN 002	13	222	17.08
SDN 003	15	236	15.73
SDN 004	13	183	14,08
SDN 005	13	128	9.85
SDN 006	11	154	14
SDN 007	13	75	5.77
SDN 008	10	66	6.6
SDN 009	9	90	10
SDN 010	20	337	16.85
SDN 011	10	113	11.3
Jumlah	148	2.021	13,66

Sumber: Kantor Dinas Pendidikan Kecamatan Mempura

Tabel 4.4 Banyaknya Guru, Murid dan Rasio Guru dengan Murid SLTP, SMU dan SMK di Lingkungan Dinas Pendidikan Kecamatan Mempura Tahun 2016

Nama Sekolah	Guru	Murid	Rasio
(1)	(2)	(3)	(4)
SMPN 8 Mempura	30	490	16.33
SMPN 2 Mempura	14	140	10
SMPN 1 Satu Atap	10	29	2.9
SMP IT AL – FATH	16	69	4.31
MTs Nurul Falah	6	8	1.3
SMAN 1 Mempura	26	250	9.62
SMAN 2 Mempura	8	14	1.75
SMKN 1 SiMempura	66	680	10.30
SMA IT AL-FATH	13	16	1.23
Jumlah	189	1.677	8.87

Tabel 4.5 Banyaknya Murid, Rombel dan Lulusan di Kecamatan Mempura 2016

Sekolah	Jumlah Murid	Rombel	Lulusan	
			Jumlah	Persentase
(1)	(2)	(3)	(4)	
SD	2.021	95	340	100%
SLTP	717	27	226	100%
SMU	280	11	60	100%
SMK	680	31	232	100%
Jumlah	3.698	164	85	100%

Sumber: Kantor Dinas Pendidikan Kecamatan Mempura

Tabel 4.6 Banyak Guru menurut Status di Kecamatan Mempura Tahun 2016

Nama Sekolah	Guru	
	PNS	Honor
(1)	(2)	(3)
SD	86	61
SLTP	36	40
SMU	17	9
SLTA Kejuruan	48	15
Jumlah	187	125

Sumber: Kantor Dinas Pendidikan Kecamatan Mempura

Tabel 4.7 Banyaknya Fasilitas Kesehatan Menurut Desadi Kecamatan Mempura Tahun 2016

DESA	Puskesmas	Puskesmas		Polindes	Posyandu
		Keliling	Pembantu		
(1)	(2)	(3)	(4)	(5)	(6)
Benteng Hulu	-	-	1	-	3
Benteng Hilir	1	-	-	-	2
Paluh	-	-	1	-	2
Kota Ringin	-	1	1	1	2
Kampung Tengah	-	-	-	1	1
Sungai Mempura	-	-	-	1	5
Merempan Hilir	-	1	1	-	4
Teluk Merempan	-	1	1	1	2
Jumlah	1	3	5	3	21

Sumber: Puskesmas Mempura

Tabel 4.8 Banyaknya Tenaga Medis di Kecamatan Mempura Tahun 2016

Tenaga Kesehatan	Jumlah	
	2015	2016
(1)	(2)	(3)
1. Dokter Spesialis	-	-
1. Dokter Umum	3	4
2. Dokter Gigi	1	1
2. Perawat	32	31
3. Bidan	29	29
4. Dukun bayi	17*	18*
Jumlah	82	83

Sumber: Puskesmas Mempura

Tabel 4.9 Banyak Imunisasi Bayi dan Balita Berdasarkan Jenisnya Dirinci Per Desa di Kecamatan Mempura Tahun 2016

Desa /Kelurahan	DPT 3		POLIO 4		BCG	
	Sasaran	Realisasi	Sasaran	Realisasi	Sasaran	Realisasi
(1)	(2)	(3)	(4)	(5)	(6)	(7)
Benteng Hulu	95	66	95	67	95	65
Benteng Hilir	95	35	95	35	95	35
Paluh	95	34	95	34	95	36
Kota Ringin	95	30	95	30	95	28
Kampung Tengah	95	10	95	10	95	12
Sungai Mempura	95	70	95	71	95	69
Merempan Hilir	95	35	95	35	95	32
Teluk Merempan	95	12	95	12	95	12
Jumlah	95	292	95	294	95	289

Sumber: Puskesmas Mempura

Lanjutan tabel 4.9

Desa	Campak		Hep B3	
	Sasaran	Realisasi	Sasaran	Realisasi
(1)	(8)	(9)	(9)	(10)
Benteng Hulu	95	64	95	66
Benteng Hilir	95	33	95	35
Paluh	95	34	95	34
Kota Ringin	95	28	95	30
Kampung Tengah	95	10	95	100
Sungai Mempura	95	71	95	70
Merempan Hilir	95	39	95	35
Teluk Merempan	95	12	95	12
Jumlah	95	291	359	292

Sumber: Puskesmas Mempura

Tabel 4.10 Persentase Bayi dan Balita yang Diimunisasi Dirinci Per Desa diKecamatan Mempura Tahun 2016

Desa	DPT 3	POLIO 4	BCG	CAMPAK	HEP B3
(1)	(2)	(3)	(4)	(5)	(6)
Benteng Hulu	103,1	108,1	101,6	101,6	103,1
Benteng Hilir	102,9	102,9	100,0	102,9	102,9
Paluh	100,0	100,0	102,9	105,9	100,0
Kota Ringin	107,1	107,1	100,0	100,0	107,1
Kampung Tengah	100,0	100,0	110,0	120,0	100,0
Sungai Mempura	98,6	98,6	101,4	97,2	98,6
Merempan Hilir	109,4	109,4	109,4	100,0	109,4
Teluk Merempan	100,0	100,0	108,3	100,0	100,0
Kecamatan Mempura	102,6	103,3	104,2	103,5	102,6

Sumber: Puskesmas Mempura

Tabel 4.11 Persentase Bayi dan Balita yang Diimunisasi Dirinci Per Desa di Kecamatan Mempura Tahun 2015-2016

DESA	DPT 3		Polio 4		BCG	
	2015	2016	2015	2016	2015	2016
(1)	(2)	(3)	(4)	(5)	(6)	(7)
Benteng Hulu	96,1	103,1	96,1	104,7	97,4	101,6
Benteng Hilir	97,8	102,9	97,8	102,9	97,8	102,9
Paluh	97,4	100,0	97,4	100,0	97,4	100,0
Kota Ringin	97,3	107,1	97,3	107,1	97,3	107,1
Kampung Tengah	118,2	100,0	118,2	100,0	100,0	100,0
Sungai Mempura	96,7	98,6	96,7	100,0	96,7	98,6
Merempan Hilir	97,7	109,4	97,7	109,4	97,7	109,4
Teluk Merempan	100,0	100,0	100,0	100,0	100,0	100,0
Kecamatan Mempura	100,2	102,6	100,2	103,0	98,0	102,5

Sumber: Puskesmas Mempura

Lanjutan tabel 4.11

DESA	Campak		Hep B3	
	2015	2016	2015	2016
(1)	(8)	(9)	(10)	(11)
Benteng Hulu	96,1	100,0	96,1	103,1
Benteng Hilir	97,8	97,1	97,8	102,9
Paluh	97,4	100,0	97,4	100,0
Kota Ringin	97,3	100,0	97,3	107,1
Kampung Tengah	118,2	100,0	118,2	100,0
Sungai Mempura	96,7	100,0	96,7	98,6
Merempan Hilir	97,7	121,9	97,7	109,4
Teluk Merempan	100,0	100,0	100,0	100,0
Kecamatan Mempura	100,2	102,4	97,8	102,6

Sumber: Puskesmas Mempura

Tabel 4.12 Jumlah dan Persentase Ibu Hamil yang Di imunisasi Dirinci Per Desa di Kecamatan Mempura Tahun 2015

DESA	TT2+		
	Target (%)	Realisasi	Persen
(1)	(3)	(4)	(5)
Benteng Hulu	80	293	58,2
Benteng Hilir	80	192	52,0
Paluh	80	269	88,1
Kota Ringin	80	191	65,0
Kampung Tengah	80	82	91,7
Sungai Mempura	80	493	67,3
Merempan Hilir	80	189	54,2
Teluk Merempan	80	85	66,7
Kecamatan Mempura	80	1749	62,4

Sumber: Puskesmas Mempura

Tabel 4.13 Persentase Realisasi Ibu Hamil yang Di imunisasi Dirinci Per Desa di Kecamatan Mempura Tahun 2015- 2016

DESA	T T 1		T T 2	
	2015	2016	2015	2016
(1)	(2)	(3)	(4)	(5)
Benteng Hulu	53,6	48,2	-	2,0
Benteng Hilir	54,0	52,0	-	1,1
Paluh	95,2	88,1	-	1,0
Kota Ringin	52,5	65,0	-	1,4
Kampung Tengah	83,3	91,7	-	2,2
Sungai Mempura	69,3	67,3	-	1,8
Merempan Hilir	52,1	54,2	-	0,9
Teluk Merempan	66,7	66,7	-	0,8
Kecamatan Mempura	65,8	66,7	-	1,4

Sumber: Puskesmas Mempura

Tabel 4.14 Rata-rata Kunjungan dan Penimbangan Balita di Kecamatan Mempura Tahun 2015 - 2016

Rincian	Tahun	
	2015	2016
(1)	(2)	(3)
Jumlah Posyandu	21	21
Balita	1421	1421
Balita dengan KMS	1355	1380
Balita yang Ditimbang	1041	1032

Sumber: Puskesmas Mempura

Tabel 4.15 Penduduk Menurut Jenis Sarana Air Bersih yang Dipergunakan di Kecamatan Mempura Tahun 2016

Rincian	Tahun	
	2015	2016
(1)	(2)	(3)
Ledeng	0	210
Sumur Pompa	0	0
Sumur	0	222
Mata Air	0	42
Air Hujan	563	384
Lainnya	1775	0

Sumber: Puskesmas Mempura

Tabel 4.16 Banyaknya Persalinan Menurut Tenaga Penolong Persalinan di Kecamatan Mempura Tahun 2015 - 2016

Rincian	Tahun	
	2015	2016
(1)	(2)	
Perkiraan Jumlah Persalinan	377	394
Persalinan Ditolong Oleh Tenaga Kesehatan	351	307
Persalinan Ditolong oleh Dukun atau Anggota Keluarga Lainnya	1	

Sumber: Puskesmas

Tabel 4.17 Banyaknya Kunjungan 16 Macam Penderita Penyakit di Kecamatan Mempura Tahun 2016

Penderita Penyakit	Kasus
(1)	(2)
1. ISPA	4699
2. Reumatik	652
3. Diare & Gastroenteritis	742
4. Dermatitis	1069
5. Hipertensi	699
6. Influenza	237
7. Penyakit kulit infeksi	430
8. Gastritis	136
9. Penyakit Mata	215
10. Dispepsia	1874
11. Kecelakaan Lalu Lintas dan Rudal Paksa	978
12. Ansietas	81
13. Faringitis	436
14. Asma	204
15. Diabetes Melitus	226
16. Stomatitis	38

Sumber: Puskesmas Mempura

Tabel 4.1 Banyaknya Tempat Peribadatan Menurut Jenis dan Desa di Kecamatan Mempura Tahun 2016

Desa	Mesjid	Mushalla / Langgar	Gereja		Vihara	Klenteng
			Khatolik	Protestan		
(1)	(2)	(3)	(4)	(5)	(6)	(7)
Benteng Hulu	3	3	-	-	-	-
Benteng Hilir	3	2	-	-	-	-
Paluh	3	2	-	-	-	-
Kota Ringin	2	4	-	-	-	-
Kampung Tengah	1	-	-	-	-	-
Sungai Mempura	6	1	-	-	-	-
Merempan Hilir	4	4	-	-	-	-
Teluk Merempan	2	2	-	-	-	-
Kecamatan Mempura	24	18	-	-	-	-

Sumber: Kantor Camat Mempura

Tabel 4.19 Banyaknya Nikah, Thalaq, Cerai dan Rujuk Dirinci Per Desa di Kecamatan Mempura tahun 2016

BULAN	Nikah	Thalaq	Cerai	Rujuk	% Talaq dan cerai Terhadap Nikah & Rujuk
(1)	(2)	(3)	(4)	(5)	(6)
Benteng Hulu	18				
Benteng Hilir	11				
Paluh	12				
Kota Ringin	4				
Kampung Tengah	1				
Sungai Mempura	26				
Merempan Hilir	17				
Teluk Merempan	4				
Kecamatan Mempura	93				

Sumber: KUA Kecamatan Mempura dan Pengadilan Agama Bengkalis

Tabel 4.20 Banyak Koperasi Dirinci Menurut Jenisnya dan Desadi Kecamatan Mempura Tahun 2015 - 2016

Jenis (1)	Tahun	
	2015 (2)	2016 (3)
KUD	-	-
KOPPANTREN	-	-
K.P.R.I	-	-
KOPKAR	2	2
PROFESI	3	3
KOP.WANITA	-	-
PERTANIAN	-	-
PERKEBUNAN	5	5
KOP.PASAR	-	-
KOP. Jasa dan Perdagangan	3	3
Kecamatan Mempura	13	13

Sumber: Kantor Dinas Koperasi, Perindustrian, dan Perdagangan

**INDUSTRI, PERTAMBANGAN, ENERGI DAN
KONSTRUKSI**
*INDUSTRY, MINNING, ENERGY AND
KONSTUCION*

6

**Produksi Perkebunan Menurut Komoditi
di Kecamatan MEMPURA Tahun 2016**

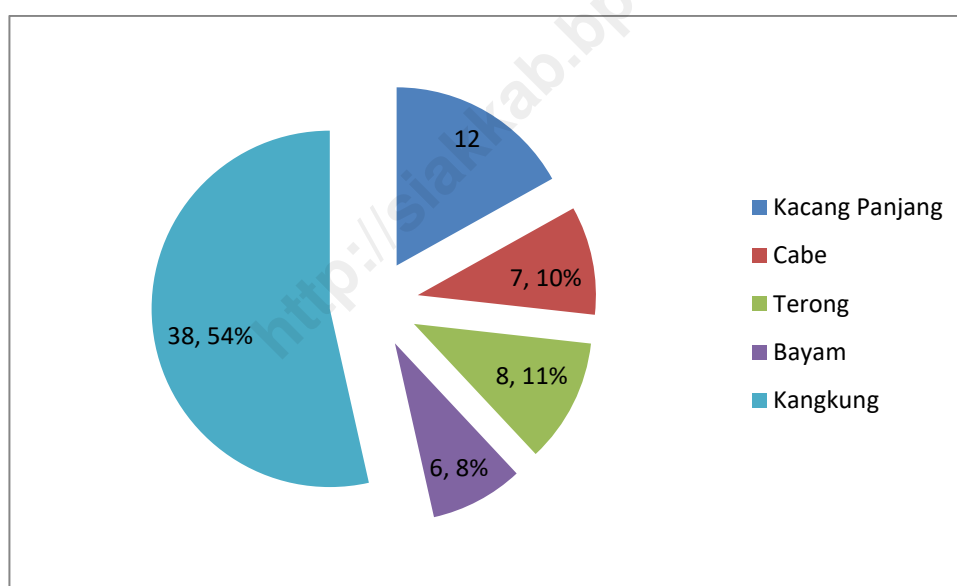


Kelapa Sawit masih menduduki posisi pertama untuk hasil produksi perkebunan terbesar di Kecamatan Mempura Tahun 2016 ini, menyusul hasil produksi karet sebagai hasil terbanyak kedua

BAB V**LAHAN**

Tingkat kesuburan tanah secara umum adalah sedang dengan sebagian besar lahan pertanian digunakan untuk perkebunan. Sedangkan topografi Kecamatan Mempura secara umum adalah datar dengan sedikit berbukit-bukit.

Grafik 5.1
Persentase Hasil Tanaman Pangan di Kecamatan Mempura tahun 2015*



*Data Tahun 2015

Tabel 5.1 Keadaan Desa di Kecamatan Mempura menurut Desa/Kelurahan Tahun 2016

Desa/Kelurahan	Keadaan Desa		
	Geografis	Topografi	Permukaan Jalan Terluas
(1)	(2)	(3)	(4)
Benteng Hulu	Dataran	Datar	Tanah
Benteng Hilir	Dataran	Datar	Aspal/Beton
Paluh	Dataran	Datar	Air
Kota Ringin	Dataran	Datar	Tanah
Kampung Tengah	Lembah/DAS	Datar	Tanah
Sungai Mempura	Lembah/DAS	Datar	Diperkeras
Merempan Hilir	Lembah/DAS	Datar	Air
Teluk Merempan	Lembah/DAS	Datar	Air

Sumber: Kantor Camat Mempura

Tabel 5.2 Kondisi Kesuburan Lahan Dirinci Menurut Desa/Kecamatan Mempura Tahun 2016

Desa / Kelurahan	Kondisi Kesuburan Lahan
(1)	(2)
Benteng Hulu	Sedang
Benteng Hilir	Sedang
Paluh	Sedang
Kota Ringin	Sedang
Kampung Tengah	Sedang
Sungai Mempura	Sedang
Merempan Hilir	Sedang

Sumber: Kantor Camat Mempura

Tabel 5.3 Luas Tanam, Luas Panen, Produktivitas dan Produksi Tanaman Pangan Menurut Jenis Tanaman di Kecamatan Mempura Tahun 2016

Jenis Tanaman	Luas Tanam (Ha)	Luas Panen (Ha)	Produktivitas (Kw/Ha) *	Produksi (Ton) *
(1)	(2)	(3)	(4)	(5)
Padi Sawah	-	-	-	-
Padi Ladang	-	-	-	-
Jagung	9	7	22,40	15,68
Kedelai	-	-	-	-
Kacang Tanah	-	-	-	-
Kacang Hijau	-	-	-	-
Ubi Kayu	16	14	260,34	364,47
Ubi Jalar	-	-	-	-

Sumber: Dinas Tanaman Pangan dan Hortikultura Kab. Siak 2015

*Data di atas adalah data tahun 2014

Tabel 5.4 Luas Tanam, Luas Panen, Produktivitas dan Produksi Tanaman Sayur Mayur Menurut Jenis Tanaman di Kecamatan Mempura Tahun 2016

Jenis Tanaman	Luas Tanam (Ha)	Luas Panen (Ha)	Produktivitas (Kw/Ha)	Produksi (Ton)
(1)	(2)	(3)	(4)	(5)
Kacang Panjang	7	6	38,82	23
Cabe	2	5	33,53	17
Tomat	-	-	-	-
Terong	1	2	78,50	16
Ketimun	-	-	-	-
Labu Siam	-	-	-	-
Bayam	3	2	15,15	3
Kangkung	7	7	34,56	24

Sumber: Dinas Tanaman Pangan dan Hortikultura Kab. Siak 2015

*Data di atas adalah data Tahun 2014

Tabel 5.5 Luas Tanam, Luas Panen, Produktivitas dan Produksi Tanaman Buah-Buahan Menurut Jenis Tanaman di Kecamatan Mempura Tahun 2016

Jenis Tanaman	Luas Tanam Batang(Baru)	Luas Panen (Ha)	Produktivitas (Kw/Ha)	Produksi (Ton)
(1)	(2)	(3)	(4)	(5)
Melon	-	-	-	-
Semangka	1	-	-	-
Blewah	-	-	-	-
Strtoberi	-	-	-	-

Sumber: *Dinas Tanaman Pangan dan Hortikultura Kab. Siak 2015*

**Data di atas adalah data Tahun 2014*

<http://siakkab.bps.go.id>

Tabel 5.6 Luas Tanam, Luas Panen, Produktivitas dan Produksi Tanaman Obat-obatan Menurut Jenis Tanaman di Kecamatan Mempura Tahun 2016

Jenis Tanaman	Produktivitas			Produksi
	Akhir Tahun (m)	Panen (ha)	(Kw/ha)	(Kg)
(1)	(2)	(3)	(4)	(5)
Jahe	17	265	0,27	72,8
Laos/Lengkuas	7	95	0,12	11,3
Kencur	4	95	0,15	14,3
Kunyit	19	43	0,24	10,5
Lempuyang	-	-	-	-
Temulawak	-	-	-	-
Temuireng	-	-	-	-
Kejibeling	-	-	-	-
Dringo	-	-	-	-
Kapulaga	-	-	-	-
Temukunci	-	-	-	-
Mengkudu	-	-	-	-
Sambiloto	-	-	-	-

Sumber: Dinas Tanaman Pangan dan Hortikultura Kab. Siak 2015

*Data di atas adalah data Tahun 2014

Tabel 5.7 Luas Tanam, Luas Panen, Produktivitas dan Produksi Tanaman Hias Menurut Jenis Tanaman di Kecamatan Mempura Tahun 2016

Jenis Tanaman	Luas Tanaman (Rumpun)		Produktivitas (tangkai/ha)	Produksi	
	Akhir Tahun	Panen		tangka i	(Kg)
(1)	(2)	(3)	(4)	(5)	
Anggrek	-	-	-	-	-
Anthurium	-	-	-	-	-
Anyelir	-	-	-	-	-
Garbera	-	-	-	-	-
Gladiol	-	-	-	-	-
Heliconia	-	-	-	-	-
Krisan	-	-	-	-	-
Mawar	-	-	-	-	-
Sedap Malam	-	-	-	-	-
Dracaena	-	-	-	-	-
Melati	-	-	-	-	-
Palem	-	-	-	-	-

Sumber: Dinas Tanaman Pangan dan Hortikultura Kab. Siak 2015

*Data di atas adalah data tahun 2014

Tabel 5.8 Luas Areal, Produktivitas dan Produksi Perkebunan Menurut Komoditidi Kecamatan Mempura Tahun 2016

Komoditi	Luas Areal (Ha)	Produktivitas (Ton/Ha/Th)	Produksi (Ton/Th)
(1)	(2)	(3)	(4)
Kelapa Sawit	5.311	3,62	11.425
Karet	5.099	1,1	4.346
Kelapa	342	1,2	383
Kopi	76	0,8	022
Pinang	8	0,452	1
Sagu	-	7,4	16

Sumber: Dinas Kehutanan dan Perkebunan Kabupaten Siak

**Data di atas adalah data Tahun 2014*

DATA

MENCERDASKAN BANGSA

—————Enlighten The Nation—————



**BADAN PUSAT STATISTIK
KABUPATEN SIAK**
BPS-Statistics of Siak Regency

Komplek Perkantoran Sungai Betung
Siak Sri Indrapura, 28871
Telp/Fax (0764) 8001052. Email: bps1405@bps.go.id
Homepage: <https://siakkab.bps.go.id>

BN 979-1-234567-89



9 791234 567896