


K C D A

KECAMATAN SUKMAJAYA

DALAM ANGKA

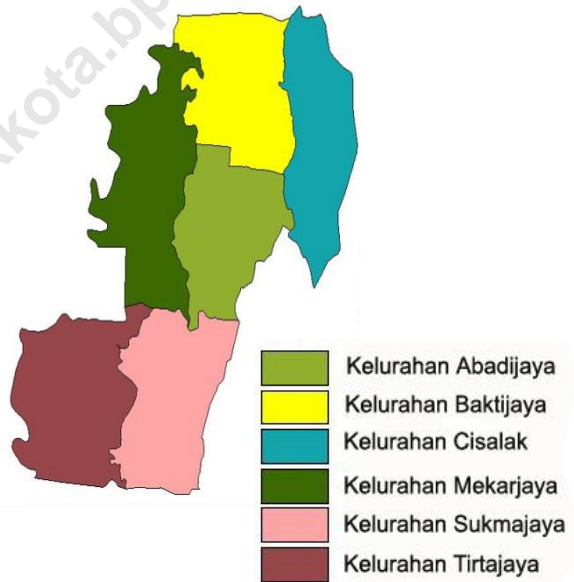
SUKMAJAYA DISTRICT IN FIGURES

2018





SUKAMAJAYA DALAM ANGKA 2018



PEMERINTAHAN KOTA DEPOK

**KECAMATAN SUKMAJAYA
DALAM ANGKA TAHUN 2017**

ISBN :
No. Publikasi : 32760.1809
Katalog : 110 2001.3276030
Ukuran Buku : 21 cm x 14,8 cm
Jumlah Halaman : ix + 61 Halaman

Naskah:

KSK Kecamatan Sukmajaya

Gambar Kulit:

Seksi Integrasi Pengolahan dan Diseminasi Data Statistik

Diterbitkan Oleh:

Badan Pusat Statistik Kota Depok

Boleh dikutip dengan menyebut sumbernya

S A M B U T A N

KEPALA BPS KOTA DEPOK

Dengan mengucapkan syukur Alhamdulillah, kami menyambut atas terbitnya Buku Kecamatan Dalam Angka Tahun 2018 ini. Buku ini sangat diperlukan bagi setiap penyusun rencana pembangunan baik oleh pemerintah pusat maupun pemerintah daerah sampai ke tingkat kelurahan, karena pembangunan yang sedang giatnya dilaksanakan saat ini semuanya bertitik tolak untuk usaha mewujudkan kesejahteraan dan kemakmuran bagi seluruh rakyat.

Publikasi ini menggambarkan seluruh aspek sosial dan potensi ekonomi dalam bentuk angka yang sangat penting artinya untuk perencanaan dan evaluasi pelaksanaan pembangunan di wilayah Kecamatan Sukmajaya.

Kami menyadari bahwa data-data yang disajikan dalam buku publikasi ini masih jauh dari sempurna, oleh karena itu kami mohon agar semua instansi yang ada di Kecamatan Sukmajaya dapat membantu untuk terselenggaranya penerbitan Kecamatan Sukmajaya Dalam Angka yang lebih baik di masa yang akan datang.

Kepada Koordinator Statistik Kecamatan serta instansi yang ada di lingkungan Kecamatan Sukmajaya yang telah membantu hingga terbitnya publikasi ini disampaikan terima kasih. Semoga publikasi ini berguna bagi semua pihak, khususnya bagi kepentingan pembangunan daerah.

Depok, 21 September 2018
Kepala BPS Kota Depok

Ahmad Muhammad Saleh, SE
NIP. 196704241994031002

PENDAHULUAN

Kecamatan Sukmajaya merupakan salah satu kecamatan di Kota Depok dengan luas wilayah 18,04 km² yang sebagian besar wilayah tersebut merupakan tanah darat dan tanah sawah. Adapun yang dimaksud dengan tanah darat merupakan areal pemukiman yang sebagian besar terdiri dari wilayah pemukiman, pendidikan, perdagangan dan jasa, sedangkan tanah sawah merupakan areal perkebunan. Kecamatan Sukmajaya secara tidak langsung berbatasan dengan dengan beberapa wilayah, di sebelah utara berbatasan dengan Cimanggis, di sebelah timur berbatasan dengan Cimanggis dan Tapos, di sebelah selatan berbatasan dengan Cilodong dan di sebelah barat berbatasan dengan Pancoran Mas.

Saat ini, terdapat enam wilayah kelurahan sebagai bagian dari Kecamatan Sukmajaya yang terdiri kelurahan Sukmajaya, Tirtajaya, Mekarjaya, Abadijaya, Baktijaya dan Cisalak.

Sebagai keterangan wilayah Kecamatan Sukmajaya dapat dilihat pada infografis di dalam buku Kecamatan Sukmajaya Dalam Angka 2018.

DAFTAR ISI

Peta.....	ii
Halaman Katalog.....	iii
Sambutan Kepala BPS	iv
Pendahuluan	v
Daftar Isi	vi
Daftar Tabel	vii
Bab I Letak Geografi.....	1
Bab II Pemerintahan.....	4
Bab III Penduduk dan Tenaga Kerja.....	7
Bab IV Pendidikan.....	17
Bab V Kesehatan dan Keluarga Berencana.....	22
Bab VI Agama	29
Bab VII Sosial Lainnya.....	34
Bab VIII Pertanian	40
Bab IX Perhubungan dan Komunikasi.....	46
Bab X Keuangan	54
Bab XI Lain - lain	60

DAFTAR TABEL

Tabel 1.1	Tingkat Perkembangan Kelurahan.....	1
Tabel 1.2	Jarak Antar Kelurahan (Km).....	2
Tabel 1.3	Luas Lahan (Ha) Menurut Penggunaannya.....	3
Tabel 2.1	Jumlah Rumah Tangga, RT, dan RW	4
Tabel 2.2	Banyaknya Pegawai Kelurahan Menurut Golongan	5
Tabel 2.3	Banyaknya Pos Hansip dan Anggotanya.....	6
Tabel 3.1	Jumlah Penduduk, Luas Kelurahan, dan Kepadatannya	7
Tabel 3.2	Jumlah Penduduk Menurut Kelompok Umur	8
Tabel 3.3	Jumlah Penduduk Menurut Jenis Kelamin	9
Tabel 3.4	Jumlah Penduduk Menurut Jenis Pekerjaan Utama	10
Tabel 3.5	Jumlah Kelahiran dan Kematian	12
Tabel 3.6	Jumlah Penduduk Datang dan Pindah	13
Tabel 3.7	Jumlah Penduduk Menurut Kewarganegaraan Asing	14
Tabel 3.8	Jumlah Penduduk Menurut Tingkat Pendidikan	15
Tabel 3.9	Jumlah Penduduk Menurut Jenis Cacat	16
Tabel 4.1	Jumlah Gedung Sekolah Menurut Status Sekolah	17
Tabel 4.2	Jumlah Sekolah Menurut Status Sekolah	18
Tabel 4.3	Jumlah Murid dan Guru SD Negeri dan Swasta	19
Tabel 4.4	Jumlah Murid dan Guru SLTP Negeri dan Swasta	20
Tabel 4.5	Jumlah Murid dan Guru SLTA Negeri dan Swasta.....	21
Tabel 5.1	Jumlah Tempat Pelayanan Kesehatan	22
Tabel 5.2	Jumlah Tenaga Pelayanan Kesehatan	23
Tabel 5.3	Jumlah Balita yang Mendapat Imunisasi	24
Tabel 5.4	Target dan Realisasi Peserta Keluarga Berencana (KB)	25
Tabel 5.5	Jumlah Pasangan Usia Subur Akseptor Menurut Alat KB.....	26

Tabel 5.6	Jumlah Akseptor KB Menurut Kelompok Umur	27
Tabel 5.7	Jumlah Pasangan Usia Subur Bukan Akseptor KB	28
Tabel 6.1	Jumlah Sarana Peribadatan	29
Tabel 6.2	Jumlah Penduduk menurut Agama yang Dianut	30
Tabel 6.3	Jumlah Nikah, Talak, Cerai, dan Rujuk	31
Tabel 6.4	Jumlah Sekolah di Lingkungan Departemen Agama	32
Tabel 6.5	Jumlah Murid dan Guru Sekolah Agama di Lingkungan Departemen Agama.....	33
Tabel 7.1	Jumlah Gangguan Kamtibmas Menurut Jenisnya	34
Tabel 7.2	Jumlah Organisasi Menurut Jenisnya dan Anggotanya.....	36
Tabel 7.3	Jumlah Keanggotaan Pramuka Menurut Tingkatannya	37
Tabel 8.1	Luas Panen, Hasil per Hektar, dan Produksi Padi Sawah	39
Tabel 8.2	Luas Panen, Hasil per Hektar, dan Produksi Palawija	40
Tabel 8.3	Luas Panen Sayur-Sayuran	42
Tabel 8.5	Produksi Sayur-Sayuran.....	43
Tabel 8.5	Produksi Buah-Buahan.....	44
Tabel 9.1	Panjang Jalan (Km) Menurut Jenis Permukaan	46
Tabel 9.2	Banyaknya Jembatan Menurut Jenisnya	47
Tabel 9.3	Jumlah Kendaraan Bermotor Menurut Jenisnya	48
Tabel 9.4	Jumlah Kendaraan Tidak Bermotor Menurut Jenisnya	49
Tabel 9.5	Jumlah Sarana Komunikasi Menurut Jenisnya	50
Tabel 9.6	Jumlah Surat Pos dan Paket yang Diterima dan Dikirim	51
Tabel 9.7	Jumlah Pendapatan Pos dan Giro	52
Tabel 9.8	Data Produksi kantor Pos dan Giro	53
Tabel 10.1	Perkembangan Pajak Bumi dan Bangunan	54
Tabel 10.2	Target dan Realisasi Penerimaan PBB Dirinci per Desa.....	55

Tabel 10.3 Jumlah Wajib Pajak dan Wajib Pajak Terbayar	56
Tabel 10.4 Besarnya Biaya Proyek Menurut Asalnya.....	57
Tabel 11.1 Jumlah Bangunan Menurut Jenisnya.....	58
Tabel 11.2 Jumlah Pelanggan Listrik	59
Tabel 11.3 Jumlah Tempat Pemasaran.....	60
Tabel 11.4 Jumlah Industri Besar Sedang dan Tenaga Kerja.....	61

<https://depokkota.bps.go.id>

Jumlah Penduduk Menurut Jenis Kelamin di Kecamatan Sukmajaya Tahun 2017



BADAN PUSAT STATISTIK
KOTA DEPOK



15.186

Kelurahan Sukmajaya

9.604

Kelurahan Tirtajaya

29.555

**Kelurahan
Mekarjaya**

30.165

**Kelurahan
Abadijaya**

28.900

**Kelurahan
Baktijaya**

8.732

Kelurahan Cisalak

15.180

Kelurahan Sukmajaya

9.372

Kelurahan Tirtajaya

30.293

**Kelurahan
Mekarjaya**

30.241

**Kelurahan
Abadijaya**

29.073

Kelurahan Baktijaya

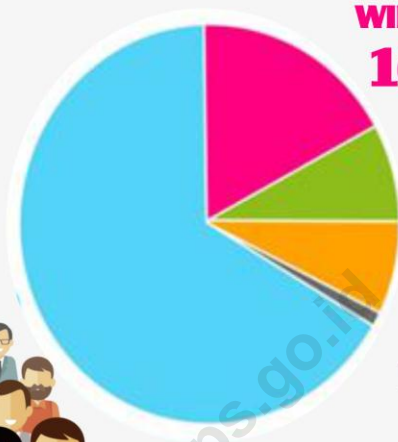
8.72

Kelurahan Cisalak



Jumlah Penduduk Menurut Jenis Pekerjaan di Kecamatan Sukmajaya Tahun 2017

KARYAWAN
60.563



WIRASWASTA
16.622

PNS/TNI/POLRI
7.422

PENSIUNAN
5.299

BURUH
4.705



**BADAN PUSAT STATISTIK
KOTA DEPOK**

Jumlah Penduduk Menurut Tingkat Pendidikan di Kecamatan Sukmajaya Tahun 2017

SLTA
94.846



BELUM SEKOLAH
43.900

UNIVERSITAS
28.478

SLTP
23.549

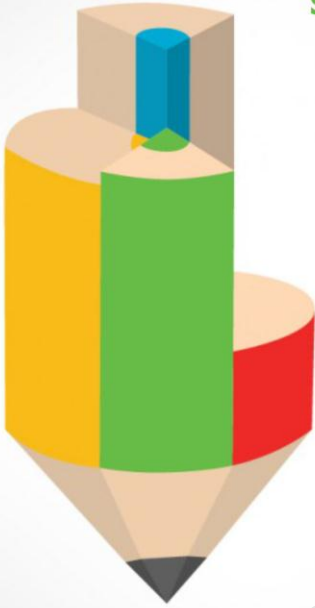
**TIDAK TAMAT SD/
SEDERAJAT**
22.057

SD
19.498
AKADEMI
12.595



**BADAN PUSAT STATISTIK
KOTA DEPOK**

**Jumlah Sekolah Menurut
Status Sekolah di Kecamatan Sukmajaya
Tahun 2017**



71 SD NEGERI 53
SWASTA 18

53 TK NEGERI 0
SWASTA 53

21 SLTP NEGERI 3
SWASTA 18

19 SLTA NEGERI 2
SWASTA 17



**BADAN PUSAT STATISTIK
KOTA DEPOK**

<https://depokkota.go.id>

PERSENTASE TARGET DAN REALISASI PESERTA KB DI KECAMATAN SUKMAJAYA 2017



73%
KELURAHAN
SUKMAJAYA



71%
KELURAHAN
TIRTAJAYA

73%
KELURAHAN
MEKAJAYA

71%
KELURAHAN
ABADIJAYA

71%
KELURAHAN
BAKTIJAYA

74%
KELURAHAN
CISALAK

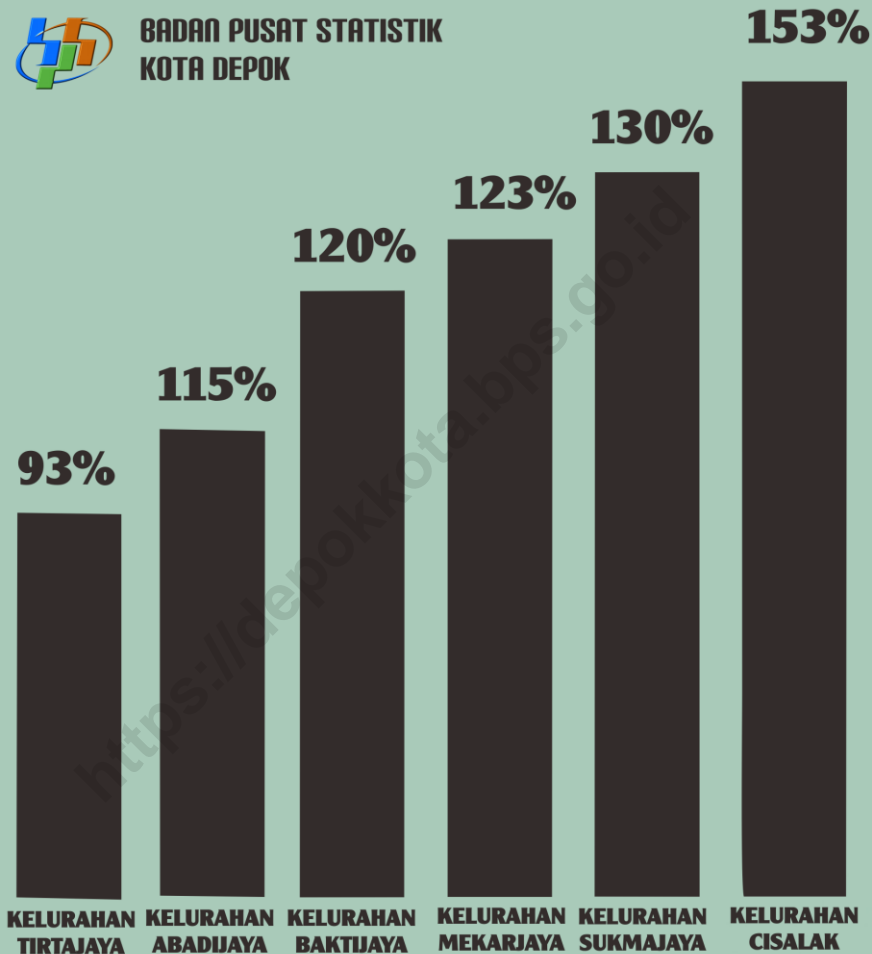


BADAN PUSAT STATISTIK
KOTA DEPOK

PERSENTASE TARGET DAN REALISASI PENERIMAAN PBB DI KECAMATAN SUKMAJAYA 2017



BADAN PUSAT STATISTIK
KOTA DEPOK



Jumlah Tempat Pemasaran di Kecamatan Sukmajaya Tahun 2017



**PASAR
SUPERMARKET**

81

**WARUNG
KEDAI
MAKANAN MINUMAN**

2 753



**TOKO
WARUNG
SEMBAKO**

2 351

**TOKO
WARUNG
KELONTONG**

620



Tabel
Table 1.1

Tingkat Perkembangan Kelurahan
di Kecamatan Sukmajaya Tahun 2017
Village by Level of Development
in Sukmajaya District, 2017

No	Kelurahan/Villages	Tingkat Perkembangan Kelurahan <i>Development Level of Village</i>	Ket
(1)	(2)	(3)	(4)
1	Sukmajaya	SWASEMBADA MADYA	
2	Tirtajaya	SWASEMBADA MADYA	
3	Mekarjaya	SWASEMBADA MADYA	
4	Abadijaya	SWASEMBADA MADYA	
5	Bakti jaya	SWASEMBADA MADYA	
6	Cisalak	SWASEMBADA MADYA	

Sumber : Kantor Kelurahan di Kecamatan Sukmajaya

Source : Village Office at District of Sukmajaya

Tabel 1.2
Table

Jarak Antar Kelurahan (Km)
di Kecamatan Sukmajaya Tahun 2017

Distance Among Village (Km) in Sukmajaya District, 2017

Kelurahan/Villages	Sukmajaya	Tirtajaya	Mekar Jaya	Abadijaya	Bakti Jaya	Cisalak	
Sukmajaya		1,5	2,5	2	2	2,5	
Tirtajaya	1,5		2	2,5	3	3,5	
Mekarjaya	2,5	2		1	1,5	2	
Abadijaya	2	2,5	1		0,5	1,5	
Baktijaya	2	3	1,5	0,5		1	
Cisalak	2,5	3,5	2	1,5	1		

Sumber : Kantor Kelurahan di Kecamatan Sukmajaya

Source : Village Office at District of Sukmajaya

Tabel 1.3
Table

**Luas Tanah Menurut Penggunaannya
di Kecamatan Sukmajaya Tahun 2017**
*Land Area by Land Using
in Sukmajaya District, 2017*

No	Kelurahan	Lahan Pertanian Sawah	Lahan Pertanian Non Sawah (Kebun, Ladang, Kolam, Perkebunan, Peternakan)		Lahan Non Pertanian (Perumahan, Industri, Perkantoran, Pertokoan, Jalan)		Jumlah
(1)	(2)	(3)	(4)	(6)	(7)	(8)	(10)
1	Sukmajaya	-	3		330		333
2	Tirtajaya	-	7		281		288
3	Mekarjaya	-	-		326		326
4	Abadijaya	-	-		267		267
5	Baktijaya	-	-		253		253
6	Cisalak	-	-		268		268
Jumlah		-	10		1 725		1 735

Sumber : Kantor Kelurahan di Kecamatan Sukmajaya

Source : Village Office at District of Sukmajaya

Tabel 2.1
Table Jumlah Rumah Tangga, Rukun Tetangga dan Rukun Warga
 di Kecamatan Sukmajaya Tahun 2017
*Number of Households, RT and RW
 in Sukmajaya District, 2017*

No	Kelurahan / Villages	Rumah Tangga/ Households	Rukun Tetangga	Rukun Warga
(1)	(2)	(3)	(4)	(5)
1	Sukmajaya	9 001	100	13
2	Tirtajaya	5 426	53	8
3	Mekarjaya	18 505	251	31
4	Abadijaya	18 358	193	29
5	Baktijaya	17 837	225	28
6	Cisalak	5 199	63	13
Jumlah / Total		74 326	886	122

Sumber : Dinas Kependudukan dan Pencatatan Sipil

Source :

Tabel 2.2
Table

Banyaknya Pegawai Kelurahan Menurut Golongan di Kecamatan Sukmajaya Tahun 2017
Number of Village Servants by Group in Sukmajaya District, 2017

No	Kelurahan / Villages	Golongan				Non Golongan
		I	II	III	IV	
(1)	(2)	(3)	(4)	(5)	(6)	(7)
1	Sukmajaya	-	2	6	-	-
2	Tirtajaya	-	2	4	-	-
3	Mekarjaya	-	1	8	-	-
4	Abadijaya	-	1	6	-	-
5	Baktijaya	-	3	4	-	-
6	Cisalak	-	2	5	-	-
Jumlah			11	33	-	-

Sumber : Kantor Kecamatan Sumajaya

Source : Sukmajaya District Office

Tabel
Table 2.3

**Banyaknya Pos Hansip dan Anggotanya
di Kecamatan Sukmajaya Tahun 2017**
*Number of Hansip Office and Member
in Sukmajaya District, 2017*

No	Kelurahan	Pos Hansip	Anggota
(1)	(2)	(3)	(4)
1	Sukmajaya	13	11
2	Tirtajaya	8	11
3	Mekarjaya	31	31
4	Abadijaya	29	12
5	Baktijaya	28	10
6	Cisalak	13	63
Jumlah		126	138

Sumber : Kantor Kelurahan di Kecamatan Sukmajaya
Source : Village Office at District of Sukmajaya

Tabel
Table 3.1

**Jumlah Penduduk, Luas Kelurahan dan Kepadatannya
di Kecamatan Sukmajaya Tahun 2017**
*Number Population, Regional Area and Dencity
in Sukmajaya District, 2017*

No	Kelurahan	Jumlah Penduduk (Jiwa)	Luas Km-2	Kepadatan Jiwa/Km-2
(1)	(2)	(3)	(4)	(5)
1	Sukmajaya	30 366	3,29	9 229
2	Tirtajaya	18 976	3,24	5 856
3	Mekarjaya	59 848	3,32	18 026
4	Abadijaya	60 406	2,65	22 794
5	Baktijaya	57 973	2,94	19 718
6	Cisalak	17 354	2,59	6 700
Jumlah		244 923	18,04	82 323

Sumber : Dinas Kependudukan dan Pencatatan Sipil
Source :

Tabel
Table 3.2

Jumlah Penduduk Menurut Kelompok Umur
di Kecamatan Sukmajaya Tahun 2017
Number of Population by Age Group
in Sukmajaya District, 2017

No	Kelompok Umur	Laki-laki	Perempuan	Jumlah
(1)	(2)	(3)	(4)	(5)
1	0-4	14 207	13 243	27 450
2	5-9	12 220	11 845	24 065
3	10-14	11 211	10 800	22 011
4	15-19	11 803	12 865	24 668
5	20-24	13 054	13 943	26 997
6	25-29	13 995	14 359	28 354
7	30-34	14 476	14 351	28 827
8	35-39	13 091	13 248	26 339
9	40-44	11 686	11 643	23 329
10	45-49	9 228	9 727	18 955
11	50-54	7 587	8 796	16 383
12	55-59	6 670	7 412	14 082
13	60-64	4 798	4 439	9 237
14	65-69	3 221	2 792	6 013
15	70-75	1 670	1 671	3 341
16	75+	1 058	1 610	2 668
Jumlah		149 975	152 744	302 719

Sumber : Proyeksi Penduduk BPS

Source : *Population Projections BPS*

Tabel
Table 3.3

Jumlah Penduduk Menurut Jenis Kelamin
di Kecamatan Sukmajaya Tahun 2017
Number of Population by Sex
in Sukmajaya District, 2017

No	Kelurahan	Laki-laki	Perempuan	Jumlah
(1)	(2)	(3)	(4)	(5)
1	Sukmajaya	15 186	15 180	30 366
2	Tirtajaya	9 604	9 372	18 976
3	Mekarjaya	29 555	30 293	59 848
4	Abadijaya	30 165	30 241	60 406
5	Baktijaya	28 900	29 073	57 973
6	Cisalak	8 732	8 622	17 354
Jumlah		122 142	122 781	244 923

Sumber : Dinas Kependudukan dan Pencatatan Sipil
Source :

Tabel 3.4 Jumlah Penduduk Menurut Jenis Pekerjaan Utama
 di Kecamatan Sukmajaya Tahun 2017
*Number of Inhabitant by Kind of Main Work
 in Sukmajaya District, 2017*

No	Kelurahan	Pertani/Peternak	Wiraswasta	Pengrajin /Industri Kecil	Buruh	Informal
(1)	(2)	(3)	(4)	(5)	(6)	(7)
1	Sukmajaya	4	1 706	-	985	190
2	Tirtajaya	5	1 243	-	427	78
3	Mekarjaya	10	3 518	-	810	235
4	Abadijaya	7	4 848	-	1 195	290
5	Baktijaya	8	3 840	-	873	177
6	Cisalak	2	1 467	-	415	86
Jumlah		36	16 622	-	4 705	1 056

Sumber : Dinas Kependudukan dan Pencatatan Sipil
 Source :

**Jumlah Penduduk Menurut Jenis Pekerjaan Utama
di Kecamatan Sukmajaya Tahun 2017**

**Tabel
Table 3.4**

*Number of Inhabitant by Kind of Main Work
in Sukmajaya District, 2017*

Lanjutan

No	Kelurahan	Karyawan	PNS/TNI/ POLRI	Pensiunan Purna- wirawan	Lainnya	Jumlah
(1)	(2)	(3)	(4)	(5)	(6)	(7)
1	Sukmajaya	7 072	936	318	19 155	30 366
2	Tirtajaya	4 612	675	93	11 843	18 976
3	Mekarjaya	15 831	2 031	1 750	35 663	59 848
4	Abadijaya	14 213	1 628	1 255	36 970	60 406
5	Baktijaya	14 898	1 727	1 607	34 843	57 973
6	Cisalak	3 982	425	276	10 701	17 354
Jumlah		60 563	7 422	5 299	149 175	244 923

Sumber : Dinas Kependudukan dan Pencatatan Sipil

Source :

Tabel 3.5 Jumlah Kelahiran dan Kematian Menurut Jenis Kelamin di Kecamatan Sukmajaya Tahun 2017
Number of Birth and Death by Sex in Sukmajaya District, 2017

No	Kelurahan	Lahir			Mati		
		Laki-laki	Perempuan	Jumlah	Laki-laki	Perempuan	Jumlah
(1)	(2)	(3)	(4)	(5)	(6)	(7)	(8)
1	Sukmajaya	201	200	401	97	66	163
2	Tirtajaya	148	135	283	37	24	61
3	Mekarjaya	366	301	667	181	96	277
4	Abadijaya	361	332	693	216	128	344
5	Baktijaya	392	394	786	191	77	268
6	Cisalak	105	97	202	55	46	101
Jumlah		1 573	1 459	3 032	777	437	1 214

Sumber : Dinas Kependudukan dan Pencatatan Sipil

Source :

Tabel 3.6
Table

**Jumlah Penduduk Datang dan Pindah Menurut
di Kecamatan Sukmajaya Tahun 2017**
*Number of Population Come and Move by Sex
in Sukmajaya District, 2017*

No	Kelurahan	Datang			Pindah		
		Laki-laki	Perempuan	Jumlah	Laki-laki	Perempuan	Jumlah
(1)	(2)	(3)	(4)	(5)	(6)	(7)	(8)
1	Sukmajaya	424	513	937	378	401	779
2	Tirtajaya	462	488	950	175	187	362
3	Mekarjaya	629	667	1 296	874	937	1 811
4	Abadijaya	626	696	1 322	783	797	1 580
5	Baktijaya	608	662	1 270	820	859	1 679
6	Cisalak	183	190	373	226	244	470
Jumlah		2 932	3 216	6 148	3 256	3 425	6 681

Sumber : Dinas Kependudukan dan Pencatatan Sipil
Source :

Tabel 3.7
Table

**Jumlah Penduduk Menurut Kewarganegaraan Asing
di Kecamatan Sukmajaya Tahun 2017**
*Number of Population by Foreign Civic
in Sukmajaya District, 2017*

No	Kelurahan	Cina			Asing lainnya		
		Laki-laki	Perempuan	Jumlah	Laki-laki	Perempuan	Jumlah
(1)	(2)	(3)	(4)	(5)	(6)	(7)	(8)
1	Sukmajaya	-	-	-	7	1	8
2	Tirtajaya	-	-	-	4	2	6
3	Mekarjaya	1	-	1	67	32	99
4	Abadijaya	-	-	-	3	1	4
5	Baktijaya	-	-	-	9	3	12
6	Cisalak	-	-	-	-	-	-
Jumlah		1	-	1	90	39	129

Sumber : Dinas Kependudukan dan Pencatatan Sipil

Source :

Tabel 3.8
Table

**Jumlah Penduduk Menurut Tingkat Pendidikan
di Kecamatan Sukmajaya Tahun 2017**
*Number of Population by Educational Degree
in Sukmajaya District, 2017*

No	Kelurahan	Belum Sekolah	Tdk tamat SD/ sederajat	Tamat				
				SD	SLTP	SLTA	Aka- demi	Univer- sitas
(1)	(2)	(3)	(4)	(5)	(6)	(7)	(8)	(9)
1	Sukmajaya	5 780	2 945	2 427	2 879	11 047	1 428	3 860
2	Tirtajaya	3 875	1 959	1 991	1 931	6 057	784	2 379
3	Mekarjaya	10 940	5 548	3 538	5 279	22 832	3 353	8 358
4	Abadijaya	9 755	5 418	5 171	5 838	25 488	2 923	5 813
5	Baktijaya	10 593	4 747	4 792	5 624	22 252	3 408	6 557
6	Cisalak	2 957	1 440	1 579	1 998	7 170	699	1 511
Jumlah		43 900	22 057	19 498	23 549	94 846	12 595	28 478

Sumber : Dinas Kependudukan dan Pencatatan Sipil

Source :

Tabel 3.9
Table

**Jumlah Penduduk Menurut Jenis Cacat
di Kecamatan Sukmajaya Tahun 2017**
*Number of Population by Kind of Defect
in Sukmajaya District, 2017*

No	Kelurahan	Tuna					Cacat Mental
		Rungu	Netra	Grahitita	Daksa	Wicara	
(1)	(2)	(3)	(4)	(5)	(6)	(7)	(8)
1	Sukmajaya	1	1	1	3	-	-
2	Tirtajaya	-	-	1	-	-	-
3	Mekarjaya	3	2	-	6	-	-
4	Abadijaya	-	-	-	-	-	-
5	Baktijaya	3	10	7	-	-	44
6	Cisalak	-	5	-	3	-	2
Jumlah		7	18	9	12	-	46

Sumber : Kantor Kelurahan di Kecamatan Sukmajaya

Source : Village Office at District of Sukmajaya

Tabel 4.1
Table

**Jumlah Gedung Sekolah Menurut Status Sekolah
di Kecamatan Sukmajaya Tahun 2017**
*Number of School Building by School Attendance
in Sukmajaya District, 2017*

No	Kelurahan	Negeri				Swasta			
		TK	SD	SLTP	SLTA/SMK	TK	SD	SLTP	SLTA/SMK
(1)	(2)	(3)	(4)	(5)	(6)	(8)	(9)	(10)	
1	Sukmajaya	-	5	-	1	9	6	4	1
2	Tirtajaya	-	1	-	-	5	1	2	1
3	Mekarjaya	-	16	1	-	14	5	2	2
4	Abadijaya	-	15	-	1	10	3	4	10
5	Baktijaya	-	11	2	-	12	2	4	2
6	Cisalak	-	5	-	-	3	1	2	1
Jumlah		-	53	3	2	53	18	18	17

Sumber : Dinas Pendidikan Kota Depok
Source : Education Department City of Depok

Tabel 4.2
Table

**Jumlah Sekolah Menurut Status Sekolah
di Kecamatan Sukmajaya Tahun 2017**
*Number of Schools by School Attendance
in Sukmajaya District, 2017*

No	Kelurahan	Negeri				Swasta			
		TK	SD	SLTP	SLTA/SMK	TK	SD	SLTP	SLTA/SMK
(1)	(2)	(3)	(4)	(5)	(6)	(8)	(9)	(10)	
1	Sukmajaya	-	5	-	1	9	6	4	1
2	Tirtajaya	-	1	-	-	5	1	2	1
3	Mekarjaya	-	16	1	-	14	5	2	2
4	Abadijaya	-	15	-	1	10	3	4	10
5	Baktijaya	-	11	2	-	12	2	4	2
6	Cisalak	-	5	-	-	3	1	2	1
Jumlah		-	53	3	2	53	18	18	17

Sumber : Dinas Pendidikan Kota Depok
Source : Education Department City of Depok

**Jumlah Murid dan Guru Sekolah Dasar Negeri dan Swasta
di Kecamatan Sukmajaya Tahun 2017**

Tabel 4.3
Table

*Number of Students and Teachers in State and Private
in Sukmajaya District, 2017*

No	Kelurahan	Negeri		Swasta		Jumlah	
		Murid	Guru	Murid	Guru	Murid	Guru
(1)	(2)	(3)	(4)	(5)	(6)	(7)	(8)
1	Sukmajaya	2 347	76	2 353	154	4 700	230
2	Tirtajaya	551	16	654	24	1 205	40
3	Mekarjaya	4 753	165	1 306	76	6 059	241
4	Abadijaya	5 214	170	393	24	5 607	194
5	Baktijaya	3 379	111	431	18	3 810	129
6	Cisalak	1 844	62	239	5	2 083	67
Jumlah		18 088	530	5 376	301	23 464	831

Sumber : Dinas Pendidikan Kota Depok

Source : Education Department City of Depok

Tabel 4.4
Table **Jumlah Murid dan Guru SLTP Negeri dan Swasta**
di Kecamatan Sukmajaya Tahun 2017
Number of Students and Teachers in State and Private
in Sukmajaya District, 2017

No	Kelurahan	Negeri		Swasta		Jumlah	
		Murid	Guru	Murid	Guru	Murid	Guru
(1)	(2)	(3)	(4)	(5)	(6)	(7)	(8)
1	Sukmajaya	-	-	417	40	417	40
2	Tirtajaya	-	-	250	12	250	12
3	Mekarjaya	1 141	46	1 497	52	2 638	98
4	Abadijaya	-	-	1 391	69	1 391	69
5	Baktijaya	2 557	68	341	30	2 898	98
6	Cisalak	-	-	251	11	251	11
Jumlah		3 698	114	4 147	214	7 845	328

Sumber : Dinas Pendidikan Kota Depok
 Source : Education Department City of Depok

Tabel 4.5
Table Jumlah Murid dan Guru Sekolah Lanjutan Tingkat Atas
 di Kecamatan Sukmajaya Tahun 2017
*Number of Students and Teachers in State and Private
 in Sukmajaya District, 2017*

No	Kelurahan	Negeri		Swasta		Jumlah	
		Murid	Guru	Murid	Guru	Murid	Guru
(1)	(2)	(3)	(4)	(5)	(6)	(7)	(8)
1	Sukmajaya	1 552	60	525	16	2 077	76
2	Tirtajaya	-	-	277	18	277	18
3	Mekarjaya	-	-	777	30	777	30
4	Abadijaya	1 038	48	2 153	96	3 191	144
5	Baktijaya	-	-	405	18	405	18
6	Cisalak	-	-	164	10	164	10
Jumlah		2 590	108	4 301	188	6 891	296

Sumber : Dinas Pendidikan Kota Depok
 Source : Education Department City of Depok

Tabel 5.1
Table 5.1
Jumlah Tempat Pelayanan Kesehatan
di Kecamatan Sukmajaya Tahun 2017
Number of Health Services
in Sukmajaya District, 2017

No	Kelurahan	Rumah Sakit	Puskesmas	Pos Yandu	Apotek	Poliklinik	Jumlah
(1)	(2)	(3)	(4)	(5)	(6)	(7)	(8)
1	Sukmajaya	1	1	13	4	1	20
2	Tirtajaya	-	-	9	4	1	14
3	Mekarjaya	-	1	28	6	12	47
4	Abadijaya	-	1	32	8	9	50
5	Baktijaya	-	1	28	5	12	46
6	Cisalak	1	-	14	3	-	18
Jumlah		2	4	124	30	35	195

Sumber : Kantor Kelurahan di Kecamatan Sukmajaya
 Source : Village Office at District of Sukmajaya

**Jumlah Tenaga Pelayanan Kesehatan
di Kecamatan Sukmajaya Tahun 2017**
*Number of Health Services
in Sukmajaya District, 2017*

Tabel 5.2
Table

No	Kelurahan	Dokter			Bidan	Perawat	Jumlah
		Umum	Gigi	Spesialis			
(1)	(2)	(3)	(4)	(5)	(6)	(7)	
1	Sukmajaya	3	7	-	3	3	16
2	Tirtajaya	1	5	-	1	-	7
3	Mekarjaya	17	2	-	21	22	62
4	Abadijaya	3	1	-	8	3	15
5	Baktijaya	6	3	-	7	5	21
6	Cisalak	1	1	-	2	-	4
Jumlah		31	19	-	42	33	125

Sumber : Kantor Kelurahan di Kecamatan Sukmajaya
Source : Village Office at District of Sukmajaya

Tabel 5.3
Table

**Jumlah Balita yang Mendapat Imunisasi
di Kecamatan Sukmajaya Tahun 2017**
*Number of Children Under Five Years Old
in Sukmajaya District, 2017*

No	Kelurahan	BCG	DPT			Polio				Campak	Jumlah
			I	II	III	I	II	III	IV		
(1)	(2)	(3)	(4)	(5)	(6)	(7)	(8)	(9)	(10)	(11)	(12)
1	Sukmajaya	635	635	639	635	637	635	667	636	641	5 760
2	Tirtajaya	-	-	-	-	-	-	-	-	-	-
3	Mekar jaya	1 493	1 493	1 512	1 617	1 541	1 520	1 472	1 493	1 550	13 691
4	Abadijaya	1 576	1 576	1 530	1 556	1 540	1 533	1 513	1 523	1 694	14 041
5	Bakti jaya	1 353	1 353	1 294	1 294	1 287	1 303	1 314	1 292	1 205	11 695
6	Cisalak	-	-	-	-	-	-	-	-	-	-
Jumlah		5 057	5 057	4 975	5 102	5 005	4 991	4 966	4 944	5 090	45 187

Sumber : Dinas Kesehatan Kota Depok
Source : Health Department City of Depok

**Target dan Realisasi Peserta KB
di Kecamatan Sukmajaya Tahun 2017**
*Target and Realization of KB Participants
in Sukmajaya District, 2017*

Tabel 5.4
Table

No	Kelurahan	Target	Realisasi	Persentase
(1)	(2)	(3)	(4)	(5)
1	Sukmajaya	5 270	3 857	73%
2	Tirtajaya	2 735	1 953	71%
3	Mekarjaya	9 316	6 883	73%
4	Abadijaya	9 492	6 746	71%
5	Baktijaya	8 477	6 025	71%
6	Cisalak	2 699	1 998	74%
Jumlah		37 989	27 462	-

Sumber : Dinas Perlindungan Anak, Pemberdayaan Masyarakat dan Keluarga
Source :

Tabel 5.5
Table

**Jumlah Pasangan Usia Subur Akseptor KB Menurut
di Kecamatan Sukmajaya Tahun 2017**
*Number Of Fertile Age Couples KB According Acceptors
in Sukmajaya District, 2017*

No	Kelurahan	Akseptor KB							Jumlah
		IUD	Pil	Suntik	Kon- dom	MOP	MOW	Im- plant	
(1)	(2)	(3)	(4)	(5)	(6)	(7)	(8)	(9)	(10)
1	Sukmajaya	645	1 387	1 557	59	42	71	96	3 857
2	Tirtajaya	484	595	732	43	13	23	64	1 954
3	Mekarjaya	2 280	1 329	2 138	159	30	292	655	6 883
4	Abadijaya	2 450	1 805	1 836	176	72	179	227	6 745
5	Baktijaya	1 779	1 692	1 795	228	31	228	327	6 080
6	Cisalak	464	523	772	30	19	134	56	1 998
Jumlah		8 102	7 331	8 830	695	207	927	1 425	27 517

Sumber : Dinas Perlindungan Anak, Pemberdayaan Masyarakat dan Keluarga
Source : FeAs Family Planning at District of Sukmajaya

Tabel 5.6
Table

**Jumlah Akseptor Menurut Kelompok Umur
di Kecamatan Sukmajaya Tahun 2017**
*Number of Acceptor by Age Group
in Sukmajaya District, 2017*

No	Kelurahan	15-19	20-29	30-49	Jumlah
(1)	(2)	(3)	(4)	(5)	(7)
1	Sukmajaya	-	-	-	-
2	Tirtajaya	-	-	-	-
3	Mekarjaya	-	-	-	-
4	Abadijaya	-	-	-	-
5	Baktijaya	-	-	-	-
6	Cisalak	-	-	-	-
Jumlah		-	-	-	-

Sumber : Dinas Perlindungan Anak, Pemberdayaan Masyarakat dan Keluarga
Source :

Tabel 5.7
Table

**Jumlah Pasangan Usia Subur Bukan Akseptor KB
di Kecamatan Sukmajaya Tahun 2017**
*Number of Fertile Age Couples Not Acceptors KB
in Sukmajaya District, 2017*

No	Kelurahan	Hamil	Ingin Anak	Lainnya (Ingin Anak Ditunda & Tidak Ingin Anak)	Jumlah
(1)	(2)	(3)	(4)	(5)	(6)
1	Sukmajaya	192	648	568	1 408
2	Tirtajaya	78	304	400	782
3	Mekarjaya	161	1 194	1 078	2 433
4	Abadijaya	334	1 250	1 162	2 746
5	Baktijaya	270	1 065	1 019	2 354
6	Cisalak	125	212	364	701
Jumlah		1 160	4 673	4 591	10 424

Sumber : Dinas Perlindungan Anak, Pemberdayaan Masyarakat dan Keluarga
Source :

Tabel
Table 6.1

Jumlah Sarana Peribadatan
di Kecamatan Sukmajaya Tahun 2017
Number of Worship Place
in Sukmajaya District, 2017

No	Kelurahan	Masjid	Musholla Langgar	Gereja	Pura	Wihara	Jumlah
(1)	(2)	(3)	(4)	(5)	(6)	(7)	(8)
1	Sukmajaya	13	14	-	-	-	27
2	Tirtajaya	5	14	-	-	-	19
3	Mekar jaya	23	19	3	-	-	45
4	Abadijaya	26	22	4	1	-	53
5	Baktijaya	17	34	1	-	-	52
6	Cisalak	10	15	2	-	-	27
Jumlah		94	118	10	1	-	223

Sumber : Kantor Kelurahan di Kecamatan Sukmajaya
Source : Village Office at District of Sukmajaya

Tabel
Table 6.2

**Jumlah Penduduk Menurut Agama yang Dianut
di Kecamatan Sukmajaya Tahun 2017**
*Number of Population by Religion
in Sukmajaya District, 2017*

No	Kelurahan	Islam	Kristen		Hin du	Bu- dha	Lain- nya	Jumlah
			Ka- tolik	Pro- testan				
(1)	(2)	(3)	(4)	(5)	(6)	(7)	(8)	(9)
1	Sukmajaya	27 777	505	1 847	61	165	11	30 366
2	Tirtajaya	17 480	311	1 103	31	50	1	18 976
3	Mekarjaya	53 772	1 360	4 355	101	246	14	59 848
4	Abadijaya	54 454	1 070	4 518	89	275	0	60 406
5	Baktijaya	51 989	1 255	4 466	50	203	10	57 973
6	Cisalak	15 169	403	1 526	10	197	49	17 354
Jumlah		220 641	4 904	17 815	342	1 136	85	244 923

Sumber : Dinas Kependudukan dan Pencatatan Sipil
Source :

Tabel 6.3
Table

**Jumlah Nikah, Talak, Cerai dan Rujuk
di Kecamatan Sukmajaya Tahun 2017**
*Number of Marriages, Divorces and Reconciliations
in Sukmajaya District, 2017*

No	Kelurahan	Nikah	Talak	Cerai	Rujuk
(1)	(2)	(3)	(4)	(5)	(6)
1	Sukmajaya	199	-	-	-
2	Tirtajaya	83	-	-	-
3	Mekarjaya	387	-	-	-
4	Abadijaya	310	-	-	-
5	Baktijaya	231	-	-	-
6	Cisalak	90	-	-	-
Jumlah		1 300	-	-	-

Sumber : Kantor Urusan Agama di Kecamatan Sukmajaya

Source : Office of Religious Affairs at District of Sukmajaya

Tabel
Table 6.4

**Jumlah Sekolah di Lingkungan Departemen Agama
di Kecamatan Sukmajaya Tahun 2017**

*Number of Schools Under The Ministry of Religious Affairs
in Sukmajaya District, 2017*

No	Kelurahan	Ibtidaiyah	Tsanawiyah	Aliyah	Jumlah
(1)	(2)	(3)	(4)	(5)	(6)
1	Sukmajaya	1	-	-	1
2	Tirtajaya	2	2	1	5
3	Mekarjaya	1	1	-	2
4	Abadijaya	1	-	-	1
5	Baktijaya	4	3	1	8
6	Cisalak	1	1	-	2
Jumlah		10	7	2	19

Sumber : Kantor Kementrian Agama Kota Depok

Source :

Tabel 6.5
Table

Jumlah Murid dan Guru pada Sekolah Agama di Lingkungan di Kecamatan Sukmajaya Tahun 2017

Number of Schools Under The Ministry of Religious Affairs in Sukmajaya District, 2017

No	Kelurahan	Madrasah		Tsanawiyah		Aliyah		Jumlah	
		Murid	Guru	Murid	Guru	Murid	Guru	Murid	Guru
(1)	(2)	(3)	(4)	(5)	(6)	(7)	(8)	(9)	(10)
1	Sukmajaya	189	16	-	-	-	-	189	16
2	Tirtajaya	405	22	246	23	58	4	709	49
3	Mekarjaya	158	16	43	9	-	-	201	25
4	Abadijaya	269	16	-	-	-	-	269	16
5	Baktijaya	996	65	1 194	86	69	17	2 259	168
6	Cisalak	175	8	90	12	-	-	265	20
Jumlah		2 192	143	1 573	130	127	21	3 892	294

Sumber : Kantor Kementrian Agama Kota Depok

Source :

Tabel 7.1
Table *7.1*
Jumlah Gangguan Kamtibmas Menurut Jenisnya
di Kecamatan Sukmajaya Tahun 2016
Number of Security Interference by Kind of Interference
in Sukmajaya District, 2016

No	Kelurahan	Keba- karan	Peni- puan	Pengru- sakan	Pengge- lapan	Temu Mayat
(1)	(2)	(3)	(4)	(5)	(6)	(7)
1	Sukmajaya	-	10	1	6	1
2	Tirtajaya	-	2	2	1	-
3	Mekarjaya	1	17	1	8	1
4	Abadijaya	1	17	4	10	2
5	Baktijaya	1	9	-	4	1
6	Cisalak	-	9	-	2	-
Jumlah		3	64	8	31	5

Sumber : Polres Kota Depok
 Source : The Police Resort City of Depok

Tabel 7.1
Table

**Jumlah Gangguan Kamtibmas Menurut Jenisnya
di Kecamatan Sukmajaya Tahun 2016**

*Number of Security Interference by Kind of Interference
in Sukmajaya District, 2016*

Lanjutan

No	Kelurahan	Pencurian				Penganiayaan	Lain-lain
		Ken-daraan	Ri-ngan	Be-rat	Keke-rasan		
(1)	(2)	(8)	(9)	(10)	(11)	(12)	(13)
1	Sukmajaya	47	1	14	-	2	9
2	Tirtajaya	14	-	14	1	-	9
3	Mekarjaya	63	4	20	-	2	12
4	Abadijaya	125	2	21	-	4	15
5	Baktijaya	78	2	21	-	3	15
6	Cisalak	31	2	10	-	1	9
Jumlah		358	11	100	1	12	69

Sumber : Polres Kota Depok

Source : The Police Resort City of Depok

Tabel 7.2
Table

**Jumlah Organisasi Menurut Jenisnya dan Anggotanya
di Kecamatan Sukmajaya Tahun 2017**

*Number of Organization by Kind and Member Organization
in Sukmajaya District, 2017*

No	Kelurahan	Kesenian		Olah Raga		Karang Taruna		Lain-lain	
		Jumlah	Anggota	Jumlah	Anggota	Jumlah	Anggota	Jumlah	Anggota
(1)	(2)	(3)	(4)	(5)	(6)	(7)	(8)	(9)	(10)
1	Sukmajaya	-	-	-	-	-	-	-	-
2	Tirtajaya	-	-	-	-	-	-	-	-
3	Mekarjaya	-	-	-	-	-	-	-	-
4	Abadijaya	-	-	-	-	-	-	-	-
5	Baktijaya	-	-	-	-	-	-	-	-
6	Cisalak	-	-	-	-	-	-	-	-
Jumlah		-	-	-	-	-	-	-	-

Sumber : Kantor Kelurahan di Kecamatan Sukmajaya

Source : Village Office at District of Sukmajaya

**Jumlah Keanggotaan Pramuka Menurut Tingkatannya
di Kecamatan Sukmajaya Tahun 2016**
*Number of Scout Member by Scout Level
in Sukmajaya District, 2016*

Tabel 7.3
Table

No	Kelurahan	Siaga		Penggalang		Penegak		Pandega	
		Putra	Putri	Putra	Putri	Putra	Putri	Putra	Putri
(1)	(2)	(3)	(4)	(5)	(6)	(7)	(8)	(9)	(10)
1	Sukmajaya	730	770	673	825	-	-	2	2
2	Tirtajaya	132	178	183	223	8	13	-	-
3	Mekarjaya	1 375	1 479	1 523	1 327	15	20	3	2
4	Abadijaya	978	287	1 027	1 223	8	13	-	-
5	Baktijaya	793	239	983	1 032	-	-	-	-
6	Cisalak	327	215	425	726	4	13	-	-
Jumlah		4 335	5 574	4 814	5 356	35	59	5	4

Sumber : Kwaran Kecamatan Sukmajaya

Tabel 7.3
Table

**Jumlah Keanggotaan Pramuka Menurut Tingkatannya
di Kecamatan Sukmajaya Tahun 2016**
*Number of Scout Member by Scout Level
in Sukmajaya District, 2016*

Lanjutan

No	Kelurahan	Andalan		Pembina		Mabigus		Jumlah	
		Putra	Putri	Putra	Putri	Putra	Putri	Putra	Putri
(1)	(2)	(11)	(12)	(13)	(14)	(15)	(16)	(17)	(18)
1	Sukmajaya	3	4	13	11	7	4	467	549
2	Tirtajaya	2	3	10	11	4	6	446	510
3	Mekarjaya	8	7	20	21	8	12	825	935
4	Abadijaya	1	3	13	13	8	5	410	587
5	Bakti Jaya	2	3	11	11	7	4	426	514
6	Cisalak	2	2	12	12	7	5	325	483
Jumlah		18	22	79	79	41	36	2 899	3 578

Sumber : Kwaran Kecamatan Sukmajaya

Tabel 8.1
Table

**Luas Panen, Hasil Per-Hektar dan Produksi Padi Sawah
di Kecamatan Sukmajaya Tahun 2017**
*Harvested Area, Production (Ha) and Paddy Production
in Sukmajaya District, 2017*

No	Kelurahan	Luas Panen (Ha)	Hasil Per Hektar (Ton/Ha)	Produksi (Ton)
(1)	(2)	(3)	(4)	(5)
1	Sukmajaya	-	-	-
2	Tirtajaya	-	-	-
3	Mekarjaya	-	-	-
4	Abadijaya	-	-	-
5	Baktijaya	-	-	-
6	Cisalak	-	-	-
Jumlah		-	-	-

Sumber : Dinas Pertanian dan Peternakan Kota Depok

Source :

Tabel 8.2
Table

**Luas Panen, Hasil Per-Hektar dan Produksi Palawija
di Kecamatan Sukmajaya Tahun 2017**

*Harvested Area, Production (Ha) and Palawija Production
in Sukmajaya District, 2017*

No	Kelurahan	Jagung			Ubi Kayu			Ubi Jalar		
		Luas Panen	Hasil/ Ha	Pro-duksi	Luas Panen	Hasil /Ha	Pro-duksi	Luas Panen	Hasil /Ha	Pro-duksi
(1)	(2)	(3)	(4)	(5)	(6)	(7)	(8)	(9)	(10)	(11)
1	Sukmajaya	-	-	-	-	-	-	-	-	-
2	Tirtajaya	-	-	-	-	-	-	-	-	-
3	Mekarjaya	-	-	-	-	-	-	-	-	-
4	Abadijaya	-	-	-	-	-	-	-	-	-
5	Baktijaya	-	-	-	-	-	-	-	-	-
6	Cisalak	-	-	-	-	-	-	-	-	-
Jumlah		-	-	-	-	-	-	-	-	-

Sumber : Dinas Pertanian dan Peternakan Kota Depok

Source :

**Luas Panen, Hasil Per-Hektar dan Produksi Palawija
di Kecamatan Sukmajaya Tahun 2017**

Tabel 8.2
Table

*Harvested Area, Production (Ha) and Palawija Production
in Sukmajaya District, 2017*

Lanjutan

No	Kelurahan	Kacang Tanah			Kacang Kedelai			Kacang Hijau		
		Luas Panen	Hasil/ Ha	Pro-duksi	Luas Panen	Hasil /Ha	Pro-duksi	Luas Panen	Hasil /Ha	Pro-duksi
(1)	(2)	(12)	(13)	(14)	(15)	(16)	(17)	(18)	(19)	(20)
1	Sukmajaya	-	-	-	-	-	-	-	-	-
2	Tirtajaya	-	-	-	-	-	-	-	-	-
3	Mekarjaya	-	-	-	-	-	-	-	-	-
4	Abadijaya	-	-	-	-	-	-	-	-	-
5	Baktijaya	-	-	-	-	-	-	-	-	-
6	Cisalak	-	-	-	-	-	-	-	-	-
Jumlah		-	-	-	-	-	-	-	-	-

Sumber : Dinas Pertanian dan Peternakan Kota Depok

Source :

Tabel 8.3
Table

Luas Panen Sayur-Sayuran (Ha)
di Kecamatan Sukmajaya Tahun 2017
Harvested Area of Vegetables (Ha)
in Sukmajaya District, 2017

No	Kelurahan	Kacang Panjang	Cabe	Tomat	Te-rong	Bun-cis	Men-timun	Labu Siam	Kang-kung	Bayam
(1)	(2)	(3)	(4)	(5)	(6)	(7)	(8)	(9)	(10)	(11)
1	Sukmajaya	-	-	-	-	-	-	-	-	-
2	Tirtajaya	-	-	-	-	-	-	-	-	-
3	Mekar jaya	-	-	-	-	-	-	-	-	-
4	Abadijaya	-	-	-	-	-	-	-	-	-
5	Baktijaya	-	-	-	-	-	-	-	-	-
6	Cisalak	-	-	-	-	-	-	-	-	-
Jumlah		-	-	-	-	-	-	-	-	-

Sumber : Dinas Pertanian dan Peternakan Kota Depok
Source :

Produksi Sayur-Sayuran (Kg)

di Kecamatan Sukmajaya Tahun 2017

Production of Vegetables (Kg)

in Sukmajaya District, 2017

Tabel 8.4
Table

No	Kelurahan	Kacang Panjang	Cabe	Tomat	Te-rong	Bun-cis	Men-timun	Labu Siam	Kang-kung	Bayam
(1)	(2)	(3)	(4)	(5)	(6)	(7)	(8)	(9)	(10)	(11)
1	Sukmajaya	-	-	-	-	-	-	-	-	-
2	Tirtajaya	-	-	-	-	-	-	-	-	-
3	Mekarjaya	-	-	-	-	-	-	-	-	-
4	Abadijaya	-	-	-	-	-	-	-	-	-
5	Bakt jaya	-	-	-	-	-	-	-	-	-
6	Cisalak	-	-	-	-	-	-	-	-	-
Jumlah		-	-	-	-	-	-	-	-	-

Sumber : Dinas Pertanian dan Peternakan Kota Depok

Source :

Tabel 8.5
Table

Produksi Buah-Buahan (Ton)
di Kecamatan Sukmajaya Tahun 2017
Production of Fruits (Ton)
in Sukmajaya District, 2017

No	Kelurahan	Jeruk		Alpu- kat	Duri- an	Du- ku	Jambu			Ne- nas
		Nipis	Siam				Biji	Air	Bol	
(1)	(2)	(3)	(4)	(5)	(6)	(7)	(8)	(9)	(10)	(11)
1	Sukmajaya	-	-	-	-	-	-	-	-	-
2	Tirtajaya	-	-	-	-	-	-	-	-	-
3	Mekar jaya	-	-	-	-	-	-	-	-	-
4	Abadijaya	-	-	-	-	-	-	-	-	-
5	Baktijaya	-	-	-	-	-	-	-	-	-
6	Cisalak	-	-	-	-	-	-	-	-	-
Jumlah		-	-	-	-	-	-	-	-	-

Sumber : Dinas Pertanian dan Peternakan Kota Depok

Source :

Produksi Buah-Buahan (Ton)
di Kecamatan Sukmajaya Tahun 2017
Production of Fruits (Ton)
in Sukmajaya District, 2017

Tabel 8.5
 Table

Lanjutan

No	Kelurahan	Mangga	Pepaya	Pisang	Ram- butan	Salak	Sawo	Belim- bing	Jumlah
(1)	(2)	(12)	(13)	(5)	(15)	(16)	(17)	(18)	(19)
1	Sukmajaya	-	-	-	-	-	-	-	-
2	Tirtajaya	-	-	-	-	-	-	-	-
3	Mekar jaya	-	-	-	-	-	-	-	-
4	Abadijaya	-	-	-	-	-	-	-	-
5	Baktijaya	-	-	-	-	-	-	-	-
6	Cisalak	-	-	-	-	-	-	-	-
Jumlah		-	-	-	-	-	-	-	-

Sumber : Dinas Pertanian dan Peternakan Kota Depok

Source :

**Panjang Jalan Menurut Jenis Permukaan
di Kecamatan Sukmajaya Tahun 2017**

Tabel 9.1
Table

*Length of Roads by Surface Kind
in Sukmajaya District, 2017*

(Km)

No	Kelurahan	Aspal	Kerikil	Tanah	Tidak Dirinci	Jumlah
(1)	(2)	(3)	(4)	(5)	(6)	(7)
1	Sukmajaya	-	-	-	-	-
2	Tirtajaya	-	-	-	-	-
3	Mekar jaya	-	-	-	-	-
4	Abadijaya	-	-	-	-	-
5	Baktijaya	-	-	-	-	-
6	Cisalak	-	-	-	-	-
Jumlah		-	-	-	-	-

Sumber : Kantor Kelurahan di Kecamatan Sukmajaya

Source : Village Office at District of Sukmajaya

Tabel 9.2
Table

**Banyaknya Jembatan Menurut Jenisnya
di Kecamatan Sukmajaya Tahun 2017**
*Number of Bridge by Kind of Bridge
in Sukmajaya District, 2017*

No	Kelurahan	Beton	Besi	Bambu	Jumlah
(1)	(2)	(3)	(4)	(5)	(6)
1	Sukmajaya	-	-	-	-
2	Tirtajaya	-	-	-	-
3	Mekar jaya	-	-	-	-
4	Abadijaya	-	-	-	-
5	Baktijaya	-	-	-	-
6	Cisalak	-	-	-	-
Jumlah		-	-	-	-

Sumber : Kantor Kelurahan di Kecamatan Sukmajaya

Source : Village Office at District of Sukmajaya

Tabel 9.3
Table

**Jumlah Kendaraan Bermotor Menurut Jenisnya
di Kecamatan Sukmajaya Tahun 2017**

*Number of Motor Vehicles by Type of Motor Vehicles
in Sukmajaya District, 2017*

No	Kelurahan	Bus	Truk	Sedan	Bemo	Angkutan	Sepeda Motor	Jumlah
(1)	(2)	(3)	(4)	(5)	(6)	(7)	(8)	(9)
1	Sukmajaya	-	-	-	-	-	-	-
2	Tirtajaya	-	-	-	-	-	-	-
3	Mekar jaya	-	-	-	-	-	-	-
4	Abadijaya	-	-	-	-	-	-	-
5	Baktijaya	-	-	-	-	-	-	-
6	Cisalak	-	-	-	-	-	-	-
Jumlah		-	-	-	-	-	-	-

Sumber : Kantor Kelurahan di Kecamatan Sukmajaya

Source : Village Office at District of Sukmajaya

Tabel 9.4
Table

**Jumlah Kendaraan Tidak Bermotor Menurut Jenisnya
di Kecamatan Sukmajaya Tahun 2017**
*Number of Non Motor Vehicles by Type of Non Motor
in Sukmajaya District, 2017*

No	Kelurahan	Delman	Becak	Sepeda	Jumlah
(1)	(2)	(3)	(4)	(5)	(6)
1	Sukmajaya	-	-	-	-
2	Tirtajaya	-	-	-	-
3	Mekar jaya	-	-	-	-
4	Abadijaya	-	-	-	-
5	Baktijaya	-	-	-	-
6	Cisalak	-	-	-	-
Jumlah		-	-	-	-

Sumber : Kantor Kelurahan di Kecamatan Sukmajaya
Source : Village Office at District of Sukmajaya

Tabel 9.5
Table

**Jumlah Sarana Komunikasi menurut Jenisnya
di Kecamatan Sukmajaya Tahun 2017**
*Number of Communication Facilities by Kind of
in Sukmajaya District, 2017*

No	Kelurahan	Telepon	Radio	Televisi	Kantor Pos
(1)	(2)	(3)	(4)	(5)	(6)
1	Sukmajaya	-	-	-	-
2	Tirtajaya	-	-	-	-
3	Mekarjaya	-	-	-	-
4	Abadijaya	-	-	-	-
5	Baktijaya	-	-	-	-
6	Cisalak	-	-	-	-
Jumlah		-	-	-	-

Sumber : Kantor Kelurahan di Kecamatan Sukmajaya

Source : Village Office at District of Sukmajaya

Tabel 9.6
Table

Jumlah Surat Pos Paket dan Paket yang Diterima dan di Kecamatan Sukmajaya Tahun 2017

Packet Number of Post Mail and Which Received and in Sukmajaya District, 2017

No	Jenis Surat	Diterima Dari		Jumlah	Dikirim ke		Jumlah
		Dalam Negeri	Luar Negeri		Dalam Negeri	Luar Negeri	
(1)	(2)	(3)	(4)	(5)	(6)	(7)	(8)
1	Surat Pos Biasa	-	-	-	7 829	-	-
2	Surat Pos Kilat	-	-	-	43 092	-	-
3	Surat RLN	-	-	-	-	-	-
4	Pos Paket Biasa	-	-	-	7 215	-	-
5	Pos Paket Kilat	-	-	-	18 703	-	-
Jumlah		-	-	-	76 839	-	-

Sumber : PT. Pos dan Giro Kota Depok

Source : Post Office at District City of Depok

Tabel 9.7
Table

Jumlah Surat Pos Paket dan Paket yang Diterima dan di Kecamatan Sukmajaya Tahun 2017
Packet Number of Post Mail and Which Received and in Sukmajaya District, 2017

No	Sumber Pendapatan	Tahun 2017
(1)	(2)	(3)
1	Penjualan Benda Pos	-
2	Bea Pos Paket	1 439 022 973
3	Bea Wesel Pos	266 720 000
4	Bea Surat Pos	594 994 726
5	EMS Dok dan EMS Non Dok	594 994 726
6	Tabungan Negara	-
Jumlah		2 895 732 425

Sumber : PT. Pos dan Giro Kota Depok
Source : Post Office at District City of Depok

Tabel 9.8
Table

**Data Produksi Kantor Pos dan Giro
di Kecamatan Sukmajaya Tahun 2017**
*Production Data of Post and Giro Office
in Sukmajaya District, 2017*

No	Jenis Produksi	Jumlah Produksi	Nilai Produksi
(1)	(2)	(3)	(4)
1	Wesel Kirim	13 601	-
2	Wesel Bayar	2 016	-
3	EMS Dok	280	-
4	EMS Non Dok	123	-
5	Pembayaran Tabanas	-	-
Jumlah		16 020	-

Sumber : PT. Pos dan Giro Kota Depok
Source : Post Office at District City of Depok

Tabel 10.1
Table

**Perkembangan Pajak Bumi dan Bangunan
di Kecamatan Sukmajaya Tahun 2017**
*Growth of Ground and Building Rent
in Sukmajaya District, 2017*

No	Tahun	Target	Realisasi	Persentase
(1)	(2)	(3)	(4)	(5)
1	2013	9 040 225 633	7 501 693 143	83%
2	2014	10 180 996 852	7 081 422 785	70%
3	2015	14 361 641 432	10 541 075 594	73%
4	2016	-	-	-
5	2017	17 411 235 926	21 047 973 640	73%

Sumber : Badan Keuangan Daerah

Source :

Tabel
Table 10.2

**Target dan Realisasi Penerimaan PBB Dirinci Per Desa
di Kecamatan Sukmajaya Tahun 2017**
*Target and Realization of PBB Revenue by Village
in Sukmajaya District, 2017*

No	Kelurahan	Target (000)	Realisasi (000)	Persentase (%)
(1)	(2)	(3)	(4)	(5)
1	Sukmajaya	3 039 031 047	3 978 337 511	130%
2	Tirtajaya	2 895 635 895	2 695 162 459	93%
3	Mekarjaya	5 134 934 556	6 339 455 578	123%
4	Abadijaya	2 157 643 974	2 493 045 492	115%
5	Baktijaya	2 648 586 859	3 179 726 404	120%
6	Cisalak	1 535 403 595	2 362 246 196	153%
Jumlah		17 411 235 926	21 047 973 640	

Sumber : Badan Keuangan Daerah

Source :

Tabel
Table 10.3

Jumlah Wajib Pajak dan Wajib Pajak Terbayar
di Kecamatan Sukmajaya Tahun 2017
Number of Tax Duty and Paid Tax Duty
in Sukmajaya District, 2017

No	Kelurahan	Wajib Pajak	Wajib Pajak Terbayar	Persentase
(1)	(2)	(3)	(4)	(5)
1	Sukmajaya	9 842	6 720	68%
2	Tirtajaya	8 807	5 819	66%
3	Mekarjaya	13 831	10 622	76%
4	Abadijaya	13 549	10 217	75%
5	Baktijaya	13 597	10 375	76%
6	Cisalak	4 047	2 951	72%
Jumlah		50 076	36 487	

Sumber : Badan Keuangan Daerah

Source :

Tabel
Table 10.4

Besarnya Biaya Proyek Menurut Asalnya
di Kecamatan Sukmajaya Tahun 2017
Number of Project Cost by Project Source
in Sukmajaya District, 2017

No	Kelurahan	Swadaya	Pemerintah	Jumlah
(1)	(2)	(3)	(4)	(5)
1	Sukmajaya	-	-	-
2	Tirtajaya	-	-	-
3	Mekar jaya	-	-	-
4	Abadijaya	-	-	-
5	Baktijaya	-	-	-
6	Cisalak	-	-	-
Jumlah		-	-	-

Sumber : Kantor Kecamatan Sukmajaya/Sie PMD Kecamatan Sukmajaya
Source : Sukmajaya District Office/ Sie PMD Sukmajaya District Office

Tabel 11.1
Table

**Jumlah Bangunan Menurut Jenisnya
di Kecamatan Sukmajaya Tahun 2017**
*Number of Building by Kind of Building
in Sukmajaya District, 2017*

No	Kelurahan	Permanen	Semi Permanen	Tidak Permanen	Jumlah
(1)	(2)	(3)	(4)	(5)	(6)
1	Sukmajaya	-	-	-	-
2	Tirtajaya	-	-	-	-
3	Mekar jaya	-	-	-	-
4	Abadijaya	-	-	-	-
5	Baktijaya	-	-	-	-
6	Cisalak	-	-	-	-
Jumlah		-	-	-	-

Sumber : Kantor Kelurahan di Kecamatan Sukmajaya

Source : Village Office at District of Sukmajaya

Tabel 11.2
Table

Jumlah Pelanggan Listrik
di Kecamatan Sukmajaya Tahun 2017
Number of Electricity Customer
in Sukmajaya District, 2017

No	Kelurahan	Rumah Tangga	Non Rumah Tangga	Jumlah
(1)	(2)	(3)	(4)	(5)
1	Sukmajaya	-	-	-
2	Tirtajaya	-	-	-
3	Mekar jaya	-	-	-
4	Abadijaya	-	-	-
5	Baktijaya	-	-	-
6	Cisalak	-	-	-
Jumlah		-	-	-

Sumber : PT. PLN Kota Depok

**Tabel
Table 11.3**

**Jumlah Tempat Pemasaran
di Kecamatan Sukmajaya Tahun 2017**
*Number of Marketing Place
in Sukmajaya District, 2017*

No	Kelurahan / Villages	Pasar Supermarket	Warung Kedai Makanan Minuman	Toko Warung Sembako	Toko Warung Kelontong	Lainnya	Jumlah
(1)	(2)	(3)	(4)	(5)	(6)	(7)	(8)
1	Sukmajaya	10	358	283	21	-	672
2	Tirtajaya	12	285	213	7	-	517
3	Mekarjaya	28	537	556	498	-	1 619
4	Abadijaya	15	680	600	32	-	1 327
5	Baktijaya	13	633	529	13	-	1 188
6	Cisalak	3	260	170	49	-	482
Jumlah		81	2 753	2 351	620	-	5 805

Sumber : Kantor Kelurahan di Kecamatan Sukmajaya

Source : Village Office at District of Sukmajaya

Tabel 11.4
Table

Jumlah Industri Besar Sedang dan Tenaga Kerja Dirinci di Kecamatan Sukmajaya Tahun 2017

Number of Large and Medium Industry and Workers in Sukmajaya District, 2017

No	Kelurahan / Villages	Jumlah Industri / Total of Industries (unit)	Tenaga Kerja Workers Engaged (orang / person)
(1)	(2)	(3)	(4)
1	Sukmajaya	-	-
2	Tirtajaya	-	-
3	Mekarjaya	-	-
4	Abadijaya	-	-
5	Baktijaya	-	-
6	Cisalak	-	-
Jumlah / Total		-	-

Sumber : Kantor Kelurahan di Kecamatan Sukmajaya

Source : Village Office at District of Sukmajaya

<https://depokkota.bps.go.id>

<https://depokkota.bps.go.id>

K C D A

DATA

Mencerdaskan Bangsa



ISBN 978-602-0925-71-4



Badan Pusat Statistik
Kota Depok
Jl. Boulevard Kota Kembang, Cilodong Kota Depok
Telp. 021-7710370, Fax. 021-77825913
Email : bps3276@bps.go.id

