

KECAMATAN SUKODONO DALAM ANGKA 2021



Paseban Alun - Alun Sidoarjo



**BADAN PUSAT STATISTIK
KABUPATEN SIDOARJO**

KECAMATAN SUKODONO DALAM ANGKA 2021



Paseban Alun - Alun Sidoarjo

Kecamatan Sukodono dalam Angka 2021

ISSN: 2620-7621

No. Publikasi: 35150.2106

Katalog: 1102001.3515100

Ukuran Buku: 14,8 cm x 21 cm

Jumlah Halaman: xiv + 89 halaman

Naskah:

Badan Pusat Statistik Kabupaten Sidoarjo

Penyunting:

Badan Pusat Statistik Kabupaten Sidoarjo

Desain Kover oleh:

Fungsi Integrasi Pengolahan dan Diseminasi Statistik

Ilustrasi Kover:

Paseban Alun-alun Sidoarjo

Penerbit:

© BPS Kabupaten Sidoarjo

Pencetak:

CV. Insert Coin

Dilarang mengumumkan, mendistribusikan, mengkomunikasikan, dan/atau menggandakan sebagian atau seluruh isi buku ini untuk tujuan komersial tanpa izin tertulis dari Badan Pusat Statistik

KEPALA BPS KABUPATEN SIDOARJO



Ir. Indriya Purwaningsih, M.T.



KATA PENGANTAR

Puji syukur kami panjatkan ke hadirat Tuhan YME atas perkenan-Nya sehingga kami dapat menyelesaikan publikasi tahunan ini dengan baik.

Kecamatan Sukodono dalam Angka 2021 merupakan publikasi tahunan yang menyajikan berbagai macam data dan informasi tentang keadaan geografis, ciri-ciri sosial ekonomi penduduk, serta keadaan sosial dan perekonomian Kecamatan Sukodono secara komprehensif.

Data statistik yang disajikan dalam publikasi ini diperoleh dari survei yang dilakukan oleh BPS dan kompilasi data dari instansi/dinas pemerintah/swasta. Untuk menjaga kesinambungan data, bentuk dan jenis tabel yang disajikan sebagian besar tetap dipertahankan, sementara untuk sektor-sektor yang datanya belum tersedia di tahun 2020 maka disajikan data keadaan tahun yang paling terakhir.

Walau telah diolah dan disajikan dengan baik, kami menyadari bahwa publikasi ini masih memiliki kekurangan dan kesalahan. Karenanya, kami sangat mengharapkan usulan dan saran yang konstruktif dari para pengguna data.

Akhirnya, kepada semua pihak yang telah memberikan bantuan sampai terwujudnya publikasi ini, kami ucapkan terimakasih dan penghargaan setinggi-tingginya dengan harapan kiranya jalinan kerja sama yang selama ini terbina, senantiasa selalu dipertahankan.

Sidoarjo, September 2021

Kepala Badan Pusat Statistik
Kabupaten Sidoarjo,

Ir. Indriya Purwaningsih, M.T.
NIP. 196809041994012002

DAFTAR ISI

Kata Pengantar	vii
Daftar Isi	ix

Tabel-tabel :

Keadaan Geografis

1.01	: Luas Wilayah, Ketinggian dan Jarak Dari Desa/ Kelurahan ke Ibukota Kecamatan Tahun 2020.....	1
1.02	: Letak Koordinat Kantor Desa Tahun 2020.....	2
1.03	: Banyaknya Curah Hujan (CH=mm) dan Hari Hujan (HH) menurut bulan Tahun 2018-2020.....	3
1.04	: Luas Tanah Sawah dan Tanah Kering (Ha) Tahun 2020 ..	4
1.05	: Kekayaan Desa selain Tanah Kas Desa/Kelurahan (Ha) Tahun 2020	5

Pemerintahan

2.01	: Status, Klasifikasi, dan Jumlah Pendukuhan/Dusun per Desa/Kelurahan Tahun 2020.....	6
2.02	: Nama Pejabat Dinas/Instansi Lintas Sektoral di Wilayah Kecamatan Tahun 2020	7
2.03	: Nama Kepala Desa/Lurah dan Tahun Pengangkatan per Desa/Kelurahan Tahun 2020.....	8
2.04	: Banyaknya Perangkat Desa/Kelurahan Menurut Desa/Kelurahan Tahun 2020.....	9
2.05	: Potensi Hansip di Jajaran Mawil Hansip Kecamatan Menurut Desa/Kelurahan Tahun 2020.....	10

Kependudukan

3.01	: Banyaknya Rukun Warga (RW), Rukun Tetangga (RT) dan Kepala keluarga (KK) Menurut Desa/Kelurahan Tahun 2020	11
3.02	: Jumlah Penduduk Menurut Jenis Kelamin Hasil Registrasi Penduduk Pertengahan Tahun 2020.....	12

3.03	: Jumlah Penduduk Menurut Jenis Kelamin Hasil Registrasi penduduk Akhir Tahun 2020	13
3.04	: Jumlah Penduduk Menurut Kewarganegaraan Menurut Desa/Kelurahan Tahun 2020.....	14
3.05	: Banyaknya Kelahiran Menurut Jenis Kelamin Bayi Menurut Desa/Kelurahan Tahun 2020.....	15
3.06	: Banyaknya Ibu Yang Melahirkan Menurut Tenaga Penolong dan Desa/Kelurahan Tahun 2020.....	16
3.07	: Banyaknya Kelahiran Menurut Jenis Kelamin dan Desa/Kelurahan Tahun 2020.....	17
3.08	: Banyaknya Kematian Menurut Jenis Kelamin Setiap Bulan Tahun 2020.....	18
3.09	: Banyaknya Kematian Menurut Kelompok Umur, Jenis Kelamin dan Desa/Kelurahan Tahun 2020	19
3.10	: Banyaknya Pendatang Menurut Jenis Kelamin Setiap Bulan Tahun 2020.....	20
3.11	: Banyaknya Pendatang Menurut Jenis Kelamin dan Desa/Kelurahan Tahun 2020.....	21
3.12	: Banyaknya Kepindahan Menurut Jenis Kelamin Setiap Bulan Tahun 2020.....	22
3.13	: Banyaknya Kepindahan Menurut Jenis Kelamin dan Desa/Kelurahan Tahun 2020.....	23

Sosial

4.01	: Banyaknya Sekolah, Kelas, Guru, Dan Murid Taman Kanak-kanak Tahun 2020	24
4.02	: Banyaknya Sekolah, Bilik, Kelas, Guru Dan Murid Sekolah Dasar Negeri Tahun 2020	25
4.03	: Banyaknya Murid Sekolah Dasar Negeri Menurut Tingkatan/Kelas dan Jenis Kelamin Tahun 2020.....	26
4.04	: Banyaknya Sekolah, Bilik, Kelas, Guru Dan Murid Sekolah Dasar Swasta Tahun 2020.....	28
4.05	: Banyaknya Murid Sekolah Dasar Swasta Menurut Tingkatan/Kelas dan Jenis Kelamin Tahun 2020.....	29
4.06	: Banyaknya Murid Sekolah Dasar Negeri yang Mengikuti dan Lulus UAS Menurut Desa/Kelurahan Tahun 2020	30

4.07	: Banyaknya Sekolah, Bilik, Kelas, Guru Dan Murid Sekolah Dasar Non Dinas Pendidikan Tahun 2020	32
4.08	: Banyaknya Murid Sekolah Dasar Non Dinas Pendidikan Menurut Tingkatan/ Kelas dan Jenis Kelamin Tahun 2020	33
4.09	: Banyaknya Sekolah Lanjutan Tingkat Pertama (SLTP) Negeri dan Swasta Tahun 2020	34
4.10	: Banyaknya Murid Sekolah Lanjutan Tingkat Pertama Menurut Tingkatan/ Kelas dan Jenis Kelamin Tahun 2020	36
4.11	: Banyaknya Sekolah Lanjutan Tingkat Atas (SLTA) Negeri dan Swasta Tahun 2020	37
4.12	: Banyaknya Murid Sekolah Lanjutan Tingkat Atas Menurut Tingkatan/ Kelas dan Jenis Kelamin Tahun 2020	38
4.13	: Banyaknya Kunjungan Ke Puskesmas Menurut 10 Jenis Penyakit Yang Dominan Tahun 2020.....	39
4.14	: Kegiatan Imunisasi Menurut Jenis dan Desa/ Kelurahan Tahun 2020	40
4.15	: Kegiatan SKDN di Puskesmas Setiap Bulan Tahun 2020	41
4.16	: Banyaknya Kunjungan Ibu Hamil, Bayi dan Anak Dalam Program KIA Menurut Desa/Kelurahan Tahun 2020	44
4.17	: Pencapaian KB Baru Menurut Jenis Kontrasepsi dan Desa/Kelurahan Tahun 2020.....	45
4.18	: Jumlah Pasangan Usia Subur (PUS) Menurut Kelompok Umur dan Desa/Kelurahan Tahun 2020.....	47
4.19	: Persentase Pemeluk Agama Menurut Desa/Kelurahan Tahun 2020	48
4.20	: Banyaknya Tempat Ibadah Menurut Desa/Kelurahan Tahun 2020	49
4.21	: Banyaknya Nikah, Talak, Cerai dan Rujuk Menurut Desa/Kelurahan tahun 2020.....	50
4.22	: Banyaknya Penyaluran Zakat Fitrah Menurut Desa/Kelurahan Tahun 2020.....	51
4.23	: Banyaknya Penerimaan Zakat Fitrah Menurut Desa/Kelurahan Tahun 2020.....	52

4.24	: Banyaknya Pemberi, Penerima dan Jumlah Hewan Kurban Menurut Desa/Kelurahan Tahun 2020.....	53
4.25	: Banyaknya Kelompok Dasa Wisma, Anggota dan Kader PKK Menurut Desa/Kelurahan Tahun 2020.....	54
4.26	: Nama Kelompok Tani dan Jumlah Anggota Tahun 2020.	55
4.27	: Banyaknya Penyandang Cacat Menurut Jenis Kecacatan dan Desa/Kelurahan Tahun 2020.....	56
4.28	: Banyaknya PUS yang Menjadi Peserta KB dan Tidak ber KB Menurut Desa / Kelurahan Tahun 2020	57
4.29	: Pencapaian PUS KB Aktif Jalur Pelayanan Swasta Menurut Jenis Kontrasepsi dan Desa/ Kelurahan Tahun 2020	58
4.30	: Pencapaian PUS KB Aktif Jalur Pelayanan Pemerintah Menurut Jenis Kontrasepsi Desa/ Kelurahan Tahun 2020	60
4.31	: Banyaknya PUS Peserta KB Menurut Jalur Pelayanan Tahun 2020	62
4.32	: Banyaknya PUS Bukan Peserta KB Menurut Desa/Kelurahan Tahun 2020.....	63
4.33	: Banyaknya Pelanggaran dan Kejahatan Menurut Jenisnya Setiap Bulan Tahun 2020	64
4.34	: Banyaknya Posyandu Menurut Strata dan Desa/ Kelurahan Tahun 2020.....	66

Pertanian

5.01	: Luas Tanah Sawah Menurut Jenis Pengairan dan Desa/Kelurahan (dalam Ha) Tahun 2020.....	67
5.02	: Realisasi Luas Tanam dan Luas Panen Padi Menurut Desa/Kelurahan (dalam Ha) Tahun 2020.....	68
5.03	: Realisasi Luas Tanam dan Panen Palawija Menurut Desa/Kelurahan (dalam Ha) Tahun 2020.....	69
5.04	: Luas Tanaman Tebu Menurut Jenis Intensifikasi dan Desa/Kelurahan (dalam Ha) Tahun 2020.....	70
5.05	: Banyaknya Tanaman Kehutanan dan Penghijauan Menurut Desa/Kelurahan Tahun 2020.....	71
5.06	: Banyaknya Tanaman Empon - Empon Menurut Desa/Kelurahan Tahun 2020.....	72

5.07	: Populasi Ternak Besar Menurut Jenis dan Desa/ Kelurahan Tahun 2020.....	73
5.08	: Populasi Ternak Kecil Menurut Jenis dan Desa/ Kelurahan Tahun 2020.....	74
5.09	: Populasi Unggas Menurut Jenis dan Desa/Kelurahan Tahun 2020	75
5.10	: Luas Lahan Kering Menurut Desa / Kelurahan (Ha) Tahun 2020	76
5.11	: Luas Lahan Kolam Ikan Menurut Desa / Kelurahan (m ²) Tahun 2020	77

Industri

6.01	: Banyaknya Industri Besar/Sedang Dan Jumlah Tenaga Kerja Menurut KLUI Tahun 2020	78
6.02	: Banyaknya Industri Kecil Dan Jumlah Tenaga Kerja Menurut KLUI Tahun 2020	79
6.03	: Banyaknya Industri Kerajinan Rakyat Dan Jumlah Tenaga Kerja Menurut KLUI Tahun 2020.....	80
6.04	: Banyaknya Industri Besar/Sedang Dan Jumlah Tenaga Kerja Menurut Desa/Kelurahan Tahun 2020	81
6.05	: Banyaknya Industri Kecil Dan Jumlah Tenaga Kerja Menurut Desa/Kelurahan Tahun 2020	82
6.06	: Banyaknya Industri Kerajinan Rakyat Dan Jumlah Tenaga Kerja Menurut Desa/Kelurahan Tahun 2020	83


Keuangan Dan Harga-harga

7.01	: Banyaknya Wajib Pajak Baku dan Realisasi Pajak Daerah Menurut Desa/Kelurahan (dalam Rp. 000) Tahun 2020	84
7.02	: Banyaknya Penabung dan Nilai Tabungan Lewat BRI Unit Desa Setiap Bulan Tahun 2020.....	85
7.03	: Banyaknya Peminjam dan Nilai Pinjaman KUPEDES Lewat Bri Unit Desa Setiap Bulan Tahun 2020.....	86
7.04	: Pendapatan Retribusi (Karcis) di Puskesmas Setiap Bulan Tahun 2018 - 2020	87

7.05	: Jumlah Hari dan Besarnya Retribusi Pasar Setiap Bulan Tahun 2019 - 2020.....	88
7.06	: Jumlah KUD dan Koperasi Selain KUD Tahun 2020.....	89

<https://sidoarjo.kab.bps.go.id>

BAB 1. GEOGRAFI DAN IKLIM



Tabel 1.01
Luas Wilayah, Ketinggian dan Jarak Dari
Desa/Kelurahan ke Ibukota Kecamatan
Tahun 2020

Desa/Kelurahan	Luas Wilayah (Hektare)	Ketinggian Wilayah (m)	Jarak tempuh ke Ibukota Kec.
1	2	3	4
01. Wilayut	1.17	7.00	3.00
02. Kebonagung	1.72	7.00	1.00
03. Anggaswangi	1.78	7.00	3.00
04. Jumputrejo	3.21	7.00	3.50
05. Suruh	1.28	7.00	1.50
06. Pekarungan	1.66	7.00	1.00
07. Pademonegoro	1.91	7.00	3.50
08. Cangkringsari	2.18	7.00	4.00
09. Jogosatru	1.04	7.00	6.00
10. Ngaresrejo	1.22	7.00	5.00
11. Sambungrejo	1.79	7.00	3.50
12. Plumbungan	1.11	7.00	2.50
13. Sukodono	2.21	7.00	1.00
14. Klopsepuluh	2.35	7.00	4.00
15. Masangan Wetan	1.45	7.00	5.00
16. Suko	2.15	7.00	6.00
17. Masangankulon	2.03	7.00	5.00
18. Panjunan	1.06	7.00	3.00
19. Bangsri	1.33	7.00	2.50
Jumlah	32.65		

Sumber : Kantor Kecamatan Sukodono

Tabel 1.02
Letak Koordinat Kantor Desa
Tahun 2020

Desa/Kelurahan	Lintang Selatan	Bujur Timur
1	2	4
01. Wilayut	7.1470	112.6627
02. Kebonagung	7.4181	112.6741
03. Anggaswangi	7.4168	112.6846
04. Jumputrejo	7.4131	112.6946
05. Suruh	7.4061	112.6787
06. Pekarungan	7.4053	112.6699
07. Pademonegoro	7.4023	112.6637
08. Cangkringsari	7.3998	112.6446
09. Jogosatru	7.3981	112.6314
10. Ngaresrejo	7.3973	112.6378
11. Sambungrejo	7.3901	112.3926
12. Plumbungan	7.2320	112.3926
13. Sukodono	7.3950	112.6736
14. Klopsepuluh	7.3968	112.6870
15. Masangan Wetan	7.3930	112.6959
16. Suko	7.3789	112.7024
17. Masangankulon	7.3842	112.6874
18. Panjunan	7.3839	112.6768
19. Bangsri	7.3876	112.6642

Sumber : Kantor Kecamatan Sukodono

Tabel 1.03
Banyaknya Curah Hujan (CH=mm) dan
Hari Hujan (HH) menurut bulan
Tahun 2018 - 2020

Bulan	2018		2019		2020	
	CH	HH	CH	HH	CH	HH
1	4	5	6	7	6	7
01. Januari	19	17	18.26	19	20.68	16
02. Pebruari	13	14	11.83	24	23.5	22
03. Maret	20	17	22.9	20	11.55	18
04. April	15	12	20.31	16	10.47	15
05. Mei	0	0	0	2	32.67	6
06. Juni	15	2	15	0	4	1
07. Juli	0	0	0	2	3	2
08. Agustus	0	0	0	0	4	1
09. September	0	0	0	1	0	0
10. Oktober	0	0	0	0	11.43	7
11. Nopember	19	4	32	1	14	7
12. Desember	14	16	22.64	14	20.47	19

Sumber : Kantor Kecamatan Sukodono

Tabel 1.04
Luas Tanah Sawah dan Tanah Kering (Ha)
Tahun 2020

Desa/Kelurahan	Tanah sawah	Tanah kering	Jumlah
1	2	3	4
01. Wilayat	71.00	43.00	114.00
02. Kebonagung	60.42	105.58	166.00
03. Anggaswangi	78.72	94.28	173.00
04. Jumputrejo	116.50	195.56	312.06
05. Suruh	58.55	65.45	124.00
06. Pekarungan	51.39	109.61	161.00
07. Pademonegoro	135.50	49.51	185.01
08. Cangkringsari	144.13	66.87	211.00
09. Jogosatru	64.50	136.50	201.00
10. Ngaresrejo	77.10	52.90	130.00
11. Sambungrejo	110.34	50.72	161.06
12. Plumbungan	66.10	61.93	128.03
13. Sukodono	102.55	117.06	219.61
14. Kloposepuluh	153.79	75.21	229.00
15. Masangan Wetan	66.85	71.15	138.00
16. Suko	52.00	134.01	186.01
17. Masangankulon	80.54	116.53	197.07
18. Panjunan	21.67	81.33	103.00
19. Bangsri	71.88	57.78	129.66
Jumlah	1 583.53	1 684.97	3 268.50

Sumber : Kantor Kecamatan Sukodono

Tabel 1.05
Kekayaan Desa selain Tanah Kas
Desa/Kelurahan (Ha)
Tahun 2020

Desa/Kelurahan	Makam	Lapangan	Jalan Desa	Jumlah
1	2	3	4	5
01. Wilayut	6.00	5.25	2.30	13.55
02. Kebonagung	6.50	5.50	4.00	16.00
03. Anggaswangi	6.50	4.54	3.20	14.24
04. Jumputrejo	8.00	5.50	4.40	17.90
05. Suruh	5.50	5.00	2.50	13.00
06. Pekarungan	7.00	54.00	2.50	63.50
07. Pademonegoro	7.00	5.00	2.50	14.50
08. Cangkringsari	7.50	5.50	2.50	15.50
09. Jogosatru	6.00	5.50	1.50	13.00
10. Ngaresrejo	6.00	5.50	2.00	13.50
11. Sambungrejo	7.00	5.00	3.25	15.25
12. Plumbungan	5.00	6.00	1.50	12.50
13. Sukodono	8.00	6.50	3.00	17.50
14. Klopsepuluh	8.00	6.50	3.50	18.00
15. Masangan Wetan	6.50	5.00	2.00	13.50
16. Suko	7.00	5.00	2.50	14.50
17. Masangankulon	7.50	5.00	2.80	15.30
18. Panjunan	6.00	5.00	2.50	13.50
19. Bangsri	6.50	5.50	2.00	14.00
Jumlah	127.50	150.79	50.45	328.74

Sumber : Kantor Kecamatan Sukodono

BAB 2. PEMERINTAHAN



Tabel 2.01
Status, Klasifikasi, dan Jumlah Pedukuhan/Dusun
per Desa/Kelurahan
Tahun 2020

Desa/Kelurahan	Status	Klasifikasi Desa/ Kelurahan	Jumlah Pedukuhan/ Dusun
1	2	3	4
01. Wilayut	Desa	Swasembada	2
02. Kebonagung	Desa	Swasembada	3
03. Anggaswangi	Desa	Swasembada	2
04. Jumputrejo	Desa	Swasembada	5
05. Suruh	Desa	Swasembada	3
06. Pekarungan	Desa	Swasembada	2
07. Pademonegoro	Desa	Swasembada	3
08. Cangkringsari	Desa	Swasembada	4
09. Jogosatru	Desa	Swasembada	3
10. Ngaresrejo	Desa	Swasembada	2
11. Sambungrejo	Desa	Swasembada	4
12. Plumbungan	Desa	Swasembada	2
13. Sukodono	Desa	Swasembada	3
14. Kloposepuluh	Desa	Swasembada	4
15. Masangan Wetan	Desa	Swasembada	3
16. Suko	Desa	Swasembada	3
17. Masangkulon	Desa	Swasembada	2
18. Panjunan	Desa	Swasembada	2
19. Bangsri	Desa	Swasembada	3
Jumlah			34

Sumber : Kantor Kecamatan Sukodono

Tabel 2.02
Nama Pejabat Dinas/Instansi Lintas Sektoral
di Wilayah Kecamatan
Tahun 2020

Nama Pejabat	Nama Dinas / Instansi
1	2
MAKHMUD, SH. MM.	Plt. CAMAT SUKODONO
KAPTEN PUJI WIHARDI	KOMANDAN KORAMIL
IPTU WARJIIN KRISE	KEPALA POLSEK
MIFTAHUR RIDHO	KEPALA KUA
Dra. MUKAYATUN, M.Si	KEPALA CABANG DINAS PENDIDIKAN
Dr. LOEKI RAHAYU H.	KEPALA PUSKESMAS
FATCHUR ROKIM	KEPALA KANTOR POS PEMBANTU
HARIYANTO	KEPALA SUB UNIT PASAR SUKODONO
SRI SUNARSIH	KOORDINATOR STATISTIK KECAMATAN
H. M. JAINUL IMRON	KCD PERTANIAN
H. M. JAINUL IMRON	PENGAMAT HAMA
D. ZARNAL ARIFIN	PENGAMAT PENGAIRAN
H. AHMAD SUYUTI	KEPALA KUD SUKO MAKMUR
SUCI FITRI ANCAT, P.SP	KEPALA BALAI PENYULUH PERTANIAN

Sumber : Kantor Kecamatan Sukodono

Tabel 2.03
Nama Kepala Desa/Lurah dan Tahun Pengangkatan
per Desa/Kelurahan
Tahun 2020

Desa/Kelurahan	Nama Kepala Desa/ Lurah	Tahun diangkat
1	2	3
01. Wilayut	ERWIN SULISTIYANTO, St	2016
02. Kebonagung	SURATMAN	PJ
03. Anggaswangi	PUTUT SISWADI	PJ
04. Jumputrejo	WIDARTO	2018
05. Suruh	ISMANI	2016
06. Pekarungan	NUR ISKAN	PJ
07. Pademonegoro	ANGGORO BASKORO,ST,MT	PJ
08. Cangkringsari	MOCHAMAD SUHUD	PJ
09. Jogosatru	H SUGITO	2018
10. Ngaresrejo	Zuel Fatun Nikmah, SE	PJ
11. Sambungrejo	Muhajir, SE	PJ
12. Plumbungan	CHUSAINI,SP	PJ
13. Sukodono	ENDANG SETYANINGSIH,S.Sos	PJ
14. Kloposepuluh	MUNAKIR	PJ
15. Masangan Wetan	EKO HARI PRASETYO	PJ
16. Suko	SIGIT PRATIKNO	PJ
17. Masangankulon	ABDUL MAJID, S.Sos.	PJ
18. Panjunan	ACHWAN, SH	2018
19. Bangsri	SRI RETNO UTAMI, SE.	PJ

Sumber : Kantor Kecamatan Sukodono

Tabel 2.04
Banyaknya Perangkat Desa/Kelurahan
Menurut Desa/Kelurahan
Tahun 2020

Desa/Kelurahan	Kepala Desa / Pj Kades	Sekretaris Desa / Kelurahan	Lainnya	Jumlah
1	2	3	4	5
01. Wilayut	1	1	7	9
02. Kebonagung	1	1	7	9
03. Anggaswangi	1	1	7	8
04. Jumputrejo	1	1	10	12
05. Suruh	1	1	7	9
06. Pekarungan	1	1	7	9
07. Pademonegoro	1	1	8	10
08. Cangkringsari	1	1	10	12
09. Jogosatru	1	1	6	8
10. Ngaresrejo	1	1	6	8
11. Sambungrejo	1	1	10	12
12. Plumbungan	1	1	7	9
13. Sukodono	1	1	8	10
14. Klopsepuluh	1	1	12	14
15. Masangan Wetan	1	1	8	10
16. Suko	1	1	9	11
17. Masangankulon	1	1	9	11
18. Panjunan	1	1	7	9
19. Bangsri	1	1	8	10
Jumlah	19	19	153	190

Sumber : Kantor Kecamatan Sukodono

Tabel 2.05
Potensi Hansip di Jajaran Mawil Hansip Kecamatan
Menurut Desa/Kelurahan
Tahun 2020

Desa/Kelurahan	Jumlah Hansip		Jumlah Hansip Terlatih	
	Laki-laki	Perempuan	Laki-laki	Perempuan
1	2	3	4	
01. Wilayat	17	-	17	-
02. Kebonagung	69	-	69	-
03. Anggaswangi	33	-	33	-
04. Jumputrejo	48	-	48	-
05. Suruh	18	-	18	-
06. Pekarungan	67	-	67	-
07. Pademonegoro	23	-	23	-
08. Cangkringsari	26	-	26	-
09. Jogosatru	17	-	17	-
10. Ngaresrejo	23	-	23	-
11. Sambungrejo	27	-	27	-
12. Plumbungan	12	-	12	-
13. Sukodono	35	-	35	-
14. Klopsepuluh	33	-	33	-
15. Masangan Wetan	37	-	37	-
16. Suko	55	-	55	-
17. Masangankulon	51	-	51	-
18. Panjunan	18	-	18	-
19. Bangsri	17	-	17	-
Jumlah	626	0	626	0

Sumber : Kantor Kecamatan Sukodono

BAB 3. PENDUDUK



Tabel 3.01
Banyaknya Rukun Warga (RW), Rukun Tetangga (RT) dan
Kepala keluarga (KK) Menurut Desa/Kelurahan
Tahun 2020

Desa/Kelurahan	Rukun Warga (RW)	Rukun Tetangga (RT)	Kepala Keluarga (KK)
1	2	3	4
01. Wilayat	4	17	1 064
02. Kebonagung	14	69	4 405
03. Anggaswangi	10	33	1 529
04. Jumputrejo	13	48	3 650
05. Suruh	5	18	1 054
06. Pekarungan	15	67	3 408
07. Pademonegoro	4	16	1 406
08. Cangkringsari	6	26	1 700
09. Jogosatru	4	17	1 003
10. Ngaresrejo	5	23	874
11. Sambungrejo	10	27	1 435
12. Plumbungan	4	12	1 076
13. Sukodono	7	29	2 671
14. Klopsepuluh	7	33	2 051
15. Masangan Wetan	11	36	1 686
16. Suko	10	55	6 309
17. Masangankulon	9	50	3 057
18. Panjunan	4	18	1 374
19. Bangsri	5	17	1 335
Jumlah	147	611	41 087

Sumber : Kantor Kecamatan Sukodono

Tabel 3.02
Jumlah Penduduk Menurut Jenis Kelamin
Hasil Registrasi Penduduk Pertengahan
Tahun 2020

Desa/Kelurahan	Laki-laki	Perempuan	Jumlah
1	2	3	4
01. Wilayat	1 789	1 527	3 316
02. Kebonagung	6 949	6 649	13 598
03. Anggaswangi	2 985	3 270	6 255
04. Jumputrejo	5 006	4 246	9 252
05. Suruh	1 937	2 040	3 977
06. Pekarungan	4 738	4 634	9 372
07. Pademonegoro	2 454	2 532	4 986
08. Cangkringsari	2 593	2 539	5 132
09. Jogosatru	1 698	1 964	3 662
10. Ngaresrejo	1 686	1 834	3 520
11. Sambungrejo	2 434	2 337	4 771
12. Plumbungan	1 896	1 722	3 618
13. Sukodono	4 013	4 004	8 017
14. Kloposepuluh	3 385	3 382	6 767
15. Masangan Wetan	2 367	2 423	4 790
16. Suko	7 082	7 091	14 173
17. Masangankulon	7 042	6 382	13 424
18. Panjunan	2 014	2 021	4 035
19. Bangsri	2 701	2 510	5 211
Jumlah	64 769	63 107	127 876

Sumber : Kantor Kecamatan Sukodono

Tabel 3.03
Jumlah Penduduk Menurut Jenis Kelamin
Hasil Registrasi Penduduk Akhir
Tahun 2020

Desa/Kelurahan	Laki-laki	Perempuan	Jumlah
1	2	3	4
01. Wilayat	1,683	1,640	3 323
02. Kebonagung	6,139	6,154	12 293
03. Anggaswangi	3,077	2,916	5 993
04. Jumputrejo	5,060	5,024	10 084
05. Suruh	1,945	1,871	3 816
06. Pekarungan	4,515	4,395	8 910
07. Pademonegoro	2,378	2,320	4 698
08. Cangkringsari	2,643	2,523	5 166
09. Jogosatri	1,649	1,610	3 259
10. Ngaresrejo	1,745	1,668	3 413
11. Sambungrejo	2,180	2,124	4 304
12. Plumbungan	1,935	1,829	3 764
13. Sukodono	3,979	3,840	7 819
14. Klosepuluh	3,315	3,172	6 487
15. Masangan Wetan	2,504	2,393	4 897
16. Suko	6,562	6,304	12 866
17. Masangankulon	6,033	5,873	11 906
18. Panjunan	1,966	1,930	3 896
19. Bangsri	2,547	2,418	4 965
Jumlah	61 855	60 004	121 859

Sumber : Kantor dukcapil Sidoarjo

Tabel 3.04
Jumlah Penduduk Menurut Kewarganegaraan
Menurut Desa/Kelurahan
Tahun 2020

Desa/Kelurahan	WNI			WNA	WNI + WNA
	Laki-laki	Perempuan	Jumlah		
1	2	3	4	5	6
01. Wilayut	1 683	1 640	3 323	-	3 323
02. Kebonagung	6 139	6 154	12 293	-	12 293
03. Anggaswangi	3 077	2 916	5 993	-	5 993
04. Jumputrejo	5 060	5 024	10 084	-	10 084
05. Suruh	1 945	1 871	3 816	-	3 816
06. Pekarungan	4 515	4 395	8 910	-	8 910
07. Pademonegoro	2 378	2 320	4 698	-	4 698
08. Cangkringsari	2 643	2 523	5 166	-	5 166
09. Jogosatru	1 649	1 610	3 259	-	3 259
10. Ngaresrejo	1 745	1 668	3 413	-	3 413
11. Sambungrejo	2 180	2 124	4 304	-	4 304
12. Plumbungan	1 935	1 829	3 764	-	3 764
13. Sukodono	3 979	3 840	7 819	-	7 819
14. Kloposepuluh	3 315	3 172	6 487	-	6 487
15. Masangan Wetan	2 504	2 393	4 897	-	4 897
16. Suko	6 562	6 304	12 866	-	12 866
17. Masangankulon	6 033	5 873	11 906	-	11 906
18. Panjunan	1 966	1 930	3 896	-	3 896
19. Bangsri	2 547	2 418	4 965	-	4 965
Jumlah	61 855	60 004	121 859	0	121 859

Sumber : Kantor Kecamatan Sukodono

Tabel 3.05
Banyaknya Kelahiran Menurut Jenis Kelamin Bayi
Setiap Bulan
Tahun 2020

Bulan	Laki-laki	Perempuan	Jumlah
1	2	3	4
01. Januari	95	79	174
02. Pebruari	83	85	168
03. Maret	81	81	162
04. April	79	87	166
05. Mei	84	86	170
06. Juni	79	81	160
07. Juli	78	80	158
08. Agustus	91	78	169
09. September	87	89	176
10. Oktober	80	83	163
11. Nopember	96	90	186
12. Desember	95	107	202
Jumlah	1 028	1 026	2 054

Sumber : Puskesmas Kec. Sukodono

Tabel 3.06
Banyaknya Ibu Yang Melahirkan Menurut
Tenaga Penolong dan Desa/Kelurahan
Tahun 2020

Desa/Kelurahan	Dokter	Bidan/ Perawat	Dukun/ Lainnya	Jumlah
1	2	3	4	5
01. Wilayat	12	39	-	51
02. Kebonagung	49	147	-	196
03. Anggaswangi	25	83	-	108
04. Jumputrejo	40	133	-	173
05. Suruh	15	49	-	64
06. Pekarungan	36	110	-	146
07. Pademonegoro	15	67	-	82
08. Cangkringsari	21	66	-	87
09. Jogosatru	15	48	-	63
10. Ngaresrejo	11	43	-	54
11. Sambungrejo	17	56	-	73
12. Plumbungan	14	50	-	64
13. Sukodono	30	108	-	138
14. Kloposepuluh	22	88	-	110
15. Masangan Wetan	14	62	-	76
16. Suko	48	159	-	207
17. Masangankulon	47	152	-	199
18. Panjunan	17	61	-	78
19. Bangsri	19	66	-	85
Jumlah	467	1 587	0	2 054

Sumber : Puskesmas Kec. Sukodono

Tabel 3.07
Banyaknya Kelahiran Menurut Jenis Kelamin
dan Desa/Kelurahan
Tahun 2020

Desa/Kelurahan	Laki-laki	Perempuan	Jumlah
1	2	3	4
01. Wilayut	27	24	51
02. Kebonagung	99	97	196
03. Anggaswangi	54	54	108
04. Jumputrejo	89	84	173
05. Suruh	33	31	64
06. Pekarungan	68	78	146
07. Pademonegoro	40	42	82
08. Cangkringsari	42	45	87
09. Jogosatru	36	27	63
10. Ngaresrejo	30	24	54
11. Sambungrejo	37	36	73
12. Plumbungan	34	30	64
13. Sukodono	62	76	138
14. Klopsepuluh	58	52	110
15. Masangan Wetan	36	40	76
16. Suko	106	101	207
17. Masangankulon	96	103	199
18. Panjunan	34	44	78
19. Bangsri	47	38	85
Jumlah	1 028	1 026	2 054

Sumber : Puskesmas Kec. Sukodono

Tabel 3.08
Banyaknya Kematian Menurut Jenis Kelamin
Setiap Bulan
Tahun 2020

Bulan	Laki-laki	Perempuan	Jumlah
1	2	3	4
01. Januari	8	4	12
02. Pebruari	8	4	12
03. Maret	8	17	25
04. April	8	17	25
05. Mei	8	17	25
06. Juni	8	17	25
07. Juli	8	17	25
08. Agustus	6	4	10
09. September	6	4	10
10. Oktober	8	4	12
11. Nopember	16	16	32
12. Desember	8	4	12
Jumlah	100	125	225

Sumber : Kantor Kecamatan Sukodono

Tabel 3.09
Banyaknya Kematian Menurut Jenis Kelamin
dan Desa/Kelurahan
Tahun 2020

Desa/Kelurahan	Laki-laki	Perempuan	Jumlah
1	2	3	4
01. Wilayut	2	10	12
02. Kebonagung	18	11	29
03. Anggaswangi	1	11	12
04. Jumputrejo	12	10	22
05. Suruh	11	1	12
06. Pekarungan	1	12	13
07. Pademonegoro	11	0	11
08. Cangkringsari	0	11	11
09. Jogosatru	1	0	1
10. Ngaresrejo	11	1	12
11. Sambungrejo	0	11	11
12. Plumbungan	1	11	12
13. Sukodono	11	1	12
14. Klopsepuluh	0	11	11
15. Masangan Wetan	1	0	1
16. Suko	11	10	21
17. Masangankulon	0	0	0
18. Panjunan	0	5	5
19. Bangsri	8	9	17
Jumlah	100	125	225

Sumber : Kantor Kecamatan Sukodono

Tabel 3.10
Banyaknya Pendatang Menurut Jenis Kelamin
Setiap Bulan
Tahun 2020

Bulan	Laki-laki	Perempuan	Jumlah
1	2	3	4
01. Januari	68	51	119
02. Pebruari	68	51	119
03. Maret	80	51	131
04. April	80	51	131
05. Mei	61	57	118
06. Juni	61	57	118
07. Juli	61	57	118
08. Agustus	6	4	10
09. September	21	12	33
10. Oktober	55	49	104
11. Nopember	81	73	154
12. Desember	57	49	106
Jumlah	699	562	1 261

Sumber : Kantor Kecamatan Sukodono

Tabel 3.11
Banyaknya Pendatang Menurut Jenis Kelamin
Dan Desa/Kelurahan
Tahun 2020

Desa/Kelurahan	Laki-laki	Perempuan	Jumlah
1	2	3	4
01. Wilayut	46	0	46
02. Kebonagung	35	14	49
03. Anggaswangi	22	12	34
04. Jumputrejo	53	11	64
05. Suruh	60	50	110
06. Pekarungan	46	21	67
07. Pademonegoro	46	21	67
08. Cangkringsari	36	6	42
09. Jogosatru	21	60	81
10. Ngaresrejo	26	82	108
11. Sambungrejo	45	23	68
12. Plumbungan	22	50	72
13. Sukodono	51	42	93
14. Klopsepuluh	35	51	86
15. Masangan Wetan	32	22	54
16. Suko	41	23	64
17. Masangankulon	36	35	71
18. Panjunan	15	39	54
19. Bangsri	31	0	31
Jumlah	699	562	1 261

Sumber : Kantor Kecamatan Sukodono

Tabel 3.12
Banyaknya Kepindahan Menurut Jenis Kelamin
Setiap Bulan
Tahun 2020

Bulan	Laki-laki	Perempuan	Jumlah
1	2	3	4
01. Januari	71	110	181
02. Pebruari	8	5	13
03. Maret	26	34	60
04. April	42	4	46
05. Mei	21	19	40
06. Juni	21	19	40
07. Juli	8	12	20
08. Agustus	8	12	20
09. September	8	12	20
10. Oktober	8	12	20
11. Nopember	8	12	20
12. Desember	8	12	20
Jumlah	237	263	500

Sumber : Kantor Kecamatan Sukodono

Tabel 3.13
Banyaknya Kepindahan Menurut Jenis Kelamin
Dan Desa/Kelurahan
Tahun 2020

Desa/Kelurahan	Laki-laki	Perempuan	Jumlah
1	2	3	4
01. Wilayut	15	0	15
02. Kebonagung	10	10	20
03. Anggaswangi	12	5	17
04. Jumputrejo	24	0	24
05. Suruh	12	12	24
06. Pekarungan	0	0	0
07. Pademonegoro	0	12	12
08. Cangkringsari	12	0	12
09. Jogosatru	0	0	0
10. Ngaresrejo	8	24	32
11. Sambungrejo	12	0	12
12. Plumbungan	8	24	32
13. Sukodono	12	0	12
14. Klopsepuluh	24	36	60
15. Masangan Wetan	8	0	8
16. Suko	12	36	48
17. Masangankulon	8	0	8
18. Panjunan	8	0	8
19. Bangsri	0	0	0
Jumlah	185	159	344

Sumber : Kantor Kecamatan Sukodono

BAB 4. SOSIAL



Tabel 4.01
Banyaknya Sekolah, Kelas, Guru Dan Murid
Taman Kanak-kanak
Tahun 2020

Desa/Kelurahan	Sekolah	Kelas	Guru	Murid
1	2	3	4	5
01. Wilayat	1	5	6	73
02. Kebonagung	6	17	28	164
03. Anggaswangi	1	8	9	111
04. Jumputrejo	3	12	16	167
05. Suruh	2	6	11	60
06. Pekarungan	4	19	26	292
07. Pademonegoro	2	8	10	158
08. Cangkringsari	2	4	7	38
09. Jogosatru	2	5	7	53
10. Ngaresrejo	2	4	5	71
11. Sambungrejo	2	6	7	90
12. Plumbungan	1	2	3	35
13. Sukodono	1	4	5	60
14. Klopsepuluh	3	14	21	226
15. Masangan Wetan	1	4	5	71
16. Suko	4	15	19	185
17. Masangankulon	4	14	16	184
18. Panjunan	2	13	15	207
19. Bangsri	3	12	13	166
Jumlah	46	172	229	2 411

Sumber : Cabang Dinas Pendidikan Kecamatan Sukodono

Tabel 4.02
Banyaknya Sekolah, Bilik, Kelas, Guru Dan Murid
Sekolah Dasar Negeri
Tahun 2020

Desa/Kelurahan	Sekolah	Bilik	Kelas	Guru	Murid
1	2	3	4	5	6
01. Wilayat	1	13	12	17	372
02. Kebonagung	2	43	18	33	732
03. Anggaswangi	2	27	16	30	547
04. Jumputrejo	1	26	17	21	518
05. Suruh	1	23	9	13	256
06. Pekarungan	1	15	15	15	426
07. Pademonegoro	1	20	12	16	245
08. Cangkringsari	1	9	6	11	163
09. Jogosatru	1	13	6	10	27
10. Ngaresrejo	1	6	9	15	265
11. Sambungrejo	1	34	12	16	288
12. Plumbungan	1	9	9	12	250
13. Sukodono	2	25	16	27	356
14. Klopsepuluh	2	25	12	17	331
15. Masangan Wetan	1	22	10	13	269
16. Suko	1	20	12	32	665
17. Masangankulon	1	19	17	31	583
18. Panjunan	1	13	16	25	365
19. Bangsri	1	7	7	8	163
Jumlah	23	369	231	362	6 821

Sumber :Dinas Pendidikan Kabupaten Sidoarjo

Tabel 4.03
Banyaknya Murid Sekolah Dasar Negeri Menurut
Tingkatan/Kelas dan Jenis Kelamin
Tahun 2020

Desa/Kelurahan	Kelas I		Kelas II		Kelas III	
	L	P	L	P	L	P
1	2	3	4	5	6	7
01. Wilayat	28	26	34	34	35	35
02. Kebonagung	61	47	48	48	71	53
03. Anggaswangi	48	42	46	40	40	38
04. Jumputrejo	53	45	33	33	38	41
05. Suruh	15	18	21	20	12	21
06. Pekarungan	25	38	32	25	36	35
07. Pademonegoro	21	16	21	11	17	25
08. Cangkringsari	14	12	17	13	15	18
09. Jogosatru	14	18	17	13	8	13
10. Ngaresrejo	20	20	22	25	20	16
11. Sambungrejo	17	19	24	23	21	15
12. Plumbungan	12	12	25	20	27	25
13. Sukodono	21	23	23	33	30	24
14. Kloposepuluh	26	29	33	31	35	25
15. Masangan Wetan	21	15	22	33	18	28
16. Suko	56	57	53	57	50	55
17. Masangankulon	40	42	52	43	43	44
18. Panjunan	28	30	30	34	28	27
19. Bangsri	9	16	6	12	9	9
Jumlah	529	525	559	548	553	547

Sumber :Dinas Pendidikan Kabupaten Sidoarjo

Desa/Kelurahan	Kelas IV		Kelas V		Kelas VI	
	L	P	L	P	L	P
1	8	9	10	11	12	13
01. Wilayut	27	26	31	32	32	31
02. Kebonagung	64	70	66	55	81	58
03. Anggaswangi	47	31	51	56	54	54
04. Jumputrejo	38	45	47	36	53	56
05. Suruh	24	24	24	27	27	23
06. Pekarungan	43	48	39	40	33	32
07. Pademonegoro	18	26	27	24	23	15
08. Cangkringsari	10	12	17	14	13	8
09. Jogosatru	5	8	5	9	9	8
10. Ngaresrejo	28	26	19	26	17	27
11. Sambungrejo	26	24	29	21	29	40
12. Plumbungan	16	11	23	23	16	27
13. Sukodono	20	31	41	36	46	28
14. Kloposepuluh	22	18	35	32	25	27
15. Masangan Wetan	17	18	32	15	26	24
16. Suko	54	57	68	50	50	58
17. Masangankulon	46	41	50	54	62	66
18. Panjunan	19	31	34	36	37	31
19. Bangsri	14	13	20	13	22	20
Jumlah	538	560	658	599	655	633

Sumber :Dinas Pendidikan Kabupaten Sidoarjo

Tabel 4.04
Banyaknya Sekolah, Bilik, Kelas, Guru Dan Murid
Sekolah Dasar Swasta
Tahun 2020

Desa/Kelurahan	Sekolah	Bilik	Kelas	Guru	Murid
1	2	3	4	5	6
01. Wilayat	-	-	-	-	-
02. Kebonagung	2	37	18	65	517
03. Anggaswangi	-	-	-	-	-
04. Jumputrejo	1	7	3	10	47
05. Suruh	-	-	-	-	-
06. Pekarungan	2	44	25	52	594
07. Pademonegoro	-	-	-	-	-
08. Cangkringsari	-	-	-	-	-
09. Jogosatru	1	14	8	25	150
10. Ngaresrejo	-	-	-	-	-
11. Sambungrejo	-	-	-	-	-
12. Plumbungan	-	-	-	-	-
13. Sukodono	-	-	-	-	-
14. Klopsepuluh	1	27	24	95	711
15. Masangan Wetan	-	-	-	-	-
16. Suko	-	-	-	-	-
17. Masangankulon	-	-	-	-	-
18. Panjunan	1	10	6	9	183
19. Bangsri	-	-	-	-	-
Jumlah	8	139	84	256	2 202

Sumber :Dinas Pendidikan Kabupaten Sidoarjo

Tabel 4.05
Banyaknya Murid Sekolah Dasar Swasta Menurut
Tingkatan/Kelas dan Jenis Kelamin
Tahun 2020

Desa/Kelurahan	Kelas I		Kelas II		Kelas III	
	L	P	L	P	L	P
1	2	3	4	5	6	7
01. Wilayut	-	-	-	-	-	-
02. Kebonagung	49	34	48	36	31	53
03. Anggaswangi	-	-	-	-	-	-
04. Jumputrejo	15	7	9	16		
05. Suruh	-	-	-	-	-	-
06. Pekarungan	40	35	50	54	50	49
07. Pademonegoro	-	-	-	-	-	-
08. Cangkringsari	-	-	-	-	-	-
09. Jogosatru	11	4	22	23	22	17
10. Ngaresrejo	-	-	-	-	-	-
11. Sambungrejo	-	-	-	-	-	-
12. Plumbungan	-	-	-	-	-	-
13. Sukodono	-	-	-	-	-	-
14. Klopsepuluh	58	54	57	54	71	52
15. Masangan Wetan	-	-	-	-	-	-
16. Suko	-	-	-	-	-	-
17. Masangankulon	-	-	-	-	-	-
18. Panjunan	22	18	26	19	18	16
19. Bangsri	-	-	-	-	-	-
Jumlah	195	152	212	202	192	187

Sumber :Dinas Pendidikan Kabupaten Sidoarjo

Desa/Kelurahan	Kelas IV		Kelas V		Kelas VI	
	L	P	L	P	L	P
1	8	9	10	11	12	13
01. Wilayut	-	-	-	-	-	-
02. Kebonagung	45	45	49	38	43	44
03. Anggaswangi	-	-	-	-	-	-
04. Jumputrejo	-	-	-	-	-	-
05. Suruh	-	-	-	-	-	-
06. Pekarungan	55	48	60	41	64	48
07. Pademonegoro	-	-	-	-	-	-
08. Cangkringsari	-	-	-	-	-	-
09. Jogosatru	-	-	-	-	-	-
10. Ngaresrejo	-	-	-	-	-	-
11. Sambungrejo	-	-	-	-	-	-
12. Plumbungan	-	-	-	-	-	-
13. Sukodono	-	-	-	-	-	-
14. Klopsepuluh	69	57	66	54	49	70
15. Masangan Wetan	-	-	-	-	-	-
16. Suko	-	-	-	-	-	-
17. Masangankulon	-	-	-	-	-	-
18. Panjunan	13	13	6	18	11	3
19. Bangsri	-	-	-	-	-	-
Jumlah	182	163	181	151	167	165

Sumber :Dinas Pendidikan Kabupaten Sidoarjo

Tabel 4.06
Banyaknya Murid Sekolah Dasar Negeri Yang Mengikuti dan Lulus UAS
Menurut Desa/Kelurahan
Tahun 2020

Desa/Kelurahan	Peserta UAS		Lulus UAS	
	Negeri	Swasta	Negeri	Swasta
1	2		3	
01. Wilayat	63		63	
02. Kebonagung	139	87	139	87
03. Anggaswangi	108		108	
04. Jumputrejo	109		109	
05. Suruh	50		50	
06. Pekarungan	65		65	
07. Pademonegoro	38		38	
08. Cangkringsari	27		27	
09. Jogosatru	17		17	
10. Ngaresrejo	44		44	
11. Sambungrejo	69		69	
12. Plumbungan	43		43	
13. Sukodono	74		74	
14. Klopsepuluh	52		52	
15. Masangan Wetan	50		50	
16. Suko	108		108	
17. Masangankulon	128		128	
18. Panjunan	68	14	68	14
19. Bangsri	42		42	
Jumlah	1 294	101	1 294	101

Sumber : Cabang Dinas Pendidikan Kecamatan Sukodono

Tabel 4.07
Banyaknya Sekolah, Bilik, Kelas, Guru Dan Murid
Sekolah Dasar Non Dinas Pendidikan
Tahun 2020

Desa/Kelurahan	Sekolah	Bilik	Kelas	Guru	Murid
1	2	3	4	5	6
01. Wilayat	-	-	-	-	-
02. Kebonagung	1	43	23	33	819
03. Anggaswangi	-	-	-	-	-
04. Jumputrejo	1	10	8	12	209
05. Suruh	-	-	-	-	-
06. Pekarungan	2	36	24	42	676
07. Pademonegoro	1	16	13	18	358
08. Cangkringsari	2	17	13	22	261
09. Jogosatru	1	15	10	20	224
10. Ngaresrejo	-	-	-	-	-
11. Sambungrejo	1	7	6	12	135
12. Plumbungan	1	10	6	10	143
13. Sukodono	1	5	10	16	291
14. Klopsepuluh	1	39	18	1	513
15. Masangan Wetan	-	-	-	-	-
16. Suko	1	18	6	23	460
17. Masangankulon	1	23	14	21	469
18. Panjunan	1	5	10	14	228
19. Bangsri	1	17	9	15	189
Jumlah	16	261	170	259	4 975

Sumber : Cabang Dinas Pendidikan Kecamatan Sukodono

Tabel 4.08
Banyaknya Murid Sekolah Dasar Non Dinas Pendidikan Menurut
Tingkatan/Kelas dan Jenis Kelamin
Tahun 2020

Desa/Kelurahan	Kelas I		Kelas II		Kelas III	
	L	P	L	P	L	P
1	2	3	4	5	6	7
01. Wilayat	-	-	-	-	-	-
02. Kebonagung	65	71	74	78	82	68
03. Anggaswangi	-	-	-	-	-	-
04. Jumputrejo	20	19	17	15	18	12
05. Suruh	-	-	-	-	-	-
06. Pekarungan	64	80	54	53	51	56
07. Pademonegoro	44	41	28	41	35	27
08. Cangkringsari	17	18	17	20	22	21
09. Jogosatru	30	16	26	14	18	18
10. Ngaresrejo	-	-	-	-	-	-
11. Sambungrejo	10	13	10	12	6	12
12. Plumbungan	13	11	14	13	13	8
13. Sukodono	15	19	33	24	29	26
14. Klopsepuluh	57	55	49	63	45	44
15. Masangan Wetan	-	-	-	-	-	-
16. Suko	32	28	48	48	49	36
17. Masangankulon	44	39	47	52	38	46
18. Panjunan	16	18	22	23	19	17
19. Bangsri	19	29	15	10	11	9
Jumlah	446	457	454	466	436	400

Sumber : Cabang Dinas Pendidikan Kecamatan Sukodono

Desa/Kelurahan	Kelas IV		Kelas V		Kelas VI	
	L	P	L	P	L	P
1	8	9	10	11	12	13
01. Wilayut	-	-	-	-	-	-
02. Kebonagung	61	85	53	59	59	64
03. Anggaswangi	-	-	-	-	-	-
04. Jumputrejo	16	13	19	29	15	16
05. Suruh	-	-	-	-	-	-
06. Pekarungan	63	51	58	52	51	44
07. Pademonegoro	25	23	26	26	22	20
08. Cangkringsari	27	26	18	15	37	23
09. Jogosatru	14	23	15	15	21	14
10. Ngaresrejo	-	-	-	-	-	-
11. Sambungrejo	11	9	9	11	18	14
12. Plumbungan	12	12	10	10	17	10
13. Sukodono	17	22	28	28	26	24
14. Klopsepuluh	37	34	35	30	31	33
15. Masangan Wetan	-	-	-	-	-	-
16. Suko	45	35	44	29	39	27
17. Masangankulon	44	40	31	24	39	25
18. Panjunan	12	18	20	24	21	18
19. Bangsri	16	18	9	17	15	21
Jumlah	400	409	375	369	411	353

Sumber : Cabang Dinas Pendidikan Kecamatan Sukodono

Tabel 4.09
Banyaknya Sekolah Lanjutan Tingkat Pertama (SLTP)
Negeri dan Swasta
Tahun 2020

Nama Sekolah	Desa/Kelurahan Alamat Sekolah	Status	Jumlah		
			Kelas	Guru	Murid
1	2	3	4	5	
1. SMPN 1 Sukodono	Anggaswangi	Negeri	27	51	1052
2. SMPN 2 Sukodono	Plumbungan	Negeri	30	49	1031
3. SMP Wijaya	Pekarungan	Swasta	10	21	211
4. SMP YPM	Panjunan	Swasta	28	54	852
5. MTs HASYIM ASYARI	Bangsri	Swasta	15	38	475
Jumlah			110	213	3 621

Sumber : Cabang Dinas Pendidikan Kecamatan Sukodono

Tabel 4.10
Banyaknya Murid Sekolah Lanjutan Tingkat Pertama
Menurut Tingkatan /Kelas dan Jenis Kelamin
Tahun 2020

Nama Sekolah	Kelas I		Kelas II		Kelas III	
	L	P	L	P	L	P
1	2	3	4	5	6	7
1. SMPN 1 Sukodono	178	179	177	172	174	172
2. SMPN 2 Sukodono	177	169	169	168	176	172
3. SMP Wijaya	20	25	40	30	50	46
4. SMP YPM	161	158	144	136	138	115
5. MTs HASYIM ASYARI	79	67	108	67	99	55
Jumlah	615	598	638	573	637	560

Sumber : Cabang Dinas Pendidikan Kecamatan Sukodono

Tabel 4.11
Banyaknya Sekolah Lanjutan Tingkat Atas (SLTA)
Negeri dan Swasta
Tahun 2020

Nama Sekolah	Desa/Kelurahan Alamat Sekolah	Status	Jumlah		
			Kelas	Guru	Murid
1	2	3	4	5	
1. SMA YPM 2 SUKODONO	Panjunan	Swasta	11	26	322
2. SMK YPM	Panjunan	Swasta	16	27	636
3. MA HASYIM ASYARI	Bangsri	Swasta	8	29	226
4. SPM HASYIM ASYARI	Bangsri	Swasta	6	22	125
5. SMK WIJAYA	Sukodono	Swasta	9	28	271
Jumlah			50	132	1 580

Sumber : Cabang Dinas Pendidikan Kecamatan Sukodono

Tabel 4.12
Banyaknya Murid Sekolah Lanjutan Tingkat Atas
Menurut Tingkatan/Kelas dan Jenis Kelamin
Tahun 2020

Nama Sekolah	Kelas I		Kelas II		Kelas III	
	L	P	L	P	L	P
1	2	3	4	5	6	7
1. SMA YPM 2 SUKODONO	58	66	43	65	31	59
2. SMK YPM	41	168	43	172	39	173
3. MA HASYIM ASYARI	32	58	34	47	16	39
4. SPM HASYIM ASYARI	23	8	36	8	41	9
5. SMK WIJAYA	81	34	34	28	59	35
Jumlah	235	334	190	320	186	315

Sumber : Cabang Dinas Pendidikan Kecamatan Sukodono

Tabel 4.13
Banyaknya Kunjungan Ke Puskesmas
Menurut 10 Jenis Penyakit Yang Dominan
Tahun 2020

Jenis Penyakit	Banyaknya Pengunjung
1	2
1. Infeksi Akut Pada Saluran Pernafasan	7947
2. Demam yang tidak diket sebabnya	4387
3. penyakit pada sistim otot 4 jaringan pengikat	4980
4. Tukak Lambung dan usus dua belas jari	4149
5. radang tenggorokan	5510
6. tekanan Darah Tinggi	3433
7. Penyakit kulit alergi	1645
8. Diare dan Gastroentritis	1807
9. Diabetes miliitus	2208
10. demam Tifoid dan Para tifoid	1832
Jumlah	37 898

Sumber : Puskesmas Sukodono

Tabel 4.14
Kegiatan Imunisasi Menurut Jenis
dan Desa/ Kelurahan
Tahun 2020

Desa/Kelurahan	BCG	DPT I	DPT II	DPT III	POLIO I
1	2	3	4	5	6
01. Wilayat	200	203	199	203	199
02. Kebonagung	143	144	142	135	142
03. Anggaswangi	62	59	59	59	59
04. Jumputrejo	96	96	96	96	96
05. Suruh	142	141	140	130	140
06. Pekarungan	57	57	59	59	59
07. Pademonegoro	77	77	79	77	77
08. Cangkringsari	74	74	74	74	74
09. Jogosatru	143	145	145	145	143
10. Ngaresrejo	59	64	59	59	59
11. Sambungrejo	99	100	99	98	99
12. Plumbungan	97	96	96	96	96
13. Sukodono	60	60	58	58	60
14. Klopsepuluh	77	73	73	77	77
15. Masangan Wetan	62	62	62	62	62
16. Suko	216	215	214	213	214
17. Masangankulon	215	215	216	215	215
18. Panjunan	56	57	55	55	53
19. Bangsri	49	49	49	49	47
Jumlah	1 984	1 987	1 974	1 960	1 971

Sumber : Puskesmas Sukodono

Desa/Kelurahan	POLIO II	POLIO III	Campak	TT2 Hamil	TT2 Non Hamil
1	7	8	9	10	11
01. Wilayut	205	205	227	202	3,354
02. Kebonagung	142	142	142	152	2,457
03. Anggaswangi	59	60	65	52	848
04. Jumputrejo	94	96	99	98	1,595
05. Suruh	140	140	148	145	2,356
06. Pekarungan	59	59	60	59	959
07. Pademonegoro	80	79	79	80	1,294
08. Cangkringsari	74	74	78	74	1,207
09. Jogosatru	143	143	135	134	2,178
10. Ngaresrejo	59	59	61	59	959
11. Sambungrejo	98	99	105	70	1,132
12. Plumbungan	96	96	97	95	1,549
13. Sukodono	58	58	58	57	926
14. Kloposepuluh	77	77	76	76	1,239
15. Masangan Wetan	62	62	62	60	964
16. Suko	217	214	218	219	3,566
17. Masangankulon	215	215	221	217	3,591
18. Panjunan	57	55	56	55	893
19. Bangsri	49	49	63	49	784
Jumlah	1 984	1 982	2 050	1 953	31 854

Sumber : Puskesmas Sukodono

Tabel 4.15
Kegiatan SKDN di Puskesmas
Setiap Bulan
Tahun 2020

Bulan	Jumlah Balita (S)	Balita dg. KMS (K)	Balita ditimbang (D)	Balita yg. Naik (N)
1	2	3	4	5
01. Januari	8479	8479	7113	4562
02. Pebruari	8671	8671	7679	4009
03. Maret	8645	8645	7170	4344
04. April	19	19	19	0
05. Mei	19	19	19	0
06. Juni	19	19	19	0
07. Juli	19	19	19	0
08. Agustus	7805	7805	6622	0
09. September	19	19	19	0
10. Oktober	1584	1584	1315	528
11. Nopember	4883	4883	3600	1466
12. Desember	6994	6994	4930	2791
Rata-rata	3 930	3 930	3 210	1 475

Sumber : Puskesmas Sukodono

Bulan	K/S (%)	D/S (%)	N/D (%)	N/S (%)	D/K (%)
1	6	7	8	9	10
01. Januari	100.00	83.89	64.14	53.80	83.89
02. Pebruari	100.00	88.56	52.21	46.23	88.56
03. Maret	100.00	82.94	60.59	50.25	82.94
04. April	100.00	100.00	0.00	0.00	100.00
05. Mei	100.00	100.00	0.00	0.00	100.00
06. Juni	100.00	100.00	0.00	0.00	100.00
07. Juli	100.00	100.00	0.00	0.00	100.00
08. Agustus	100.00	84.84	0.00	0.00	84.84
09. September	100.00	100.00	0.00	0.00	100.00
10. Oktober	100.00	83.02	40.15	33.33	83.02
11. Nopember	100.00	73.73	40.72	30.02	73.73
12. Desember	100.00	70.49	56.61	39.91	70.49
Rata-rata	100.00	81.69	45.95	37.53	81.69

Sumber : Puskesmas Sukodono

Tabel 4.16
Banyaknya Kunjungan Ibu Hamil, Bayi dan Anak
Dalam Program KIA Menurut Desa/ Kelurahan
Tahun 2020

Desa/Kelurahan	Ibu Hamil	Bayi	Anak
1	2	3	4
01. Wilayat	56	47	179
02. Kebonagung	204	156	526
03. Anggaswangi	113	96	329
04. Jumputrejo	183	141	448
05. Suruh	68	67	201
06. Pekarungan	145	101	386
07. Pademonegoro	89	88	275
08. Cangkringsari	94	78	258
09. Jogosatru	69	62	173
10. Ngaresrejo	66	64	154
11. Sambungrejo	78	69	249
12. Plumbungan	66	59	172
13. Sukodono	143	109	395
14. Klopsepuluh	114	100	282
15. Masangan Wetan	80	77	200
16. Suko	210	182	622
17. Masangankulon	199	174	647
18. Panjunan	82	76	209
19. Bangsri	87	81	275
Jumlah	2 146	1 827	5 980

Sumber : Puskesmas Sukodono

Tabel 4.17
Pencapaian KB Baru Menurut
Jenis Kontrasepsi dan Desa/ Kelurahan
Tahun 2020

Desa/Kelurahan	Pencapaian			
	IUD	MOW/ MOP	Implan	Suntik
1	2	3	4	5
01. Wilayat	3	0	6	25
02. Kebonagung	16	0	7	75
03. Anggaswangi	6	0	5	74
04. Jumputrejo	10	0	4	75
05. Suruh	6	0	5	45
06. Pekarungan	14	0/1	7	67
07. Pademonegoro	9	0	3	47
08. Cangkringsari	9	0	4	40
09. Jogosatru	4	0	4	33
10. Ngaresrejo	2	0	2	28
11. Sambungrejo	12	0	4	59
12. Plumbungan	3	0	5	47
13. Sukodono	7	0	6	71
14. Klopsepuluh	12	0	3	78
15. Masangan Wetan	5	0	5	47
16. Suko	10	0	6	72
17. Masangankulon	13	0	7	88
18. Panjunan	5	0	6	49
19. Bangsri	8	0	4	59
Jumlah	154	0/1	93	1 079

Sumber : Puskesmas Sukodono

lanjutan tabel 4.17

Desa/Kelurahan	Pencapaian		
	Pil	Kondom	Jumlah
1	6	7	8
01. Wilayut	5	5	44
02. Kebonagung	11	10	119
03. Anggaswangi	9	6	100
04. Jumputrejo	12	6	107
05. Suruh	5	5	66
06. Pekarungan	13	5	106
07. Pademonegoro	8	4	71
08. Cangkringsari	8	7	68
09. Jogosatru	8	3	52
10. Ngaresrejo	4	4	40
11. Sambungrejo	10	8	93
12. Plumbungan	9	4	68
13. Sukodono	7	6	97
14. Kloposepuluh	8	7	108
15. Masangan Wetan	11	5	73
16. Suko	12	7	107
17. Masangankulon	14	8	130
18. Panjunan	9	4	73
19. Bangsri	9	5	85
Jumlah	176	109	1 607

Sumber : Puskesmas Sukodono

Tabel 4.18
Jumlah Pasangan Usia Subur (PUS) Menurut
Kelompok Umur dan Desa/ Kelurahan
Tahun 2020

Desa/Kelurahan	< 20 th	20 - 29 th	> 29 th	Jumlah
1	2	3	4	5
01. Wilayat	2	17	242	261
02. Kebonagung	5	239	2150	2394
03. Anggaswangi	3	157	979	1139
04. Jumputrejo	5	337	1976	2318
05. Suruh	2	37	552	591
06. Pekarungan	6	305	1198	1509
07. Pademonegoro	7	97	978	1082
08. Cangkringsari	3	106	773	882
09. Jogosatru	5	87	479	571
10. Ngaresrejo	5	67	519	591
11. Sambungrejo	4	406	481	891
12. Plumbungan	5	107	557	669
13. Sukodono	7	206	1192	1405
14. Kloposepuluh	5	102	1205	1312
15. Masangan Wetan	6	107	913	1026
16. Suko	12	349	2599	2960
17. Masangankulon	7	201	1193	1401
18. Panjunan	3	302	399	704
19. Bangsri	4	206	381	591
Jumlah	96	3 435	18 766	22 297

Sumber : Puskesmas Sukodono

Tabel 4.19
Persentase Pemeluk Agama Menurut
Desa/ Kelurahan
Tahun 2020

Desa/Kelurahan	Islam	Kristen/ Katolik	Hindu/ Budha	Hindu/ Budha	Lain-lain
1	2	3	4	5	5
01. Wilayat	2570	5	20	0	0
02. Kebonagung	11276	74	71	27	32
03. Anggaswangi	5220	20	21	0	0
04. Jumputrejo	7761	94	28	4	0
05. Suruh	3430	30	12	0	0
06. Pekarungan	7860	26	19	3	2
07. Pademonegoro	4387	71	31	0	0
08. Cangkringsari	4240	15	8	0	0
09. Jogosatru	3091	3	0	0	0
10. Ngaresrejo	2693	22	12	1	0
11. Sambungrejo	3797	7	0	0	0
12. Plumbungan	3212	5	0	0	0
13. Sukodono	6920	42	24	5	8
14. Kloposepuluh	5216	28	0	3	0
15. Masangan Wetan	3130	26	6	5	0
16. Suko	12590	95	60	5	0
17. Masangankulon	12250	125	112	10	16
18. Panjunan	3254	14	21	0	3
19. Bangsri	4269	0	0	0	0
Jumlah	107 166	702	445	63	61

Sumber : KUA Kecamatan Sukodono

Tabel 4.20
Banyaknya Tempat Ibadah Menurut
Desa/Kelurahan
Tahun 2020

Desa/.Kelurahan	Masjid	Musholla/ Langgar	Gereja	Pura/Vihara
1	2	3	4	5
01. Wilayat	1	10	0.00	0.00
02. Kebonagung	6	21	0.00	0.00
03. Anggaswangi	3	10	0.00	0.00
04. Jumputrejo	9	22	0.00	0.00
05. Suruh	4	10	0.00	0.00
06. Pekarungan	5	17	0.00	0.00
07. Pademonegoro	2	11	0.00	0.00
08. Cangkringsari	4	22	0.00	0.00
09. Jogosatru	5	12	0.00	0.00
10. Ngaresrejo	5	11	0.00	0.00
11. Sambungrejo	4	13	0.00	0.00
12. Plumbungan	6	12	0.00	0.00
13. Sukodono	4	22	0.00	0.00
14. Klopsepuluh	4	24	0.00	0.00
15. Masangan Wetan	5	12	0.00	0.00
16. Suko	6	18	0.00	0.00
17. Masangankulon	8	26	0.00	0.00
18. Panjunan	3	9	0.00	0.00
19. Bangsri	3	14	0.00	0.00
Jumlah	87	296	0	0

Sumber : KUA Kecamatan Sukodono

Tabel 4.21
Banyaknya Nikah, Talak, Cerai dan Rujuk
Menurut Desa/Kelurahan
Tahun 2020

Desa/.Kelurahan	Nikah	Talak	Cerai	Rujuk
1	2	3	4	5
01. Wilayat	24	0	3	0
02. Kebonagung	67	1	1	0
03. Anggaswangi	35	0	4	0
04. Jumputrejo	66	0	2	0
05. Suruh	24	0	1	0
06. Pekarungan	45	0	4	0
07. Pademonegoro	33	0	1	0
08. Cangkringsari	28	2	2	0
09. Jogosatru	17	0	1	0
10. Ngaresrejo	25	0	2	0
11. Sambungrejo	35	0	2	0
12. Plumbungan	32	0	1	0
13. Sukodono	62	3	4	0
14. Klopsepuluh	43	2	6	0
15. Masangan Wetan	29	2	1	0
16. Suko	78	3	3	0
17. Masangankulon	75	1	3	0
18. Panjunan	28	1	3	0
19. Bangsri	35	0	2	0
Jumlah	781	15	46	0

Sumber : KUA Kecamatan Sukodono

Tabel 4.22
Banyaknya Penyaluran Zakat Fitrah
Menurut Desa/Kelurahan
Tahun 2020

Desa/.Kelurahan	Mustahig (orang)	Beras (kg)	Uang (Rp)
1	2	3	4
01. Wilayut	857	3469	2142500
02. Kebonagung	321	15222	820250
03. Anggaswangi	983	7047	2457500
04. Jumputrejo	549	10478	1372500
05. Suruh	772	4630	1932500
06. Pekarungan	970	10611	2425000
07. Pademonegoro	653	5923	1632500
08. Cangkringsari	1409	1060	3522500
09. Jogosatru	773	773	1932500
10. Ngaresrejo	673	673	1682500
11. Sambungrejo	949	949	2372500
12. Plumbungan	673	803	1682500
13. Sukodono	1730	1730	4325000
14. Klopsepuluh	949	1304	2372500
15. Masangan Wetan	803	782	2007500
16. Suko	3147	314	7867500
17. Masangankulon	530	782	1325000
18. Panjunan	813	813	2032500
19. Bangsri	1730	1067	4325000
Jumlah	19 284	68 430	48230 250

Sumber : KUA Kecamatan Sukodono

Tabel 4.23
Banyaknya Penerimaan Zakat Fitrah
Menurut Desa/Kelurahan
Tahun 2020

Desa/.Kelurahan	Muzaki (orang)	Beras (kg)	Uang (Rp)
1	2	3	4
01. Wilayat	772	2 316	4,950,000.00
02. Kebonagung	2 788	8 364	14,000,000.00
03. Anggaswangi	1 552	4 655	5,230,000.00
04. Jumputrejo	3 859	11 577	2,757,000.00
05. Suruh	3 162	9 486	2,000,000.00
06. Pekarungan	2 673	8 020	8,375,000.00
07. Pademonegoro	728	2 185	500,000
08. Cangkringsari	791	2 375	11,150,000
09. Jogosatru	1 546	4 637	500,000
10. Ngaresrejo	267	801	510,000
11. Sambungrejo	1 460	4 379	3,800,000
12. Plumbungan	1 400	4 201	26,400,000
13. Sukodono	3 460	3 138	7,260,000
14. Klopsepuluh	1 046	3 138	2,372,500
15. Masangan Wetan	2 608	7 825	2,000,000
16. Suko	5 165	15 496	13,165,000
17. Masangankulon	587	1 760	2,000,000
18. Panjunan	1 810	5 432	2,000,000
19. Bangsri	397	1 191	3,000,000
Jumlah	36 071	100 976	111,969,500

Sumber : KUA Kecamatan Sukodono

Tabel 4.24
Banyaknya Pemberi, Penerima dan Jumlah Hewan Kurban
Menurut Desa/Kelurahan
Tahun 2020

Desa/Kelurahan	Pemberi	Penerima	Pencapaian		
			Kerbau	Sapi	Kambing
1	2	3	4	5	6
01. Wilayat	42.00	420.00	-	6.00	55.00
02. Kebonagung	77.00	770.00	-	11.00	59.00
03. Anggaswangi	189.00	1,890.00	-	27.00	74.00
04. Jumputrejo	133.00	1,330.00	-	19.00	125.00
05. Suruh	35.00	350.00	-	15.00	29.00
06. Pekarungan	105.00	1,050.00	-	15.00	63.00
07. Pademonegoro	63.00	630.00	-	9.00	30.00
08. Cangkringsari	56.00	560.00	-	8.00	25.00
09. Jogosatru	42.00	420.00	-	6.00	25.00
10. Ngaresrejo	147.00	1,470.00	-	21.00	40.00
11. Sambungrejo	105.00	1,050.00	-	15.00	70.00
12. Plumbungan	70.00	700.00	-	10.00	42.00
13. Sukodono	112.00	1,120.00	-	16.00	102.00
14. Kloposepuluh	28.00	280.00	-	4.00	61.00
15. Masangan Wetan	133.00	1,330.00	-	19.00	97.00
16. Suko	161.00	1,610.00	-	23.00	15.00
17. Masangankulon	280.00	2,800.00	-	40.00	105.00
18. Panjunan	63.00	630.00	-	9.00	55.00
19. Bangsri	35.00	350.00	-	5.00	46.00
Jumlah	1 876	18 760	0	278	1 118

Sumber : KUA Kecamatan Sukodono

Tabel 4.25
Banyaknya Kelompok Dasa Wisma, Anggota dan Kader PKK
Menurut Desa/Kelurahan
Tahun 2020

Desa/Kelurahan	Kelompok Dasa Wisma	PKBH	Kadarkum	Pola Asuh
1	2	3	4	5
01. Wilayat	Matahari	3	1	2
02. Kebonagung	Turi	4	1	11
03. Anggaswangi	Kaca Piring	34	62	13
04. Jumputrejo	Gading	6	1	11
05. Suruh	Dahlia	4	1	4
06. Pekarungan	Gladiul	3	2	5
07. Pademonegoro	Lely	4	3	4
08. Cangkringsari	Bogenville	5	1	4
09. Jogosatru	Anggrek	5	1	3
10. Ngaresrejo	Kenongo	4	1	4
11. Sambungrejo	Nusa Indah	5	1	4
12. Plumbungan	Wijaya Kusuma	3	1	3
13. Sukodono	Melati	4	1	3
14. Klopsepuluh	Teratai	5	1	4
15. Masangan Wetan	Mawar	4	1	3
16. Suko	Aster	11	1	11
17. Masangankulon	Sedap Malam	4	1	9
18. Panjunan	Flamboyan	3	1	5
19. Bangsri	Desember	4	1	3
Jumlah		115	83	106

Sumber : Kantor Kecamatan Sukodono

Tabel 4.26
Nama Kelompok Tani dan Jumlah Anggota
Tahun 2020

Desa/Kelurahan	Nama Kelompok	Jumlah kelompok
1	2	3
01. Wilayat	Suko Manunggal	188
02. Kebonagung	Ngudi kaweruh	59
03. Anggaswangi	Tani makmur	82
04. Jumputrejo	Suko Tani	275
05. Suruh	Tani makmur	159
06. Pekarungan	Tani mulyo	87
07. Pademonegoro	Sami rukun	139
08. Cangkringsari	Sejahtera	219
09. Jogosatru	Sumber rejeki	80
10. Ngaresrejo	Ngudi luhur	151
11. Sambungrejo	Sumber Rejeki	251
12. Plumbungan	Tani Makmur	164
13. Sukodono	Budi Luhur	243
14. Kloposepuluh	Sidomakmur, Raharjo, barokah	247
15. Masangan Wetan	Bina Tani Swadaya	90
16. Suko	Tani Lestari	32
17. Masangankulon	Jasa Mulya	140
18. Panjunan	Karya Tani	29
19. Bangsri	Seneng tani	166
Jumlah		2 801

Sumber : Kantor Kecamatan Sukodono

Tabel 4.27
Banyaknya Penyandang Cacat Menurut Jenis Kecacatan
dan Desa/Kelurahan
Tahun 2020

Desa/Kelurahan	Tuna Daksa	Tuna Grahita	Tuna Netra	Tuna Rungu	Tuna Jompo
1	2	3	4	5	6
01. Wilayat	14	5	1	2	1
02. Kebonagung	-	-	-	-	-
03. Anggaswangi	-	-	1	-	-
04. Jumputrejo	-	-	-	-	-
05. Suruh	-	-	-	-	-
06. Pekarungan	-	-	-	-	-
07. Pademonegoro	3	3	-	4	-
08. Cangkringsari	-	-	-	-	-
09. Jogosatru	1.00	-	-	-	-
10. Ngaresrejo	-	-	-	-	-
11. Sambungrejo	-	-	-	-	-
12. Plumbungan	-	-	-	-	-
13. Sukodono	-	-	-	-	-
14. Klosepuluh	-	-	-	-	-
15. Masangan Wetan	-	-	2	-	-
16. Suko	-	-	-	-	-
17. Masangankulon	7	-	6	-	4
18. Panjunan	-	-	-	-	-
19. Bangsri	-	-	-	-	-
Jumlah	25	8	10	6	5

Sumber : Kantor Kecamatan Sukodono

Tabel 4.28
Banyaknya PUS yang menjadi peserta KB Dan Tidak ber KB
Menurut Desa/Kelurahan
Tahun 2020

Desa/.Kelurahan	PUS Peserta KB	PUS Tidak BerKB	Jumlah
1	2	3	4
01. Wilayat	554	108	662
02. Kebonagung	2290	467	2757
03. Anggaswangi	977	195	1172
04. Jumputrejo	2013	556	2569
05. Suruh	620	145	765
06. Pekarungan	1339	285	1624
07. Pademonegoro	675	183	858
08. Cangkringsari	769	188	957
09. Jogosatru	503	90	593
10. Ngaresrejo	517	107	624
11. Sambungrejo	720	134	854
12. Plumbungan	643	124	767
13. Sukodono	1210	332	1542
14. Kloposepuluh	1158	303	1461
15. Masangan Wetan	874	208	1082
16. Suko	2444	675	3119
17. Masangankulon	2052	398	2450
18. Panjunan	709	167	876
19. Bangsri	660	150	810
Jumlah	20 727	4 815	25 542

Sumber : PLKB Kec. Sukodono

Tabel 4.29
Pencapaian PUS KB Aktif Jalur Pelayanan Swasta Menurut
Jenis Kontrasepsi dan Desa/Kelurahan
Tahun 2020

Desa/.Kelurahan	PUS	Pencapaian			
		IUD	MOW/ MOP	implant	suntik
1	2	3	4	5	6
01. Wilayat	662	5	24	1	343
02. Kebonagung	2757	131	127	46	956
03. Anggaswangi	1172	76	86	17	417
04. Jumputrejo	2569	163	194	16	1075
05. Suruh	765	60	68	53	264
06. Pekarungan	1624	142	136	11	479
07. Pademonegoro	858	24	46	7	377
08. Cangkringsari	957	9	8	0	496
09. Jogosatru	593	25	32	6	290
10. Ngaresrejo	624	37	23	21	259
11. Sambungrejo	854	41	26	14	401
12. Plumbungan	767	55	53	60	297
13. Sukodono	1542	46	53	3	796
14. Kloposepuluh	1461	97	91	76	641
15. Masangan Wetan	1082	53	49	27	559
16. Suko	3119	137	122	67	898
17. Masangankulon	2450	150	118	51	794
18. Panjunan	876	84	64	70	313
19. Bangsri	810	26	21	10	377
Jumlah	25 542	1 361	1 341	556	10 032

Sumber : PLKB Kec. Sukodono

lanjutan tabel 4.29

Desa/.Kelurahan	Pencapaian		
	pil	kondom	Jumlah
1	7	8	9
01. Wilayut	28	15	416
02. Kebonagung	431	52	1743
03. Anggaswangi	89	12	697
04. Jumputrejo	259	112	1819
05. Suruh	49	3	497
06. Pekarungan	139	11	918
07. Pademonegoro	78	21	553
08. Cangkringsari	86	12	611
09. Jogosatru	31	2	386
10. Ngaresrejo	38	7	385
11. Sambungrejo	65	6	553
12. Plumbungan	34	5	504
13. Sukodono	151	29	1078
14. Klopsepuluh	80	3	988
15. Masangan Wetan	63	12	763
16. Suko	361	44	1629
17. Masangankulon	166	54	1333
18. Panjunan	68	6	605
19. Bangsri	46	5	485
Jumlah	2 262	411	15 963

Sumber : PLKB Kec. Sukodono

Tabel 4.30
Pencapaian PUS KB Aktif Jalur Pelayanan Pemerintah Menurut
Jenis Kontrasepsi dan Desa/Kelurahan
Tahun 2020

Desa/.Kelurahan	PUS	Pencapaian			
		IUD	MOW/ MOP	implant	suntik
1	2	3	4	5	6
01. Wilayat	662	28	13	9	78
02. Kebonagung	2757	62	18	49	335
03. Anggaswangi	1172	68	19	30	146
04. Jumputrejo	2569	33	39	22	90
05. Suruh	765	38	26	21	30
06. Pekarungan	1624	81	26	55	221
07. Pademonegoro	858	27	17	52	18
08. Cangkringsari	957	28	24	63	37
09. Jogosatru	593	12	14	50	38
10. Ngaresrejo	624	19	10	37	62
11. Sambungrejo	854	45	22	24	69
12. Plumbungan	767	36	14	36	46
13. Sukodono	1542	22	27	22	56
14. Klopsepuluh	1461	43	38	25	54
15. Masangan Wetan	1082	26	15	18	51
16. Suko	3119	77	68	65	355
17. Masangankulon	2450	81	64	51	362
18. Panjunan	876	27	15	25	36
19. Bangsri	810	43	9	28	85
Jumlah	25 542	796	478	682	2 169

Sumber : PLKB Kec. Sukodono

lanjutan tabel 4.30

Desa/.Kelurahan	Pencapaian		
	pil	kondom	Jumlah
1	7	8	9
01. Wilayut	7	3	138
02. Kebonagung	65	18	547
03. Anggaswangi	16	1	280
04. Jumputrejo	7	3	194
05. Suruh	7	1	123
06. Pekarungan	19	19	421
07. Pademonegoro	6	2	122
08. Cangkringsari	6	0	158
09. Jogosatru	3	0	117
10. Ngaresrejo	3	1	132
11. Sambungrejo	6	1	167
12. Plumbungan	6	1	139
13. Sukodono	5	0	132
14. Klopsepuluh	7	3	170
15. Masangan Wetan	1	0	111
16. Suko	221	29	815
17. Masangankulon	131	30	719
18. Panjunan	1	0	104
19. Bangsri	8	2	175
Jumlah	525	114	4 764

Sumber : PLKB Kec. Sukodono

Tabel 4.31
Banyaknya PUS peserta KB Menurut Jalur Pelayanan
Tahun 2020

Desa/.Kelurahan	Pemerintah	Swasta	Jumlah
1	2	3	4
01. Wilayat	138	416	554
02. Kebonagung	547	1743	2290
03. Anggaswangi	280	697	977
04. Jumputrejo	194	1819	2013
05. Suruh	123	497	620
06. Pekarungan	421	918	1339
07. Pademonegoro	122	553	675
08. Cangkringsari	158	611	769
09. Jogosatru	117	386	503
10. Ngaresrejo	132	385	517
11. Sambungrejo	167	553	720
12. Plumbungan	139	504	643
13. Sukodono	132	1078	1210
14. Kloposepuluh	170	988	1158
15. Masangan Wetan	111	763	874
16. Suko	815	1629	2444
17. Masangankulon	719	1333	2052
18. Panjunan	104	605	709
19. Bangsri	175	485	660
Jumlah	4 764	15 963	20 727

Sumber : PLKB Kec. Sukodono

Tabel 4.32
Banyaknya PUS Bukan Peserta KB
Menurut Desa/Kelurahan
Tahun 2020

Desa./Kelurahan	Hamil	Ingin Anak segera	Ingin Anak Tunda	Tidak ingin anak
1	5	6		7
01. Wilayat	18	58	15	17
02. Kebonagung	46	169	131	121
03. Anggaswangi	28	85	43	39
04. Jumputrejo	55	238	137	126
05. Suruh	24	74	27	20
06. Pekarungan	32	103	76	74
07. Pademonegoro	22	92	20	50
08. Cangkringsari	29	85	20	54
09. Jogosatru	14	36	25	14
10. Ngaresrejo	17	47	35	8
11. Sambungrejo	15	40	55	24
12. Plumbungan	17	76	13	18
13. Sukodono	27	156	57	92
14. Klopsepuluh	37	134	88	44
15. Masangan Wetan	20	50	70	68
16. Suko	25	372	161	117
17. Masangankulon	23	222	77	76
18. Panjunan	16	98	31	22
19. Bangsri	13	44	53	40
Jumlah	478	2 179	1 134	1 024

Sumber : PLKB Kec. Sukodono

Tabel 4.33
Banyaknya Pelanggaran dan Kejahatan Menurut
Jenis Setiap Bulan
Tahun 2020

Bulan	Pencurian	Pembunuhan	Penganiayaan	Penggelapan	Kebakaran
1	2	3	4	5	6
01. Januari	-	-	-	-	-
02. Pebruari	3	-	-	-	-
03. Maret	1	-	-	-	-
04. April	3	-	-	-	-
05. Mei	1	-	-	1	1
06. Juni	1	-	-	-	-
07. Juli	1	-	-	-	1
08. Agustus	1	-	-	1	-
09. September	0	-	2	1	-
10. Oktober	1	-	-	3	1
11. Nopember	5	-	-	-	-
12. Desember	5	-	-	1	-
Jumlah	22	0	2	7	3

Sumber : POLSEK Kec. Sukodono

lanjutan tabel 4.33

Bulan	Kecelaka-an	Senjata api	Jambret	Perjudian	Kecelaka-an kerja
1	7	8	9	10	11
01. Januari	8	-	-	-	-
02. Pebruari	2	-	-	-	-
03. Maret	0	-	-	-	-
04. April	2	-	-	-	-
05. Mei	1	-	-	1	-
06. Juni	1	-	-	-	-
07. Juli	2	-	-	-	-
08. Agustus	3	-	-	-	-
09. September	0	-	-	-	-
10. Oktober	1	-	-	-	-
11. Nopember	2	-	-	-	-
12. Desember	3	-	-	-	-
Jumlah	25	0	0	1	0


Sumber : POLSEK Kec. Sukodono

Tabel 4.34
Jumlah Posyandu Menurut Strata dan Desa/Kelurahan
Tahun 2020

Desa/Kelurahan	Jenis Posyandu				Jumlah Total Posyandu
	Pratama	Madya	Purnama	mandiri	
1	2	3	4	5	6
01. Wilayat	0	0	3	0	3
02. Kebonagung	0	0	13	0	13
03. Anggaswangi	0	1	8	0	9
04. Jumputrejo	0	0	12	0	12
05. Suruh	0	0	4	0	4
06. Pekarungan	0	0	9	0	9
07. Pademonegoro	0	0	4	0	4
08. Cangkringsari	0	0	5	0	5
09. Jogosatru	0	0	4	0	4
10. Ngaresrejo	0	0	4	0	4
11. Sambungrejo	0	0	6	0	6
12. Plumbungan	0	3	0	0	3
13. Sukodono	0	0	6	0	6
14. Klopsepuluh	0	0	4	0	4
15. Masangan Wetan	0	0	7	0	7
16. Suko	0	0	12	0	12
17. Masangankulon	0	0	9	0	9
18. Panjunan	0	0	5	0	5
19. Bangsri	0	5	0	0	5
Jumlah	0	9	115	0	124

Sumber : Puskesmas Kecamatan Sukodono

BAB 5. PERTANIAN



Tabel 5.01
Luas Tanah Sawah Menurut Jenis Pengairan
dan Desa/Kelurahan (dalam Ha)
Tahun 2020

Desa/Kelurahan	Tekhnis	Setengah Tekhnis	Sederhana/ Tadah Hujan	Jumlah
1	2	3	4	5
01. Wilayut	71	-	-	71
02. Kebonagung	60.42	-	-	60.42
03. Anggaswangi	78.718	-	-	78.718
04. Jumputrejo	116.5	-	-	116.5
05. Suruh	58.55	-	-	58.55
06. Pekarungan	51.39	-	-	51.39
07. Pademonegoro	135.5	-	-	135.5
08. Cangkringsari	144.13	-	-	144.13
09. Jogosatru	64.5	-	-	64.5
10. Ngaresrejo	77.1	-	-	77.1
11. Sambungrejo	110.34	-	-	110.34
12. Plumbungan	66.1	-	-	66.1
13. Sukodono	102.55	-	-	102.55
14. Klopsepuluh	153.79	-	-	153.79
15. Masangan Wetan	66.85	-	-	66.85
16. Suko	52	-	-	52
17. Masangankulon	80.54	-	-	80.54
18. Panjunan	21.67	-	-	21.67
19. Bangsri	71.88	-	-	71.88
Jumlah	1583.53	0.00	0.00	1583.53

Sumber : Kantor Kecamatan Sukodono

Tabel 5.02
Realisasi Luas Tanam dan Luas Panen Padi
Menurut Desa/Kelurahan (dalam Ha)
Tahun 2020

Desa/Kelurahan	Tanam	Berhasil dipanen	Puso/ tidak berhasil
1	2	3	4
01. Wilayut	79.52	79.52	-
02. Kebonagung	60.42	60.42	-
03. Anggaswangi	26.6	26.6	-
04. Jumputrejo	101.666	101.666	-
05. Suruh	59.21	59.21	-
06. Pekarungan	48.12	48.12	-
07. Pademonegoro	119.76	119.76	-
08. Cangkringsari	140.27	140.27	-
09. Jogosatru	46.55	46.55	-
10. Ngaresrejo	77.11	77.11	-
11. Sambungrejo	107.34	107.34	-
12. Plumbungan	60.98	60.98	-
13. Sukodono	106.06	106.06	-
14. Kloposepuluh	137.3	137.3	-
15. Masangan Wetan	45.16	45.16	-
16. Suko	37	37	-
17. Masangankulon	80.54	80.54	-
18. Panjunan	21.67	21.67	-
19. Bangsri	71.88	71.88	-
Jumlah	1427.16	1427.16	0.00

Sumber : Kantor Kecamatan Sukodono

Tabel 5.03
Realisasi Luas Tanam dan Panen Palawija
Menurut Desa/Kelurahan (dalam Ha)
Tahun 2020

Desa/Kelurahan	Kedelai		Kacang hijau	
	Tanam	Dipanen	Tanam	Dipanen
1	2	3	4	5
01. Wilayut	-	-	-	-
02. Kebonagung	-	-	-	-
03. Anggaswangi	-	-	-	-
04. Jumputrejo	-	-	-	-
05. Suruh	-	-	-	-
06. Pekarungan	-	-	-	-
07. Pademonegoro	-	-	-	-
08. Cangkringsari	-	-	-	-
09. Jogosatru	-	-	-	-
10. Ngaresrejo	-	-	-	-
11. Sambungrejo	-	-	-	-
12. Plumbungan	-	-	-	-
13. Sukodono	-	-	-	-
14. Klopsepuluh	-	-	-	-
15. Masangan Wetan	-	-	-	-
16. Suko	-	-	-	-
17. Masangankulon	-	-	-	-
18. Panjunan	-	-	-	-
19. Bangsri	-	-	-	-
*) data tidak tersedia				
Jumlah	0.00	0.00	0.00	0.00

Sumber : Kantor Kecamatan Sukodono

Tabel 5.04
Luas Tanaman Tebu Menurut Jenis Intensifikasi
dan Desa/Kelurahan (dalam Ha)
Tahun 2020

Desa/Kelurahan	jenis Intensifikasi		Jumlah
	TRI N	Lainnya	
1	2	3	4
01. Wilayut	1	-	1
02. Kebonagung	6	-	6
03. Anggaswangi	39	-	39
04. Jumputrejo	42.65	-	42.65
05. Suruh	9.5	-	9.5
06. Pekarungan	5.3	-	5.3
07. Pademonegoro	0	-	0
08. Cangkringsari	13	-	13
09. Jogosatru	13.2	-	13.2
10. Ngaresrejo	0	-	0
11. Sambungrejo	0	-	0
12. Plumbungan	7.92	-	7.92
13. Sukodono	0	-	0
14. Klopsepuluh	3.51	-	3.51
15. Masangan Wetan	0	-	0
16. Suko	0	-	0
17. Masangankulon	0	-	0
18. Panjunan	0	-	0
19. Bangsri	0	-	0
Jumlah	141.08	0.00	141.08

Sumber : Kantor Kecamatan Sukodono

Tabel 5.05
Banyaknya Tanaman Kehutanan dan Penghijauan
Menurut Desa/Kelurahan
Tahun 2020

Desa/Kelurahan	Sono (pohon)	Jati (pohon)	Turi (pohon)
1	2	3	4
01. Wilayut	35	15	36
02. Kebonagung	32	21	22
03. Anggaswangi	27	27	24
04. Jumputrejo	34	43	34
05. Suruh	36	32	29
06. Pekarungan	28	13	14
07. Pademonegoro	36	26	31
08. Cangkringsari	41	37	46
09. Jogosatru	22	11	23
10. Ngaresrejo	33	25	33
11. Sambungrejo	38	14	41
12. Plumbungan	39	5	36
13. Sukodono	43	21	31
14. Kloposepuluh	32	37	42
15. Masangan Wetan	51	86	22
16. Suko	37	51	16
17. Masangankulon	43	27	26
18. Panjunan	29	55	27
19. Bangsri	34	0	27
Jumlah	670	546	560

Sumber : Kantor Kecamatan Sukodono

Tabel 5.06
Banyaknya Tanaman Empon-Empon
Menurut Desa/Kelurahan
Tahun 2020

Desa/Kelurahan	Temu		Kunyit Rumpun	Lengkuas	Jahe	Kencur	Sereh
	Lawak Rumpun	Ireng Rumpun					
1	2	3	4	5	6	7	8
01. Wilayat	45	21	58	38	27	7	77
02. Kebonagung	31	9	37	18	36	14	46
03. Anggaswangi	18	12	32	16	21	8	66
04. Jumputrejo	33	25	41	34	38	18	57
05. Suruh	26	24	48	28	26	28	67
06. Pekarungan	32	16	39	21	31	21	38
07. Pademonegoro	45	23	55	42	23	36	62
08. Cangkringsari	34	14	68	41	35	15	82
09. Jogosatru	18	9	34	33	17	9	73
10. Ngaresrejo	25	14	49	45	26	21	68
11. Sambungrejo	31	21	58	42	31	32	58
12. Plumbungan	17	18	33	36	28	16	48
13. Sukodono	38	12	66	34	33	6	47
14. Kloposepuluh	44	17	71	47	41	27	78
15. Masangan Wetan	28	8	43	26	28	5	66
16. Suko	21	7	32	36	22	0	61
17. Masangankulon	40	18	44	32	38	19	78
18. Panjunan	22	9	36	23	12	9	59
19. Bangsri	15	14	43	28	22	27	67
Jumlah	563	291	887	620	535	318	1 198

Sumber : Kantor Kecamatan Sukodono

Tabel 5.07
Populasi Ternak Besar Menurut Jenis
dan Desa/Kelurahan
Tahun 2020

Desa/Kelurahan	Kuda	Sapi Potong	Sapi Perah	Kerbau
1	2	3	4	5
01. Wilayut	-	15	10	0
02. Kebonagung	-	43	0	0
03. Anggaswangi	-	0	0	0
04. Jumputrejo	-	40	8	0
05. Suruh	-	5	0	0
06. Pekarungan	-	7	0	0
07. Pademonegoro	-	5	0	0
08. Cangkringsari	-	11	18	3
09. Jogosatru	-	19	4	0
10. Ngaresrejo	-	16	0	0
11. Sambungrejo	-	3	0	7
12. Plumbungan	-	9	0	0
13. Sukodono	-	27	28	0
14. Kloposepuluh	-	17	0	0
15. Masangan Wetan	-	15	0	0
16. Suko	-	8	0	0
17. Masangankulon	-	3	0	0
18. Panjunan	-	5	0	0
19. Bangsri	-	15	0	0
Jumlah	0	263	68	10

Sumber : Kantor Kecamatan Sukodono

Tabel 5.08
Populasi Ternak Kecil Menurut Jenis
dan Desa/Kelurahan
Tahun 2020

Desa/Kelurahan	Kambing	Domba	Kelinci
1	2	3	4
01. Wilayat	60	60	0
02. Kebonagung	0	0	0
03. Anggaswangi	48	35	0
04. Jumputrejo	99	89	0
05. Suruh	98	78	0
06. Pekarungan	34	48	0
07. Pademonegoro	63	69	0
08. Cangkringsari	51	64	0
09. Jogosatru	42	36	0
10. Ngaresrejo	60	61	0
11. Sambungrejo	43	52	0
12. Plumbungan	37	39	0
13. Sukodono	63	98	0
14. Klopsepuluh	80	148	0
15. Masangan Wetan	48	88	0
16. Suko	18	47	0
17. Masangankulon	60	108	0
18. Panjunan	28	22	0
19. Bangsri	60	43	0
Jumlah	992	1 185	0

Sumber : Kantor Kecamatan Sukodono

Tabel 5.09
Populasi Unggas Menurut Jenis
dan Desa/Kelurahan
Tahun 2020

Desa/Kelurahan	Ayam RAS (Petelor / Pedaging)	Ayam Bukan RAS	Itik	Entok
1	2	3	4	5
01. Wilayut	0	976	15	12
02. Kebonagung	0	657	24	5
03. Anggaswangi	250	659	32	0
04. Jumputrejo	0	982	253	23
05. Suruh	0	986	122	19
06. Pekarungan	0	735	25	0
07. Pademonegoro	0	872	37	47
08. Cangkringsari	0	901	250	76
09. Jogosatru	0	534	142	35
10. Ngaresrejo	0	987	165	48
11. Sambungrejo	0	1013	245	84
12. Plumbungan	0	824	267	55
13. Sukodono	0	1420	2000	184
14. Klosepuluh	0	1033	679	197
15. Masangan Wetan	0	1075	220	167
16. Suko	0	1435	450	55
17. Masangankulon	0	1310	150	173
18. Panjunan	0	1138	425	79
19. Bangsri	430	745	173	61
Jumlah	680	18 282	5 674	1 320

Sumber : Kantor Kecamatan Sukodono

Tabel 5.10
Luas lahan Kering
Menurut Desa/Kelurahan (Ha)
Tahun 2020

Desa/Kelurahan	Tegal	Pekarangan	Penggembalaan	lain-lain
1	2	3	4	5
01. Wilayut	-	12.71	-	-
02. Kebonagung	-	15.54	-	-
03. Anggaswangi	-	18.62	-	-
04. Jumputrejo	-	25.84	-	-
05. Suruh	-	16.28	-	-
06. Pekarungan	-	19.37	-	-
07. Pademonegoro	-	23.43	-	-
08. Cangkringsari	-	26.73	-	-
09. Jogosatru	-	14.42	-	-
10. Ngaresrejo	-	18.29	-	-
11. Sambungrejo	-	24.37	-	-
12. Plumbungan	-	16.74	-	-
13. Sukodono	-	16.41	-	-
14. Klopsepuluh	-	27.24	-	-
15. Masangan Wetan	-	18.45	-	-
16. Suko	-	16.25	-	-
17. Masangankulon	-	19.79	-	-
18. Panjunan	-	17.45	-	-
19. Bangsri	-	24.27	-	-
Jumlah	. 0	372	0	0


Sumber : Kantor Kecamatan Sukodono

Tabel 5.11
Luas lahan Kolam ikan
Menurut Desa/Kelurahan (m2)
Tahun 2020

Desa/Kelurahan	Tambak air payau	Kolam air	Jumlah
1	2	3	4
01. Wilayut	-	24	24
02. Kebonagung	-	750	750
03. Anggaswangi	-	0	0
04. Jumputrejo	-	630	630
05. Suruh	-	100	100
06. Pekarungan	-	0	0
07. Pademonegoro	-	200	200
08. Cangkringsari	-	1178	1178
09. Jogosatru	-	2231	2231
10. Ngaresrejo	-	350	350
11. Sambungrejo	-	940	940
12. Plumbungan	-	600	600
13. Sukodono	-	0	0
14. Klopsepuluh	-	406	406
15. Masangan Wetan	-	1200	1200
16. Suko	-	0	0
17. Masangankulon	-	900	900
18. Panjunan	-	0	0
19. Bangsri	-	500	500
Jumlah	0	10 009	10 009

Sumber : Kantor Kecamatan Sukodono

BAB 6. INDUSTRI



Tabel 6.01
Banyaknya Industri Besar/Sedang Dan Jumlah Tenaga Kerja
Menurut KLUI
Tahun 2020

KLUI	Jumlah Perusahaan/ Usaha	Jumlah Tenaga Kerja
1	2	3
31. Industri Makanan dan Minuman	3	17
32. Industri Tekstil, Pakaian Jadi dan Kulit	-	-
33. Industri Kayu dan Sejenisnya	6	8
34. Industri Kertas, Percetakan dan Penerbitan	-	-
35. Industri Kimia, Minyak, Kecuali Minyak Bumi dan Batubara	-	-
36. Industri Barang Galian Kecuali Minyak Bumi dan Batubara	-	-
37. Industri Logam Dasar	-	-
38. Industri barang dari Logam	-	-
39. Industri Pengolahan Lainnya	-	-
Jumlah	9	25

Sumber : Kantor Kecamatan Sukodono

Tabel 6.02
Banyaknya Industri Kecil Dan Jumlah Tenaga Kerja
Menurut KLUI
Tahun 2020

KLUI	Jumlah Perusahaan/ Usaha	Jumlah Tenaga Kerja
1	2	3
31. Industri Makanan dan Minuman	3	12
32. Industri Tekstil, Pakaian Jadi dan Kulit	-	-
33. Industri Kayu dan Sejenisnya	-	-
34. Industri Kertas, Percetakan dan Penerbitan	-	-
35. Industri Kimia, Minyak, Kecuali Minyak Bumi dan Batubara	-	-
36. Industri Barang Galian Kecuali Minyak Bumi dan Batubara	-	-
37. Industri Logam Dasar	-	-
38. Industri barang dari Logam	-	-
39. Industri Pengolahan Lainnya	-	-
Jumlah	3	12

Sumber : Kantor Kecamatan Sukodono

Tabel 6.03
Banyaknya Industri Kerajinan Rakyat Dan Jumlah Tenaga Kerja
Menurut KLUI
Tahun 2020

KLUI	Jumlah Perusahaan/ Usaha	Jumlah Tenaga Kerja
1	2	3
31. Industri Makanan dan Minuman	3	15
32. Industri Tekstil, Pakaian Jadi dan Kulit	-	-
33. Industri Kayu dan Sejenisnya	-	-
34. Industri Kertas, Percetakan dan Penerbitan	-	-
35. Industri Kimia, Minyak, Kecuali Minyak Bumi dan Batubara	-	-
36. Industri Barang Galian Kecuali Minyak Bumi dan Batubara	-	-
37. Industri Logam Dasar	-	-
38. Industri barang dari Logam	-	-
39. Industri Pengolahan Lainnya	-	-
Jumlah	3	15

Sumber : Kantor Kecamatan Sukodono

Tabel 6.04
Banyaknya Industri Besar/Sedang Dan Jumlah Tenaga Kerja
Menurut Desa/Kelurahan
Tahun 2020

Desa/Kelurahan	Jumlah Perusahaan/ Usaha	Jumlah Tenaga Kerja
1	2	3
01. Wilayat	1	25
02. Kebonagung	2	52
03. Anggaswangi	1	21
04. Jumputrejo	-	-
05. Suruh	-	-
06. Pekarungan	2	62
07. Pademonegoro	-	-
08. Cangkringsari	-	-
09. Jogosatru	1	25
10. Ngaresrejo	-	-
11. Sambungrejo	-	-
12. Plumbungan	-	-
13. Sukodono	1	-
14. Klopsepuluh	-	-
15. Masangan Wetan	-	-
16. Suko	-	-
17. Masangankulon	-	-
18. Panjunan	5	7 250
19. Bangsri	-	-
Jumlah	13	7 435

Sumber : Kantor Kecamatan Sukodono

Tabel 6.05
Banyaknya Industri Kecil Dan Jumlah Tenaga Kerja
Menurut Desa/Kelurahan
Tahun 2020

Desa/Kelurahan	Jumlah Perusahaan/ Usaha	Jumlah Tenaga Kerja
1	2	3
01. Wilayut	4	8
02. Kebonagung	-	-
03. Anggaswangi	-	-
04. Jumputrejo	-	-
05. Suruh	-	-
06. Pekarungan	3	6
07. Pademonegoro	-	-
08. Cangkringsari	2	5
09. Jogosatru	-	-
10. Ngaresrejo	-	-
11. Sambungrejo	1	5
12. Plumbungan	1	6
13. Sukodono	2	6
14. Klopsepuluh	1	5
15. Masangan Wetan	4	8
16. Suko	6	12
17. Masangankulon	-	-
18. Panjunan	8	21
19. Bangsri	-	-
Jumlah	32	82

Sumber : Kantor Kecamatan Sukodono

Tabel 6.06
Banyaknya Industri Kerajinan Rakyat Dan Jumlah Tenaga Kerja
Menurut Desa/Kelurahan
Tahun 2020

Desa/Kelurahan	Jumlah Perusahaan/ Usaha	Jumlah Tenaga Kerja
1	2	3
01. Wilayat	6	17
02. Kebonagung	2	5
03. Anggaswangi	4	10
04. Jumputrejo	3	4
05. Suruh	3	4
06. Pekarungan	3	3
07. Pademonegoro	3	3
08. Cangkringsari	7	15
09. Jogosatru	5	5
10. Ngaresrejo	17	50
11. Sambungrejo	5	18
12. Plumbungan	5	10
13. Sukodono	11	27
14. Klopsepuluh	2	3
15. Masangan Wetan	2	5
16. Suko	1	2
17. Masangankulon	4	8
18. Panjunan	4	10
19. Bangsri	10	12
Jumlah	148	309

Sumber : Kantor Kecamatan Sukodono

BAB 7. EKONOMI



Tabel 7.01
Banyaknya Wajib Pajak Baku dan Realisasi
Pajak Daerah Menurut Desa/Kelurahan (dalam Rp. 000)
Tahun 2020

Desa/Kelurahan	Potensi		Realisasi	
	SPPT	Nilai (Rp. 000)	SPPT	Nilai (Rp. 000)
1	2	3	4	5
01. Wilayat	1857	189,620	978	90,714
02. Kebonagung	5235	869,904	2896	408,269
03. Anggaswangi	3565	189,620	1755	189,620
04. Jumputrejo	4792	880,349	2173	402,804
05. Suruh	1674	210,664	822	103,081
06. Pekarungan	3884	189,620	1935	189,620
07. Pademonegoro	2158	258,423	1070	130,260
08. Cangkringsari	2553	318,771	1182	131,437
09. Jogosatru	1442	189,620	761	189,620
10. Ngaresrejo	1644	189,533	797	86,793
11. Sambungrejo	2277	277,174	1190	149,790
12. Plumbungan	1566	189,620	753	189,620
13. Sukodono	3849	1,236,282	1908	730,544
14. Kloposepuluh	3510	538,755	1825	294,251
15. Masangan Wetan	2987	189,620	1434	189,620
16. Suko	5139	1,079,578	2126	464,119
17. Masangankulon	4344	638,490	1777	238,351
18. Panjunan	1441	1,117,545	855	995,868
19. Bangsri	2050	189,620	894	189,620
Jumlah	55 967	8,942,811	27 131	5,364,004

Sumber : Kantor Kecamatan Sukodono

Tabel 7.02
Banyaknya Penabung dan Nilai Tabungan
Lewat Bri Unit Desa Setiap Bulan
Tahun 2020

Bulan	Simpedes		Deposito	
	Penabung	Nilai (Rp. 000)	Penabung	Nilai (Rp. 000)
1	2	3	4	5
01. Januari	1630	20,733,825	181	11,699,450
02. Pebruari	1683	21,070,827	177	11,392,450
03. Maret	1743	20,589,826	181	12,153,350
04. April	1790	21,060,192	181	12,055,350
05. Mei	1854	22,122,829	175	11,326,850
06. Juni	1913	21,832,073	171	11,184,950
07. Juli	1966	23,289,491	178	11,048,600
08. Agustus	2011	22,536,061	182	11,485,100
09. September	2060	23,145,896	186	11,927,100
10. Oktober	2086	23,553,281	181	11,927,100
11. Nopember	2130	23,653,041	186	12,424,200
12. Desember	2189	25,007,849	188	12,844,200
Jumlah	23 055	268,595,191	2 167	141,468,700

Sumber : BRI Unit Sukodono

Tabel 7.03
Banyaknya Peminjam dan Nilai Pinjaman KUPEDES
Lewat Bri Unit Desa Setiap Bulan
Tahun 2020

Bulan	Peminjam (orang)	Besarnya Pinjaman (Rp. 000)
1	2	3
01. Januari	394	11,527,008
02. Pebruari	393	11,335,691
03. Maret	386	11,239,609
04. April	388	11,718,734
05. Mei	389	12,107,673
06. Juni	388	11,915,848
07. Juli	391	12,227,775
08. Agustus	395	12,485,140
09. September	397	12,838,921
10. Oktober	410	13,454,461
11. Nopember	417	13,912,031
12. Desember	438	14,641,237
Jumlah	4 786	149,404,128

Sumber : BRI Unit Sukodono

Tabel 7.04
Pendapatan Retribusi (Karcis) di Puskesmas
Setiap Bulan
Tahun 2018-2020

Bulan	2018	2019	2020
1	2	3	4
01. Januari	121,933,500	94,762,500	101,921,500
02. Pebruari	133,544,000	123,763,000	92,306,000
03. Maret	106,652,500	127,548,500	76,868,000
04. April	99,519,500	85,279,000	39,118,500
05. Mei	97,785,500	87,450,500	18,509,500
06. Juni	72,878,500	69,137,500	44,914,500
07. Juli	78,422,500	73,470,500	37,516,500
08. Agustus	84,103,500	72,581,500	30,401,000
09. September	87,545,500	66,285,000	26,502,000
10. Oktober	88,201,500	71,781,000	25,950,500
11. Nopember	73,509,500	51,244,500	34,503,000
12. Desember	75,079,000	107,330,000	70,306,500
Jumlah	1119 175 000	1030 633 500	598 817 500

Sumber : Puskesmas Sukodono

Tabel 7.05
Jumlah Hari dan Besarnya Retribusi Pasar
Setiap Bulan
Tahun 2019-2020

Bulan	Jumlah Wajib Hari	Tahun	
		2019	2020
1	2	3	4
01. Januari	31	19,358,000	21,652,000
02. Pebruari	29	17,488,000	19,988,000
03. Maret	31	18,308,000	22,876,000
04. April	30	23,265,000	19,734,000
05. Mei	31	21,533,000	-
06. Juni	30	17,062,000	697,000
07. Juli	31	23,340,000	20,859,000
08. Agustus	31	20,124,000	22,049,000
09. September	30	22,154,000	21,377,000
10. Oktober	31	22,222,000	19,670,000
11. Nopember	30	20,427,000	25,477,000
12. Desember	31	22,881,000	25,000,000
Jumlah	366	225,090,000	219,379,000

Sumber : Pasar Sukodono

Tabel 7.06
Jumlah KUD. Dan Koperasi Selain KUD
Menurut Desa
Tahun 2020

Bulan	KUD	KOSPIN	Koperasi lainnya
1	2	3	4
01. Wilayat	0	1	1
02. Kebonagung	0	0	2
03. Anggaswangi	0	0	2
04. Jumputrejo	0	1	1
05. Suruh	0	0	1
06. Pekarungan	1	3	1
07. Pademonegoro	0	0	1
08. Cangkringsari	0	0	1
09. Jogosatru	0	0	2
10. Ngaresrejo	0	0	3
11. Sambungrejo	0	0	2
12. Plumbungan	0	0	2
13. Sukodono	0	0	1
14. Kloposepuluh	0	0	1
15. Masangan Wetan	0	0	1
16. Suko	0	0	0
17. Masangankulon	0	0	1
18. Panjunan	0	1	1
19. Bangsri	0	0	2
Jumlah	1	6	26

Sumber : Pasar Sukodono

DATA

MENCERDASKAN BANGSA



**BADAN PUSAT STATISTIK
KABUPATEN SIDOARJO**

Jl. Pahlawan No.140 - Sidoarjo

Telp : (031)8941744 - Fax : (031)8946473

Email : bps3515@bps.go.id

<http://sidoarjokab.bps.go.id>

ISSN 2620-7621



9 772620 762002