



KECAMATAN DAYUN DALAM ANGKA 2010



**BADAN PUSAT STATISTIK
KABUPATEN SIAK**

KECAMATAN DAYUN

DALAM ANGKA 2010

Nomor Publikasi : 14.055.2011.12
Katalog BPS : 1102001.1405.023
ISBN : 979 484 670 8

Ukuran Buku : 148 x 210 mm
Jumlah Halaman : v + 54 halaman

Kompilasi Data :
AFRIANDI PANE
(Koordinator Statistik Kecamatan Dayun)

Naskah :
Seksi Neraca Wilayah dan Analisis Statistik
Badan Pusat Statistik Kabupaten Siak

Gambar Kulit :
Seksi Integrasi, Pengolahan, dan Diseminasi Statistik
Badan Pusat Statistik Kabupaten Siak

Diterbitkan Oleh :
Badan Pusat Statistik Kabupaten Siak

Boleh dikutip dengan menyebut sumbernya



BADAN PUSAT STATISTIK KABUPATEN SIAK

KATA SAMBUTAN

Penerbitan publikasi Kecamatan Dalam Angka Tahun 2010 ini merupakan sumber data kecamatan. Adapun tujuan dari penerbitan buku ini adalah untuk mempermudah para pengguna data dalam hal rujukan data statistik terutama yang menyangkut statistik sektoral wilayah.

Kami menyadari bahwa publikasi ini masih sangat jauh dari sempurna dan masih banyak mengandung kelemahan oleh sebab itu kritik dan saran yang bersifat membangun sangat kami harapkan dari berbagai pihak untuk kesempurnaan penerbitan yang akan datang.

Dengan terbitnya publikasi ini kami ucapkan terima kasih kepada semua pihak yang telah ikut membantu, khususnya pihak Kecamatan dan semua instansi Pemerintah ataupun swasta yang berada di lingkungan kecamatan. Kami harapkan kerjasama ini dapat terus ditingkatkan pada masa yang akan datang.

Siak Sri Indrapura, Mei 2011
Badan Pusat Statistik Kabupaten Siak
Kepala

Ir.H. Iwan Trisna, MP
NIP 19640404 199102 1 001



PEMERINTAH DAERAH KABUPATEN SIAK

CAMAT DAYUN

KATA SAMBUTAN

Keberhasilan program pembangunan selalu dilandasi oleh perencanaan yang mantap, untuk itu harus ditunjang dengan data statistik yang objektif dan akurat. Terdorong akan kebutuhan tersebut, maka diperlukan penghimpunan data statistik yang lengkap dan terpercaya. Hal ini akan sangat berharga bagi segenap instansi pemerintah maupun swasta dalam menentukan dan menetapkan arah kebijakannya.

Penerbitan buku “Kecamatan Dayun dalam Angka 2010” ini dapat pula dijadikan sumber dalam pengawasan dan pengevaluasian terhadap hasil pembangunan yang telah dicapai. Karena itu kita semua berharap agar penerbitan buku publikasi ini dapat secara teratur dan terus-menerus diterbitkan.

Akhirnya saya ingin menekankan perlunya kerja sama dan uluran tangan dari berbagai instansi pemerintah maupun swasta di daerah ini, dalam usaha bersama untuk menyajikan data statistik yang baik dan terpercaya. Atas partisipasi semua pihak dalam terwujudnya publikasi ini diucapkan terima kasih, semoga bermanfaat untuk menunjang keberhasilan pembangunan di daerah ini.

Siak Sri Indrapura, Mei 2011

CAMAT DAYUN

H. Agustian, AP, M.Si

NIP. 19760822 199412 1 001

KATA PENGANTAR
KOORDINATOR STATISTIK KECAMATAN DAYUN

Seiring dengan semakin meningkatnya pembangunan dalam segala bidang, kebutuhan akan tersedianya data statistik yang akurat, tepat waktu, berkesinambungan, dan tersaji hingga lingkup wilayah terkecil merupakan suatu keharusan guna mendukung pembangunan tersebut.

Menyadari akan pentingnya informasi tersebut, Badan Pusat Statistik (BPS) Kabupaten Siak berupaya menyajikan data pada level kecamatan. Berkaitan dengan hal tersebut perlu diterbitkan buku "Kecamatan Dayun dalam Angka 2010" yang memuat informasi statistik pada tingkat desa/kelurahan, baik yang diperoleh melalui hasil sensus dan survey yang dilakukan oleh BPS maupun yang dihimpun melalui catatan administrasi/registrasi.

Dengan terbitnya publikasi ini, tidak lupa kami mengucapkan terima kasih atas bantuan yang telah diberikan oleh semua pihak. Semoga kerja sama yang telah terjalin ini dapat lebih ditingkatkan lagi di masa yang akan datang.

Siak Sri Indrapura, Mei 2011
Koordinator Statistik
Kecamatan Dayun

AFRIANDI PANE
NIP. 19800415 200710 1 001

Daftar Isi

	Halaman
Kata Pengantar.....	i
Daftar Isi	iii
Daftar Tabel	iv
Bab I Geografis	1
Bab II Pemerintahan	4
Bab III Kependudukan	9
Bab IV Sosial	15
Bab V Lahan	37

<https://siakkab.bps.go.id>

Daftar Tabel

	Halaman
Bab I 1.1 Batas Desa di Kecamatan Dayun, Tahun 2010	2
1.2 Jarak Antara Ibukota Kecamatan Dayun Dengan Pusat Pemerintahan Desa, Tahun 2010	3
Bab II 2.1 Pejabat Pemerintahan Dirinci Per Desa di Kecamatan Dayun Tahun 2010	5
2.2 Nama-Nama dan Jabatan Dalam Struktur Pemerintahan di Kecamatan Dayun, Tahun 2010	6
2.3 Wilayah Administrasi di Kecamatan Dayun Menurut Status Pemerintahan, Tahun 2010	7
2.4 Pusat Pemerintahan, Luas Wilayah, RW dan RT di Kecamatan Dayun Tahun 2010	8
Bab III 3.1 Banyaknya Kepala Keluarga, Penduduk dan Rata-Rata Penduduk Per Kepala Keluarga di Kecamatan Dayun, Tahun 2010	11
3.2 Luas Wilayah, Penduduk dan Kepadatan Penduduk Per Desa di Kecamatan Dayun, Tahun 2010	12
3.3 Banyak Penduduk Menurut Jenis Kelamin di Kecamatan Dayun, Tahun 2010	13
3.4 Banyaknya Penduduk Menurut Jenis Kelamin dan Desa Serta Sex Ratio di Kecamatan Dayun, Tahun 2010	14
Bab IV 4.1 Banyak Sekolah Menurut Desa, Tingkatan dan Status di Kecamatan Dayun Tahun 2010	17
4.2 Banyak Murid Sekolah Negeri dan Swasta di Lingkungan Dinas Pendidikan Dan Kebudayaan Kecamatan Dayun Tahun 2010	19
4.3 Banyaknya Murid, Rombel dan Lulusan di Kecamatan Dayun Tahun 2010	20
4.4 Banyak Guru menurut Status di Kecamatan Dayun Tahun 2010...	21
4.5 Banyaknya Fasilitas Kesehatan Menurut Desa di Kecamatan Dayun Tahun 2010	22
4.6 Banyaknya Tenaga Medis di Kecamatan Dayun Tahun 2010	23
4.7 Banyaknya Imunisasi Bayi dan Balita Berdasarkan Jenisnya Dirinci Per Desa di Kecamatan Dayun Tahun 2010	24
4.8 Persentase Bayi dan Balita Yang Diimunisasi Dirinci Per Desa di Kecamatan Dayun Tahun 2010	26
4.9 Persentase Bayi dan Balita Yang Diimunisasi Dirinci Per Desa di Kecamatan Dayun Tahun 2009-2010	27
4.10 Jumlah Dan Persentase Ibu Hamil Yang di Imunisasi Dirinci Per Desa di Kecamatan Dayun Tahun 2010	29
4.11 Rata-Rata Kunjungan dan Penimbangan Balita di Kecamatan Dayun Tahun 2010	30
4.12 Penduduk Menurut Jenis Sarana Air Bersih Yang Dipergunakan di Kecamatan Dayun Tahun 2010	31
4.13 Banyaknya Persalinan Menurut Tenaga Penolong Persalinan di Kecamatan Dayun Tahun 2010	32

4.14 Banyaknya Kunjungan 16 Macam Penderita Penyakit di Kecamatan Dayun Tahun 2010	33
4.15 Banyaknya Tempat Peribadatan Menurut Jenis dan Desa di Kecamatan Dayun Tahun 2010	34
4.16 Banyaknya Nikah, Thalaq, Cerai dan Rujuk Dirinci Per Desa di Kecamatan Dayun Tahun 2010	35
4.17 Banyak Koperasi Dirinci Menurut Tahun dan Jenisnya di Kecamatan Dayun Tahun 2010.....	36
Bab V 5.1 Keadaan Desa di Kecamatan Dayun menurut Desa/Kelurahan Tahun 2010	38
5.2 Kondisi Kesuburan Lahan Dirinci Menurut Desa di Kecamatan Dayun Tahun 2010.....	39
5.3 Luas Tanam, Luas Panen, Produktivitas dan Produksi Tanaman Pangan Menurut Jenis Tanaman Tahun 2010.....	40
5.4 Luas Tanam, Luas Panen, Produktivitas dan Produksi Tanaman Sayur Mayur Menurut Jenis Tanaman Tahun 2010.....	41
5.5 Luas Tanam, Luas Panen, Produktivitas dan Produksi Tanaman Buah-Buahan Menurut Jenis Tanaman Tahun 2010.....	42
5.6 Luas Tanam, Luas Panen, Produktivitas dan Produksi Tanaman Obat-obatan Menurut Jenis Tanaman Tahun 2010.....	43
5.7 Luas Tanam, Luas Panen, Produktivitas dan Produksi Tanaman Hias Menurut Jenis Tanaman Tahun 2010.....	44
5.8 Luas Areal, Produktivitas dan Produksi Perkebunan Menurut Komoditi di Kecamatan Dayun Tahun 2010.....	45

<https://siakkab.bps.go.id>

BAB I

GEOGRAFIS

1. LETAK

Kecamatan Dayun terletak antara :

0°33'-0°44' Lintang Utara

101°51'-102°21' Bujur Timur

2. BATAS

Kecamatan Dayun berbatasan dengan :

- ❖ UTARA : KECAMATAN MEMPURA,
- ❖ SELATAN : KECAMATAN KERINCI KANAN, KABUPATEN PELALAWAN
- ❖ BARAT : KECAMATAN LUBUK DALAM, KECAMATAN KOTO GASIB,
KECAMATAN KERINCI KANAN,
- ❖ TIMUR : KECAMATAN SUNGAI APIT.

3. GEOLOGI

Wilayah kecamatan Dayun seperti pada umumnya wilayah Kabupaten Siak terdiri dari dataran rendah dan berbukit-bukit dengan struktur tanah pada umumnya terdiri dari tanah podsolik merah kuning dari batuan dan aluvial serta tanah organosol dan gley humus dalam bentuk rawa-rawa atau tanah basah.

Kecamatan Dayun secara umum berada pada daerah datar dan sedikit berbukit dengan mayoritas sektor pertanian didominasi oleh perkebunan kelapa sawit, daerah ini juga terkenal sebagai salah satu penghasil minyak dengan lapangan minyak zamrudnya dan juga obyek wisata danau pulau besar.

Tabel 1.1

Batas Desa di Kecamatan Dayun, Tahun 2010

D e s a	Utara	Selatan	Barat	Timur
(1)	(2)	(3)	(4)	(5)
Suka Mulia	Sawit Permai	Kecamatan Lubuk Dalam	Kecamatan Lubuk Dalam	Buana Makmur
Buana Makmur	Pangkalan Makmur	Kabupaten Pelalawan	Suka Mulia	Dayun
Pangkalan Makmur	Teluk Merbau, Banjar Seminai	Buana Makmur	Suka Mulia	Dayun
Banjar Seminai	Berumbang Baru	Pangkalan Makmur	Teluk Merbau	Dayun
Teluk Merbau	Merangkai	Pangkalan Makmur	Sawit Permai	Banjar Seminai
Sawit Permai	Sialang Sakti	Suka Mulia	Kec Koto Gasib	Teluk Merbau
Sialang Sakti	Kec Koto Gasib	Sawit Permai	Kec Koto Gasib	Merangkai
Merangkai	Kecamatan Mempura	Teluk Merbau	Sialang sakti	Berumbang Baru
Berumbang Baru	Lubuk Tilan	Banjar Seminai	Teluk Merbau	Dayun
Lubuk Tilan	Kec Koto Gasib	Berumbang Baru	Merangkai	Dayun
Dayun	Kecamatan Mempura	Kabupaten Pelalawan	Pangkalan Makmur	Kecamatan Sungai Apit

Sumber: Kantor Camat Dayun

Tabel 1.2

Jarak Antara Ibukota Kecamatan Dayun dengan Pusat Pemerintahan Desa, Tahun 2010

D e s a	Jarak Lurus (Km)
(1)	(2)
Suka Mulia	15
Buana Makmur	20
Pangkalan Makmur	7
Banjar Seminaï	5
Teluk Merbau	16
Sawit Permai	20
Sialang Sakti	26
Merangkai	19
Berumbang Baru	12
Lubuk Tilan	20
Dayun	0

Sumber: Kantor Camat Dayun

BAB II

PEMERINTAHAN

Terbentuknya Kecamatan Dayun sebagai institusi eksekutif yang berperan menjalankan roda pemerintahan dan pemberdayaan serta pembangunan masyarakat merupakan perpanjangan tangan dari pemerintah otonomi Kabupaten Siak, merupakan aspirasi masyarakat yang bermanfaat untuk mempermudah masyarakat dalam hal pelaksanaan kepengurusan administrasi serta lebih memperdekat antara pemerintah dengan rakyat yang diperintahnya.

Kecamatan Dayun yang posisi pusat pemerintahnya ada di Desa Dayun yang kurang lebih jaraknya 21 km dari pusat pemerintah Kabupaten Siak yang dapat ditempuh melalui darat.

Kecamatan Dayun merupakan hasil pemekaran dari Kecamatan Siak yang dimekarkan menjadi menjadi empat kecamatan yaitu Kecamatan Dayun, Kecamatan Tualang, Kecamatan Kerinci Kanan dan Kecamatan Siak yang dilaksanakan pada tahun 2001 berdasarkan pada Perda No. 13 Tahun 2001 yang dikeluarkan oleh Pemerintah Daerah Kabupaten Siak. Tujuan pemekaran ini adalah untuk mempermudah masyarakat juga pemerintah dalam menjalankan hubungan administrasi, serta mempermudah jangkauan pembangunan dan pemerintahan kecamatan. Dengan demikian potensi yang ada di kecamatan ini secara tidak langsung lebih terangkat dengan jangkauan pemerintah yang lebih dekat, jangkauan pembangunan yang lebih baik dibandingkan dengan pemerintah yang lama.

Tabel 2.1

**Pejabat Pemerintahan Dirinci Per Desa di Kecamatan Dayun
Tahun 2010**

D e s a	Nama Kepala Pemerintahan
(1)	(2)
Suka Mulia	WAHONO
Buana Makmur	BASARI
Pangkalan Makmur	SAGIMAN
Banjar Seminaf	MUHAMMAD YUSUF
Teluk Merbau	PLT. SUROTO
Sawit Permai	AZHAR NASUTION
Sialang Sakti	EKO BUDIANTO
Merangkai	NUROKHMAN KHAKIM, SP
Berumbang Baru	SUNARTO
Lubuk Tilan	JARKASI
Dayun	H. HASMAR

Sumber: Kantor Camat Dayun

Tabel 2.2

**Nama-nama dan Jabatan Dalam Struktur Pemerintahan di
Kecamatan Dayun, Tahun 2010**

N a m a	Jabatan	Keterangan
(1)	(2)	(5)
H. AGUSTIAN, AP, M.Si	CAMAT	-
SRI RAHAYU FITRI, S.STP	SEKCAM	-
HERMAN	Kasi PMD/K	-
DRS. WARDAN ADAM	Kasi Kessos	-
BURHANUDDIN	Kasi Tramtib	-
-	Kasubbag. Umum dan Kepegawaian	-
SYAHRIAL	Kasubbag. Penyusunan Program	-

Sumber: Kantor Camat Dayun

Tabel 2.3

Wilayah Administrasi di Kecamatan Dayun Menurut Status Pemerintahan, Tahun 2010

Nama Wilayah Administrasi	Status Pemerintahan
(1)	(2)
Suka Mulia	Desa Definitif
Buana Makmur	Desa Definitif
Pangkalan Makmur	Desa Definitif
Banjar Semina	Desa Definitif
Teluk Merbau	Desa Definitif
Sawit Permai	Desa Definitif
Sialang Sakti	Desa Definitif
Merangkai	Desa Definitif
Berumbang Baru	Desa Definitif
Lubuk Tilan	Desa Definitif
Dayun	Desa Definitif

Sumber: BPS Kabupaten Siak

Tabel 2.4

**Pusat Pemerintahan, Luas Wilayah, RW dan RT
di Kecamatan Dayun Tahun 2010**

D e s a	Pusat Pemerintahan	Luas Wilayah (Ha)	RW	RT
(1)	(2)	(3)	(4)	(5)
Suka Mulia	Suka Mulia	1.112	4	15
Buana Makmur	Buana Makmur	1.019,7	4	13
Pangkalan Makmur	Pangkalan Makmur	945,5	5	15
Banjar Seminai	Banjar Seminai	1.538,5	7	21
Teluk Merbau	Teluk Merbau	1.477,062	6	19
Sawit Permai	Sawit Permai	2.397,125	10	26
Sialang Sakti	Sialang Sakti	1.915	6	20
Merangkai	Merangkai	950,25	4	14
Berumbang Baru	Berumbang Baru	1.372	7	21
Lubuk Tilan	Lubuk Tilan	1.125	5	15
Dayun	Dayun	123.500	6	24
JUMLAH		137.322,137	64	203

Sumber: Kantor Camat Dayun

BAB III

KEPENDUDUKAN

Data statistik kependudukan dalam publikasi ini diambil dari kantor kecamatan berdasarkan hasil laporan registrasi penduduk dari setiap desa/kelurahan. sehingga diharapkan dapat memberikan gambaran keadaan jumlah dan komposisi penduduk di lapangan.

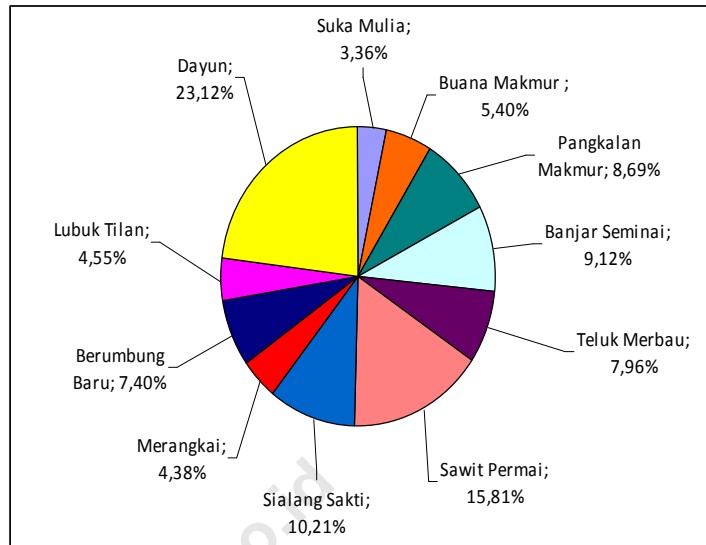
Disamping itu kegiatan pemeriksaan data secara berkala dan sekaligus pembinaan pelaksanaan registrasi penduduk sampai ke tingkat desa serta kedisiplinan penduduk itu sendiri sangat diperlukan dalam menjaga usaha guna mendapatkan data registrasi kependudukan yang lengkap, akurat dan dapat dipercaya sebagai dasar perencanaan pembangunan.

Dari jumlah penduduk sebanyak 28.105 jiwa tersebut dapat dilihat penyebaran serta persentase pada masing-masing desa sebagai berikut :

No	Desa/Kelurahan	Jumlah Penduduk	Persentase
1.	Suka Mulia	944	3,36
2.	Buana Makmur	1.517	5,40
3.	Pangkalan Makmur	2.442	8,69
4.	Banjar Seminai	2.564	9,12
5.	Teluk Merbau	2.238	7,96
6.	Sawit Permai	4.444	15,81
7.	Sialang Sakti	2.869	10,21
8.	Merangkai	1.230	4,38
9.	Berumbung Baru	2.079	7,40
10.	Lubuk Tilan	1.279	4,55
11	Dayun	6.499	23,12
Kecamatan Dayun		28.105	100

Sumber: Kantor Camat Dayun

Grafik 3.1
Persentase Penduduk Kecamatan Dayun Menurut Desa, Tahun 2010



<https://siakkab.bps.go.id>

Tabel 3.1

Banyaknya Kepala keluarga, Penduduk dan Rata-rata Penduduk
Per Kepala keluarga di Kecamatan Dayun, Tahun 2010

D e s a	Kepala keluarga	Penduduk	Rata-rata Penduduk Per Kepala keluarga
(1)	(2)	(3)	(4)
Suka Mulia	240	944	3,93
Buana Makmur	391	1.517	3,88
Pangkalan Makmur	614	2.442	3,98
Banjar Seminai	629	2.564	4,08
Teluk Merbau	601	2.238	3,72
Sawit Permai	1.051	4.444	4,23
Sialang Sakti	761	2.869	3,77
Merangkai	305	1.230	4,03
Berumbung Baru	524	2.079	3,97
Lubuk Tilan	324	1.279	3,95
Dayun	1.548	6.499	4,20
Jumlah	6.988	28.105	4,02

Sumber: Kantor Camat Dayun

Tabel 3.2

**Luas Wilayah, Penduduk dan Kepadatan Penduduk Per Desa
di Kecamatan Dayun, Tahun 2010**

D e s a	Luas (Ha)	Penduduk	Kepadatan Penduduk
(1)	(2)	(3)	(4)
Suka Mulia	1.112	944	0,85
Buana Makmur	1.019,7	1.517	1,49
Pangkalan Makmur	945,5	2.442	2,58
Banjar Seminai	1.538,5	2.564	1,67
Teluk Merbau	2.397,125	2.238	0,93
Sawit Permai	1.477,062	4.444	3,01
Sialang Sakti	1.915	2.869	1,50
Merangkai	950,25	1.230	1,29
Berambung Baru	1.372	2.079	1,52
Lubuk Tilan	1.125	1.279	1,14
Dayun	123.500	6.499	0,05
Jumlah	137.322,137	28.105	0,20

Sumber: Kantor Camat Dayun

Tabel 3.3

**Banyak Penduduk Menurut Jenis Kelamin di Kecamatan Dayun
Tahun 2010**

D e s a	Laki-laki	Perempuan	Jumlah
(1)	(2)	(3)	(4)
Suka Mulia	497	447	944
Buana Makmur	812	705	1.517
Pangkalan Makmur	1.302	1.140	2.442
Banjar Seminai	1.344	1.220	2.564
Teluk Merbau	1.197	1.041	2.238
Sawit Permai	2.359	2.085	4.444
Sialang Sakti	1.505	1.364	2.869
Merangkai	644	586	1.230
Berambung Baru	1.120	959	2.079
Lubuk Tilan	676	603	1.279
Dayun	3.453	3.046	6.499
Jumlah	14.909	13.196	28.105

Sumber: Kantor Camat Dayun

Tabel 3.4

Banyaknya Penduduk Menurut Jenis Kelamin dan Desa Serta Sex Ratio di Kecamatan Dayun, Tahun 2010

D e s a	Laki-laki	Perempuan	Sex Ratio
(1)	(2)	(3)	(4)
Suka Mulia	497	447	111,19
Buana Makmur	812	705	115,18
Pangkalan Makmur	1.302	1.140	114,21
Banjar Seminai	1.344	1.220	110,16
Teluk Merbau	1.197	1.041	114,99
Sawit Permai	2.359	2.085	113,14
Sialang Sakti	1.505	1.364	110,34
Merangkai	644	586	109,90
Berambung Baru	1.120	959	116,79
Lubuk Tilan	676	603	112,11
Dayun	3.453	3.046	113,36
Jumlah	14.909	13.196	112,98

Sumber: Kantor Camat Dayun

BAB IV

SOSIAL

1. PENDIDIKAN

Kabupaten Siak yang masih berusia sangat muda saat ini sangat membutuhkan segenap dukungan seluruh daerah bawahannya untuk berperan serta dalam proses pembangunan. Proses pembangunan yang sedang berjalan akan dapat terlaksana dengan baik apabila sumber daya manusia yang diperlukan dapat terpenuhi.

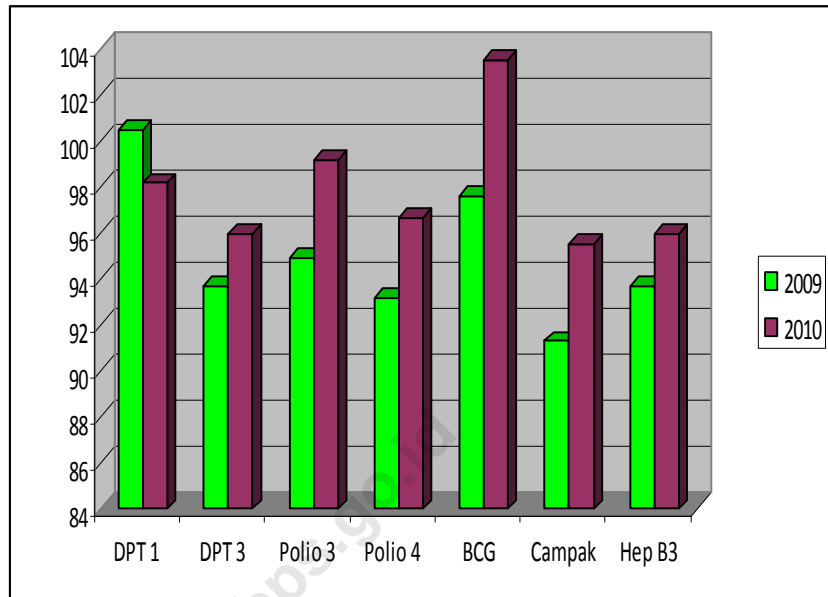
Sejalan dengan hal tersebut peran pendidikan di daerah ini dirasa sangat perlu ditingkatkan baik berupa fasilitas penunjang maupun sumber daya guru pengajar sehingga dapat menunjang kelancaran proses belajar mengajar. Dalam publikasi ini yang dapat disediakan hanya sebatas jumlah murid dan jumlah guru, sehingga analisa yang diperoleh belum dapat terinci.

2. KESEHATAN

Derajat kesehatan suatu masyarakat tidak lepas dari perhatian pemerintahnya terutama mengenai fasilitas kesehatan yang di sediakan. Terjaminnya kesehatan masyarakat tidak hanya diperoleh dari fasilitas kesehatan yang ada tetapi juga tersedianya tenaga kesehatan yang mencukupi, dengan demikian peningkatan derajat kesehatan masyarakat dapat terpenuhi.

GRAFIK 4.1

Persentase Imunisasi Bayi dan Balita Berdasarkan Jenisnya di Kecamatan Dayun Tahun 2009-2010



<https://siakkab.bps.go.id>

Tabel 4.1

**Banyak Sekolah Menurut Desa, Tingkatan dan Status
Di Kecamatan Dayun Tahun 2010**

DESA	TK		SD	
	Negeri	Swasta	Negeri	Swasta
(1)	(2)	(3)	(4)	(5)
Suka Mulia	-	1	1	-
Buana Makmur	-	1	1	-
Pangkalan Makmur	-	1	1	-
Banjar Seminai	-	2	2	-
Teluk Merbau	-	2	2	-
Sawit Permai	-	4	3	-
Sialang Sakti	-	1	2	-
Merangkai	-	2	1	-
Berumbang Baru	-	1	2	-
Lubuk Tilan	-	1	2	-
Dayun	-	2	2	1
Jumlah	-	18	19	1

Sumber: Kantor Cabang Dinas Pendidikan Kecamatan Dayun

Lanjutan Tabel 4.1

DESA	SLTP		SMU/SMK	
	Negeri	Swasta	Negeri	Swasta
(1)	(2)	(3)	(4)	(5)
Suka Mulia	2	-	-	-
Buana Makmur	-	-	-	-
Pangkalan Makmur	-	-	-	-
Banjar Seminai	1	-	-	-
Teluk Merbau	-	-	-	1
Sawit Permai	-	-	-	-
Sialang Sakti	1	1	1	1
Merangkai	-	1	-	-
Berumbang Baru	1	-	-	-
Lubuk Tilan	-	-	-	-
Dayun	1	1	1	1
Jumlah	6	3	2	3

Sumber: Kantor Cabang Dinas Pendidikan Kecamatan Dayun

Tabel 4.2

**Banyak Murid Sekolah Negeri dan Swasta
di Kecamatan Dayun Tahun 2010**

Tingkatan Sekolah	Negeri	Swasta
(1)	(2)	(3)
1. TK	-	821
2. SD	2.833	16
3. SLTP	1.298	219
4. SMU	724	148
5. SMK	-	-
Jumlah	4.855	1.204

Sumber: Kantor Cabang Dinas Pendidikan Kecamatan Dayun

Tabel 4.3

Banyaknya Murid, Rombel dan Lulusan di Kecamatan Dayun 2010

Sekolah	Jumlah Murid	Rombel	Lulusan
(1)	(2)	(3)	(4)
SD	3.849	166	100%
SLTP	1.517	62	100%
SMU	872	30	100%
SMK	-	-	-
Jumlah	6.238	258	100%

Sumber: Kantor Dinas Pendidikan Kabupaten Siak

Tabel 4.4

Banyak Guru menurut Status di Kecamatan Dayun Tahun 2010

Nama Sekolah	Guru	
	PNS	Honor
(1)	(2)	(3)
SD	161	288
SLTP	60	80
SMU	19	79
SLTA Kejuruan	-	-
Jumlah	240	447

Sumber: Kantor Dinas Pendidikan Kabupaten Siak

Tabel 4.5

**Banyaknya Fasilitas Kesehatan Menurut Desa
di Kecamatan Dayun Tahun 2010**

DESA	Puskesmas	Puskesmas		Polindes	Posyandu
		Keliling	Pembantu		
(1)	(2)	(3)	(4)	(5)	(6)
Suka Mulia	-	-	1	2	1
Buana Makmur	-	-	1	1	1
Pangkalan Makmur	-	-	1	1	3
Banjar Seminai	-	-	1	2	4
Teluk Merbau	-	-	1	1	2
Sawit Permai	-	-	1	2	5
Sialang Sakti	-	-	1	1	3
Merangkai	-	-	1	1	1
Berumbung Baru	-	-	1	1	4
Lubuk Tilan	-	-	1	1	3
Dayun	1	-	-	1	3
Jumlah	1	-	10	14	30

Sumber: Puskesmas Dayun

Tabel 4.6

Banyaknya Tenaga Medis di Kecamatan Dayun Tahun 2009-2010

Tenaga Kesehatan (1)	Jumlah	
	2009 (2)	2010
1. Dokter Spesialis	-	-
2. Dokter Umum	3	4
3. Dokter Gigi/Perawat Gigi	-	1
4. Perawat	31	28
5. Bidan	25	25
6. Dukun bayi	25	26
Jumlah	84	84

Sumber: Puskesmas Dayun

Tabel 4.7

Banyak Imunisasi Bayi dan Balita Berdasarkan Jenisnya Dirinci Per Desa di Kecamatan Dayun Tahun 2010

Desa	DPT 1		DPT 3		POLIO 3		POLIO 4	
	Target	Realisasi	Target	Realisasi	Target	Realisasi	Target	Realisasi
(1)	(2)	(3)	(4)	(5)	(6)	(7)	(8)	(9)
Suka Mulia	95%	23	90%	22	95%	22	90%	21
Buana Makmur	95%	34	90%	33	95%	33	90%	31
Pangkalan Makmur	95%	55	90%	55	95%	56	90%	55
Banjar Seminai	95%	56	90%	57	95%	57	90%	57
Teluk Merbau	95%	64	90%	63	95%	64	90%	63
Sawit Permai	95%	89	90%	79	95%	94	90%	83
Sialang Sakti	95%	71	90%	71	95%	75	90%	76
Merangkai	95%	27	90%	27	95%	28	90%	27
Berumbang Baru	95%	47	90%	46	95%	48	90%	46
Lubuk Tilan	95%	29	90%	29	95%	29	90%	29
Dayun	95%	105	90%	100	95%	103	90%	107
Jumlah	95%		90%		95%		90%	

Sumber: Puskesmas Dayun

Lanjutan tabel 4.7

Desa	BCG		Campak		Hep B3	
	Target	Realisasi	Target	Realisasi	Target	Realisasi
(1)	(2)	(3)	(4)	(5)	(6)	(7)
Suka Mulia	95%	23	90%	21	90%	22
Buana Makmur	95%	33	90%	45	90%	33
Pangkalan Makmur	95%	56	90%	55	90%	55
Banjar Seminai	95%	59	90%	54	90%	57
Teluk Merbau	95%	65	90%	63	90%	63
Sawit Permai	95%	100	90%	79	90%	79
Sialang Sakti	95%	81	90%	73	90%	71
Merangkai	95%	28	90%	29	90%	27
Berumbang Baru	95%	49	90%	45	90%	46
Lubuk Tilan	95%	31	90%	30	90%	29
Dayun	95%	119	90%	103	90%	100
Jumlah	95%		90%		90%	

Sumber: Puskesmas Dayun

Tabel 4.8

**Persentase Bayi dan Balita yang Diimunisasi Dirinci Per Desa di
Kecamatan Dayun Tahun 2010**

Desa	DPT 1	DPT 3	Polio 3	Polio 4	BCG	Campak	Hep B3
(1)	(2)	(4)	(5)	(6)	(7)	(8)	(9)
Suka Mulia	88,5	84,6	84,6	80,8	88,5	80,8	84,6
Buana Makmur	109,7	106,5	106,5	100	106,5	96,8	106,5
Pangkalan Makmur	94,8	94,8	96,6	94,8	96,6	94,8	94,8
Banjar Seminai	101,8	103,6	103,6	103,6	107,3	98,2	103,6
Teluk Merbau	92,8	91,3	92,8	91,3	94,2	91,3	91,3
Sawit Permai	91,8	81,4	96,9	85,6	103,1	81,4	81,4
Sialang Sakti	98,6	98,6	104,2	105,6	112,5	101,4	98,6
Merangkai	96,4	96,4	100	96,4	100	103,6	96,4
Berumbung Baru	106,8	104,5	109,1	104,5	111,4	102,3	104,5
Lubuk Tilan	96,7	96,7	96,7	96,7	103,3	100	96,7
Dayun	101,9	97,1	100	103,9	115,5	100	97,1
Kecamatan Dayun							

Sumber: Puskesmas Dayun

Tabel 4.9

Persentase Bayi dan Balita yang Diimunisasi Dirinci Per Desa di Kecamatan Dayun Tahun 2009-2010

DESA	DPT 1		DPT 3		Polio 3	
	2009	2010	2009	2010	2009	2010
(1)	(2)	(3)	(4)	(5)	(6)	(7)
Suka Mulia	100,00	88,5	95,65	84,6	95,65	84,6
Buana Makmur	106,45	109,7	96,77	106,5	103,23	106,5
Pangkalan Makmur	98,28	94,8	96,55	94,8	96,55	96,6
Banjar Seminai	96,36	101,8	96,36	103,6	96,36	103,6
Teluk Merbau	92,31	92,8	88,46	91,3	86,54	92,8
Sawit Permai	81,73	91,8	69,23	81,4	69,23	96,9
Sialang Sakti	112,90	98,6	114,52	98,6	114,52	104,2
Merangkai	100,00	96,4	96,55	96,4	100,00	100
Berumbung Baru	97,96	106,8	95,92	104,5	100,00	109,1
Lubuk Tilan	103,33	96,7	96,67	96,7	96,67	96,7
Dayun	113,67	101,9	99,28	97,1	102,16	100
Kecamatan Dayun	100,47		93,67		94,94	

Sumber: Puskesmas Dayun

Lanjutan tabel 4.9

DESA	Polio 4		BCG		Campak		Hep B3	
	2009	2010	2009	2010	2009	2010	2009	2010
(1)	(2)	(3)	(4)	(5)	(6)	(7)	(8)	(9)
Suka Mulia	95,65	80,8	104,35	88,5	95,65	80,8	95,65	84,6
Buana Makmur	96,77	100	100,00	106,5	96,77	96,8	96,77	106,5
Pangkalan Makmur	96,55	94,8	96,55	96,6	94,83	94,8	96,55	94,8
Banjar Seminai	98,18	103,6	101,82	107,3	94,55	98,2	96,36	103,6
Teluk Merbau	86,54	91,3	94,23	94,2	90,38	91,3	88,46	91,3
Sawit Permai	69,23	85,6	75,00	103,1	69,23	81,4	69,23	81,4
Sialang Sakti	114,52	105,6	109,68	112,5	104,84	101,4	114,52	98,6
Merangkai	100,00	96,4	106,90	100	96,55	103,6	96,55	96,4
Berumbang Baru	97,96	104,5	100,00	111,4	95,92	102,3	95,92	104,5
Lubuk Tilan	96,67	96,7	96,67	103,3	106,67	100	96,67	96,7
Dayun	95,68	103,9	105,04	115,5	91,37	100	99,28	97,1
Kecamatan Dayun	93,20		97,63		91,30		93,67	

Sumber: Puskesmas Dayun

Tabel 4.10

**Jumlah dan Persentase Ibu Hamil yang Di imunisasi Dirinci Per Desa
di Kecamatan Dayun Tahun 2010**

Desa	T T 2			T T 3+4+5		
	Target	Reali-sasi	Persen	Target	Reali-sasi	Persen
(1)	(2)	(3)	(4)	(5)	(6)	(7)
Suka Mulia		2	7,4		12	44,4
Buana Makmur		8	15,6		26	81,3
Pangkalan Makmur		6	9,7		26	42
Banjar Semina		5	8,6		39	67,3
Teluk Merbau		16	21,9		27	36,9
Sawit Permai		15	14,6		49	47,6
Sialang Sakti		17	22,1		44	57,2
Merangkai		3	10		15	50
Berumbang Baru		8	17,4		25	54,3
Lubuk Tilan		6	18,8		16	50
Dayun		19	17,4		58	53,2
Kecamatan Dayun						

Sumber: Puskesmas Dayun

Tabel 4.11

Rata-rata Kunjungan dan Penimbangan Balita
di Kecamatan Dayun Tahun 2009-2010

Rincian	Kecamatan	
	2009	2010
(1)	(2)	
Jumlah Posyandu	30	30
Balita	1.392	2.973
Balita dengan KMS	-	2.973
Balita yang Ditimbang	1.392	1.426

Sumber: Puskesmas Dayun

Tabel 4.12

**Penduduk Menurut Jenis Sarana Air Bersih yang Dipergunakan
di Kecamatan Dayun Tahun 2009-2010**

Rincian	Kecamatan	
	2009	2010
(1)	(2)	
Ledeng	-	-
Sumur Pompa	-	-
Sumur	3.911	4.487
Mata Air	-	-
Air Hujan	68	56
Lainnya	224	231
Jumlah	4.203	4.774

Sumber: Puskesmas Dayun

Tabel 4.13

**Banyaknya Persalinan Menurut Tenaga Penolong Persalinan
di Kecamatan Dayun Tahun 2009-2010**

Rincian (1)	JUMLAH	
	2009 (2)	2010
Perkiraan Jumlah Persalinan	660	649
Persalinan Ditolong Oleh Tenaga Kesehatan	648	590
Persalinan Ditolong oleh Dukun atau Anggota Keluarga Lainnya	2	2

Sumber: Puskesmas Dayun

Tabel 4.14

**Banyaknya Kunjungan 16 Macam Penderita Penyakit
di Kecamatan Dayun Tahun 2010**

Penderita Penyakit	Kasus
(1)	(2)
1. ISPA	6.663
2. Penyakit infeksi pada usus	1.653
3. Penyakit kulit dan jaringan sub cutan	1.280
4. Kecelakaan dan Keracunan	1.491
5. Penyakit rongga mulut	1.191
6. Penyakit pada sistem otot dan jaringan pengikat	1.139
7. Hipertensi	704
8. Penyakit lain pada saluran pernafasan bawah	391
9. Penyakit mata dan andeksa	367
10. Penyakit pada telinga dan Mastoid	225

Sumber: Puskesmas Dayun

Tabel 4.15

**Banyaknya Tempat Peribadatan Menurut Jenis dan Desa
di Kecamatan Dayun Tahun 2010*)**

Desa	Mesjid	Mushalla/ Langgar	Gereja		Vihara	Pura
			Khatolik	Protestan		
(1)	(2)	(3)	(4)	(5)	(6)	(7)
Suka Mulia	2	2	-	-	-	-
Buana Makmur	2	2	-	-	-	-
Pangkalan Makmur	3	8	4	-	-	-
Banjar Seminai	4	9	2	-	-	-
Teluk Merbau	3	13	-	-	-	-
Sawit Permai	8	6	3	-	-	-
Sialang Sakti	3	17	3	-	-	-
Merangkai	2	2	-	-	-	-
Berumbung Baru	3	7	-	-	-	-
Lubuk Tilan	3	4	1	-	-	-
Dayun	4	8	5	-	-	-
Kecamatan Dayun	37	78	18	-	-	-

*) data tahun 2010 belum tersedia
Sumber: Kantor Camat Dayun

Tabel 4.16

Banyaknya Nikah, Thalaq, Cerai dan Rujuk Dirinci Per Bulan
di Kecamatan Dayun tahun 2010

BULAN	Nikah	Thalaq	Cerai	Rujuk	% Talaq dan cerai Terhadap Nikah & Rujuk
(1)	(2)	(3)	(4)	(5)	(6)
SukaMulia	6	-	-	-	-
Buana Makmur	10	1	3	-	-
Pangkalan Makmur	16	-	-	-	-
Banjar Semina	19	2	3	-	-
Teluk Merbau	12	-	3	-	-
Sawit Permai	57	1	4	-	-
Sialang Sakti	23	3	6	-	-
Merangkai	7	1	-	-	-
Berumbung Baru	12	2	2	-	-
Lubuk Tilan	15	-	4	-	-
Dayun	20	1	3	-	-
Kecamatan Dayun	197	11	28	-	-

Sumber: KUA Kecamatan Dayun,
Pengadilan Agama Bengkalis

Tabel 4.17

**Banyak Koperasi Dirinci Menurut Jenisnya
di Kecamatan Dayun Tahun 2009 - 2010**

Jenis	Tahun	
	2009	2010
(1)	(2)	(3)
KUD	11	11
KORKAR	1	1
PERKEBUNAN	21	-
KPRI	1	-
PROFESI	1	-
Kecamatan Dayun	35	12

Ketr.: Koperasi Perkebunan, KPRI, dan Profesi di kecamatan Dayun belum ada

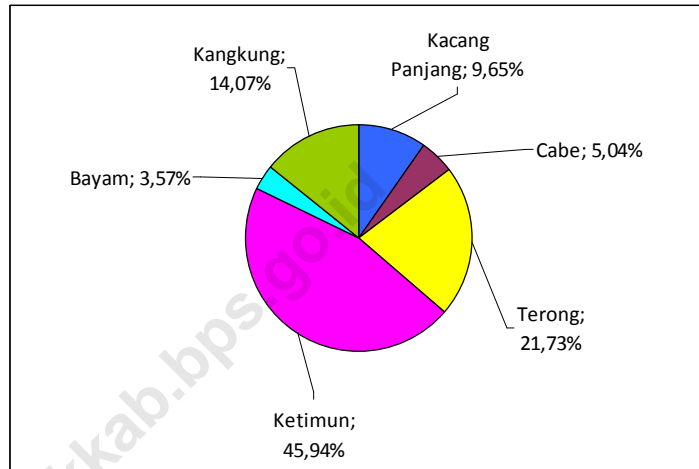
Sumber: Dinas Perindustrian Perdagangan Koperasi dan Usaha Mikro Kecil Menengah Kabupaten Siak

BAB V

LAHAN

Tingkat kesuburan tanah di kecamatan ini secara umum adalah sedang dengan sebagian besar lahan pertanian digunakan untuk perkebunan. Sedangkan topografi Kecamatan Dayun secara umum adalah datar dengan sedikit berbukit-bukit.

Grafik 5.1
Produksi Sayur Mayur di Kecamatan Dayun, 2010



Tabel 5.1

**Keadaan Desa di Kecamatan Dayun menurut Desa/Kelurahan
Tahun 2010**

DESA	Keadaan Desa		
	Geografis	Topografi	Permukaan Jalan Terluas
(1)	(2)	(3)	(4)
Suka Mulia	Dataran	Berbukit	Aspal/Beton
Buana Makmur	Lereng Bukit	Datar	Diperkeras
Pangkalan Makmur	Dataran	Datar	Aspal/Beton
Banjar Seminai	Dataran	Datar	Aspal/Beton
Teluk Merbau	Dataran	Datar	Aspal/Beton
Sawit Permai	Dataran	Datar	Aspal/Beton
Sialang Sakti	Dataran	Datar	Diperkeras
Merangkai	Dataran	Datar	Aspal/Beton
Berumbang Baru	Dataran	Datar	Aspal/Beton
Lubuk Tilan	Dataran	Datar	Diperkeras
Dayun	Dataran	Datar	Diperkeras

Sumber: Kantor Camat Dayun

Tabel 5.2

**Kondisi Kesuburan Lahan Dirinci Menurut Desa
di Kecamatan Dayun Tahun 2010**

DESA	Kondisi Kesuburan Lahan
(1)	(2)
Suka Mulia	Sedang
Buana Makmur	Sedang
Pangkalan Makmur	Sedang
Banjar Semina	Sedang
Teluk Merbau	Sedang
Sawit Permai	Sedang
Sialang Sakti	Sedang
Merangkai	Sedang
Berambung Baru	Sedang
Lubuk Tilan	Sedang
Dayun	Sedang

Sumber: Kantor Camat Dayun

Tabel 5.3

Luas Tanam, Luas Panen, Produktivitas dan Produksi Tanaman Pangan Menurut Jenis Tanaman di Kecamatan Dayun Tahun 2010

Jenis Tanaman	Luas Tanam (Ha)	Luas Panen (Ha)	Rusak (Ha)	Produksi (Ton)
(1)	(2)	(3)	(4)	(5)
Padi Sawah	-	-	-	-
Jagung	69	43	-	112,87
Kacang Tanah	32	21	-	19,11
Kacang Hijau	-	-	-	-
Ubi Kayu	43	28	-	330,03
Ubi Jalar	22	14	-	114,75

Sumber: UPTD Pertanian, Peternakan dan Perikanan Kabupaten Siak

Tabel 5.4

Luas Tanam, Luas Panen, Produktivitas dan Produksi Tanaman Sayur Mayur Menurut Jenis Tanaman di Kecamatan Dayun Tahun 2010

Jenis Tanaman	Luas Tanam (Ha)	Luas Panen (Ha)	Rusak (Ha)	Produksi (Ton)
(1)	(2)	(3)	(4)	(5)
Kacang Panjang	36	30	-	78,75
Cabe	31	16	-	41,13
Tomat	-	-	-	-
Terong	27	23	-	177,44
Ketimun	30	25	-	375,02
Labu Siam	-	-	-	-
Bayam	14	13	-	29,18
Kangkung	19	16	-	114,86

Sumber: UPTD Pertanian, Peternakan dan Perikanan Kabupaten Siak

Tabel 5.5

Luas Tanam, Luas Panen, Produktivitas dan Produksi Tanaman Buah-Buahan Menurut Jenis Tanaman di Kecamatan Dayun Tahun 2010

Jenis Tanaman	Luas Tanam (Ha)	Luas Panen (Ha)	Produktivitas (Kw/Ha)	Produksi (Ton)
(1)	(2)	(3)	(4)	(5)
Semangka	26	19	36,70	69,73
Alpukat	1,46	0,36	23,57	0,848
Belimbing	3,50	5,88	45,001	26,46
Duku/Langsar	-	-	-	-
Durian	21,40	3,33	26,79	8,92
Jambu Biji	4,56	3,45	149,63	51,62
Jambu Air	13,74	8,99	27,32	24,56
Jeruk	1,145	1,05	147,85	15,48
Mangga	12,48	3,35	27,86	9,33
Manggis	2,04	-	19,28	-
Nangka	110,19	90,15	41,78	376,64
Nenas	0,162	0,06	649,41	3,89
Pepaya	2,448	0,733	-	-
Pisang	13,943	10,23	192,88	197,31
Rambutan	105,67	1,2	66,46	7,97
Salak	14,926	25,44	171,45	436,16
Sawo	4,99	4,45	30,00	13,35
Sukun	3,71	0,53	32,144	1,70

Sumber: UPTD Pertanian, Peternakan dan Perikanan Kabupaten Siak

Tabel 5.6

Luas Tanam, Luas Panen, Produktivitas dan Produksi Tanaman Obat-obatan Menurut Jenis Tanaman di Kecamatan Dayun Tahun 2010

Jenis Tanaman	Luas Tanaman (M ²)		Produktivitas (Kg/M ²)	Produksi (Kg)
	Akhir Tahun	Panen		
(1)	(2)	(3)	(4)	(5)
Jahe	4.072	2.172	1,75	3.802
Laos	3.707	1.744	3,2	5.581
Kencur	2.641	968	0,9	871
Kunyit	3.037	1.739	2,7	4.695
Lempuyang	1.169	520	2,2	1.144
Temulawak	1.057	420	1,6	672
Temuireng	890	480	1,5	720
Keji Beling	765	440	0,5	220
Dringo	729	405	1,25	506
Kapulaga	-	-	-	-
Temukunci	771	440	1,2	528
Mengkudu	719	265	2,5	663
Sambiloto	626	450	1,6	720

Sumber: UPTD Pertanian, Peternakan dan Perikanan Kabupaten Siak

Tabel 5.7

Luas Tanam, Luas Panen, Produktivitas dan Produksi Tanaman Hias Menurut Jenis Tanaman di Kecamatan Dayun Tahun 2010

Jenis Tanaman	Luas Tanaman (M ²)		Produktivitas (Tangkai / M ²)	Produksi	
	Akhir Tahun	Panen		tangkai	(Kg)
(1)	(2)	(3)	(4)	(5)	
Anggrek	600	280	-	-	-
Anthurium	1.252	560	-	-	-
Anyelir	-	-	-	-	-
Garbera	-	-	-	-	-
Gladiol	-	-	-	-	-
Heliconia	1.286	320	-	-	-
Krisan	800	280	-	-	-
Mawar	936	560	-	-	-
Sedap Malam	585	250	-	-	-
Dracaena	-	-	-	-	-
Melati	526	290	-	-	-
Palem	1.471	490	-	-	-

Sumber: UPTD Pertanian, Peternakan dan Perikanan Kabupaten Siak

Tabel 5.8

**Luas Areal, Produktivitas dan Produksi Perkebunan Menurut Komoditi
di Kecamatan Dayun Tahun 2010**

Komoditi	Luas Areal (Ha)	Produktivitas (Ton/Ha/Th)	Produksi (Ton/Th)
(1)	(2)	(3)	(4)
Kelapa Sawit	24.613	21,12	419.823,36
Karet	177	4,8	729,6
Kelapa	40	9,6	360
Kopi	0,75	0,6	0,45
Lada	1	0,5	0,375
Sagu	-	-	-

Sumber: UPTD Kehutanan dan Perkebunan Kabupaten Siak