

No Katalog: 1101002.1405.020

Statistik Daerah

Kecamatan Siak 2013



BADAN PUSAT STATISTIK
KABUPATEN SIAK

**STATISTIK DAERAH
KECAMATAN SIAK
2013**

STATISTIK DAERAH KECAMATAN SIAK 2013

Nomor Publikasi : 14.05.2013.23
Katalog BPS : 1101002.1405.020
ISBN : 979 484 753 4
Ukuran Buku : 18,2 cm x 25,7 cm
Jumlah Halaman : 12

Kompilasi Data :

RISMA DEWI

(Koordinator Statistik Kecamatan Siak)

Naskah :

Seksi Neraca Wilayah dan Analisis Statistik Badan Pusat Statistik Kabupaten Siak
dan Koordinator Statistik Kecamatan Siak

Gambar Kulit :

Seksi Integrasi, Pengolahan, dan Diseminasi Statistik

Badan Pusat Statistik Kabupaten Siak

Diterbitkan Oleh : Badan Pusat Statistik Kabupaten Siak

KATA PENGANTAR

Publikasi Statistik Daerah Kecamatan Siak 2013 diterbitkan oleh Badan Pusat Statistik Kabupaten Siak berisi data dan informasi terpilih seputar Siak yang dianalisis secara sederhana untuk membantu pengguna data memahami perkembangan pembangunan serta potensi yang ada di Siak.

Publikasi Statistik Daerah Kecamatan Siak 2013 diterbitkan untuk melengkapi publikasi-publikasi statistik yang sudah terbit secara rutin setiap tahun, dengan lebih menekankan kepada analisis.

Materi yang disajikan dalam Statistik Daerah Kecamatan Siak 2013 memuat berbagai informasi/indikator terpilih terkait dengan pembangunan di berbagai sektor di Kecamatan Siak dan diharapkan dapat menjadi bahan rujukan/kajian dalam perencanaan dan evaluasi kegiatan pembangunan.

Kritik dan saran konstruktif dari berbagai pihak kami harapkan untuk penyempurnaan penerbitan mendatang. Semoga publikasi ini mampu memenuhi tuntutan kebutuhan data statistik, baik oleh instansi/dinas pemerintahan, swasta, kalangan akademis maupun masyarakat luas.

Siak Sri Indrapura, September 2013
Badan Pusat Statistik Kabupaten Siak,
Kepala

Ir. H. IWAN TRISNA, MP
NIP. 19640404 199102 1 001

DAFTAR ISI

1. Geografis.....	1
2. Pemerintahan.....	2
3. Penduduk.....	4
4. Pendidikan.....	6
5. Kesehatan.....	7
6. Sarana Sosial.....	9
7. Pertanian.....	10
8. Peternakan.....	11
9. Pariwisata.....	12

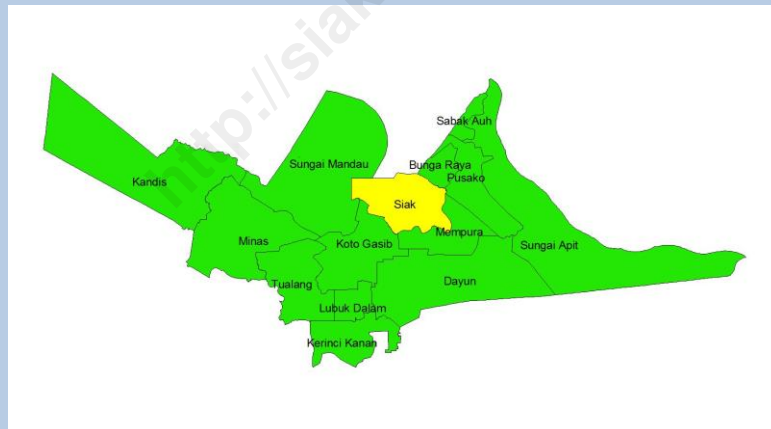
Kecamatan Siak beribukotakan Kelurahan Kampung Dalam dan Kecamatan Siak Merupakan Ibukota Kabupaten Siak. Siak merupakan kecamatan dengan wilayah nomor enam paling luas di antara kecamatan se-kabupaten Siak yakni sebesar 6,36% dari total wilayah Kabupaten Siak.

Wilayah kecamatan Siak seperti pada umumnya wilayah Kabupaten Siak terdiri dari dataran rendah tidak berbukit dengan struktur tanah pada umumnya terdiri dari tanah podsolik merah kuning dari batuan dan aluvial serta tanah organosol dan gley humus dalam bentuk rawa-rawa atau tanah basah.

Secara geografis Siak terletak $0^{\circ}42'-0^{\circ}57'LU$ $101^{\circ}43'-102^{\circ}14'BT$; dengan batas-batas:

- ❖ UTARA : Kecamatan Sungai Mandau, Kecamatan Bunga Raya
- ❖ SELATAN : Kecamatan Mempura
- ❖ BARAT : Kecamatan Koto Gasib, Kecamatan Mempura
- ❖ TIMUR : Kecamatan Sungai Apit

Peta Kecamatan Siak



Pemerintah Kecamatan Siak sebelumnya merupakan bagian dari Kabupaten Bengkalis kemudian terpisah menjadi wilayah kecamatan di Kabupaten Siak berdasarkan UU No. 53 Tahun 1999. Dengan demikian potensi yang ada di kecamatan ini secara tidak langsung lebih terangkat dengan jangkauan pemerintah yang lebih dekat, jangkauan pembangunan yang lebih baik dibandingkan dengan pemerintah yang lama.

Kecamatan Siak dimekarkan menjadi empat kecamatan yaitu Kecamatan Siak, Kerinci Kanan, Tualang dan Dayun yang dilaksanakan pada tahun 2001 berdasarkan pada Perda No. 13 Tahun 2001 yang dikeluarkan oleh Pemerintah Daerah Kabupaten Siak. Tujuan pemekaran ini adalah untuk mempermudah masyarakat juga pemerintah dalam menjalankan hubungan administrasi, serta mempermudah jangkauan pembangunan dan pemerintahan kecamatan.

Profil Pemerintahan Kecamatan Siak

Desa /Kelurahan	Pusat Pemerintahan	Luas Wilayah (Ha)	RW	RT
Kampung Dalam	Kampung Dalam	270,47	6	21
Kampung Rempak	Kampung Rempak	1.825,41	4	18
Langkai	Langkai	4.735,34	4	11
Merempan Hulu	Merempan Hulu	6.317,22	3	8
Rawang Air Putih	Rawang Air Putih	3.730,36	3	7
Suak Lanjut	Suak Lanjut	181,9	2	8
Buantan Besar	Buantan Besar	8.619,16	4	9
Tumang	Tumang	14.158,34	2	6
JUMLAH		39.838,20	28	88

Sumber: Kecamatan Siak dalam Angka, 2012

Kecamatan Siak terdiri dari 2 Kelurahan dan 6 desa dengan 28 Rukun Warga (RW) dan 88 Rukun Tetangga (RT). Desa terluas adalah Desa Tumang sedangkan Desa Suak Lanjut adalah desa dengan luas wilayah paling kecil.

Pejabat Pemerintahan Dirinci Per Desa di Kecamatan Siak Tahun 2012

Desa /Kelurahan	Nama Kepala Pemerintahan
Kampung Dalam	T. INDRA PUTRA, S.STP
Kampung Rempak	AMZIRMAN, SE
Langkai	AGUS PRIYANTO
Merempan Hulu	SUMARLAN
Rawang Air Putih	SYAHURIL
Suak Lanjut	H. MURLIS M
Buantan Besar	RAHIM
Tumang	M.TAHIR

Sumber: Kecamatan Siak dalam Angka, 2012

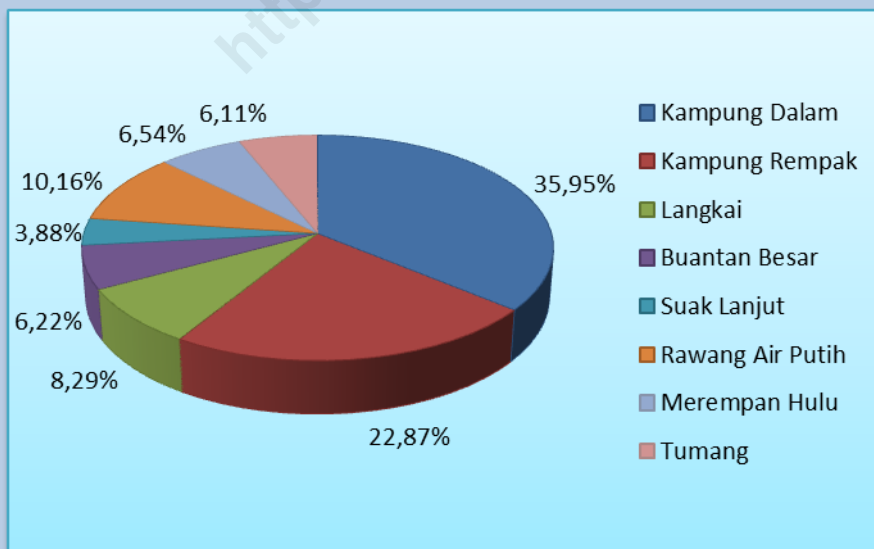


Penduduk merupakan subjek dan objek pembangunan, sehingga masalah kependudukan terkait jumlah, komposisi dan distribusi penduduk merupakan salah satu faktor yang harus diperhatikan dalam pembangunan suatu wilayah.

Pada tahun 2012 penduduk Kecamatan Siak berjumlah 22.011 jiwa. Sebagian besar penduduk tinggal di Kelurahan Kampung Dalam yakni sebanyak 35,95 persen, dan paling sedikit penduduk bermukim di Desa Suak Lanjut yakni sekitar 3,88 persen.

Penduduk kecamatan Siak merupakan masyarakat yang heterogen dimana terdiri dari berbagai suku, Melayu, Minang dan Cina.. Rata-rata jumlah penduduk tiap kepala keluarga di Siak berjumlah 4 orang, dan Kepadatan penduduk rata – rata 6 jiwa/km persegi. Kelurahan Kampung Dalam adalah wilayah dengan kepadatan penduduk paling tinggi sedangkan desa Tumang dengan kepadatan penduduk berkisar 1 jiwa/km persegi adalah desa yang paling tidak padat penduduk.

Persentase Penduduk Menurut Desa di Kecamatan Siak,



**Penduduk Menurut Jenis Kelamin dan Sex Ratio
di Kecamatan Siak, 2012**

D e s a /Kelurahan	Laki-laki	Perempuan	Sex Ratio
Kampung Dalam	3919	3993	98
Kampung Rempak	2561	2472	104
Langkai	931	893	104
Merempan Hulu	693	675	103
Rawang Air Putih	451	404	112
Suak Lanjut	1110	1126	99
Buantan Besar	769	670	115
Tumang	752	592	127
D e s a /Kelurahan	11186	10825	103

Sumber: Kecamatan Siak dalam Angka, 2012

***) Tahukah Anda: Angka Sex Ratio Siak sebesar 103 artinya dari 100 penduduk perempuan di Kecamatan Siak pada tahun 2012 terdapat 103 penduduk laki – laki.**

Capaian di bidang pendidikan terkait erat dengan ketersediaan sarana dan prasarana pendidikan; meliputi sekolah, jumlah kelas, jumlah guru, dll.

**Statistik Pendidikan di Kecamatan Siak,
2012**

Jenjang	Jumlah Sekolah	Jumlah Murid	Jumlah Guru
SD	13	3344	205
SMP	5	1237	148
SMU	3	1084	80

Sumber: Kecamatan Siak dalam Angka, 2012

Pada tahun 2012 di Kecamatan Siak terdapat 13 Sekolah Dasar (SD), 5 SLTP dan 3 SLTA.

Di tahun 2012 pada jenjang SD seorang guru rata – rata mengajar 16 orang murid, Sedangkan untuk SLTP dan SMA seorang guru rata – rata mengajar 11 orang murid.

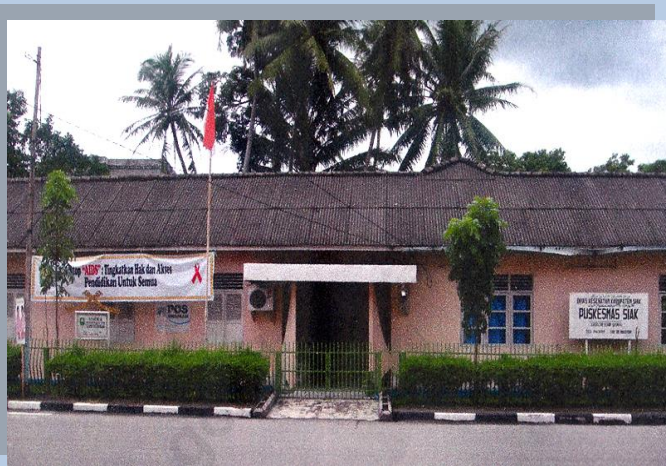
Daya tampung SD di Kecamatan Siak rata- rata dapat menampung 30 orang murid dalam 1 kelas; sedangkan untuk tingkat SLTA 1 kelas terdiri dari 25 orang siswa. Semakin banyak murid dalam satu kelas maka semakin turun daya serap materi murid.



****)** Tahukah Anda: pada tahun 2012 ditingkat SLTA rata-rata 1 kelas menampung 25 orang siswa. Ini bagus karena menurut Badan Akreditasi Nasional Sekolah maksimum 1 kelas menampung 32 orang.

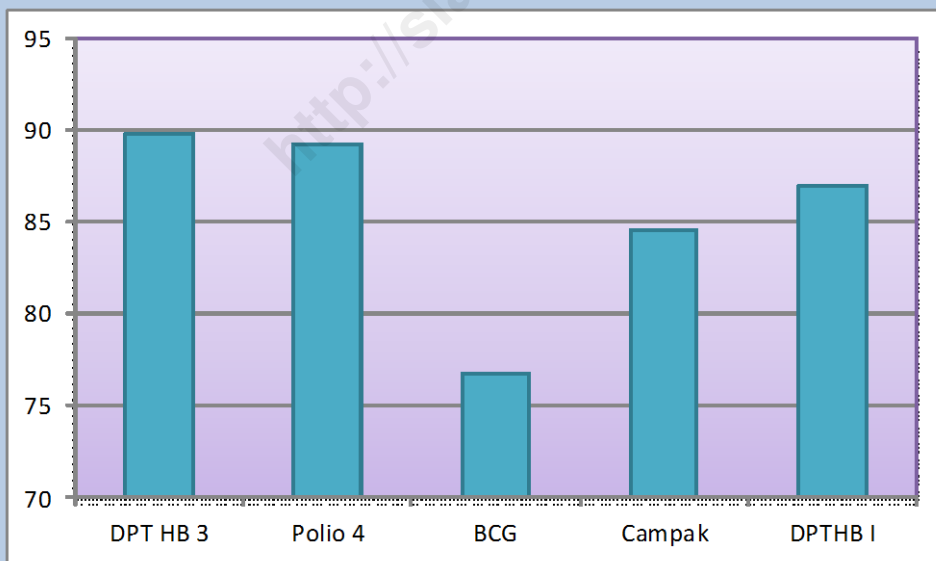
Kesehatan merupakan salah satu kebutuhan penting manusia. Maka berbagai upaya dilakukan pemerintah untuk meningkatkan pembangunan di bidang kesehatan. Seperti dengan penyediaan fasilitas-fasilitas kesehatan, penambahan tenaga kesehatan, imunisasi, penyuluhan, dan lain – lain.

Pada tahun 2012 di Kecamatan Siak terdapat 1 Puskesmas, dan 4 Puskesmas pembantu. Sedangkan untuk pelayanan



masyarakat di desa, 3 Polindes/Poskesdes dan 24 posyandu. Tenaga paramedis yang terdapat di Kecamatan Siak adalah 3 orang dokter umum, 27 Bidan , 30 orang perawat dan 23 dukun bayi.

Tabel 5.1. Persentase Bayi dan Balita yang Diimunisasi Menurut Desa di Kecamatan Siak, 2012



Sumber: Puskesmas Siak dalam Angka, 2012

Selain dengan pemberian ASI yang benar, pencegahan penyakit dapat dilakukan dengan cara melakukan imunisasi kepada balita. Secara umum persentase balita yang pernah mendapat imunisasi dikecamatan Siak masih rendah, yaitu di dibawah 90 persen untuk semua jenis imunisasi (BCG, DPT, Polio, Campak/Morbili, dan Hepatitis B). Di Kecamatan Siak, pelayanan imunisasi dilaksanakan rutin setiap bulan oleh kader di tiap Posyandu. Kegiatan ini, membuat masyarakat semakin mengerti pentingnya imunisasi.



****) Tahukah Anda: pada tahun 2012 terdapat 4 Puskesmas Pembantu di Siak.**

****) Tahukah Anda: ISPA adalah penyakit yang paling banyak diderita penduduk Siak tahun 2012**

Sarana dan prasarana sosial yang memadai dibutuhkan untuk menunjang kegiatan masyarakat. Pada tahun 2012, jumlah fasilitas tempat ibadah yang ada di Kecamatan Siak yakni 12 masjid dan 12 mushalla/langgar. Sedangkan gereja vihara dan pura belum tersedia.

Tabel 6. Jumlah Sarana Sosial Menurut Desa di Kecamatan Siak, 2012

Desa /Kelurahan	Mesjid	Mushalla/ Langgar	Gereja		Vihara	Klenteng
			Khatolik	Protestan		
(1)	(2)	(3)	(4)	(5)	(6)	(7)
Kampung Dalam	4	5	-	1	1	1
Kampung Rempak	3	5	-	-	-	-
Langkai	3	4	-	-	-	-
Merempan Hulu	3	1	-	1	-	-
Rawang Air Putih	1	2	-	-	-	-
Suak Lanjut	3	3	-	-	-	-
Buantan Besar	3	1	-	1	-	-
Tumang	2	3	-	-	-	-
Kecamatan Siak	17	15	-	3	1	1

Sumber: KUA Kecamatan Siak, 2012

Sarana dan prasarana sosial yang memadai dibutuhkan untuk menunjang kegiatan masyarakat dikecamatan Siak. Salah satu sarana social yang dibutuhkan masyarakat adalah sarana untuk ibadah. Hampir disetiap desa terdapat sarana ibadah , pada tahun 2012, jumlah fasilitas tempat ibadah yang ada di Kecamatan Siak yakni 17 masjid dan 15 mushalla/langgar,3 gereja protestan,1 vihara dan 1 klenteng.

Seperti mayoritas kecamatan di Kabupaten Siak, produksi sektor pertanian yang paling besar disumbangkan oleh hasil perkebunan kelapa sawit. Pada tahun 2012 produksi kelapa sawit di Siak mencapai 19.116 Ton. Selain itu, produk pertanian di Kecamatan Siak adalah produksi karet. Di tahun 2012 produksi karet dari Kecamatan Siak mencapai



1.045,20 Ton hanya 11,79 persen dari total produksi karet di Kabupaten Siak.

Hingga tahun 2012 tidak ada hasil dari penanaman padi, baik padi sawah maupun padi ladang di Kecamatan Siak. Produksi tanaman bahan makanan yang dihasilkan di kecamatan ini adalah jagung, ubi kayu dan ubi jalar. Sedangkan untuk tanaman sayur-mayur yang paling banyak ditanam di Siak adalah cabai.



Jumlah ternak di Siak di tahun 2012; sapi 336 ekor, 7 ekor kerbau, 565 ekor kambing, 2001 ekor ayam buras, 1500 ekor ayam pedaging dan 568 ekor itik. Produksi daging 2012 terdiri dari 74.274,5 ton daging ayam ras pedaging, 1.548,5 ton daging ayam buras, dan 787,2 ton telur ayam buras.

Statistik Pertanian Kecamatan Siak, 2012

No.	Ternak	Ekor
(1)	(2)	(3)
1	Ayam buras	2001
2	Ayam Ras Pedaging	1.500
3	Itik	568
4	Sapi	336
5	Kerbau	7
6	Kambing	565

Sumber: Siak Dalam Angka 2012



Sebagai salah satu daerah tujuan wisata utama, Kecamatan Siak terdapat berbagai objek wisata yang sering dikunjungi oleh masyarakat luar, selain Istana Siak yang menjadi lambang Kabupaten Siak, masih banyak terdapat objek wisata yang lainnya salah satunya adalah kolam hijau yang terdapat didesa Buatan Besar. yang mempunyai nilai sejarah yang tinggi .

Disamping objek wisata sejarah dikecamatan Siak juga terdapat berbagai jenis permainan tradisional yang sering diperlombakan setiap tahun. Perlombaan ini sangat diminati dan diikuti oleh masyarakat kecamatan Siak. Jenis permaiana yang sering dilombakan antara lainnya lomba laying-layang hias, gasing dan banyak lagi permainan tradisional lainnya.



DATA
MENCERDASKAN BANGSA

<http://siakkal.com/go.id>