

# Kecamatan TEBING TINGGI TIMUR DALAM ANGKA

## Tebing Tinggi Timur Sub-Regency In Figures

# 2015





# Kecamatan TEBING TINGGI TIMUR DALAM ANGKA

Tebing Tinggi Timur Sub-Regency In Figures

## 2015



# **Kecamatan Tebing Tinggi Timur Dalam Angka Tebing Tinggi Timur Sub-Regency In Figures 2015**

ISBN : 979 484 608 2  
No. Publikasi *Publication Number* : 1410.2015.04  
Katalog BPS *BPS Catalogue* : 1102001.1410.021

**Ukuran Buku/Book Size** = 14,8 cm x 21 cm

**Jumlah Halaman/Number of Pages** = viii + 117 halaman/pages

**Naskah Manuscript :**

Badan Integrasi Pengolahan dan Diseminasi Statistik  
*Integrated Processing and Statistical Dissemination Division*

**Gambar Kover oleh/Cover Designed by :**

Badan Integrasi Pengolahan dan Diseminasi Statistik  
*Integrated Processing and Statistical Dissemination Division*

**Ilustrasi Kover/Cover Illustration :**

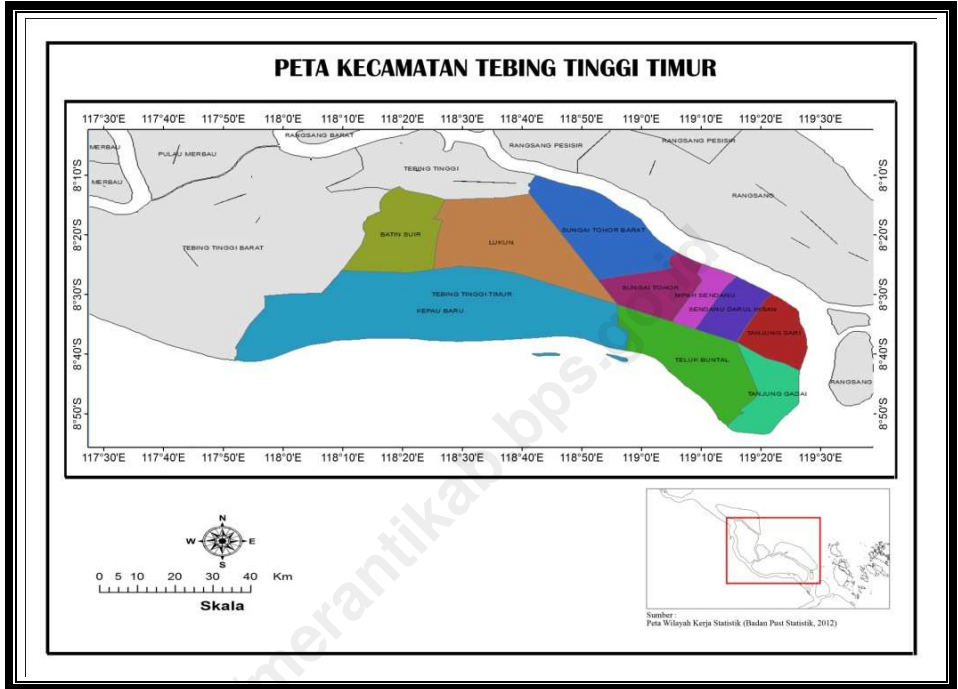
Badan Integrasi Pengolahan dan Diseminasi Statistik  
*Integrated Processing and Statistical Dissemination Division*

**Diterbitkan Oleh/Published by :**

© BPS Kabupaten Kepulauan Meranti/*Statistics Kepulauan Meranti  
Regency*

Dilarang mengumumkan, mendistribusikan, mengomunikasikan,  
dan/atau menggandakan sebagian atau seluruh isi buku untuk tujuan  
komersial tanpa izin tertulis dari Badan Pusat Statistik  
*Prohibited announced, distrube, communicate, and/or copying of this  
part or the whole of this book for commercial purposes without  
permission from BPS-Statistics Indonesia*

# PETA ADMINISTRASI KECAMATAN TEBING TINGGI TIMUR





# **BADAN PUSAT STATISTIK KABUPATEN KEPULAUAN MERANTI**

---

## **KATA SAMBUTAN**

Sejalan dengan semakin meningkatnya usaha-usaha pembangunan dalam segala bidang, menuntut tersedianya data statistik yang akurat, tepat waktu, teratur dan berkesinambungan terutama guna menunjang terwujudnya antara lain perencanaan yang mantap dan tepat, dan pengendalian yang cermat serta evaluasi yang kritis terhadap hasil pembangunan yang telah dicapai. Untuk keperluan ini, Pemda Kabupaten Kepulauan Meranti melalui Badan Pusat Statistik Kabupaten Kepulauan Meranti berusaha menerbitkan publikasi “**KECAMATAN TEBING TINGGI TIMUR DALAM ANGKA 2015**”.

Tujuan publikasi ini untuk memberikan informasi secara rinci tentang keadaan statistik sektoral yang banyak diperlukan oleh perencana dan pengambil keputusan dalam merumuskan kebijaksanaan pada bidang masing-masing. Dalam usaha memenuhi permintaan konsumen data perlu terus ditambah, secara bertahap BPS Kabupaten Kepulauan Meranti berusaha untuk meningkatkan kualitas data maupun ketepatan waktu penyajian data, baik dari data instansi-instansi pemerintah maupun swasta. Mudah-mudahan segala harapan itu segera terwujud.

Dengan terbitnya “**KECAMATAN TEBING TINGGI TIMUR DALAM ANGKA 2015**” ini kami mengucapkan terima kasih atas segala bantuan yang diberikan oleh berbagai pihak, baik instansi pemerintah maupun swasta. Semoga kerjasama ini dapat terus ditingkatkan pada masa-masa mendatang.

Akhirnya, demi kesempurnaan publikasi yang akan datang, kami mengharapkan saran-saran yang bersifat konstruktif dari para pemakai yang budiman, agar dapat dijadikan salah satu indikator untuk perencanaan dan evaluasi hasil-hasil pembangunan.

Selatpanjang, November 2015  
BPS KABUPATEN KEPULAUAN MERANTI  
Plt. Kepala,

Ir. SISWI HARINI, M.Si  
NIP. 19670202 199303 2 002



# **BPS – Statistics Kepulauan Meranti Regency**

---

## **FOREWORD**

*In line with the rapid acceleration of development activities on all field needs the availability of statistical data which accurate, on time, regularly and continuously especially for supplementing the existence of good planning, and critical evaluation so far. For the purpose, Government of Kepulauan Meranti Regency via BPS – Statistics Kepulauan Meranti Regency has been trying to publish “**Tebing Tinggi Timur Sub-Regency in Figures 2015**”.*

*The main purpose of this publication is to give detailed information on statistical data of various sectors needed by planning researches and decision makers in formulating the policy on each field. To full fill the users requirement we gradually try to improve the publishing schedule as a well as the data quality, collecting from government institution and private institution, we hope the goal will be achieved.*

*Having published the edition of **Tebing Tinggi Timur Sub-Regency in Figures 2015**, we wish the express our thanks to all both government institutions and private institutions that have given any help. We hope this cooperation will be increased for the coming years.*

*Finally, for the completeness of this publication in the future, we hope the construction suggestion from the users can be made as an indicator for planning and evaluating the development result.*

*Selatpanjang, November 2015*

**BPS – STATISTICS KEPULAUAN MERANTI REGENCY**  
*Head,*

*Ir. SISWI HARINI, M.Si*  
*NIP. 19670202 199303 2 002*

## KATA PENGANTAR

Puji Syukur dipanjatkan kepada Tuhan Yang Maha Esa karena atas karunia dan rahmatNya, publikasi “**KECAMATAN TEBING TINGGI TIMUR DALAM ANGKA 2015**” dapat terwujud. Publikasi ini memberikan informasi secara rinci tentang keadaan statistik sektoral yang banyak diperlukan oleh perencana dan pengambil keputusan dalam merumuskan kebijaksanaan pada bidang masing-masing. Dalam usaha memenuhi permintaan konsumen data perlu terus ditambah, secara bertahap BPS Kabupaten Kepulauan Meranti berusaha untuk meningkatkan kualitas data maupun ketepatan waktu penyajian data, baik dari data instansi-instansi pemerintah maupun swasta. Mudah-mudahan segala harapan itu segera terwujud.

Publikasi ini dapat diterbitkan berkat kerjasama dan partisipasi berbagai pihak. Kepada semua pihak yang telah mendukung publikasi ini, diucapkan terima kasih yang sebesar-besarnya. Diharapkan saran dan kritik yang membangun untuk publikasi di masa yang akan datang.

Selatpanjang, November 2015  
Staf Seksi Statistik Sosial  
BPS Kabupaten Kepulauan Meranti,

**YADIKA WELRA, SST**  
NIP. 19890728 201211 1 001



## PENJELASAN UMUM / EXPLANATORY NOTES

Tanda-tanda yang digunakan dalam publikasi ini adalah sebagai berikut :

*Symbols which are used in this publication, are as follows :*

<b>Data belum tersedia</b> / <i>Data not yet available</i> ....	:	...
<b>Data tidak tersedia</b> / <i>Data not available</i> .....	:	N/A
<b>Data bernilai nol</b> / <i>Data null</i> .....	:	-
<b>Tanda desimal</b> / <i>Decimal point</i> .....	:	,
<b>Angka sementara</b> / <i>Final</i> .....	:	x)
<b>Angka sangat sementara</b> / <i>Preliminary</i> .....	:	xx)
<b>Angka sangat-sangat sementara</b> / <i>Advance</i> ...	:	xxx)
<b>Angka diperbaiki</b> / <i>Revised figures</i> .....	:	r)
<b>Angka perkiraan</b> / <i>Extimated figures</i> .....	:	e)
<b>Rupiah</b> / <i>Rupiahs</i> .....	:	<b>Rp.</b>
<b>Dollar Amerika</b> / <i>US Dollars</i> .....	:	<b>\$</b>
<b>Meter</b> / <i>meter</i> .....	:	m
<b>Meter persegi</b> / <i>meter per square</i> .....	:	m <sup>2</sup>
<b>Meter kubik</b> / <i>meter cubic</i> .....	:	m <sup>3</sup>
<b>Kilometer</b> / <i>meter</i> .....	:	km
<b>Kilometer persegi</b> / <i>kilometer per square</i> .....	:	km <sup>2</sup>
<b>Hektar</b> / <i>hectare</i> .....	:	ha

## DAFTAR ISI

	Hal
KATALOG .....	i
PETA ADMINISTRASI .....	iii
SAMBUTAN KEPALA BPS KAB. KEPULAUAN MERANTI .....	iv
KATA PENGANTAR .....	vi
PENJELASAN UMUM .....	vii
DAFTAR ISI .....	viii
GEOGRAFIS .....	1
PEMERINTAHAN .....	9
KEPENDUDUKAN .....	18
SOSIAL .....	26
PERTANIAN .....	80
PERHUBUNGAN .....	104
EKONOMI .....	108

1

# [GEOGRAFIS]

Geographic

<http://meranti.kab.go.id>

## GEOGRAFIS

Pada tanggal 21 April 2001 (Masih dalam wilayah Kabupaten Bengkalis) Masyarakat dari 7 Desa Kecamatan Tebing Tinggi (Iukun, Sungai Tohor, Nipah Sendanu, Tanjung Sari, Tanjung Gadai, Teluk Buntal, Kepau Baru) melakukan Mubes I pemekaran Kecamatan khusus Wilayah Timur Pulau Tebing Tinggi. Namun pada saat itu pemekaran Kecamatan belum dikabulkan oleh Pemerintah Kabupaten Bengkalis. Selanjutnya pada tanggal 20 Desember 2009 setelah Kabupaten Kepulauan Meranti dimekarkan, masyarakat melakukan Rapat / Mubes II untuk melanjutkan perjuangan pemekaran Kecamatan Tebing Tinggi Timur dan disepakati pada Mubes II tersebut untuk memberi nama Kecamatan yang diambil dari nama Kecamatan tersebut diberi nama Tebing Tinggi Timur.

- Sebelah Utara : Kecamatan Rangsang
- Sebelah Barat : Kecamatan Tebing Tinggi
- Sebelah Selatan : Kabupaten Siak dan Kabupaten Pelalawan
- Sebelah Timur : Kabupaten Karimun (Provinsi Kepulauan Riau)

Kecamatan Tebing Tinggi Timur berada pada Koordinat Geografis  $00^{\circ}53'382''$ LU dan  $102^{\circ}56'911''$ BT. Dengan Ibu Kota Kecamatannya

adalah Sungai Tohor. Bahasa Daerah Kecamatan Tebing Tinggi Timur menggunakan Bahasa Melayu. Arti nama Kecamatan Tebing Tinggi Timur berasal dari dua kata “Tebing Tinggi” yang artinya daratan yang tinggi di pinggir laut sepanjang Selat Air Hitam, Timur artinya terletak di sebelah Timur Pulau Tebing Tinggi. Dasar Hukum pembentukan Kecamatan Tebing Tinggi Timur adalah Perda Kabupaten Kepulauan Meranti Nomor 08 Tahun 2011 tentang pembentukan Kecamatan Tebing Tinggi Timur Kabupaten Kepulauan Meranti pada tanggal 26 Januari 2011.

Secara Administrasi Kecamatan Tebing Tinggi Timur terdiri dari 7 Desa yaitu :

- ✓ Desa Kepau Baru ( Luas 230.80 km<sup>2</sup>)
- ✓ Desa Teluk Buntal ( Luas 10,60 km<sup>2</sup>)
- ✓ Desa Tanjung Gadai ( Luas 10,60 km<sup>2</sup>)
- ✓ Desa Tanjung Sari ( Luas 56,00 km<sup>2</sup>)
- ✓ Desa Nipah Sendanu ( Luas 33,00 km<sup>2</sup>)
- ✓ Desa Sungai Tohor ( Luas 68,00 km<sup>2</sup>)
- ✓ Desa Lukun ( Luas 154,60 km<sup>2</sup>)
- ✓ Desa Sungai Tohor Barat ( Luas 92.00 km<sup>2</sup>)
- ✓ Desa Sendanu Darul Ihsan ( Luas 31.00 km<sup>2</sup>)
- ✓ Desa Batin Suir ( Luas 81.40 km<sup>2</sup>)

Kecamatan Tebing Tinggi Timur merupakan Kecamatan baru di Kabupaten Kepulauan Meranti pecahan dari Kecamatan Tebing Tinggi berdasarkan Peraturan Daerah Nomor 08 Tahun 2011 tanggal 26 Januari 2011. Seperti yang tercatat pada BPN Kabupaten Kepulauan Meranti, luasnya mencakup 768.00 km<sup>2</sup>, yang terbagi dalam 10 desa yang semulanya sewaktu pertama pemekaran Kecamatan berjumlah 7 Desa..

Desa yang paling luas adalah Desa Kepau Baru dan yang paling kecil luas wilayahnya adalah Desa Tanjung Gadai dan Desa Teluk Buntal.

Kecamatan Tebing Tinggi Timur beribukota di Desa Sungai Tohor yang memiliki luas wilayah 68,00 Km<sup>2</sup>. Apabila ditarik garis lurus dari ibukota kecamatan, maka Desa Batin Suir adalah desa yang paling jauh jaraknya, yakni 23 km.

Seluruh desa yang ada di Kecamatan Tebing Tinggi Timur adalah desa pesisir/tepi pantai. Seluruh desa/kelurahan tersebut memiliki topografi datar.

Tabel 1.1 Luas Wilayah Kecamatan Menurut Desa/Kelurahan Tahun 2014

Desa/Kelurahan	Luas Wilayah (km <sup>2</sup> )	Persentase (%)
(1)	(2)	(3)
Kepau Baru	230.80	30.05
Teluk Buntal	10.60	1.38
Tanjung Gadai	10.60	1.38
Tanjung Sari	56.00	7.29
Nipah Sendanu	33.00	4.30
Sungai Tohor	68.00	8.85
Lukun	154.60	20.13
Sungai Tohor Barat	92.00	11.98
Sendanu Darul Ihsan	31.00	4.04
Batin Suir	81.40	10.60
Jumlah	768.00	100.00

Sumber : Kantor Camat Tebing Tinggi Timur

Tabel 1.2                      Jarak Lurus Antara Pusat Pemerintahan  
Desa/Kelurahan Dengan Ibukota Kecamatan Tahun  
2014

Desa/Kelurahan	Jarak Lurus (km)
(1)	(2)
Kepau Baru	8
Teluk Buntal	22
Tanjung Gadai	20
Tanjung Sari	15
Nipah Sendanu	5
Sungai Tohor	0.5
Lukun	12
Sungai Tohor Barat	5
Sendanu Darul Ihsan	6
Batin Suir	23

Sumber                      : Kantor Camat Tebing Tinggi Timur



*Kecamatan Tebing Tinggi Timur Dalam Angka 2015*

Tabel 1.3 Letak Geografis Desa/Kelurahan Tahun 2014 (√)

Desa/Kelurahan	Pasir/tepi laut/pantai	Lembah/daerah aliran sungai	Lereng/punggung bukit	Dataran
(1)	(2)	(3)	(4)	(5)
Kepau Baru	√	-	-	-
Teluk Buntal	√	-	-	-
Tanjung Gadai	√	-	-	-
Tanjung Sari	√	-	-	-
Nipah Sendanu	√	-	-	-
Sungai Tohor	√	-	-	-
Lukun	√	-	-	-
Sungai Tohor Barat	√	-	-	-
Sendanu Darul Ihsan	√	-	-	-
Batin Suir	√	-	-	-

Sumber : Kantor Camat Tebing Tinggi Timur

Tabel 1.4 Topografi Desa/Kelurahan Tahun 2014 (√)

Desa/Kelurahan	Datar	Berbukit
(1)	(2)	(3)
Kepau Baru	v	-
Teluk Buntal	v	-
Tanjung Gadai	v	-
Tanjung Sari	v	-
Nipah Sendanu	v	-
Sungai Tohor	v	-
Lukun	v	-
Sungai Tohor Barat	v	-
Sendanu Darul Ihsan	v	-
Batin Suir	v	-

Sumber : Kantor Camat Tebing Tinggi Timur

2

# [PEMERINTAHAN]

ADMINISTRATION

<http://merangin.kab.go.id>

## PEMERINTAHAN

Sebelum Pemerintah Kabupaten Kepulauan Meranti Memekarkan Lagi Jumlah Kecamatan Baru Menjadi 9. Kecamatan Tebing Tinggi Timur yang merupakan kecamatan termuda di Kabupaten Kepulauan Meranti bersama kecamatan Pulau Merbau. Pejabat Camat yang pertama adalah Drs.Asroruddin,M.Si dan sekarang dipimpin oleh Helfandi,SE,M.Si. Pecahan Dari Kecamatan Tebing Tinggi Timur ini terdiri dari 10 desa, dengan dipimpin oleh Kepala Desa. Seluruh desa tersebut berstatus hukum definitif dan termasuk desa dalam klasifikasi swadaya.

Perangkat desa pada masing-masing desa sudah terbentuk, dengan jumlah perangkat desa hamper merata di setiap desa dengan 12 orang, dan yang memiliki perangkat desa yang paling sedikit adalah Desa Batin Suir yaitu 9 orang.

Jumlah keseluruhan RW dan RT di Kecamatan Tebing Tinggi Timur adalah sebanyak 40 RW, sedangkan RT sebanyak 94 RT.

*Kecamatan Tebing Tinggi Timur Dalam Angka 2015*

Tabel 2.1 Nama Pejabat Dalam Struktur Pemerintahan di Kecamatan Menurut Jabatan Tahun 2014

Jabatan	Nama
(1)	(2)
Camat	HELFANDI,SE,M.Si
Sekretaris Camat	HUSNI GAMAL,S.Pdi
Plh.Kasi Pemerintahan	SARIPUDIN
Plh.Kasi PMD	ISKANDAR,S.[Pdi
Plh.Kasi Tramtib	-
Kasubag Perencanaan	IDRA HUSSMA,S.Kom
Kasubag Keuangan	M.NIZAR,S.Sos
Kasubag Administrasi Umum	MUHAIRI,SH
Bendahara	RUBIYATI
Pembantu Bendahara Pengeluaran	-
Pembantu Bendahara Pengelola Gaji	KASISWATI

Sumber : Kantor Camat Tebing Tinggi Timur

Tabel 2.2            Nama Kepala Desa/Lurah Menurut  
Desa/Kelurahan Tahun 2014

Desa/Kelurahan	Nama Kepala Desa/Lurah
(1)	(2)
Kepau Baru	SUPARMIN
Teluk Buntal	H.ATAN H.ISMAIL
Tanjung Gadai	KAMARUL ZAMAN
Tanjung Sari	Drs.H.KANTAN HADUAT
Nipah Sendanu	JULIADI,A.Md
Sungai Tohor	EFFENDI
Lukun	A.RAUF KOTOT
Sungai Tohor Barat	ZULKIFLI
Sendanu Darul Ihsan	HERI SUHIRMAN
Batin Suir	TARMIZI

Sumber : Kantor Camat Tebing Tinggi Timur

Tabel 2.3 Jumlah Perangkat Desa/Kelurahan Menurut Desa/Kelurahan dan Jenis Kelamin Tahun 2014

Desa/Kelurahan	Perangkat Desa		
	Laki-laki	Perempuan	Jumlah
(1)	(2)	(3)	(4)
Kepau Baru	11	1	12
Teluk Buntal	10	2	12
Tanjung Gadai	11	1	12
Tanjung Sari	8	3	11
Nipah Sendanu	8	4	12
Sungai Tohor	8	4	12
Lukun	12	0	12
Sungai Tohor Barat	10	2	12
Sendanu Darul Ihsan	10	1	11
Batin Suir	9	0	9
Jumlah	97	18	115

Sumber : Kantor Camat Tebing Tinggi Timur

Tabel 2.4 Desa/Kelurahan Menurut Status Hukum Tahun 2014

Desa/Kelurahan	Status Hukum			
	Definitif	Persiapan	UPT	PMT
(1)	(2)	(3)	(4)	(5)
Kepau Baru	V	-	-	-
Teluk Buntal	V	-	-	-
Tanjung Gadai	V	-	-	-
Tanjung Sari	V	-	-	-
Nipah Sendanu	V	-	-	-
Sungai Tohor	V	-	-	-
Lukun	V	-	-	-
Sungai Tohor Barat	V	-	-	-
Sendanu Darul Ihsan	V	-	-	-
Batin Suir	V	-	-	-
Jumlah	10	-	-	-

Sumber : Kantor Camat Tebing Tinggi Timur



Tabel 2.5 Desa/Kelurahan Menurut Status Pemerintahan Tahun 2014

Desa/Kelurahan	Status Pemerintahan	
	Desa	Kelurahan
(1)	(2)	(3)
Kepau Baru	V	-
Teluk Buntal	V	-
Tanjung Gadai	V	-
Tanjung Sari	V	-
Nipah Sendanu	V	-
Sungai Tohor	V	-
Lukun	V	-
Sungai Tohor Barat	V	-
Sendanu Darul Ihsan	V	-
Batin Suir	V	-
Jumlah	10	-

Sumber : Kantor Camat Tebing Tinggi Timur

Tabel 2.6 Desa/Kelurahan Menurut Klasifikasi Tahun 2014

Desa/Kelurahan	Klasifikasi		
	Swadaya	Swakarsa	Swasembada
(1)	(2)	(3)	(4)
Kepau Baru	V	-	-
Teluk Buntal	V	-	-
Tanjung Gadai	V	-	-
Tanjung Sari	V	-	-
Nipah Sendanu	V	-	-
Sungai Tohor	V	-	-
Lukun	V	-	-
Sungai Tohor Barat	V	-	-
Sendanu Darul Ihsan	V	-	-
Batin Suir	V	-	-
Jumlah	10	-	-

Sumber : Kantor Camat Tebing Tinggi Timur

Tabel 2.7 Jumlah RW dan RT Menurut Desa/Kelurahan Tahun 2014

Desa/Kelurahan	Jumlah	
	RW	RT
(1)	(2)	(3)
Kepau Baru	6	12
Teluk Buntal	8	17
Tanjung Gadai	4	9
Tanjung Sari	2	11
Nipah Sendanu	3	7
Sungai Tohor	2	5
Lukun	6	12
Sungai Tohor Barat	3	9
Sendanu Darul Ihsan	3	7
Batin Suir	3	5
Jumlah	40	94

Sumber : Kantor Camat Tebing Tinggi Timur

[PENDUDUK]

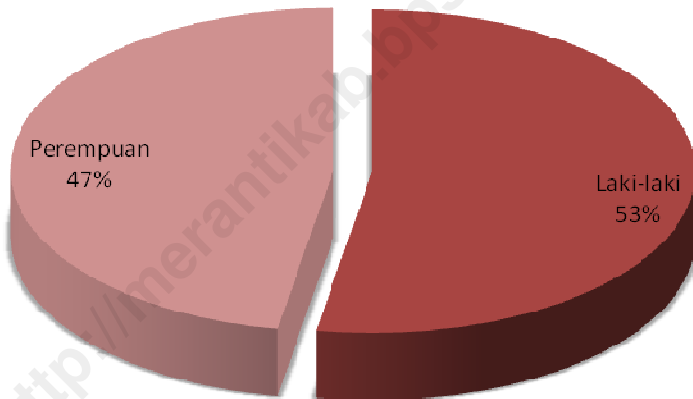
POPULATION

<http://merangkab.go.id>

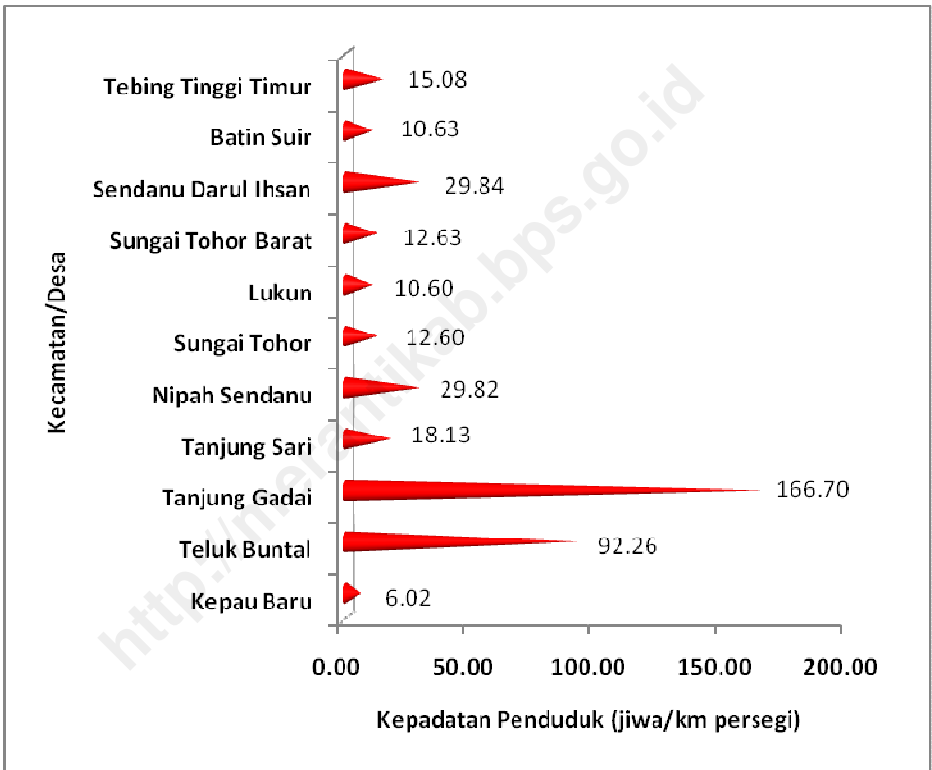
## KEPENDUDUKAN

Jumlah penduduk Kecamatan Tebing Tinggi Timur keseluruhan berjumlah 11.581 jiwa dengan persentase penduduk menurut jenis kelamin adalah seperti yang ditunjukkan oleh grafik di bawah ini:

Persentase Jenis Kelamin Penduduk Tahun 2014



Rata-rata kepadatan penduduk di Kecamatan Tebing Tinggi Timur adalah sebanyak 15.61 jiwa per kilometer persegi. Desa terpadat adalah Desa Tanjung Gadai sedangkan Desa Kepau Baru adalah desa dengan kepadatan penduduk yang paling kecil. Selengkapnya dapat dilihat pada grafik berikut ini:



Tabel 3.1 Rasio Jenis Kelamin Penduduk Menurut Desa/Kelurahan Tahun 2014

Desa/Kelurahan	Jumlah Penduduk		Rasio Jenis Kelamin
	Laki-laki	Perempuan	
(1)	(2)	(3)	(4)
Kepau Baru	728	662	110
Teluk Buntal	501	477	105
Tanjung Gadai	937	830	113
Tanjung Sari	541	474	114
Nipah Sendanu	483	501	96
Sungai Tohor	472	385	123
Lukun	887	751	118
Sungai Tohor Barat	640	522	123
Sendanu Darul Ihsan	455	470	97
Batin Suir	468	397	118
Jumlah	6,112	5,469	112

Sumber : Badan Pusat Statistik Kab.Kep.Meranti

Tabel 3.2      Kepadatan Penduduk Menurut Desa/Kelurahan  
Tahun 2014

Desa/Kelurahan	Jumlah Penduduk	Luas Wilayah	Kepadatan
(1)	(2)	(3)	(4)
Kepau Baru	1,390	230.8	6.02
Teluk Buntal	978	10.6	92.26
Tanjung Gadai	1,767	10.6	166.70
Tanjung Sari	1,015	56.0	18.13
Nipah Sendanu	984	33.0	29.82
Sungai Tohor	857	68.0	12.60
Lukun	1,638	154.6	10.60
Sungai Tohor Barat	1,162	92.0	12.63
Sendanu Darul Ihsan	925	31.0	29.84
Batin Suir	865	81.4	10.63
Jumlah	11,581	768.0	15.08

Sumber : Badan Pusat Statistik Kab.Kep.Meranti



Tabel 3.3 Jumlah Penduduk Menurut Kelompok Usia Tahun 2014

Kelompok Umur	Jumlah Penduduk		
	Laki-laki	Perempuan	Jumlah
(1)	(2)	(3)	(4)
0-4	557	503	1060
5-9	522	466	988
10-14	579	502	1081
15-19	610	548	1158
20-24	505	432	937
25-29	454	397	851
30-34	434	427	861
35-39	499	412	911
40-44	431	412	843
45-49	428	366	794
50-54	344	319	663
55-59	288	248	536
60-64	218	189	407
65-69	129	113	242
70-74	75	80	155
75+	39	55	94
Jumlah	6112	5469	11581

Sumber : Badan Pusat Statistik Kabupaten Kepulauan Meranti

Tabel 3.4 Jumlah Rumah Tangga Menurut Desa/Kelurahan Tahun 2014

Desa/Kelurahan	Jumlah Rumah Tangga	Persentase (%)
(1)	(2)	(3)
Kepau Baru	280	10.79
Teluk Buntal	234	9.02
Tanjung Gadai	375	14.45
Tanjung Sari	241	9.29
Nipah Sendanu	230	8.86
Sungai Tohor	185	7.13
Lukun	383	14.76
Sungai Tohor Barat	250	9.63
Sendanu Darul Ihsan	217	8.36
Batin Suir	200	7.71
Jumlah	2,595	100

Sumber : Badan Pusat Statistik Kabupaten Kepulauan Meranti

Tabel 3.5 Rata-Rata Jumlah Penduduk per Rumah Tangga Menurut Desa/Kelurahan Tahun 2014

Desa/Kelurahan	Jumlah Penduduk	Jumlah Rumah Tangga	Rata-rata
(1)	(2)	(3)	(4)
Kepau Baru	1,390	280	5
Teluk Buntal	978	234	4
Tanjung Gadai	1,767	375	5
Tanjung Sari	1,015	241	4
Nipah Sendanu	984	230	4
Sungai Tohor	857	185	5
Lukun	1,638	383	4
Sungai Tohor Barat	1,162	250	5
Sendanu Darul Ihsan	925	217	4
Batin Suir	865	200	4
Jumlah	11,581	2,595	4

Sumber : Badan Pusat Statistik Kab.Kep.Meranti

4

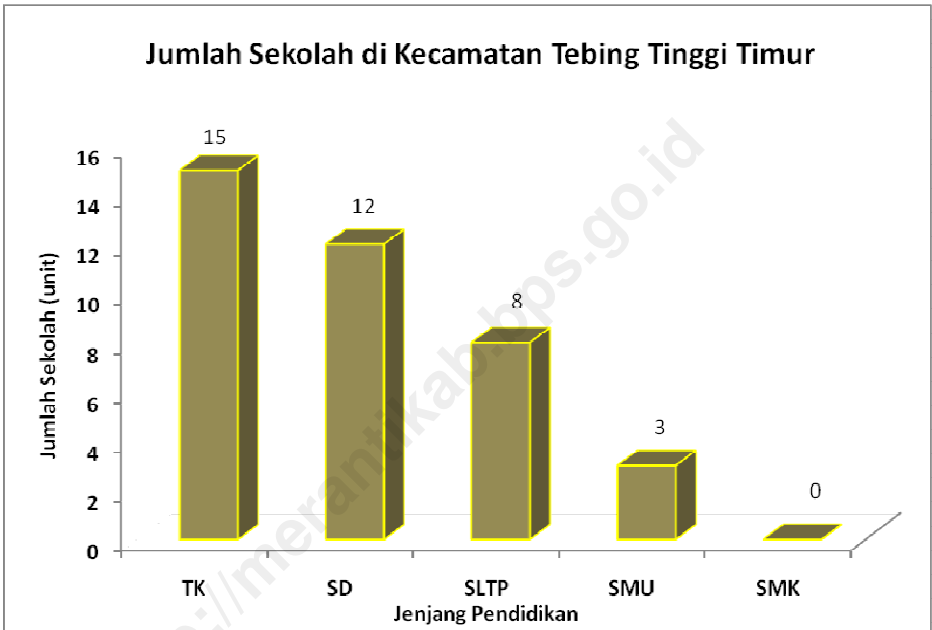
[SOSIAL]

SOCIAL

<http://merantikakabops.go.id>

## SOSIAL

Pada bidang pendidikan, Kecamatan Tebing Tinggi Timur memiliki total 38 unit sekolah dengan perincian sebagai berikut:

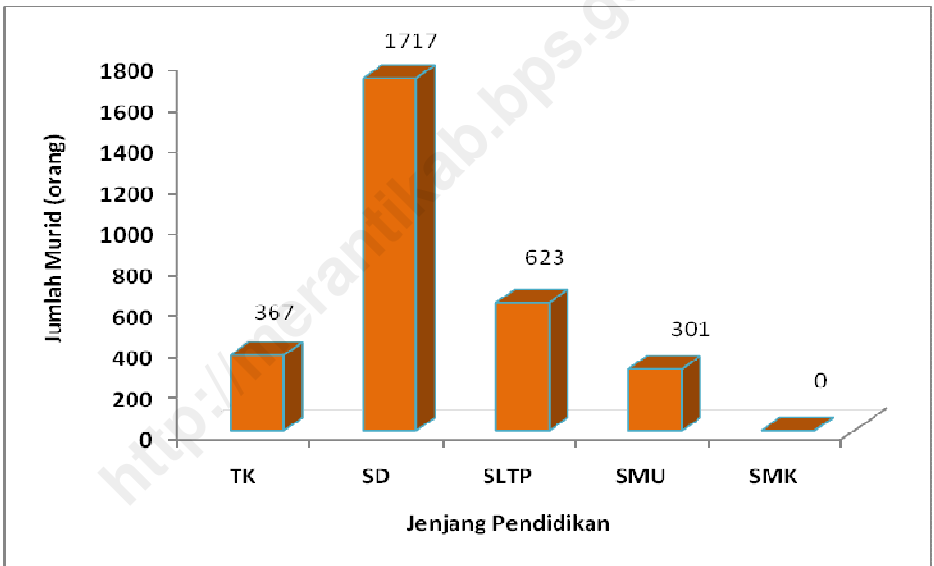


Secara umum, semua desa/kelurahan memiliki Sekolah Dasar di masing-masing wilayahnya. Namun, tidak semua desa/kelurahan memiliki Sekolah Lanjutan Tingkat Pertama, apalagi Sekolah Menengah Umum.

Walaupun jumlah SLTP mencapai 8 unit, namun tidak berada di semua desa/kelurahan di Kecamatan Tebing Tinggi Timur, desa/kelurahan tersebut adalah Desa Teluk Buntal, Desa Tanjung Sari, Desa Sungai Tohor dan Lukun

Sedangkan untuk SMU, hanya berada di Desa Tanjung Gadai,, Desa Sungai Tohor, dan Desa Nipah Sendanu.

Sedangkan jumlah murid di Kecamatan Tebing Tinggi Timur sebanyak 3.115 murid, dengan perincian sebagai berikut:



Tabel 4.1 Jumlah Taman Kanak-Kanak Menurut Desa/Kelurahan Tahun 2014

Desa/Kelurahan	Jumlah TK		
	Negeri	Swasta	Jumlah
(1)	(2)	(3)	(4)
Kepau Baru	-	1	1
Teluk Buntal	-	1	1
Tanjung Gadai	-	1	1
Tanjung Sari	-	1	1
Nipah Sendanu	-	1	1
Sungai Tohor	-	4	4
Lukun	-	2	2
Sungai Tohor Barat	-	1	1
Sendanu Darul Ihsan	-	3	3
Batin Suir	-	-	-
<b>Jumlah</b>	<b>0</b>	<b>15</b>	<b>15</b>

Sumber : UPTD Dinas Pendidikan dan Kebudayaan Kecamatan Tebing Tinggi Timur

*Kecamatan Tebing Tinggi Timur Dalam Angka 2015*

Tabel Jumlah Murid Taman Kanak-Kanak Menurut Desa/Kelurahan  
4.2.1 Tahun 2014

Desa/Kelurahan	Jumlah Murid		
	Negeri	Swasta	Jumlah
(1)	(2)	(3)	(4)
Kepau Baru	-	17	17
Teluk Buntal	-	35	35
Tanjung Gadai	-	55	55
Tanjung Sari	-	13	13
Nipah Sendanu	-	27	27
Sungai Tohor	-	66	66
Lukun	-	61	61
Sungai Tohor Barat	-	21	21
Sendanu Darul Ihsan	-	72	72
Batin Suir	-	-	-
Jumlah	0	367	367

Sumber : UPTD Dinas Pendidikan dan Kebudayaan Kecamatan Tebing Tinggi Timur



Tabel 4.2.2 Jumlah Murid Taman Kanak-Kanak Menurut Desa/Kelurahan dan Jenis Kelamin Tahun 2014

Desa/Kelurahan	Jumlah		
	Laki-laki	Perempuan	Jumlah
(1)	(2)	(3)	(4)
Kepau Baru	9	8	17
Teluk Buntal	20	15	35
Tanjung Gadai	20	35	55
Tanjung Sari	6	7	13
Nipah Sendanu	11	16	27
Sungai Tohor	32	34	66
Lukun	28	33	61
Sungai Tohor Barat	12	9	21
Sendanu Darul Ihsan	31	41	72
Batin Suir	-	-	-
Jumlah	169	198	367

Sumber : UPTD Dinas Pendidikan dan Kebudayaan Kecamatan Tebing Tinggi Timur

Tabel 4.3.1 Jumlah Guru Taman Kanak-Kanak Menurut Desa/Kelurahan Tahun 2014

Desa/Kelurahan	Jumlah Guru		
	Negeri	Swasta	Jumlah
(1)	(2)	(3)	(4)
Kepau Baru	-	4	4
Teluk Buntal	-	3	3
Tanjung Gadai	-	4	4
Tanjung Sari	-	4	4
Nipah Sendanu	-	5	5
Sungai Tohor	-	12	12
Lukun	-	8	8
Sungai Tohor Barat	-	4	4
Sendanu Darul Ihsan	-	9	9
Batin Suir	-	-	-
Jumlah	0	53	53

Sumber : UPTD Dinas Pendidikan dan Kebudayaan Kecamatan Tebing Tinggi Timur

Tabel 4.3.2 Jumlah Guru Taman Kanak-Kanak Menurut Desa/Kelurahan dan Jenis Kelamin Tahun 2014

Desa/Kelurahan	Jumlah Guru		
	Laki-laki	Perempuan	Jumlah
(1)	(2)	(3)	(4)
Kepau Baru	-	4	4
Teluk Buntal	-	3	3
Tanjung Gadai	1	3	4
Tanjung Sari	-	4	4
Nipah Sendanu	1	4	5
Sungai Tohor	-	12	12
Lukun	-	8	8
Sungai Tohor Barat	-	4	4
Sendanu Darul Ihsan	-	9	9
Batin Suir	-	-	-
Jumlah	2	51	53

Sumber : UPTD Dinas Pendidikan dan Kebudayaan Kecamatan Tebing Tinggi Timur

Tabel 4.4 Rasio Murid Terhadap Guru Taman Kanak-Kanak Menurut Desa/Kelurahan Tahun 2014

Desa/Kelurahan	Jumlah		Rasio
	Murid	Guru	
(1)	(2)	(3)	(4)
Kepau Baru	17	4	4
Teluk Buntal	35	3	12
Tanjung Gadai	55	4	14
Tanjung Sari	13	4	3
Nipah Sendanu	27	5	5
Sungai Tohor	66	12	6
Lukun	61	8	8
Sungai Tohor Barat	21	4	5
Sendanu Darul Ihsan	72	9	8
Batin Suir	-	-	-
Jumlah	367	53	7

Sumber : UPTD Dinas Pendidikan dan Kebudayaan Kecamatan Tebing Tinggi Timur

Tabel 4.5 Jumlah Sekolah Dasar Menurut Desa/Kelurahan Tahun 2014

Desa/Kelurahan	Jumlah SD		
	Negeri	Swasta	Jumlah
(1)	(2)	(3)	(4)
Kepau Baru	2	-	2
Teluk Buntal	1	-	1
Tanjung Gadai	2	-	2
Tanjung Sari	1	-	1
Nipah Sendanu	1	-	1
Sungai Tohor	1	-	1
Lukun	1	-	1
Sungai Tohor Barat	1	-	1
Sendanu Darul Ihsan	1	-	1
Batin Suir	1	-	1
Jumlah	12	0	12

Sumber : UPTD Dinas Pendidikan dan Kebudayaan Kecamatan Tebing Tinggi Timur

*Kecamatan Tebing Tinggi Timur Dalam Angka 2015*

Tabel Jumlah Murid Sekolah Dasar Menurut Desa/Kelurahan Tahun 4.6.1 2014

Desa/Kelurahan	Jumlah Murid		
	Negeri	Swasta	Jumlah
(1)	(2)	(3)	(4)
Kepau Baru	317	-	317
Teluk Buntal	169	-	169
Tanjung Gadai	363	-	363
Tanjung Sari	141	-	141
Nipah Sendanu	210	-	210
Sungai Tohor	166	-	166
Lukun	258	-	258
Sungai Tohor Barat	95	-	95
Sendanu Darul Ihsan	43	-	43
Batin Suir	63	-	63
Jumlah	1,825	0	1,825

Sumber : UPTD Dinas Pendidikan dan Kebudayaan Kecamatan Tebing Tinggi Timur

*Kecamatan Tebing Tinggi Timur Dalam Angka 2015*

Tabel Jumlah Murid Sekolah Dasar Menurut Desa/Kelurahan dan Jenis Kelamin Tahun 2014

Desa/Kelurahan	Jumlah Murid		
	Laki-laki	Perempuan	Jumlah
(1)	(2)	(3)	(4)
Kepau Baru	156	161	317
Teluk Buntal	83	86	169
Tanjung Gadai	123	133	256
Tanjung Sari	80	61	141
Nipah Sendanu	93	117	210
Sungai Tohor	98	67	165
Lukun	114	144	258
Sungai Tohor Barat	46	49	95
Sendanu Darul Ihsan	19	24	43
Batin Suir	36	27	63
Jumlah	848	869	1,717

Sumber : UPTD Dinas Pendidikan dan Kebudayaan Kecamatan Tebing Tinggi Timur

*Kecamatan Tebing Tinggi Timur Dalam Angka 2015*

Tabel 4.7.1 Jumlah Guru Sekolah Dasar Menurut Desa/Kelurahan Tahun 2014

Desa/Kelurahan	Jumlah Guru		
	Negeri	Swasta	Jumlah
(1)	(2)	(3)	(4)
Kepau Baru	14	-	14
Teluk Buntal	9	-	9
Tanjung Gadai	12	-	12
Tanjung Sari	9	-	9
Nipah Sendanu	12	-	12
Sungai Tohor	8	-	8
Lukun	14	-	14
Sungai Tohor Barat	10	-	10
Sendanu Darul Ihsan	7	-	7
Batin Suir	6	-	6
Jumlah	101	0	101

Sumber : UPTD Dinas Pendidikan dan Kebudayaan Kecamatan Tebing Tinggi Timur



*Kecamatan Tebing Tinggi Timur Dalam Angka 2015*

Tabel Jumlah Guru Sekolah Dasar Menurut Desa/Kelurahan Tahun  
4.7.2 2014

Desa/Kelurahan	Jumlah Guru		
	Laki-laki	Perempuan	Jumlah
(1)	(2)	(3)	(4)
Kepau Baru	10	4	14
Teluk Buntal	6	3	9
Tanjung Gadai	7	5	12
Tanjung Sari	4	5	9
Nipah Sendanu	6	6	12
Sungai Tohor	2	6	8
Lukun	8	6	14
Sungai Tohor Barat	3	7	10
Sendanu Darul Ihsan	4	3	7
Batin Suir	4	2	6
Jumlah	54	47	101

Sumber : UPTD Dinas Pendidikan dan Kebudayaan Kecamatan Tebing Tinggi Timur

Tabel 4.8 Rasio Murid Terhadap Guru Sekolah Dasar Menurut Desa/Kelurahan Tahun 2014

Desa/Kelurahan	Jumlah		Rasio
	Murid	Guru	
(1)	(2)	(3)	(4)
Kepau Baru	317	14	23
Teluk Buntal	169	9	19
Tanjung Gadai	256	12	21
Tanjung Sari	141	9	16
Nipah Sendanu	210	12	18
Sungai Tohor	165	8	21
Lukun	258	14	18
Sungai Tohor Barat	95	10	-
Sendanu Darul Ihsan	43	7	6
Batin Suir	63	6	-
Jumlah	1,717	101	17

Sumber : UPTD Dinas Pendidikan dan Kebudayaan Kecamatan Tebing Tinggi Timur

Tabel 4.9 Jumlah Sekolah Lanjutan Tingkat Pertama Menurut Desa/Kelurahan Tahun 2014

Desa/Kelurahan	Jumlah SLTP		
	Negeri	Swasta	Jumlah
(1)	(2)	(3)	(4)
Kepau Baru	-	-	-
Teluk Buntal	1	-	1
Tanjung Gadai	-	1	1
Tanjung Sari	1	-	1
Nipah Sendanu	-	-	-
Sungai Tohor	1	-	1
Lukun	1	1	2
Sungai Tohor Barat	-	1	1
Sendanu Darul Ihsan	-	1	1
Batin Suir	-	-	-
Jumlah	4	4	8

Sumber : UPTD Dinas Pendidikan dan Kebudayaan Kecamatan Tebing Tinggi Timur

*Kecamatan Tebing Tinggi Timur Dalam Angka 2015*

Tabel Jumlah Murid Sekolah Lanjutan Tingkat Pertama Menurut  
4.10.1 Desa/Kelurahan Tahun 2014

Desa/Kelurahan	Jumlah Murid		
	Negeri	Swasta	Jumlah
(1)	(2)	(3)	(4)
Kepau Baru	-	-	-
Teluk Buntal	76	-	76
Tanjung Gadai	-	127	127
Tanjung Sari	60	-	60
Nipah Sendanu	-	-	-
Sungai Tohor	110	-	110
Lukun	58	49	107
Sungai Tohor Barat	-	49	49
Sendanu Darul Ihsan	-	94	94
Batin Suir	-	-	-
Jumlah	304	319	623

Sumber : UPTD Dinas Pendidikan dan Kebudayaan Kecamatan Tebing Tinggi Timur

*Kecamatan Tebing Tinggi Timur Dalam Angka 2015*

Tabel Jumlah Murid Sekolah Lanjutan Tingkat Pertama Menurut  
4.10.2 Desa/Kelurahan dan Jenis Kelamin Tahun 2014

Desa/Kelurahan	Jumlah Murid		
	Laki-laki	Perempuan	Jumlah
(1)	(2)	(3)	(4)
Kepau Baru	-	-	-
Teluk Buntal	38	38	76
Tanjung Gadai	68	59	127
Tanjung Sari	29	31	60
Nipah Sendanu	-	-	-
Sungai Tohor	58	52	110
Lukun	63	44	107
Sungai Tohor Barat	24	25	49
Sendanu Darul Ihsan	33	61	94
Batin Suir	-	-	-
Jumlah	313	310	623

Sumber : UPTD Dinas Pendidikan dan Kebudayaan Kecamatan Tebing Tinggi Timur

*Kecamatan Tebing Tinggi Timur Dalam Angka 2015*

Tabel Jumlah Guru Sekolah Lanjutan Tingkat Pertama Menurut  
4.11.1 Desa/Kelurahan Tahun 2014

Desa/Kelurahan	Jumlah Guru		
	Negeri	Swasta	Jumlah
(1)	(2)	(3)	(4)
Kepau Baru	-	-	-
Teluk Buntal	8	-	8
Tanjung Gadai	-	21	21
Tanjung Sari	10	-	10
Nipah Sendanu	-	-	-
Sungai Tohor	9	-	9
Lukun	10	-	10
Sungai Tohor Barat	-	9	9
Sendanu Darul Ihsan	-	13	13
Batin Suir	-	-	-
Jumlah	37	43	80

Sumber : UPTD Dinas Pendidikan dan Kebudayaan Kecamatan Tebing Tinggi Timur

*Kecamatan Tebing Tinggi Timur Dalam Angka 2015*

Tabel Jumlah Guru Sekolah Lanjutan Tingkat Pertama Menurut  
4.11.2 Desa/Kelurahan dan Jenis Kelamin Tahun 2014

Desa/Kelurahan	Jumlah Guru		
	Laki-laki	Perempuan	Jumlah
(1)	(2)	(3)	(4)
Kepau Baru	-	-	-
Teluk Buntal	5	3	8
Tanjung Gadai	13	8	21
Tanjung Sari	7	3	10
Nipah Sendanu	-	-	-
Sungai Tohor	4	5	9
Lukun	7	3	10
Sungai Tohor Barat	6	3	9
Sendanu Darul Ihsan	6	7	13
Batin Suir	-	-	-
Jumlah	48	32	80

Sumber : UPTD Dinas Pendidikan dan Kebudayaan Kecamatan Tebing Tinggi Tinggi

*Kecamatan Tebing Tinggi Timur Dalam Angka 2015*

Tabel 4.12 Rasio Murid Terhadap Guru Sekolah Lanjutan Tingkat Pertama Menurut Desa/Kelurahan Tahun 2014

Desa/Kelurahan	Jumlah		Rasio
	Murid	Guru	
(1)	(2)	(3)	(4)
Kepau Baru	-	-	-
Teluk Buntal	76	8	10
Tanjung Gadai	127	21	-
Tanjung Sari	60	10	6
Nipah Sendanu	-	-	-
Sungai Tohor	110	9	12
Lukun	107	10	11
Sungai Tohor Barat	49	9	-
Sendanu Darul Ihsan	94	13	-
Batin Suir	-	-	-
Jumlah	623	80	8

Sumber : UPTD Dinas Pendidikan dan Kebudayaan Kecamatan Tebing Tinggi Timur



*Kecamatan Tebing Tinggi Timur Dalam Angka 2015*

Tabel 4.13 Jumlah Sekolah Menengah Umum Menurut Desa/Kelurahan Tahun 2014

Desa/Kelurahan	Jumlah SMU		
	Negeri	Swasta	Jumlah
(1)	(2)	(3)	(4)
Kepau Baru	-	-	-
Teluk Buntal	-	-	-
Tanjung Gadai	1	-	1
Tanjung Sari	-	-	-
Nipah Sendanu	1	-	1
Sungai Tohor	-	1	1
Lukun	-	-	-
Sungai Tohor Barat	-	-	-
Sendanu Darul Ihsan	-	-	-
Batin Suir	-	-	-
Jumlah	2	1	3

Sumber : UPTD Dinas Pendidikan dan Kebudayaan Kecamatan Tebing Tinggi Timur

*Kecamatan Tebing Tinggi Timur Dalam Angka 2015*

Tabel  
4.14.1 Jumlah Murid Sekolah Menengah Umum Menurut  
Desa/Kelurahan Tahun 2013

Desa/Kelurahan	Jumlah Murid		
	Negeri	Swasta	Jumlah
(1)	(2)	(3)	(4)
Kepau Baru	-	-	-
Teluk Buntal	-	-	-
Tanjung Gadai	47	-	47
Tanjung Sari	-	-	-
Nipah Sendanu	172	-	172
Sungai Tohor	-	82	82
Lukun	-	-	-
Sungai Tohor Barat	-	-	-
Sendanu Darul Ihsan	-	-	-
Batin Suir	-	-	-
Jumlah	219	82	301

Sumber : UPTD Dinas Pendidikan dan Kebudayaan Kecamatan Tebing Tinggi Timur

*Kecamatan Tebing Tinggi Timur Dalam Angka 2015*

Tabel  
4.14.2 Jumlah Murid Sekolah Menengah Umum Menurut  
Desa/Kelurahan dan Jenis Kelamin Tahun 2014

Desa/Kelurahan	Jumlah Murid		
	Laki-laki	Perempuan	Jumlah
(1)	(2)	(3)	(4)
Kepau Baru	-	-	-
Teluk Buntal	-	-	-
Tanjung Gadai	44	47	91
Tanjung Sari	-	-	-
Nipah Sendanu	96	76	172
Sungai Tohor	37	45	82
Lukun	-	-	-
Sungai Tohor Barat	-	-	-
Sendanu Darul Ihsan	-	-	-
Batin Suir	-	-	-
Jumlah	177	168	345

Sumber : UPTD Dinas Pendidikan dan Kebudayaan Kecamatan Tebing Tinggi Timur

*Kecamatan Tebing Tinggi Timur Dalam Angka 2015*

Tabel  
4.15.1 Jumlah Guru Sekolah Menengah Umum Menurut  
Desa/Kelurahan Tahun 2014

Desa/Kelurahan	Jumlah Guru		
	Negeri	Swasta	Jumlah
(1)	(2)	(3)	(4)
Kepau Baru	-	-	-
Teluk Buntal	-	-	-
Tanjung Gadai	8	-	8
Tanjung Sari	-	-	-
Nipah Sendanu	20	-	20
Sungai Tohor	-	14	14
Lukun	-	-	-
Sungai Tohor Barat	-	-	-
Sendanu Darul Ihsan	-	-	-
Batin Suir	-	-	-
Jumlah	28	14	42

Sumber : UPTD Dinas Pendidikan dan Kebudayaan Kecamatan Tebing Tinggi Timur

*Kecamatan Tebing Tinggi Timur Dalam Angka 2015*

Tabel  
4.15.2 Jumlah Guru Sekolah Menengah Umum Menurut  
Desa/Kelurahan dan Jenis Kelamin Tahun 2014

Desa/Kelurahan	Jumlah Guru		
	Laki-laki	Perempuan	Jumlah
(1)	(2)	(3)	(4)
Kepau Baru	-	-	-
Teluk Buntal	-	-	-
Tanjung Gadai	3	5	8
Tanjung Sari	-	-	-
Nipah Sendanu	12	8	20
Sungai Tohor	10	10	20
Lukun	-	-	-
Sungai Tohor Barat	-	-	-
Sendanu Darul Ihsan	-	-	-
Batin Suir	-	-	-
Jumlah	25	23	48

Sumber : UPTD Dinas Pendidikan dan Kebudayaan Kecamatan Tebing Tinggi Timur

*Kecamatan Tebing Tinggi Timur Dalam Angka 2015*

Tabel Rasio Murid Terhadap Guru Sekolah Menengah Umum Menurut  
4.16 Desa/Kelurahan Tahun 2014

Desa/Kelurahan	Jumlah		Rasio
	Murid	Guru	
(1)	(2)	(3)	(4)
Kepau Baru	-	-	-
Teluk Buntal	-	-	-
Tanjung Gadai	47	8	6
Tanjung Sari	-	-	-
Nipah Sendanu	172	20	9
Sungai Tohor	82	14	6
Lukun	-	-	-
Sungai Tohor Barat	-	-	-
Sendanu Darul Ihsan	-	-	-
Batin Suir	-	-	-
Jumlah	301	42	7

Sumber : UPTD Dinas Pendidikan dan Kebudayaan Kecamatan Tebing Tinggi Timur

*Kecamatan Tebing Tinggi Timur Dalam Angka 2015*

Tabel 4.17 Jumlah Sekolah Menengah Kejuruan Menurut Desa/Kelurahan Tahun 2014

Desa/Kelurahan	Jumlah SMK		
	Negeri	Swasta	Jumlah
(1)	(2)	(3)	(4)
Kepau Baru	-	-	-
Teluk Buntal	-	-	-
Tanjung Gadai	-	-	-
Tanjung Sari	-	-	-
Nipah Sendanu	-	-	-
Sungai Tohor	-	-	-
Lukun	-	-	-
Sungai Tohor Barat	-	-	-
Sendanu Darul Ihsan	-	-	-
Batin Suir	-	-	-
Jumlah	0	0	0

Sumber : UPTD Dinas Pendidikan dan Kebudayaan Kecamatan Tebing Tinggi Timur

*Kecamatan Tebing Tinggi Timur Dalam Angka 2015*

Tabel  
4.18.1 Jumlah Murid Sekolah Menengah Kejuruan Menurut  
Desa/Kelurahan Tahun 2014

Desa/Kelurahan	Jumlah Murid		
	Negeri	Swasta	Jumlah
(1)	(2)	(3)	(4)
Kepau Baru	-	-	-
Teluk Buntal	-	-	-
Tanjung Gadai	-	-	-
Tanjung Sari	-	-	-
Nipah Sendanu	-	-	-
Sungai Tohor	-	-	-
Lukun	-	-	-
Sungai Tohor Barat	-	-	-
Sendanu Darul Ihsan	-	-	-
Batin Suir	-	-	-
Jumlah	0	0	0

Sumber : UPTD Dinas Pendidikan dan Kebudayaan Kecamatan Tebing Tinggi Timur



*Kecamatan Tebing Tinggi Timur Dalam Angka 2015*

Tabel 4.18.2 Jumlah Murid Sekolah Menengah Kejuruan Menurut Desa/Kelurahan dan Jenis Kelamin Tahun 2014

Desa/Kelurahan	Jumlah Murid		
	Laki-laki	Perempuan	Jumlah
(1)	(2)	(3)	(4)
Kepau Baru	-	-	-
Teluk Buntal	-	-	-
Tanjung Gadai	-	-	-
Tanjung Sari	-	-	-
Nipah Sendanu	-	-	-
Sungai Tohor	-	-	-
Lukun	-	-	-
Sungai Tohor Barat	-	-	-
Sendanu Darul Ihsan	-	-	-
Batin Suir	-	-	-
<b>Jumlah</b>	<b>0</b>	<b>0</b>	<b>0</b>

Sumber : UPTD Dinas Pendidikan dan Kebudayaan Kecamatan Tebing Tinggi Timur

*Kecamatan Tebing Tinggi Timur Dalam Angka 2015*

Tabel  
4.19.1 Jumlah Guru Sekolah Menengah Kejuruan Menurut  
Desa/Kelurahan Tahun 2014

Desa/Kelurahan	Jumlah Guru		
	Negeri	Swasta	Jumlah
(1)	(2)	(3)	(4)
Kepau Baru	-	-	-
Teluk Buntal	-	-	-
Tanjung Gadai	-	-	-
Tanjung Sari	-	-	-
Nipah Sendanu	-	-	-
Sungai Tohor	-	-	-
Lukun	-	-	-
Sungai Tohor Barat	-	-	-
Sendanu Darul Ihsan	-	-	-
Batin Suir	-	-	-
Jumlah	0	0	0

Sumber : UPTD Dinas Pendidikan dan Kebudayaan Kecamatan Tebing Tinggi Timur

*Kecamatan Tebing Tinggi Timur Dalam Angka 2015*

Tabel  
4.19.2 Jumlah Guru Sekolah Menengah Kejuruan Menurut  
Desa/Kelurahan dan Jenis Kelamin Tahun 2014

Desa/Kelurahan	Jumlah Guru		
	Laki-laki	Perempuan	Jumlah
(1)	(2)	(3)	(4)
Kepau Baru	-	-	-
Teluk Buntal	-	-	-
Tanjung Gadai	-	-	-
Tanjung Sari	-	-	-
Nipah Sendanu	-	-	-
Sungai Tohor	-	-	-
Lukun	-	-	-
Sungai Tohor Barat	-	-	-
Sendanu Darul Ihsan	-	-	-
Batin Suir	-	-	-
Jumlah	0	0	0

Sumber : UPTD Dinas Pendidikan dan Kebudayaan Kecamatan Tebing Tinggi Timur

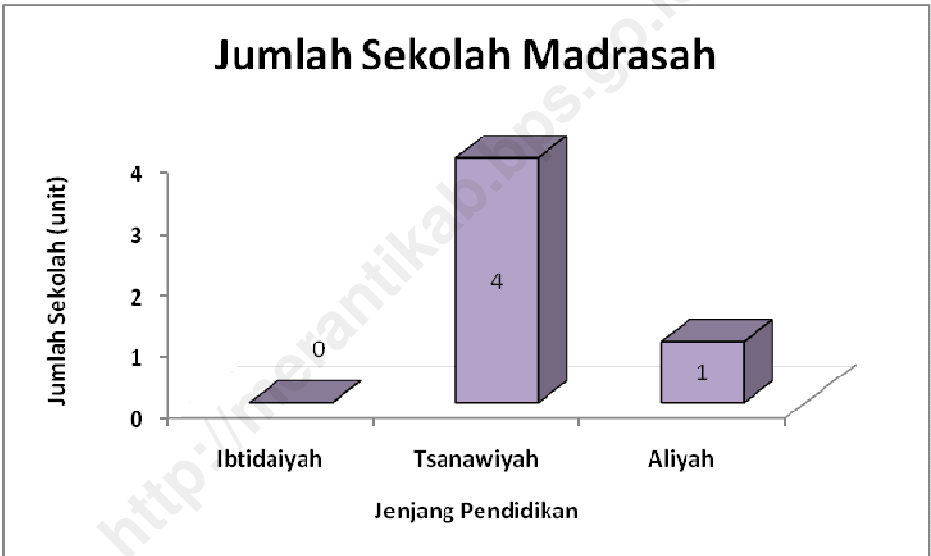
*Kecamatan Tebing Tinggi Timur Dalam Angka 2015*

Tabel Rasio Murid Terhadap Guru Sekolah Menengah Kejuruan  
4.20 Menurut Desa/Kelurahan Tahun 2014

Desa/Kelurahan	Jumlah		Rasio
	Murid	Guru	
(1)	(2)	(3)	(4)
Kepau Baru	-	-	-
Teluk Buntal	-	-	-
Tanjung Gadai	-	-	-
Tanjung Sari	-	-	-
Nipah Sendanu	-	-	-
Sungai Tohor	-	-	-
Lukun	-	-	-
Sungai Tohor Barat	-	-	-
Sendanu Darul Ihsan	-	-	-
Batin Suir	-	-	-
Jumlah	0	0	0

Sumber : UPTD Dinas Pendidikan dan Kebudayaan Kecamatan Tebing Tinggi Timur

Di Kecamatan Tebing Tinggi Timur terdapat juga sekolah madrasah. Tercatat pada Kantor Kementerian Agama Kabupaten Kepulauan Meranti bahwa terdapat 4 Madrasah Tsanawiyah, dan 1 Madrasah Aliyah yang tersebar di beberapa desa/kelurahan. Secara umum, rasio murid-guru madrasah adalah 4, yang artinya 4 murid per satu orang guru



*Kecamatan Tebing Tinggi Timur Dalam Angka 2015*

Tabel Jumlah Madrasah Menurut Desa/Kelurahan Dan Jenjang Pendidikan Tahun 2014  
4.21

Desa/Kelurahan	Jumlah					
	Ibtidaiyah		Tsanawiyah		Aliyah	
	Negeri	Swasta	Negeri	Swasta	Negeri	Swasta
(1)	(2)	(3)	(4)	(5)	(6)	(7)
Kepau Baru	-	-	-	-	-	-
Teluk Buntal	-	-	-	-	-	-
Tanjung Gadai	-	-	-	1	-	-
Tanjung Sari	-	-	-	-	-	-
Nipah Sendanu	-	-	-	-	-	-
Sungai Tohor	-	-	-	1	-	1
Lukun	-	-	-	1	-	-
Sungai Tohor Barat	-	-	-	-	-	-
Sendanu Darul Ihsan	-	-	-	1	-	-
Batin Suir	-	-	-	-	-	-
<b>Jumlah</b>	<b>0</b>	<b>0</b>	<b>0</b>	<b>4</b>	<b>0</b>	<b>1</b>

Sumber : Kantor Kementrian Agama Kab.Kep.Meranti

*Kecamatan Tebing Tinggi Timur Dalam Angka 2015*

Tabel Jumlah Murid Madrasah Dan Jenjang Pendidikan Menurut  
4.22 Desa/Kelurahan Tahun 2014

Desa/Kelurahan	Jumlah					
	Ibtidaiyah		Tsanawiyah		Aliyah	
	Negeri	Swasta	Negeri	Swasta	Negeri	Swasta
(1)	(2)	(3)	(4)	(5)	(6)	(7)
Kepau Baru	-	-	-	-	-	-
Teluk Buntal	-	-	-	-	-	-
Tanjung Gadai	-	-	-	105	-	-
Tanjung Sari	-	-	-	-	-	-
Nipah Sendanu	-	-	-	-	-	-
Sungai Tohor	-	-	-	43	-	81
Lukun	-	-	-	53	-	-
Sungai Tohor Barat	-	-	-	-	-	-
Sendanu Darul Ihsan	-	-	-	77	-	-
Batin Suir	-	-	-	-	-	-
<b>Jumlah</b>	<b>0</b>	<b>0</b>	<b>0</b>	<b>278</b>	<b>0</b>	<b>81</b>

Sumber : Kantor Kementerian Agama Kab.Kep.Meranti

*Kecamatan Tebing Tinggi Timur Dalam Angka 2015*

Tabel 4.22.1 Jumlah Murid Madrasah, Jenjang Pendidikan Dan Jenis Kelamin Menurut Desa/Kelurahan Tahun 2014

Desa/Kelurahan	Jumlah					
	Ibtidaiyah		Tsanawiyah		Aliyah	
	Laki-Laki	Perempuan	Laki-Laki	Perempuan	Laki-Laki	Perempuan
(1)	(2)	(3)	(4)	(5)	(6)	(7)
Kepau Baru	-	-	-	-	-	-
Teluk Buntal	-	-	-	-	-	-
Tanjung Gadai	-	-	50	55	-	-
Tanjung Sari	-	-	-	-	-	-
Nipah Sendanu	-	-	-	-	-	-
Sungai Tohor	-	-	22	21	39	42
Lukun	-	-	25	28	-	-
Sungai Tohor Bara	-	-	-	-	-	-
Sendanu Darul Ihs	-	-	35	42	-	-
Batin Suir	-	-	-	-	-	-
<b>Jumlah</b>	<b>0</b>	<b>0</b>	<b>132</b>	<b>146</b>	<b>39</b>	<b>42</b>

Sumber : Kantor Kementerian Agama Kab.Kep.Meranti



*Kecamatan Tebing Tinggi Timur Dalam Angka 2015*

Tabel 4.23 Jumlah Guru Madrasah Dan Jenjang Pendidikan Menurut Desa/Kelurahan Tahun 2014

Desa/Kelurahan	Jumlah					
	Ibtidaiyah		Tsanawiyah		Aliyah	
	Negeri	Swasta	Negeri	Swasta	Negeri	Swasta
(1)	(2)	(3)	(4)	(5)	(6)	(7)
Kepau Baru	-	-	-	-	-	-
Teluk Buntal	-	-	-	-	-	-
Tanjung Gadai	-	-	-	20	-	-
Tanjung Sari	-	-	-	-	-	-
Nipah Sendanu	-	-	-	-	-	-
Sungai Tohor	-	-	-	16	-	16
Lukun	-	-	-	19	-	-
Sungai Tohor Barat	-	-	-	-	-	-
Sendanu Darul Ihsan	-	-	-	16	-	-
Batin Suir	-	-	-	-	-	-
Jumlah	0	0	0	71	0	16

Sumber : Kantor Kementerian Agama Kab.Kep.Meranti

*Kecamatan Tebing Tinggi Timur Dalam Angka 2015*

Tabel Jumlah Guru Madrasah, Jenjang Pendidikan, dan Jenis Kelamin Menurut Desa/Kelurahan Tahun 2014

Desa/Kelurahan	Jumlah					
	Ibtidaiyah		Tsanawiyah		Aliyah	
	Laki-Laki	Perempuan	Laki-Laki	Perempuan	Laki-Laki	Perempuan
(1)	(2)	(3)	(4)	(5)	(6)	(7)
Kepau Baru	-	-	-	-	-	-
Teluk Buntal	-	-	-	-	-	-
Tanjung Gadai	-	-	11	9	-	-
Tanjung Sari	-	-	-	-	-	-
Nipah Sendanu	-	-	-	-	-	-
Sungai Tohor	-	-	8	8	7	9
Lukun	-	-	9	10	-	-
Sungai Tohor Barat	-	-	-	-	-	-
Sendanu Darul Ihsan	-	-	7	9	-	-
Batin Suir	-	-	-	-	-	-
Jumlah	0	0	35	36	7	9

Sumber : Kantor Kementerian Agama Kab.Kep.Meranti

*Kecamatan Tebing Tinggi Timur Dalam Angka 2015*

Tabel Rasio Murid Terhadap Guru Madrasah Menurut Desa/Kelurahan  
4.24 Tahun 2014

Desa/Kelurahan	Jumlah		Rasio
	Murid	Guru	
(1)	(2)	(3)	(4)
Kepau Baru	-	-	-
Teluk Buntal	-	-	-
Tanjung Gadai	105	20	5
Tanjung Sari	-	-	-
Nipah Sendanu	-	-	-
Sungai Tohor	124	32	4
Lukun	53	19	3
Sungai Tohor Barat	-	-	-
Sendanu Darul Ihsan	77	16	5
Batin Suir	-	-	-
Jumlah	359	87	17

Sumber : Kantor Kementerian Agama Kab.Kep.Meranti

*Kecamatan Tebing Tinggi Timur Dalam Angka 2015*

Tabel Jumlah SLB, MDA, Ponpes, dan Seminari Menurut Desa/Kelurahan Tahun 2014  
4.25

Desa/Kelurahan	Jumlah							
	SLB		MDA		Ponpes		Seminari	
	Negeri	Swasta	Negeri	Swasta	Negeri	Swasta	Negeri	Swasta
(1)	(2)	(3)	(4)	(5)	(6)	(7)	(8)	(9)
Kepau Baru	-	-	-	-	-	-	-	-
Teluk Buntal	-	-	-	1	-	-	-	-
Tanjung Gadai	-	-	-	1	-	-	-	-
Tanjung Sari	-	-	-	1	-	-	-	-
Nipah Sendanu	-	-	-	2	-	-	-	-
Sungai Tohor	-	-	-	2	-	-	-	-
Lukun	-	-	-	1	-	-	-	-
Sungai Tohor Barat	-	-	-	1	-	-	-	-
Sendanu Darul Ihsan	-	-	-	-	-	-	-	-
Batin Suir	-	-	-	1	-	-	-	-
<b>Jumlah</b>	<b>0</b>	<b>0</b>	<b>0</b>	<b>10</b>	<b>0</b>	<b>0</b>	<b>0</b>	<b>0</b>

Sumber : Kantor Kementerian Agama Kab.Kep.Meranti

*Kecamatan Tebing Tinggi Timur Dalam Angka 2015*

Tabel Jumlah Murid SLB, MDA, Ponpes, dan Seminari Menurut Desa/Kelurahan Tahun 4.26 2014

Desa/Kelurahan	Jumlah							
	SLB		MDA		Ponpes		Seminari	
	Negeri	Swasta	Negeri	Swasta	Negeri	Swasta	Negeri	Swasta
(1)	(2)	(3)	(4)	(5)	(6)	(7)	(8)	(9)
Kepau Baru	-	-	-	-	-	-	-	-
Teluk Buntal	-	-	-	130	-	-	-	-
Tanjung Gadai	-	-	-	160	-	-	-	-
Tanjung Sari	-	-	-	87	-	-	-	-
Nipah Sendanu	-	-	-	182	-	-	-	-
Sungai Tohor	-	-	-	120	-	-	-	-
Lukun	-	-	-	130	-	-	-	-
Sungai Tohor Barat	-	-	-	65	-	-	-	-
Sendanu Darul Ihsan	-	-	-	-	-	-	-	-
Batin Suir	-	-	-	60	-	-	-	-
Jumlah	0	0	0	934	0	0	0	0

Sumber : Kantor Kementerian Agama Kab.Kep.Meranti

*Kecamatan Tebing Tinggi Timur Dalam Angka 2015*

Tabel Jumlah Guru SLB, MDA, Ponpes, dan Seminari Menurut Desa/Kelurahan Tahun 4.27 2014

Desa/Kelurahan	Jumlah							
	SLB		MDA		Ponpes		Seminari	
	Negeri	Swasta	Negeri	Swasta	Negeri	Swasta	Negeri	Swasta
(1)	(2)	(3)	(4)	(5)	(6)	(7)	(8)	(9)
Kepau Baru	-	-	-	-	-	-	-	-
Teluk Buntal	-	-	-	8	-	-	-	-
Tanjung Gadai	-	-	-	8	-	-	-	-
Tanjung Sari	-	-	-	6	-	-	-	-
Nipah Sendanu	-	-	-	15	-	-	-	-
Sungai Tohor	-	-	-	13	-	-	-	-
Lukun	-	-	-	6	-	-	-	-
Sungai Tohor Barat	-	-	-	6	-	-	-	-
Sendanu Darul Ihsan	-	-	-	-	-	-	-	-
Batin Suir	-	-	-	7	-	-	-	-
<b>Jumlah</b>	<b>0</b>	<b>0</b>	<b>0</b>	<b>69</b>	<b>0</b>	<b>0</b>	<b>0</b>	<b>0</b>

Sumber : Kantor Kementerian Agama Kab.Kep.Meranti

## Kecamatan Tebing Tinggi Timur Dalam Angka 2015

Tabel 4.27.1 Jumlah Guru SLB, MDA, Ponpes, Seminari Dan Jenis Kelamin Menurut Desa/Kelurahan Tahun 2013

Desa/Kelurahan	Jumlah							
	SLB		MDA		Ponpes		Seminari	
	Laki-Laki	Perempuan	Laki-Laki	Perempuan	Laki-Laki	Perempuan	Laki-Laki	Perempuan
(1)	(2)	(3)	(4)	(5)	(6)	(7)	(8)	(9)
Kepau Baru	-	-	-	-	-	-	-	-
Teluk Buntal	-	-	3	5	-	-	-	-
Tanjung Gadai	-	-	2	6	-	-	-	-
Tanjung Sari	-	-	1	5	-	-	-	-
Nipah Sendanu	-	-	3	12	-	-	-	-
Sungai Tohor	-	-	5	8	-	-	-	-
Lukun	-	-	-	6	-	-	-	-
Sungai Tohor Barat	-	-	3	3	-	-	-	-
Sendanu Darul Ihsan	-	-	-	-	-	-	-	-
Batin Suir	-	-	3	4	-	-	-	-
<b>Jumlah</b>	<b>0</b>	<b>0</b>	<b>20</b>	<b>49</b>	<b>0</b>	<b>0</b>	<b>0</b>	<b>0</b>

Sumber : Kantor Kementerian Agama Kab.Kep.Meranti

*Kecamatan Tebing Tinggi Timur Dalam Angka 2015*

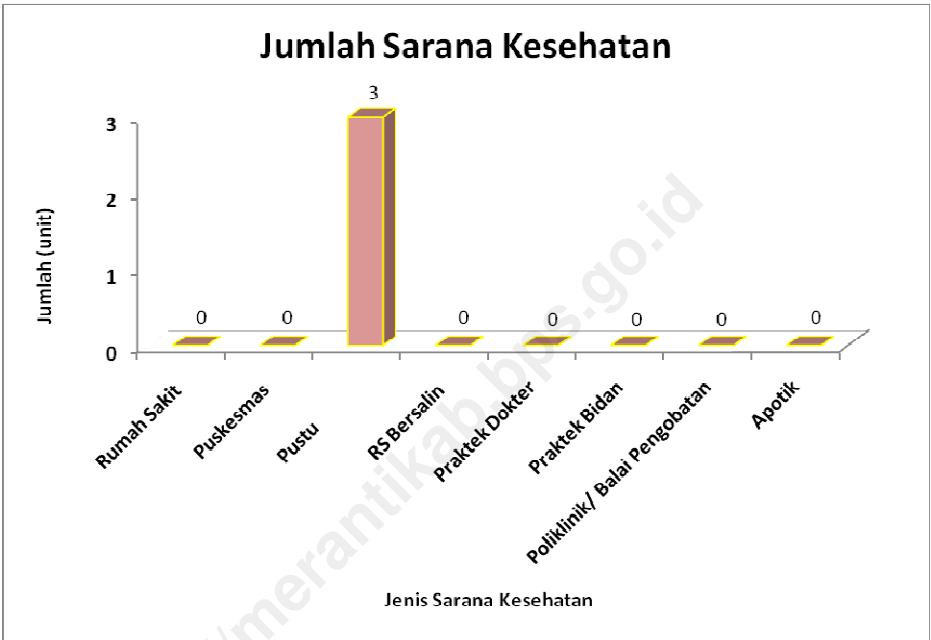
Tabel Rasio Murid Terhadap Guru SLB, MDA, Ponpes, dan Seminari Menurut  
4.28 Desa/Kelurahan Tahun 2014

Desa/Kelurahan	Rasio			
	SLB	MDA	Ponpes	Seminari
(1)	(2)	(3)	(4)	(5)
Kepau Baru	-	-	-	-
Teluk Buntal	-	16	-	-
Tanjung Gadai	-	20	-	-
Tanjung Sari	-	15	-	-
Nipah Sendanu	-	12	-	-
Sungai Tohor	-	9	-	-
Lukun	-	22	-	-
Sungai Tohor Barat	-	11	-	-
Sendanu Darul Ihsan	-	-	-	-
Batin Suir	-	9	-	-
Jumlah	0	14	0	0

Sumber : Kantor Kementerian Agama Kab.Kep.Meranti



Sarana kesehatan yang dimiliki Kecamatan Tebing Tinggi Timur ialah hanya 3 unit puskesmas pembantu). Dapat dikatakan bahwa sarana kesehatan di Kecamatan Tebing Tinggi Timur belum memadai.



*Kecamatan Tebing Tinggi Timur Dalam Angka 2015*

Tabel Jumlah Sarana Kesehatan Menurut Desa/Kelurahan Tahun 2014  
4.29

Desa/Kelurahan	Rumah Sakit	Puskesmas	Pustu	RS Bersalin
(1)	(2)	(3)	(4)	(5)
Kepau Baru	-	-	-	-
Teluk Buntal	-	-	-	-
Tanjung Gadai	-	-	1	-
Tanjung Sari	-	-	-	-
Nipah Sendanu	-	-	-	-
Sungai Tohor	-	-	1	-
Lukun	-	-	1	-
Sungai Tohor Barat	-	-	-	-
Sendanu Darul Ihsan	-	-	-	-
Batin Suir	-	-	-	-
Jumlah	0	0	3	0

Sumber : UPT Puskesmas Selatpanjang

*Kecamatan Tebing Tinggi Timur Dalam Angka 2015*

Lanjutan Tabel 4.29

Desa/Kelurahan	Praktek Dokter	Praktek Bidan	Poliklinik/ Balai Pengobatan	Apotik
(1)	(6)	(7)	(8)	(9)
Kepau Baru	-	-	-	-
Teluk Buntal	-	-	-	-
Tanjung Gadai	-	-	-	-
Tanjung Sari	-	-	-	-
Nipah Sendanu	-	-	-	-
Sungai Tohor	-	-	-	-
Lukun	-	-	-	-
Sungai Tohor Barat	-	-	-	-
Sendanu Darul Ihsan	-	-	-	-
Batin Suir	-	-	-	-
<b>Jumlah</b>	<b>0</b>	<b>0</b>	<b>0</b>	<b>0</b>

Sumber : UPT Puskesmas Selatpanjang

*Kecamatan Tebing Tinggi Timur Dalam Angka 2015*

Tabel Jumlah Tenaga Kesehatan Menurut Desa/Kelurahan Tahun 2014  
4.30

Desa/Kelurahan	Dokter Umum	Dokter Gigi	Dokter Spesialis	Bidan	Dukun Bersalin
(1)	(2)	(3)	(4)	(5)	(6)
Kepau Baru	-	-	-	1	-
Teluk Buntal	-	-	-	2	-
Tanjung Gadai	-	-	-	1	-
Tanjung Sari	-	-	-	1	-
Nipah Sendanu	-	-	-	-	-
Sungai Tohor	-	-	-	1	-
Lukun	-	-	-	1	-
Sungai Tohor Barat	-	-	-	1	-
Sendanu Darul Ihsan	-	-	-	1	-
Batin Suir	-	-	-	1	-
Jumlah	0	0	0	10	0

Sumber : UPT Puskesmas Selatpanjang

*Kecamatan Tebing Tinggi Timur Dalam Angka 2015*

Tabel Jumlah Klinik KB, Peserta KB Aktif, dan Peserta KB Baru Menurut Desa/Kelurahan Tahun 2014

Desa/Kelurahan	Klinik KB	Peserta Aktif	Peserta Baru
(1)	(2)	(3)	(4)
Kepau Baru	-	256	72
Teluk Buntal	-	163	72
Tanjung Gadai	-	244	36
Tanjung Sari	-	150	32
Nipah Sendanu	-	150	62
Sungai Tohor	-	320	10
Lukun	-	755	75
Sungai Tohor Barat	-	254	49
Sendanu Darul Ihsan	-	104	36
Batin Suir	-	205	8
Jumlah	0	2,601	452

Sumber : UPT Puskesmas Selatpanjang

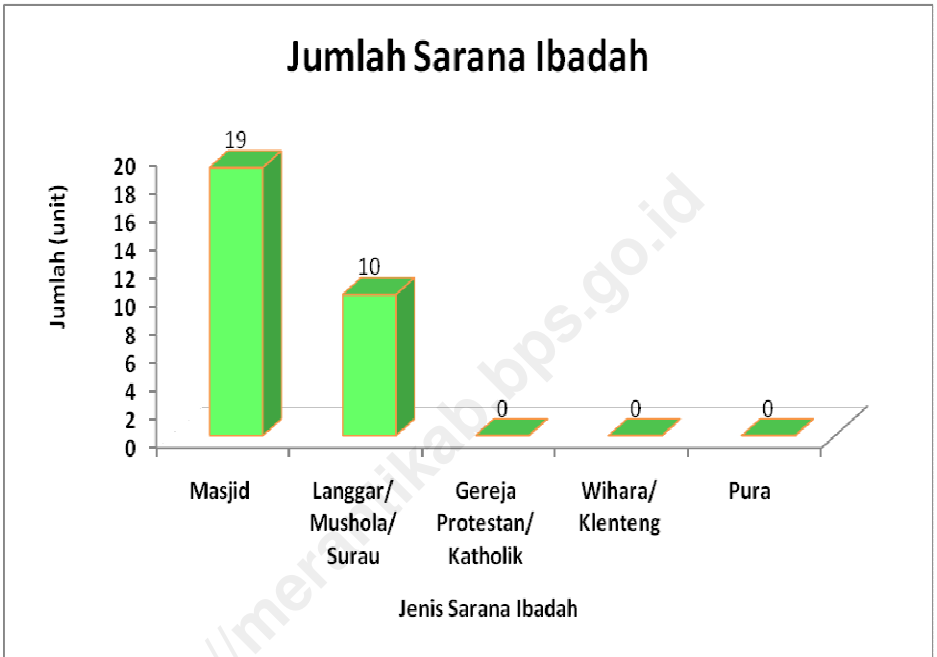
*Kecamatan Tebing Tinggi Timur Dalam Angka 2015*

Tabel 4.32 Banyaknya Imunisasi Yang Diberikan Kepada Bayi Menurut Desa/Kelurahan dan Jenis Imunisasi Tahun 2014

Desa/Kelurahan	BCG	DPT 1	Polio 4	Campak
(1)	(2)	(3)	(4)	(5)
Kepau Baru	30	31	31	31
Teluk Buntal	24	24	25	24
Tanjung Gadai	45	44	44	44
Tanjung Sari	24	24	24	24
Nipah Sendanu	25	25	24	22
Sungai Tohor	25	26	25	25
Lukun	38	35	35	36
Sungai Tohor Barat	19	19	19	19
Sendanu Darul Ihsan	22	22	22	22
Batin Suir	24	22	26	25
Jumlah	276	272	275	272

Sumber : UPT Puskesmas Selatpanjang

Sarana ibadah yang terdapat di Kecamatan Tebing Tinggi Timur yang tercatat di Kantor Cabang Departemen Agama Tebing Tinggi setempat adalah 19 buah masjid dan 10 buah mushola.



## *Kecamatan Tebing Tinggi Timur Dalam Angka 2015*

Tabel Jumlah Sarana Ibadah Menurut Desa/Kelurahan Tahun 2014  
4.33

Desa/Kelurahan	Masjid	Langgar/ Mushola/ Surau	Gereja Protestan/ Katholik	Wihara/ Klenteng	Pura
(1)	(2)	(3)	(4)	(5)	(6)
Kepau Baru	2	-	-	-	-
Teluk Buntal	1	-	-	-	-
Tanjung Gadai	2	1	-	-	-
Tanjung Sari	1	-	-	-	-
Nipah Sendanu	3	-	-	-	-
Sungai Tohor	2	-	-	-	-
Lukun	2	3	-	-	-
Sungai Tohor Barat	2	2	-	-	-
Sendanu Darul Ihsan	2	2	-	-	-
Batin Suir	2	2	-	-	-
<b>Jumlah</b>	<b>19</b>	<b>10</b>	<b>0</b>	<b>0</b>	<b>0</b>

Sumber : Kantor Urusan Agama Kecamatan Tebing Tinggi



*Kecamatan Tebing Tinggi Timur Dalam Angka 2015*

Tabel 4.34 Banyaknya Nikah, Talaq, Perkara Cerai, dan Rujuk Menurut Bulan Tahun 2014

Bulan	Nikah	Cerai Talaq	Cerai Gugat	Rujuk
(1)	(2)	(3)	(4)	(5)
2013 - Januari	64	-	-	-
Februari	60	-	-	-
Maret	43	-	-	-
April	45	-	-	-
Mei	51	-	2	-
Juni	60	-	-	-
Juli	18	-	1	-
Agustus	70	-	-	-
September	15	-	-	-
Oktober	87	-	1	-
Nopember	39	-	1	-
Desember	47	-	2	-
Jumlah	599	0	7	0

Sumber : Kantor Pengadilan Agama Kab.Kepulauan Meranti dan KUA Kec.Tebing Tinggi

5

# [PERTANIAN]

AGRICULTURE

<http://merangkab.go.id>

## PERTANIAN

Sektor pertanian di Kecamatan Tebing Tinggi Timur untuk tanaman bahan makanan menunjukkan bahwa padi ladang mempunyai luas panen yang paling besar yaitu 149 hektar. Tanaman buah-buahan yang mempunyai luas panen yang paling besar adalah pisang.

Populasi ternak yang paling banyak di Kecamatan Tebing Tinggi Timur adalah sapi dan populasi unggas yang terbesar adalah ayam ras pedaging.

Sektor perkebunan di Kecamatan Tebing Tinggi Timur cukup bervariasi, dengan luas area perkebunan terbesar adalah tanaman sagu 4.797,8 hektar.





Potensi Pertanian dan Perkebunan Kec. Tebing Tinggi Timur

*Kecamatan Tebing Tinggi Timur Dalam Angka 2015*

Tabel 5.1 Luas Panen Tanaman Bahan Makanan Menurut Desa/Kelurahan Tahun 2014 (Ha)

Desa/Kelurahan	Padi Sawah	Padi Ladang	Jagung	Ketela Rambat	Ketela Pohon
(1)	(2)	(3)	(4)	(5)	(6)
Kepau Baru	-	-	3	-	-
Teluk Buntal	-	-	14	-	2
Tanjung Gadai	-	103	2	-	2
Tanjung Sari	-	-	3	2	2
Nipah Sendanu	-	-	2	2	1
Sungai Tohor	-	-	4	-	1
Lukun	-	46	-	-	1
Sungai Tohor Barat	-	-	-	-	2
Sendanu Darul Ihsan	-	-	2	1	1
Batin Suir	-	-	-	-	1
Jumlah	0	149	30	5	13

Sumber : Dinas Pertanian dan Peternakan

Lanjutan Tabel 5.1

Desa/Kelurahan	Kacang Tanah	Talas	Kedelai	Kacang Hijau
(1)	(2)	(3)	(4)	(5)
Kepau Baru	-	-	-	-
Teluk Buntal	-	-	-	-
Tanjung Gadai	-	-	-	-
Tanjung Sari	-	-	-	-
Nipah Sendanu	-	-	-	-
Sungai Tohor	-	-	-	-
Lukun	-	-	-	-
Sungai Tohor Barat	-	-	-	-
Sendanu Darul Ihsan	-	-	-	-
Batin Suir	-	-	-	-
Jumlah	0	0	0	0

Sumber : Dinas Pertanian dan Peternakan Kab.Kep.Meranti

*Kecamatan Tebing Tinggi Timur Dalam Angka 2015*

Tabel. 5.2            **Produksi Tanaman Bahan Makanan Menurut Desa/Kelurahan Tahun 2014 (Ton)**

Desa/Kelurahan	Padi Sawah	Padi Ladang	Jagung	Ketela Rambat	Ketela Pohon
(1)	(2)	(3)	(4)	(5)	(6)
Kepau Baru	-	-	4	-	-
Teluk Buntal	-	-	18	-	2
Tanjung Gadai	-	-	3	-	2
Tanjung Sari	-	-	4	2	2
Nipah Sendanu	-	-	3	2	1
Sungai Tohor	-	-	5	-	1
Lukun	-	-	-	-	1
Sungai Tohor Barat	-	-	-	-	2
Sendanu Darul Ihsan	-	-	3	1	1
Batin Suir	-	-	-	-	1
<b>Jumlah</b>	<b>0</b>	<b>0</b>	<b>40</b>	<b>5</b>	<b>13</b>

Sumber : Dinas Pertanian dan Peternakan Kab.Kep.Meranti

Lanjutan Tabel 5.2

Desa/Kelurahan	Kacang Tanah	Talas	Kedelai	Kacang Hijau
(1)	(2)	(3)	(4)	(5)
Kepau Baru	-	-	-	-
Teluk Buntal	-	-	-	-
Tanjung Gadai	-	-	-	-
Tanjung Sari	-	-	-	-
Nipah Sendanu	-	-	-	-
Sungai Tohor	-	-	-	-
Lukun	-	-	-	-
Sungai Tohor Barat	-	-	-	-
Sendanu Darul Ihsan	-	-	-	-
Batin Suir	-	-	-	-
Jumlah	0	0	0	0

Sumber : Dinas Pertanian dan Peternakan Kab.Kep.Meranti



*Kecamatan Tebing Tinggi Timur Dalam Angka 2015*

Tabel 5.3 Luas Panen Tanaman Sayuran Menurut Desa/Kelurahan Tahun 2014 (Ha)

Desa/Kelurahan	Sawi	Tomat	Bayam	Kangkung	Labu Siam
(1)	(2)	(3)	(4)	(5)	(6)
Kepau Baru	-	-	1	-	-
Teluk Buntal	-	-	1	1	-
Tanjung Gadai	-	-	1	1	-
Tanjung Sari	-	-	2	2	-
Nipah Sendanu	-	-	2	2	-
Sungai Tohor	-	-	1	1	-
Lukun	-	-	1	1	-
Sungai Tohor Barat	-	-	2	2	-
Sendanu Darul Ihsan	-	-	2	1	-
Batin Suir	-	-	1	-	-
Jumlah	0	0	14	11	0

Sumber : Dinas Pertanian dan Peternakan Kab.Kep.Meranti

*Kecamatan Tebing Tinggi Timur Dalam Angka 2015*

Lanjutan Tabel 5.3

Desa/Kelurahan <i>Villages</i>	Terong <i>Eggplant</i>	Kacang Panjang <i>Long Bean</i>	Cabe Besar Chilly	Cabe Rawit <i>Small Chilly</i>	Ketimun <i>Cucumber</i>
(1)	(2)	(3)	(4)	(5)	(6)
Kepau Baru	-	-	-	-	-
Teluk Buntal	-	-	-	1	-
Tanjung Gadai	-	-	1	1	1
Tanjung Sari	-	-	1	2	2
Nipah Sendanu	-	-	2	2	-
Sungai Tohor	-	-	1	-	-
Lukun	-	-	-	-	-
Sungai Tohor Barat	-	-	1	1	2
Sendanu Darul Ihsan	-	-	1	1	2
Batin Suir	-	-	-	-	-
Jumlah	0	0	7	8	7

Sumber : Dinas Pertanian dan Peternakan Kab.Kep.Meranti

*Kecamatan Tebing Tinggi Timur Dalam Angka 2015*

Tabel 5.4                      Produksi Tanaman Sayuran Menurut Desa/Kelurahan  
Tahun 2014 (Ton)

Desa/Kelurahan	Sawi	Tomat	Bayam	Kangkung	Labu Siam
(1)	(2)	(3)	(4)	(5)	(6)
Kepau Baru	-	-	0.20	-	-
Teluk Buntal	-	-	0.20	0.30	-
Tanjung Gadai	-	-	0.20	0.30	-
Tanjung Sari	-	-	0.50	0.60	-
Nipah Sendanu	-	-	0.50	0.60	-
Sungai Tohor	-	-	0.20	0.30	-
Lukun	-	-	0.20	0.30	-
Sungai Tohor Barat	-	-	0.50	0.60	-
Sendanu Darul Ihsan	-	-	0.50	0.30	-
Batin Suir	-	-	0.20	-	-
Jumlah	0	0	3.20	3.30	0

Sumber : Dinas Pertanian dan Peternakan Kab.Kep.Meranti

*Kecamatan Tebing Tinggi Timur Dalam Angka 2015*

Lanjutan Tabel 5.4

Desa/Kelurahan	Terong	Kacang Panjang	Cabe Besar	Cabe Rawit	Ketimun
(1)	(2)	(3)	(4)	(5)	(6)
Kepau Baru	-	-	-	-	-
Teluk Buntal	-	-	-	0.4	-
Tanjung Gadai	-	-	0.5	0.4	1.2
Tanjung Sari	-	-	0.5	0.7	2.4
Nipah Sendanu	-	-	1	0.7	-
Sungai Tohor	-	-	0.5	-	-
Lukun	-	-	-	-	-
Sungai Tohor Barat	-	-	0.5	0.4	2.4
Sendanu Darul Ihsan	-	-	0.5	0.4	2.4
Batin Suir	-	-	-	-	-
Jumlah	0	0	3.5	3.0	8.4

Sumber : Dinas Pertanian dan Peternakan Kab.Kep.Meranti

*Kecamatan Tebing Tinggi Timur Dalam Angka 2015*

Tabel 5.5 Luas Panen Tanaman Buah-buahan Menurut Desa/Kelurahan Tahun 2014 (Ha)

Desa/Kelurahan	Alpukat	Mangga	Duku	Jeruk Besar	Jeruk Siam
(1)	(2)	(3)	(4)	(5)	(6)
Kepau Baru	-	1	-	-	-
Teluk Buntal	-	1	-	-	-
Tanjung Gadai	-	2	-	-	-
Tanjung Sari	-	1	-	-	-
Nipah Sendanu	-	2	-	-	-
Sungai Tohor	-	2	-	-	-
Lukun	-	1	-	-	-
Sungai Tohor Bar:	-	2	-	-	-
Sendanu Darul Ihs	-	1	-	-	-
Batin Suir	-	1	-	-	-
<b>Jumlah</b>	<b>0</b>	<b>14</b>	<b>0</b>	<b>0</b>	<b>0</b>

Sumber Dinas Pertanian dan Peternakan Kecamatan Tebing Tinggi

Lanjutan Tabel 5.5

Desa/Kelurahan	Durian	Sawo	Pepaya	Pisang
(1)	(2)	(3)	(4)	(5)
Kepau Baru	-	-	-	1
Teluk Buntal	-	-	0.5	2
Tanjung Gadai	1	-	0.5	2
Tanjung Sari	-	-	-	2
Nipah Sendanu	-	-	-	2
Sungai Tohor	3	-	-	3
Lukun	-	-	-	2
Sungai Tohor Barat	1	-	0.5	1
Sendanu Darul Ihsan	-	-	-	1
Batin Suir	-	-	-	1
Jumlah	5	0	1.5	17

Sumber : Dinas Pertanian dan Peternakan Kab.Kep.Meranti

*Kecamatan Tebing Tinggi Timur Dalam Angka 2015*

Tabel 5.6                      Produksi Tanaman Buah-buahan Menurut Desa/Kelurahan  
Tahun 2014 (Ton)

Desa/Kelurahan	Alpukat	Mangga	Duku	Jeruk Besar	Jeruk Siam
(1)	(2)	(3)	(4)	(5)	(6)
Kepau Baru	-	-	-	-	-
Teluk Buntal	-	-	-	-	-
Tanjung Gadai	-	-	-	-	-
Tanjung Sari	-	-	-	-	-
Nipah Sendanu	-	-	-	-	-
Sungai Tohor	-	-	-	-	-
Lukun	-	-	-	-	-
Sungai Tohor Barat	-	-	-	-	-
Sendanu Darul Ihsan	-	-	-	-	-
Batin Suir	-	-	-	-	-
Jumlah	0	0	0	0	0

Sumber : Dinas Pertanian dan Peternakan Kab.Kep.Meranti

Lanjutan Tabel 5.6

Desa/Kelurahan	Durian	Sawo	Pepaya	Pisang
(1)	(2)	(3)	(4)	(5)
Kepau Baru	-	-	-	1
Teluk Buntal	-	-	1.3	1.5
Tanjung Gadai	2.5	-	1.3	1.5
Tanjung Sari	-	-	-	1.5
Nipah Sendanu	-	-	-	1.5
Sungai Tohor	5	-	-	6
Lukun	-	-	-	2
Sungai Tohor Barat	2.5	-	1.3	1
Sendanu Darul Ihsan	-	-	-	1
Batin Suir	-	-	-	1
Jumlah	10	0	3.9	18

Sumber : Dinas Pertanian dan Peternakan Kab.Kep.Meranti



Tabel 5.7 Jumlah Ternak Menurut Desa/Kelurahan Tahun 2014 (ekor)

Desa/Kelurahan	Sapi	Kerbau	Kambing/ Domba	Babi
(1)	(2)	(3)	(4)	(5)
Kepau Baru	-	-	80	-
Teluk Buntal	280	-	40	-
Tanjung Gadai	372	-	251	-
Tanjung Sari	120	-	70	-
Nipah Sendanu	70	-	20	-
Sungai Tohor	240	-	82	-
Lukun	4	-	-	-
Sungai Tohor Barat	31	-	225	-
Sendanu Darul Ihsan	60	-	20	-
Batin Suir	10	-	7	-
<b>Jumlah</b>	<b>1,187</b>	<b>0</b>	<b>795</b>	<b>0</b>

Sumber : Dinas Pertanian dan Peternakan Kab.Kep.Meranti

Tabel 5.8 Jumlah Ternak Unggas Menurut Desa/Kelurahan Tahun 2014 (ekor)

Desa/Kelurahan	Ayam Ras Petelur	Ayam Ras Pedaging	Ayam Kampung	Itik
(1)	(2)	(3)	(4)	(5)
Kepau Baru	-	-	350	-
Teluk Buntal	-	-	370	-
Tanjung Gadai	-	6007	500	600
Tanjung Sari	-	-	240	-
Nipah Sendanu	-	-	300	-
Sungai Tohor	-	-	320	-
Lukun	-	-	280	-
Sungai Tohor Barat	-	1011	407	-
Sendanu Darul Ihsan	-	-	300	-
Batin Suir	-	-	280	-
<b>Jumlah</b>	<b>0</b>	<b>7018</b>	<b>3347</b>	<b>600</b>

Sumber : Dinas Pertanian dan Peternakan Kab.Kep.Meranti

*Kecamatan Tebing Tinggi Timur Dalam Angka 2015*

Tabel 5.9 Luas Area Perkebunan Menurut Desa/Kelurahan Tahun 2014 (Ha)

Desa/Kelurahan	Karet	Kelapa Sawit	Kelapa	Sagu	Kopi	Pinang
(1)	(2)	(3)	(4)	(5)	(6)	(7)
Kepau Baru	15.0	-	47.0	9.5	-	3.0
Teluk Buntal	176.0	-	412.0	805.0	-	3.0
Tanjung Gadai	329.0	-	558.0	207.0	41.0	3.0
Tanjung Sari	253.0	-	234.0	910.0	-	6.0
Nipah Sendanu	259.0	-	1028.0	1003.0	24.0	5.0
Sungai Tohor	281.0	-	132.0	1861.0	-	4.0
Lukun	433.0	-	189.0	2.3	-	-
Sungai Tohor Barat	-	-	-	-	-	-
Sendanu Darul Ihsan	-	-	-	-	-	-
Batin Suir	-	-	-	-	-	-
Jumlah	1746.0	-	2600.0	4797.8	65.0	24.0

Sumber : Dinas Kehutanan dan Perkebunan Kab.Kep.Meranti

## Kecamatan Tebing Tinggi Timur Dalam Angka 2015

Tabel 5.10                      Produksi Perkebunan Menurut Desa/Kelurahan Tahun 2014 (Ton)

Desa/Kelurahan	Karet	Kelapa Sawit	Kelapa	Sagu	Kopi	Pinang
(1)	(2)	(3)	(4)	(5)	(6)	(7)
Kepau Baru	-	-	44.44	-	-	1.30
Teluk Buntal	95.0	-	294.92	12.0	-	1.30
Tanjung Gadai	247.0	-	432.28	-	-	1.30
Tanjung Sari	142.5	-	193.92	1.0	-	2.60
Nipah Sendanu	114.0	-	974.65	-	-	1.95
Sungai Tohor	206.2	-	106.05	4.0	-	1.95
Lukun	280.3	-	132.31	-	-	-
Sungai Tohor Barat	-	-	-	-	-	-
Sendanu Darul Ihsan	-	-	-	-	-	-
Batin Suir	-	-	-	-	-	-
<b>Jumlah</b>	<b>1,085.0</b>	<b>-</b>	<b>2,178.57</b>	<b>17.0</b>	<b>-</b>	<b>10.40</b>

Sumber : Dinas Kehutanan dan Perkebunan Kab.Kep.Meranti

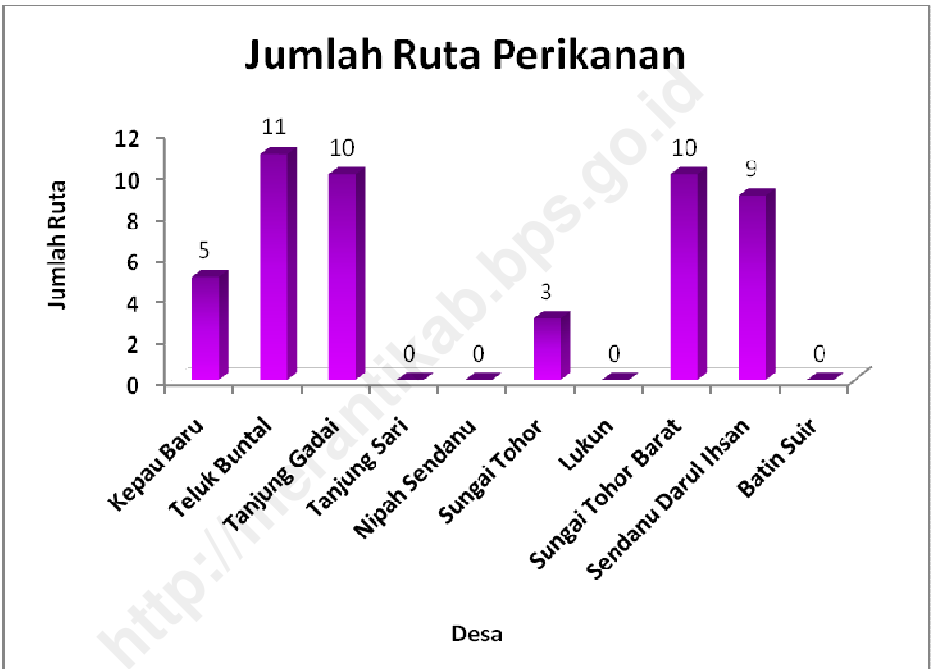
*Kecamatan Tebing Tinggi Timur Dalam Angka 2015*

Tabel 5.11 Luas Kolam, Tambak, dan Keramba Menurut Desa/Kelurahan Tahun 2014

Desa/Kelurahan	Kolam (ha)		Tambak (ha)		Keramba (unit)	
	Semua	Beroperasi	Semua	Beroperasi	Semua	Beroperasi
(1)	(2)	(3)	(4)	(5)	(6)	(7)
Kepau Baru	-	-	-	-	-	-
Teluk Buntal	-	-	-	-	-	-
Tanjung Gadai	-	-	-	-	-	-
Tanjung Sari	-	-	-	-	-	-
Nipah Sendanu	-	-	-	-	-	-
Sungai Tohor	-	-	-	-	-	-
Lukun	-	-	-	-	-	-
Sungai Tohor Barat	-	-	-	-	-	-
Sendanu Darul Ihsan	-	-	-	-	-	-
Batin Suir	-	-	-	-	-	-
<b>Jumlah</b>	-	-	-	-	-	-

Sumber : Dinas Perikanan dan Kelautan Kab.Kep.Meranti

Sektor perikanan di kecamatan ini pada umumnya adalah perairan tangkap di laut luas, hampir di semua desa/kelurahan ada rumah tangga yang mengusahakannya. Berikut grafiknya:



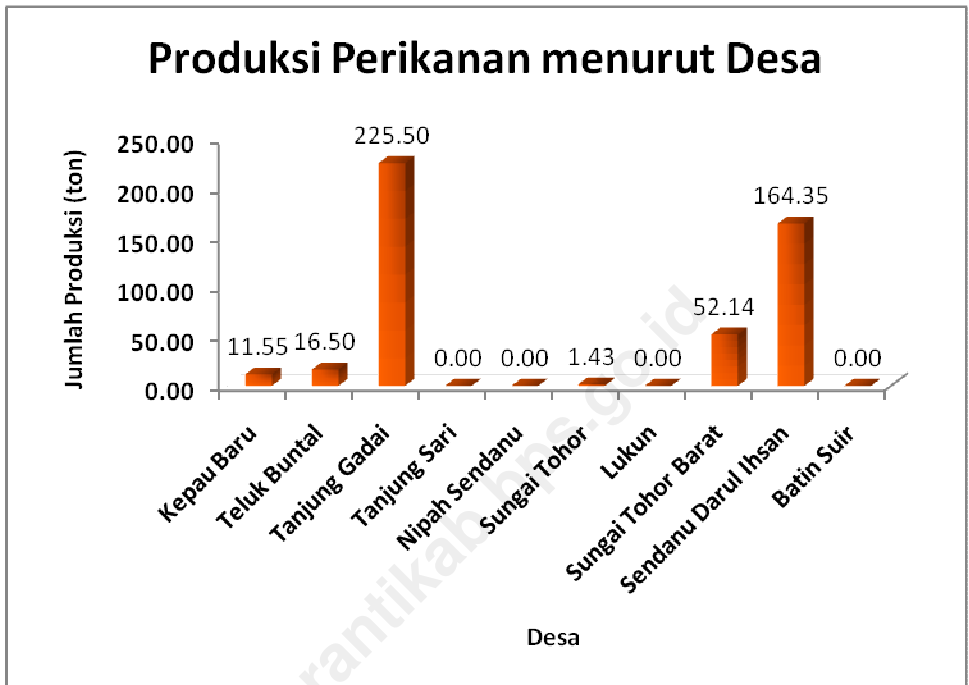
*Kecamatan Tebing Tinggi Timur Dalam Angka 2015*

Tabel Jumlah Rumah Tangga Perikanan Menurut Desa/Kelurahan Tahun 5.12 2014

Desa/Kelurahan	Perikanan			Budidaya	
	Laut	Perairan	Kolam	Tambak	Laut
(1)	(2)	(3)	(4)	(5)	(6)
Kepau Baru	5	-	-	-	-
Teluk Buntal	11	-	-	-	-
Tanjung Gadai	10	-	-	-	-
Tanjung Sari	-	-	-	-	-
Nipah Sendanu	-	-	-	-	-
Sungai Tohor	3	-	-	-	-
Lukun	-	-	-	-	-
Sungai Tohor Barat	10	-	-	-	-
Sendanu Darul Ihsan	9	-	-	-	-
Batin Suir	-	-	-	-	-
<b>Jumlah</b>	<b>48</b>	<b>0</b>	<b>0</b>	<b>0</b>	<b>0</b>

Sumber : Dinas Perikanan dan Kelautan Kab.Kep.Meranti

Berikut ini Grafik Produksi Perikanan Berdasarkan Desa :





Tabel 5.13 Produksi Perikanan Menurut Desa/Kelurahan Tahun 2014 (Ton)

Desa/Kelurahan	Ikan Air Laut			Ikan Air Tawar
	Tangkap	Tambak	Keramba	
(1)	(2)	(3)	(4)	(5)
Kepau Baru	11.55	-	-	-
Teluk Buntal	16.50	-	-	-
Tanjung Gadai	225.50	-	-	-
Tanjung Sari	-	-	-	-
Nipah Sendanu	-	-	-	-
Sungai Tohor	1.43	-	-	-
Lukun	-	-	-	-
Sungai Tohor Barat	52.14	-	-	-
Sendanu Darul Ihsan	164.35	-	-	-
Batin Suir	-	-	-	-
<b>Jumlah</b>	<b>471.47</b>	<b>0</b>	<b>0</b>	<b>0</b>

Sumber : Dinas Perikanan dan Kelautan Kab.Kep.Meranti

6

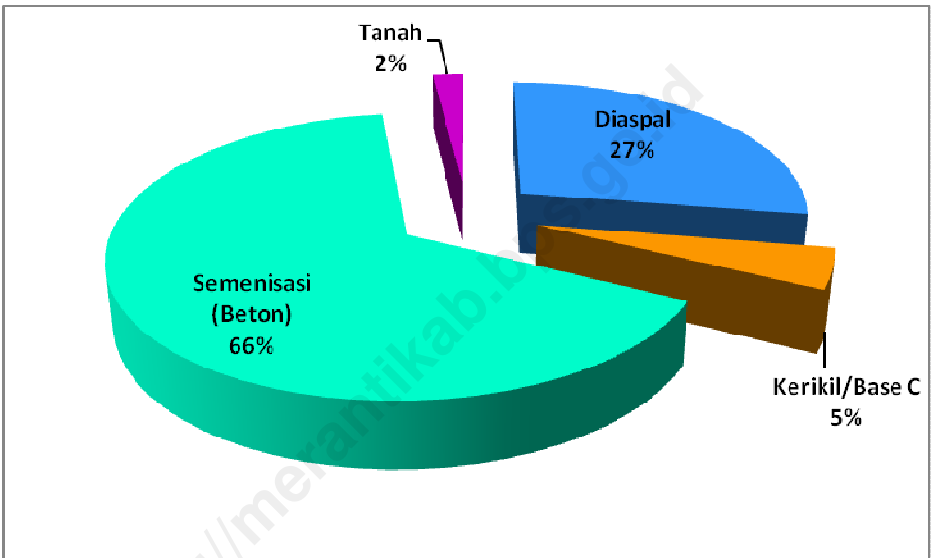
# [PERHUBUNGAN]

TRANSPORTATION

<http://merarikab.go.id>

**PERHUBUNGAN**

Kondisi jalan di Kecamatan Tebing Tinggi Timur menunjukkan persentase terbesar adalah jalan dengan jenis permukaan tanah. Lebih lengkapnya dapat kita lihat dari grafik berikut ini:



Tabel 6.1 Panjang Jalan Menurut Jenis Permukaan Jalan, Kondisi dan Kelas Jalan Tahun 2014

Keadaan Jalan	Panjang Jalan
(1)	(2)
<b>I JENIS PERMUKAAN</b>	
a. Diaspal	41000
b. Kerikil/Base C	7000
c. Semenisasi (Beton)	97646
d. Tanah	3000
e. Lainnya	0
<b>JUMLAH</b>	<b>148646</b>
<b>II KONDISI JALAN</b>	
a. Baik	93413
b. Sedang	24615
c. Rusak	12281
d. Rusak Berat	18337
<b>JUMLAH</b>	<b>148646</b>
<b>III KELAS JALAN</b>	
a. Kelas I	-
b. Kelas II	-
c. Kelas III	-
d. Kelas III A	-
e. Kelas III B	0
f. Kelas III C	48000
g. Kelas Tidak Dirinci	100646
<b>JUMLAH</b>	<b>148,646</b>

Sumber : Dinas Pekerjaan Umum Kabupaten Kepulauan Meranti

*Kecamatan Tebing Tinggi Timur Dalam Angka 2015*

Tabel 6.2 Transportasi Yang Digunakan Menurut Desa/Kelurahan Tahun 2014

Desa/Kelurahan	Dalam Wilayah Desa/Kelurahan			Antar Desa/Kelurahan		
	Darat	Air	Darat dan Air	Darat	Air	Darat dan Air
(1)	(2)	(3)	(4)	(5)	(6)	(7)
Kepau Baru	-	-	V	-	-	V
Teluk Buntal	V	-	-	-	-	V
Tanjung Gadai	V	-	-	-	-	V
Tanjung Sari	V	-	-	-	-	V
Nipah Sendanu	V	-	-	-	-	V
Sungai Tohor	-	-	V	-	-	V
Lukun	-	-	V	-	-	V
Sungai Tohor Barat	-	-	V	-	-	V
Sendanu Darul Ihsan	-	-	V	-	-	V
Batin Suir	-	-	V	-	-	V
Jumlah	4	0	6	0	0	10

Sumber : Kantor Camat Tebing Tinggi Timur

7

[EKONOMI]

ECONOMIC

<http://merarikab.go.id>

## EKONOMI

Sektor ekonomi, seperti yang tercatat di Dinas Perindustrian, Perdagangan, Koperasi, dan UKM Kabupaten Kepulauan Meranti, menunjukkan bahwa Kecamatan Tebing Tinggi Timur memiliki industri besar 1 buah, industri sedang 9 buah, industri kecil sebanyak 20 industri dan industri mikro sebanyak 151 industri. Belum semua desa/kelurahan yang memiliki toko/warung kelontong. Desa dengan toko/warung kelontong terbanyak berada di Desa Lukun yang berjumlah 46 usaha.

Dari Dinas Perindustrian, Perdagangan, Koperasi, dan UKM Kabupaten Kepulauan Meranti, Kecamatan Tebing Tinggi Timur tercatat memiliki sebanyak 11 unit koperasi.

Menurut catatan Kantor Camat Tebing Tinggi Timur tidak terdapat bank di kecamatan tersebut, baik bank umum maupun bank perkreditan rakyat.

*Kecamatan Tebing Tinggi Timur Dalam Angka 2015*

Tabel 7.1 Jumlah Usaha Industri yang Terdaftar Menurut Desa/Kelurahan Tahun 2014

Desa/Kelurahan	Industri Besar (≥100 Pekerja)	Industri Sedang (20-99 Pekerja)	Industri Kecil (5-19 Pekerja)	Industri Mikro (1-4 Pekerja)
(1)	(2)	(3)	(4)	(5)
Kepau Baru	1	2	-	9
Teluk Buntal	-	-	-	-
Tanjung Gadai	-	-	6	-
Tanjung Sari	-	-	1	18
Nipah Sendanu	-	-	-	45
Sungai Tohor	-	6	8	44
Lukun	-	1	5	33
Sungai Tohor Barat	-	-	-	-
Sendanu Darul Ihsan	-	-	-	-
Batin Suir	-	-	-	2
<b>Jumlah</b>	<b>1</b>	<b>9</b>	<b>20</b>	<b>151</b>

Sumber : Dinas Perindustrian, Perdagangan Koperasi dan UKM Kab.Kep.Meranti



*Kecamatan Tebing Tinggi Timur Dalam Angka 2015*

Tabel 7.2 Jumlah Usaha Perdagangan yang Terdaftar Menurut Desa/Kelurahan Tahun 2014

Desa/Kelurahan	Swalayan/ Supermarket/ Toserba/ Minimarket	Toko/ Warung Kelontong	Bangunan Pasar Permanen/ Semi Permanen	Pasar Tanpa Bangunan Permanen
(1)	(2)	(3)	(4)	(5)
Kepau Baru	-	-	-	-
Teluk Buntal	-	-	-	-
Tanjung Gadai	-	-	-	-
Tanjung Sari	-	-	-	-
Nipah Sendanu	10	-	-	-
Sungai Tohor	5	16	-	-
Lukun	1	46	-	-
Sungai Tohor Barat	-	-	-	-
Sendanu Darul Ihsan	-	-	-	-
Batin Suir	-	-	-	-
<b>Jumlah</b>	<b>16</b>	<b>62</b>	<b>0</b>	<b>0</b>

Sumber : Dinas Perindustrian, Perdagangan Koperasi dan UKM Kab.Kep.Meranti

*Kecamatan Tebing Tinggi Timur Dalam Angka 2015*

Tabel 7.3 Jumlah Usaha Akomodasi dan Penginapan yang Terdaftar Menurut Desa/Kelurahan Tahun 2014

Desa/Kelurahan	Restoran/ Rumah Makan	Warung/ Kedai Makanan dan Minuman	Penginapan (Iosmen/ wisma/ motel)	Hotel Melati/ Berbintang
(1)	(6)	(7)	(8)	(9)
Kepau Baru	-	-	-	-
Teluk Buntal	-	-	-	-
Tanjung Gadai	-	-	-	-
Tanjung Sari	-	-	-	-
Nipah Sendanu	-	-	-	-
Sungai Tohor	-	-	-	-
Lukun	-	-	-	-
Sungai Tohor Barat	-	-	-	-
Sendanu Darul Ihsan	-	-	-	-
Batin Suir	-	-	-	-
Jumlah	0	0	0	0

Sumber : Dinas Perindustrian, Perdagangan Koperasi dan UKM Kab.Kep.Meranti

Tabel 7.4 Jumlah Koperasi yang Terdaftar Menurut Desa/Kelurahan Tahun 2014

Desa/Kelurahan	KUD	Non KUD	Jumlah
(1)	(2)	(3)	(4)
Kepau Baru	-	2	2
Teluk Buntal	-	1	1
Tanjung Gadai	-	1	1
Tanjung Sari	-	1	1
Nipah Sendanu	-	-	0
Sungai Tohor	-	3	3
Lukun	-	3	3
Sungai Tohor Barat	-	-	0
Sendanu Darul Ihsan	-	-	0
Batin Suir	-	-	0
Jumlah	0	11	11

Sumber : Dinas Perindustrian, Perdagangan, Koperasi dan UKM Kab.Kep.Meranti

Tabel 7.5 Jumlah Anggota Koperasi KUD yang Terdaftar Menurut Desa/Kelurahan Tahun 2014

Desa/Kelurahan	KUD		Jumlah
	Aktif	Tidak Aktif	
(1)	(2)	(3)	(4)
Kepau Baru	-	-	-
Teluk Buntal	-	-	-
Tanjung Gadai	-	-	-
Tanjung Sari	-	-	-
Nipah Sendanu	-	-	-
Sungai Tohor	-	-	-
Lukun	-	-	-
Sungai Tohor Barat	-	-	-
Sendanu Darul Ihsan	-	-	-
Batin Suir	-	-	-
Jumlah	0	0	0

Sumber : Dinas Perindustrian, Perdagangan, Koperasi dan UKM Kab.Kep.Meranti

Tabel 7.6 Jumlah Anggota Koperasi Non KUD yang Terdaftar Menurut Desa/Kelurahan Tahun 2014

Desa/Kelurahan	Non KUD		Jumlah
	Aktif	Tidak Aktif	
(1)	(2)	(3)	(4)
Kepau Baru	-	2	2
Teluk Buntal	-	1	1
Tanjung Gadai	-	1	1
Tanjung Sari	-	1	1
Nipah Sendanu	-	-	0
Sungai Tohor	1	2	3
Lukun	1	2	3
Sungai Tohor Barat	-	-	0
Sendanu Darul Ihsan	-	-	0
Batin Suir	-	-	0
Jumlah	2	9	11

Sumber : Dinas Perindustrian, Perdagangan, Koperasi dan UKM Kab.Kep.Meranti

Tabel 7.7 Jumlah Anggota Koperasi Non KUD dan Jumlah Simpanan yang Terdaftar Menurut Desa/Kelurahan Tahun 2014

Desa/Kelurahan	Non KUD Anggota	Jumlah
(1)	(2)	(4)
Kepau Baru	42	-
Teluk Buntal	20	-
Tanjung Gadai	86	-
Tanjung Sari	25	-
Nipah Sendanu	-	-
Sungai Tohor	76	4000000
Lukun	64	7000000
Sungai Tohor Barat	-	-
Sendanu Darul Ihsan	-	-
Batin Suir	-	-
<b>Jumlah</b>	<b>313</b>	<b>11,000,000</b>

Sumber : Dinas Perindustrian, Perdagangan, Koperasi dan UKM Kab.Kep.Meranti

Tabel 7.8 Jumlah Bank Menurut Desa/Kelurahan Tahun 2014

Desa/Kelurahan <i>Villages</i>	Bank Umum	Bank Perkreditan Rakyat
(1)	(2)	(3)
Kepau Baru	-	-
Teluk Buntal	-	-
Tanjung Gadai	-	-
Tanjung Sari	-	-
Nipah Sendanu	-	-
Sungai Tohor	-	-
Lukun	-	-
Sungai Tohor Barat	-	-
Sendanu Darul Ihsan	-	-
Batin Suir	-	-
Jumlah	-	-

Sumber : Kantor Camat Kecamatan Tebing Tinggi Timur

# DATA

MENCERDASKAN BANGSA

————— *Enlighten The Nation* —————

<http://merantikab.bps.go.id>



**BADAN PUSAT STATISTIK  
KABUPATEN KEPULAUAN MERANTI**

Statistics of Kepulauan Meranti Regency  
Jl. Dorak Desa Banglas Kec. Tebing Tinggi

Telp : (0763) 33553

Homepage : <http://merantikab.bps.go.id> Email : [bps1410@bps.go.id](mailto:bps1410@bps.go.id)