

Katalog : 1101002.33.08.090

# *Kecamatan Sawangan Dalam Angka 2016*

*Sawangan Sub-District in Figures*



**BADAN PUSAT STATISTIK  
KABUPATEN MAGELANG**

# *Kecamatan Sawangan Dalam Angka 2016*

*Sawangan Sub-District in Figures*



<https://magelangkab.bps.go.id>

**KECAMATAN SAWANGAN  
DALAM ANGKA 2016**

ISSN : 2442-529X

Nomor Publikasi : 3308090.1601

Katalog BPS : 1101002.33.08.090

Ukuran Buku : 16,5 x 21,5 cm

Jumlah Halaman : x + 71 Halaman

Naskah : Koordinator Statistik Kecamatan  
Sawangan

Gambar Kulit : Seksi IPDS

Diterbitkan Oleh : BPS Kabupaten Magelang

**Boleh dikutip dengan menyebut nama sumbernya**

## KATA SAMBUTAN

*Assalamu'alaikum Wr. Wb.*

Dengan memanjatkan puji dan syukur kehadiran Tuhan Yang Maha Esa, kami sambut gembira penerbitan buku **Kecamatan Sawangan Dalam Angka 2016**. Guna mendukung pelaksanaan Otonomi Daerah, penyediaan data sampai wilayah terkecil menjadi kebutuhan yang sangat mendesak dan mutlak diperlukan. Kami berharap agar penganekaragaman data statistik sampai wilayah terkecil dapat ditingkatkan, baik dari segi jenis, kualitas maupun ketepatan waktu penyajian.

Kepada semua Instansi / Dinas / Lembaga baik pemerintah maupun swasta di Kecamatan Sawangan yang telah membantu terwujudnya buku ini, kami sampaikan terima kasih.

Kami berharap agar kerja sama dalam penyusunan buku ini dapat lebih ditingkatkan dan dilanjutkan untuk masa yang akan datang.

Akhirnya, semoga publikasi ini dapat dimanfaatkan sebagai dasar perencanaan dan evaluasi pelaksanaan pembangunan yang berkesinambungan di wilayah ini.

*Wassalam'ualaikum Wr. Wb.*

Sawangan, Agustus 2016  
**Camat Sawangan**

**Drs. Wisnu Argo Budiono**

## KATA PENGANTAR

**Kecamatan Sawangan Dalam Angka 2016** adalah publikasi tahunan yang diterbitkan oleh Koordinator Statistik Kecamatan. Publikasi ini menyajikan data secara komprehensif dari berbagai bidang. Buku ini dimaksudkan untuk memberi gambaran tentang keadaan geografi, ciri-ciri dan keadaan sosial ekonomi penduduk tingkat kecamatan.

Publikasi tahun 2016 merupakan lanjutan publikasi tahun sebelumnya, memuat beberapa perubahan dan perbaikan, penambahan dan penyederhanaan tabel-tabel. Dalam semua tabel telah diusahakan untuk dapat menyajikan data tahun terakhir. Jika data tahun terakhir belum tersedia, maka disajikan data tahun sebelumnya.

Dengan terbitnya buku ini kami sampaikan banyak terima kasih kepada:

1. Yth. Kepala Badan Pusat Statistik Kabupaten Magelang
2. Yth. Camat Sawangan beserta jajarannya
3. Yth. Kepala Instansi / Dinas / Lembaga / Badan baik pemerintah maupun swasta se-Kecamatan Sawangan
4. Yth. Kepala Desa se Kecamatan Sawangan

Publikasi ini masih banyak kekurangannya, demi perbaikan dan penyempurnaan di masa datang, tanggapan dan saran yang bersifat membangun sangat diharapkan.

Semoga publikasi ini dapat bermanfaat hendaknya.

Sawangan, Agustus 2016  
**Koordinator Statistik Kecamatan  
Sawangan**

**Ahmad Kuncoro**

## DAFTAR ISI

KATA SAMBUTAN.....	iii
KATA PENGANTAR.....	iv
DAFTAR ISI.....	v
DAFTAR GRAFIK.....	viii

### **BAB I GEOGRAFI**

	Peta Kecamatan Sawangan	ix
	Peta Kabupaten Magelang	x
	Geografi dan Iklim Kecamatan Sawangan	1
1.1	Desa Menurut Keadaan Topografi, 2015	2
1.2	Desa Menurut Kemiringan Lahan, 2015	3
1.3	Desa Menurut Ketinggian DPL, 2015	4
1.4	Desa Menurut Lokasi Desa Terhadap Kawasan Hutan, 2015	5
1.5	Luas Wilayah Menurut Desa dan Penggunaan Tanah, 2015	6

### **BAB II PEMERINTAHAN**

2.1	Desa Menurut Nama Kepala Desa dan Sekretaris Desa, 2015	11
2.2	Desa Menurut Status Pemerintahan, 2015	12
2.3	Desa Menurut Keberadaan BPD/Dewan Kelurahan, 2015	13
2.4	Desa Menurut Keberadaan Kegiatan Pembangunan Perbaikan Infrastruktur	14
2.5	Desa Menurut Keberadaan Kegiatan Peningkatan Kapasitas Pertanian	15
2.6	Desa Menurut Keberadaan Kegiatan Peningkatan Sosial Masyarakat	16
2.7	Desa Menurut Banyaknya Dusun, RW, dan RT, 2015	17
2.8	Desa Menurut Klasifikasi Desa, 2015	18
2.9	Desa Menurut Banyaknya Blok Sensus dan Jenisnya, 2015	19

### **BAB III PENDUDUK**

3.1	Jumlah Penduduk Menurut Desa, Dewasa, Anak-Anak, dan Jenis Kelamin, 2015	20
-----	--	----

3.2	Jumlah Penduduk Menurut Desa dan Jenis Kelamin, 2015	22
3.3	Desa Menurut Luas Wilayah, Jumlah Penduduk Dan Kepadatan Penduduk, 2015	23
3.4	Desa Menurut Jumlah Penduduk, Jumlah KK dan Rata-rata Penduduk Tiap KK, 2015	24
3.5	Jumlah Penduduk Menurut Desa, Jenis Kelamin Dan Sex Ratio, 2015	25
3.6	Jumlah Penduduk Menurut Kelompok Umur Dan Jenis Kelamin, 2015	26
3.7	Jumlah Penduduk Dirinci Menurut Desa Kelompok Umur dan Jenis Kelamin, 2015	27
<b>BAB IV</b>	<b>PENDIDIKAN</b>	
4.1	Jumlah Fasilitas Pendidikan Negeri Menurut Desa dan Tingkat Lembaga Pendidikan, 2015	33
4.2	Jumlah Fasilitas Pendidikan Swasta Menurut Desa dan Tingkat Lembaga Pendidikan, 2015	35
4.3	Tingkat Lembaga Pendidikan Negeri Menurut Desa, Siswa, Guru dan Rasio, 2015	37
4.4	Tingkat Lembaga Pendidikan Swasta Menurut Desa, Siswa, Guru dan Rasio, 2015	42
4.5	Desa Menurut Banyaknya Pondok Pesantren, Ustadz, dan Santri, 2015	47
<b>BAB V</b>	<b>KESEHATAN</b>	
5.1	Desa Menurut Jumlah Sarana Kesehatan, 2015	48
5.2	Desa Menurut Banyaknya Tenaga Kesehatan Yang Bertempat Tinggal Di Desa, 2015	50
5.3	Desa Menurut Banyaknya PUS, Peserta KB Aktif Berdasarkan Jenis Kontrasepsi, 2015	51
<b>BAB VI</b>	<b>PERTANIAN</b>	
6.1	Desa Menurut Luas Lahan Pertanian dan Lahan Non Pertanian, 2015	53
6.2	Desa Menurut Luas Lahan Sawah Dan Lahan Non Sawah, 2015	54
6.3	Desa Menurut Luas Lahan Sawah Irigiasi dan Sawah Non	

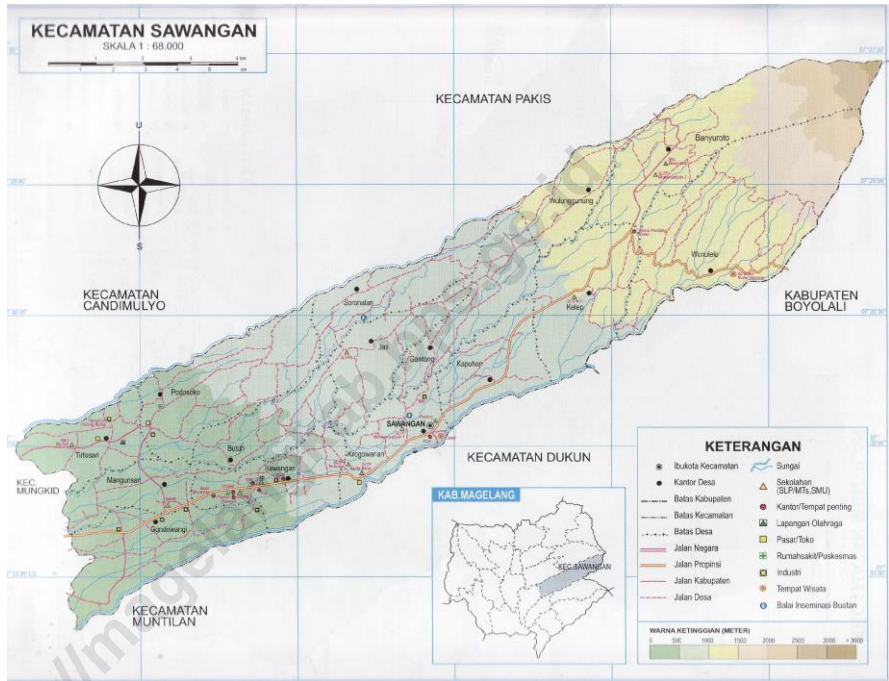
	Irigasi, 2015	55
6.4	Jumlah Rumah Tangga Usaha Pertanian Kecamatan Sawangan Menurut Subsektor	56
6.5	Desa Menurut Lima Komoditas Unggulan Rumah Tangga	58
6.6	Luas Tanam Kecamatan Sawangan Menurut Komoditas, 2015	61
6.7	Luas Panen Kecamatan Sawangan Menurut Komoditas, 2015	62
<b>BAB VII</b>	<b>SOSIAL</b>	
7.1	Desa Menurut Banyaknya Tempat Ibadah, 2015	63
7.2	Desa Menurut Banyaknya Pasar, Toko/Kios/Warung dan Warung Makan Dirinci Per Desa, 2015	64
7.3	Desa Menurut Banyaknya Unit Organisasi Kesenian, 2015	65
<b>BAB VIII</b>	<b>PENDAPATAN REGIONAL</b>	
8.1	Produk Domestik Regional Brutto Kecamatan Sawangan Menurut Lapangan Usaha Atas Dasar Harga Berlaku Tahun 2012 - 2014	66
8.2	Produk Domestik Regional Brutto Kecamatan Sawangan Menurut Lapangan Usaha Atas Dasar Harga Konstan 2000 Tahun 2012 - 2014	67
8.3	Distribusi Persentase Produk Domestik Regional Brutto Kecamatan Sawangan Atas Dasar Harga Berlaku Tahun Tahun 2012 - 2014	68
8.4	Distribusi Persentase Produk Domestik Regional Brutto Kecamatan Sawangan Atas Dasar Harga Konstan 2000 Tahun 2012 - 2014	69
8.5	Indeks Implisit Produk Domestik Regional Brutto Kecamatan Sawangan Tahun 2012 - 2014	70
8.6	Pertumbuhan Ekonomi Kecamatan Sawangan Tahun 2012 - 2014	71

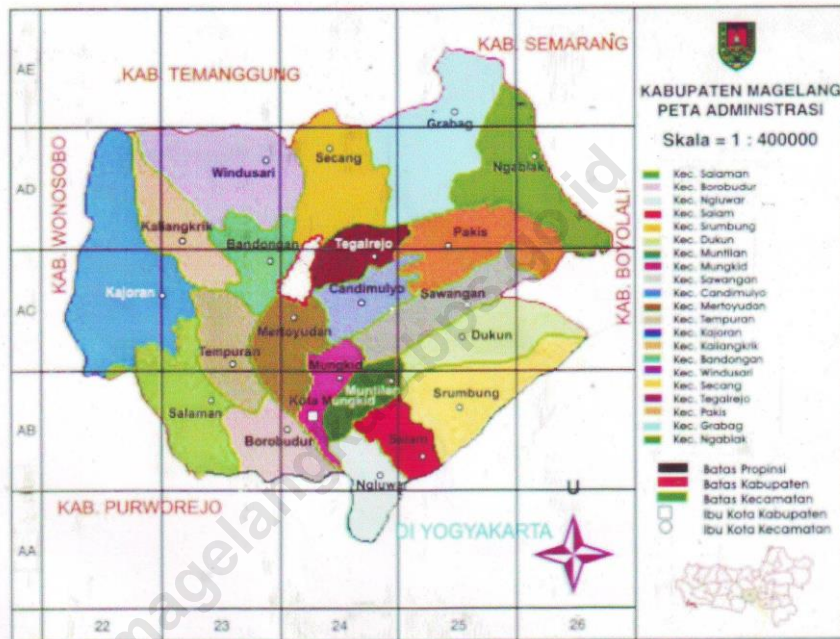


## DAFTAR GRAFIK

Grafik 1.1	Luas Penggunaan Lahan.....	10
Grafik 3.1	Grafik Penduduk Kecamatan Sawangan Menurut Dewasa, Anak-Anak dan Jenis Kelamin, 2015.....	21
Grafik 3.2	Piramida Penduduk Kecamatan Sawangan Menurut Kelompok Umur, 2015.....	32
Grafik 5.1	Penggunaan Alat Kontrasepsi di Kecamatan Sawangan, 2015.....	52

<https://magelangkab.bps.go.id>





## Geografi dan Iklim Kecamatan Sawangan

### 1. Letak Geografis

- Luas : 72,37 Km<sup>2</sup>
- Ketinggian : ± 575 m
- Letak Astronomi :
  - 110<sup>0</sup> 01' 51" Bujur Timur
  - 110<sup>0</sup> 12' 48" Bujur Timur
  - 7<sup>0</sup> 19' 13" Lintang Selatan
  - 7<sup>0</sup> 35' 99" Lintang Selatan

### 2. Batas Wilayah

- Sebelah Utara : Kec. Pakis
- Sebelah Timur : Kec. Selo Kab. Boyolali
- Sebelah Selatan : Kec. Dukun
- Sebelah Barat : Kec. Mungkid

### 3. Suhu Udara / Curah Hujan

- Rata-rata Suhu Udara : 28<sup>0</sup> C
- Curah Hujan : 1615,5 mm

### 4. Jenis Tanah

- Tanah Aluvial : ± 14,5 %
- Tanah Latosol : ± 85,5 %

### 5. Jarak Dari Ibukota Kec. Sawangan

- Kota Mungkid : 15 Km
- Kota Semarang : 99 Km
- Kota Yogyakarta : 43 Km
- Kota Jakarta : 560 Km

Tabel 1.1  
Desa Menurut Keadaan Topografi, 2015

No	Desa	Puncak	Lereng	Lembah	Hamparan
(1)	(2)	(3)	(4)	(5)	(6)
1	Gondowangi				V
2	Sawangan				V
3	Mangunsari				V
4	Tirtosari				V
5	Podosoko				V
6	Butuh				V
7	Krogowanan				V
8	Kapuhan				V
9	Gantang				V
10	Jati				V
11	Soronalan				V
12	Wulunggunung		V		
13	Ketep		V		
14	Wonolelo		V		
15	Banyuroto		V		

Sumber Data : BPS Kab. Magelang

Tabel 1.2  
Desa Menurut Kemiringan Lahan, 2015

No	Desa	Landai < 15 Derajat	Sedang 15 - 25 Derajat	Curam > 25 Derajat
(1)	(2)	(3)	(4)	(5)
1	Gondowangi	V		
2	Sawangan	V		
3	Mangunsari	V		
4	Tirtosari	V		
5	Podosoko	V		
6	Butuh	V		
7	Krogowanan	V		
8	Kapuhan	V		
9	Gantang	V		
10	Jati	V		
11	Soronalan	V		
12	Wulunggunung		V	
13	Ketep		V	
14	Wonolelo		V	
15	Banyuroto		V	

Sumber Data : BPS Kab. Magelang

Tabel 1.3  
Desa Menurut Ketinggian DPL, 2015

No	Desa	<300	300-500	501-700	>700
(1)	(2)	(3)	(4)	(5)	(6)
1	Gondowangi		V		
2	Sawangan			V	
3	Mangunsari		V		
4	Tirtosari		V		
5	Podosoko		V		
6	Butuh			V	
7	Krogowanan			V	
8	Kapuhan				V
9	Gantang				V
10	Jati				V
11	Soronalan				V
12	Wulunggunung				V
13	Ketep				V
14	Wonolelo				V
15	Banyuroto				V

Sumber Data : BPS Kab. Magelang

Tabel 1.4  
**Desa Menurut Lokasi Desa Terhadap Kawasan Hutan, 2015**

No	Desa	Dalam Hutan	Sekitar Hutan	Di Luar Hutan
(1)	(2)	(3)	(4)	(5)
1	Gondowangi			V
2	Sawangan			V
3	Mangunsari			V
4	Tirtosari			V
5	Podosoko			V
6	Butuh			V
7	Krogowanan			V
8	Kapuhan			V
9	Gantang			V
10	Jati			V
11	Soronalan			V
12	Wulunggunung			V
13	Ketep			V
14	Wonolelo			V
15	Banyuroto	V		

**Sumber Data : BPS Kab. Magelang**



Tabel 1.5  
**Luas Wilayah Menurut Desa dan Penggunaan Tanah, 2015**

No,	Desa	Tanah Sawah (Ha)			
		Irigasi Tehnis	Irigasi 1/2Tehnis	Seder- hana	Tadah Hujan
1	2	3	4	5	6
1	Gondowangi	-	180,00	137,77	-
2	Sawangan	-	105,47	173,03	-
3	Mangunsari	-	49,00	154,00	-
4	Tirtosari	-	88,92	60,53	-
5	Podosoko	-	-	39,08	63,00
6	Butuh	-	-	115,06	4,00
7	Krogowanan	-	148,16	60,53	13,40
8	Kapuhan	-	76,00	15,71	-
9	Gantang	-	-	-	38,71
10	Jati	-	-	14,55	40,09
11	Soronalan	-	-	20,24	42,45
12	Wulunggunung	-	-	-	-
13	Ketep	-	-	-	-
14	Wonolelo	-	-	-	-
15	Banyuroto	-	-	-	-
Jumlah		0,00	647,55	790,50	201,64

**Sumber Data : Monografi Desa**

Lanjutan Tabel 1.5

No,	Desa	Tanah Kering (Ha)		
		Pekarangan / Bangunan	Tegalan / Kebun	Lainnya
1	2	7	8	9
1	Gondowangi	62,45	8,14	5,82
2	Sawangan	65,56	3,41	8,70
3	Mangunsari	56,83	-	5,07
4	Tirtosari	89,96	48,09	6,02
5	Podosoko	69,38	391,86	11,01
6	Butuh	141,98	342,65	7,02
7	Krogowanan	35,08	136,16	4,75
8	Kapuhan	30,13	340,88	7,39
9	Gantang	25,96	370,18	8,15
10	Jati	16,05	441,80	5,34
11	Soronalan	27,37	306,36	11,15
12	Wulunggunung	12,29	307,41	7,25
13	Ketep	15,47	195,73	11,75
14	Wonolelo	63,80	760,31	7,05
15	Banyuroto	34,96	365,43	12,02
Jumlah		747,24	4018,40	118,48

Sumber Data : Monografi Desa

Lanjutan Tabel 1.5

No,	Desa	Tanah Kering (Ha)		
		Tambak / Kolam	Rawa	Hutan Negara
1	2	10	11	12
1	Gondowangi	1,50	-	-
2	Sawangan	1,00	-	-
3	Mangunsari	2,00	-	-
4	Tirtosari	1,00	-	-
5	Podosoko	0,80	-	-
6	Butuh	1,00	-	-
7	Krogowanan	1,50	-	-
8	Kapuhan	1,00	-	-
9	Gantang	-	-	-
10	Jati	-	-	-
11	Soronalan	-	-	-
12	Wulunggunung	-	-	-
13	Ketep	-	-	-
14	Wonolelo	-	-	400,00
15	Banyuroto	-	-	250,00
Jumlah		9,80	-	650,00

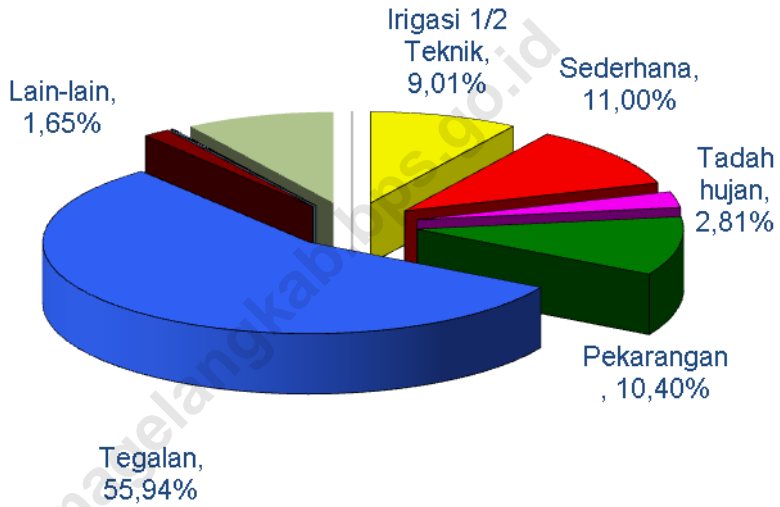
Sumber Data : Monografi Desa

Lanjutan Tabel 1.5

No,	Desa	Tanah Kering (Ha)		Luas Wilayah (ha)
		Perkebunan Negara/Swasta	Padang Gembala	
1	2	13	14	15
1	Gondowangi	-	-	395,68
2	Sawangan	-	-	357,17
3	Mangunsari	-	-	266,89
4	Tirtosari	-	-	294,52
5	Podosoko	-	-	575,13
6	Butuh	-	-	611,71
7	Krogowanan	-	-	399,58
8	Kapuhan	-	-	471,10
9	Gantang	-	-	442,99
10	Jati	-	-	517,84
11	Soronalan	-	-	407,56
12	Wulunggunung	-	-	326,95
13	Ketep	-	-	222,95
14	Wonolelo	-	-	1231,15
15	Banyuroto	-	-	662,40
Jumlah		-	-	7183,61

Sumber Data : Monografi Desa

Grafik 1.1  
Luas Penggunaan Lahan



- Irigasi 1/2 Teknik
- Sederhana
- Tadah hujan
- Pekarangan
- Tegalan
- Lain-lain
- Tambak/kolam
- Hutan Negara

Tabel 2.1  
**Desa Menurut Nama Kepala Desa dan Sekretaris Desa, 2016**

No.	Desa	Nama Kepala Desa	Nama Sekretaris Desa
1	2	3	4
1	Gondowangi	Bambang Setiyajid, SE	-
2	Sawangan	M Johan Wahyudi, SE	-
3	Mangunsari	Marseno Arsyadi	Nurhadi, SH.
4	Tirtosari	Nuryadi	-
5	Podosoko	Edi Susila	-
6	Butuh	Suharyanto	-
7	Krogowanan	Sugiyono	Kusdaryanto
8	Kapuhan	Joko Winarno	Lim Suyitno
9	Gantang	Kardinal	-
10	Jati	Agustinus Suanto	-
11	Soronalan	Bambang Aristiyanto	Sunyoto
12	Wulunggunung	Munawar,SE	Sukar
13	Ketep	Arifin	Tiyono
14	Wonolelo	Pomo	-
15	Banyuroto	Yanto	Maryoto

**Sumber Data : Kantor Kecamatan Sawangan**

Tabel 2.2  
Desa Menurut Status Pemerintahan, 2015

No	Desa	Status Pemerintahan	
		Desa	Kelurahan
1	2	3	4
1	Gondowangi	V	
2	Sawangan	V	
3	Mangunsari	V	
4	Tirtosari	V	
5	Podosoko	V	
6	Butuh	V	
7	Krogowanan	V	
8	Kapuhan	V	
9	Gantang	V	
10	Jati	V	
11	Soronalan	V	
12	Wulunggunung	V	
13	Ketep	V	
14	Wonolelo	V	
15	Banyuroto	V	

Sumber Data : Kantor Kecamatan Sawangan

Tabel 2.3  
Desa Menurut Keberadaan BPD/ Dewan Kelurahan, 2015

No	Desa	Keberadaan			
		BPD		Dewan Kelurahan	
		Ada	Tidak Ada	Ada	Tidak Ada
1	2	3	4	5	6
1	Gondowangi	V			V
2	Sawangan	V			V
3	Mangunsari	V			V
4	Tirtosari	V			V
5	Podosoko	V			V
6	Butuh	V			V
7	Krogowanan	V			V
8	Kapuhan	V			V
9	Gantang	V			V
10	Jati	V			V
11	Soronalan	V			V
12	Wulunggunung	V			V
13	Ketep	V			V
14	Wonolelo	V			V
15	Banyuroto	V			V

Sumber Data : Kantor Kecamatan Sawangan



Tabel 2.4  
**Desa Menurut Keberadaan Kegiatan Pembangunan  
 Perbaikan Infrastruktur**

No	Desa	Keberadaan Kegiatan Pembangunan Perbaikan Infrastruktur	
		Ada	Tidak Ada
1	2	3	4
1	Gondowangi	V	
2	Sawangan	V	
3	Mangunsari	V	
4	Tirtosari	V	
5	Podosoko	V	
6	Butuh	V	
7	Krogowanan	V	
8	Kapuhan	V	
9	Gantang	V	
10	Jati	V	
11	Soronalan	V	
12	Wulunggunung	V	
13	Ketep	V	
14	Wonolelo	V	
15	Banyuroto	V	

**Sumber Data : Kantor Kecamatan Sawangan**

Tabel 2.5  
**Desa Menurut Keberadaan Kegiatan Peningkatan  
 Kapasitas Pertanian**

No	Desa	Keberadaan Kegiatan Peningkatan Kapasitas Pertanian	
		Ada	Tidak Ada
( 1 )	( 2 )	( 3 )	( 4 )
1	Gondowangi	√	
2	Sawangan	√	
3	Mangunsari	√	
4	Tirtosari	√	
5	Podosoko	√	
6	Butuh	√	
7	Krogowanan	√	
8	Kapuhan	√	
9	Gantang	√	
10	Jati	√	
11	Soronalan	√	
12	Wulunggunung	√	
13	Ketep	√	
14	Wonolelo	√	
15	Banyuroto	√	

**Sumber Data : Kantor Kecamatan Sawangan**

Tabel 2.6  
**Desa Menurut Keberadaan Kegiatan Peningkatan Sosial Masyarakat**

No	Desa	Keberadaan Kegiatan Peningkatan Sosial Masyarakat	
		Ada	Tidak Ada
( 1 )	( 2 )	( 3 )	( 4 )
1	Gondowangi	V	
2	Sawangan	V	
3	Mangunsari	V	
4	Tirtosari	V	
5	Podosoko	V	
6	Butuh	V	
7	Krogowanan	V	
8	Kapuhan	V	
9	Gantang	V	
10	Jati	V	
11	Soronalan	V	
12	Wulunggunung	V	
13	Ketep	V	
14	Wonolelo	V	
15	Banyuroto	V	

**Sumber Data : Kantor Kecamatan Sawangan**

Tabel 2.7  
**Desa Menurut Banyaknya Dusun, RW, dan RT, 2015**

No.	Desa	Banyaknya		
		Dusun	RW	RT
1	2	3	4	5
1	Gondowangi	13	13	54
2	Sawangan	13	10	60
3	Mangunsari	6	8	29
4	Tirtosari	8	8	21
5	Podosoko	13	17	43
6	Butuh	10	11	29
7	Krogowanan	12	12	52
8	Kapuhan	9	13	44
9	Gantang	11	11	46
10	Jati	14	14	55
11	Soronalan	11	12	39
12	Wulunggunung	7	7	30
13	Ketep	5	6	15
14	Wonolelo	18	18	98
15	Banyuroto	5	5	49
Jumlah		155	165	664

**Sumber Data : Pendataan Potensi Desa 2014**

Tabel 2.8  
Desa Menurut Klasifikasi Desa, 2015

No.	Desa	Banyaknya		
		Swadaya	Swakarya	Swa Sembada
1	2	3	4	5
1	Gondowangi	-	-	1
2	Sawangan	-	-	1
3	Mangunsari	-	-	1
4	Tirtosari	-	-	1
5	Podosoko	-	-	1
6	Butuh	-	-	1
7	Krogowanan	-	-	1
8	Kapuhan	-	-	1
9	Gantang	-	-	1
10	Jati	-	-	1
11	Soronalan	-	-	1
12	Wulunggunung	-	-	1
13	Ketep	-	-	1
14	Wonolelo	-	-	1
15	Banyuroto	-	-	1
Jumlah		-	-	15

Sumber Data : Kantor Kecamatan Sawangan

Tabel 2.9  
**Desa Menurut Banyaknya Blok Sensus dan Jenisnya, 2015**

No.	Desa	Banyaknya		
		Blok Sensus Biasa	Blok Sensus Persiapan	Jumlah Blok Sensus
1	2	3	4	5
1	Gondowangi	15	7	22
2	Sawangan	13	0	13
3	Mangunsari	9	2	11
4	Tirtosari	7	2	9
5	Podosoko	13	1	14
6	Butuh	8	2	10
7	Krogowanan	11	1	12
8	Kapuhan	10	2	12
9	Gantang	10	2	12
10	Jati	9	2	11
11	Soronalan	6	0	6
12	Wulunggunung	7	2	9
13	Ketep	7	3	10
14	Wonolelo	16	0	16
15	Banyuroto	11	3	14
Jumlah		152	29	181

\*) termasuk Blok Khusus

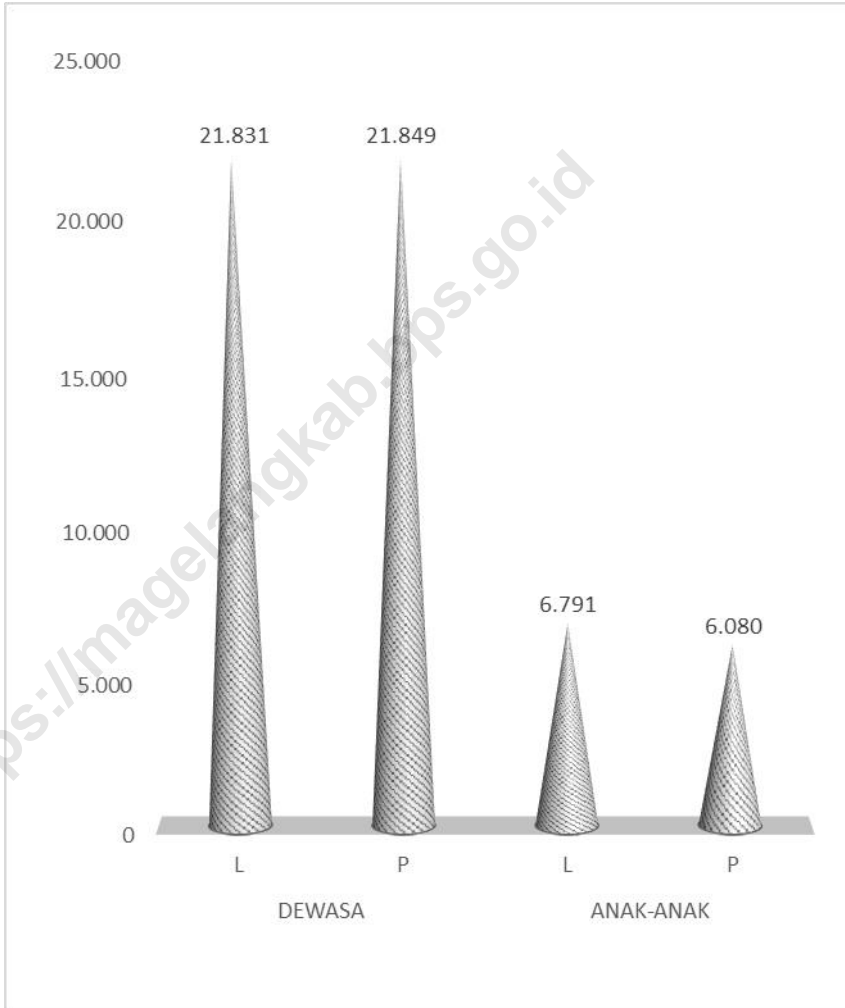
**Sumber Data : BPS Kab. Magelang**

Tabel 3.1  
**Estimasi Jumlah Penduduk Menurut Desa,  
 Dewasa, Anak-anak, dan Jenis Kelamin, 2015**

No.	Desa	Jumlah KK	Penduduk				Total Penduduk
			Dewasa		Anak-anak		
			L	P	L	P	
1	2	3	4	5	6	7	8
1	Gondowangi	1.658	2.140	2.284	665	637	5.726
2	Sawangan	1.417	1.721	1.899	536	530	4.686
3	Mangunsari	916	1.668	1.075	520	297	3.560
4	Tirtosari	887	1.063	1.205	331	334	2.933
5	Podosoko	1.461	1.841	1.839	573	511	4.764
6	Butuh	886	1.076	1.114	334	310	2.834
7	Krogowanan	1.074	1.424	1.474	443	410	3.751
8	Kapuhan	1.102	1.433	1.458	444	406	3.741
9	Gantang	1.222	1.258	1.315	393	367	3.333
10	Jati	1.202	1.465	1.464	454	408	3.791
11	Soronalan	710	854	816	265	227	2.162
12	Wulunggunung	697	847	838	263	233	2.181
13	Ketep	720	915	915	284	254	2.368
14	Wonolelo	1.818	2.587	2.630	805	733	6.755
15	Banyuroto	1.299	1.539	1.523	481	423	3.966
Jumlah		17.069	21.831	21.849	6.791	6.080	56.551

**Sumber Data : BPS Kab.Magelang**

Grafik 3.1  
Grafik Penduduk Kecamatan Sawangan  
Menurut Dewasa, Anak-Anak dan Jenis Kelamin, 2015





Tabel 3.2  
**Jumlah Penduduk Menurut Desa dan Jenis Kelamin, 2015**

No.	Desa	Penduduk		Jumlah Total Penduduk
		Laki-laki	Perempuan	
	2	3	4	5
1	Gondowangi	2.805	2.921	5.726
2	Sawangan	2.257	2.429	4.686
3	Mangunsari	2.188	1.372	3.560
4	Tirtosari	1.394	1.539	2.933
5	Podosoko	2.414	2.350	4.764
6	Butuh	1.410	1.424	2.834
7	Krogowanan	1.867	1.884	3.751
8	Kapuhan	1.877	1.864	3.741
9	Gantang	1.651	1.682	3.333
10	Jati	1.919	1.872	3.791
11	Soronalan	1.119	1.043	2.162
12	Wulunggunung	1.110	1.071	2.181
13	Ketep	1.199	1.169	2.368
14	Wonolelo	3.392	3.363	6.755
15	Banyuroto	2.020	1.946	3.966
	Jumlah	28.622	27.929	56.551

**Sumber Data : BPS Kab.Magelang**

Tabel 3.3  
**Desa Menurut Luas Wilayah, Jumlah Penduduk  
 dan Kepadatan Penduduk, 2015**

No.	Desa	Luas Wilayah (Km <sup>2</sup> )	Jumlah Penduduk (jiwa)	Kepadatan Penduduk (Jiwa/Km <sup>2</sup> )
1	2	3	4	5
1	Gondowangi	3,97	5.726	1442,32
2	Sawangan	3,57	4.686	1312,61
3	Mangunsari	2,67	3.560	1333,33
4	Tirtosari	2,95	2.933	994,24
5	Podosoko	5,7	4.764	835,79
6	Butuh	6,15	2.834	460,81
7	Krogowanan	3,02	3.751	1242,05
8	Kapuhan	4,32	3.741	865,97
9	Gantang	4,42	3.333	754,07
10	Jati	5,17	3.791	733,27
11	Soronalan	3,96	2.162	545,96
12	Wulunggunung	3,32	2.181	656,93
13	Ketep	4,18	2.368	566,51
14	Wonolelo	12,35	6.755	546,96
15	Banyuroto	6,62	3.966	599,09
Jumlah		72,37	56.551	781,41

**Sumber Data : BPS Kab.Magelang**

Tabel 3.4  
**Desa Menurut Jumlah Penduduk, Jumlah KK  
 dan Rata-rata Penduduk Tiap KK, 2015**

No.	Desa	Jumlah Penduduk	Jumlah KK	Rata-rata Jiwa / KK
1	2	3	4	5
1	Gondowangi	5.726	1.658	3,5
2	Sawangan	4.686	1.417	3,3
3	Mangunsari	3.560	916	3,9
4	Tirtosari	2.933	887	3,3
5	Podosoko	4.764	1.461	3,3
6	Butuh	2.834	886	3,2
7	Krogowanan	3.751	1.074	3,5
8	Kapuhan	3.741	1.102	3,4
9	Gantang	3.333	1.222	2,7
10	Jati	3.791	1.202	3,2
11	Soronalan	2.162	710	3,0
12	Wulunggunung	2.181	697	3,1
13	Ketep	2.368	720	3,3
14	Wonolelo	6.755	1.818	3,7
15	Banyuroto	3.966	1.299	3,1
Jumlah		56.551	17.069	3,3

**Sumber Data : BPS Kab.Magelang**

Tabel 3.5  
**Estimasi Jumlah Penduduk Menurut Desa,  
 Jenis Kelamin dan Sex Ratio, 2015**

No.	Desa	Penduduk			Sex Ratio
		Laki- laki	Perem- puan	Jumlah	
1	2	3	4	5	6
1	Gondowangi	2.805	2.921	5.726	96,0
2	Sawangan	2.257	2.429	4.686	92,9
3	Mangunsari	2.188	1.372	3.560	159,5
4	Tirtosari	1.394	1.539	2.933	90,6
5	Podosoko	2.414	2.350	4.764	102,7
6	Butuh	1.410	1.424	2.834	99,0
7	Krogowanan	1.867	1.884	3.751	99,1
8	Kapuhan	1.877	1.864	3.741	100,7
9	Gantang	1.651	1.682	3.333	98,2
10	Jati	1.919	1.872	3.791	102,5
11	Soronalan	1.119	1.043	2.162	107,3
12	Wulunggunung	1.110	1.071	2.181	103,6
13	Ketep	1.199	1.169	2.368	102,6
14	Wonolelo	3.392	3.363	6.755	100,9
15	Banyuroto	2.020	1.946	3.966	103,8
Jumlah		28.622	27.929	56.551	102,5

**Sumber Data : BPS Kab.Magelang**

Tabel 3.6  
**Jumlah Penduduk Menurut Kelompok Umur  
dan Jenis Kelamin, 2015**

No.	Kelompok Umur	P e n d u d u k		Jumlah
		Laki-laki	Perempuan	
1	2	3	4	5
1	0 - 4	2.152	2.053	4.205
2	5 - 9	2.115	2.022	4.137
3	10 - 14	2.524	2.005	4.529
4	15 - 19	2.515	1.837	4.352
5	20 -24	1.956	1.641	3.597
6	25 - 29	1.765	1.773	3.538
7	30 - 34	1.836	1.946	3.782
8	35 - 39	2.064	2.170	4.234
9	40 - 44	1.904	2.102	4.006
10	45 - 49	1.908	2.126	4.034
11	50 - 54	1.942	2.094	4.036
12	55 - 59	1.708	1.704	3.412
13	60 - 64	1.336	1.341	2.677
14	65 - 69	938	969	1.907
15	70 - 74	839	789	1.628
16	75 +	1.120	1.357	2.477
<b>Jumlah</b>		<b>28.622</b>	<b>27.929</b>	<b>56.551</b>

**Sumber Data : BPS Kab.Magelang**

Lanjutan Tabel 3.7

No.	Desa	Kelompok Umur		Jumlah	
		75 +		Total	
		L	P	L	P
1	2	33	34	35	36
1	Gondowangi	110	142	2.805	2.921
2	Sawangan	89	118	2.257	2.429
3	Mangunsari	85	67	2.188	1.372
4	Tirtosari	54	75	1.394	1.539
5	Podosoko	94	114	2.414	2.350
6	Butuh	55	69	1.410	1.424
7	Krogowanan	73	92	1.867	1.884
8	Kapuhan	73	90	1.877	1.864
9	Gantang	64	81	1.651	1.682
10	Jati	77	92	1.919	1.872
11	Soronalan	43	51	1.119	1.043
12	Wulunggunung	45	52	1.110	1.071
13	Ketep	48	57	1.199	1.169
14	Wonolelo	133	162	3.392	3.363
15	Banyuroto	77	95	2.020	1.946
Jumlah		1.120	1.357	28.622	27.929

Sumber Data : BPS Kab.Magelang

Lanjutan Tabel 3.7

No.	Desa	Kelompok Umur		Jumlah	
		75 +		Total	
		L	P	L	P
1	2	33	34	35	36
1	Gondowangi	110	142	2.805	2.921
2	Sawangan	89	118	2.257	2.429
3	Mangunsari	85	67	2.188	1.372
4	Tirtosari	54	75	1.394	1.539
5	Podosoko	94	114	2.414	2.350
6	Butuh	55	69	1.410	1.424
7	Krogowanan	73	92	1.867	1.884
8	Kapuhan	73	90	1.877	1.864
9	Gantang	64	81	1.651	1.682
10	Jati	77	92	1.919	1.872
11	Soronalan	43	51	1.119	1.043
12	Wulunggunung	45	52	1.110	1.071
13	Ketep	48	57	1.199	1.169
14	Wonolelo	133	162	3.392	3.363
15	Banyuroto	77	95	2.020	1.946
Jumlah		1.120	1.357	28.622	27.929

Sumber Data : BPS Kab.Magelang

Lanjutan Tabel 3.7

No.	Desa	Kelompok Umur		Jumlah	
		75 +		Total	
		L	P	L	P
1	2	33	34	35	36
1	Gondowangi	110	142	2.805	2.921
2	Sawangan	89	118	2.257	2.429
3	Mangunsari	85	67	2.188	1.372
4	Tirtosari	54	75	1.394	1.539
5	Podosoko	94	114	2.414	2.350
6	Butuh	55	69	1.410	1.424
7	Krogowanan	73	92	1.867	1.884
8	Kapuhan	73	90	1.877	1.864
9	Gantang	64	81	1.651	1.682
10	Jati	77	92	1.919	1.872
11	Soronalan	43	51	1.119	1.043
12	Wulunggunung	45	52	1.110	1.071
13	Ketep	48	57	1.199	1.169
14	Wonolelo	133	162	3.392	3.363
15	Banyuroto	77	95	2.020	1.946
Jumlah		1.120	1.357	28.622	27.929

Sumber Data : BPS Kab.Magelang



Lanjutan Tabel 3.7

No.	Desa	Kelompok Umur		Jumlah	
		75 +		Total	
		L	P	L	P
1	2	33	34	35	36
1	Gondowangi	110	142	2.805	2.921
2	Sawangan	89	118	2.257	2.429
3	Mangunsari	85	67	2.188	1.372
4	Tirtosari	54	75	1.394	1.539
5	Podosoko	94	114	2.414	2.350
6	Butuh	55	69	1.410	1.424
7	Krogowanan	73	92	1.867	1.884
8	Kapuhan	73	90	1.877	1.864
9	Gantang	64	81	1.651	1.682
10	Jati	77	92	1.919	1.872
11	Soronalan	43	51	1.119	1.043
12	Wulunggunung	45	52	1.110	1.071
13	Ketep	48	57	1.199	1.169
14	Wonolelo	133	162	3.392	3.363
15	Banyuroto	77	95	2.020	1.946
Jumlah		1.120	1.357	28.622	27.929

Sumber Data : BPS Kab.Magelang

Lanjutan Tabel 3.7

No.	Desa	Kelompok Umur		Jumlah	
		75 +		Total	
		L	P	L	P
1	2	33	34	35	36
1	Gondowangi	110	142	2.805	2.921
2	Sawangan	89	118	2.257	2.429
3	Mangunsari	85	67	2.188	1.372
4	Tirtosari	54	75	1.394	1.539
5	Podosoko	94	114	2.414	2.350
6	Butuh	55	69	1.410	1.424
7	Krogowanan	73	92	1.867	1.884
8	Kapuhan	73	90	1.877	1.864
9	Gantang	64	81	1.651	1.682
10	Jati	77	92	1.919	1.872
11	Soronalan	43	51	1.119	1.043
12	Wulunggunung	45	52	1.110	1.071
13	Ketep	48	57	1.199	1.169
14	Wonolelo	133	162	3.392	3.363
15	Banyuroto	77	95	2.020	1.946
Jumlah		1.120	1.357	28.622	27.929

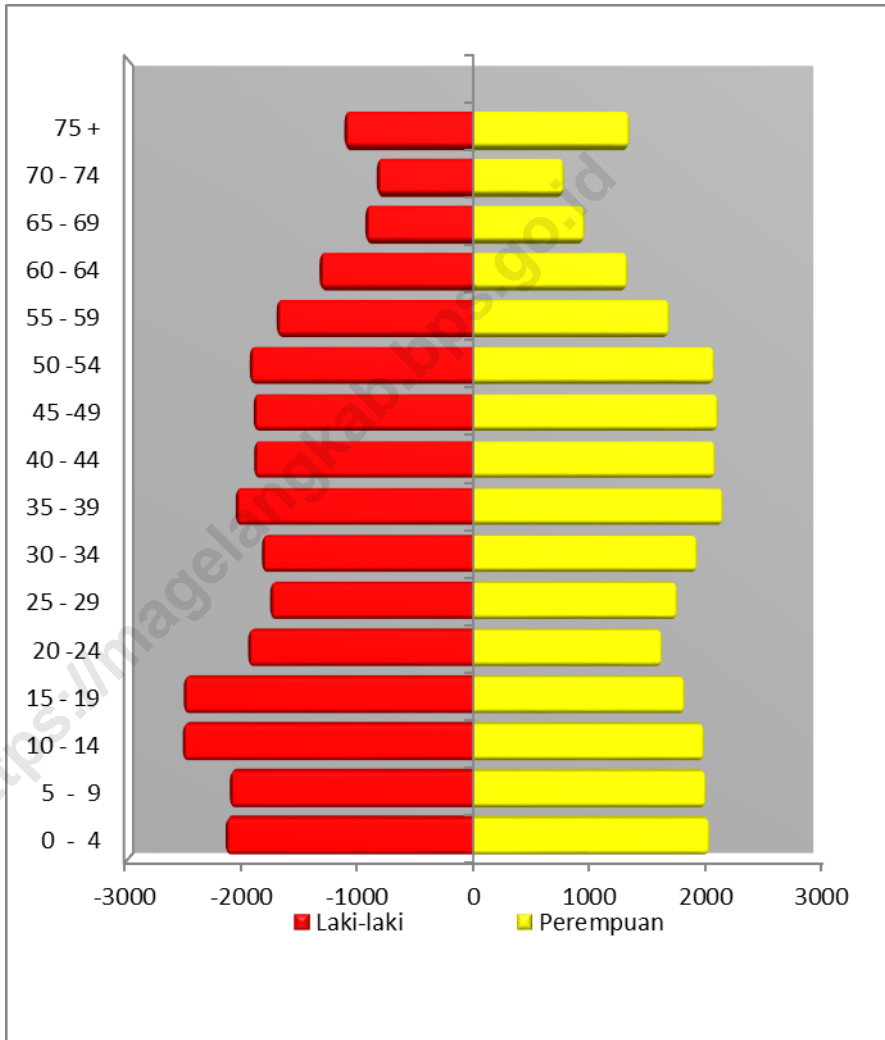
Sumber Data : BPS Kab.Magelang

Lanjutan Tabel 3.7

No.	Desa	Kelompok Umur		Jumlah	
		75 +		Total	
		L	P	L	P
1	2	33	34	35	36
1	Gondowangi	110	142	2.805	2.921
2	Sawangan	89	118	2.257	2.429
3	Mangunsari	85	67	2.188	1.372
4	Tirtosari	54	75	1.394	1.539
5	Podosoko	94	114	2.414	2.350
6	Butuh	55	69	1.410	1.424
7	Krogowanan	73	92	1.867	1.884
8	Kapuhan	73	90	1.877	1.864
9	Gantang	64	81	1.651	1.682
10	Jati	77	92	1.919	1.872
11	Soronalan	43	51	1.119	1.043
12	Wulunggunung	45	52	1.110	1.071
13	Ketep	48	57	1.199	1.169
14	Wonolelo	133	162	3.392	3.363
15	Banyuroto	77	95	2.020	1.946
Jumlah		1.120	1.357	28.622	27.929

Sumber Data : BPS Kab.Magelang

Grafik 3.2  
Piramida Penduduk Kecamatan Sawangan  
Menurut Kelompok Umur, 2015



Tabel 4.1  
**Jumlah Fasilitas Pendidikan Negeri**  
**Menurut Desa dan Tingkat Lembaga Pendidikan, 2015**

NO	DESA	TK	SD	MI	SMP	MTS
(1)	(2)	(3)	(4)	(5)	(6)	(7)
1	Gondowangi	-	1	-	-	-
2	Sawangan	-	3	-	1	-
3	Mangunsari	-	2	-	-	-
4	Tirtosari	-	1	-	-	-
5	Podosoko	-	3	-	-	-
6	Butuh	-	2	-	-	-
7	Krogowanan	-	1	-	-	-
8	Kapuhan	-	2	-	-	-
9	Gantang	-	2	-	-	-
10	Jati	-	3	-	1	-
11	Soronalan	-	2	-	-	-
12	Wulunggunung	-	1	-	-	-
13	Ketep	-	1	-	1	-
14	Wonolelo	-	3	-	1	-
15	Banyuroto	-	1	-	-	-
Kecamatan Sawangan		-	28	-	4	-

Sumber Data : Diknas dan Kemenag

Lanjutan Tabel 4.1

NO	DESA	SMA	MA	SMK	AKADEMI/PT
(1)	(2)	(8)	(9)	(10)	(11)
1	Gondowangi	-	-	-	-
2	Sawangan	-	-	-	-
3	Mangunsari	-	-	-	-
4	Tirtosari	-	-	-	-
5	Podosoko	-	-	-	-
6	Butuh	-	-	-	-
7	Krogowanan	-	-	-	-
8	Kapuhan	-	-	-	-
9	Gantang	-	-	-	-
10	Jati	-	-	-	-
11	Soronalan	-	-	-	-
12	Wulunggunung	-	-	-	-
13	Ketep	-	-	-	-
14	Wonolelo	-	-	-	-
15	Banyuroto	-	-	-	-
Kecamatan Sawangan		-	-	-	-

Sumber Data : Diknas dan Kemenag

Tabel 4.2  
**Jumlah Fasilitas Pendidikan Swasta**  
**Menurut Desa dan Tingkat Lembaga Pendidikan, 2015**

NO	DESA	TK	SD	MI	SMP	MTS
(1)	(2)	(3)	(4)	(5)	(6)	(7)
1	Gondowangi	4	-	3	-	-
2	Sawangan	2	-	1	-	-
3	Mangunsari	2	-	-	-	1
4	Tirtosari	1	-	1	1	-
5	Podosoko	3	1	-	-	-
6	Butuh	2	-	1	-	-
7	Krogowanan	3	2	1	2	-
8	Kapuhan	2	-	-	-	1
9	Gantang	2	-	-	-	-
10	Jati	1	-	-	-	-
11	Soronalan	-	-	-	-	-
12	Wulunggunung	-	-	-	-	-
13	Ketep	-	-	-	-	-
14	Wonolelo	2	-	1	-	-
15	Banyuroto	2	-	-	-	1
Kecamatan Sawangan		26	3	8	3	3

**Sumber Data : Diknas dan Kemenag**

Lanjutan Tabel 4.2

NO	DESA	SMA	MA	SMK	AKADEMI/PT
(1)	(2)	(8)	(9)	(10)	(11)
1	Gondowangi	1	-	-	-
2	Sawangan	-	-	1	-
3	Mangunsari	-	-	-	-
4	Tirtosari	-	-	-	-
5	Podosoko	-	-	-	-
6	Butuh	-	-	-	-
7	Krogowanan	-	-	-	-
8	Kapuhan	-	1	-	-
9	Gantang	-	-	-	-
10	Jati	-	-	-	-
11	Soronalan	-	-	-	-
12	Wulunggunung	-	-	-	-
13	Ketep	-	-	-	-
14	Wonolelo	-	-	-	-
15	Banyuroto	-	-	-	-
Kecamatan Sawangan		1	1	1	-

Sumber Data : Diknas dan Kemenag



Tabel 4.3  
**Tingkat Lembaga Pendidikan Negeri Menurut  
 Desa, Siswa, Guru, dan Rasio, 2015**

NO	DESA	TK			SD		
		Siswa	Guru	Rasio	Siswa	Guru	Rasio
(1)	(2)	(3)	(4)	(5)	(6)	(7)	(8)
1	Gondowangi	-	-	-	149	9	16.56
2	Sawangan	-	-	-	378	27	14.00
3	Mangunsari	-	-	-	212	20	10.60
4	Tirtosari	-	-	-	59	9	6.56
5	Podosoko	-	-	-	429	32	13.41
6	Butuh	-	-	-	193	19	10.16
7	Krogowanan	-	-	-	175	10	17.50
8	Kapuhan	-	-	-	263	20	13.15
9	Gantang	-	-	-	249	22	11.32
10	Jati	-	-	-	355	27	13.15
11	Soronalan	-	-	-	218	17	12.82
12	Wulunggunung	-	-	-	132	10	13.20
13	Ketep	-	-	-	206	12	17.17
14	Wonolelo	-	-	-	596	40	14.90
15	Banyuroto	-	-	-	294	20	14.70
Kecamatan Sawangan		-	-	-	3908	294	13.29

**Sumber Data : Diknas dan Kemenag**

Lanjutan Tabel 4.3

NO	DESA	MI			SMP		
		Siswa	Guru	Rasio	Siswa	Guru	Rasio
(1)	(2)	(9)	(10)	(11)	(12)	(13)	(14)
1	Gondowangi	-	-	-	-	-	-
2	Sawangan	-	-	-	607	36	16.8611
3	Mangunsari	-	-	-	-	-	-
4	Tirtosari	-	-	-	-	-	-
5	Podosoko	-	-	-	-	-	-
6	Butuh	-	-	-	-	-	-
7	Krogowanan	-	-	-	-	-	-
8	Kapuhan	-	-	-	-	-	-
9	Gantang	-	-	-	-	-	-
10	Jati	-	-	-	331	19	17.42
11	Soronalan	-	-	-	-	-	-
12	Wulunggunung	-	-	-	-	-	-
13	Ketep	-	-	-	507	26	19.50
14	Wonolelo	-	-	-	102	12	8.50
15	Banyuroto	-	-	-	-	-	-
Kecamatan Sawangan		-	-	-	1547	93	16.63

Sumber Data : Diknas dan Kemenag

Lanjutan Tabel 4.3

NO	DESA	MTS			SMA		
		Siswa	Guru	Rasio	Siswa	Guru	Rasio
(1)	(2)	(15)	(16)	(17)	(18)	(19)	(20)
1	Gondowangi	-	-	-	-	-	-
2	Sawangan	-	-	-	-	-	-
3	Mangunsari	-	-	-	-	-	-
4	Tirtosari	-	-	-	-	-	-
5	Podosoko	-	-	-	-	-	-
6	Butuh	-	-	-	-	-	-
7	Krogowanan	-	-	-	-	-	-
8	Kapuhan	-	-	-	-	-	-
9	Gantang	-	-	-	-	-	-
10	Jati	-	-	-	-	-	-
11	Soronalan	-	-	-	-	-	-
12	Wulunggunung	-	-	-	-	-	-
13	Ketep	-	-	-	-	-	-
14	Wonolelo	-	-	-	-	-	-
15	Banyuroto	-	-	-	-	-	-
Kecamatan Sawangan		-	-	-	-	-	-

Sumber Data : Diknas dan Kemenag

Lanjutan Tabel 4.3

NO	DESA	MA			SMK		
		Siswa	Guru	Rasio	Siswa	Guru	Rasio
(1)	(2)	(21)	(22)	(23)	(24)	(25)	(26)
1	Gondowangi	-	-	-	-	-	-
2	Sawangan	-	-	-	-	-	-
3	Mangunsari	-	-	-	-	-	-
4	Tirtosari	-	-	-	-	-	-
5	Podosoko	-	-	-	-	-	-
6	Butuh	-	-	-	-	-	-
7	Krogowanan	-	-	-	-	-	-
8	Kapuhan	-	-	-	-	-	-
9	Gantang	-	-	-	-	-	-
10	Jati	-	-	-	-	-	-
11	Soronalan	-	-	-	-	-	-
12	Wulunggunung	-	-	-	-	-	-
13	Ketep	-	-	-	-	-	-
14	Wonolelo	-	-	-	-	-	-
15	Banyuroto	-	-	-	-	-	-
Kecamatan Sawangan		-	-	-	-	-	-

Sumber Data : Diknas dan Kemenag

Lanjutan Tabel 4.3

NO	DESA	AKADEMI/PT		
		Siswa	Guru	Rasio
(1)	(2)	(27)	(28)	(29)
1	Gondowangi	-	-	-
2	Sawangan	-	-	-
3	Mangunsari	-	-	-
4	Tirtosari	-	-	-
5	Podosoko	-	-	-
6	Butuh	-	-	-
7	Krogowanan	-	-	-
8	Kapuhan	-	-	-
9	Gantang	-	-	-
10	Jati	-	-	-
11	Soronalan	-	-	-
12	Wulunggunung	-	-	-
13	Ketep	-	-	-
14	Wonolelo	-	-	-
15	Banyuroto	-	-	-
Kecamatan Sawangan		-	-	-

Sumber Data : Diknas dan Kemenag

Tabel 4.4  
**Tingkat Lembaga Pendidikan Swasta Menurut  
 Desa, Siswa, Guru, dan Rasio, 2015**

NO	DESA	TK			SD		
		Siswa	Guru	Rasio	Siswa	Guru	Rasio
(1)	(2)	(3)	(4)	(5)	(6)	(7)	(8)
1	Gondowangi	93	8	11.41	-	-	-
2	Sawangan	58	4	14.24	-	-	-
3	Mangunsari	48	4	11.78	-	-	-
4	Tirtosari	42	3	12.89	-	-	-
5	Podosoko	87	8	10.68	140	12	11.67
6	Butuh	29	4	7.12	-	-	-
7	Krogowanan	171	16	10.49	472	29	16.28
8	Kapuhan	60	3	18.41	-	-	-
9	Gantang	66	5	13.50	-	-	-
10	Jati	20	2	12.27	-	-	-
11	Soronalan	-	-	-	-	-	-
12	Wulunggunung	-	-	-	-	-	-
13	Ketep	-	-	-	-	-	-
14	Wonolelo	38	2	15.55	-	-	-
15	Banyuroto	60	6	10.52	-	-	-
Kecamatan Sawangan		772	66	11.70	612	41	14.93

Sumber Data : Diknas dan Kemenag

Lanjutan Tabel 4.4

NO	DESA	MI			SMP		
		Siswa	Guru	Rasio	Siswa	Guru	Rasio
(1)	(2)	(9)	(10)	(11)	(12)	(13)	(14)
1	Gondowangi	221	28	7.89	-	-	-
2	Sawangan	126	11	11.45	-	-	-
3	Mangunsari	-	-	-	-	-	-
4	Tirtosari	132	10	13.20	136	11	12.36
5	Podosoko	-	-	-	-	-	-
6	Butuh	58	8	7.25	-	-	-
7	Krogowanan	-	-	-	452	32	14.13
8	Kapuhan	-	-	-	-	-	-
9	Gantang	-	-	-	-	-	-
10	Jati	-	-	-	-	-	-
11	Soronalan	-	-	-	-	-	-
12	Wulunggunur	-	-	-	-	-	-
13	Ketep	-	-	-	-	-	-
14	Wonolelo	143	8	17.88	-	-	-
15	Banyuroto	-	-	-	-	-	-
Kecamatan Sawangan		680	65	10.46	588	43	13.67

Sumber Data : Diknas dan Kemenag

Lanjutan Tabel 4.4

NO	DESA	MTS			SMA		
		Siswa	Guru	Rasio	Siswa	Guru	Rasio
(1)	(2)	(15)	(16)	(17)	(18)	(19)	(20)
1	Gondowangi	-	-	-	72	17	4.24
2	Sawangan	-	-	-	-	-	-
3	Mangunsari	96	15	6.40	-	-	-
4	Tirtosari	-	-	-	-	-	-
5	Podosoko	-	-	-	-	-	-
6	Butuh	-	-	-	-	-	-
7	Krogowanan	-	-	-	-	-	-
8	Kapuhan	49	20	2.45	-	-	-
9	Gantang	-	-	-	-	-	-
10	Jati	-	-	-	-	-	-
11	Soronalan	-	-	-	-	-	-
12	Wulunggunung	-	-	-	-	-	-
13	Ketep	-	-	-	-	-	-
14	Wonolelo	-	-	-	-	-	-
15	Banyuroto	55	10	5.50	-	-	-
Kecamatan Sawangan		200	45	4.44	72	17	4.24

Sumber Data : Diknas dan Kemenag



Lanjutan Tabel 4.4

NO	DESA	MA			SMK		
		Siswa	Guru	Rasio	Siswa	Guru	Rasio
(1)	(2)	(21)	(22)	(23)	(24)	(25)	(26)
1	Gondowangi	-	-	-	-	-	-
2	Sawangan	-	-	-	112	16	7.00
3	Mangunsari	-	-	-	-	-	-
4	Tirtosari	-	-	-	-	-	-
5	Podosoko	-	-	-	-	-	-
6	Butuh	-	-	-	-	-	-
7	Krogowanan	-	-	-	-	-	-
8	Kapuhan	21	14	1.50	-	-	-
9	Gantang	-	-	-	-	-	-
10	Jati	-	-	-	-	-	-
11	Soronalan	-	-	-	-	-	-
12	Wulunggunur	-	-	-	-	-	-
13	Ketep	-	-	-	-	-	-
14	Wonolelo	-	-	-	-	-	-
15	Banyuroto	-	-	-	-	-	-
Kecamatan Sawangan		21	14	1.50	112	16	7.00

Sumber Data : Diknas dan Kemenag

Lanjutan Tabel 4.4

NO	DESA	AKADEMI/PT		
		Siswa	Guru	Rasio
(1)	(2)	(27)	(28)	(29)
1	Gondowangi	-	-	-
2	Sawangan	-	-	-
3	Mangunsari	-	-	-
4	Tirtosari	-	-	-
5	Podosoko	-	-	-
6	Butuh	-	-	-
7	Krogowanan	-	-	-
8	Kapuhan	-	-	-
9	Gantang	-	-	-
10	Jati	-	-	-
11	Soronalan	-	-	-
12	Wulunggunung	-	-	-
13	Ketep	-	-	-
14	Wonolelo	-	-	-
15	Banyuroto	-	-	-
Kecamatan Sawangan		-	-	-

Sumber Data : Diknas dan Kemenag

Tabel 4.5  
**Desa Menurut Banyaknya Pondok Pesantren,  
 Ustadz, dan Santri, 2015**

No.	Desa	Banyaknya		
		Pondok	Ustadz	Santri
(1)	(2)	(3)	(4)	(5)
1	Gondowangi	-	-	-
2	Sawangan	-	-	-
3	Mangunsari	1	138	1059
4	Tirtosari	-	-	-
5	Podosoko	-	-	-
6	Butuh	-	-	-
7	Krogowanan	-	-	-
8	Kapuhan	1	15	63
9	Gantang	-	-	-
10	Jati	-	-	-
11	Soronalan	-	-	-
12	Wulunggunung	-	-	-
13	Ketep	-	-	-
14	Wonolelo	-	-	-
15	Banyuroto	-	-	-
Jumlah		2	153	1122

**Sumber Data : Diknas dan Kemenag**

Tabel 5.1  
**Desa Menurut Jumlah Sarana Kesehatan, 2015**

No	Desa	Rumah		Poli klinik	Puskes mas	Pustu	Praktek Dokter
		Rumah Sakit	Sakit Bersali n				
(1)	(2)	(3)	(4)	(5)	(6)	(7)	(8)
1	Gondowangi						
2	Sawangan				1		1
3	Mangunsari						
4	Tirtosari						
5	Podosoko					1	
6	Butuh						
7	Krogowanan				1		1
8	Kapuhan						
9	Gantang						
10	Jati					1	
11	Soronalan						
12	Wulunggunung						
13	Ketep					1	
14	Wonolelo						
15	Banyuroto						
Jumlah		0	0	0	2	3	2

Sumber Data : BPS Kab. Magelang

Lanjutan Tabel 5.1

No	Desa	Praktek Bidan	Poskes des	Polindes	Pos yandu	Apotik	Toko Obat
(1)	(2)	(9)	(10)	(11)	(12)	(13)	(14)
1	Gondowangi	1	1		5		
2	Sawangan	1		1	9		
3	Mangunsari		1		5		
4	Tirtosari		1		6		
5	Podosoko	1			6		
6	Butuh	1	1		6		
7	Krogowanan	3	1		10	1	
8	Kapuhan	2	1		6		
9	Gantang	1	1		8		
10	Jati	1			4		
11	Soronalan	1	1		8		
12	Wulunggunung	1	1		12		
13	Ketep	1	1		7		
14	Wonolelo	2			14		
15	Banyuroto	1	1		12		
Jumlah		17	11	1	118	1	0

Sumber Data : BPS Kab. Magelang

Tabel 5.2  
Desa Menurut Banyaknya Tenaga Kesehatan  
Yang Bertempat Tinggal di Desa, 2015

No	Desa	Dokter Pria	Dokter Wanita	Dokter Gigi	Bidan	Perawat / Mantri	Dukun Bayi
(1)	(2)	(3)	(4)	(5)	(6)	(7)	(8)
1	Gondowangi				3	2	6
2	Sawangan		1		3	6	4
3	Mangunsari				1	1	2
4	Tirtosari						2
5	Podosoko				1	2	6
6	Butuh				2	3	
7	Krogowanan			1	3	2	1
8	Kapuhan				2		6
9	Gantang				1		
10	Jati				1	1	1
11	Soronalan				1		1
12	Wulunggunung				1		1
13	Ketep				1		2
14	Wonolelo				2		
15	Banyuroto				1		2
Jumlah		0	1	1	23	17	34

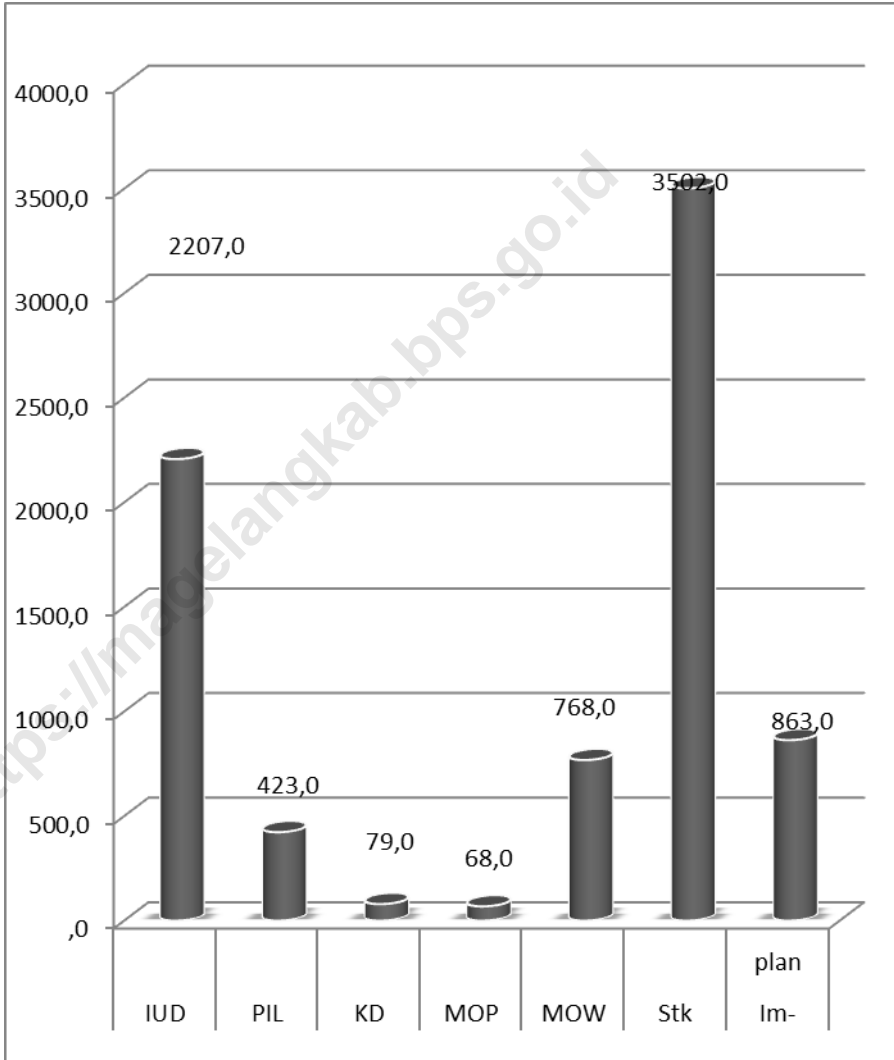
Sumber Data : BPS Kab. Magelang

Tabel 5.3  
**Desa Menurut Banyaknya PUS, dan Peserta KB Aktif  
 Berdasarkan Jenis Kontrasepsi, 2015**

No.	Desa	PUS	Peserta KB Aktif Berdasarkan Jenis Kontrasepsi							Jum
			IUD	PIL	KD	MOP	MOW	Stk	Implan	
1	2	3	4	5	6	7	8	9	10	11
1	Gondowangi	931	154	151	6	0	32	296	66	705
2	Sawangan	785	199	39	30	1	45	198	68	580
3	Mangunsari	700	196	57	3	2	49	155	41	503
4	Tirtosari	742	217	2	2	14	65	195	68	563
5	Podosoko	502	76	4	4	3	23	188	60	358
6	Butuh	1.342	153	10	4	21	216	511	109	1.024
7	Krogowanan	861	55	3	3	3	48	490	55	657
8	Kapuhan	541	151	10	2	7	60	121	53	404
9	Gantang	750	113	23	2	0	13	358	47	556
10	Jati	813	237	11	4	4	92	178	67	593
11	Soronalan	501	136	29	6	0	12	109	34	326
12	Wulunggunung	420	89	16	2	3	6	144	35	295
13	Ketep	450	99	21	5	10	20	115	33	303
14	Wonolelo	899	237	34	3	0	54	252	97	677
15	Banyuroto	502	99	17	3	0	33	196	30	378
Jumlah		10.739	2.211	427	79	68	768	3.506	863	7.922

**Sumber Data : Balai Pelayanan KB dan KS**

Grafik 5.1  
Pengguna Alat Kontrasepsi  
Di Kecamatan Sawangan, 2015





Tabel 6.1  
**Desa Menurut Luas Lahan Pertanian dan Lahan Non Pertanian, 2015**

No	Desa/Kelurahan	Lahan Pertanian (ha)	Lahan Non Pertanian (ha)	Total (ha)
(1)	(2)	(3)	(4)	(5)
1	Gondowangi	315,60	81	396,60
2	Sawangan	330,20	27	357,20
3	Mangunsari	247,90	19	266,90
4	Tirtosari	196,60	98	294,60
5	Podosoko	489,00	77	566,00
6	Butuh	460,00	154	614,00
7	Krogowan	253,20	48	301,20
8	Kapuhan	391,20	40	431,20
9	Gantang	396,00	47	443,00
10	Jati	489,60	27	516,60
11	Soronalan	480,00	24	504,00
12	Wulunggunung	131,00	173	304,00
13	Ketep	387,00	31	418,00
14	Wonolelo	756,00	79	835,00
15	Banyuroto	400,00	117	517,00
<b>JUMLAH</b>		<b>5723,30</b>	<b>1042</b>	<b>6765,30</b>

**Sumber Data : UPT Pertanian Kec. Sawangan**

**Tabel 6.2**  
**Desa Menurut Luas Lahan Sawah dan Lahan Non Sawah, 2015**  
**(Ha)**

No Desa/Kelurahabahan		Sawabahan	Non Sawah	Total
(1)	(2)	(3)	(4)	(5)
1	Gondowangi	306	10	316
2	Sawangan	263	67	330
3	Mangunsari	201	47	248
4	Tirtosari	148	49	197
5	Podosoko	101	388	489
6	Butuh	118	342	460
7	Krogowanan	214	39	253
8	Kapuhan	90	301	391
9	Gantang	0	396	396
10	Jati	15	475	490
11	Soronalan	242	238	480
12	Wulunggunung	0	131	131
13	Ketep	0	387	387
14	Wonolelo	0	756	756
15	Banyuroto	0	400	400
<b>JUMLAH</b>		<b>1698</b>	<b>4026</b>	<b>5724</b>

**Sumber Data : UPT Pertanian Kec. Sawangan**

**Tabel 6.3**  
**Desa Menurut Luas Lahan Sawah Irigasi dan Sawah Non Irigasi, 2015**  
**(Ha)**

No	Desa/Kelurahan	Sawah Irigasi	Non Irigasi	Total
(1)	(2)	(3)	(4)	(5)
1	Gondowangi	306	0	306
2	Sawangan	73	190	263
3	Mangunsari	0	201	201
4	Tirtosari	148	0	148
5	Podosoko	39	62	101
6	Butuh	0	118	118
7	Krogowanan	202	12	214
8	Kapuhan	90	0	90
9	Gantang	0	0	0
10	Jati	0	15	15
11	Soronalan	0	242	242
12	Wulunggunung	0	0	0
13	Ketep	0	0	0
14	Wonolelo	0	0	0
15	Banyuroto	0	0	0
<b>JUMLAH</b>		<b>858</b>	<b>840</b>	<b>1698</b>

**Sumber Data : UPT Pertanian Kec. Sawangan**

Lanjutan Tabel 6.4

No.	Desa	Kehutanan	Budidaya Ikan	Jasa Pertanian	Jumlah
(1)	(2)	(3)	(4)	(5)	(6)
1	Gondowangi	224	125	5	2.399
2	Sawangan	293	96	2	2.335
3	Mangunsari	143	157	22	1.301
4	Tirtosari	160	29	11	1.026
5	Podosoko	1.033	77	9	4.253
6	Butuh	456	33	7	2.348
7	Krogowanan	275	115	5	2.316
8	Kapuhan	771	4	57	3.804
9	Gantang	893	4	0	4.340
10	Jati	448	0	1	2.628
11	Soronalan	673	0	0	3.793
12	Wulunggunung	599	1	9	2.966
13	Ketep	323	0	36	2.451
14	Wonolelo	1.024	0	1	6.373
15	Banyuroto	558	0	1	3.690
JUMLAH		7.873	641	166	46.023

Sumber Data : BPS Kab. Magelang

Tabel 6.5  
**Desa Menurut Lima Komoditas Unggulan (Rumah Tangga)**

No.	Desa	Komoditas 1		Komoditas 2	
(1)	(2)	(3)		(4)	
1	Gondowangi	Padi Sawah	633	Kelapa	335
2	Sawangan	Padi Sawah	636	Kelapa	422
3	Mangunsari	Padi Sawah	401	Ayam	212
4	Tirtosari	Padi Sawah	448	Sengon	128
5	Podosoko	Sengon	998	Kelapa	964
6	Butuh	Kelapa	447	Sengon	407
7	Krogowanan	Padi Sawah	634	Kelapa	337
8	Kapuhan	Sapi Potong	677	Bambu	622
9	Gantang	Sengon	790	Pisang	772
10	Jati	Sapi Potong	804	Tembakau	704
11	Soronalan	Sengon	588	Pisang	493
12	Wulunggunung	Tembakau	588	Cabai Besar	542
13	Ketep	Tembakau	552	Sapi Potong	536
14	Wonolelo	Tembakau	1.470	Sapi Potong	1.018
15	Banyuroto	Tembakau	1.017	Kubis	932

Lanjutan Tabel 6.5

No.	Desa	Komoditas 3		Komoditas 4	
(1)	(2)	(3)		(4)	
1	Gondowangi	Ayam Lokal	269	Ubi Jalar	163
2	Sawangan	Ayam Lokal	257	Pisang	230
3	Mangunsari	Kelapa	155	Bambu	106
4	Tirtosari	Sapi Potong	109	Kelapa	88
5	Podosoko	Sapi Potong	606	Bambu	546
6	Butuh	Padi Sawah	390	Ayam Lokal	365
7	Krogowanan	Cabai Besar	260	Sapi Potong	224
8	Kapuhan	Sengon	620	Tembakau	524
9	Gantang	Kelapa	759	Sapi Potong	626
10	Jati	Cabai Besar	698	Ubi Kayu	686
11	Soronalan	Kelapa	492	Bambu	454
12	Wulunggunung	Sapi Potong	531	Jagung	410
13	Ketep	Cabai Besar	427	Jagung	366
14	Wonolelo	Jagung	911	Sawi	773
15	Banyuroto	Sapi Potong	901	Cabai Besar	649

Lanjutan Tabel 6.5

No.	Desa	Komoditas 5	
(1)	(2)	(3)	
1	Gondowangi	Sapi Potong	157
2	Sawangan	Sengon	192
3	Mangunsari	Nila	84
4	Tirtosari	Bambu	75
5	Podosoko	Pisang	461
6	Butuh	Bambu	310
7	Krogowanan	Bambu	191
8	Kapuhan	Pisang	498
9	Gantang	Bambu	616
10	Jati	Bambu	489
11	Soronalan	Sapi Potong	432
12	Wulunggunung	Kubis	397
13	Ketep	Sawi	293
14	Wonolelo	Bawang	678
15	Banyuroto	Sawi Putih	475

Sumber Data : BPS Kab. Magelang

Tabel 6.6  
**Luas Tanam Kecamatan Sawangan  
 Menurut Komoditas, 2015  
 (Ha)**

No	Bulan	Komoditas				
		Padi	Ubi Jalar	Ubi Kayu	Kacang Tanah	Jagung
(1)	(2)	(3)	(4)	(5)	(6)	(7)
1	Januari	264	3	2	0	10
2	Februari	272	3	2	0	3
3	Maret	204	4	2	0	4
4	April	284	4	2	0	7
5	Mei	273	3	3	0	59
6	Juni	313	5	3	0	4
7	Juli	234	6	3	0	3
8	Agustus	161	4	2	0	52
9	September	184	6	2	0	56
10	Oktober	269	3	1	0	0
11	November	380	3	2	0	14
12	Desember	368	1	0	0	0
Jumlah		3206	45	24	0	212

**Sumber Data : BPP Kecamatan Sawangan**



Tabel 6.7  
**Luas Panen Kecamatan Sawangan  
 Menurut Komoditas, 2015  
 (Ha)**

No	Bulan	Komoditas				
		Padi	Ubi Jalar	Ubi Kayu	Kacang Tanah	Jagung
(1)	(2)	(3)	(4)	(5)	(6)	(7)
1	Januari	224	2	1	0	4
2	Februari	406	2	2	0	4
3	Maret	382	1	2	0	5
4	April	264	2	3	0	5
5	Mei	272	3	2	0	2
6	Juni	204	4	2	0	4
7	Juli	284	3	1	0	6
8	Agustus	273	2	0	0	8
9	September	313	0	1	0	2
10	Oktober	234	2	2	0	27
11	November	161	3	4	0	51
12	Desember	184	3	2	0	55
Jumlah		3201	27	22	0	173

Sumber Data : BPP Kecamatan Sawangan

Tabel 7.1  
Desa Menurut Banyaknya Tempat Ibadah, 2015

No.	Desa	Banyaknya			
		Masjid	Langgar / Surau	Gereja	Kuil/Pura /Vihara
1	2	3	4	5	6
1	Gondowangi	13	19	-	-
2	Sawangan	18	12	-	-
3	Mangunsari	8	7	-	-
4	Tirtosari	11	16	1	-
5	Podosoko	14	12	1	-
6	Butuh	9	11	-	-
7	Krogowanan	5	13	1	-
8	Kapuhan	11	2	2	-
9	Gantang	13	-	2	-
10	Jati	15	-	1	-
11	Soronalan	11	-	-	-
12	Wulunggunung	9	1	1	-
13	Ketep	6	4	1	-
14	Wonolelo	18	4	3	-
15	Banyuroto	12	1	-	-
Jumlah		173	102	13	0

Sumber Data : Monografi Desa

Tabel 7.2  
**Desa Menurut Banyaknya Pasar, Toko/Kios/Warung  
dan Warung Makan, 2015**

No.	Desa	Banyaknya			
		Pasar Umum	Pasar Hewan	Toko/Kios /Warung	Warung Makan
1	2	3	4	5	6
1	Gondowangi	-	-	45	18
2	Sawangan	1	-	21	5
3	Mangunsari	-	-	24	2
4	Tirtosari	-	-	16	15
5	Podosoko	1	-	23	6
6	Butuh	-	-	31	1
7	Krogowanan	1	1	21	8
8	Kapuhan	-	-	24	2
9	Gantang	-	-	56	-
10	Jati	-	-	3	2
11	Soronalan	-	-	33	-
12	Wulunggunung	-	-	22	-
13	Ketep	1	-	56	16
14	Wonolelo	-	-	21	10
15	Banyuroto	-	-	32	-
Jumlah		4	1	428	85

**Sumber Data : Monografi Desa**

Tabel 7.3  
Desa Menurut Banyaknya Unit Organisasi Kesenian, 2015

No.	Desa	Banyaknya unit organisasi kesenian			
		Kethoprak	Kubro Siswo	Kuda Lumping	Lainnya
1	2	3	4	5	6
1	Gondowangi	-	1	1	2
2	Sawangan	1	2	-	4
3	Mangunsari	-	2	1	2
4	Tirtosari	-	-	1	-
5	Podosoko	-	-	1	5
6	Butuh	-	1	-	1
7	Krogowanan	2	1	2	5
8	Kapuhan	2	3	5	6
9	Gantang	1	2	11	-
10	Jati	1	3	5	5
11	Soronalan	2	1	1	7
12	Wulunggunung	5	-	3	5
13	Ketep	3	-	2	8
14	Wonolelo	3	2	2	23
15	Banyuroto	-	1	2	8
Jumlah		20	19	37	81

Sumber Data : Monografi Desa

Tabel 8.1  
**Produk Domestik Regional Brutto Kecamatan Sawangan  
 Menurut Lapangan Usaha Atas Dasar Harga Berlaku  
 Tahun 2012 - 2014  
 (Jutaan Rupiah)**

Lapangan Usaha	2012	2013	2014
1	2	3	4
1. Pertanian	131.130,32	142.455,80	150.442,60
1.1. Tanaman Bahan Makanan	92.224,45	100.468,61	106.831,13
1.2. Tanaman Perkebunan Rakyat	11.823,38	12.481,53	13.145,26
1.3. Peternakan & Hasil - hasilnya	15.775,12	17.227,20	17.530,36
1.4. Kehutanan	5.513,10	5.967,54	6.277,85
1.5. Perikanan	5.794,27	6.310,91	6.658,00
2. Pertambangan dan Penggalan	1.151,97	1.313,70	1.442,60
3. Industri Pengolahan	46.900,98	51.673,08	60.641,62
4. Listrik, Gas dan Air Minum	1.235,79	1.415,23	1.584,56
5. Bangunan / Konstruksi	10.914,31	12.287,47	14.039,32
6. Perdagangan, Restoran dan Hotel	45.012,46	49.593,26	57.088,43
7. Pengangkutan dan Komunikasi	4.913,12	5.488,66	6.394,08
8. Keuangan, Persewaan dan Jasa Perusahaan	9.564,51	10.889,62	12.587,28
9. Jasa - jasa	53.024,55	59.696,84	68.068,80
<b>PDRB Kec. Sawangan</b>	<b>303.848,01</b>	<b>334.813,67</b>	<b>372.289,29</b>
PDRB Perkapita (Rupiah)	5.489.476,41	6.037.247,42	6.712.995,31

**Sumber : Badan Pusat Statistik Kabupaten Magelang**

Tabel 8.2  
**Produk Domestik Regional Brutto Kecamatan Sawangan  
 Menurut Lapangan Usaha Atas Dasar Harga Konstan 2000  
 Tahun 2012 - 2014  
 (Jutaan Rupiah)**

Lapangan Usaha	2012	2013	2014
1	2	3	4
1. Pertanian	56.993,21	58.663,38	60.299,25
1.1. Tanaman Bahan Makanan	38.288,65	39.228,04	40.210,40
1.2. Tanaman Perkebunan Rakyat	4.758,47	4.971,03	5.212,34
1.3. Peternakan & Hasil - hasilnya	8.212,12	8.612,22	8.864,87
1.4. Kehutanan	2.670,82	2.694,09	2.721,20
1.5. Perikanan	3.063,14	3.157,99	3.290,44
2. Pertambangan dan Penggalian	589,54	619,82	632,59
3. Industri Pengolahan	21.795,03	22.961,29	23.690,89
4. Listrik, Gas dan Air Minum	474,06	513,81	532,00
5. Bangunan / Konstruksi	5.893,15	6.320,57	6.691,55
6. Perdagangan, Restoran dan Hotel	19.773,61	21.333,14	22.339,96
7. Pengangkutan dan Komunikasi	2.762,76	2.915,83	3.067,78
8. Keuangan, Persewaan dan Jasa Perusahaan	5.177,19	5.578,49	5.865,46
9. Jasa - jasa	26.038,67	27.530,77	28.919,80
<b>PDRB Kec. Sawangan</b>	<b>139.497,21</b>	<b>146.437,10</b>	<b>152.039,27</b>
<b>PDRB Perkapita (Rupiah)</b>	<b>2.520.229,22</b>	<b>2.640.504,46</b>	<b>2.741.521,02</b>

**Sumber : Badan Pusat Statistik Kabupaten Magelang**

Tabel 8.3  
**Distribusi Persentase Produk Domestik Regional Brutto**  
**Kec. Sawangan Atas Dasar Harga Berlaku**  
**Tahun 2012 - 2014**  
**(Persen)**

Lapangan Usaha	2012	2013	2014
1	2	3	4
1. Pertanian	43,16	42,55	40,41
1.1. Tanaman Bahan Makanan	30,35	30,01	28,70
1.2. Tanaman Perkebunan Rakyat	3,89	3,73	3,53
1.3. Peternakan & Hasil - hasilnya	5,19	5,15	4,71
1.4. Kehutanan	1,81	1,78	1,69
1.5. Perikanan	1,91	1,88	1,79
2. Pertambangan dan Penggalan	0,38	0,39	0,39
3. Industri Pengolahan	15,44	15,43	16,29
4. Listrik, Gas dan Air Minum	0,41	0,42	0,43
5. Bangunan / Konstruksi	3,59	3,67	3,77
6. Perdagangan, Restoran dan Hotel	14,81	14,81	15,33
7. Pengangkutan dan Komunikasi	1,62	1,64	1,72
8. Keuangan, Persewaan dan Jasa Perusahaan	3,15	3,25	3,38
9. Jasa - jasa	17,45	17,83	18,28
<b>PDRB Kec. Sawangan</b>	<b>100,00</b>	<b>100,00</b>	<b>100,00</b>

**Sumber : Badan Pusat Statistik Kabupaten Magelang**

Tabel 8.4  
**Distribusi Persentase Produk Domestik Regional Brutto**  
**Kec. Sawangan Atas Dasar Harga Konstan 2000**  
**Tahun 2012 - 2014**  
**(Persen)**

Lapangan Usaha	2012	2013	2014
1	2	3	4
1. Pertanian	40,86	40,06	39,66
1.1. Tanaman Bahan Makanan	27,45	26,79	26,45
1.2. Tanaman Perkebunan Rakyat	3,41	3,39	3,43
1.3. Peternakan & Hasil - hasilnya	5,89	5,88	5,83
1.4. Kehutanan	1,91	1,84	1,79
1.5. Perikanan	2,20	2,16	2,16
2. Pertambangan dan Penggalian	0,42	0,42	0,42
3. Industri Pengolahan	15,62	15,68	15,58
4. Listrik, Gas dan Air Minum	0,34	0,35	0,35
5. Bangunan / Konstruksi	4,22	4,32	4,40
6. Perdagangan, Restoran dan Hotel	14,17	14,57	14,69
7. Pengangkutan dan Komunikasi	1,98	1,99	2,02
8. Keuangan, Persewaan dan Jasa Perusahaan	3,71	3,81	3,86
9. Jasa - jasa	18,67	18,80	19,02
<b>PDRB Kec. Sawangan</b>	<b>100,00</b>	<b>100,00</b>	<b>100,00</b>

**Sumber : Badan Pusat Statistik Kabupaten Magelang**



Tabel 8.5  
**Indeks Implisit Produk Domestik Regional Brutto  
 Kecamatan Sawangan  
 Tahun 2012 - 2014**

Lapangan Usaha	2012	2013	2014
1	2	3	4
1. Pertanian	230,08	242,84	249,49
1.1. Tanaman Bahan Makanan	240,87	256,11	265,68
1.2. Tanaman Perkebunan Rakyat	248,47	251,09	252,20
1.3. Peternakan & Hasil - hasilnya	192,10	200,03	197,75
1.4. Kehutanan	206,42	221,50	230,70
1.5. Perikanan	189,16	199,84	202,34
2. Pertambangan dan Penggalan	195,40	211,95	228,05
3. Industri Pengolahan	215,19	225,04	255,97
4. Listrik, Gas dan Air Minum	260,68	275,44	297,85
5. Bangunan / Konstruksi	185,20	194,40	209,81
6. Perdagangan, Restoran dan Hotel	227,64	232,47	255,54
7. Pengangkutan dan Komunikasi	177,83	188,24	208,43
8. Keuangan, Persewaan dan Jasa Perusahaan	184,74	195,21	214,60
9. Jasa - jasa	203,64	216,84	235,37
<b>PDRB Kec. Sawangan</b>	<b>217,82</b>	<b>228,64</b>	<b>244,86</b>

**Sumber : Badan Pusat Statistik Kabupaten Magelang**

Tabel 8.6  
**Pertumbuhan Ekonomi Kecamatan Sawangan  
 Tahun 2012 - 2014  
 (Persen)**

Lapangan Usaha	2012	2013	2014
1	2	3	4
1. Pertanian	2,29	2,93	2,79
1.1. Tanaman Bahan Makanan	1,86	2,45	2,50
1.2. Tanaman Perkebunan Rakyat	4,96	4,47	4,85
1.3. Peternakan & Hasil - hasilnya	2,50	4,87	2,93
1.4. Kehutanan	(0,86)	0,87	1,01
1.5. Perikanan	5,98	3,10	4,19
2. Pertambangan dan Penggalian	6,42	5,14	2,06
3. Industri Pengolahan	5,47	5,35	3,18
4. Listrik, Gas dan Air Minum	4,79	8,38	3,54
5. Bangunan / Konstruksi	3,71	7,25	5,87
6. Perdagangan, Restoran dan Hotel	5,18	7,89	4,72
7. Pengangkutan dan Komunikasi	5,01	5,54	5,21
8. Keuangan, Persewaan dan Jasa Perusahaan	3,93	7,75	5,14
9. Jasa - jasa	7,95	5,73	5,05
Kecamatan Sawangan	4,41	4,97	3,83

**Sumber : Badan Pusat Statistik Kabupaten Magelang**

<https://magelangkab.bps.go.id>

# DATA

MENCERDASKAN BANGSA

— *Enlighten The Nation* —



**BADAN PUSAT STATISTIK KABUPATEN MAGELANG**  
Jl. Soekarno - Hatta No.4 Telp./Fax.(0293) 788143, Kota Mungkid 56511  
E-Mail : bps3308@bps.go.id, Homepage <http://magelangkab.bps.go.id/>

