

Kawasan Galur - Bajaj

KECAMATAN JOHAR BARU DALAM ANGKA

*JOHAR BARU DISTRICT
IN FIGURES*

VOLUME XXXI, 2024

2024

2024

2024



**BADAN PUSAT STATISTIK
KOTA JAKARTA PUSAT
BPS-STATISTICS OF JAKARTA PUSAT
MUNICIPALITY**

KECAMATAN JOHAR BARU DALAM ANGKA

*JOHAR BARU DISTRICT
IN FIGURES*

2024

Volume XXXI, 2024



**BADAN PUSAT STATISTIK
KOTA JAKARTA PUSAT
BPS-STATISTICS OF JAKARTA PUSAT
MUNICIPALITY**

KECAMATAN JOHAR BARU DALAM ANGKA

Johar Baru District in Figures

2024

Volume XXXI, 2024

Katalog/Catalogue: 1102001.3173040

Nomor Publikasi/Publication Number: 31730.24015

Ukuran Buku/*Book Size*: 14,8 cm x 21 cm

Jumlah Halaman/*Number of Pages* : xxvi+106 hal/*pages*

Penyusun Naskah/*Manuscript Drafter*:

BPS Kota Jakarta Pusat

BPS-Statistics of Jakarta Pusat Municipality

Penyunting/*Editor*:

BPS Kota Jakarta Pusat

BPS-Statistics of Jakarta Pusat Municipality

Pembuat Kover/*Cover Designer*:

BPS Kota Jakarta Pusat

BPS-Statistics of Jakarta Pusat Municipality

Penerbit/*Publisher*

©BPS Kota Jakarta Pusat/*BPS-Statistics of Jakarta Pusat Municipality*

Sumber Ilustrasi/*Illustration Source* <https://unsplash.com>

Dilarang mereproduksi dan/atau menggandakan sebagian atau seluruh isi buku ini untuk tujuan komersial tanpa izin tertulis dari Badan Pusat Statistik Kota Jakarta Pusat. *It is prohibited to reproduce and/or duplicate part or all of this book for commercial purpose without permission from BPS-Statistics of Jakarta Pusat Municipality.*

TIM PENYUSUN/COMPILERS
KECAMATAN JOHAR BARU DALAM ANGKA
Johar Baru District in Figures
2024

Volume XXXI, 2024

Pengarah/Director
Undich Sadewo Sunu

Penanggung Jawab/Persons in Charge
Agus Sucipto

Penyunting/Editors
Agus Sucipto • Arya Aji Kusuma

Pengolah Data dan Penulis Naskah/Data Processor and Writers
Kevin Rizkika Setiawan

Penata Letak/Layout Designers
Kevin Rizkika Setiawan

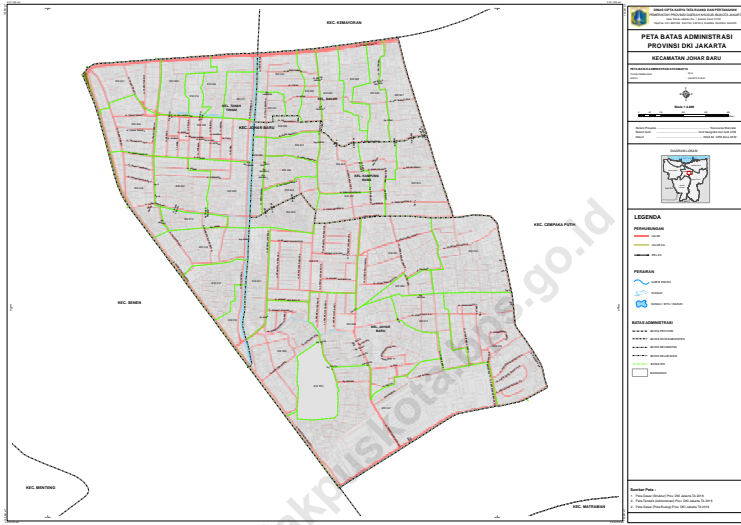
Penerjemah/Translators
Arya Aji Kusuma

KONTRIBUTOR DATA/DATA CONTRIBUTORS

1. Kementerian Agama/*Ministry of Religious Affair*
2. Kementerian Pendidikan dan Kebudayaan/*Ministry of Education and Culture*
3. Dinas Kependudukan dan Catatan Sipil
4. Badan Pusat Statistik/*BPS-Statistics Indonesia*
5. Pemerintahan Kecamatan Johar Baru

<https://jakpuskota.bps.go.id>

PETA WILAYAH KECAMATAN JOHAR BARU MAP OF JOHAR BARU DISTRICT



KEPALA BPS KOTA JAKARTA PUSAT
HEAD OF BPS-STATISTICS OF JAKARTA PUSAT MUNICIPALITY



UNDICH SADEWO SUNU

KATA PENGANTAR

Kecamatan Johar Baru Dalam Angka 2024 merupakan publikasi tahunan yang diterbitkan oleh BPS Kota Jakarta Pusat. Disadari bahwa publikasi ini belum sepenuhnya memenuhi harapan pihak pemakai data khususnya para perencana, namun diharapkan dapat membantu melengkapi penyusunan rencana pembangunan di Kecamatan Johar Baru, Kota Jakarta Pusat.

Publikasi ini dapat terwujud berkat kerja sama dan bantuan dari berbagai pihak baik instansi pemerintah maupun swasta. Kepada semua pihak yang telah memberikan bantuan disampaikan penghargaan dan terima kasih yang sebesar-besarnya.

Walaupun publikasi ini telah disiapkan sebaik-baiknya, namun disadari masih ada kekurangan dan kesalahan yang terjadi. Untuk perbaikan publikasi ini, tanggapan dan saran yang bersifat konstruktif dari para pemakai sangat diharapkan

Jakarta, September 2024
Kepala BPS
Kota Jakarta Pusat

Undich Sadewo Sunu

PREFACE

Johar Baru District in Figures 2024 is an annual publication published by Jakarta Pusat Municipality. It is realized that this publication has not fully met the expectations of data users, especially planners, but is expected to help complete the preparation of development plans in Johar Baru district, Jakarta Pusat Municipality.

This publication was made possible thanks to the cooperation and assistance of various parties, both government and private agencies. To all those who have provided assistance, we express our deepest gratitude and appreciation.

Although this publication has been prepared as well as possible, it is recognized that there are still shortcomings and errors that occur. For the improvement of this publication, constructive feedback and suggestions from users are highly expected.

*Jakarta, September 2024
Head of BPS-Statistic of
Jakarta Pusat Municipality*

Undich Sadewo Sunu

DAFTAR ISI/CONTENTS
KECAMATAN JOHAR BARU DALAM ANGKA
Johar Baru District in Figures
2024
Volume XXXI, 2024

| | Halaman <i>Page</i> |
|--|------------------------|
| Kata Pengantar | xi |
| Preface | xii |
| Daftar Isi/ Contents | xiii |
| Daftar Tabel/ List of Tables | xv |
| Daftar Gambar/ List of Figures | xxi |
| Penjelasan Umum/ Explanatory Notes | xxiii |
| Daftar Singkatan/ List of Abbreviation | xxv |
| 1. Geografi/ <i>Geography</i> | 1 |
| 2. Pemerintahan/ <i>Government</i> | 13 |
| 3. Penduduk/ <i>Population</i> | 23 |
| 4. Sosial dan Kesejahteraan Rakyat/ <i>Social and Welfare</i> | 33 |
| 5. Pertanian/ <i>Agriculture</i> | 61 |
| 6. Pariwisata, Transportasi, dan Komunikasi/ <i>Tourism, Transportation, and Communication</i> | 75 |
| 7. Perbankan, Koperasi, dan Perdagangan/ <i>Banking, Cooperative, and Trade</i> 89 | |
| Daftar Pustaka/ Bibliography | 101 |

DAFTAR TABEL/LIST OF TABLES

| Tabel Table | | Halaman Page |
|----------------|---|-----------------|
| 1. | GEOGRAFI/GEOGRAPHY | |
| 1.1 | Luas Daerah Menurut Kelurahan di Kecamatan Johar Baru, 2023 <i>Total Area by Sub-district in Johar Baru District, 2023</i> | 10 |
| 1.2 | Jarak ke Ibukota Kecamatan dan Ibukota Kota Menurut Kelurahan di Kecamatan Johar Baru (km), 2023 <i>Distance to the District Capital and Municipal Capital by Kelurahan in Johar Baru District (km), 2023</i> | 11 |
| 1.3 | Pengamatan Unsur Iklim Menurut Bulan di Stasiun BMKG Kemayoran, 2023 <i>Observation of Climate Elements By Months at BMKG Kemayoran Station, 2023</i> | 12 |
| 2. | PEMERINTAHAN/GOVERNMENT | |
| 2.1 | WILAYAH ADMINISTRATIF ADMINISTRATIVE AREA | |
| 2.1.1 | Jumlah Rukun Warga (RW) dan Rukun Tetangga (RT) Menurut Kelurahan di Kecamatan Johar Baru, 2023 <i>Number of Rukun Warga and Rukun Tetangga by Kelurahan in Johar Baru District, 2023</i> | 24 |
| 2.2 | SUMBER DAYA MANUSIA HUMAN RESOURCES | |
| 2.1.2 | Jumlah Pegawai Negeri Sipil Menurut Pemerintah Daerah dan Jenis Kelamin di Kecamatan Johar Baru, 2023 <i>Number of Civil Servants by Local Government and Sex in Johar Baru District, 2023</i> | 25 |
| 2.2.1 | Jumlah Pegawai Negeri Sipil Pemerintah Daerah Kecamatan Johar Baru Menurut Tingkat Pendidikan dan Jenis Kelamin, 2023 | |

| Tabel Table | Halaman Page |
|---|-----------------|
| <i>Number of Civil Servants of Johar Baru District Government by Educational Level and Sex, 2023</i> | 26 |
| | |
| 3. PENDUDUK/POPULATION | |
| 3.1 Penduduk, Distribusi Persentase Penduduk, Kepadatan Penduduk, Rasio Jenis Kelamin Penduduk Menurut Kelurahan di Kecamatan Johar Baru, 2024 <i>Population, Percentage Distribution of Population, Population Density, and Population Sex Ratio by Kelurahan in Johar Baru District, 2024.....</i> | 34 |
| 3.2 Jumlah Penduduk Menurut Kelompok Umur dan Jenis Kelamin di Kecamatan Johar Baru, 2024 <i>Population by Age Groups and Sex in Johar Baru District, 2024</i> | 36 |
| | |
| 4. SOSIAL DAN KESEJAHTERAAN RAKYAT/SOCIAL AND WELFARE | |
| 4.1 PENDIDIKAN EDUCATION | |
| 4.1.1 Jumlah Sekolah Menurut Tingkat Pendidikan di Kecamatan Johar Baru, 2023/2024 <i>Number of Schools by Educational Level in Johar Baru District, 2023/2024</i> | 44 |
| 4.1.2 Jumlah Guru Menurut Tingkat Pendidikan di Kecamatan Johar Baru, 2023/2024 <i>Number of Teachers by Educational Level in Johar Baru District, 2023/2024</i> | 45 |
| 4.1.3 Jumlah Murid Menurut Tingkat Pendidikan di Kecamatan Johar Baru, 2023/2024 <i>Number of Pupils by Educational Level in Johar Baru District, 2023/2024</i> | 46 |
| 4.2 KESEHATAN HEALTH | |
| 4.2.1 Banyaknya Kelurahan yang Memiliki Sarana Kesehatan Menurut Jenis Sarana Kesehatan di Kecamatan Johar Baru, 2021–2023 | |

| Tabel Table | Halaman Page |
|----------------|-----------------|
| | 47 |
| 4.2.2 | 48 |
| 4.3 | |
| | 50 |
| 4.3.3 | 51 |
| 4.3.4 | 52 |
| 4.3.5 | 53 |
| 4.4 | |
| 4.4.1 | 54 |

| Tabel Table | Halaman Page | |
|-------------------------------------|---|----|
| 4.4.2 | Banyaknya Kejadian Bencana Alam Menurut Kelurahan dan Jenis Bencana Alam di Kecamatan Johar Baru, 2023 <i>Number of Natural Disaster Events by Kelurahan and Type of Natural Disaster in Johar Baru District, 2023</i> | 55 |
| 4.4.3 | Banyaknya Korban Jiwa Akibat Bencana Alam Menurut Kelurahan dan Jenis Bencana Alam di Kecamatan Johar Baru, 2023 <i>Number of Fatalities Due to Natural Disasters by Kelurahan and Type of Natural Disaster in Johar Baru District, 2023</i> | 58 |
| 4.4.4 | Keberadaan Fasilitas/Upaya Antisipasi/Mitigasi Bencana Alam Menurut Kelurahan di Kecamatan Johar Baru, 2023 <i>Existence of Facilities/Efforts for Anticipation/Mitigation of Natural Disasters by Kelurahan by Kelurahan in Johar Baru District, 2023</i> | 61 |
| 4.4.5 | Banyaknya Kelurahan yang Memiliki Kelompok Kegiatan Olahraga Menurut Jenis Olahraga dan Ketersediaan Fasilitas/Lapangan Olahraga di Kecamatan Johar Baru, 2023 <i>Number of Kelurahan Having Sport Activities Groups by Type of Sport and Availability of Sport Facilities/Fields in Johar Baru District, 2023</i> | 63 |
| 5. PERTANIAN/AGRICULTURE | | |
| 5.1 | Luas Panen Tanaman Sayuran dan Buah-buahan Semusim Menurut Jenis Tanaman di Kecamatan Johar Baru (ha), 2020–2023 <i>Harvested Area of Seasonal Vegetables and Fruits by Kind of Plant in Johar Baru District (ha), 2020–2023</i> | 72 |
| 5.2 | Produksi Tanaman Sayuran dan Buah-buahan Semusim Menurut Jenis Tanaman di Kecamatan Johar Baru (kuintal), 2020–2023 <i>Production of Seasonal Vegetables and Fruits by Kind of Plant in Johar Baru District (quintal), 2020–2023</i> | 73 |
| 5.3 | Luas Panen Tanaman Biofarmaka Menurut Jenis Tanaman di Kecamatan Johar Baru (m ²), 2020–2023 <i>Harvested Area of Medicinal Plants by Kind of Plant in Johar Baru District (m²), 2020–2023</i> | 74 |

| Tabel Table | Halaman Page | |
|----------------|---|----|
| 5.4 | Produksi Tanaman Biofarmaka Menurut Jenis Tanaman di Kecamatan Johar Baru (kg), 2020–2023 <i>Production of Medicinal Plants by Kind of Plant in Johar Baru District (kg),2020–2023</i> | 75 |
| 5.5 | Luas Panen Tanaman Hias Menurut Jenis Tanaman di Kecamatan Johar Baru (m ²), 2020–2023 <i>Harvested Area of Ornamental Plants by Kind of Plant in Johar Baru District (m²), 2020–2023</i> | 76 |
| 5.6 | Produksi Tanaman Hias Menurut Jenis Tanaman di Kecamatan Johar Baru (tangkai), 2020–2023 <i>Production of Ornamental Plants by Kind of Plant n Johar Baru District (stalks), 2020–2023.....</i> | 77 |
| 5.7 | Produksi Buah-Buahan dan Sayuran Tahunan Menurut Jenis Tanaman di Kecamatan Johar Baru (kuintal), 2020–2023 <i>Production of Annual Fruits and Vegetables by Kind of Plant in Johar Baru District (quintal), 2020–2023</i> | 78 |
| 6. | PARIWISATA, TRANSPORTASI, DAN KOMUNIKASI/TOURISM, TRANSPORTATION, AND COMMUNICATION | |
| 6.1 | PARIWISATA TOURISM | |
| 6.1.1 | Jumlah Sarana Akomodasi Menurut Kelurahan dan Jenis Akomodasi di Kecamatan Johar Baru, 2023 <i>Number of Accomodation Facilities by Kelurahan and Type of Accomodation in Johar Baru District, 2023</i> | 86 |
| 6.2 | TRANSPORTASI TRANSPORTATION | |
| 6.2.1 | Prasarana dan Sarana Transportasi Antarkelurahan Menurut Kelurahan di Kecamatan Johar Baru, 2023 <i>Inter-Kelurahan Transportation Infrastructure and Facilities by Villages/Kelurahan in Johar Baru District, 2023</i> | 87 |

**6.3 KOMUNIKASI
COMMUNICATION**

| | | |
|-------|--|----|
| 6.3.1 | Keberadaan Kantor Pos/Pos Pembantu/Rumah Pos, Pos Keliling, dan Perusahaan/Agen Jasa Ekspedisi Swasta Menurut Kelurahan di Kecamatan Johar Baru, 2023 Number of Post Office/Subsidiary of Post Office, Mobile Portal Service, Private Expedition Service Company by Kelurahan in Johar Baru District, 2023..... | |
| 6.3.2 | Jumlah Menara Telepon seluler dan Operator Layanan Komunikasi Telepon Seluler Menurut Kelurahan di Kecamatan Johar Baru, 2023 <i>Number of Base Transceiver Station (BTS) and Cellular Phone Communication Service Operators by SUB-district in Johar Baru District, 2023.....</i> | 90 |
| 6.3.3 | Kekuatan Sinyal Telepon Seluler dan Jenis Sinyal Internet Telepon Seluler Menurut Kelurahan di Kecamatan Johar Baru, 2023 <i>The Strenght of Cellular Phone Signal by Sub-district in Johar Baru District, 2023.....</i> | |

7. PERBANKAN, KOPERASI, DAN PERDAGANGAN/BANKING, COOPERATIVE, AND TRADE

| | | |
|-----|--|-----|
| 7.1 | Banyaknya Sarana Lembaga Keuangan Bank Menurut Kelurahan dan Jenis Bank di Kecamatan Johar Baru, 2023 <i>Number of Bank by Villages/Kelurahan and Type of Bank in Johar Baru District, 2023.....</i> | 100 |
| 7.2 | Banyaknya Koperasi Aktif Menurut Menurut Kelurahan dan Jenis Koperasi di Kecamatan Johar Baru, 2023 <i>Number of Cooperative by Kelurahan and Type of Cooperative in Johar Baru District, 2023</i> | 101 |
| 7.3 | Banyaknya Sarana Perdagangan Menurut Kelurahan dan Jenis Sarana Perdagangan di Kecamatan Johar Baru, 2023 <i>Number of Trade Facilities by Kelurahan and Type of Trade Facilities in Johar Baru District, 2023.....</i> | 103 |

DAFTAR GAMBAR/LIST OF FIGURES

| Gambar Figure | | Halaman Page |
|------------------|---|-----------------|
| 1.1 | Luas Daerah menurut Kelurahan (%), 2023 <i>Total Area by Sub-district (%), 2023</i> | 8 |
| 1.2 | Persentase luas Daerah menurut Kelurahan (%), 2023 <i>Total Area Percentage by Sub-district (%), 2023</i> | 9 |
| 2.1 | Jumlah Rukun Tetangga (RT), 2023 <i>Number of Rukun Tetangga(RT), 2023</i> | 22 |
| 2.2 | Jumlah Rukun Warga (RW), 2023 <i>Number of Rukun Warga(RW), 2023</i> | 23 |
| 3.1 | Jumlah Penduduk Laki - laki dan Perempuan di setiap Kelurahan, 2023 <i>Number of Male and Female Population in each Sub-district, 2023</i> | 32 |
| 3.2 | Persentase penduduk dari total penduduk Kecamatan di setiap Kelurahan, 2023 Percentage of population from the total population of the District in each Village, 2023 | |
| 4.1 | Jumlah Sekolah Menurut Tingkat Pendidikan, 2023 <i>Number of Schools by Educational Level, 2023</i> | 42 |
| 4.2 | Banyaknya Kelurahan yang Memiliki Sarana Kesehatan, 2023 <i>Number of Kelurahan Health Facilities,2023</i> | 43 |
| 5.1 | Luas Panen Tanaman Sayuran dan Buah- buah Semusim, 2020-2023 <i>Harvested Area of Seasonal Vegetables and Fruits, 2020–2023</i> | 70 |
| 5.2 | Produksi Tanaman Sayuran dan Buah-buahan Semusim (kuintal), 2020–2023 | |

Gambar
Figure

Halaman
Page

| | | |
|-----|--|----|
| | <i>Production of Seasonal Vegetables and Fruits by Kind of Plant in Johar Baru District (quintal), 2020–2023</i> | 71 |
| 6.1 | Prasarana dan Sarana Transportasi Antarkelurahan, 2023 <i>Inter-Kelurahan Transportation Infrastructure and Facilities, 2023</i> | 84 |
| 6.2 | Kekuatan Sinyal Telepon Seluler dan Jenis Sinyal Internet Telepon Seluler, 2023 <i>The Strength of Celular Phone Signal, 2023</i> | 85 |
| 7.1 | Banyak Sarana Lembaga Keuangan Bank, 2023 <i>Number of Bank, 2023</i> | 98 |
| 7.2 | Banyaknya Koperasi Aktif, 2023 <i>Number of Cooperative, 2023</i> | 99 |

PENJELASAN UMUM/EXPLANATORY NOTES

Tanda-tanda, satuan-satuan, dan lain-lainnya yang digunakan dalam publikasi ini adalah sebagai berikut:

Symbols, measurement units, and acronyms which are used in this publication, are as follows:

1. TANDA-TANDA/SYMBOLS

| | |
|---|-------|
| Data tidak tersedia/ <i>Data not available</i> | : ... |
| Tidak ada atau nol / <i>Null or zero</i> | : - |
| Data dapat diabaikan/ <i>Data negligible</i> | : ~0 |
| Tanda decimal/ <i>Decimal point</i> | : , |
| Data tidak dapat ditampilkan/ <i>Not applicable</i> | : NA |
| Angka estimasi/ <i>Estimated figures</i> | : e |
| Angka diperbaiki/ <i>Revised figures</i> | : r |
| Angka sementara/ <i>Preliminary figures</i> | : * |
| Angka sangat sementara/ <i>Very preliminary figures</i> | : ** |
| Angka sangat sangat sementara/ <i>Very very preliminary figures</i> | : *** |

2. SATUAN/UNITS

| | |
|--|---|
| barel/ <i>barrel</i> | : 158,99 liter/ <i>litres</i> = 1/6,2898 m ³ |
| hektare (ha)/ <i>hectare (ha)</i> | : 10.000 m ² |
| kilometer (km)/ <i>kilometres (km)</i> | : 1.000 meter/ <i>meters (m)</i> |
| knot/ <i>knot</i> | : 1,8523 km/jam (<i>km/hour</i>) |
| kuintal/ <i>quintal</i> | : 100 kg |
| KWh | : 1.000 Watt hour |
| MWh | : 1.000 KWh |
| liter (untuk beras)/ <i>litre (for rice)</i> | : 0,80 kg |
| MMSCF | : 1/35,3 m ³ |
| metrik ton (m.ton)/ <i>metric ton (m. ton)</i> | : 0,98421 long ton = 1.000 kg |
| ons/ <i>ounce</i> | : 28,31 gram/ <i>grams</i> |
| ton | : 1.000 kg |

Satuan lain: buah, dus, butir, helai/lembar, kaleng, batang, pulsa, ton kilometer (ton-km), jam, menit, persen (%).

Other units: unit, pack, pieces, sheet, tin, pulse, ton-kilometres(ton-km), hour, minute, percent (%).

Perbedaan angka di belakang koma disebabkan oleh pembulatan angka.

The difference in decimal numbers is caused by rounding.

DAFTAR SINGKATAN/LIST OF ABBREVIATION

| | |
|-----------|---|
| SI | : Stasiun Iklim/ <i>Climate Station</i> |
| SMPK | : Stasiun Meterologi Pertanian Khusus/ <i>Special Agricultural Meteorological Station</i> |
| t.t | : Tempat tidur/ <i>Bed</i> |
| BCG | : Bacillus Calmette Guerin |
| DPT | : Difteri, Pertusis, Tetanus/ <i>Diphtheria, Tetanus, and Pertussis</i> |
| TT | : Tetanus Toxoid |
| IOT | : Industri Obat Tradisional/ <i>Traditional Medicine Industry</i> |
| IKOT | : Industri Kecil Obat Tradisional/ <i>Traditional Medicine Small Industry</i> |
| Alkes | : Alat kesehatan/ <i>Health Kits</i> |
| PKRT | : Perbekalan Kesehatan Rumah tangga/ <i>Household Health Logistics</i> |
| Kompl | : Komplemen/ <i>Complement</i> |
| IRTP | : Industri Pangan Produksi Rumah Tangga/ <i>Foods Home Industry</i> |
| PBF | : Pedagang Besar Farmasi/ <i>Pharmacy Whole-seller</i> |
| GFK | : Gudang Farmasi Kab/Kota/Regency/ <i>Municipality Pharmacy Warehouse</i> |
| RB | : Rumah Bersalin/ <i>Delivery House</i> |
| Pustu | : Puskesmas pembantu/ <i>Auxiliary Public Health Center</i> |
| BP | : Balai Pengobatan/ <i>Polyclinic</i> |
| TPS | : Tempat Pembuangan Sampah Sementara / <i>landfill</i> |
| Jamkesmas | : Jaminan kesehatan masyarakat miskin/ <i>Poor public health insurance</i> |
| PJKMU | : Program Jaminan Kesehatan Masyarakat Umum/ <i>General Public Health Insurance Program</i> |
| SIUP | : Surat Ijin Usaha Perdagangan/ <i>Trading Permission Letter</i> |
| TDP | : Tanda Daftar Perusahaan/ <i>Company Registration Identity</i> |
| API | : Angka Pengenal Importir/ <i>Importer's Identity Number</i> |



1

GEOGRAFI *GEOGRAPHY*



BPS JAKARTA PUSAT

PENJELASAN TEKNIS

Bab 1 dalam buku Kecamatan Dalam Angka berfokus pada geografi dan iklim wilayah kecamatan. Pembahasan dimulai dengan menyajikan data terkait luas wilayah kecamatan yang meliputi informasi mengenai ukuran area, batas-batas administratif, serta pembagian wilayah di dalam kecamatan. Informasi ini memberikan pemahaman mengenai cakupan geografis dan struktur wilayah yang menjadi landasan penting untuk berbagai analisis kebijakan dan pembangunan di daerah tersebut.

Selain luas wilayah, bab ini juga memaparkan batas-batas administratif kecamatan, termasuk perbatasan dengan kecamatan atau kabupaten/kota lain. Data ini menggambarkan secara jelas bagaimana kecamatan terhubung dengan wilayah sekitarnya, yang penting dalam konteks pembangunan infrastruktur, layanan publik, dan perencanaan wilayah. Karakteristik fisik daerah, seperti topografi dan jenis tanah, juga dijelaskan untuk memberikan gambaran menyeluruh mengenai kondisi alam kecamatan.

Bagian penting lainnya dalam bab ini adalah informasi mengenai kondisi iklim kecamatan. Kondisi iklim yang dibahas meliputi data mengenai curah hujan, suhu rata-rata harian, serta tingkat kelembapan udara sepanjang tahun. Faktor-faktor ini merupakan

TECHNICAL NOTES

Chapter 1 in the book Subdistricts in Figures focuses on the geography and climate of the subdistrict area. The discussion begins by presenting data related to the area of the subdistrict, including information on the size of the area, administrative boundaries, and the division of areas within the subdistrict. This information provides an understanding of the geographic scope and structure of the area which is an important basis for various policy and development analyses in the area.

In addition to the area, this chapter also describes the administrative boundaries of the subdistrict, including borders with other subdistricts or regencies/cities. This data clearly illustrates how the subdistrict is connected to the surrounding area, which is important in the context of infrastructure development, public services, and regional planning. The physical characteristics of the area, such as topography and soil type, are also explained to provide a comprehensive picture of the natural conditions of the subdistrict.

Another important part of this chapter is information on the climate conditions of the subdistrict. The climate conditions discussed include data on rainfall, average daily temperature, and humidity levels throughout the year. These factors are key elements

elemen kunci dalam memahami dinamika lingkungan dan aktivitas masyarakat, terutama dalam sektor-sektor yang bergantung pada cuaca, seperti pertanian dan pariwisata.

Data terkait geografi dan iklim diperoleh dari instansi yang berwenang dalam melakukan pengamatan cuaca dan iklim, biasanya dari Badan Meteorologi, Klimatologi, dan Geofisika (BMKG). Pengumpulan data dilakukan secara berkala dan diolah untuk memberikan gambaran yang akurat mengenai situasi terkini di kecamatan tersebut. Informasi ini sangat penting untuk mendukung perencanaan dan pengambilan keputusan di berbagai bidang, seperti pembangunan infrastruktur, pertanian, mitigasi bencana, dan tata ruang wilayah.

Secara keseluruhan, bab ini memberikan gambaran menyeluruh mengenai kondisi geografis dan iklim kecamatan, yang menjadi dasar penting bagi analisis sektor lainnya. Keterkaitan antara aspek fisik dan iklim wilayah dengan aktivitas masyarakat membantu memahami potensi serta tantangan yang ada di kecamatan, sehingga memungkinkan perumusan kebijakan yang lebih tepat guna.

in understanding environmental dynamics and community activities, especially in sectors that depend on the weather, such as agriculture and tourism.

Geographical and climate-related data are obtained from agencies authorized to conduct weather and climate observations, usually from the Meteorology, Climatology, and Geophysics Agency (BMKG). Data collection is carried out periodically and processed to provide an accurate picture of the current situation in the sub-district. This information is very important to support planning and decision-making in various fields, such as infrastructure development, agriculture, disaster mitigation, and regional spatial planning.

Overall, this chapter provides a comprehensive picture of the geographical and climatic conditions of the sub-district, which is an important basis for analyzing other sectors. The relationship between the physical and climatic aspects of the region and community activities helps to understand the potential and challenges in the sub-district, thus enabling the formulation of more appropriate policies.

ULASAN

Kecamatan Johar Baru merupakan salah satu kecamatan di Kota Administrasi Jakarta Pusat, yang dikenal sebagai kawasan dengan kepadatan penduduk tinggi dan aktivitas ekonomi yang dinamis. Meskipun wilayahnya relatif kecil dibandingkan kecamatan lain, Johar Baru memiliki peran penting dalam kehidupan sosial dan ekonomi warga Jakarta Pusat. Kawasan ini terkenal dengan pasar-pasar tradisional serta berbagai usaha kecil menengah yang menjadi tulang punggung ekonomi masyarakat setempat.

Secara geografis, Kecamatan Johar Baru berbatasan dengan Kecamatan Kemayoran di sebelah barat, Kecamatan Cempaka Putih di sebelah timur, Kecamatan Senen di sebelah selatan, dan Kecamatan Tanjung Priok di sebelah utara. Letaknya yang strategis di antara kecamatan-kecamatan penting lainnya membuat Johar Baru menjadi kawasan transit dan perdagangan yang aktif, dengan aksesibilitas yang baik ke berbagai bagian kota.

Kecamatan ini terletak di dataran rendah dengan ketinggian rata-rata sekitar 5 meter di atas permukaan laut. Permukaan tanah yang relatif datar ini memudahkan pengembangan infrastruktur dan pemukiman di wilayah tersebut, meskipun juga menghadapi tantangan terkait dengan

DESCRIPTION

Johar Baru District is one of the districts in the Central Jakarta Administrative City, known as an area with high population density and dynamic economic activity. Although its area is relatively small compared to other districts, Johar Baru has an important role in the social and economic life of Central Jakarta residents. This area is famous for its traditional markets and various small and medium enterprises that are the backbone of the local economy.

Geographically, Johar Baru District borders Kemayoran District to the west, Cempaka Putih District to the east, Senen District to the south, and Tanjung Priok District to the north. Its strategic location between other important districts makes Johar Baru an active transit and trade area, with good accessibility to various parts of the city.

This district is located in the lowlands with an average height of around 5 meters above sea level. This relatively flat land surface facilitates the development of infrastructure and settlements in the area, although it also faces challenges related to spatial planning and land management due to the high level of

tata ruang dan pengelolaan lahan akibat tingginya tingkat urbanisasi.

Kecamatan Johar Baru terdiri dari empat kelurahan, yaitu Kelurahan Johar Baru, Kampung Rawa, Tanah Tinggi, dan Galur. Masyarakat di kawasan ini didominasi oleh kegiatan perdagangan skala kecil dan menengah, serta berbagai industri rumah tangga. Selain itu, Johar Baru juga memiliki fasilitas pendidikan, kesehatan, dan ruang publik yang cukup memadai untuk mendukung kebutuhan warga. Di tengah perkembangan Jakarta yang pesat, Johar Baru tetap menjadi kawasan yang vital, dengan peran penting dalam menggerakkan ekonomi lokal serta menjaga dinamika sosial masyarakatnya.

urbanization.

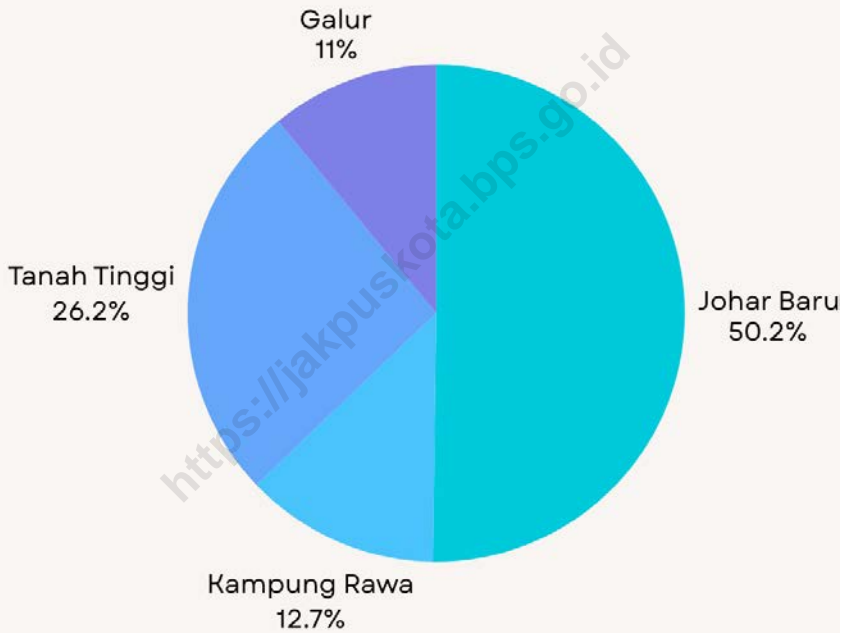
Johar Baru District consists of four sub-districts, namely Johar Baru, Kampung Rawa, Tanah Tinggi, and Galur. The community in this area is dominated by small and medium-scale trading activities, as well as various home industries. In addition, Johar Baru also has adequate education, health, and public space facilities to support the needs of residents. Amidst the rapid development of Jakarta, Johar Baru remains a vital area, with an important role in driving the local economy and maintaining the social dynamics of its people.



Sumber/Source: Pemerintah Kecamatan Johar Baru / Johar Baru District Government

Gambar 1.1 Luas Daerah menurut Kelurahan (%), 2023
Figures Total Area by Sub-district (%), 2023

Persentase Luas Daerah
MENURUT KELURAHAN
di Kecamatan Johar Baru



Sumber/Source: Pemerintah Kecamatan Johar Baru / *Johar Baru District Government*

Gambar 1.2
Figures

Persentase luas Daerah menurut Kelurahan (%), 2023
Total Area Percentage by Sub-district (%), 2023

Tabel
Table 1.1

Luas Daerah Menurut Kelurahan di Kecamatan Johar Baru, 2023
Total Area by Sub-district in Johar Baru District, 2023

| Kelurahan Sub-district | Luas Total Area (km ² /sq.km) | Persentase terhadap Luas Kecamatan Percentage to District Area |
|---------------------------|--|--|
| (1) | (2) | (3) |
| Johar Baru | 1.19 | 50.21 |
| Kampung Rawa | 0.30 | 12.66 |
| Tanah Tinggi | 0.62 | 26.16 |
| Galur | 0.26 | 10.97 |
| Johar Baru | 2.37 | 100 |

Sumber/Source: Pemerintah Kecamatan Johar Baru / Johar Baru District Government

Tabel 1.2
Table

Jarak ke Ibukota Kecamatan dan Ibukota Kota Menurut Kelurahan di Kecamatan Johar Baru (km), 2023
Distance to the District Capital and Municipal Capital by Kelurahan in Johar Baru District (km), 2023

| Kelurahan <i>Sub-district</i> | Jarak ke Ibukota Kecamatan <i>Distance to District Capital</i> | Jarak ke Ibukota Kota <i>Distance to Municipal Capital</i> |
|----------------------------------|---|---|
| (1) | (2) | (3) |
| Johar Baru | 3 | 9 |
| Kampung Rawa | 1 | 6 |
| Tanah Tinggi | 2 | 7 |
| Galur | 1 | 2 |

Sumber/Source: Pemerintah Kecamatan Johar Baru / *Johar Baru District Government*

Tabel 1.3
Table

**Pengamatan Unsur Iklim Menurut Bulan di Stasiun
BMKG Kemayoran, 2023**
**Observation of Climate Elements By Months at BMKG
Kemayoran Station, 2023**

| Bulan Month | Suhu/Temperature (°C) | | | Kelembaban/Humidity (%) | | |
|-------------------------|-----------------------|----------------------|---------------------|-------------------------|----------------------|---------------------|
| | Minimum Minimum | Rata-rata Average | Maksimum Maximum | Minimum minimum | Rata-rata Average | Maksimum Maximum |
| (1) | (2) | (3) | (4) | (5) | (6) | (7) |
| Januari/January | 23,6 | 28,3 | 34,8 | 44 | 74,9 | 97 |
| Februari/February | 23,2 | 27,4 | 33,6 | 47 | 80,9 | 100 |
| Maret/March | 23,4 | 27,9 | 33,8 | 44 | 79,5 | 100 |
| April/April | 24,6 | 29,2 | 34,8 | 31 | 74,7 | 97 |
| Mei/May | 25,8 | 29,5 | 34,6 | 53 | 75,8 | 97 |
| Juni/June | 24,6 | 29,2 | 34,4 | 52 | 76,6 | 98 |
| Juli/July | 24,6 | 29 | 34,6 | 38 | 72 | 92 |
| Agustus/August | 24 | 29,1 | 34,8 | 47 | 71,7 | 89 |
| September/ September | 24,2 | 29,4 | 36,8 | 33 | 67,4 | 99 |
| Oktober/October | 25 | 30,2 | 36,6 | 38 | 69,3 | 90 |
| November/November | 24,4 | 29,5 | 35,6 | 50 | 75,7 | 99 |
| Desember/December | 24,8 | 29,5 | 35,6 | 38 | 73,3 | 100 |

Lanjutan Tabel/*Continued Table 1.3*

| Bulan Month | Kecepatan Angin (knot) Wind Velocity (knot) | | | Tekanan Udara/Atmospheric Pressure (mbar) | | |
|---------------------|--|----------------------|---------------------|--|----------------------|---------------------|
| | Minimum | Rata-rata Average | Maksimum Maximum | Minimum | Rata-rata Average | Maksimum Maximum |
| (1) | (8) | (9) | (10) | (11) | (12) | (13) |
| Januari/January | - | 2,5 | 16 | 1.002,6 | 1.008,8 | 1.013,4 |
| Februari/February | - | 2,4 | 19 | 1.004,5 | 1.009,1 | 1.013,1 |
| Maret/March | - | 2,1 | 18 | 1.005 | 1.009,8 | 1.015,3 |
| April/April | - | 2 | 22 | 1.001,5 | 1.008,6 | 1.012,8 |
| Mei/May | - | 1,6 | 13 | 1.003,6 | 1.009,9 | 1.013,9 |
| Juni/June | - | 1,8 | 14 | 1.005,6 | 1.009,8 | 1.012,9 |
| Juli/July | - | 1,9 | 15 | 1.006,2 | 1.010,6 | 1.014,1 |
| Agustus/August | - | 2,2 | 14 | 1.007,1 | 1.011,3 | 1.015,6 |
| September/September | - | 1,7 | 18 | 1.006,4 | 1.010,7 | 1.014,3 |
| Oktober/October | - | 2,2 | 18 | 1.006,2 | 1.011,1 | 1.014,4 |
| November/November | - | 2 | 18 | 1.005,4 | 1.009,4 | 1.012,8 |
| Desember/December | - | 2,3 | 18 | 1.005,5 | 1.009,4 | 1.013,4 |

Lanjutan Tabel/*Continued Table 1.3*

| Bulan <i>Month</i> | Jumlah Curah Hujan (mm/tahun) <i>Number of Precipitation</i> <i>(mm/year)</i> | Jumlah Hari Hujan (hari) <i>Number of Rainy Days</i> <i>(day)</i> | Penyinaran Matahari (jam) <i>Duration of Sunshine</i> <i>(hour)</i> |
|------------------------------|--|--|--|
| (1) | (14) | (15) | (16) |
| Januari/ <i>January</i> | 170,9 | 19 | 3,1 |
| Februari/ <i>February</i> | 561,3 | 26 | 2,1 |
| Maret/ <i>March</i> | 236 | 20 | 4,5 |
| April/ <i>April</i> | 167,5 | 15 | 5,5 |
| Mei/ <i>May</i> | 106,2 | 7 | 4,2 |
| Juni/ <i>June</i> | 127,2 | 9 | 3,5 |
| Juli/ <i>July</i> | 5,3 | 4 | 4,5 |
| Agustus/ <i>August</i> | 1,8 | 1 | 6,1 |
| September/ <i>September</i> | 8.888 | 1 | 7,5 |
| Oktober/ <i>October</i> | 8.888 | 1 | 6,6 |
| November/ <i>November</i> | 156,2 | 15 | 3,3 |
| Desember/ <i>December</i> | 48,3 | 7 | 4,2 |

Catatan/*Note*: *Calm* adalah kecepatan angin mendekati nol/*Calm is wind velocity close to zero*

Sumber/*Source*: Badan Meteorologi, Klimatologi, dan Geofisika/*The Agency for Meteorology, Climatology, and Geophysics*



PEMERINTAHAN GOVERNMENT



BPS JAKARTA PUSAT

PENJELASAN TEKNIS

Bab 2 dalam buku Kecamatan Dalam Angka fokus pada aspek pemerintahan di wilayah kecamatan. Pembahasan dimulai dengan menyajikan data mengenai jumlah Rukun Tetangga (RT) dan Rukun Warga (RW) yang ada di kecamatan, yang mencerminkan struktur organisasi masyarakat di tingkat paling dasar. Informasi ini sangat penting, karena RT dan RW berfungsi sebagai ujung tombak dalam pelaksanaan berbagai program pemerintah serta sebagai penghubung antara pemerintah dan masyarakat. Dengan mengetahui jumlah RT dan RW, kita dapat memahami bagaimana pemerintahan kecamatan beroperasi dan berinteraksi dengan warganya.

Selanjutnya, bab ini juga menguraikan jumlah Aparatur Sipil Negara (ASN) yang bertugas di setiap kelurahan di kecamatan tersebut. ASN memiliki peran yang krusial dalam pelaksanaan kebijakan pemerintah dan penyediaan layanan publik kepada masyarakat. Dengan menyajikan data jumlah ASN, kita dapat mengevaluasi kapasitas pemerintahan di tingkat kelurahan dan bagaimana sumber daya manusia ini mendukung pelaksanaan tugas dan fungsi pemerintahan. Hal ini juga memberikan gambaran tentang pemerataan dan distribusi pegawai negeri yang ada di setiap kelurahan.

Data yang disajikan dalam bab ini

TECHNICAL NOTES

Chapter 2 of the book Subdistricts in Figures focuses on aspects of government in subdistrict areas. The discussion begins by presenting data on the number of Neighborhood Associations (RT) and Citizens Associations (RW) in the subdistrict, which reflect the organizational structure of society at the most basic level. This information is very important, because RT and RW function as the spearheads in implementing various government programs and as a liaison between the government and the community. By knowing the number of RT and RW, we can understand how the subdistrict government operates and interacts with its citizens.

Furthermore, this chapter also describes the number of State Civil Apparatus (ASN) assigned to each subdistrict in the subdistrict. ASN has a crucial role in implementing government policies and providing public services to the community. By presenting data on the number of ASN, we can evaluate the capacity of government at the subdistrict level and how these human resources support the implementation of government tasks and functions. This also provides an overview of the distribution and equity of civil servants in each subdistrict.

The data presented in this chapter was

dikumpulkan melalui survei dan laporan resmi dari instansi terkait, seperti Badan Kepegawaian dan Pengembangan Sumber Daya Manusia. Proses pengumpulan data dilakukan secara sistematis untuk memastikan akurasi dan relevansi informasi yang dihasilkan. Selain itu, bab ini juga menyajikan analisis mengenai tantangan dan peluang yang dihadapi pemerintah kecamatan dalam melaksanakan tugasnya, termasuk dalam hal penyampaian informasi dan pelayanan kepada masyarakat.

Secara keseluruhan, bab ini memberikan pemahaman yang komprehensif mengenai struktur pemerintahan di kecamatan, serta peran dan fungsi RT, RW, dan ASN dalam meningkatkan kualitas layanan publik. Informasi ini penting untuk menggambarkan efektivitas pemerintahan di tingkat kecamatan dan menjadi dasar bagi evaluasi serta perbaikan kebijakan di masa mendatang. Keterlibatan masyarakat dalam proses pemerintahan juga akan diangkat sebagai salah satu aspek penting yang perlu diperhatikan untuk menciptakan pemerintahan yang transparan dan akuntabel.

collected through surveys and official reports from related agencies, such as the Human Resources Development and Civil Service Agency. The data collection process is carried out systematically to ensure the accuracy and relevance of the information produced. In addition, this chapter also presents an analysis of the challenges and opportunities faced by the sub-district government in carrying out its duties, including in terms of delivering information and services to the community.

Overall, this chapter provides a comprehensive understanding of the government structure in the sub-district, as well as the roles and functions of RT, RW, and ASN in improving the quality of public services. This information is important to describe the effectiveness of government at the sub-district level and is the basis for evaluating and improving policies in the future. Community involvement in the government process will also be raised as one of the important aspects that need to be considered to create a transparent and accountable government.

ULASAN

Kecamatan Johar Baru adalah salah satu kecamatan yang berada di Kota Administrasi Jakarta Pusat, yang memiliki sejarah panjang dalam dinamika pemerintahan dan perkembangan wilayah. Seperti kecamatan lainnya di Jakarta, Johar Baru mengalami beberapa perubahan struktural, terutama setelah pemekaran wilayah pada tahun 2001. Saat itu, DKI Jakarta melakukan pemekaran wilayah administratif yang berdampak pada penambahan kecamatan dan kelurahan. Di Kota Administrasi Jakarta Pusat, Kecamatan Johar Baru merupakan satu dari delapan kecamatan yang ada setelah pemekaran.

Kecamatan Johar Baru terdiri dari 4 kelurahan dan terbagi dalam beberapa Rukun Warga (RW) dan Rukun Tetangga (RT) yang mendukung tata kelola administratif di wilayah tersebut. Setiap kelurahan berada di bawah koordinasi lurah, yang bertugas mengelola pelayanan publik dan kegiatan sosial di tingkat kelurahan. Jumlah RW dan RT di Johar Baru terus disesuaikan seiring dengan perkembangan populasi dan kebutuhan administrasi di wilayah tersebut.

Johar Baru memiliki peranan penting dalam perkembangan perekonomian Jakarta, terutama dengan adanya Pasar Johar Baru, yang merupakan pusat perdagangan tekstil terbesar

DESCRIPTION

Johar Baru District is one of the districts in the Central Jakarta Administrative City, which has a long history in the dynamics of government and regional development. Like other districts in Jakarta, Johar Baru has experienced several structural changes, especially after the expansion of the region in 2001. At that time, DKI Jakarta carried out an administrative expansion which had an impact on the addition of districts and villages. In the Central Jakarta Administrative City, Johar Baru District is one of eight districts that exist after the expansion.

Johar Baru District consists of 4 villages and is divided into several Citizens' Associations (RW) and Neighborhood Associations (RT) that support administrative governance in the region. Each village is under the coordination of the village head, who is tasked with managing public services and social activities at the village level. The number of RW and RT in Johar Baru continues to be adjusted in line with population growth and administrative needs in the region.

Johar Baru has an important role in the development of the Jakarta economy, especially with the presence of Johar Baru Market, which is the largest textile trading center in Southeast Asia.

di Asia Tenggara. Keberadaan pasar ini membawa pengaruh besar terhadap dinamika ekonomi dan sosial di wilayah tersebut, membuat Johar Baru menjadi salah satu kecamatan dengan tingkat aktivitas komersial tertinggi di Jakarta Pusat.

Sama seperti kecamatan lainnya di DKI Jakarta, Kecamatan Johar Baru dipimpin oleh seorang camat, yang diangkat oleh Gubernur DKI Jakarta atas usulan walikota. Camat bertanggung jawab atas koordinasi dan pelaksanaan tugas-tugas pemerintahan di tingkat kecamatan. Selain itu, camat juga berperan dalam mengelola hubungan dengan masyarakat melalui RW dan RT serta mengoordinasikan kebijakan yang telah ditetapkan oleh pemerintah provinsi.

Dalam penyelenggaraan pemerintahan sehari-hari, camat dibantu oleh wakil camat dan sekretaris kecamatan. Di bawah kecamatan, setiap kelurahan dipimpin oleh lurah yang mengelola administrasi dan pelayanan langsung kepada masyarakat di tingkat kelurahan. Setiap kelurahan memiliki lembaga musyawarah yang bertujuan untuk mendorong partisipasi masyarakat dalam pengambilan keputusan dan pelaksanaan program pemerintah.

The existence of this market has a major influence on the economic and social dynamics in the area, making Johar Baru one of the sub-districts with the highest level of commercial activity in Central Jakarta.

Just like other sub-districts in DKI Jakarta, Johar Baru Sub-district is led by a sub-district head, who is appointed by the Governor of DKI Jakarta upon the recommendation of the mayor. The sub-district head is responsible for coordinating and implementing government tasks at the sub-district level. In addition, the sub-district head also plays a role in managing relations with the community through the RW and RT and coordinating policies that have been set by the provincial government.

In carrying out daily government, the sub-district head is assisted by a deputy sub-district head and sub-district secretary. Below the sub-district, each village is led by a village head who manages administration and direct services to the community at the village level. Each village has a deliberative institution that aims to encourage community participation in decision-making and the implementation of government programs.



Sumber/Source: Pemerintah Kecamatan Johar Baru / Johar Baru District Government

Gambar 2.1
Figures

Jumlah Rukun Tetangga (RT), 2023
Number of Rukun Tetangga (RT), 2023



Sumber/Source: Pemerintah Kecamatan Johar Baru / Johar Baru District Government

Gambar 2.2
Figures

Jumlah Rukun Warga (RW), 2023
Number of Rukun Warga(RW), 2023

2.1 WILAYAH ADMINISTRATIF ADMINISTRATIVE AREA

Tabel 2.1.1 Jumlah Rukun Warga (RW) dan Rukun Tetangga (RT) Menurut Kelurahan di Kecamatan Johar Baru, 2023
Table *Number of Rukun Warga and Rukun Tetangga by Kelurahan in Johar Baru District, 2023*

| Kelurahan <i>Sub-district</i> | Rukun Warga (RW) | Rukun Tetangga (RT) |
|----------------------------------|------------------|---------------------|
| (1) | (2) | (3) |
| Johar Baru | 11 | 173 |
| Kampung Rawa | 8 | 104 |
| Tanah Tinggi | 14 | 195 |
| Galur | 7 | 84 |
| Johar Baru | 40 | 556 |

Sumber/Source: Pemerintah Kecamatan Johar Baru / *Johar Baru District Government*

2.2 SUMBER DAYA MANUSIA HUMAN RESOURCES

Tabel 2.1.2 Jumlah Pegawai Negeri Sipil Menurut Pemerintah Daerah dan Jenis Kelamin di Kecamatan Johar Baru, 2023
Table Number of Civil Servants by Local Government and Sex in Johar Baru District, 2023

| Pemerintah Daerah Local Government | Laki-Laki Male | Perempuan Female | Jumlah Total |
|--|-------------------|---------------------|-----------------|
| (1) | (2) | (3) | (4) |
| Pemerintah Daerah Kecamatan Johar Baru | ... | ... | ... |
| Pemerintah Daerah Kelurahan Johar Baru | ... | ... | ... |
| Pemerintah Daerah Kelurahan Kampung Rawa | ... | ... | ... |
| Pemerintah Daerah Kelurahan Tanah Tinggi | ... | ... | ... |
| Pemerintah Daerah Kelurahan Galur | ... | ... | ... |

Sumber/Source: Pemerintah Kecamatan Johar Baru / Johar Baru District Government

Tabel
Table 2.2.1

**Jumlah Pegawai Negeri Sipil Pemerintah Daerah
Kecamatan Johar Baru Menurut Tingkat Pendidikan dan
Jenis Kelamin, 2023**
*Number of Civil Servants of Johar Baru District Government
by Educational Level and Sex, 2023*

| Tingkat Pendidikan <i>Educational Level</i> | Laki-Laki <i>Male</i> | Perempuan <i>Female</i> | Jumlah <i>Total</i> |
|---|---------------------------------|-----------------------------------|-------------------------------|
| (1) | (2) | (3) | (4) |
| Sekolah Dasar (SD) <i>Primary School</i> | ... | ... | ... |
| SMP/Sederajat <i>Junior High School</i> | ... | ... | ... |
| SMA/Sederajat <i>Senior High School</i> | ... | ... | ... |
| Diploma I/Akta I <i>Diploma I/Akta I</i> | ... | ... | ... |
| Diploma II/Akta II <i>Diploma II/Akta II</i> | ... | ... | ... |
| Diploma III/Akta III <i>Diploma III/Akta III</i> | ... | ... | ... |
| Diploma IV/Akta IV <i>Diploma IV/Akta IV</i> | ... | ... | ... |
| S1/Sarjana <i>Under Graduate/Bachelor</i> | ... | ... | ... |
| S2/Pasca Sarjana <i>Graduate</i> | ... | ... | ... |
| S3/Doktor/Ph.D <i>Post Graduate</i> | ... | ... | ... |
| Jumlah/Total | ... | ... | ... |

Sumber/Source: Pemerintah Kecamatan Johar Baru / *Johar Baru District Government*



PENDUDUK POPULATION

<http://jkt.puskota.bps.go.id>



BPS JAKARTA PUSAT

PENJELASAN TEKNIS

1. Sumber utama data kependudukan adalah Sensus Penduduk yang dilaksanakan setiap sepuluh tahun sekali. Sensus Penduduk telah dilaksanakan sebanyak enam kali sejak Indonesia merdeka yaitu tahun 1961, 1971, 1980, 1990, 2000, 2010, dan 2020. Di dalam sensus penduduk, pencacahan dilakukan terhadap seluruh penduduk yang berdomisili di wilayah teritorial Indonesia termasuk warga negara asing kecuali anggota Korps Diplomatik negara sahabat beserta keluarganya.
2. Penduduk Jakarta Pusat adalah semua orang yang berdomisili di wilayah teritorial.
3. Rata-rata Pertumbuhan Penduduk adalah angka yang menunjukkan tingkat pertambahan penduduk per tahun dalam jangka waktu tertentu.
4. Kepadatan penduduk adalah rasio banyaknya penduduk per kilometer persegi.
5. Rasio jenis kelamin adalah perbandingan antara penduduk laki-laki dan penduduk perempuan pada suatu wilayah dan waktu tertentu, Biasanya dinyatakan dengan banyaknya penduduk laki-laki untuk 100 penduduk perempuan.

TECHNICAL NOTES

1. *The main source of population data is the Population Census which is carried out every ten years. The Population Census has been carried out six times since Indonesia's independence namely in 1961, 1971, 1980, 1990, 2000, 2010, and 2020. In the population census, enumerations are carried out on all residents domiciled in the territory of Indonesia, including foreign nationals except members of the Corps. Diplomats of friendly countries and their families.*
2. *Central Jakarta residents are all people who live in the territorial area.*
3. *Average Population Growth is a figure that shows the rate of population increase per year over a certain period of time.*
4. *Population density is the ratio of the number of people per square kilometer.*
5. *The sex ratio is the ratio between the male population and the female population in a certain area and time. Usually expressed as the number of male residents for 100 female residents.*

6. Distribusi pola penduduk persebaran penduduk adalah di suatu wilayah, baik berdasarkan batas-batas geografis maupun berdasarkan batasbatas administrasi pemerintahan.
 7. Komposisi penduduk adalah pola persebaran penduduk menurut karakteristiknya, contoh: penduduk menurut kelompok umur, penduduk menurut jenis kelamin.
 8. Rumah tangga adalah seseorang atau sekelompok orang yang mendiami sebagian atau seluruh bangunan fisik/ sensus dan biasanya tinggal bersama serta pengelolaan makan dari satu dapur. Yang dimaksud makan dari satu dapur adalah jika pengurusan kebutuhan sehari-harinya dikelola bersama-sama menjadi satu
 9. Anggota rumah tangga adalah semua orang yang biasanya bertempat tinggal di suatu rumah tangga, baik yang berada di rumah pada waktu pencacahan maupun yang sementara tidak ada.
 10. Rata-rata anggota ruman tangga adalah angka yang menunjukkan ratarata jumlah anggota rumah tangga per rumah tangga.
 11. Istilah migrasi seumur hidup disebut bila provinsi tempt tinggal seseorang pada saat pencacahan berbeda dengan provinsi tempat lahirnya.
6. *Population distribution is the patter of population distribution in an area, both based on geographical boundaries and based on government administrative boundaries.*
 7. *Population composition is the pattern of population distribution according to its characteristics, for example: population by age group, population by gender.*
 8. *A household is a person or group of people who inhabit part or all of a physical building/census and usually live together and manage meals from one kitchen. What is meant by eating from one kitchen is if the management of daily needs is managed together as one*
 9. *Household members are all people who usually reside in a household, whether they are at home at the time of the census or temporarily absent.*
 10. *Average household members is number that shows the average number of household members per household*
 11. *The term lifetime migration is referred to if the province where a person lives at the time of the census is different from the province where he was born.*

ULASAN

Bab 3 dari buku “Kecamatan Dalam Angka” membahas data kependudukan di Kecamatan Johar Baru, yang terletak di Kota Administrasi Jakarta Pusat. Dengan total penduduk sebanyak 136.918 jiwa, Kecamatan Johar Baru terdiri dari 69.120 laki-laki dan 67.798 perempuan. Pertumbuhan jumlah penduduk yang signifikan ini mencerminkan daya tarik kawasan ini sebagai pusat aktivitas sosial dan ekonomi, serta keberadaan berbagai fasilitas yang mendukung kehidupan masyarakat.

Setiap kelurahan di Kecamatan Johar Baru menunjukkan variasi dalam jumlah penduduk. Kelurahan Tanah Tinggi memiliki jumlah penduduk tertinggi dengan 45.892 jiwa, diikuti oleh Kelurahan Johar Baru dengan total 43.687 jiwa. Sementara itu, Kelurahan Kampung Rawa mencatatkan 25.785 jiwa, dan Kelurahan Galur memiliki jumlah penduduk sebanyak 21.554 jiwa. Perbedaan jumlah penduduk di setiap kelurahan dipengaruhi oleh berbagai faktor, termasuk aksesibilitas, infrastruktur, dan aktivitas ekonomi di wilayah tersebut. Pemahaman mengenai struktur demografis ini sangat penting untuk perencanaan pembangunan dan penyediaan layanan publik yang efektif di Kecamatan Johar Baru.

DESCRIPTION

Chapter 3 of the book “Sub-districts in Figures” discusses population data in Johar Baru Sub-district, located in the Central Jakarta Administrative City. With a total population of 136,918 people, Johar Baru Sub-district consists of 69,120 males and 67,798 females. This significant population growth reflects the attractiveness of this area as a center of social and economic activities, as well as the existence of various facilities that support community life.

Each sub-district in Johar Baru Sub-district shows variations in population. Tanah Tinggi Sub-district has the highest population with 45,892 people, followed by Johar Baru Sub-district with a total of 43,687 people. Meanwhile, Kampung Rawa Sub-district recorded 25,785 people, and Galur Sub-district has a population of 21,554 people. The difference in population in each sub-district is influenced by various factors, including accessibility, infrastructure, and economic activities in the area. Understanding this demographic structure is essential for effective development planning and public service provision in Johar Baru District.



Catatan/Note: Penduduk terdiri dari Warga Negara Indonesia dan Warga Negara Asing Semester 1/
Population contain Indonesian Citizens and Foreign Citizens Semester 1

Sumber/Source: Data Kependudukan Bersih Kemendagri/ Clean Population Data of the Ministry of Home Affairs

Gambar 3.1
Figures

Jumlah Penduduk Laki - laki dan Perempuan di setiap Kelurahan, 2023
Number of Male and Female Population in each Sub-district, 2023



Catatan/Note: Penduduk terdiri dari Warga Negara Indonesia dan Warga Negara Asing Semester 1/
Population contain Indonesian Citizens and Foreign Citizens Semester 1

Sumber/Source: Data Kependudukan Bersih Kemendagri/ *Clean Population Data of the Ministry of Home Affairs*

Gambar 3.2
Figures

Persentase penduduk dari total penduduk Kecamatan di setiap Kelurahan, 2023
Percentage of population from the total population of the District in each Village, 2023

Tabel 3.1 Penduduk, Distribusi Persentase Penduduk, Kepadatan Penduduk, Rasio Jenis Kelamin Penduduk Menurut Kelurahan di Kecamatan Johar Baru, 2024
Population, Percentage Distribution of Population, Population Density, and Population Sex Ratio by Kelurahan in Johar Baru District, 2024

| Kelurahan Sub-district | Penduduk/Population | | |
|---------------------------|---------------------|------------------|----------------|
| | Laki-Laki/Male | Perempuan/Female | Jumlah/Total |
| (1) | (2) | (3) | (4) |
| Johar Baru | 21.699 | 21.988 | 43.687 |
| Kampung Rawa | 13.065 | 12.720 | 25.785 |
| Tanah Tinggi | 23.272 | 22.620 | 45.892 |
| Galur | 11.084 | 10.470 | 21.554 |
| Johar Baru | 69.120 | 67.798 | 136.918 |

Lanjutan Tabel/*Continued Table 3.1*

| Kelurahan <i>Sub-district</i> | Persentase Penduduk <i>Percentage of Total Population</i> | Kepadatan Penduduk (per km ²) <i>Population Density per sq.km</i> | Rasio Jenis Kelamin Penduduk <i>Population Sex Ratio</i> |
|----------------------------------|--|---|--|
| (1) | (5) | (6) | (7) |
| Johar Baru | 31,91 | 36712 | 98,69 |
| Kampung Rawa | 18,83 | 85950 | 102,71 |
| Tanah Tinggi | 33,52 | 74019 | 102,88 |
| Galur | 15,74 | 82900 | 105,86 |
| Johar Baru | 100,00 | 57771 | 101,95 |

Catatan/*Note*: Penduduk terdiri dari Warga Negara Indonesia dan Warga Negara Asing 2024 Semester 1/*Population contain Indonesian Citizens and Foreign Citizens Semester 1*

Sumber/*Source*: Data Kependudukan Bersih Kemendagri/ *Clean Population Data of the Ministry of Home Affairs*

Tabel 3.2 Jumlah Penduduk Menurut Kelompok Umur dan Jenis Kelamin di Kecamatan Johar Baru, 2024
Population by Age Groups and Sex in Johar Baru District, 2024

| Kelompok Umur <i>Age Groups</i> | Jenis Kelamin/Sex | | |
|------------------------------------|--------------------------|----------------------------|------------------------|
| | Laki-Laki <i>Male</i> | Perempuan <i>Female</i> | Jumlah <i>Total</i> |
| (1) | (2) | (3) | (4) |
| 0-4 | 4048 | 3913 | 7961 |
| 5-9 | 5781 | 5379 | 11160 |
| 10-14 | 5954 | 5451 | 11405 |
| 15-19 | 5200 | 4956 | 10156 |
| 20-24 | 5843 | 5486 | 11329 |
| 25-29 | 5374 | 5110 | 10484 |
| 30-34 | 5286 | 5028 | 10314 |
| 35-39 | 5328 | 5204 | 10532 |
| 40-44 | 5753 | 5700 | 11453 |
| 45-49 | 5254 | 5222 | 10476 |
| 50-54 | 4793 | 4678 | 9471 |
| 55-59 | 3903 | 3930 | 7833 |
| 60-64 | 2795 | 3002 | 5797 |
| 65-69 | 1871 | 2071 | 3942 |
| 70-75 | 1201 | 1478 | 2679 |
| 75+ | 724 | 1187 | 1911 |
| Johar Baru | 69108 | 67795 | 136903 |

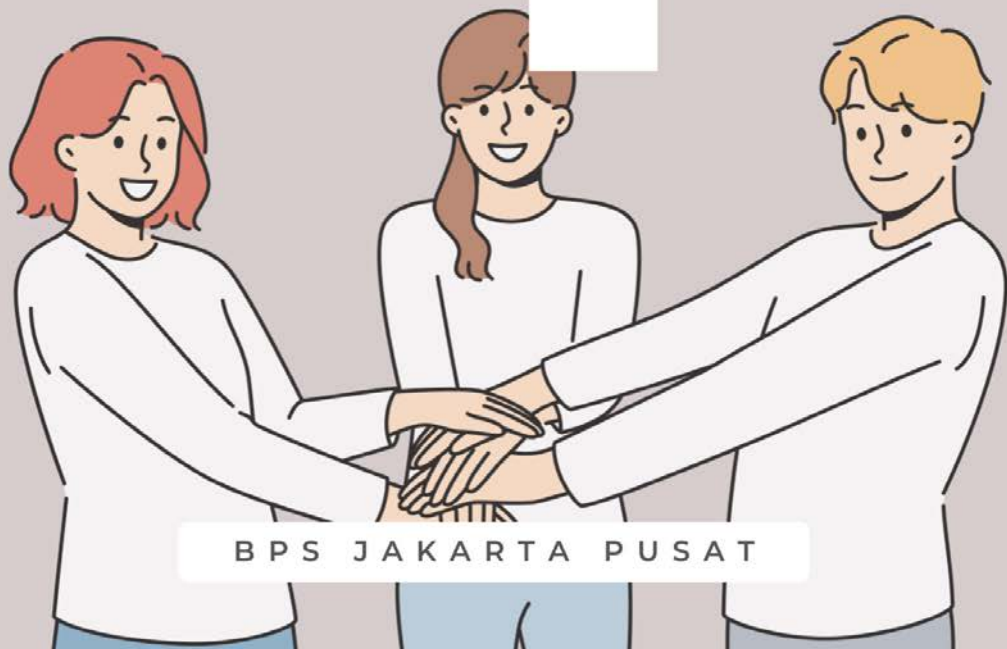
Catatan/Note: Penduduk terdiri dari Warga Negara Indonesia dan Warga Negara Asing 2024 Semester 1/*Population contain Indonesian Citizens and Foreign Citizens Semester 1*

Sumber/Source: Data Kependudukan Bersih Kemendagri/ *Clean Population Data of the Ministry of Home Affairs*



SOSIAL & KESEJAHTERAAN

SOCIAL & WELFARE



BPS JAKARTA PUSAT

PENJELASAN TEKNIS

1. Sekolah adalah lembaga pendidikan formal yang dimulai dari pendidikan dasar, menengah, dan tinggi. Pendidikan yang dicatat adalah pendidikan formal berdasar kurikulum Kementerian Pendidikan Nasional, termasuk pendidikan yang diselenggarakan oleh pondok pesantren dengan memakai kurikulum Kementerian Pendidikan Nasional. Madrasah Ibtidaiyah seperti (MI), Madrasah Tsanawiyah (MTs), dan Madrasah Aliyah (MA). Pondok pesantren/madrasah diniyah adalah sekolah yang tidak memakai kurikulum dari Kementerian Pendidikan Nasional.
2. Rumah Sakit adalah tempat pemeriksaan dan perawatan kesehatan, biasanya berada di bawah pengawasan dokter/tenaga medis, termasuk rumah sakit khusus seperti rumah sakit perawatan paru-paru dan RS jantung.
3. Rumah Sakit Bersalin/Rumah Bersalin adalah rumah sakit yang dilengkapi dengan fasilitas untuk melahirkan, pemeriksaan kehamilan, pemeriksaan ibu

TECHNICAL NOTES

1. *School is an education institution starting from primary, secondary and tertiary education. The education data recorded in the survey covering data on formal education based on the curriculum set up by Ministry of National Education including education carried out by Muslim Boarding School (Pondok Pesantren) implementing the Ministry of National Education curriculum, such as Madrasah Ibtidaiyah (Islamic Primary School), Madrasah Tsanawiyah (Islamic Junior High School), and Madrasah Aliyah (Islamic Senior High School). Pondok pesantren / madrasah diniyah (Islamic boarding school/ Islamic school) is a school which does not implement curriculum from the Ministry of National Education.*
2. *Hospital is a place for health checks, usually controlled/supervised by doctors/ medical personnel. Including in this category are special hospitals such Lung Hospital and Coronary Hospital.*
3. *Maternal Hospital/Maternal Health Care Centre is a hospital complete with health facilities for birth delivery, pregnancy check and consultation, and post-natal check,*

dan anak serta berada di bawah pengawasan dokter dan atau bidan senior.

4. Poliklinik adalah tempat pemeriksaan kesehatan, biasanya tanpa fasilitas perawatan menginap, berada di bawah pengawasan dokter/tenaga medis, tidak termasuk klinik yang terdapat di puskesmas/ rumah sakit. Poliklinik yang karena satu dan lain hal menyediakan tempat perawatan menginap, tetap digolongkan ke dalam poliklinik (bukan rumah sakit).
5. Puskesmas (Pusat Kesehatan Masyarakat) adalah unit pelayanan kesehatan milik pemerintah yang bertanggung jawab terhadap pelayanan kesehatan masyarakat untuk wilayah kecamatan, sebagian kecamatan, atau kelurahan (misal di DKI Jakarta). Tim Puskesmas sesuai jadwal dapat melakukan kegiatan Puskesmas Keliling ke tempat-tempat tertentu dalam wilayah kerjanya, untuk mendekatkan pelayanan dengan masyarakat.
6. Apotek adalah tempat penjualan obat yang mempunyai izin operasi dari Departemen Kesehatan, u.p. Ditjen POM, di bawah pengawasan apoteker.

under the supervision of doctor and or senior midwives.

4. *Polyclinic is a place for health check and consultation usually under the control of doctor/ medical personnel without in-patient facilities, excluding clinics located in the public health center (Puskesmas)/hospital. In the case of a polyclinic that provides inpatient facilities due to a special reason, it remains to be classified as a polyclinic (not hospital).*
5. *Public Health Centre (PHC) is a health center provided by the government that is responsible for the delivery of health services to the community at the sub-district level, part of sub-district or villages (e.g. in DKI Jakarta). Officials in the PHC as scheduled can provide health services in their working areas in the effort of closing their services to the community through Mobile PHC program.*
6. *Pharmacy is a place of selling medicines having permit operation from the Department of Health, through Directorate General for Food and Medicine Supervision, under the control of pharmacists.*

ULASAN

Di Kecamatan Johar Baru, tingkat pendidikan mencerminkan keberagaman lembaga pendidikan yang tersedia untuk masyarakat. Terdapat total 66 lembaga pendidikan, mulai dari Taman Kanak-Kanak hingga Sekolah Menengah Atas. Pada tingkat Taman Kanak-Kanak (TK), terdapat 18 lembaga, dengan 1 di antaranya merupakan sekolah negeri dan 17 sekolah swasta. Selain itu, Kecamatan Johar Baru juga memiliki 25 Sekolah Dasar (SD), di mana 19 adalah sekolah negeri dan 6 merupakan sekolah swasta, serta 2 Madrasah Ibtidaiyah (MI) yang memberikan pendidikan agama di tingkat dasar.

Di tingkat pendidikan menengah, terdapat 9 Sekolah Menengah Pertama (SMP), dengan 4 sekolah negeri dan 5 sekolah swasta. Terdapat juga 2 Sekolah Menengah Atas (SMA) dengan 1 lembaga negeri dan 1 swasta, serta 3 Sekolah Menengah Kejuruan (SMK) yang terdiri dari 2 negeri dan 1 swasta. Meskipun tidak terdapat Madrasah Aliyah (MA), kehadiran berbagai lembaga pendidikan di Kecamatan Johar Baru menunjukkan upaya untuk meningkatkan kualitas pendidikan dan memberikan akses yang lebih baik bagi masyarakat.

DESCRIPTION

In Johar Baru District, the level of education reflects the diversity of educational institutions available to the community. There are a total of 66 educational institutions, ranging from Kindergarten to Senior High School. At the Kindergarten (TK) level, there are 18 institutions, with 1 of them being a public school and 17 private schools. In addition, Johar Baru District also has 25 Elementary Schools (SD), of which 19 are public schools and 6 are private schools, as well as 2 Madrasah Ibtidaiyah (MI) which provide religious education at the elementary level.

At the secondary education level, there are 9 Junior High Schools (SMP), with 4 public schools and 5 private schools. There are also 2 Senior High Schools (SMA) with 1 public institution and 1 private, as well as 3 Vocational Schools (SMK) consisting of 2 public and 1 private. Although there is no Madrasah Aliyah (MA), the presence of various educational institutions in Johar Baru District shows an effort to improve the quality of education and provide better access for the community.

<https://jakpuskota.bps.go.id>

<https://jakpuskota.bps.go.id>

4.1 PENDIDIKAN EDUCATION

Tabel 4.1.1 Jumlah Sekolah Menurut Tingkat Pendidikan di Kecamatan Johar Baru, 2023/2024
Table Number of Schools by Educational Level in Johar Baru District, 2023/2024

| Tingkat Pendidikan Educational Level | Negeri/Public | Swasta/Private | Jumlah/Total |
|--|---------------|----------------|--------------|
| (1) | (2) | (3) | (4) |
| Taman Kanak-Kanak (TK) ¹ Kindergarten ¹ | 1 | 17 | 18 |
| Raudatul Athfal (RA) ² Raudatul Athfal (RA) ² | - | 7 | 7 |
| Sekolah Dasar (SD) ⁴ Elementary Schools ⁴ | 19 | 6 | 25 |
| Madrasah Ibtidaiyah (MI) ² Madrasah Ibtidaiyah (MI) ² | 1 | 1 | 2 |
| Sekolah Menengah Pertama (SMP) ⁴ Junior High Schools ⁴ | 4 | 5 | 9 |
| Madrasah Tsanawiyah (MTs) ² Madrasah Tsanawiyah (MTs) ² | 1 | 1 | 2 |
| Sekolah Menengah Atas (SMA) ⁴ Senior High Schools ⁴ | 1 | 1 | 2 |
| Sekolah Menengah Kejuruan (SMK) ⁴ Vocational High Schools ⁴ | 2 | 1 | 3 |
| Madrasah Aliyah (MA) ² Madrasah Aliyah (MA) ² | - | - | - |

Catatan/Note: ³ Seluruh Raudatul Athfal (RA) berstatus swasta/All Raudatul Athfal (RA) are private

Sumber/Source: ¹ Kementerian Pendidikan, Kebudayaan, Riset, dan Teknologi; <https://dapo.kemdikbud.go.id/sp>; data semester genap per tanggal 3 September 2024 /Ministry of Education, Culture, Research, and Technology; <https://dapo.kemdikbud.go.id/sp>; even semester data as of 3 September 2024

² Kementerian Agama, EMIS, data semester genap laporan sampai dengan 30 Juni 2024/Ministry of Religious Affairs, EMIS, odd semester report data up to 30 June 2024

⁴ Kementerian Pendidikan, Kebudayaan, Riset, dan Teknologi; Sistem Data Pokok Pendidikan; data semester ganjil laporan sampai dengan 30 November 2023/Ministry of Education, Culture, Research, and Technology; Basic Education Data System; odd semester report data up to 30 November 2023

Tabel
Table 4.1.2

**Jumlah Guru Menurut Tingkat Pendidikan di Kecamatan
Johar Baru, 2023/2024**
**Number of Teachers by Educational Level in Johar Baru
District, 2023/2024**

| Tingkat Pendidikan Educational Level | Negeri/Public | Swasta/Private | Jumlah/Total |
|---|----------------------|-----------------------|---------------------|
| (1) | (2) | (3) | (4) |
| Taman Kanak-Kanak (TK) ¹ <i>Kindergarten</i> ¹ | 3 | 43 | 46 |
| Raudatul Athfal (RA) ² <i>Raudatul Athfal (RA)</i> ² | — | 23 | 23 |
| Sekolah Dasar (SD) ^{4,5} <i>Elementary Schools</i> ^{4,5} | 331 | 49 | 380 |
| Madrasah Ibtidaiyah (MI) ² <i>Madrasah Ibtidaiyah (MI)</i> ² | 38 | 13 | 51 |
| Sekolah Menengah Pertama (SMP) ^{4,5} <i>Junior High Schools</i> ^{4,5} | 148 | 47 | 195 |
| Madrasah Tsanawiyah (MTs) ² <i>Madrasah Tsanawiyah (MTs)</i> ² | 49 | 8 | 57 |
| Sekolah Menengah Atas (SMA) ^{4,5} <i>Senior High Schools</i> ^{4,5} | 45 | - | 45 |
| Sekolah Menengah Kejuruan (SMK) ^{4,5} <i>Vocational High Schools</i> ^{4,5} | 97 | 21 | 118 |
| Madrasah Aliyah (MA) ² <i>Madrasah Aliyah (MA)</i> ² | - | - | - |

Catatan/Note: ³ Seluruh Raudatul Athfal (RA) berstatus swasta/All Raudatul Athfal (RA) are private

⁵ Jumlah guru termasuk kepala sekolah dan guru/The total of teachers including headmaster and teacher.

Sumber/Source: ¹ Kementerian Pendidikan, Kebudayaan, Riset, dan Teknologi; <https://dapo.kemdikbud.go.id/sp>; data semester genap per tanggal 3 September 2024 /Ministry of Education, Culture, Research, and Technology; <https://dapo.kemdikbud.go.id/sp>; even semester data as of 3 September 2024

² Kementerian Agama, EMIS, data semester genap laporan sampai dengan 30 Juni 2024/Ministry of Religious Affairs, EMIS, odd semester report data up to 30 June 2024

⁴ Kementerian Pendidikan, Kebudayaan, Riset, dan Teknologi; Sistem Data Pokok Pendidikan; data semester ganjil laporan sampai dengan 30 November 2023/Ministry of Education, Culture, Research, and Technology; Basic Education Data System; odd semester report data up to 30 November 2023

Tabel 4.1.3 Jumlah Murid Menurut Tingkat Pendidikan di Kecamatan Johar Baru, 2023/2024
Table *Number of Pupils by Educational Level in Johar Baru District, 2023/2024*

| Tingkat Pendidikan Educational Level | Negeri/Public | Swasta/Private | Jumlah/Total |
|---|---------------|----------------|--------------|
| (1) | (2) | (3) | (4) |
| Taman Kanak-Kanak (TK) ¹ <i>Kindergarten</i> ¹ | 40 | 457 | 497 |
| Raudatul Athfal (RA) ² <i>Raudatul Athfal (RA)</i> ² | — | 84 | 84 |
| Sekolah Dasar (SD) ⁴ <i>Elementary Schools</i> ⁴ | 6.998 | 580 | 7.578 |
| Madrasah Ibtidaiyah (MI) ² <i>Madrasah Ibtidaiyah (MI)</i> ² | 386 | 143 | 529 |
| Sekolah Menengah Pertama (SMP) ⁴ <i>Junior High Schools</i> ⁴ | 2.956 | 801 | 3.757 |
| Madrasah Tsanawiyah (MTs) ² <i>Madrasah Tsanawiyah (MTs)</i> ² | 481 | 14 | 495 |
| Sekolah Menengah Atas (SMA) ⁴ <i>Senior High Schools</i> ⁴ | 749 | 56 | 805 |
| Sekolah Menengah Kejuruan (SMK) ⁴ <i>Vocational High Schools</i> ⁴ | 1.564 | 360 | 1.924 |
| Madrasah Aliyah (MA) ² <i>Madrasah Aliyah (MA)</i> ² | — | — | — |

Catatan/Note: ³ Seluruh Raudatul Athfal (RA) berstatus swasta/*All Raudatul Athfal (RA) are private*

Sumber/Source: ¹ Kementerian Pendidikan, Kebudayaan, Riset, dan Teknologi; <https://dapo.kemdikbud.go.id/sp>; data semester genap per tanggal 3 September 2024 /*Ministry of Education, Culture, Research, and Technology; https://dapo.kemdikbud.go.id/sp; even semester data as of 3 September 2024*

² Kementerian Agama, EMIS, data semester genap laporan sampai dengan 30 Juni 2024/*Ministry of Religious Affairs, EMIS, odd semester report data up to 30 June 2024*

⁴ Kementerian Pendidikan, Kebudayaan, Riset, dan Teknologi; Sistem Data Pokok Pendidikan; data semester ganjil laporan sampai dengan 30 November 2023/*Ministry of Education, Culture, Research, and Technology; Basic Education Data System; odd semester report data up to 30 November 2023*

4.2 KESEHATAN HEALTH

Tabel 4.2.1 Banyaknya Kelurahan yang Memiliki Sarana Kesehatan Menurut Jenis Sarana Kesehatan di Kecamatan Johar Baru, 2021–2023
Table *Number of Kelurahan Health Facilities by Type of Health Facilities in Johar Baru District, 2021–2023*

| Jenis Sarana Kesehatan <i>Type of Health Facilities</i> | 2021 ² | 2022 ³ | 2023 ³ |
|--|-------------------|-------------------|-------------------|
| (1) | (2) | (3) | (4) |
| Rumah Sakit <i>Hospital</i> | ... | ... | ... |
| Rumah Sakit Bersalin <i>Maternity Hospital</i> | ... | ... | ... |
| Poliklinik/Balai Pengobatan <i>Polyclinic</i> | ... | ... | ... |
| Puskesmas Rawat Inap <i>Public Health Center with Inpatient Care</i> | ... | ... | ... |
| Puskesmas Tanpa Rawat Inap <i>Public Health Center without Inpatient Care</i> | ... | ... | ... |
| Apotek <i>Pharmacy</i> | ... | ... | ... |

Sumber/Source: Pemerintah Kecamatan Johar Baru / *Johar Baru District Government*

Tabel
Table 4.2.2

**Banyaknya Penderita Kekurangan Gizi Menurut
Kelurahan di Kecamatan Johar Baru, 2023**
*The Existence of People with Malnutrition by Kelurahan in
Johar Baru District, 2023*

| Kelurahan Sub-district | 2023 |
|---------------------------|----------|
| (1) | (2) |
| Johar Baru | 0 |
| Kampung Rawa | 0 |
| Tanah Tinggi | 0 |
| Galur | 0 |
| Johar Baru | 0 |

Sumber/Source: Pemerintah Kecamatan Johar Baru / *Johar Baru District Government*

4.3 PERUMAHAN DAN LINGKUNGAN HOUSING AND ENVIRONMENT

Tabel 4.3.1 **Banyaknya Kelurahan Menurut Sumber Air Minum Sebagian Besar Keluarga di Kecamatan Johar Baru, 2021–2023**
Table **Number of Kelurahan by Drinking Water Source of Majority Family in Johar Baru District, 2021–2023**

| Sumber Air Minum Source of Drinking Water | 2021 ² | 2022 ³ | 2023 ³ |
|--|-------------------|-------------------|-------------------|
| (1) | (2) | (3) | (4) |
| Air Kemasan Bermerk/ <i>Branded Bottled Water</i> | – | – | – |
| Air Isi Ulang/ <i>Refil Water</i> | 4 | 4 | 4 |
| Leding Dengan Meteran/ <i>Metered Piped Water</i> | – | – | – |
| Leding Tanpa Meteran/ <i>Non Metered Piped Water</i> | – | – | – |
| Sumur Bor atau Pompa/ <i>Artesian Well or Pumped Water</i> | – | – | – |
| Sumur/ <i>Well</i> | – | – | – |
| Mata Air/ <i>Spring</i> | – | – | – |
| Sungai/Danau/Kolam/ Waduk/Situ/ Embung/Bendungan/ <i>River/Lake/Pond/ Reservoir/Dam</i> | – | – | – |
| Air Hujan/ <i>Rainwater</i> | – | – | – |
| Lainnya/ <i>Others</i> | – | – | – |

Sumber/*Source*: Pemerintah Kecamatan Johar Baru / *Johar Baru District Government*

Tabel
Table 4.3.2

Banyaknya Pengguna Listrik Menurut Kelurahan dan Jenis Pengguna Listrik di Kecamatan Johar Baru, 2023
The Existence of Family by Kelurahan and Type of Electricity Consumer in Johar Baru District, 2023

| Kelurahan <i>Sub-district</i> | Pengguna Listrik <i>Electricity Consumer</i> | | | Bukan Pengguna Listrik <i>Not Electricity Consumer</i> |
|----------------------------------|---|---|------------------------|---|
| | PLN <i>State Electricity Company</i> | Non-PLN <i>Non-State Electricity Company</i> | Jumlah <i>Total</i> | |
| (Ada) | (2) | (3) | (4) | (5) |
| Johar Baru | Ada | - | - | - |
| Kampung Rawa | Ada | - | - | - |
| Tanah Tinggi | Ada | - | - | - |
| Galur | Ada | - | - | - |

Sumber/Source: Pemerintah Kecamatan Johar Baru / *Johar Baru District Government*

Tabel 4.3.3
Table

Banyaknya Kelurahan Menurut Sumber Penerangan Jalan Utama Kelurahan di Kecamatan Johar Baru, 2021–2023
Number of Kelurahan by Source of Villages/Kelurahan's Main Street Illumination in Johar Baru District, 2021–2023

| Sumber Penerangan Jalan Utama <i>Source of Main Street Illumination</i> | 2021 ³ | 2022 ³ | 2023 ³ |
|--|-------------------|-------------------|-------------------|
| (1) | (2) | (3) | (4) |
| Listrik Pemerintah/ <i>State Electricity</i> | 4 | 4 | 4 |
| Listrik Non-Pemerintah/ <i>Non-State Electricity</i> | 0 | 0 | 0 |
| Non Listrik/ <i>Non-Electric</i> | 0 | 0 | 0 |

Sumber/Source: Pemerintah Kecamatan Johar Baru / *Johar Baru District Government*

Tabel
Table 4.3.4

Banyaknya Kelurahan Menurut Penggunaan Fasilitas Tempat Buang Air Besar Sebagian Besar Keluarga di Kecamatan Johar Baru, 2021–2023
Number of Kelurahan by Toilet Facility Used by Majority Family in Johar Baru District, 2021–2023

| Fasilitas Tempat Buang Air Besar Toilet Facility | 2021² | 2022³ | 2023³ |
|---|-------------------------|-------------------------|-------------------------|
| (1) | (2) | (3) | (4) |
| Jamban/Toilet | | | |
| Sendiri/Private | 4 | 4 | 4 |
| Bersama/Shared | 0 | 0 | 0 |
| Umum/Public | 0 | 0 | 0 |
| Bukan Jamban/Non-Toilet | 0 | 0 | 0 |
| Jumlah/Total | 4 | 4 | 4 |

Sumber/Source: Pemerintah Kecamatan Johar Baru / Johar Baru District Government

Tabel 4.3.5
Table

Banyaknya Kelurahan Menurut Jenis Bahan Bakar untuk Memasak yang Digunakan Sebagian Besar Keluarga di Kecamatan Johar Baru, 2023
Number of Kelurahan by Type of Cooking Fuel Used by Majority Family in Johar Baru District, 2023

| Jenis Bahan Bakar untuk Memasak <i>Type of Cooking Fuel</i> | 2023 |
|--|----------|
| (1) | (2) |
| Listrik/ <i>Electric</i> | 0 |
| Elpiji 5,5 kg/ <i>Blue Gas 5.5 kg-LPG</i> | 0 |
| Elpiji 12 kg/ <i>12 kg-LPG</i> | 0 |
| Elpiji 3 kg/ <i>3 kg-LPG</i> | 4 |
| Gas Kota/ <i>City Gas</i> | 0 |
| Biogas/ <i>Biogas</i> | 0 |
| Minyak Tanah/ <i>Kerosene</i> | 0 |
| Briket/ <i>Briquettes</i> | 0 |
| Arang/ <i>Charcoal</i> | 0 |
| Kayu Bakar/ <i>Firewood</i> | 0 |
| Lainnya/ <i>Others</i> | 0 |
| Jumlah/<i>Total</i> | 4 |

Sumber/*Source*: Pemerintah Kecamatan Johar Baru / *Johar Baru District Government*

4.4 AGAMA DAN SOSIAL LAINNYA RELIGION AND OTHER SOCIAL AFFAIRS

Tabel 4.4.1 Keberadaan Tempat Peribadatan Menurut Kelurahan di Kecamatan Johar Baru, 2023
The Existence of Worship Places by Kelurahan in Johar Baru District, 2023

| Kelurahan Sub-district | Masjid Mosque | Mushola Pray Room | Gereja Kristen Christian Church | Gereja Katholik Catholic Church | Kapel Chapel | Pura Temple | Vihara | Kelenteng |
|---------------------------|------------------|-------------------------|--|--|-----------------|----------------|--------|-----------|
| (1) | (2) | (3) | (4) | (5) | (6) | (7) | (8) | (9) |
| Johar Baru | 23 | 17 | 7 | 0 | 0 | 0 | 1 | 0 |
| Kampung Rawa | 10 | 9 | 0 | 1 | 0 | 0 | 0 | 0 |
| Tanah Tinggi | 17 | 10 | 8 | 0 | 0 | 0 | 0 | 0 |
| Galur | 8 | 9 | 1 | 0 | 0 | 0 | 0 | 0 |

Sumber/Source: Pemerintah Kecamatan Johar Baru / *Johar Baru District Government*

Tabel 4.4.2
Table

Banyaknya Kejadian Bencana Alam Menurut Kelurahan dan Jenis Bencana Alam di Kecamatan Johar Baru, 2023
Number of Natural Disaster Events by Kelurahan and Type of Natural Disaster in Johar Baru District, 2023

| Kelurahan <i>Sub-district</i> | Gempa Bumi <i>Earthquake</i> | Tsunami <i>Tsunami</i> | Gunung Meletus <i>Volcanic Eruption</i> | Tanah Longsor <i>Landslide</i> |
|----------------------------------|---------------------------------|---------------------------|---|-----------------------------------|
| (1) | (2) | (3) | (4) | (5) |
| Johar Baru | 0 | 0 | 0 | 0 |
| Kampung Rawa | 0 | 0 | 0 | 0 |
| Tanah Tinggi | 0 | 0 | 0 | 0 |
| Galur | 0 | 0 | 0 | 0 |
| Johar Baru | 0 | 0 | 0 | 0 |

Lanjutan Tabel/*Continued Table 4.4.2*

| Kelurahan Sub-district | Banjir Floods | Banjir Bandang Flash Floods | Kekeringan Drought | Kebakaran Hutan dan Lahan Forest and Land Fires |
|-----------------------------------|--------------------------|--|-------------------------------|--|
| (1) | (6) | (7) | (8) | (9) |
| Johar Baru | 0 | 0 | 0 | 0 |
| Kampung Rawa | 0 | 0 | 0 | 0 |
| Tanah Tinggi | 1 | 0 | 0 | 0 |
| Galur | 0 | 0 | 0 | 0 |
| Johar Baru | 0 | 0 | 0 | 0 |

Lanjutan Tabel/*Continued Table* 4.4.2

| Kelurahan Sub-district | Angin Puyuh/ Puting Beliung/ Topan Tornado/Typhoon | Gelombang Pasang Tidal Wave | Abrasi Abrasion |
|-----------------------------------|---|--|----------------------------|
| (1) | (10) | (11) | (12) |
| Johar Baru | 0 | 0 | 0 |
| Kampung Rawa | 0 | 0 | 0 |
| Tanah Tinggi | 0 | 0 | 0 |
| Galur | 0 | 0 | 0 |
| Johar Baru | 0 | 0 | 0 |

Sumber/*Source*: Pemerintah Kecamatan Johar Baru / *Johar Baru District Government*

Tabel
Table 4.4.3

Banyaknya Korban Jiwa Akibat Bencana Alam Menurut Kelurahan dan Jenis Bencana Alam di Kecamatan Johar Baru, 2023
Number of Fatalities Due to Natural Disasters by Kelurahan and Type of Natural Disaster in Johar Baru District, 2023

| Kelurahan <i>Sub-district</i> | Gempa Bumi <i>Earthquake</i> | Tsunami <i>Tsunami</i> | Gunung Meletus <i>Volcanic Eruption</i> | Tanah Longsor <i>Landslide</i> |
|----------------------------------|---------------------------------|---------------------------|---|-----------------------------------|
| (1) | (2) | (3) | (4) | (5) |
| Johar Baru | 0 | 0 | 0 | 0 |
| Kampung Rawa | 0 | 0 | 0 | 0 |
| Tanah Tinggi | 0 | 0 | 0 | 0 |
| Galur | 0 | 0 | 0 | 0 |
| Johar Baru | 0 | 0 | 0 | 0 |

Lanjutan Tabel/*Continued Table 4.4.3*

| Kelurahan <i>Sub-district</i> | Banjir <i>Floods</i> | Banjir Bandang <i>Flash Floods</i> | Kekeringan <i>Drought</i> | Kebakaran Hutan dan Lahan <i>Forest and Land Fires</i> |
|----------------------------------|-------------------------|---------------------------------------|------------------------------|---|
| (1) | (6) | (7) | (8) | (9) |
| Johar Baru | 0 | 0 | 0 | 0 |
| Kampung Rawa | 0 | 0 | 0 | 0 |
| Tanah Tinggi | 0 | 0 | 0 | 0 |
| Galur | 0 | 0 | 0 | 0 |
| Johar Baru | 0 | 0 | 0 | 0 |

Lanjutan Tabel/*Continued Table 4.4.3*

| Kelurahan Sub-district | Angin Puyuh/ Puting Beliung/ Topan Tornado/Typhoon | Gelombang Pasang Tidal Wave | Abrasi Abrasion |
|-----------------------------------|---|--|----------------------------|
| (1) | (10) | (11) | (12) |
| Johar Baru | 0 | 0 | 0 |
| Kampung Rawa | 0 | 0 | 0 |
| Tanah Tinggi | 0 | 0 | 0 |
| Galur | 0 | 0 | 0 |
| Johar Baru | 0 | 0 | 0 |

Sumber/*Source*: Pemerintah Kecamatan Johar Baru / *Johar Baru District Government*

Tabel 4.4.4
Table

Keberadaan Fasilitas/Upaya Antisipasi/Mitigasi Bencana Alam Menurut Kelurahan di Kecamatan Johar Baru, 2023
Existence of Facilities/Efforts for Anticipation/Mitigation of Natural Disasters by Kelurahan by Kelurahan in Johar Baru District, 2023

| Kelurahan <i>Sub-district</i> | Sistem Peringatan Dini Bencana Alam <i>Natural Disaster Early Warning System</i> | Sistem Peringatan Dini Khusus Tsunami <i>Tsunami Early Warning System</i> | Perlengkapan Keselamatan <i>Safety Equipment</i> |
|----------------------------------|---|--|---|
| (1) | (2) | (3) | (4) |
| Johar Baru | Tidak ada | Bukan Wilayah Potensi Tsunami | Ada |
| Kampung Rawa | Tidak ada | Bukan Wilayah Potensi Tsunami | Tidak ada |
| Tanah Tinggi | Tidak ada | Bukan Wilayah Potensi Tsunami | Tidak ada |
| Galur | Ada | Bukan Wilayah Potensi Tsunami | Ada |

Lanjutan Tabel/*Continued Table 4.4.4*

| Kelurahan Sub-district | Rambu-Rambu dan Jalur Evakuasi Bencana Sign and Evacuation Route | Pembuatan, Perawatan, atau Normalisasi: Sungai, Kanal, Tanggul, Parit, Drainase, Waduk, Pantai, dll Manufacture, Maintenance, or Normalization: Rivers, Canals, Embankment, etc |
|-----------------------------------|---|--|
| (Ada) | (5) | (6) |
| Johar Baru | Tidak ada | Tidak ada |
| Kampung Rawa | Ada | Ada |
| Tanah Tinggi | Tidak ada | Tidak ada |
| Galur | Ada | Tidak ada |

Sumber/*Source*: Pemerintah Kecamatan Johar Baru / *Johar Baru District Government*

Tabel 4.4.5
Table

Banyaknya Kelurahan yang Memiliki Kelompok Kegiatan Olahraga Menurut Jenis Olahraga dan Ketersediaan Fasilitas/Lapangan Olahraga di Kecamatan Johar Baru, 2023

Number of Kelurahan Having Sport Activities Groups by Type of Sport and Availability of Sport Facilities/Fields in Johar Baru District, 2023

| Jenis Olahraga <i>Type of Sport</i> | Kondisi Fasilitas/Lapangan Olahraga <i>Condition of Sport Facilities/Fields</i> | | | Tidak Ada Fasilitas/ Lapangan Olahraga <i>No Sport Facilities/ Fields</i> |
|---|--|--------------|-------------|---|
| | Baik | Rusak Sedang | Rusak Parah | |
| (1) | (2) | (3) | (4) | (5) |
| <i>Bela diri (pencak silat, karate, dll.)</i> | 2 | 0 | 0 | 2 |
| <i>Bilyard</i> | 0 | 0 | 0 | 4 |
| <i>Bola basket</i> | 2 | 0 | 0 | 2 |
| <i>Bola voli</i> | 2 | 0 | 0 | 2 |
| <i>Bulu tangkis</i> | 4 | 0 | 0 | 0 |
| <i>Fitnes, aerobik, dll.</i> | 4 | 0 | 0 | 0 |
| <i>Futsal</i> | 1 | 0 | 0 | 3 |
| <i>Lainnya</i> | 0 | 0 | 0 | 4 |
| <i>Renang</i> | 0 | 0 | 0 | 4 |
| <i>Sepak bola</i> | 1 | 0 | 0 | 3 |
| <i>Tenis lapangan</i> | 0 | 0 | 0 | 4 |
| <i>Tenis meja</i> | 3 | 1 | 0 | 0 |

Sumber/Source: Pemerintah Kecamatan Johar Baru / *Johar Baru District Government*



5 PERTANIAN AGRICULTURE

<http://puskota.bps.go.id>



BPS JAKARTA PUSAT

PENJELASAN TEKNIS

1. Pengumpulan data Statistik Pertanian (ST) diselenggarakan oleh Badan Pusat Statistik Bekerja sama dengan Direktorat Jenderal Tanaman Pangan, Kementerian Pertanian.
2. Pengumpulan data luas lahan sawah dilakukan setiap tahun oleh KCD dengan menggunakan formulir SPLahan. Data luas lahan sawah yang dilaporkan adalah kondisi akhir tahun yang berada di wilayah administrasi kecamatan mencakup lahan yang diusahakan oleh rumah tangga, perusahaan, pemerintah, dan lain-lain.
3. Survei Pertanian Hortikultura (SPH) diselenggarakan oleh Badan Pusat Statistik bekerja sama dengan Direktorat Jenderal Hortikultura, Kementerian Pertanian.
4. Metode yang digunakan dalam survei ini adalah metode pencacahan lengkap terhadap seluruh kecamatan di Indonesia dan dilaporkan secara rutin bulanan untuk SPH-SBS dan triwulanan untuk SPH-BST, SPHTBF, SPH-TH oleh mantra tani/ KCD.

TECHNICAL NOTES

1. *Agricultural Survey is carried out by the BPS-Statistics Indonesia in cooperation with the Directorate General of Food Crops, The Ministry of Agriculture.*
2. *Wetland area data is collected annually by KCD using the form called SPLahan. Wetland area data reported is the condition at the end of the year, and covers wetland in districts administrative area, including the land cultivated by households, firms, governments, and others.*
3. *The Agricultural Survey for Horticulture (SPH) is carried out by the BPS-Statistics Indonesia in cooperation with the Directorate General of Horticulture, Ministry of Agriculture.*
4. *The method used in this survey is complete enumeration for all of sub districts in Indonesia and reported monthly for SPH-SBS and quarterly for SPH-BST, SPH-TBF, SPHTH by agriculture extension services.*

<https://jakpuskota.bps.go.id>

ULASAN

Data luas panen sayuran dan buah-buahan musiman di Kecamatan Tanah Abang pada tahun 2020 hingga 2023 menunjukkan minimal atau tidak ada budidaya tanaman tertentu. Tidak ada catatan luas panen bawang merah, cabal besar, cabai keriting, caba rawit, kentang, kubis, tomat, bawang putih, semangka, atau stroberi pada tahun-tahun tersebut. Satu-satunya pengecualian adalah Kangkung, Pepaya, dan Pisang, namun tidak ada pada tahun-tahun lainnya.

Data luas panen tanaman obat dan tanaman hias di Kecamatan Tanah Abang pada tahun 2020 hingga 2023 menunjukkan belum ada budidaya tanaman tertentu yang tercatat. Tidak ada dokumentasi area panen tanaman obat, termasuk jahe, lengkuas, lengkuas India Timur, kunyit, seral, dan temuireng selama tahun-tahun tersebut.

Demikian pula, tidak ada tercatat luas panen tanaman hias, termasuk anggrek pot, anggrek potong, krisan, mawar, sedap malam, cordyline, dan dracaena pada tahun-tahun tertentu. Data ini menunjukkan kurangnya budidaya atau pelaporan jenis tanaman ini di kecamatan selama periode ini.

Secara keseluruhan, data menunjukkan sangat terbatasnya aktivitas pertanian untuk tanaman ini selama tahun-tahun tertentu di kecamatan tersebut.

DESCRIPTION

The data for harvested areas of seasonal vegetables and fruits in Sawan Besar Subdistrict from 2020 to 2023 indicates minimal to no cultivation of specific crops. There was no recorded harvested area for shallots, big chill, curly chill cayenne pepper, potatoes, cabbage, tomatoes, garlic, watermelon, or strawberries in any of these years. The only exception was water spinach, Papaya, and Banana, but none in the other years.

The data for harvested areas of medicinal and ornamental plants in Kemayoran Subdistrict from 2020 to 2023 indicates no recorded cultivation for these specific plants. There was no harvested area documented for medicinal plants, including ginger, galanga, East indian galangal, turmeric, lemongrass, and temuireng during these years,

Similarly, there were no recorded harvested areas for ornamental plants, including pot orchids, cut orchids, chrysanthemums, roses, tuberose, cordyline, and dracaenas in any of the specified years. This data suggests a lack of cultivation or reporting for these plant types in the subdistrict during this period.

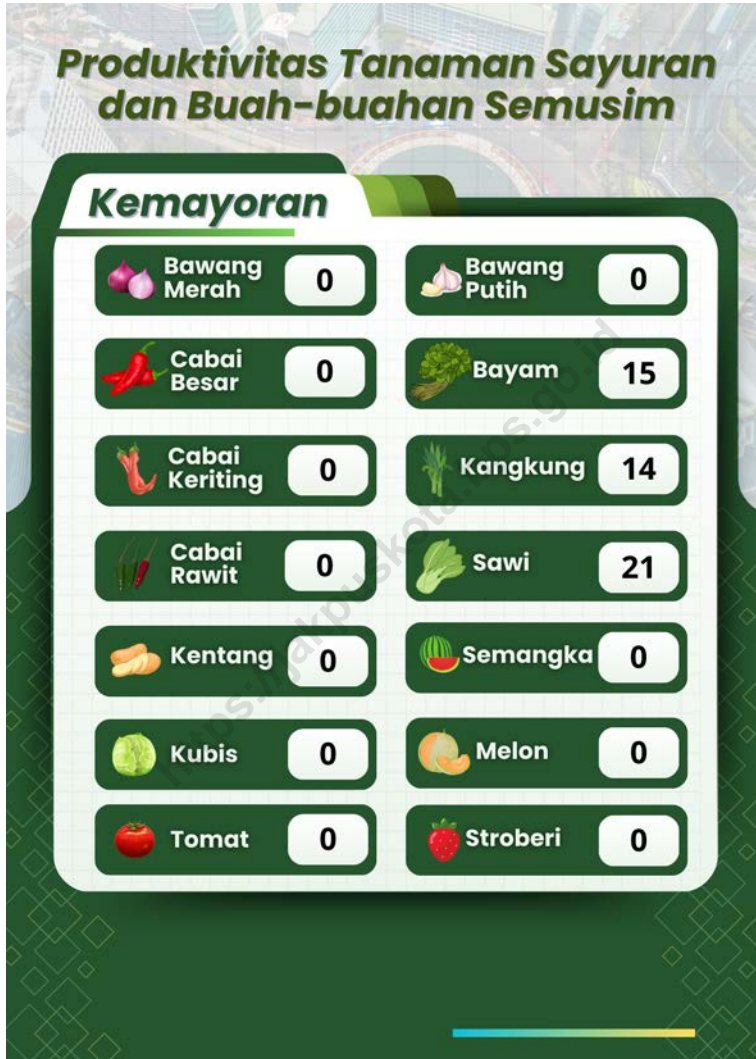
Overall, the data suggests very limited agricultural activity for these crops during the specified years in the subdistrict.



Sumber/Source : Badan Pusat Statistik, Statistik Pertanian Hortikultura SPH-SBS/BPS-Statistics Indonesia, Agricultural Statistic for Horticulture SPH-SBS

Gambar 5.1
Figures

Luas Panen Tanaman Sayuran dan Buah-buahan Semusim, 2020-2023
Harvested Area of Seasonal Vegetables and Fruits, 2020-2023



Sumber/Source : Badan Pusat Statistik, Statistik Pertanian Hortikultura SPH-SBS/BPS-Statistics Indonesia, Agricultural Statistic for Horticulture SPH-SBS

Gambar 5.2
Figures

Produksi Tanaman Sayuran dan Buah-buahan Semusim (kuintal), 2020–2023
Production of Seasonal Vegetables and Fruits by Kind of Plant in Johar Baru District (quintal), 2020–2023

Tabel
Table 5.1

Luas Panen Tanaman Sayuran dan Buah-buahan Semusim Menurut Jenis Tanaman di Kecamatan Johar Baru (ha), 2020–2023

Harvested Area of Seasonal Vegetables and Fruits by Kind of Plant in Johar Baru District (ha), 2020–2023

| Jenis Tanaman Kind of Plants | 2020 | 2021 | 2022 | 2023 |
|--|------|------|------|------|
| (1) | (2) | (3) | (4) | (5) |
| Sayuran/Vegetables: | | | | |
| Bawang Merah/ Shallots | 0.00 | 0.00 | 0.00 | 0.00 |
| Cabai Besar/TW/Teropong Chili/Big Chili | 0.00 | 0.00 | 0.00 | 0.00 |
| Cabai Keiting Curly Chili | 0.00 | 0.00 | 0.00 | 0.00 |
| Cabai Rawit Chili/Cayenne Pepper | 0.00 | 0.00 | 0.00 | 0.00 |
| Kentang/Potato | 0.00 | 0.00 | 0.00 | 0.00 |
| Kubis/Cabbage | 0.00 | 0.00 | 0.00 | 0.00 |
| Tomat/Tomato | 0.00 | 0.00 | 0.00 | 0.00 |
| Bawang Putih/Garlic | 0.00 | 0.00 | 0.00 | 0.00 |
| Bayam/Spinach | 0.00 | 0.00 | 0.30 | 1.00 |
| Kangkung/Water Spinach | 0.00 | 0.00 | 0.90 | 2.00 |
| Petsai/Sawi/Chinese Cabbage | 0.00 | 0.00 | 0.90 | 1.00 |
| Buah–buahan/Fruits: | | | | |
| Semangka/Watermelon | 0.00 | 0.00 | 0.00 | 0.00 |
| Melon/Melon | 0.00 | 0.00 | 0.00 | 0.00 |
| Stroberi/Strawberry | 0.00 | 0.00 | 0.00 | 0.00 |

Catatan/Note: ...

Sumber/Source: Badan Pusat Statistik, Statistik Pertanian Hortikultura SPH-SBS/BPS-Statistics Indonesia, Agricultural Statistic for Horticulture SPH-SBS

Tabel 5.2
Table

Produksi Tanaman Sayuran dan Buah-buahan Semusim Menurut Jenis Tanaman di Kecamatan Johar Baru (kuintal), 2020–2023
Production of Seasonal Vegetables and Fruits by Kind of Plant in Johar Baru District (kuintal), 2020–2023

| Jenis Tanaman Kind of Plants | 2020 | 2021 | 2022 | 2023 |
|--|------|------|------|-------|
| (1) | (2) | (3) | (4) | (5) |
| Sayuran/Vegetables: | | | | |
| Bawang Merah/Shallots | 0.00 | 0.00 | 0.00 | 0.00 |
| Cabai Besar/TW/Teropong Chili/Big Chili | 0.00 | 0.00 | 0.00 | 0.00 |
| Cabai Keiting Curly Chili | 0.00 | 0.00 | 0.00 | 0.00 |
| Cabai Rawit Chili/Cayenne Pepper | 0.00 | 0.00 | 0.00 | 0.00 |
| Kentang/Potato | 0.00 | 0.00 | 0.00 | 0.00 |
| Kubis/Cabbage | 0.00 | 0.00 | 0.00 | 0.00 |
| Tomat/Tomato | 0.00 | 0.00 | 0.00 | 0.00 |
| Bawang Putih/Garlic | 0.00 | 0.00 | 0.00 | 0.00 |
| Bayam/Spinach | 0.00 | 0.00 | 6.00 | 15.00 |
| Kangkung/Water Spinach | 0.00 | 0.00 | 5.40 | 14.00 |
| Petsai/Sawi/Chinese Cabbage | 0.00 | 0.00 | 7.50 | 21.00 |
| Buah–buahan/Fruits: | | | | |
| Semangka/Watermelon | 0.00 | 0.00 | 0.00 | 0.00 |
| Melon/Melon | 0.00 | 0.00 | 0.00 | 0.00 |
| Stroberi/Strawberry | 0.00 | 0.00 | 0.00 | 0.00 |

Catatan/NOTE: ...

Sumber/Source: Badan Pusat Statistik, Statistik Pertanian Hortikultura SPH-SBS/BPS-Statistics Indonesia, Agricultural Statistic for Horticulture SPH-SBS

Tabel
Table 5.3

**Luas Panen Tanaman Biofarmaka Menurut Jenis Tanaman
di Kecamatan Johar Baru (m²), 2020–2023**
**Harvested Area of Medicinal Plants by Kind of Plant in Johar
Baru District (m²), 2020–2023**

| Jenis Tanaman Kind of Plants | 2020 | 2021 | 2022 | 2023 |
|---------------------------------|------|------|------|------|
| (1) | (2) | (3) | (4) | (5) |
| Jahe/Ginger | 0.00 | 0.00 | 0.00 | 0.00 |
| Laos/Lengkuas/Galanga | 0.00 | 0.00 | 0.00 | 0.00 |
| Kencur/East Indian Galangal | 0.00 | 0.00 | 0.00 | 0.00 |
| Kunyit/Turmeric | 0.00 | 0.00 | 0.00 | 0.00 |
| Serai/Lemongrass | 0.00 | 0.00 | 0.00 | 0.00 |
| Kapulaga/Cardamom | 0.00 | 0.00 | 0.00 | 0.00 |

Catatan/Note: ...

Sumber/Source: Badan Pusat Statistik, Statistik Pertanian Hortikultura SPH-TBF/BPS-Statistics Indonesia, Agricultural Statistic for Horticulture SPH-TBF

Tabel
Table 5.4

**Produksi Tanaman Biofarmaka Menurut Jenis Tanaman di
Kecamatan Johar Baru (kg), 2020–2023**
*Production of Medicinal Plants by Kind of Plant in Johar
Baru District (kg), 2020–2023*

| Jenis Tanaman <i>Kind of Plants</i> | 2020 | 2021 | 2022 | 2023 |
|--|------|------|------|------|
| (1) | (2) | (3) | (4) | (5) |
| Jahe/ <i>Ginger</i> | 0.00 | 0.00 | 0.00 | 0.00 |
| Laos/Lengkuas/ <i>Galanga</i> | 0.00 | 0.00 | 0.00 | 0.00 |
| Kencur/ <i>East Indian Galangal</i> | 0.00 | 0.00 | 0.00 | 0.00 |
| Kunyit/ <i>Turmeric</i> | 0.00 | 0.00 | 0.00 | 0.00 |
| Serai/ <i>Lemongrass</i> | 0.00 | 0.00 | 0.00 | 0.00 |
| Kapulaga/ <i>Cardamom</i> | 0.00 | 0.00 | 0.00 | 0.00 |

Catatan/Note: ...

Sumber/Source: Badan Pusat Statistik, Statistik Pertanian Hortikultura SPH-TBF/BPS-Statistics Indonesia, *Agricultural Statistic for Horticulture SPH-TBF*

Tabel 5.5 Luas Panen Tanaman Hias Menurut Jenis Tanaman di Kecamatan Johar Baru (m²), 2020–2023
Table *Harvested Area of Ornamental Plants by Kind of Plant in Johar Baru District (m²), 2020–2023*

| Jenis Tanaman Kind of Plants | 2020 | 2021 | 2022 | 2023 |
|---------------------------------|------|------|------|------|
| (1) | (2) | (3) | (4) | (5) |
| Anggrek Pot/Pot Orchid | 0.00 | 0.00 | 0.00 | 0.00 |
| Anggrek Potong/Cut Orchid | 0.00 | 0.00 | 0.00 | 0.00 |
| Krisan/Chrysantemum | 0.00 | 0.00 | 0.00 | 0.00 |
| Mawar/Rose | 0.00 | 0.00 | 0.00 | 0.00 |
| Sedap Malam/Tuberose | 0.00 | 0.00 | 0.00 | 0.00 |
| Aglaonema/Aglaonema | 0.00 | 0.00 | 0.00 | 0.00 |
| Melati/Jasmine | 0.00 | 0.00 | 0.00 | 0.00 |

Catatan/Note: ...

Sumber/Source: Badan Pusat Statistik, Statistik Pertanian Hortikultura SPH-TH/BPS-Statistics Indonesia, Agricultural Statistik for Horticulture SPH-TH

Tabel 5.6
Table

**Produksi Tanaman Hias Menurut Jenis Tanaman di
Kecamatan Johar Baru (tangkai), 2020–2023**
*Production of Ornamental Plants by Kind of Plant n Johar
Baru District (stalks), 2020–2023*

| Jenis Tanaman <i>Kind of Plants</i> | 2020 | 2021 | 2022 | 2023 |
|--|------|------|------|------|
| (1) | (2) | (3) | (4) | (5) |
| Anggrek Pot/ <i>Pot Orchid</i> | 0.00 | 0.00 | 0.00 | 0.00 |
| Anggrek Potong/ <i>Cut Orchid</i> | 0.00 | 0.00 | 0.00 | 0.00 |
| Krisan/ <i>Chrysantemum</i> | 0.00 | 0.00 | 0.00 | 0.00 |
| Mawar/ <i>Rose</i> | 0.00 | 0.00 | 0.00 | 0.00 |
| Sedap Malam/ <i>Tuberose</i> | 0.00 | 0.00 | 0.00 | 0.00 |
| Aglaonema/ <i>Aglaonema</i> | 0.00 | 0.00 | 0.00 | 0.00 |
| Melati/ <i>Jasmine</i> | 0.00 | 0.00 | 0.00 | 0.00 |

Catatan/*Note*: ...

Sumber/*Source*: Badan Pusat Statistik, Statistik Pertanian Hortikultura SPH-TH/BPS-Statistics Indonesia, *Agricultural Statistik for Horticulture SPH-TH*

Tabel 5.7
Table

Produksi Buah-Buahan dan Sayuran Tahunan Menurut Jenis Tanaman di Kecamatan Johar Baru (kuintal), 2020–2023
Production of Annual Fruits and Vegetables by Kind of Plant in Johar Baru District (quintal), 2020–2023

| Jenis Tanaman Kind of Plants | 2020 | 2021 | 2022 | 2023 |
|------------------------------------|------|------|---------|--------|
| (1) | (2) | (3) | (4) | (5) |
| Buah–Buahan/Fruits: | | | | |
| Mangga/Mango | 0.00 | 0.00 | 1700.00 | 110.00 |
| Durian/Durian | 0.00 | 0.00 | 0.00 | 0.00 |
| Jeruk Siam/Kepron/Orange/Tangerine | 0.00 | 0.00 | 0.00 | 0.00 |
| Pisang/Banana | 0.00 | 0.00 | 106.00 | 8.00 |
| Pepaya/Papaya | 0.00 | 0.00 | 147.50 | 147.50 |
| Salak/Snakefruit | 0.00 | 0.00 | 0.00 | 0.00 |
| Rambutan/Rambutan | 0.00 | 0.00 | 200.00 | 200.00 |
| Belimbing/Starfruit | 0.00 | 0.00 | 22.00 | 22.00 |
| Sayuran/Vegetables: | | | | |
| Petai/Petai | 0.00 | 0.00 | 0.00 | 0.00 |
| Melinjo/Melinjo Nut | 0.00 | 0.00 | 0.00 | 0.00 |

Catatan/Note: ...

Sumber/Source: Badan Pusat Statistik, Statistik Pertanian Hortikultura SPH-BST/BPS-Statistics Indonesia, Agricultural Statistic for Horticulture SPH-BST



PARIWISATA, TRANSPORTASI DAN KOMUNIKASI

TOURISM, TRANSPORTATION, AND COMMUNICATION



BPS JAKARTA PUSAT

PENJELASAN TEKNIS

TECHNICAL NOTES

- | | |
|---|--|
| <p>1. Konsep dan definisi pariwisata mengikuti rekomendasi World Tourism Organization (WTO) dan International Union of Office Travel Organization (IUOTO).</p> | <p>1. <i>The concept and definition of tourism refers to the recommendations of the World Tourism Organization (WTO) and International Union of Office Travel Organizations (IUOTO).</i></p> |
| <p>2. Wisatawan mancanegara ialah setiap pengunjung yang mengunjungi suatu negara di luar tempat tinggalnya, didorong oleh satu atau beberapa keperluan tanpa bermaksud memperoleh penghasilan di tempat yang dikunjungi dan lamanya kunjungan tersebut tidak lebih dari satu tahun (12 bulan).</p> | <p>2. <i>A foreign visitor is any person visiting a country other than his usual place of residence for any reason other than for earning income in the country visited, and the length of stay is no more than one year (12 months).</i></p> |
| <p>3. Rata-rata lama tinggal adalah rata-rata waktu tinggal wisatawan mancanegara di Indonesia satu kali kunjungan.</p> | <p>3. <i>Average length of stay is the average duration of stay of foreign visitor in Indonesia for one trip.</i></p> |
| <p>4. Penerimaan negara dari wisatawan adalah hasil kali antara rata-rata pengeluaran wisman per kunjungan dengan jumlah kunjungan wisman.</p> | <p>4. <i>Revenue from foreign visitors is the number of foreign visitors in Indonesia multiplied by the average expenditures per visit.</i></p> |
| <p>5. Akomodasi ialah suatu usaha yang menggunakan suatu bangunan atau sebagian bangunan yang disediakan secara khusus, dan setiap orang dapat menginap, makan serta memperoleh pelayanan dan fasilitas lainnya dengan pembayaran. Akomodasi dibedakan antara hotel dan akomodasi lainnya.</p> | <p>5. <i>An accommodation is an establishment using a building or a part of a building, prepared commercially for any person to stay, eat and obtain service as well as other facilities. Accommodation is segregated into hotel and other accommodations.</i></p> |

<https://jakpuskota.bps.go.id>

ULASAN

Kecamatan Johar Baru memiliki kondisi akomodasi yang terbatas dengan total 5 hotel dan 2 penginapan. Kelurahan seperti Johar Baru sendiri menunjukkan beberapa perkembangan dengan 3 hotel dan tanpa penginapan, sementara data yang lebih baru menunjukkan penambahan hotel di kelurahan yang sama, mencapai 5 hotel. Hal ini menunjukkan upaya untuk meningkatkan fasilitas akomodasi di daerah tersebut, meskipun masih ada potensi yang dapat dikembangkan lebih lanjut.

Kondisi penginapan di Kecamatan Johar Baru juga menunjukkan tantangan, dengan beberapa kelurahan seperti Kampung Rawa yang tidak memiliki akomodasi sama sekali. Sementara itu, Tanah Tinggi dan Galur memiliki satu hotel dan satu penginapan masing-masing, memberikan sedikit pilihan bagi pengunjung. Secara keseluruhan, Kecamatan Johar Baru masih perlu meningkatkan jumlah dan kualitas fasilitas akomodasi untuk menarik lebih banyak wisatawan dan mendukung pertumbuhan sektor pariwisata.

DESCRIPTION

Johar Baru District has limited accommodation conditions with a total of 5 hotels and 2 guesthouses. Sub-districts such as Johar Baru itself show some development with 3 hotels and no guesthouses, while more recent data shows the addition of hotels in the same sub-district, reaching 5 hotels. This shows efforts to improve accommodation facilities in the area, although there is still potential that can be developed further.

Accommodation conditions in Johar Baru District also show challenges, with several sub-districts such as Kampung Rawa having no accommodation at all. Meanwhile, Tanah Tinggi and Galur have one hotel and one guesthouse each, providing few choices for visitors. Overall, Johar Baru District still needs to improve the number and quality of accommodation facilities to attract more tourists and support the growth of the tourism sector.



Sumber/Source: Pemerintah Kecamatan Johar Baru / Johar Baru District Government

Gambar 6.1
Figures

Prasarana dan Sarana Transportasi Antarkelurahan, 2023
Inter-Kelurahan Transportation Infrastructure and Facilities, 2023



Sumber/Source: Pemerintah Kecamatan Johar Baru / Johar Baru District Government

Gambar 6.2
Figures

Kekuatan Sinyal Telepon Seluler dan Jenis Sinyal Internet Telepon Seluler, 2023
The Strength of Cellular Phone Signal, 2023

6.1 PARIWISATA TOURISM

Tabel 6.1.1 Jumlah Sarana Akomodasi Menurut Kelurahan dan Jenis Akomodasi di Kecamatan Johar Baru, 2023
Table *Number of Accomodation Facilities by Kelurahan and Type of Accomodation in Johar Baru District, 2023*

| Kelurahan <i>Sub-district</i> | Hotel | Penginapan <i>Inn</i> |
|----------------------------------|----------|--------------------------|
| (1) | (2) | (3) |
| Johar Baru | 3 | 0 |
| Kampung Rawa | 0 | 0 |
| Tanah Tinggi | 1 | 1 |
| Galur | 1 | 1 |
| Johar Baru | 5 | 2 |

Sumber/Source: Pemerintah Kecamatan Johar Baru / *Johar Baru District Government*

6.2 TRANSPORTASI TRANSPORTATION

Tabel 6.2.1 Prasarana dan Sarana Transportasi Antarkelurahan Menurut Kelurahan di Kecamatan Johar Baru, 2023
Inter-Kelurahan Transportation Infrastructure and Facilities by Villages/Kelurahan in Johar Baru District, 2023

| Kelurahan <i>Sub-district</i> | Jenis Prasarana Transportasi <i>Type of Transportation Infrastructure</i> | Keberadaan Angkutan Umum <i>Availability of Public Transportation</i> |
|----------------------------------|--|--|
| (1) | (2) | (3) |
| Johar Baru | Darat | Ada, dengan trayek tetap |
| Kampung Rawa | Darat | Ada, dengan trayek tetap |
| Tanah Tinggi | Darat | Ada, dengan trayek tetap |
| Galur | Darat | Ada, dengan trayek tetap |

Lanjutan Tabel/*Continued Table* 6.2.1

| Kelurahan <i>Sub-district</i> | Jenis Permukaan Jalan Darat Terluas <i>Type of The Widest Road Surface</i> | Dapat Dilalui Kendaraan Bermotor Roda 4 atau Lebih <i>Passable by Vehicle with 4 or more Wheels</i> |
|----------------------------------|--|---|
| (1) | (4) | (5) |
| Johar Baru | Aspal/Beton | Sepanjang tahun |
| Kampung Rawa | Aspal/Beton | Sepanjang tahun |
| Tanah Tinggi | Aspal/Beton | Sepanjang tahun |
| Galur | Aspal/Beton | Sepanjang tahun |

Sumber/*Source*: Pemerintah Kecamatan Johar Baru / *Johar Baru District Government*

6.3 KOMUNIKASI COMMUNICATION

Tabel 6.3.1 Keberadaan Kantor Pos/Pos Pembantu/Rumah Pos, Pos Keliling, dan Perusahaan/Agen Jasa Ekspedisi Swasta Menurut Kelurahan di Kecamatan Johar Baru, 2023
Number of Post Office/Subsidiary of Post Office, Mobile Portal Service, Private Expedition Service Company by Kelurahan in Johar Baru District, 2023

| Kelurahan <i>Sub-district</i> | Kantor Pos/Pos Pembantu/Rumah Pos <i>Post Office/Subsidiary of Post Office</i> | Pos Keliling <i>Mobile Portal Service</i> | Perusahaan/Agen Jasa Ekspedisi Swasta <i>Private Expedition Service Company</i> |
|----------------------------------|--|--|---|
| (1) | (2) | (3) | (4) |
| Johar Baru | | | Beroperasi |
| Kampung Rawa | | | Beroperasi |
| Tanah Tinggi | | | Beroperasi |
| Galur | | | Beroperasi |

Sumber/Source: Pemerintah Kecamatan Johar Baru / *Johar Baru District Government*

Tabel
Table 6.3.2

Jumlah Menara Telepon seluler dan Operator Layanan Komunikasi Telepon Seluler Menurut Kelurahan di Kecamatan Johar Baru, 2023
Number of Base Transceiver Station (BTS) and Cellular Phone Communication Service Operators by SUB-district in Johar Baru District, 2023

| Kelurahan Sub-district | Jumlah Menara Telepon seluler Number of Base Transceiver Station (BTS) | Jumlah Operator Layanan Komunikasi Telepon Seluler Cellular Phone Communication Service Operators |
|-----------------------------------|---|--|
| (1) | (2) | (3) |
| Johar Baru | 1 | ... |
| Kampung Rawa | 0 | ... |
| Tanah Tinggi | 8 | ... |
| Galur | 1 | ... |
| Johar Baru | 10 | ... |

Sumber/Source: Pemerintah Kecamatan Johar Baru / Johar Baru District Government

Tabel
Table 6.3.3

Kekuatan Sinyal Telepon Seluler dan Jenis Sinyal Internet Telepon Seluler Menurut Kelurahan di Kecamatan Johar Baru, 2023
The Strenght of Celular Phone Signal by Sub-district in Johar Baru District, 2023

| Kelurahan Sub-district | Kekuatan Sinyal Telepon Seluler <i>The Strenght of Celular Phone Signal</i> | Jenis Sinyal Internet Telepon Seluler <i>Type of Celular Phone Signal</i> |
|---------------------------|--|--|
| (1) | (2) | (3) |
| Johar Baru | Sangat kuat | 5G/4G/LTE |
| Kampung Rawa | Sangat kuat | 5G/4G/LTE |
| Tanah Tinggi | Sangat Kuat | 5G/4G/LTE |
| Galur | Sangat kuat | 5G/4G/LTE |

Sumber/Source: Pemerintah Kecamatan Johar Baru / Johar Baru District Government



07

PERBANKAN, KOPERASI, DAN PERDAGANGAN
BANKING, COOPERATIVE, AND TRADE

PERBANKAN, KOPERASI, DAN PERDAGANGAN

BANKING, COOPERATIVE, AND TRADE



BPS JAKARTA PUSAT

PENJELASAN TEKNIS**TECHNICAL NOTES**

- | | |
|--|--|
| <p>1. Data statistik bersumber perbankan dari Bank Indonesia dan Otoritas Jasa Keuangan.</p> <p>2. Kantor bank terdiri dari Kantor Cabang (KC), Kantor Cabang Pembantu (KCP), dan kantor di bawah KCP.</p> <p>3. Koperasi adalah badan usaha yang beranggotakan seorang atau badan orang hukum koperasi dengan melandaskan kegiatannya berdasarkan prinsip koperasi sekaligus sebagai gerakan ekonomi rakyat yang berdasar atas asas kekeluargaan.</p> | <p>1. <i>Banking statistics are obtained from the Bank Indonesia and Financial Services Authority.</i></p> <p>2. <i>Bank offices consist of branch offices (KC), sub branch offices (KCP), and offices under KCP.</i></p> <p>3. <i>Cooperative is an establishment whose members are people or establishments with legal status of cooperative and its activities based on people's economic movement.</i></p> |
|--|--|

<https://jakpuskota.bps.go.id>

ULASAN

Kecamatan Johar Baru memiliki komposisi perbankan yang cukup bervariasi, dengan total 4 bank umum pemerintah dan 3 bank umum swasta. Namun, terdapat kelurahan seperti Kampung Rawa, Tanah Tinggi, dan Galur yang tidak memiliki keberadaan bank, yang menunjukkan adanya ketimpangan dalam akses perbankan di kawasan ini. Hal ini dapat menghambat perkembangan ekonomi dan akses ke layanan keuangan bagi penduduk di daerah tersebut.

Keberadaan bank umum pemerintah di Johar Baru menjadi faktor penting dalam memberikan layanan keuangan yang diperlukan bagi masyarakat. Meskipun ada beberapa bank yang aktif di area ini, masih terdapat tantangan dalam menjangkau semua warga, terutama di kelurahan tanpa bank. Upaya untuk meningkatkan aksesibilitas dan jumlah lembaga keuangan di kawasan yang kurang terlayani perlu menjadi perhatian, guna mendukung pertumbuhan ekonomi yang lebih merata di Kecamatan Johar Baru.

DESCRIPTION

Johar Baru District has a fairly varied banking composition, with a total of 4 government banks and 3 private banks. However, there are sub-districts such as Kampung Rawa, Tanah Tinggi, and Galur that do not have a bank, which indicates an imbalance in banking access in this area. This can hinder economic development and access to financial services for residents in the area.

The presence of government banks in Johar Baru is an important factor in providing the financial services needed by the community. Although there are several banks active in this area, there are still challenges in reaching all residents, especially in sub-districts without banks. Efforts to increase accessibility and the number of financial institutions in underserved areas need to be considered, in order to support more equitable economic growth in Johar Baru District.

<https://jakpuskota.bps.go.id>

<https://jakpuskota.bps.go.id>

Tabel 7.1
Table

Banyaknya Sarana Lembaga Keuangan Bank Menurut Kelurahan dan Jenis Bank di Kecamatan Johar Baru, 2023
Number of Bank by Villages/Kelurahan and Type of Bank in Johar Baru District, 2023

| Kelurahan Sub-district | Bank Umum Pemerintah Government Bank | Bank Umum Swasta Private Bank | Bank Perkreditan Rakyat (BPR) Rural Bank |
|---------------------------|--|----------------------------------|--|
| (1) | (2) | (3) | (4) |
| Johar Baru | 4 | 3 | 0 |
| Kampung Rawa | 0 | 0 | 0 |
| Tanah Tinggi | 0 | 0 | 0 |
| Galur | 0 | 0 | 0 |
| Johar Baru | 4 | 3 | 0 |

Sumber/Source: Pemerintah Kecamatan Johar Baru / Johar Baru District Government

Tabel 7.2
Table

Banyaknya Koperasi Aktif Menurut Menurut Kelurahan dan Jenis Koperasi di Kecamatan Johar Baru, 2023
Number of Cooperative by Kelurahan and Type of Cooperative in Johar Baru District, 2023

| Kelurahan Sub-district | Koperasi Unit Desa (KUD) Village Cooperative Unit | Koperasi Industri Kecil dan Kerajinan Rakyat (Kopinkra) Small Industry and Citizen Handicraft Cooperative |
|-----------------------------------|--|--|
| (1) | (2) | (3) |
| Johar Baru | 0 | 0 |
| Kampung Rawa | 0 | 0 |
| Tanah Tinggi | 0 | 0 |
| Galur | 0 | 0 |
| Johar Baru | 0 | 0 |

Lanjutan Tabel/*Continued Table 7.2*

| Kelurahan Sub-district | Koperasi Simpan Pinjam (Kospin) Savings and Loan Cooperative | Koperasi Lainnya Other Cooperative |
|-----------------------------------|---|---|
| (1) | (4) | (5) |
| Johar Baru | 0 | 0 |
| Kampung Rawa | 0 | 0 |
| Tanah Tinggi | 0 | 0 |
| Galur | 0 | 0 |
| Johar Baru | 0 | 0 |

Sumber/*Source*: Pemerintah Kecamatan Johar Baru / *Johar Baru District Government*

Tabel 7.3
Table

Banyaknya Sarana Perdagangan Menurut Kelurahan dan Jenis Sarana Perdagangan di Kecamatan Johar Baru, 2023
Number of Trade Facilities by Kelurahan and Type of Trade Facilities in Johar Baru District, 2023

| Kelurahan <i>Sub-district</i> | Kelompok Pertokoan <i>Shopping Complexes</i> | Pasar dengan Bangunan Permanen <i>Markets in Permanent Building</i> | Pasar dengan Bangunan Semi Permanen <i>Market in Semi Permanent Building</i> |
|----------------------------------|---|---|---|
| (1) | (2) | (3) | (4) |
| Johar Baru | 1 | 1 | 0 |
| Kampung Rawa | 3 | 0 | 0 |
| Tanah Tinggi | 4 | 2 | 0 |
| Galur | 1 | 1 | 0 |
| Johar Baru | 9 | 4 | 0 |

Lanjutan Tabel/*Continued Table 7.3*

| Kelurahan Sub-district | Pasar tanpa Bangunan Market without Permanent Building | Mini Market/ Swalayan/ Supermarket Mini Market/Swalayan/ Supermarket | Restoran/ Rumah Makan Restaurant/ Food Stall |
|-----------------------------------|---|---|---|
| (1) | (5) | (6) | (7) |
| Johar Baru | 0 | 13 | 97 |
| Kampung Rawa | 0 | 2 | 0 |
| Tanah Tinggi | 0 | 9 | 1 |
| Galur | 0 | 3 | 5 |
| Johar Baru | 0 | 27 | 103 |

Sumber/*Source*: Pemerintah Kecamatan Johar Baru / *Johar Baru District Government*

DAFTAR PUSTAKA/BIBLIOGRAPHY

- Direktorat Jenderal Hortikultura & Badan Pusat Statistik. 2022. *Pedoman Statistik Pertanian Hortikultura (SPH)*. Jakarta: Kementerian Pertanian.
- Direktorat Statistik Ketahanan Sosial. 2021. *Buku 3: Konsep dan Definisi Podes 2021*. Jakarta: Badan Pusat Statistik.

<https://jakpuskota.bps.go.id>

ST 2023
SENSUS PERTANIAN

BerAKHLAK
Berorientasi Pelayanan Akuntabel Kompeten
Harmonis Loyal Adaptif Kolaboratif

**#bangga
melayani
bangsa**

DATA

MENCERDASKAN BANGSA

Enlighten The Nation

3173



**BADAN PUSAT STATISTIK
KOTA JAKARTA PUSAT
BPS-STATISTICS OF JAKARTA PUSAT MUNICIPALITY**

Jl. Wahidin no. 19E Sawah Besar, Jakarta Pusat
Telp.: (021) 3453070
Homepage: <http://jakpuskota.bps.go.id>, E-mail: bps3173@bps.go.id