



KECAMATAN **BENDUNGAN** DALAM ANGKA

BENDUNGAN DISTRICT

IN FIGURES

2024

Volume 39, 2024



KECAMATAN BENDUNGAN DALAM ANGKA *BENDUNGAN DISTRICT IN FIGURES* 2024

Volume 39, 2024



**BADAN PUSAT STATISTIK
KABUPATEN TRENGGALEK
BPS-STATISTICS TRENGGALEK REGENCY**

KECAMATAN BENDUNGAN DALAM ANGKA

Bendungan District in Figures

2024

Volume 39, 2024

Katalog /*Catalogue*: 1102001.3503090

Nomor Publikasi/*Publication Number*: 2908

Ukuran Buku/*Book Size*: 14,8 cm x 21 cm

Jumlah Halaman/*Number of Pages* : 159+xxxii hal/*pages*

Penyusun Naskah/*Manuscript Drafter*:

BPS Kabupaten Trenggalek

BPS-Statistics Trenggalek Regency

Penyunting/*Editor*:

BPS Kabupaten Trenggalek

BPS-Statistics Trenggalek Regency

Pembuat Kover/*Cover Designer*:

BPS Kabupaten Trenggalek

BPS-Statistics Trenggalek Regency

Penerbit/*Publisher*

©BPS Kabupaten Trenggalek/*BPS-Statistics Trenggalek Regency*

Sumber Ilustrasi/*Illustration Source*:

Dokumentasi Pribadi Editor/*Editor's Personal Documentation*

Dilarang mereproduksi dan/atau menggandakan sebagian atau seluruh isi

buku ini untuk tujuan komersial tanpa izin tertulis dari Badan Pusat Statistik Kabupaten Trenggalek.

It is prohibited to reproduce and/or duplicate part or all of this book for commercial purpose without permission from BPS-Statistics Trenggalek Regency.

TIM PENYUSUN/COMPILERS
KECAMATAN BENDUNGAN DALAM ANGKA
Bendungan District in Figures
2024

Volume 39, 2024

Pengarah/Director

Emil Wahyudiono

Penanggung Jawab/Persons in Charge

Emil Wahyudiono

Penyunting/Editors

Andi Ahmad Mardinsyah • Khoirul Basori

Pengolah Data dan Penulis Naskah/Data Processor and Writers

Anggita Eka Putri Febrianes • Hendry Retno Poncorini

Penata Letak/Layout Designers

Algar Reza Gibran Akbar

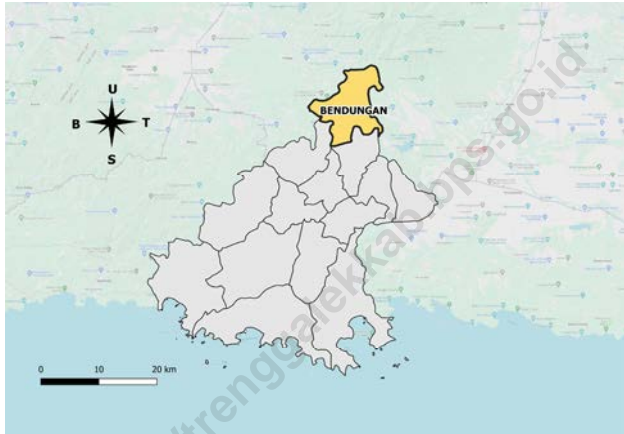
Penerjemah/Translators

Anggita Eka Putri Febrianes • Hendry Retno Poncorini

KONTRIBUTOR DATA/DATA CONTRIBUTORS

1. Kementerian Agama Kabupaten Trenggalek/*Trenggalek Regency Ministry of Religious Affair*
2. Kementerian Pendidikan dan Kebudayaan/*Ministry of Education and Culture*
3. Badan Meteorologi, Klimatologi, dan Geofisika/*Meteorological, Climatology, and Geophysical Agency*
4. Badan Pusat Statistik Kabupaten Trenggalek/*BPS-Statistics Trenggalek Regency*
5. Dinas Pendidikan, Pemuda, dan Olahraga Kabupaten Trenggalek/*Trenggalek Regency Education, Youth, and Sports Department*
6. Dinas Pertanian dan Pangan Kabupaten Trenggalek/*Trenggalek Regency Agriculture and Food Department*
7. Dinas Perumahan, Kawasan Pemukiman, dan Lingkungan Hidup Kabupaten Trenggalek/*Trenggalek Regency Housing, Settlement, and Environment Department*
8. Kantor Urusan Agama Kecamatan Bendungan/*Trenggalek District Religious Affair Office*
9. Kantor Desa Kecamatan Bendungan/*Trenggalek District Village Offices*
10. Kantor Kecamatan Bendungan/*Trenggalek District Office*
11. Puskesmas Kecamatan Bendungan/*Trenggalek District Health Center*
12. Kepolisian Resor Kabupaten Trenggalek/*State Police, East Java Area in Trenggalek*
13. Kepolisian Sektor Kecamatan Bendungan/*Sectoral Police of Trenggalek District*

PETA WILAYAH KECAMATAN BENDUNGAN
MAP OF BENDUNGAN DISTRICT



KEPALA BPS KABUPATEN TRENGGALEK
HEAD OF BPS-STATISTICS TRENGGALEK REGENCY



EMIL WAHYUDIONO

KATA PENGANTAR

Publikasi Kecamatan Bendungan Dalam Angka 2024 diterbitkan oleh Badan Pusat Statistik Kabupaten Trenggalek, digunakan untuk membantu pengguna data memahami perkembangan pembangunan dan potensi yang ada di Kabupaten Trenggalek.

Buku ini merupakan pengumpulan data sekunder di tingkat kecamatan, yang memuat berbagai informasi terkait perkembangan pembangunan dan potensi di berbagai sektor yang ada di wilayah Kecamatan Bendungan. Buku Kecamatan Bendungan Dalam Angka 2024 ini diharapkan sebagai bahan rujukan dan evaluasi untuk mengembangkan perencanaan dan evaluasi pembangunan di Kabupaten Trenggalek khususnya Kecamatan Bendungan.

Kami menyadari bahwa dalam pengumpulan data, pengolahan data, dan penyajian data yang terdapat dalam buku ini masih banyak kelemahan dan kekurangan, untuk itu kami selalu mengharap saran kritik guna perbaikan dan penyempurnaan penerbitan selanjutnya.

Kami ucapkan terima kasih kepada semua pihak yang telah membantu dalam penerbitan buku ini. Semoga penerbitan buku Kecamatan Bendungan Dalam Angka 2024 ini bermanfaat untuk memenuhi kebutuhan statistik dalam berbagai sektor pembangunan.

Trenggalek, September 2024

Kepala BPS

Kabupaten Trenggalek



EMIL WAHYUDIONO

PREFACE


The publication of Bendungan District in Figures 2024 is published by the Central Bureau of Statistics of Trenggalek Regency. Statistics of Trenggalek Regency, used to help data users understand the development and potential that exists in Trenggalek Regency.

This book is a collection of secondary data at the district level, which contains various information related to the development and potential of the district. contains various information related to the development of development and potential in various sectors in the Bendungan District area. The book of District Bendungan in Figures 2024 is expected as a reference and evaluation material to develop development planning and evaluation in Trenggalek Regency, especially Bendungan District.

We realize that in collecting data, processing data, and presenting the data contained in this book, there are still many problems. presentation of the data contained in this book there are still many weaknesses and shortcomings. shortcomings, for that we always expect suggestions for criticism for improvement and improvement of the next publication.

We would like to thank all those who have helped in publishing this book. publishing this book. Hopefully the publication of the book Bendungan District in Figures 2024 is useful for meeting statistical needs in various sectors of development.

Trenggalek, September 2024
Head of BPS-Statistics Trenggalek Regency



EMIL WAHYUDIONO

DAFTAR ISI/CONTENTS
KECAMATAN BENDUNGAN DALAM ANGKA
Bendungan District in Figures
2024
Volume 39, 2024

	Halaman <i>Page</i>
Kata Pengantar	xi
Preface	xii
Daftar Isi/ <i>Contents</i>	xiii
Daftar Tabel/ <i>List of Tables</i>	xv
Daftar Gambar/ <i>List of Figures</i>	xxvii
Penjelasan Umum/ <i>Explanatory Notes</i>	xxix
Daftar Singkatan/ <i>List of Abbreviation</i>	xxxii
1. Geografi/ <i>Geography</i>	1
2. Pemerintah/ <i>Government</i>	23
3. Penduduk/ <i>Population</i>	51
4. Sosial dan Kesejahteraan Rakyat/ <i>Social and Welfare</i>	68
5. Pertanian/ <i>Agriculture</i>	98
6. Ekonomi/ <i>Economy</i>	138
Daftar Pustaka/ <i>Bibliography</i>	158

DAFTAR TABEL/LIST OF TABLES

Tabel Table		Halaman Page
1.	GEOGRAFI/GEOGRAPHY	
1.1	Letak Geografis Kecamatan Bendungan <i>Geographical Location of Bendungan District</i>	7
1.2	Batas Kecamatan Bendungan <i>Bendungan District Boundaries.....</i>	8
1.3	Letak Astronomis Kantor Desa dan Topografi Wilayah Desa di Kecamatan Bendungan <i>Astronomical Location of Village Office and Topography of Village Area in Bendungan District.....</i>	9
1.4	Jarak dari Kantor Desa ke Kantor Kecamatan ke Kantor Kabupaten yang Membawahi di Kecamatan Bendungan <i>Distance from Village Office to District Office to Regency Office in Charge in Bendungan District.....</i>	11
1.5	Nama Sungai dan Nama Gunung di Kecamatan Bendungan <i>River Names and Mountain Names in Bendungan District.....</i>	12
1.6	Bahan Tambang/Galian di Kecamatan Bendungan <i>Mining Materials/Excavation in Bendungan District</i>	13
1.7	Keadaan Geologi Kecamatan Bendungan <i>Geological Condition of Bendungan District</i>	14
1.8	Jenis Tanah Menurut Bagian di Kecamatan Bendungan <i>Soil Types by Section in Bendungan District.....</i>	15
1.9	Luas Lahan Berdasarkan Jenis penggunaan (Ha) di Kecamatan Bendungan <i>Land Area Based on Type of Use (Ha) in Bendungan District.....</i>	16
1.10	Jumlah Hari Hujan dan Curah Hujan di Kecamatan Bendungan, 2023 <i>Number of Rainy Days and Rainfall in Bendungan District, 2023.....</i>	17
1.11	Ketinggian dari Permukaan Laut per Desa di Kecamatan Bendungan <i>Height from Sea Level per Village in Bendungan District.....</i>	18

Tabel Table	Halaman Page	
1.12	Rata-Rata Kedalaman Sumber Air Tanah (Sumur) per Desa di Kecamatan Bendungan <i>Average Depth of Ground Water Sources (Wells) per Village in Bendungan District.....</i>	19
1.13	Banyaknya Sumber Air Menurut Penggunaan di Kecamatan Bendungan, 2023 <i>Number of Water Sources According to Use in Bendungan District, 2023</i>	20
1.14	Luas Wilayah Menurut Desa di Kecamatan Bendungan, 2023 <i>Area by Viillage in Bendungan District, 2023</i>	21
1.15	Kemiringan Tanah Menurut Desa di Kecamatan Bendungan, 2023 <i>Land Slope by Viillage in Bendungan District, 2023</i>	22
2.	PEMERINTAH/GOVERMENT	
2.1	WILAYAH ADMINISTRATIF ADMINISTRATIVE AREA	
2.1.1	Jumlah Dusun, Rukun Warga (RW) dan Rukun Tetangga (RT) Menurut Desa/Kelurahan di Kecamatan Bendungan, 2023 <i>Number of Hamlet, Rukun Warga (RW) and Rukun Tetangga (RT) by Villages/Kelurahan in Bendungan District, 2023.....</i>	30
2.2	SUMBER DAYA MANUSIA HUMAN RESOURCES	
2.2.1	Jumlah Perangkat Desa di Kecamatan Bendungan, 2023 <i>Number of Village Apparatus in Bendungan District, 2023</i>	31
2.2.2	Jumlah Perangkat Desa Menurut Jabatan per Desa di Kecamatan Bendungan, 2023 <i>Number of Village Apparatus by Position per Village in Bendungan District, 2023</i>	32
2.2.3	Luas Bengkok Pamong/Perangkat Desa Menurut Desa dan Jenis Tanah di Kecamatan Bendungan, 2023 <i>Area of Bengkok Pamong/Village Apparatus by Village and Land Type in Bendungan District, 2023</i>	34

Tabel Table	Halaman Page	
2.2.4	Potensi Rakyat Terlatih Menurut Latihan Dasar di Kecamatan Bendungan, 2023 <i>Potential of Trained People by Basic Training in Bendungan District, 2023</i>	35
2.2.5	Potensi Linmas per Desa Menurut Pendidikan di Kecamatan Bendungan, 2023 <i>Potential of Linmas per Village by Education in Bendungan District, 2023</i>	36
2.2.6	Perangkat Desa Menurut Pendidikan yang di Tamatkan di Kecamatan Bendungan, 2023 <i>Village Apparatus by Education Completed in Bendungan District, 2023</i>	37
2.2.7	Jumlah Anggota Badan Permusyawaratan Desa (BPD) dan Lembaga Pemberdayaan Masyarakat (LPM) Menurut Desa di Kecamatan Bendungan, 2023 <i>Number of Members of Village Consultative Body (BPD) and Community Empowerment Organization (LPM) by Village in Bendungan District, 2023</i>	38
2.2.8	Jumlah Anggota TP PKK Desa Menurut Desa di Kecamatan Bendungan, 2023 <i>Number of TP PKK Village Members by Village in Bendungan District, 2023</i>	39
2.2.9	Jumlah Pengurus Lembaga Kemasyarakatan Desa/ Kelurahan (LPMD/LPMK) Menurut Kelurahan di Kecamatan Bendungan, 2023 <i>Number of Village/Kelurahan Community Organization (LPMD/ LPMK) Managers by Village in Kecamatan Suruh, 2023</i>	40
2.3	PEMILIHAN UMUM GENERAL ELECTIONS	
2.3.1	Jumlah Suara yang Sah Pemilu Legislatif 2019 Anggota DPRD Kab. Trenggalek, Dirinci Menurut Desa di Kecamatan Bendungan <i>Number of Valid Votes in the 2019 Legislative Elections for Members of the Trenggalek Regency DPRD, Detailed by Village in Bendungan District</i>	41

Tabel Table	Halaman Page	
2.3.2	Jumlah Suara yang Sah Pemilu Presiden 2019 Dirinci Menurut Desa di Kecamatan Bendungan <i>Number of Valid Votes for the 2019 Presidential Election Detailed by Village in Bendungan District</i>	43
2.3.3	Jumlah Suara yang Sah Pemilu Gubernur dan Wakil Gubernur Tahun 2018 Dirinci Menurut Desa di Kecamatan Bendungan <i>Number of Valid Votes for the 2018 Governor and Vice Governor Elections Detailed by Village in Bendungan District</i>	44
2.3.4	Jumlah Perolehan Suara Pasangan Calon dalam Pemilu Bupati dan Wakil Bupati Trenggalek Tahun 2020 di Kecamatan Bendungan <i>Number of Vote Acquisition of Candidate Pairs in the Election of Regent and Deputy Regent of Trenggalek in 2020 in Bendungan District</i>	45
2.3.5	Jumlah Suara Pemilu Legislatif 2019 Dirinci Menurut Partai di Kecamatan Bendungan <i>Number of Votes for the 2019 Legislative Elections Detailed by Party in Bendungan District</i>	46
2.3.6	Jumlah Pemilih Terdaftar dan Suara yang Masuk Pemilu Bupati dan Wakil Bupati Kabupaten Trenggalek 2020 Menurut Desa di Kecamatan Bendungan <i>Number of Registered Voters and Votes Cast for the 2020 Regent and Vice Regent Elections in Trenggalek Regency by Village in Bendungan District</i>	47
2.3.7	Jumlah Pemilih Terdaftar dan Suara yang Masuk Pemilu Gubernur dan Wakil Gubernur Tahun 2018 Dirinci Menurut Desa di Kecamatan Bendungan <i>Number of Registered Voters and Votes Entered in the 2018 Governor and Deputy Governor Elections Detailed by Village in Bendungan District</i>	48
2.3.8	Jumlah Pemilih Terdaftar dan Suara yang Masuk Pemilu Presiden Tahun 2019 Dirinci Menurut Desa di Kecamatan Bendungan <i>Number of Registered Voters and Votes Cast for the 2019 Presidential Election Detailed by Village in Bendungan District</i>	49

Tabel Table	Halaman Page	
2.3.9	Jumlah Pemilih Terdaftar dan Suara yang Masuk Pemilu Legislatif 2019 Anggota DPRD Kabupaten Trenggalek Dirinci Menurut Desa di Kecamatan Bendungan <i>Number of Registered Voters and Votes Entered in the 2019 Legislative Elections of Trenggalek Regency DPRD Members Detailed by Village in Bendungan District</i>	50
3. PENDUDUK/POPULATION		
3.1	Jumlah Penduduk Menurut Jenis Kelamin dan Sex Ratio per Desa di Kecamatan Bendungan, 2023 <i>Population by Gender and Sex Ratio per Village in Bendungan District, 2023.....</i>	61
3.2	Luas Desa, Jumlah Penduduk, dan Kepadatan Penduduk di Kecamatan Bendungan, 2023 <i>Village Area, Population, and Population Density in Bendungan District, 2023.....</i>	62
3.3	Banyaknya Kelahiran Bayi Menurut Jenis Kelamin per Desa di Kecamatan Bendungan, 2023 <i>Number of Births by Gender per Village in Bendungan District, 2023...</i>	63
3.4	Banyaknya Kematian Menurut Jenis Kelamin per Desa di Kecamatan Bendungan, 2023 <i>Number of Mortalities by Gender per Village in Bendungan District, 2023</i>	64
3.5	Jumlah Penduduk Berdasarkan Kelompok Usia di Kecamatan Bendungan, 2023 <i>Population Based on Age Group in Bendungan District, 2023</i>	65
3.6	Penduduk Menurut Kewarganegaraan dan Jenis Kelamin per Desa di Kecamatan Bendungan, 2023 <i>Population by Nationality and Gender per Village in Bendungan District, 2023.....</i>	66
3.7	Jumlah Penduduk dan Kepadatannya di Kecamatan Bendungan, 2023 <i>Total Population and Density in Bendungan District, 2023.....</i>	67

4. SOSIAL DAN KESEJAHTERAAN RAKYAT/SOCIAL AND WELFARE

**4.1 PENDIDIKAN
EDUCATION**

4.1.1	Jumlah Sekolah Menurut Tingkat Pendidikan di Kecamatan Bendungan, 2023/2024 <i>Number of Schools by Educational Level in Bendungan District, 2023/2024</i>	74
4.1.2	Jumlah Guru Menurut Tingkat Pendidikan di Kecamatan Bendungan, 2023/2024 <i>Number of Teachers by Educational Level in Bendungan District, 2023/2024</i>	75
4.1.3	Jumlah Murid Menurut Tingkat Pendidikan di Kecamatan Bendungan, 2023/2024 <i>Number of Pupils by Educational Level in Bendungan District, 2023/2024</i>	76
4.2 KESEHATAN HEALTH		
4.2.1	Pemanfaatan Pelayanan Kesehatan Menurut Status Bayar per Bulan di Kecamatan Bendungan, 2023 <i>Health Service Utilization by Monthly Payment Status in Bendungan District, 2023</i>	77
4.2.2	Jumlah Fasilitas Kesehatan di Kecamatan Bendungan, 2019-2023 <i>Number of Health Facilities in Bendungan District, 2019-2023</i>	78
4.2.3	Jumlah Tenaga Kesehatan di Kecamatan Bendungan <i>Number of Health Workers in Bendungan District</i>	79
4.2.4	Fasilitas Kesehatan Menurut Desa dan Jenisnya di Kecamatan Bendungan, 2023 <i>Health Facilities by Village and Type in Bendungan District, 2023</i>	80
4.2.5	Petugas Kesehatan Yang Tinggal/Menetap Menurut Desa Dan Profesinya di Kecamatan Bendungan, 2023 <i>Health Workers Who Live/Reside According to Village and Profession in Bendungan District, 2023</i>	81

4.2.6	Jumlah Pasangan Usia Subur yang menjadi Peserta KB Aktif Menurut Alat Kontrasepsi per Desa di Kecamatan Bendungan, 2023 <i>Number of Couples of Reproductive Age Who Are Active KB Participants According to Contraceptive Devices per Village in 2023...</i>	82
4.2.7	Realisasi Pencapaian Akseptor KB Baru Menurut Alat Kontrasepsi per Desa di Kecamatan Bendungan, 2023 <i>Realization of New KB Acceptors Achievement According to Contraceptive Devices per Village in Bendungan District, 2023.....</i>	84
4.2.8	Jumlah Pasangan Usia Subur dan Wanita Usia Subur per Desa di Kecamatan Bendungan, 2023 <i>Number of Couples and Women of Reproductive Age per Village in Bendungan District, 2023.....</i>	85
4.3	AGAMA DAN SOSIAL LAINNYA RELIGION AND OTHER SOCIAL AFFAIRS	
4.3.1	Jumlah Pondok Pesantren dan Madrasah Diniyah di Kecamatan Bendungan, 2023 <i>Number of Islamic Boarding Schools and Islamic Madrasahs in Bendungan District, 2023.....</i>	86
4.3.2	Jumlah Taman Pendidikan Al Quran, Santri dan Ustad di Kecamatan Bendungan, 2023 <i>Number of Al Quran Education Parks, Students and Ustads in Bendungan District, 2023.....</i>	87
4.3.3	Tanah Wakaf Per Desa di Kecamatan Bendungan, 2023 <i>Waqf Land Per Village in Bendungan District, 2023</i>	88
4.3.4	Jumlah Tempat Ibadah di Kecamatan Bendungan, 2023 <i>Number of Places of Worship in Bendungan District, 2023</i>	89
4.3.5	Pemeluk Agama Menurut Desa dan Agama di Kecamatan Bendungan, 2023 <i>Religious Adherents by Village and Religion in Bendungan District, 2023</i>	90
4.3.6	Organisasi Kesenian Menurut Desa dan Jenisnya di Kecamatan Bendungan, 2023 <i>Arts Organizations by Village and Type in Bendungan District, 2023...</i>	91

Tabel Table	Halaman Page	
4.3.7	Perkumpulan Olah Raga Menurut Desa dan Jenisnya di Kecamatan Bendungan, 2023 <i>Sports Associations by Village and Type in Bendungan District, 2023..</i>	92
4.3.8	Jumlah Penyandang Cacat Menurut Jenisnya di Kecamatan Dongko, 2023 <i>Number of People with Disabilities by Type in Dongko District, 2023...</i>	93
4.3.9	Gangguan Kriminalitas Menurut Jenisnya di Kecamatan Bendungan, 2023 <i>Crime Disturbances by Type in Bendungan District, 2023</i>	94
4.3.10	Gangguan Kecelakaan Lalu Lintas di Kecamatan Bendungan, 2023 <i>Traffic Accident Disturbances in Bendungan District, 2023.....</i>	95
4.3.11	Kejadian Bencana Alam di Kecamatan Bendungan, 2023 <i>Natural Disaster in Bendungan District, 2023.....</i>	96
4.3.12	Usia Nikah Berdasarkan Umur Istri di Kecamatan Bendungan, 2023 <i>Marriage Age Based on Age in Bendungan District, 2023.....</i>	97
5.	PERTANIAN/AGRICULTURE	
5.1	Luas Tanah Menurut Penggunaan di Kecamatan Bendungan (ha), 2019–2023 <i>Land Area by Use in Bendungan District (ha), 2019–2023.....</i>	104
5.2	Luas Sawah Menurut Jenis Pengairan di Kecamatan Bendungan (ha), 2023 <i>Rice Field Area by Irrigation in Bendungan District Type (ha), 2023.....</i>	106
5.3	Luas Panen Tanaman Bahan Makanan di Kecamatan Bendungan (ha), 2019–2023 <i>Harvested Area of Foodstuff Crops in Bendungan District (ha), 2019–2023</i>	108
5.4	Produktivitas Tanaman Bahan Makanan di Kecamatan Bendungan (kuintal/ha), 2019–2023 <i>Productivity of Foodstuff Crops per ha in Bendungan District (kuintal/ha), 2019–2023</i>	109

Tabel Table	Halaman Page	
5.5	Produksi Tanaman Sayuran dan Buah-buahan Semusim Menurut Jenis Tanaman di Kecamatan Bendungan (kuintal), 2020–2023 <i>Production of Seasonal Vegetables and Fruits by Kind of Plant in Bendungan District (quintal), 2020–2023</i>	111
5.6	Produksi Buah-Buahan dan Sayuran Tahunan Menurut Jenis Tanaman di Kecamatan Bendungan (kuintal), 2020–2023 <i>Production of Annual Fruits and Vegetables by Kind of Plant in Bendungan District (quintal), 2020–2023</i>	113
5.7	Produksi Tanaman Biofarmaka Menurut Jenis Tanaman di Kecamatan Bendungan (kg), 2020–2023 <i>Production of Medicinal Plants by Kind of Plant in Bendungan District (kg), 2020–2023</i>	115
5.8	Produksi Tanaman Hias Menurut Jenis Tanaman di Kecamatan Bendungan (tangkai), 2020–2023 <i>Production of Ornamental Plants by Kind of Plant in Bendungan District (stalks), 2020–2023</i>	116
5.9	Luas Panen Tanaman Sayuran dan Buah-buahan Semusim Menurut Jenis Tanaman di Kecamatan Bendungan (ha), 2020–2023 <i>Harvested Area of Seasonal Vegetables and Fruits by Kind of Plant in Bendungan District (ha), 2020–2023</i>	118
5.10	Luas Panen Tanaman Biofarmaka Menurut Jenis Tanaman di Kecamatan Bendungan (m ²), 2020–2023 <i>Harvested Area of Medicinal Plants by Kind of Plant in Bendungan District (m²), 2020–2023</i>	120
5.11	Luas Panen Tanaman Hias Menurut Jenis Tanaman di Kecamatan Bendungan (m ²), 2020–2023 <i>Harvested Area of Ornamental Plants by Kind of Plant in Karanganyar District (m²), 2020–2023</i>	121
5.12	Populasi Ternak Menurut Jenis Ternak dan Desa di Kecamatan Bendungan (ekor), 2023 <i>Livestock Population by Type and Village in Bendungan District (head), 2023</i>	123

Tabel Table	Halaman Page	
5.13	Populasi Unggas dan Aneka Ternak Menurut Jenis Ternak dan Desa di Kecamatan Bendungan (ekor), 2023 <i>Poultry and Miscellaneous Livestock Population by Type and Village in Bendungan District (head), 2023</i>	124
5.14	Sarana Produksi dan Pengairan di Kecamatan Bendungan, 2019–2023 <i>Production and Irrigation Facilities in Bendungan District, 2019-2023</i>	125
5.15	Alat-alat Pertanian Yang Masih Dapat Digunakan di Kecamatan Bendungan, 2020-2023 <i>Usable Agricultural Tools in Bendungan District, 2020-2023</i>	126
5.16	Luas Areal Perkebunan Menurut Jenis Tanaman di Kecamatan Bendungan (ha), 2021–2023 <i>Plantation Area by Kind of Plant in Bendungan District (ha), 2021-2023</i>	128
5.17	Luas Hutan Menurut Fungsi Hutan Dan Reboisasi di Kecamatan Bendungan (ha), 2021–2023 <i>Forest Area by Forest Function and Reforestation in Bendungan District (ha), 2021-2023</i>	129
5.18	Luas Panen, Produktivitas Dan Produksi Per Sub Round Tanaman Padi Kecamatan Bendungan, 2023 <i>Harvested Area, Productivity and Production per Sub Round of Rice Crops in Bendungan District, 2023</i>	130
5.19	Luas Panen, Produktivitas Dan Produksi Per Sub Round Tanaman Padi Sawah Kecamatan Bendungan, 2023 <i>Harvested Area, Productivity and Production per Sub Round of Paddy Rice Crops in Bendungan District, 2023</i>	131
5.20	Luas Panen, Produktivitas Dan Produksi Per Sub Round Tanaman Padi Ladang Kecamatan Bendungan, 2023 <i>Harvested Area, Productivity and Production per Sub Round of Field Rice Crops in Bendungan District, 2023</i>	132
5.21	Luas Panen, Produktivitas Dan Produksi Per Sub Round Tanaman Palawija (Jagung) Kecamatan Bendungan, 2023 <i>Harvested Area, Productivity and Production per Sub Round of Secondary Crops (Corn) in Bendungan District, 2023</i>	133

Tabel Table	Halaman Page	
5.22	Luas Panen, Produktivitas Dan Produksi Per Sub Round Tanaman Palawija (Ubi Kayu) Kecamatan Bendungan, 2023 <i>Harvested Area, Productivity and Production per Sub Round of Secondary Crops (Cassava) in Bendungan District, 2023</i>	134
5.23	Luas Panen, Produktivitas Dan Produksi Per Sub Round Tanaman Palawija (Kedelai) Kecamatan Bendungan, 2023 <i>Harvested Area, Productivity and Production per Sub Round of Secondary Crops (Soybean) in Bendungan District, 2023</i>	135
5.24	Luas Panen, Produktivitas Dan Produksi Per Sub Round Tanaman Palawija (Kacang Tanah) Kecamatan Bendungan, 2023 <i>Harvested Area, Productivity and Production per Sub Round of Secondary Crops (Peanuts) in Bendungan District, 2023</i>	136
5.25	Luas Panen, Produktivitas Dan Produksi Per Sub Round Tanaman Palawija (Kacang Hijau) Kecamatan Bendungan, 2023 <i>Harvested Area, Productivity and Production per Sub Round of Secondary Crops (Mung Beans) in Bendungan District, 2023</i>	137
6. EKONOMI/ECONOMY		
6.1	Banyaknya Pasar Tradisional dan Pasar Modern di Kecamatan Bendungan, 2023 <i>Number of Traditional Market and Modern Market in Bendungan District, 2023</i>	144
6.2	Rata-rata Harga yang Dibayar Petani di Kecamatan Bendungan, 2021 – 2023 <i>Average Prices Paid by Farmer in Bendungan District, 2021 – 2023</i>	145
6.3	Jumlah Unit Usaha BUMDES per Desa di Kecamatan Bendungan , 2023 <i>Number of Village-Owned Enterprise Business Unit per Village in Bendungan District, 2023</i>	146
6.4	Target dan Realisasi Pajak Bumi dan Bangunan (PBB) di Kecamatan Bendungan, 2023 <i>Target and Realization of Land and Building Tax in Bendungan District, 2023</i>	147

Tabel Table		Halaman Page
6.5	Rekapitulasi APBDes per Bidang di Kecamatan Bendungan, 2023 <i>Recapitulation of Village Budget per Sector in Bendungan District, 2023</i>	149
6.6	Jumlah Toko Kelontong, Warung, Rumah Makan, dan Hotel/Penginapan di Kecamatan Bendungan, 2023 <i>Number of Shops, Stalls, Restaurants, and Hotels/Inns in Bendungan District, 2023</i>	153
6.7	Banyaknya Fasilitas Lembaga Keuangan per Desa di Kecamatan Bendungan, 2023 <i>Number of Financial Institution Facilities per Village in District Dongko, 2023</i>	154
6.8	Banyaknya Industri Pengolahan Menurut Jenisnya per Desa/Kelurahan di Kecamatan Bendungan, 2023 <i>Number of Processing Industries by Type per Village in Kecamatan Bendungan, 2023</i>	155
6.9	Jumlah Komoditas Eksport Ikan dari Pelabuhan Perikanan Menurut Bulan di Kecamatan Bendungan, 2023 <i>Number of Fish Export Commodities from Fishing Ports by Month in Bendungan District, 2023</i>	157

DAFTAR GAMBAR/LIST OF FIGURES

Gambar Figure		Halaman Page
1.1	Luas Daerah menurut Desa/Kelurahan (%), 2023 <i>Total Area by Village/Kelurahan (%), 2023.....</i>	5
1.2	Jarak dari Kantor Desa ke Kantor Kecamatan (km), 2023 <i>Distance from Village Office to District Office (km), 2023.....</i>	6
2.1	Jumlah Perangkat Desa di Kecamatan Bendungan, 2023 <i>Number of Village Apparatus in Bendungan District, 2023.....</i>	28
2.2	Jumlah Rukun Tetangga (RT) dan Rukun Warga (RW) di Kecamatan Bendungan, 2023 <i>Number of Rukun Tetangga (RT) and Rukun Warga (RW) in Bendungan District, 2023.....</i>	29
3.1	Kepadatan Penduduk dan Jumlah Penduduk di Kecamatan Bendungan, 2023 <i>Population Density and Total Population in Bendungan District, 2023.....</i>	59
3.2	Jumlah Penduduk per Desa Menurut Jenis Kelamin di Kecamatan Bendungan, 2023 <i>Total Population per Village by Gender in Bendungan District, 2023</i>	360
4.1	Jumlah TK dan SD/MI di Kecamatan Bendungan, 2023 <i>Number of Kindergarten/RA and Elementary School/MI in Bendungan District, 2023.....</i>	72
4.2	Jumlah Pemeluk Agama Menurut Desa dan Agama di Kecamatan Bendungan, 2023 <i>Religious Adherents by Village and Religion in Bendungan District, 2023.....</i>	73
5.1	Luas Panen Tanaman Bahan Makanan di Kecamatan Bendungan (ha) 2023 <i>Harvested Area of Foodstuff Crops in Bendungan District (ha), 2023...</i>	102
5.2	Produktivitas Tanaman Bahan Makanan di Kecamatan Bendungan (kuintal/ha), 2023 <i>Productivity of Foodstuff Crops per ha in Bendungan District (kuintal/ha), 2023.....</i>	103
6.1	Jumlah Pasar Tradisional di Kecamatan Bendungan, 2023 <i>Number of Traditional Market in Bendungan District, 2023.....</i>	142

Gambar
Figure

Halaman
Page

6.2	Rata-rata Harga yang Dibayar Petani di Kecamatan Bendungan, 2023 <i>Average Prices Paid by Farmer in Bendungan District, 2023</i>	143
-----	--------------------------------------------------------------------------------------------------------------------------------------------	-----

<https://trenggalekkab.bps.go.id>

PENJELASAN UMUM/EXPLANATORY NOTES

Tanda-tanda, satuan-satuan, dan lain-lainnya yang digunakan dalam publikasi ini adalah sebagai berikut:

Symbols, measurement units, and acronyms which are used in this publication, are as follows:

1. TANDA-TANDA/SYMBOLS

Data tidak tersedia/ <i>Data not available</i>	: ...
Tidak ada atau nol / <i>Null or zero</i>	: -
Data dapat diabaikan/ <i>Data negligible</i>	: ~0
Tanda decimal/ <i>Decimal point</i>	: ,
Data tidak dapat ditampilkan/ <i>Not applicable</i>	: NA
Angka estimasi/ <i>Estimated figures</i>	: e
Angka diperbaiki/ <i>Revised figures</i>	: r
Angka sementara/ <i>Preliminary figures</i>	: *
Angka sangat sementara/ <i>Very preliminary figures</i>	: **
Angka sangat sangat sementara/ <i>Very very preliminary figures</i>	: ***

2. SATUAN/UNITS

barel/ <i>barrel</i>	: 158,99 liter/ <i>litres</i> = 1/6,2898 m ³
hektare (ha)/ <i>hectare (ha)</i>	: 10.000 m ²
kilometer (km)/ <i>kilometres (km)</i>	: 1.000 meter/ <i>meters (m)</i>
knot/ <i>knot</i>	: 1,8523 km/jam (<i>km/hour</i>)
kuintal/ <i>quintal</i>	: 100 kg
KWh	: 1.000 Watt <i>hour</i>
MWh	: 1.000 KWh
liter (untuk beras)/ <i>litre (for rice)</i>	: 0,80 kg
MMSCF	: 1/35,3 m ³
metrik ton (m.ton)/ <i>metric ton (m. ton)</i>	: 0,98421 long ton = 1.000 kg
ons/ <i>ounce</i>	: 28,31 gram/ <i>grams</i>
ton	: 1.000 kg

Satuan lain: buah, dus, butir, helai/lembar, kaleng, batang, pulsa, ton kilometer (ton-km), jam, menit, persen (%).

Other units: unit, pack, pieces, sheet, tin, pulse, ton-kilometres(ton-km), hour, minute, percent (%).

Perbedaan angka di belakang koma disebabkan oleh pembulatan angka.

The difference in decimal numbers is caused by rounding.

DAFTAR SINGKATAN/LIST OF ABBREVIATION

SI	: Stasiun Iklim/ <i>Climate Station</i>
SMPK	: Stasiun Meterologi Pertanian Khusus/ <i>Special Agricultural Meteorological Station</i>
t.t	: Tempat tidur/ <i>Bed</i>
BCG	: Bacillus Calmette Guerin
DPT	: Difteri, Pertusis, Tetanus/ <i>Diphtheria, Tetanus, and Pertussis</i>
TT	: Tetanus Toxoid
IOT	: Industri Obat Tradisional/ <i>Traditional Medicine Industry</i>
IKOT	: Industri Kecil Obat Tradisional/ <i>Traditional Medicine Small Industry</i>
Alkes	: Alat kesehatan/ <i>Health Kits</i>
PKRT	: Perbekalan Kesehatan Rumah tangga/ <i>Household Health Logistics</i>
Kompl	: Komplemen/ <i>Complement</i>
IRTP	: Industri Pangan Produksi Rumah Tangga/ <i>Foods Home Industry</i>
PBF	: Pedagang Besar Farmasi/ <i>Pharmacy Whole-seller</i>
GFK	: Gudang Farmasi Kab/Kota/Regency/ <i>Municipality Pharmacy Warehouse</i>
RB	: Rumah Bersalin/ <i>Delivery House</i>
Pustu	: Puskesmas pembantu/ <i>Auxiliary Public Health Center</i>
BP	: Balai Pengobatan/ <i>Polyclinic</i>
TPS	: Tempat Pembuangan Sampah Sementara / <i>landfill</i>
Jamkesmas	: Jaminan kesehatan masyarakat miskin/ <i>Poor public health insurance</i>
PJKMU	: Program Jaminan Kesehatan Masyarakat Umum/ <i>General Public Health Insurance Program</i>
SIUP	: Surat Ijin Usaha Perdagangan/ <i>Trading Permission Letter</i>
TDP	: Tanda Daftar Perusahaan/ <i>Company Registration Identity</i>
API	: Angka Pengenal Importir/ <i>Importer's Identity Number</i>

01

Geografi dan Iklim

<https://trenggalekkab.bps.go.id/>



PENJELASAN TEKNIS

1. Kecamatan Bendungan merupakan kecamatan yang terletak di bagian utara Kabupaten Trenggalek antara $111^{\circ} 24'$ - $112^{\circ} 11'$ BT dan $7^{\circ} 53'$ - $8^{\circ} 34'$ LS
2. Berdasarkan kondisi geografisnya, Kecamatan Bendungan di sebelah utara berbatasan dengan Kabupaten Nganjuk, di sebelah timur berbatasan dengan Kabupaten Tulungagung, di sebelah Barat berbatasan dengan Kabupaten Ponorogo, dan disebelah selatan berbatasan dengan Kecamatan Trenggalek.
3. Data cuaca dan curah hujan di Kecamatan Bendungan menunjukkan pola musim penghujan dan musim kemarau setiap tahunnya.
4. Kecamatan Bendungan mengalami musim kemarau pada bulan Mei-Agustus dan musim penghujan pada bulan September-April.

TECHNICAL NOTES

1. *Bendungan District is a district located in the north part of Trenggalek Regency, which located at $111^{\circ} 24'$ - $112^{\circ} 11'$ East Longitude dan $7^{\circ} 53'$ - $8^{\circ} 34'$ South Latitude.*
2. *Based on its geographical conditions, Bendungan District borders Nganjuk Regency to the north, Tulungagung Regency to the east, Ponorogo Regency to the west, and the Trenggalek District to the south.*
3. *Weather and rainfall data in Bendungan District show a pattern of rainy and dry seasons every year.*
4. *Bendungan District experiences a dry season in May-August and a rainy season in September-April.*

ULASAN

Kecamatan Bendungan memiliki luas sebesar 144,42 km². Kecamatan Bendungan terdiri atas 8 desa. Desa terluas adalah Desa Watuagung yaitu sebesar 50,98 km² atau 35,30 persen dari luas Kecamatan Bendungan.

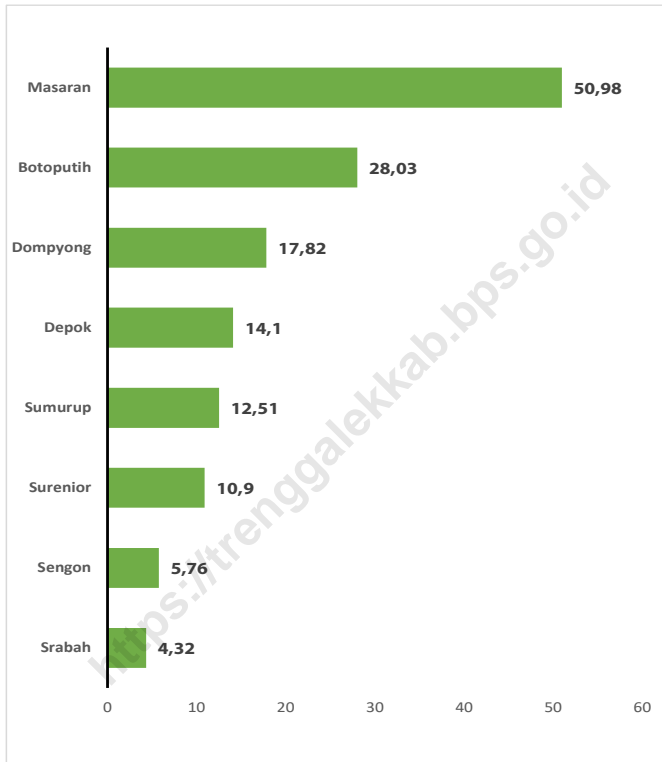
Jumlah rata-rata curah hujan Kecamatan Bendungan tahun 2023 adalah 161,90 mm per bulan dan rata-rata hari Hujan tiap bulan adalah 9,42 hari per bulan.

DESCRIPTION

Bendungan District has an area of 144.42 km². Bendungan District consists of 8 villages. The largest village is Watuagung Village, which is 50.98 km² or 35.30 percent of the area of Bendungan District.

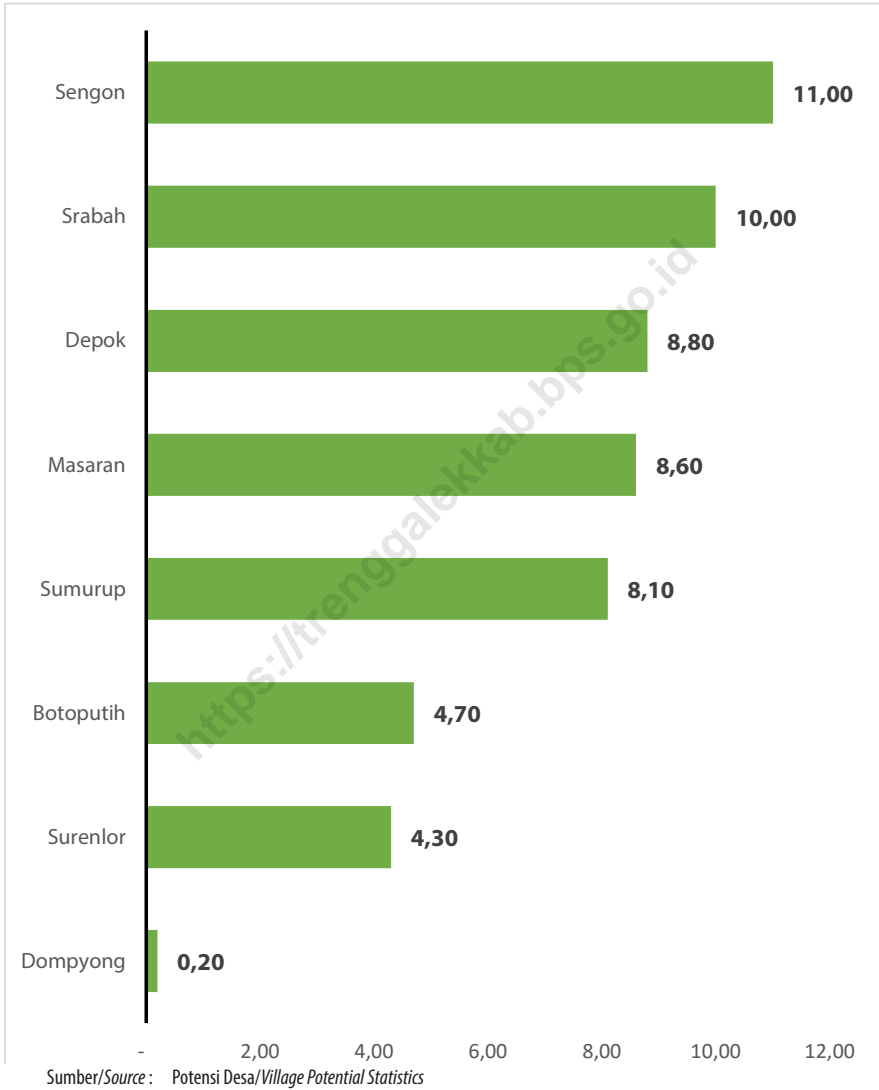
The average rainfall in Bendungan District in 2023 is 161.90 mm per month and the average number of rainy days per month is 9.42 days per month.

<https://trenggalekkab.go.id>



Sumber/Source : Potensi Desa/Village Potential Statistics

Gambar 1.1 Luas Daerah menurut Desa/Kelurahan (%), 2023
Figures Total Area by Village/Kelurahan (%), 2023



Gambar 1.2 Jarak dari Kantor Desa ke Kantor Kecamatan (km), 2023
Figures Distance from Village Office to District Office (km), 2023

Tabel
Table 1.1

Letak Geografis Kecamatan Bendungan
Geographical Location of Bendungan District

No Number	Bagian Part	Di antara Between
(1)	(2)	(3)
1	Bujur Timur/ <i>East Longitude</i>	111° 24' - 112° 11'
2	Lintang Selatan/ <i>South Latitude</i>	7° 53' - 8° 34'
3	Ketinggian dari Permukaan Laut (mdpl)/ <i>Height from Sea Level (masl)</i>	390 m

Sumber/Source: Badan Pusat Statistik Kabupaten Trenggalek/BPS Statistics Trenggalek Regency

Tabel 1.2 **Batas Kecamatan Bendungan**
Table **Bendungan District Boundaries**

No Number	Bagian Part	Perbatasan dengan Border With
(1)	(2)	(3)
1	Utara/ <i>North</i>	Kabupaten Nganjuk
2	Timur laut/ <i>Northeast</i>	Kabupaten Tulungagung
3	Timur/ <i>East</i>	Kabupaten Tulungagung
4	Tenggara/ <i>Southeast</i>	Kabupaten Tulungagung
5	Selatan/ <i>South</i>	Kecamatan Trenggalek
6	Barat daya/ <i>Southwest</i>	Kecamatan Tugu
7	Barat/ <i>West</i>	Kabupaten Ponorogo
8	Barat laut/ <i>Northwest</i>	Kabupaten Ponorogo

Sumber/Source: Badan Pusat Statistik Kabupaten Trenggalek/BPS Statistics Trenggalek Regency

Tabel 1.3
Table

**Letak Astronomis Kantor Desa dan Topografi Wilayah
Desa di Kecamatan Bendungan
Astronomical Location of Village Office and Topography of
Village Area in Bendungan District**

No Number	Desa Village	Koordinat Coordinate	
		Garis Lintang (LS) South Latitude	Garis Bujur (BT) East Longitude
(1)	(2)	(3)	(4)
1	Masaran	7.95830	111.65642
2	Sengon	8.01742	111.68162
3	Sumurup	7.96700	111.70514
4	Srabah	7.99242	111.70542
5	Depok	7.97000	111.72151
6	Surenlor	7.94267	111.69712
7	Dompyong	7.93383	111.70460
8	Botoputih	7.94625	111.72964

Lanjutan Tabel/*Continued Table* 1.3

No Number	Desa Village	Topografi Wilayah Area Topography
(1)	(2)	(6)
1	Watuagung	Perbukitan/ <i>Hills</i>
2	Pandean	Perbukitan/ <i>Hills</i>
3	Salamwates	Perbukitan/ <i>Hills</i>
4	Ngerdani	Perbukitan/ <i>Hills</i>
5	Petung	Perbukitan/ <i>Hills</i>
6	Cakul	Perbukitan/ <i>Hills</i>
7	Siki	Perbukitan/ <i>Hills</i>
8	Dongko	Perbukitan/ <i>Hills</i>

Sumber/*Source*: Badan Pusat Statistik Kabupaten Trenggalek/*BPS Statistics Trenggalek Regency*

Tabel 1.4
Table

Jarak dari Kantor Desa ke Kantor Kecamatan ke Kantor Kabupaten yang Membawahi di Kecamatan Bendungan
Distance from Village Office to District Office to Regency Office in Charge in Bendungan District

No Number	Desa Village	Kantor Kecamatan (km) District Office (km)	Kantor Kabupaten (km) Regency Office (km)
(1)	(2)	(3)	(4)
1	Masaran	8,60	20,00
2	Sengon	11,00	8,00
3	Sumurup	8,10	10,00
4	Srabah	10,00	8,00
5	Depok	8,80	12,00
6	Surenlor	4,30	14,00
7	Dompyong	0,20	18,00
8	Botoputih	4,70	23,00

Sumber/Source: Potensi Desa/Village Potential Statistics

Tabel 1.5
Table

Nama Sungai dan Nama Gunung di Kecamatan Bendungan
River Names and Mountain Names in Bendungan District

No Number	Desa Village	Nama Sungai Rivers Names	Nama Gunung Mountain Names
(1)	(2)	(3)	(4)
1	Watuagung	Sungai Masaran	-
2	Pandean	Sungai Cemeh	-
3	Salamwates	Sungai Gayam	-
4	Ngerdani	-	-
5	Petung	Sungai Maron	-
6	Cakul	Sungai Suren	-
7	Siki	Sungai Bendungan	-
8	Dongko	Sungai Simbarwangi	-

Sumber/Source: Pengamat Pengairan Kecamatan Bendungan/Bendungan District Irrigation Observer

Tabel 1.6
Table

Bahan Tambang/Galian di Kecamatan Bendungan
Mining Materials/Excavation in Bendungan District

No Number	Jenis Tambang Mine Type	Lokasi Location
(1)	(2)	(3)
1	Tanah Liat/ <i>Clay</i>	-
2	Pasir/ <i>Sand</i>	-
3	Batu Gunung dan Batu Belah/ <i>Mountain Rocks and Split Stone</i>	-
4	Tanah Kaolin/ <i>Kaolin Soil</i>	-

Sumber/Source: Dinas Lingkungan Hidup, Pertambangan, dan Energi/*Environmental, Mining, and Energy Department*

Tabel
Table 1.7

Keadaan Geologi Kecamatan Bendungan
Geological Condition of Bendungan District

No Number	Jenis Tanah Soil Type	Persentase (%) Percentage (%)
(1)	(2)	(3)
1	Litosol/ <i>Lithosol</i>	-
2	Komplek Litosol Mediteran dan Rensime/ <i>Mediterranean Lithosol Complex and Rensime</i>	-
3	Aluvial Kelabu/ <i>Gray Alluvial</i>	-
4	Komplek Litosol Coklat Kemerahan dan Litosol/ <i>Redish Brown Lithosol Complex and Lithosol</i>	-

Sumber/*Source*: Dinas Lingkungan Hidup, Pertambangan, dan Energi/*Environmental, Mining, and Energy Department*

Tabel 1.8
Table

Jenis Tanah Menurut Bagian di Kecamatan Bendungan
Soil Types by Section in Bendungan District

No Number	Bagian Part	Jenis Tanah Type of Soil
(1)	(2)	(3)
1	Utara/North	-
2	Timur/East	-
3	Selatan/South	-
4	Barat/West	-

Sumber/Source: Dinas Lingkungan Hidup, Pertambangan, dan Energi/Environmental, Mining, and Energy Departement

Tabel 1.9 Luas Lahan Berdasarkan Jenis penggunaan (Ha) di Kecamatan Bendungan
Table 1.9 Land Area Based on Type of Use (Ha) in Bendungan District

No Number	Penggunaan Use	2019	2020	2021	2022	2023
(1)	(2)	(3)	(4)	(5)	(6)	(7)
1	Tanah Sawah Rice Field	-	383	383	383	383
	Irigasi Teknis Technical Irrigation	-	-	-	-	-
	Irigasi 1/2 Teknis 1/2 Technical Irrigation	-	47	47	47	47
	Irigasi Sederhana Simple Irrigation	-	144	144	144	144
	Irigasi Desa/Non PU Village Irrigation/Non PU	-	122	122	122	122
	Tadah Hujan Rainfed	-	69	69	69	69
2	Lahan Kering Dry Land	-	8.335	8.335	8.335	8.335
	Pekarangan Yard	-	239	239	239	239
	Tegal/Kebun Field/Garden	-	1.135	1.135	1.135	1.135
	Hutan Rakyat Community Forest	-	-	-	-	-
	Hutan Negara State Forest	-	6.961	6.961	6.961	6.961
3	Lainnya Others	-	369	369	369	369
	Tambak Pond	-	-	-	-	-
	Perkebunan Plantation	-	224	224	224	224
	Lainnya Others	-	145	145	145	145
	Jumlah/Total	-	18.173	18.173	18.173	18.173

Sumber/Source: Mantri Tani Kecamatan Bendungan/Bendungan District Agricultural Assistant

Tabel 1.10
Table

Jumlah Hari Hujan dan Curah Hujan di Kecamatan Bendungan, 2023
Number of Rainy Days and Rainfall in Bendungan District, 2023

No Number	Bulan Month	Hari Hujan Rainy Days	Curah Hujan Rainfall	Hujan Maksimum Maximum Rain	Rata-rata Curah Hujan Average Rainfall
(1)	(2)	(3)	(4)	(5)	(6)
1	Januari/January	14	176	50	12,50
2	Februari/February	21	410	44	19,50
3	Maret/March	16	435	78	27,10
4	April/April	12	138	22	11,50
5	Mei/May	7	121	69	17,20
6	Juni/June	5	67	39	13,40
7	Juli/July	11	152	32	13,80
8	Agustus/August	-	-	-	-
9	September/September	2	10	8	5,00
10	Oktober/October	1	17	17	17,00
11	November/November	13	123	30	9,40
12	Desember/December	11	171	53	15,50
Jumlah/Total		113	1.820	442	161,90

Sumber/Source: Pengamat Pengairan Kecamatan Bendungan/Bendungan District Irrigation Observer

Tabel 1.11
Table

Ketinggian dari Permukaan Laut per Desa di Kecamatan Bendungan
Height from Sea Level per Village in Bendungan District

No Number	Desa Village	Ketinggian (m) Height (m)
(1)	(2)	(3)
1	Masaran	750
2	Sengon	600
3	Sumurup	500
4	Srabah	450
5	Depok	600
6	Surenlor	600
7	Dompyong	729
8	Botoputih	900

Catatan/Note: Diukur dari Kantor Pemerintah setempat (Balai Desa)/Measured from the local Government Office (Village Hall)

Sumber/Source: Potensi Desa/Village Potential Statistics

Tabel 1.12
Table

Rata-Rata Kedalaman Sumber Air Tanah (Sumur) per Desa di Kecamatan Bendungan
Average Depth of Ground Water Sources (Wells) per Village in Bendungan District

No Number	Desa Village	Kedalaman (m) Depth (m)
(1)	(2)	(3)
1	Masaran	18
2	Sengon	10
3	Sumurup	8
4	Srabah	8
5	Depok	10
6	Surenlor	12
7	Dompyong	8
8	Botoputih	9

Sumber/Source: Badan Pusat Statistik Kabupaten Trenggalek/BPS Statistic Trenggalek Regency

Tabel 1.13 Banyaknya Sumber Air Menurut Penggunaan di Kecamatan Bendungan, 2023
Table *Number of Water Sources According to Use in Bendungan District, 2023*

No Number	Desa Village	Irigasi Irrigation	Irigasi dan Air Minum Irrigation and Drinking Water	Jumlah Total
(1)	(2)	(3)	(4)	(5)
1	Watuagung	2	-	2
2	Pandean	1	-	1
3	Salamwates	12	-	12
4	Ngerdani	4	-	4
5	Petung	8	-	8
6	Cakul	6	-	6
7	Siki	4	-	4
8	Dongko	2	-	2
Kecamatan Bendungan		39	-	39

Sumber/Source: Pengamat Pengairan Kecamatan Bendungan/Bendungan District Irrigation Observer

Tabel 1.14
Table

Luas Wilayah Menurut Desa di Kecamatan Bendungan, 2023
Area by Viillage in Bendungan District, 2023

No Number	Desa Village	Luas (km ²) Area (km ²)	Persentase Percentage
(1)	(2)	(3)	(4)
1	Watuagung	50,98	35,30
2	Pandean	5,76	3,99
3	Salamwates	12,51	8,66
4	Ngerdani	4,32	2,99
5	Petung	14,1	9,76
6	Cakul	10,9	7,55
7	Siki	17,82	12,34
8	Dongko	28,03	19,41
Kecamatan Bendungan		144,42	100,00

Sumber/Source: Potensi Desa/Village Potential Statistics

Tabel 1.15
Table

Kemiringan Tanah Menurut Desa di Kecamatan Bendungan, 2023
Land Slope by Viillage in Bendungan District, 2023

No Number	Desa Village	Kemiringan Tanah (Hektar) Land Slope				Jumlah Total
		0 – 2 %	2 – 15 %	15 – 40 %	> 40 %	
(1)	(2)	(3)	(4)			
1	Masaran	-	-	-	-	-
2	Sengon	-	-	-	-	-
3	Sumurup	-	-	-	-	-
4	Srabah	-	-	-	-	-
5	Depok	-	-	-	-	-
6	Surenior	-	-	-	-	-
7	Dompyong	-	-	-	-	-
8	Botoputih	-	-	-	-	-
Kecamatan Bendungan		-	-	-	-	-

Sumber/Source: ...

02

Pemerintahan

<https://trenggalekkab.bps.go.id>



2. Pemerintah/Goverment

PENJELASAN TEKNIS

1. Pemerintahan adalah suatu sistem yang mengatur segala kegiatan masyarakat dalam suatu daerah/wilayah/negara yang meliputi segala aspek kehidupan berdasarkan norma-norma tertentu.
2. Kecamatan Bendungan sebagai salahsatukecamatan di Kabupaten Trenggalek mempunyai sistem pemerintahan yang sama dengan kecamatan-kecamatan lain. Unit pemerintahan di bawah kecamatan secara langsung adalah desa. Masing-masing desa terbagi atas dusun/ lingkungan, rukun kampung dan rukun tetangga (RT).
3. Berdasarkan perkembangan desa, setiap desa dapat dikelompokkan menjadi tingkat, yaitu Desa Swadaya, Desa Swakarya dan Desa Swasembada.
4. Desa adalah desa dan desa adat atau yang disebut dengan nama lain, selanjutnya disebut Desa adalah kesatuan masyarakat hukum yang memiliki batas wilayah yang berwenang untuk mengatur dan mengurus urusan pemerintahan, kepentingan masyarakat setempat berdasarkan prakarsa masyarakat, hak asal usul, dan/atau hak tradisional yang diakui dan dihormati dalam

TECHNICAL NOTES

1. *Governance is a system which arranges all activities in community in region/area/country which covers all the side of live based on certain norms.*
2. *Bendungan District as one of the districts in Trenggalek Regency has the same government system with the other districts. Government unit under the district is the village. Each village is divided into dusun/ lingkungan, rukun kampung and rukun tetangga (RT).*
3. *Based on the development of village, each village can be categorized into three level, they are Swadaya village, Swakarsa village and Swasembada village.*
4. *Village is village and custom village or that is called by other terms, hereinafter referred to as the village is the unity of the legal community who have territorial boundaries that are authorized to regulate and manage government affairs, the interest of local communities community initiatives, the origin and local customs that are acknowledged and respected within the unitary System of*

sistem Pemerintahan Negara Kesatuan Republik Indonesia (Undang-Undang Nomor 6 Tahun 2014 tentang Desa).

Government Republic of Indonesia (Law No. 6 Year 2014 about Village).

5. Kelurahan adalah suatu wilayah yang dipimpin oleh seorang Lurah sebagai perangkat daerah kabupaten dan atau daerah kota di bawah kecamatan (Undang-Undang No. 32 Tahun 2004 tentang Pemerintahan Daerah).

5. *Special village is an area that is led by a special village head (lurah) as an apparatus of regency and or municipality under the district (Law No. 32/2004 about Local Governmental).*

<https://trenggalekkab.bps.go.id>

ULASAN

Kecamatan Bendungan dengan luas wilayah seluas 145 km². Dibagi habis menjadi 8 desa, 64 Rukun Warga (RW) dan 202 Rukun Tetangga (RT).

Jumlah perangkat desa di Kecamatan Bendungan mencapai 92 orang, dengan luas lahan bengkok perangkat desa sebesar 13,90 hektar. Desa Depok memiliki lahan bengkok terbesar, yaitu seluas 2,64 hektar.

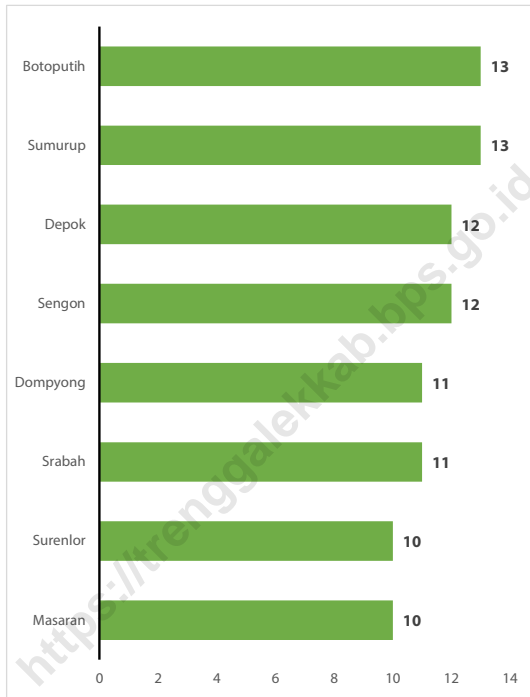
Jumlah anggota Perlindungan Masyarakat (Linmas) di Kecamatan Bendungan adalah 267 orang. Desa Sumurup juga memiliki jumlah anggota linmas terbanyak, yaitu sebanyak 41 orang.

DESCRIPTION

Bendungan District with an area of 144.20 km². It is divided into 8 villages, 64 rukun warga (RW) and 202 rukun tetangga (RT).

The number of village apparatus in Bendungan District totals 92 people, with a total land area of 13.90 hectares allocated for village apparatus. Depok Village has the largest bengkok area, measuring 2.64 hectares.

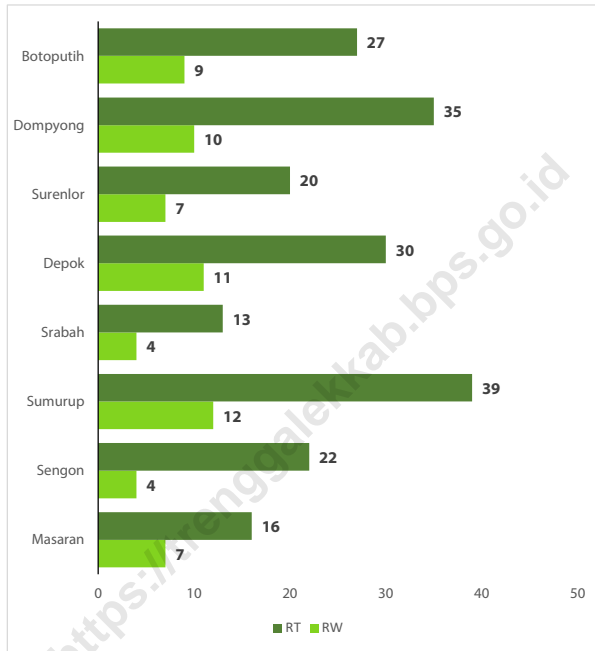
The number of Community Protection (Linmas) members in Bendungan District is 267. Sumurup village also has the highest number of linmas members, with 41 people.



Sumber/Source : Kantor Desa/Village Offices

Gambar 2.1
Figures

Jumlah Perangkat Desa di Kecamatan Bendungan, 2023
Number of Village Apparatus in Bendungan District, 2023



Sumber/Source : Kantor Desa/Village Offices

Gambar 2.2
Figures

Jumlah Rukun Tetangga (RT) dan Rukun Warga (RW) di Kecamatan Bendungan, 2023
Number of Rukun Tetangga (RT) and Rukun Warga (RW) in Bendungan District, 2023

2.1 WILAYAH ADMINISTRATIF ADMINISTRATIVE AREA

Tabel 2.1.1 Jumlah Dusun, Rukun Warga (RW) dan Rukun Tetangga (RT) Menurut Desa/Kelurahan di Kecamatan Bendungan, 2023
Number of Hamlet, Rukun Warga (RW) and Rukun Tetangga (RT) by Villages/Kelurahan in Bendungan District, 2023

No Number	Desa/Kelurahan Village/Kelurahan	Dusun	Rukun Warga (RW)	Rukun Tetangga (RT)
(1)	(2)	(3)	(4)	(5)
1	Masaran	3	7	16
2	Sengon	3	4	22
3	Sumurup	4	12	39
4	Srabah	3	4	13
5	Depok	4	11	30
6	Surenlor	3	7	20
7	Dompyong	4	10	35
8	Botoputih	5	9	27
Kecamatan Bendungan		29	64	202

Sumber/Source: Kantor Desa/Village Offices

2.2 SUMBER DAYA MANUSIA HUMAN RESOURCES

Tabel 2.2.1 Jumlah Perangkat Desa di Kecamatan Bendungan, 2023
Table Number of Village Apparatus in Bendungan District, 2023

No Number	Desa/Kelurahan Village/Kelurahan	Perangkat Desa Village Apparatus
(1)	(2)	(3)
1	Masaran	10
2	Sengon	12
3	Sumurup	13
4	Srabah	11
5	Depok	12
6	Surenlor	10
7	Dompyong	11
8	Botoputih	13
Kecamatan Bendungan		92

Sumber/Source: Kantor Desa/Village Offices

Tabel 2.2.2 Jumlah Perangkat Desa Menurut Jabatan per Desa di Kecamatan Bendungan, 2023
Table Number of Village Apparatus by Position per Village in Bendungan District, 2023

No Number	Desa/Kelurahan Village/Kelurahan	Kepala Desa Head of Village	Sekretaris Desa Village Secretary	Kepala Dusun Head of Hamlet
(1)	(2)	(3)	(4)	(5)
1	Masaran	1	1	3
2	Sengon	1	1	3
3	Sumurup	1	1	4
4	Srabah	1	1	3
5	Depok	1	1	4
6	Surenlor	1	1	3
7	Dompyong	1	1	3
8	Botoputih	1	1	5
Kecamatan Bendungan		8	8	28

Sumber/Source: Kantor Desa/Village Offices

Lanjutan Tabel/Continued Table 2.2.2

No Number	Desa/ Kelurahan Village/ Kelurahan	Kepala Urusan Head of Affairs			Kepala Seksi Head of Section			Staf Staff
		Keuangan Finance	Perencanaan Planning	Umum General	Pemerintahan Governance	Kesejahteraan Welfare	Pelayanan Service	
(1)	(2)	(6)	(7)	(8)	(9)	(10)	(11)	(12)
1	Masaran	1	1	1	1	1	1	-
2	Sengon	1	1	1	1	1	1	1
3	Sumurup	1	1	1	1	1	1	1
4	Srabah	1	1	1	1	1	1	-
5	Depok	1	1	1	1	1	1	-
6	Surenlor	1	1	1	1	1	1	-
7	Dompyong	1	1	1	1	1	1	-
8	Botoputih	1	1	1	1	1	1	2
Kecamatan Bendungan		8	8	8	8	8	8	4

Sumber/Source: Kantor Desa/Village Offices

Tabel 2.2.3 Luas Bengkok Pamong/Perangkat Desa Menurut Desa dan Jenis Tanah di Kecamatan Bendungan, 2023
Table Area of Bengkok Pamong/Village Apparatus by Village and Land Type in Bendungan District, 2023

No Number	Desa/Kelurahan Village/Kelurahan	Luas Bengkok (ha) Area of Bengkok (ha)		Jumlah Total
		Tanah Sawah Paddy Land	Tanah Kering Dry Land	
(1)	(2)	(3)	(4)	(5)
1	Masaran	0,45	0,02	0,47
2	Sengon	-	-	-
3	Sumurup	-	1,18	1,18
4	Srabah	-	-	-
5	Depok	2,00	0,64	2,64
6	Surenlor	8,00	1,11	9,11
7	Dompyong	-	0,50	0,50
8	Botopotih	-	-	-
Kecamatan Bendungan		10,45	3,45	13,90

Sumber/Source: Kantor Desa/Village Offices

Tabel
Table 2.2.4

**Potensi Rakyat Terlatih Menurut Latihan Dasar di
Kecamatan Bendungan, 2023**
*Potential of Trained People by Basic Training in Bendungan
District, 2023*

No Number	Desa/Kelurahan Village/Kelurahan	Linmas	Kamra	Wanra	Jumlah Total
(1)	(2)	(3)	(4)	(5)	(6)
1	Masaran	32	-	-	32
2	Sengon	31	-	-	31
3	Sumurup	41	-	-	41
4	Srabah	30	-	-	30
5	Depok	40	-	-	40
6	Surenlor	28	-	-	28
7	Dompyong	35	-	-	35
8	Botoputih	30	-	-	30
Kecamatan Bendungan		267	-	-	267

Sumber/Source: Kantor Kec. Dongko Bagian Kamtib/Bendungan District Office Security and Order Section

Tabel 2.2.5 **Potensi Linmas per Desa Menurut Pendidikan di Kecamatan Bendungan, 2023**
Table **Potential of Linmas per Village by Education in Bendungan District, 2023**

No Number	Desa/Kelurahan Village/Kelurahan	Potensi Linmas	Pendidikan		Latihan Dasar	Belum Terlatih
			Latihan			
			Penanggulangan Bencana	Suskalak		
(1)	(2)	(3)	(4)	(5)	(6)	(7)
1	Masaran	32	5	15	2	15
2	Sengon	31	-	-	5	26
3	Sumurup	41	1	-	5	35
4	Srabah	30	17	4	5	4
5	Depok	40	3	5	5	27
6	Surenlor	28	-	3	5	20
7	Dompyong	35	-	-	5	30
8	Botoputih	30	-	-	1	29
Kecamatan Bendungan		267	26	27	33	186

Sumber/Source: Kantor Kec. Dongko Bagian Kamtib/Bendungan District Office Security and Order Section

Tabel 2.2.6 Perangkat Desa Menurut Pendidikan yang di Tamatkan di Kecamatan Bendungan, 2023
Table *Village Apparatus by Education Completed in Bendungan District, 2023*

No Number	Desa/Kelurahan Village/Kelurahan	SD Elementary School	SLTP Junior High School	SLTA Senior High School	Diploma Diploma	Sarjana Bachelor
(1)	(2)	(3)	(4)	(5)	(6)	(7)
1	Watuagung
2	Pandean
3	Salamwates
4	Ngerdani
5	Petung
6	Cakul
7	Siki
8	Dongko
9	Sumberbening
10	Pringapus
Kecamatan Bendungan	

Catatan/Note: Data tidak tersedia/*Data is unavailable*

Sumber/Source: ...

Tabel
Table 2.2.7

Jumlah Anggota Badan Permusyawaratan Desa (BPD) dan Lembaga Pemberdayaan Masyarakat (LPM) Menurut Desa di Kecamatan Bendungan, 2023
Number of Members of Village Consultative Body (BPD) and Community Empowerment Organization (LPM) by Village in Bendungan District, 2023

No Number	Desa/Kelurahan Village/Kelurahan	Jumlah Anggota BPD Number of BPD Members	Jumlah Anggota LPM Number of LPM Members
(1)	(2)	(3)	(4)
1	Watuagung
2	Pandean
3	Salamwates
4	Ngerdani
5	Petung
6	Cakul
7	Siki
8	Dongko
9	Sumberbening
10	Pringapus
Kecamatan Bendungan	

Catatan/Note: Data tidak tersedia/*Data is unavailable*

Sumber/Source: ...

Tabel
Table 2.2.8

**Jumlah Anggota TP PKK Desa Menurut Desa di
Kecamatan Bendungan, 2023**
**Number of TP PKK Village Members by Village in Bendungan
District, 2023**

No Number	Desa/Kelurahan Village/Kelurahan	Jumlah Anggota Number of Members
(1)	(2)	(3)
1	Watuagung	...
2	Pandean	...
3	Salamwates	...
4	Ngerdani	...
5	Petung	...
6	Cakul	...
7	Siki	...
8	Dongko	...
9	Sumberbening	...
10	Pringapus	...
Kecamatan Bendungan		...

Catatan/Note: Data tidak tersedia/Data is unavailable

Sumber/Source: ...

Tabel 2.2.9 Jumlah Pengurus Lembaga Kemasyarakatan Desa/
Table Jumlah Pengurus Lembaga Kemasyarakatan Desa/
 Kelurahan (LPMD/LPMK) Menurut Kelurahan di
 Kecamatan Bendungan, 2023
*Number of Village/Kelurahan Community Organization
 (LPMD/LPMK) Managers by Village in Kecamatan Suruh,
 2023*

No Number	Desa/Kelurahan Village/Kelurahan	Jumlah Pengurus Number of Managers		
		Laki-laki Male	Perempuan Female	Jumlah Total
(1)	(2)	(3)	(4)	(5)
1	Watuagung
2	Pandean
3	Salamwates
4	Ngerdani
5	Petung
6	Cakul
7	Siki
8	Dongko
9	Sumberbening
10	Pringapus
Kecamatan Bendungan	

Catatan/Note: Data tidak tersedia/Data is unavailable

Sumber/Source: ...

2.3 PEMILIHAN UMUM GENERAL ELECTIONS

Tabel 2.3.1 Jumlah Suara yang Sah Pemilu Legislatif 2019 Anggota DPRD Kab. Trenggalek, Dirinci Menurut Desa di Kecamatan Bendungan
Number of Valid Votes in the 2019 Legislative Elections for Members of the Trenggalek Regency DPRD, Detailed by Village in Bendungan District

No Number	Desa/Kelurahan Village/Kelurahan	NASDEM	PKB	PKS	PDI P	GOLKAR	GERINDRA
(1)	(2)	(3)	(4)	(5)	(6)	(7)	(8)
1	Masaran	31	136	55	308	164	77
2	Sengon	1	238	8	130	314	14
3	Sumurup	130	485	253	682	522	152
4	Srabah	28	106	144	282	324	24
5	Depok	13	258	583	215	142	183
6	Surenlor	12	229	191	267	315	41
7	Dompyong	28	348	58	612	327	80
8	Botoputih	22	247	58	449	1220	132
Kecamatan Bendungan		265	2.047	1.350	2.945	3.328	703

Sumber/Source: PPK Kec. Dongko/PPK Bendungan District

Lanjutan Tabel/*Continued Table 2.3.1*

No Number	Desa/Kelurahan Village/Kelurahan	DEMOKRAT	PAN	PPP	HANURA	PBB	PKPI
(1)	(2)	(9)	(10)	(11)	(12)	(13)	(14)
1	Masaran	47	6	15	-	4	2
2	Sengon	61	16	4	-	-	-
3	Sumurup	126	25	16	5	3	1
4	Srabah	55	37	4	-	-	-
5	Depok	106	67	102	2	2	3
6	Surenlor	61	39	18	-	1	1
7	Dompyong	52	32	24	26	1	2
8	Botoputih	13	42	10	5	-	1
Kecamatan Bendungan		521	264	193	38	11	10

Sumber/Source: PPK Kec. Dongko/PPK Bendungan District

Tabel 2.3.2 Jumlah Suara yang Sah Pemilu Presiden 2019 Dirinci Menurut Desa di Kecamatan Bendungan
Table *Number of Valid Votes for the 2019 Presidential Election Detailed by Village in Bendungan District*

No Number	Desa/Kelurahan Village/Kelurahan	(01) Ir. H Joko Widodo - Prof. Dr. (HC) KH. Ma'ruf Amin	(02) H. Prabowo Subianto - H. Sandiaga Salahudin Uno
(1)	(2)	(3)	(4)
1	Masaran	976	415
2	Sengon	1.008	234
3	Sumurup	2.722	881
4	Srabah	1.156	258
5	Depok	1.709	974
6	Surenlor	1.486	476
7	Dompyong	1.940	265
8	Botoputih	2.589	276
Kecamatan Bendungan		13.586	3.779

Sumber/Source: PPK Kec. Dongko/PPK Bendungan District

Tabel 2.3.3 Jumlah Suara yang Sah Pemilu Gubernur dan Wakil Gubernur Tahun 2018 Dirinci Menurut Desa di Kecamatan Bendungan
Table *Number of Valid Votes for the 2018 Governor and Vice Governor Elections Detailed by Village in Bendungan District*

No Number	Desa/Kelurahan Village/Kelurahan	Khofifah Indar P - Emil Dardak	Saifullah Yusuf - Puti Guntur Soekarno
(1)	(2)	(3)	(4)
1	Masaran
2	Sengon
3	Sumurup
4	Srabah
5	Depok
6	Surenlor
7	Dompyong
8	Botoputih
Kecamatan Bendungan	

Catatan/Note: Data tidak tersedia/Data is unavailable

Sumber/Source: ...

Tabel
Table 2.3.4

**Jumlah Perolehan Suara Pasangan Calon dalam Pemilu
Bupati dan Wakil Bupati Trenggalek Tahun 2020 di
Kecamatan Bendungan**
*Number of Vote Acquisition of Candidate Pairs in the
Election of Regent and Deputy Regent of Trenggalek in 2020
in Bendungan District*

No Number	Desa/Kelurahan Village/Kelurahan	Ir.Alfan Rianto, M.Tech-Zaenal Fanani S.ST., M.MT.	Mochamad Nur Arifin-Syah Muhamad Natanegara
(1)	(2)	(3)	(4)
1	Masaran	161	876
2	Sengon	91	1.034
3	Sumurup	403	2.234
4	Srabah	96	1.110
5	Depok	414	1.680
6	Surenlor	259	1.361
7	Dompyong	528	1.415
8	Botoputih	1.231	1.115
Kecamatan Bendungan		3.183	10.825

Sumber/Source: KPU Kabupaten Trenggalek/KPU Trenggalek Regency

Tabel 2.3.5 Jumlah Suara Pemilu Legislatif 2019 Dirinci Menurut Partai di Kecamatan Bendungan
Table *Number of Votes for the 2019 Legislative Elections Detailed by Party in Bendungan District*

No Number	Nama Partai Party Name	DPR. RI	DPRD. I	DPRD. II
(1)	(2)	(3)	(4)	(5)
1	PKB	1.578	2.020	2202
2	Gerindra	569	700	566
3	PDIP	3152	2996	3222
4	Golkar	3.192	3.326	4816
5	NasDem	304	276	128
6	Garuda	27	49	14
7	Berkarya	191	205	77
8	PKS	1206	1344	3652
9	Perindo	354	189	103
10	PPP	236	193	401
11	PSI	61	62	68
12	PAN	212	299	466
13	Hanura	26	38	135
14	Demokrat	2.037	511	938
15	PBB	13	16	5
16	PKPI	13	10	2
Jumlah/Total		13.171	12.234	25.405

Sumber/Source: PPK Kec. Dongko/PPK Bendungan District

Tabel
Table 2.3.6

**Jumlah Pemilih Terdaftar dan Suara yang Masuk Pemilu
Bupati dan Wakil Bupati Kabupaten Trenggalek 2020
Menurut Desa di Kecamatan Bendungan
Number of Registered Voters and Votes Cast for the 2020
Regent and Vice Regent Elections in Trenggalek Regency by
Village in Bendungan District**

No Number	Desa/Kelurahan Village/Kelurahan	Pemilih Terdaftar Registered Voters	Jumlah Suara yang Masuk Number of Votes Cast	Persentase Percentage	Jumlah TPS Total TPS
(1)	(2)	(3)	(4)	(5)	(6)
1	Masaran	...	1037	...	5
2	Sengon	...	1125	...	4
3	Sumurup	...	2637	...	12
4	Srabah	...	1206	...	5
5	Depok	...	2094	...	10
6	Surenlor	...	1620	...	7
7	Dompyong	...	1943	...	7
8	Botoputih	...	2346	...	9
Kecamatan Bendungan		...	14.008	...	59

Catatan/Note: (...) Data Tidak Tersedia/Data Not Available

Sumber/Source: PPK Kec. Dongko/PPK Bendungan District

Tabel
Table 2.3.7

Jumlah Pemilih Terdaftar dan Suara yang Masuk Pemilu Gubernur dan Wakil Gubernur Tahun 2018 Dirinci Menurut Desa di Kecamatan Bendungan
Number of Registered Voters and Votes Entered in the 2018 Governor and Deputy Governor Elections Detailed by Village in Bendungan District

No Number	Desa/Kelurahan Village/Kelurahan	Pemilih Terdaftar Registered Voters	Jumlah Suara yang Masuk Number of Votes Cast	Persentase Percentage	Jumlah TPS Total TPS
(1)	(2)	(3)	(4)	(5)	(6)
1	Masaran	1.864	1.087	58,32	4
2	Sengon	1585	1058	66,75	4
3	Sumurup	4.623	2.729	59,03	10
4	Srabah	1.777	1.268	71,36	4
5	Depok	3355	2120	63,19	8
6	Surenlor	2.479	1.758	70,92	6
7	Dompyong	2.740	1.969	71,86	6
8	Botoputih	3232	2336	72,28	9
Kecamatan Bendungan		21.655	14.325	66,15	51

Sumber/Source: KPU Kabupaten Trenggalek/KPU Trenggalek Regency

Tabel 2.3.8
Table

Jumlah Pemilih Terdaftar dan Suara yang Masuk Pemilu Presiden Tahun 2019 Dirinci Menurut Desa di Kecamatan Bendungan
Number of Registered Voters and Votes Cast for the 2019 Presidential Election Detailed by Village in Bendungan District

No Number	Desa/Kelurahan Village/Kelurahan	Pemilih Terdaftar Registered Voters	Jumlah Suara yang Masuk Number of Votes Cast	Persentase Percentage	Jumlah TPS Total TPS
(1)	(2)	(3)	(4)	(5)	(6)
1	Masaran	1.891	1509	78,80	10
2	Sengon	1.603	1291	80,54	7
3	Sumurup	4.727	3712	78,53	20
4	Srabah	1.792	1447	80,75	11
5	Depok	3.481	2819	80,98	16
6	Surenlor	2.489	2047	82,24	10
7	Dompyong	2.767	2304	83,27	13
8	Botoputih	3.309	2925	88,80	14
Kecamatan Bendungan		22.059	18.054	81,84	101

Sumber/Source: KPU Kabupaten Trenggalek/KPU Trenggalek Regency

Tabel 2.3.9
Table

Jumlah Pemilih Terdaftar dan Suara yang Masuk Pemilu Legislatif 2019 Anggota DPRD Kabupaten Trenggalek Dirinci Menurut Desa di Kecamatan Bendungan
Number of Registered Voters and Votes Entered in the 2019 Legislative Elections of Trenggalek Regency DPRD Members Detailed by Village in Bendungan District

No Number	Desa/Kelurahan Village/Kelurahan	Pemilih Terdaftar Registered Voters	Jumlah Suara yang Masuk Number of Votes Cast	Persentase Percentage	Jumlah TPS Total TPS
(1)	(2)	(3)	(4)	(5)	(6)
1	Watuagung	1.891	1.509	79.80	10
2	Pandean	1603	1291	80.54	7
3	Salamwates	4.727	3.712	78.53	20
4	Ngerdani	1.782	1.448	80.75	11
5	Petung	3481	2813	80.90	16
6	Cakul	2.489	2.047	82.24	10
7	Siki	2.767	2.304	83.27	13
8	Dongko	3309	2925	88.40	14
Kecamatan Bendungan		22.049	18.049	81,86	101

Sumber/Source: PPK Kec. Dongko/PPK Bendungan District

03

Penduduk dan Ketenagakerjaan



PENJELASAN TEKNIS

1. Sumber utama data kependudukan adalah sensus penduduk yang dilaksanakan setiap sepuluh tahun sekali. Sensus penduduk telah dilaksanakan sebanyak tujuh kali sejak Indonesia merdeka, yaitu tahun 1961, 1971, 1980, 1990, 2000, 2010, dan 2020.
2. Di dalam sensus penduduk, pencacahan dilakukan terhadap seluruh penduduk yang berdomisili di wilayah teritorial Indonesia termasuk warga negara asing kecuali anggota korps diplomatik negara sahabat beserta keluarganya.
3. Metode pengumpulan data dalam sensus dilakukan dengan wawancara antara petugas sensus dengan responden dan juga melalui e-census. Pencatatan penduduk menggunakan konsep "usual residence", yaitu konsep di mana penduduk biasa bertempat tinggal. Bagi penduduk yang bertempat tinggal tetap dicacah di mana mereka biasa tinggal, sedangkan untuk penduduk yang tidak bertempat tinggal tetap dicacah di tempat di mana mereka ditemukan petugas sensus pada malam 'Hari Sensus'. Penduduk yang tidak bertempat tinggal tetap termasuk tuna wisma, awak kapal berbendera Indonesia,

TECHNICAL NOTES

1. *The main source of demographic data is population census, which is conducted every ten years. Population Census has been conducted seven times since Indonesia's independence: 1961, 1971, 1980, 1990, 2000, 2010, and 2020.*
2. *The population census enumerates all residents who domicile in the entire territory of Indonesia including foreign citizens except the diplomatic corps members and their families.*
3. *The method of data collection in a population census involves interviewing respondents and conducting e-census. Enumeration of the population uses the concept of "usual residence", which is the concept of places where people usually live. The permanent residents were enumerated in place where they normally live, the non-permanent residents were enumerated where they were found by the enumerators, on the night of 'Census Date'. The non permanent residents include homeless people, Indonesian-flagged ship crews, boat/floating house dwellers, remote/exiled communities, and refugees. For those who*

penghuni perahu/rumah apung, masyarakat terpencil/terasing, dan pengungsi. Bagi mereka yang mempunyai tempat tinggal tetap dan sedang bepergian ke luar wilayah lebih dari enam bulan, tidak dicacah di tempat tinggalnya, tetapi dicacah di tempat tujuannya.

have a permanent residence and are traveling outside the region for more than six months, they are not enumerated at their place of residence, but are enumerated at their destination.

4. Untuk tahun yang tidak dilaksanakan sensus penduduk, data kependudukan diperoleh dari hasil proyeksi penduduk. Proyeksi penduduk merupakan suatu perhitungan ilmiah yang didasarkan pada asumsi dari komponen-komponen perubahan penduduk, yaitu kelahiran, kematian, dan migrasi. Proyeksi penduduk Indonesia 2020–2050 menggunakan data dasar penduduk hasil SP2020.
 5. Penduduk Indonesia adalah semua orang yang berdomisili di wilayah teritorial Indonesia selama 6 bulan atau lebih dan atau mereka yang berdomisili kurang dari 6 bulan tetapi bertujuan menetap.
 6. Laju pertumbuhan penduduk adalah angka yang menunjukkan persentase penambahan penduduk dalam jangka waktu tertentu.
4. *For the periods where the population census is not conducted, population projection is done to estimate population during those years. The population projection is an estimate based on the demographic components, such as birth, death, and migration. Indonesia's 2020–2050 population projection used the 2020 Population Census as the base population.*
 5. *The population of Indonesia are all residents of the entire territory of Indonesia who have stayed for six months or longer, and those who intended to stay more than six months even though their length of stay is less than six months.*
 6. *The growth rate of population is the number that show percentage of population growth within a specified period.*

PENJELASAN TEKNIS**TECHNICAL NOTES**

7. Kepadatan penduduk adalah rasio banyaknya penduduk per kilometer persegi.
 8. Rasio jenis kelamin adalah perbandingan antara penduduk laki-laki dan penduduk perempuan pada suatu wilayah dan waktu tertentu. Biasanya dinyatakan dengan banyaknya penduduk laki-laki untuk 100 penduduk perempuan.
 9. Distribusi penduduk adalah pola persebaran penduduk di suatu wilayah, baik berdasarkan batas-batas geografis maupun berdasarkan batas-batas administrasi pemerintahan.
 10. Komposisi penduduk adalah pola persebaran penduduk menurut karakteristiknya, contoh: penduduk menurut kelompok umur, penduduk menurut jenis kelamin.
 11. Rumah tangga adalah seseorang atau sekelompok orang yang mendiami sebagian atau seluruh bangunan fisik/ sensus dan biasanya tinggal bersama serta pengelolaan makan dari satu dapur.
 12. Yang dimaksud makan dari satu dapur adalah jika pengurusan
7. *Population density is ratio of population per square kilometer.*
 8. *Sex ratio is the ratio of male population to female population in a given area and time, usually expressed as the number of males for every 100 females.*
 9. *Population distribution is the pattern of population distribution in an area, either by geographic boundaries or by government administrative boundaries.*
 10. *Population composition is the pattern of population distribution by its characteristics, example: population by age group, population by sex.*
 11. *Household is an individual or group of people living in a physical/census building unit or part of it and usually commit on a common provision for food and other essentials of living.*
 12. *Common provision for food means one organising daily needs for all of household members.*

kebutuhan sehari-harinya dikelola bersama-sama menjadi satu.

- | | |
|---------------------------------------------------------------------------------------------------------------------------------------------------------------------------------------------------------------------------------------------------------------------------------------------------------------------------------------|-------------------------------------------------------------------------------------------------------------------------------------------------------------------------------------------------------------------------------------------------------------|
| <p>13. Anggota rumah tangga adalah semua orang yang biasanya bertempat tinggal di suatu rumah tangga, baik yang berada di rumah pada waktu pencacahan maupun yang sementara tidak ada.</p> | <p>13. <i>Household member are those who usually lives in a household regardless of their location at the time of enumeration.</i></p> |
| <p>14. Rata-rata anggota rumah tangga adalah angka yang menunjukkan rata-rata jumlah anggota rumah tangga per rumah tangga.</p> | <p>14. <i>Average household size is the average number of household members per household.</i></p> |
| <p>15. Penduduk usia kerja adalah penduduk yang berumur 15 tahun ke atas.</p> | <p>15. <i>Working age population is persons of 15 years and over.</i></p> |
| <p>16. Angkatan kerja adalah penduduk usia kerja (15 tahun ke atas) yang bekerja, punya pekerjaan namun sementara tidak bekerja, dan pengangguran.</p> | <p>16. <i>Labor force or economically active are persons of 15 years and over, who in the previous week were working, temporarily absent from work but having jobs, and unemployment.</i></p> |
| <p>17. Bekerja adalah kegiatan ekonomi yang dilakukan oleh seseorang dengan maksud memperoleh atau membantu memperoleh pendapatan atau keuntungan dan lamanya bekerja paling sedikit 1 jam secara terus menerus dalam seminggu yang lalu (termasuk pekerja keluarga tanpa upah yang membantu dalam suatu usaha/kegiatan ekonomi).</p> | <p>17. <i>Working is economic activity conducted by a person and intended to earn income by doing work or helping to do work at least one hour continuously during the reference week (including unpaid family worker/s for any economic activity).</i></p> |
| <p>18. Jumlah jam kerja seluruhnya adalah jumlah jam kerja yang digunakan untuk bekerja (tidak</p> | <p>18. <i>Total working hours is the total hours spent by an employee to perform all jobs (excluding the time</i></p> |

PENJELASAN TEKNIS

termasuk jam kerja istirahat resmi dan jam kerja yang digunakan untuk hal-hal di luar pekerjaan).

19. Lapangan usaha adalah bidang kegiatan dari pekerjaan/tempat bekerja di mana seseorang bekerja. Klasifikasi lapangan usaha mengikuti Klasifikasi Baku Lapangan Usaha Indonesia (KBLI) dalam 1 digit.
20. Status pekerjaan adalah kedudukan seseorang dalam unit usaha/kegiatan dalam melakukan pekerjaan.

TECHNICAL NOTES

used for other activities which are not classified as work).

19. *Industry is field of a person's activity or establishment. The classification of industries follows the Indonesia Standard Industrial Classification (KBLI) in one digit.*
20. *Employment status is the status of a person at his place of work or establishment where he was employed.*

ULASAN

Kecamatan Bendungan memiliki luas wilayah 145 km². Jumlah penduduk menurut data kantor desa dan kelurahan adalah 27.543 jiwa. Dari jumlah seluruh penduduk tersebut rasio jenis kelaminnya sebesar 100,47.

Sebaran penduduk pada tahun 2023 menunjukkan bahwa di Kecamatan Bendungan, penduduk terbanyak berada di Desa Sumurup dengan 5.973 jiwa. Desa yang paling sedikit jumlah penduduknya adalah Desa Sengon yaitu 1.998 jiwa.

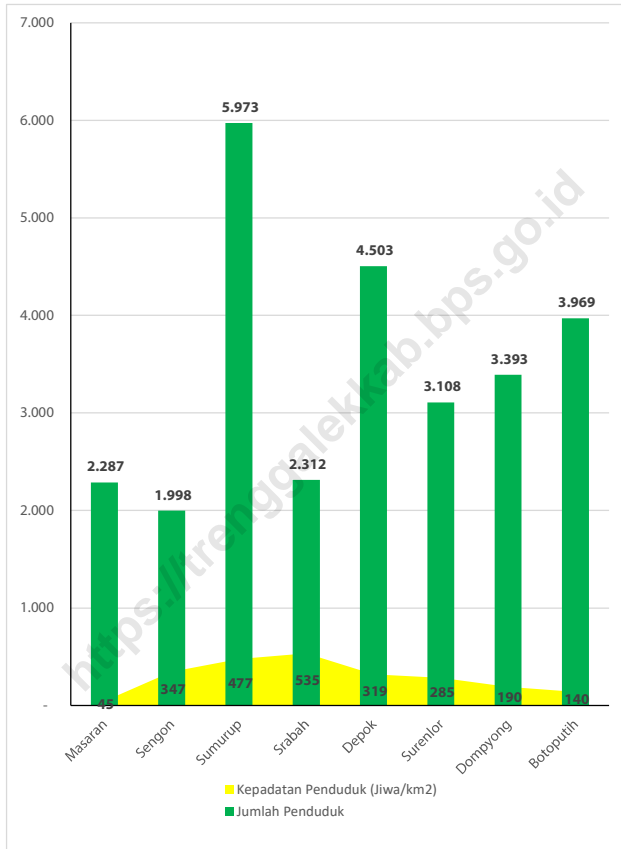
Kepadatan penduduk Kecamatan Bendungan sebesar 190 orang/km² di mana Desa Srabah mempunyai tingkat kepadatan penduduk paling tinggi yaitu sebesar 535 jiwa/km². Desa yang tingkat kepadatan penduduknya paling rendah adalah Desa Masaran dengan 45 jiwa/km².

DESCRIPTION

Bendungan District has an area of 145 km². The total population according to data from village and kelurahan offices is 27,543. Of this total population, the sex ratio is 100.47.

The distribution of the population in 2023 shows that in Bendungan District, the largest population is in Sumurup Village with 5,973 people. The village with the least population is Sengon Village with 1,998 people.

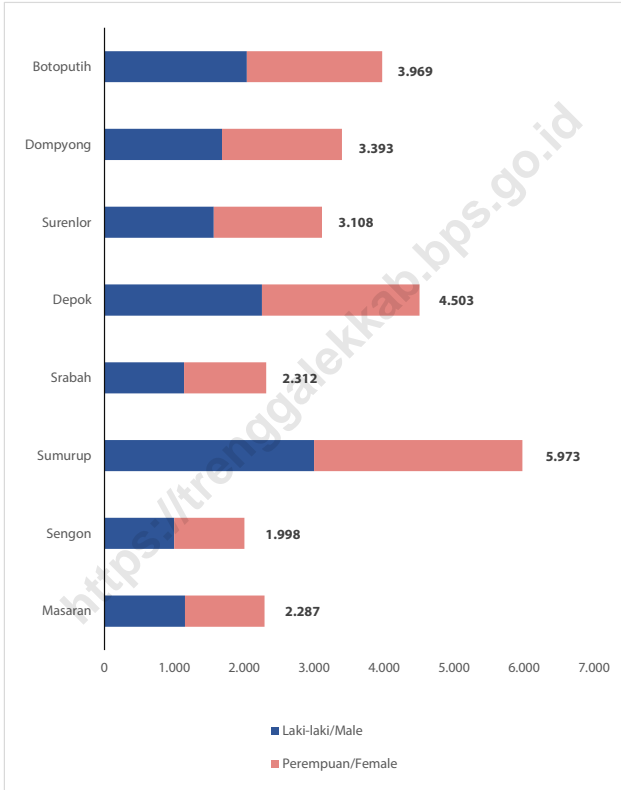
The population density of Bendungan District is 190 people/km², with Srabah Village having the highest population density at 535 people/km². The village with the lowest population density is Masaran Village with 45 people/km².



Sumber/Source : Kantor Desa dan Kelurahan/Village and Kelurahan Offices

Gambar 3.1
Figures

Kepadatan Penduduk dan Jumlah Penduduk di Kecamatan Bendungan, 2023
Population Density and Total Population in Bendungan District, 2023



Sumber/Source : Kantor Desa dan Kelurahan/Village and Kelurahan Offices

Gambar 3.2
Figures

Jumlah Penduduk per Desa Menurut Jenis Kelamin di Kecamatan Bendungan, 2023
Total Population per Village by Gender in Bendungan District, 2023

Tabel 3.1
Table

Jumlah Penduduk Menurut Jenis Kelamin dan Sex Ratio per Desa di Kecamatan Bendungan, 2023
Population by Gender and Sex Ratio per Village in Bendungan District, 2023

No Number	Desa/Kelurahan Village/Kelurahan	Penduduk/Population		
		Laki-Laki/Male	Perempuan/Female	Sex Ratio (%)
(1)	(2)	(3)	(4)	(5)
1	Masaran	1.150	1.137	101,14
2	Sengon	995	1.003	99,20
3	Sumurup	2.998	2.975	100,77
4	Srabah	1.137	1.175	96,77
5	Depok	2.251	2.252	99,96
6	Surenlor	1.561	1.547	100,90
7	Dompyong	1.678	1.715	97,84
8	Botoputih	2.034	1.935	105,12
Kecamatan Bendungan		13.804	13.739	100,47

Sumber/Source: Badan Pusat Statistik Kabupaten Trenggalek/BPS-Statistics Trenggalek Regency

Tabel 3.2 Luas Desa, Jumlah Penduduk, dan Kepadatan Penduduk di Kecamatan Bendungan, 2023
Table *Village Area, Population, and Population Density in Bendungan District, 2023*

No Number	Desa/Kelurahan Village/Kelurahan	Luas Desa (km ²) Village Area (km ²)	Jumlah Penduduk Population	Kepadatan Penduduk (Jiwa/km ²) Population Density (People/km ²)
(1)	(2)	(3)	(4)	(5)
1	Masaran	50,98	2.287	45
2	Sengon	5,76	1.998	347
3	Sumurup	12,51	5.973	477
4	Srabah	4,32	2.312	535
5	Depok	14,1	4.503	319
6	Surenlor	10,9	3.108	285
7	Dompyong	17,82	3.393	190
8	Botoputih	28,3	3.969	140
Kecamatan Bendungan		145	27.543	190

Sumber/Source: Badan Pusat Statistik Kabupaten Trenggalek/BPS-Statistics Trenggalek Regency

Tabel 3.3
Table

Banyaknya Kelahiran Bayi Menurut Jenis Kelamin per Desa di Kecamatan Bendungan, 2023
Number of Births by Gender per Village in Bendungan District, 2023

No Number	Desa/Kelurahan Village/Kelurahan	Laki-Laki/Male	Perempuan/Female	Jumlah/Total
(1)	(2)	(3)	(4)	(5)
1	Masaran
2	Sengon
3	Sumurup
4	Srabah
5	Depok
6	Surenlor
7	Domyong
8	Botoputih
Kecamatan Bendungan	

Catatan/Note: (...) Data Tidak Tersedia/Data Not Available

Sumber/Source: Registrasi Penduduk (Profil Desa)/Population Registration (Village Profile)

Tabel 3.4 Banyaknya Kematian Menurut Jenis Kelamin per Desa di Kecamatan Bendungan, 2023
Table *Number of Mortalities by Gender per Village in Bendungan District, 2023*

No Number	Desa/Kelurahan Village/Kelurahan	Laki-Laki/Male	Perempuan/Female	Jumlah/Total
(1)	(2)	(3)	(4)	(5)
1	Masaran
2	Sengon
3	Sumurup
4	Srabah
5	Depok
6	Surenlor
7	Domyong
8	Botoputih
Kecamatan Bendungan	

Catatan/Note: (...) Data Tidak Tersedia/Data Not Available

Sumber/Source: Registrasi Penduduk (Profil Desa)/Population Registration (Village Profile)

Tabel 3.5
Table

Jumlah Penduduk Berdasarkan Kelompok Usia di Kecamatan Bendungan, 2023
Population Based on Age Group in Bendungan District, 2023

No Number	Kelompok Usia Age Group	Laki-Laki/Male	Perempuan/Female	Jumlah/Total
(1)	(2)	(3)	(4)	(5)
1	0 - 4	843	907	1.750
2	5 - 9	853	844	1.697
3	10 - 14	835	779	1.614
4	15 - 19	820	744	1.564
5	20 - 24	896	933	1.829
6	25 - 29	1.018	1.044	2.062
7	30 - 34	1.016	978	1.994
8	35 - 39	992	1.004	1.996
9	40 - 44	990	925	1.915
10	45 - 49	1.105	1.040	2.145
11	50 - 54	1.012	1.035	2.047
12	55 - 59	976	906	1.882
13	60 - 64	794	841	1.635
14	65 - 69	649	708	1.357
15	70 - 74	522	497	1.019
16	75 +	483	554	1.037
Kecamatan Bendungan		13.804	13.739	27.543

Sumber/Source: Proyeksi Penduduk BPS Kabupaten Trenggalek/Projected Population BPS-Statistics Trenggalek Regency

Tabel 3.6 Penduduk Menurut Kewarganegaraan dan Jenis Kelamin per Desa di Kecamatan Bendungan, 2023
Table *Population by Nationality and Gender per Village in Bendungan District, 2023*

No Number	Desa/Kelurahan Village/Kelurahan	WNI/Indonesian Citizen		WNA/Foreigner		Jumlah Total
		Laki-laki Male	Perempuan Female	Laki-laki Male	Perempuan Female	
(1)	(2)	(3)	(4)	(5)	(6)	(7)
1	Masaran
2	Sengon
3	Sumurup
4	Srabah
5	Depok
6	Surenlor
7	Dompyong
8	Botoputih
Kecamatan Bendungan	

Catatan/Note: (...) Data Tidak Tersedia/Data Not Available

Sumber/Source: Hasil proyeksi SP2020 bulan Juni 2023/Projected Result of SP2020 June 2023

Tabel 3.7
Table

Jumlah Penduduk dan Kepadatannya di Kecamatan Bendungan, 2023
Total Population and Density in Bendungan District, 2023

No Number	Desa/Kelurahan Village/Kelurahan	Penduduk Population	Luas Wilayah Area (km ²)	Kepadatan Penduduk (jiwa/km ²) Population Density (people/km ²)
(1)	(2)	(3)	(4)	(5)
1	2016	25.699	90,84	282,90
2	2017	25.730	90,84	283,25
3	2018	25.762	90,84	283,60
4	2019	28.045	90,84	308,73
5	2020	25.789	90,84	283,89
6	2021	27.248	90,84	299,96
7	2022	27.136	90,84	298,72
8	2023	27.543	90,84	303,20

Sumber/Source: Kantor Kecamatan Bendungan/Bendungan District Office

04

Sosial dan Kesejahteraan Rakyat



PENJELASAN TEKNIS

1. Data yang disajikan dalam publikasi ini meliputi : Jumlah sekolah, ruang kelas, murid dan guru untuk sekolah dasar dan lanjutan (SMP dan SMA).
2. Untuk memudahkan, maka tabel-tabel dikelompokkan menjadi: Tabel-tabel sekolah yang berada di bawah Kementerian Pendidikan dan tabel-tabel sekolah yang berada di bawah Kementerian Agama
3. Sekolah di luar Kementerian Pendidikan ialah semua sekolah yang kurikulumnya dan pengawasannya terlepas dari Kementerian Pendidikan. Madrasah adalah lembaga pendidikan yang menjadikan Agama Islam sebagai mata pelajaran dasar yang diberikan sekurang-kurangnya 30% disamping mata pelajaran umum. Madrasah Ibtidaiyah setingkat dengan Sekolah Dasar, Tsanawiyah setingkat SMP dan Aliyah setingkat SMA.

TECHNICAL NOTES

1. *The publication provides data the number of schools, classrooms, pupils and teachers of both primary level, and secondary level (junior and senior high).*
2. *In general, they are 2 (two) main tables of Education: The number of schools which are under auspices of Ministry of Education and The Ministry of Religion.*
3. *Schools outside the Ministry of Education are all schools whose curriculum and supervision are exempt from the Ministry of Education. Madrasah is an educational institution that makes Islam a basic subject of at least 30% in addition to the general subject. Madrasah Ibtidaiyah level with Elementary School, Tsanawiyah junior high and Aliyah high school.*

ULASAN

Jumlah Sekolah di Kecamatan Bendungan periode 2023/2024 adalah 10 Taman Kanak-kanak (TK), 25 sekolah Dasar (SD), 3 Sekolah Menengah Pertama (SMP), 1 Sekolah Menengah Atas (SMA), dan 1 Sekolah Menengah Kejuruan (SMK). Selain itu, terdapat 1 Madrasah Ibtidaiyah, 1 Madrasah Tsanawiyah, dan tidak terdapat Madrasah Aliyah.

Berkaitan dengan fasilitas kesehatan, terdapat 1 Puskesmas dan 4 Puskesmas pembantu di Kecamatan Bendungan. Jumlah tenaga kesehatan di tahun 2023 terdiri atas 4 dokter, 26 perawat, dan 18 bidan.

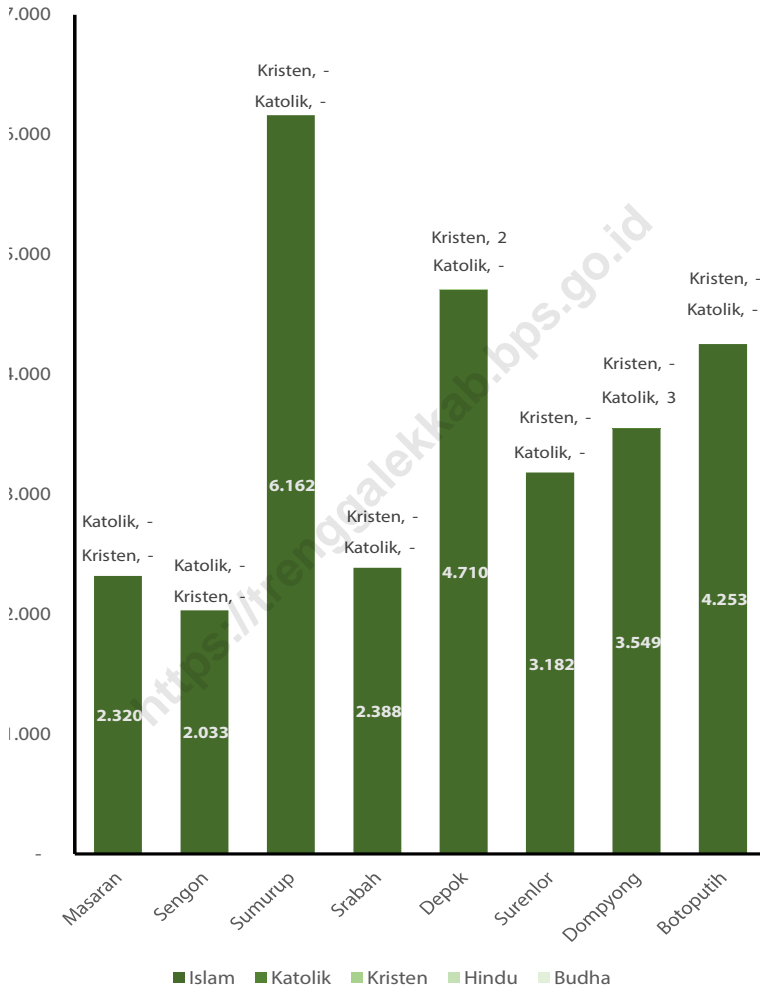
Penduduk Kecamatan Bendungan mayoritas beragama Islam dengan persentase sebesar 99,98 persen. Sedangkan fasilitas peribadatan yang ada tercatat 57 masjid dan 118 mushola

DESCRIPTION

The number of schools in Bendungan District for the period 2023/2024 are 10 kindergartens (TK), 25 elementary schools (SD), 3 junior high schools (SMP), 1 senior high school (SMA), and 1 vocational high school (SMK). In addition, there is 1 Madrasah Ibtidaiyah, 1 Madrasah Tsanawiyah, and no Madrasah Aliyah.

In terms of health facilities, there is 1 Puskesmas and 4 auxiliary health centers in Kecamatan Bendungan. The number of health workers in 2023 consists of 4 doctors, 26 nurses, and 18 midwives.

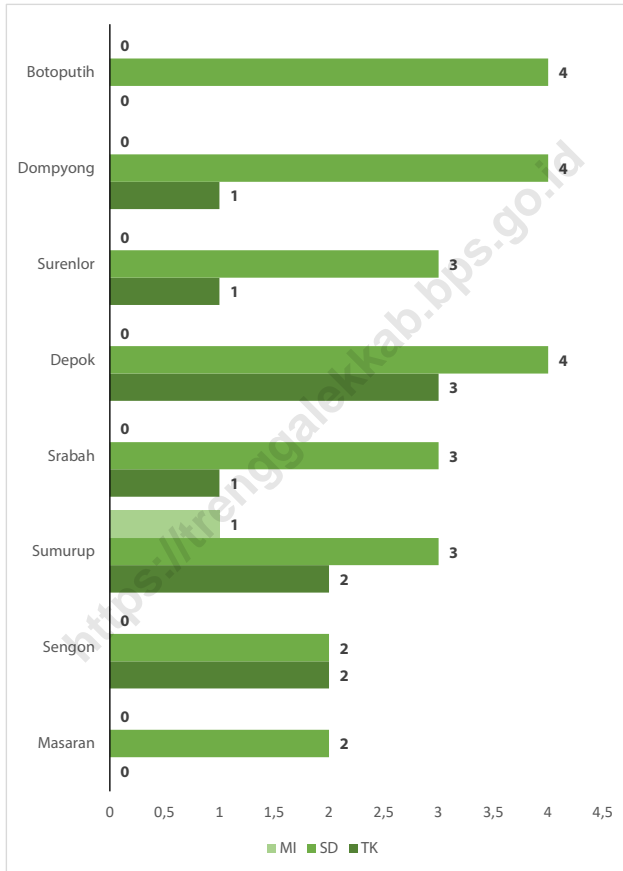
The majority of the population of Kecamatan Bendungan is Muslim with percentage of 99.98 percent. While the worship facilities that There are 57 mosques and 118 mushola.



Sumber/Source : Kantor Korwil Kecamatan Bidang Pendidikan/Subdistrict Regional Coordinator Office for Education

Gambar 4.1
Figures

Jumlah TK dan SD/MI di Kecamatan Bendungan, 2023
Number of Kindergarten/RA and Elementary School/MI in Bendungan District, 2023



Sumber/Source : Kantor Desa/Village Office

Gambar 4.2
Figures

Jumlah Pemeluk Agama Menurut Desa dan Agama di Kecamatan Bendungan, 2023
Religious Adherents by Village and Religion in Bendungan District, 2023

4.1 PENDIDIKAN EDUCATION

Tabel 4.1.1 Jumlah Sekolah Menurut Tingkat Pendidikan di Kecamatan Bendungan, 2023/2024
Table *Number of Schools by Educational Level in Bendungan District, 2023/2024*

Tingkat Pendidikan Educational Level	Negeri/Public	Swasta/Private	Jumlah/Total
(1)	(2)	(3)	(4)
Taman Kanak-Kanak (TK) ¹ <i>Kindergarten</i> ¹	29	32	61
Raudatul Athfal (RA) ² <i>Raudatul Athfal (RA)</i> ²	- ³	1	1
Sekolah Dasar (SD) ⁴ <i>Elementary Schools</i> ⁴	25	-	25
Madrasah Ibtidaiyah (MI) ² <i>Madrasah Ibtidaiyah (MI)</i> ²	-	1	1
Sekolah Menengah Pertama (SMP) ⁴ <i>Junior High Schools</i> ⁴	3	-	3
Madrasah Tsanawiyah (MTs) ² <i>Madrasah Tsanawiyah (MTs)</i> ²	-	1	-
Sekolah Menengah Atas (SMA) ⁴ <i>Senior High Schools</i> ⁴	1	-	1
Sekolah Menengah Kejuruan (SMK) ⁴ <i>Vocational High Schools</i> ⁴	-	1	1
Madrasah Aliyah (MA) ² <i>Madrasah Aliyah (MA)</i> ²	-	-	-

Catatan/Note: ³ Seluruh Raudatul Athfal (RA) berstatus swasta/All Raudatul Athfal (RA) are private

Sumber/Source: ¹ Kementerian Pendidikan, Kebudayaan, Riset, dan Teknologi; <https://dapo.kemdikbud.go.id/sp>; data semester genap per tanggal 3 September 2024 /Ministry of Education, Culture, Research, and Technology; <https://dapo.kemdikbud.go.id/sp>; even semester data as of 3 September 2024

² Kementerian Agama, EMIS, data semester genap laporan sampai dengan 30 Juni 2024/Ministry of Religious Affairs, EMIS, odd semester report data up to 30 June 2024

⁴ Kementerian Pendidikan, Kebudayaan, Riset, dan Teknologi; Sistem Data Pokok Pendidikan; data semester ganjil laporan sampai dengan 30 November 2023/Ministry of Education, Culture, Research, and Technology; Basic Education Data System; odd semester report data up to 30 November 2023

Tabel 4.1.2
Table

Jumlah Guru Menurut Tingkat Pendidikan di Kecamatan Bendungan, 2023/2024
Number of Teachers by Educational Level in Bendungan District, 2023/2024

Tingkat Pendidikan Educational Level	Negeri/Public	Swasta/Private	Jumlah/Total
(1)	(2)	(3)	(4)
Taman Kanak-Kanak (TK) ¹ <i>Kindergarten</i> ¹	222	61	283
Raudatul Athfal (RA) ² <i>Raudatul Athfal (RA)</i> ²	- ³	4	4
Sekolah Dasar (SD) ^{4,5} <i>Elementary Schools</i> ^{4,5}	172	-	172
Madrasah Ibtidaiyah (MI) ² <i>Madrasah Ibtidaiyah (MI)</i> ²	-	12	12
Sekolah Menengah Pertama (SMP) ^{4,5} <i>Junior High Schools</i> ^{4,5}	27	-	27
Madrasah Tsanawiyah (MTs) ² <i>Madrasah Tsanawiyah (MTs)</i> ²	-	1	1
Sekolah Menengah Atas (SMA) ^{4,5} <i>Senior High Schools</i> ^{4,5}	17	-	17
Sekolah Menengah Kejuruan (SMK) ^{4,5} <i>Vocational High Schools</i> ^{4,5}	-	7	7
Madrasah Aliyah (MA) ² <i>Madrasah Aliyah (MA)</i> ²	-	-	-

Catatan/Note: ³Seluruh Raudatul Athfal (RA) berstatus swasta/*All Raudatul Athfal (RA) are private*

⁵Jumlah guru termasuk kepala sekolah dan guru/*The total of teachers including headmaster and teacher.*

Sumber/Source: ¹ Kementerian Pendidikan, Kebudayaan, Riset, dan Teknologi; <https://dapo.kemdikbud.go.id/sp>; data semester genap per tanggal 3 September 2024 /*Ministry of Education, Culture, Research, and Technology; https://dapo.kemdikbud.go.id/sp; even semester data as of 3 September 2024*

² Kementerian Agama, EMIS, data semester genap laporan sampai dengan 30 Juni 2024/*Ministry of Religious Affairs, EMIS, odd semester report data up to 30 June 2024*

⁴ Kementerian Pendidikan, Kebudayaan, Riset, dan Teknologi; Sistem Data Pokok Pendidikan; data semester ganjil laporan sampai dengan 30 November 2023/*Ministry of Education, Culture, Research, and Technology; Basic Education Data System; odd semester report data up to 30 November 2023*

Tabel 4.1.3 Jumlah Murid Menurut Tingkat Pendidikan di Kecamatan Bendungan, 2023/2024
Table Number of Pupils by Educational Level in Bendungan District, 2023/2024

Tingkat Pendidikan Educational Level	Negeri/Public	Swasta/Private	Jumlah/Total
(1)	(2)	(3)	(4)
Taman Kanak-Kanak (TK) ¹ <i>Kindergarten</i> ¹	2.627	751	3.378
Raudatul Athfal (RA) ² <i>Raudatul Athfal (RA)</i> ²	- ³	33	33
Sekolah Dasar (SD) ⁴ <i>Elementary Schools</i> ⁴	1.979	-	1.979
Madrasah Ibtidaiyah (MI) ² <i>Madrasah Ibtidaiyah (MI)</i> ²	-	76	76
Sekolah Menengah Pertama (SMP) ⁴ <i>Junior High Schools</i> ⁴	452	-	452
Madrasah Tsanawiyah (MTs) ² <i>Madrasah Tsanawiyah (MTs)</i> ²	-	1	-
Sekolah Menengah Atas (SMA) ⁴ <i>Senior High Schools</i> ⁴	212	-	212
Sekolah Menengah Kejuruan (SMK) ⁴ <i>Vocational High Schools</i> ⁴	-	63	63
Madrasah Aliyah (MA) ² <i>Madrasah Aliyah (MA)</i> ²	-	-	-

Catatan/Note: ³ Seluruh Raudatul Athfal (RA) berstatus swasta/All Raudatul Athfal (RA) are private

Sumber/Source: ¹ Kementerian Pendidikan, Kebudayaan, Riset, dan Teknologi; <https://dapo.kemdikbud.go.id/sp>; data semester genap per tanggal 3 September 2024 /Ministry of Education, Culture, Research, and Technology; <https://dapo.kemdikbud.go.id/sp>; even semester data as of 3 September 2024

² Kementerian Agama, EMIS, data semester genap laporan sampai dengan 30 Juni 2024/Ministry of Religious Affairs, EMIS, odd semester report data up to 30 June 2024

⁴ Kementerian Pendidikan, Kebudayaan, Riset, dan Teknologi; Sistem Data Pokok Pendidikan; data semester ganjil laporan sampai dengan 30 November 2023/Ministry of Education, Culture, Research, and Technology; Basic Education Data System; odd semester report data up to 30 November 2023

4.2 KESEHATAN HEALTH

Tabel 4.2.1 Pemanfaatan Pelayanan Kesehatan Menurut Status Bayar per Bulan di Kecamatan Bendungan, 2023
Table Health Service Utilization by Monthly Payment Status in Bendungan District, 2023

No Number	Bulan Month	Bayar Pay	Gratis Free Charge			BPJS
			JAMKESDA	SKTM	Lainnya Other	
(1)	(2)	(3)	(4)	(5)	(6)	(7)
1	Januari	616	-	-	133	1.413
2	Februari	454	-	-	98	1.427
3	Maret	374	-	-	108	1.357
4	April	390	-	-	92	1.314
5	Mei	461	-	-	156	1.642
6	Juni	456	-	-	99	1.413
7	Juli	453	-	-	81	1.551
8	Agustus	469	-	-	91	1.213
9	September	506	-	-	74	1.313
10	Oktober	447	-	-	71	1.472
11	November	449	-	-	78	1.523
12	Desember	1.045	-	-	108	1.335
Jumlah/Total		6.120	-	-	1.189	16.973

Sumber/Source: Puskesmas Watulimo dan Slawe/Watulimo and Slawe Health Center

Tabel 4.2.2 Jumlah Fasilitas Kesehatan di Kecamatan Bendungan, 2019-2023
Table Number of Health Facilities in Bendungan District, 2019-2023

No Number	Fasilitas Facility	2019	2020	2021	2022	2023
(1)	(2)	(3)	(4)	(5)	(6)	(7)
1	Rumah Sakit/Hospital	-	-	-	-	-
2	Puskemas/Public health center	2	2	2	2	2
3	Puskemas Pembantu Sub-health center	4	4	4	4	6
4	Balai Kesehatan Ibu dan Anak /Maternal and Child Health Center	9	9	9	4	8
5	Klinik/Clinic	20	20	20	7	14
6	Laborat/Laboratory	-	-	1	1	1
7	Rontgen/X-ray	-	-	-	-	-
8	Apotek/Drugstore	4	4	4	2	9
9	Ponkesdes/Polindes Village health post	9	9	9	7	10
10	Posyandu Lansia Elderly health post	12	12	19	19	34
11	Posbindu PTM Integrated coaching post PTM	-	-	12	12	12
12	Posyandu Balita Toddler health post	87	87	87	87	87

Sumber/Source: -

Tabel 4.2.3 Jumlah Tenaga Kesehatan di Kecamatan Bendungan
Table *Number of Health Workers in Bendungan District*

No Number	Tenaga Worker	2020	2021	2022	2023
(1)	(2)	(3)	(4)	(5)	(6)
1	Dokter Gigi/ <i>Dentist</i>	1	1	1	1
2	Dokter Umum/ <i>General practitioners</i>	3	3	3	3
3	Dokter Spesialis/ <i>Medical specialist</i>	-	-	-	-
4	Penilik Kesehatan/ <i>Health Visitor</i>	-	-	-	-
5	Perawat/ <i>Nurse</i>	26	26	26	26
6	Bidan/ <i>Midwife</i>	17	17	17	18
7	Apoteker/ <i>Pharmacist</i>	36	36	36	15
8	Tenaga Kesehatan/Administrasi <i>Health/ Administration Staff</i>	-	-	-	-
9	Dukun Bayi Terlatih/ <i>Trained Midwife</i>	3	3	3	2
10	Sanitarian/ <i>Sanitarian</i>	3	3	3	3
11	Penyuluh Kesehatan/ <i>Health Educator</i>	2	2	2	2
12	Analisis Lab/ <i>Lab analysis</i>	1	1	1	1
13	Nutrisionis/ <i>Nutritionist</i>	1	1	1	1
14	Apoteker/ <i>Pharmacist</i>	93	93	93	72
15	Asisten Apoteker/ <i>Pharmacist Assistant</i>	2	2	2	2

Sumber/Source: Puskesmas Bendungan/Bendungan Health Center

Tabel 4.2.4 Fasilitas Kesehatan Menurut Desa dan Jenisnya di Kecamatan Bendungan, 2023
Table Health Facilities by Village and Type in Bendungan District, 2023

No Number	Desa Village	Puskemas/Puskesmas Pembantu Public/Sub-Health Center	Poliklinik/Balai Pengobatan Polyclinic/Treatment Center	Polindes/Ponskesdes Village Health Post	Posyandu Integrated coaching post
(1)	(2)	(3)	(4)	(5)	(6)
1	Masaran	1	-	1	3
2	Sengon	-	-	1	3
3	Sumurup	1	-	-	8
4	Srabah	-	-	1	41
5	Depok	1	-	1	8
6	Surenlor	-	-	1	4
7	Dompyong	1	-	1	7
8	Botoputih	1	-	1	5
Kecamatan Bendungan		5	-	7	79

Sumber/Source: Puskesmas Bendungan/Bendungan Health Center

Tabel 4.2.5 Petugas Kesehatan Yang Tinggal/Menetap Menurut Desa Dan Profesinya di Kecamatan Bendungan, 2023
Table Health Workers Who Live/Reside According to Village and Profession in Bendungan District, 2023

No Number	Desa Village	Dokter Doctor	Bidan Midwife	Mantri Kesehatan Health Assistant	Dukun Pijat Massage therapist	Dukun Bayi Midwife	Petugas Kesehatan Lainnya Other
(1)	(2)	(3)	(4)	(5)	(6)	(7)	(8)
1	Masaran	-	1	-	-	-	-
2	Sengon	-	-	-	-	-	-
3	Sumurup	-	1	-	-	-	-
4	Srabah	-	-	-	-	-	-
5	Depok	-	1	-	-	-	-
6	Surenlor	-	-	-	-	-	-
7	Dompyong	-	1	-	-	-	-
8	Botoputih	-	-	1	-	-	-
Kecamatan Bendungan		-	4	1	-	-	-

Sumber/Source: Puskesmas Bendungan/Bendungan Health Center

Tabel
Table 4.2.6

Jumlah Pasangan Usia Subur yang menjadi Peserta KB Aktif Menurut Alat Kontrasepsi per Desa di Kecamatan Bendungan, 2023
Number of Couples of Reproductive Age Who Are Active KB Participants According to Contraceptive Devices per Village in 2023

No Number	Desa Village	Peserta KB Aktif/Active KB Program Participant				
		PUS	MOW	MOP	IUD	IMPLAN
(1)	(2)	(3)	(4)	(5)	(6)	(7)
1	Masaran	364	4	-	7	92
2	Sengon	358	27	3	20	55
3	Sumurup	981	28	-	28	78
4	Srabah	434	5	3	5	55
5	Depok	716	27	-	27	102
6	Surenlor	571	12	1	12	142
7	Dompyong	572	17	-	17	173
8	Botoputih	782	13	2	13	240
Kecamatan Bendungan		4.778	133	9	129	937

Lanjutan Tabel/*Continued Table 4.2.6*

No Number	Desa Village	Peserta KB Aktif/ <i>Active KB Program Participant</i>			
		SUNTIK	PIL	KONDOM	Tradisional <i>Traditional</i>
(1)	(2)	(8)	(9)	(10)	(11)
1	Masaran	160	38	16	-
2	Sengon	154	30	20	-
3	Sumurup	585	97	64	-
4	Srabah	255	29	29	-
5	Depok	426	50	13	-
6	Surenlor	201	120	35	-
7	Dompyong	177	43	50	-
8	Botoputih	348	71	8	-
Kecamatan Bendungan		2.306	478	235	-

Sumber/*Source*: PLKB Kecamatan Bendungan/*PLKB in Bendungan District*

Tabel 4.2.7 **Realisasi Pencapaian Akseptor KB Baru Menurut Alat Kontrasepsi per Desa di Kecamatan Bendungan, 2023**
Realization of New KB Acceptors Achievement According to Contraceptive Devices per Village in Bendungan District, 2023

No Number	Desa Village	IUD	MOP	MOW	IMPLAN	SUNTIK	PIL	KONDOM
(1)	(2)	(3)	(4)	(5)	(6)	(7)	(8)	(9)
1	Masaran	-	-	-	4	16	5	13
2	Sengon	-	-	-	-	8	-	15
3	Sumurup	2	-	-	42	75	7	94
4	Srabah	-	-	-	-	3	-	20
5	Depok	6	-	-	4	51	4	50
6	Surenlor	-	-	-	2	7	-	24
7	Dompyong	-	-	-	-	26	-	31
8	Botoputih	-	-	-	4	23	5	26
Kecamatan Bendungan		8	-	-	56	209	21	273

Sumber/Source: PLKB Kecamatan Bendungan/PLKB in Bendungan District

Tabel 4.2.8 Jumlah Pasangan Usia Subur dan Wanita Usia Subur per Desa di Kecamatan Bendungan, 2023
Table *Number of Couples and Women of Reproductive Age per Village in Bendungan District, 2023*

No Number	Desa Village	Pasangan Usia Subur Couples of Reproductive Age	Wanita Usia Subur Women of Reproductive Age
(1)	(2)	(3)	(4)
1	Masaran	364	399
2	Sengon	358	386
3	Sumurup	981	1.030
4	Srabah	434	435
5	Depok	716	779
6	Surenlor	571	594
7	Dompyong	572	612
8	Botoputih	782	797
Kecamatan Bendungan		4.778	5.032

Sumber/Source: PLKB Kecamatan Bendungan/PLKB in Bendungan District

4.3 AGAMA DAN SOSIAL LAINNYA RELIGION AND OTHER SOCIAL AFFAIRS

Tabel 4.3.1 Jumlah Pondok Pesantren dan Madrasah Diniyah di Kecamatan Bendungan, 2023
Table *Number of Islamic Boarding Schools and Islamic Madrasahs in Bendungan District, 2023*

No Number	Desa Village	Pondok Pesantren Boarding School	Madrasah Diniyah Madrasah Diniyah
(1)	(2)	(3)	(4)
1	Masaran	1	1
2	Sengon	-	1
3	Sumurup	-	2
4	Srabah	-	1
5	Depok	-	2
6	Surenlor	-	1
7	Dompyong	-	2
8	Botoputih	-	3
Kecamatan Bendungan		1	13

Sumber/Source: Kantor Urusan Agama Kecamatan Bendungan/Bendungan District Religious Affairs Office

Tabel 4.3.2
Table

Jumlah Taman Pendidikan Al Quran, Santri dan Ustad di Kecamatan Bendungan, 2023
Number of Al Quran Education Parks, Students and Ustads in Bendungan District, 2023

No Number	Desa Village	TPA TPA	Santri Student	Ustad Ustad
(1)	(2)	(3)	(4)	(5)
1	Masaran	-	-	-
2	Sengon	4	-	4
3	Sumurup	4	-	4
4	Srabah	3	-	3
5	Depok	5	-	5
6	Surenlor	5	-	5
7	Dompyong	2	-	2
8	Botoputih	-	-	-
Kecamatan Bendungan		23	-	23

Sumber/Source: Kantor Urusan Agama Kecamatan Bendungan/Bendungan District Religious Affairs Office

Tabel 4.3.3 Tanah Wakaf Per Desa di Kecamatan Bendungan, 2023
Table Waqf Land Per Village in Bendungan District, 2023

No Number	Desa Village	Bersertifikat/Certified		Ber-AIW/AIW	
		Jumlah Amount	Luas/Area (m ²)	Jumlah Amount	Luas/Area (m ²)
(1)	(2)	(3)	(4)	(5)	(6)
1	Masaran	11	11	-	3.394
2	Sengon	28	27	1	6.544
3	Sumurup	19	19	-	4.792
4	Srabah	29	9	20	3.703
5	Depok	25	10	15	5.992
6	Surenlor	31	14	17	5.593
7	Dompyong	24	8	16	4.985
8	Botoputih	22	8	14	4.667
Kecamatan Bendungan		281	132	149	55.079

Sumber/Source: Kantor Urusan Agama Kecamatan Bendungan/Bendungan District Religious Affairs Office

Tabel 4.3.4 Jumlah Tempat Ibadah di Kecamatan Bendungan, 2023
Table *Number of Places of Worship in Bendungan District, 2023*

No Number	Desa Village	Masjid Mosque	Mushola Prayer Room	Gereja Katolik Catholic church	Gereja Protestan Church	Pura Temple	Klenteng Pagoda
(1)	(2)	(3)	(4)	(5)	(6)	(7)	(8)
1	Masaran	6	8	-	-	-	-
2	Sengon	6	10	-	-	-	-
3	Sumurup	15	28	-	-	-	-
4	Srabah	4	12	-	-	-	-
5	Depok	6	15	-	-	-	-
6	Surenlor	5	18	-	-	-	-
7	Dompyong	7	15	-	-	-	-
8	Botoputih	8	12	-	-	-	-
Kecamatan Bendungan		57	118	-	-	-	-

Sumber/Source: Kantor Urusan Agama Kecamatan Bendungan/Bendungan District Religious Affairs Office

Tabel 4.3.5 **Pemeluk Agama Menurut Desa dan Agama di Kecamatan Bendungan, 2023**
Table **Religious Adherents by Village and Religion in Bendungan District, 2023**

No Number	Desa Village	Islam Moslem	Katolik Catholic	Kristen Protestant	Hindu Hindu	Budha Buddha	Jumlah Total
(1)	(2)	(3)	(4)	(5)	(6)	(7)	(8)
1	Masaran	2.320	-	-	-	-	2.320
2	Sengon	2.033	-	-	-	-	2.033
3	Sumurup	6.162	-	-	-	-	6.162
4	Srabah	2.388	-	-	-	-	2.388
5	Depok	4.710	-	2	-	-	4.712
6	Surenlor	3.182	-	-	-	-	3.182
7	Dompyong	3.549	3	-	-	-	3.552
8	Botoputih	4.253	-	-	-	-	4.253
Kecamatan Bendungan		28.597	3	2	-	-	28.602

Sumber/Source: Kantor Urusan Agama Kecamatan Bendungan/Bendungan District Religious Affairs Office

Tabel
Table 4.3.6

**Organisasi Kesenian Menurut Desa dan Jenisnya di
Kecamatan Bendungan, 2023**
*Arts Organizations by Village and Type in Bendungan
District, 2023*

No Number	Desa Village	Jaranan	Reog	Orkes Orchestra	Hadrah/ Sholawat
(1)	(2)	(3)	(4)	(5)	(6)
1	Masaran	1	1	1	-
2	Sengon	1	-	-	-
3	Sumurup	3	-	1	-
4	Srabah	1	-	-	-
5	Depok	1	-	-	2
6	Surenlor	2	1	2	-
7	Dompyong	2	1	-	2
8	Botoputih	3	2	2	-
Kecamatan Bendungan		14	5	6	4

Sumber/Source: Profil Desa/Village profile

Tabel 4.3.7 **Perkumpulan Olah Raga Menurut Desa dan Jenisnya di Kecamatan Bendungan, 2023**
Table **Sports Associations by Village and Type in Bendungan District, 2023**

No Number	Desa Village	Sepak Bola Football	Bola Voli Volleyball	Silat/Karate Martial arts	Bulu Tangkis Badminton
(1)	(2)	(3)	(4)	(5)	(6)
1	Masaran	-	10	5	-
2	Sengon	-	2	2	-
3	Sumurup	-	12	4	-
4	Srabah	-	4	3	-
5	Depok	-	8	4	-
6	Surenlor	-	5	4	-
7	Dompyong	-	8	5	-
8	Botoputih	-	2	5	-
Kecamatan Bendungan		-	51	32	-

Sumber/Source: Profil Desa/Village profile

Tabel 4.3.8 Jumlah Penyandang Cacat Menurut Jenisnya di Kecamatan Dongko, 2023
Table *Number of People with Disabilities by Type in Dongko District, 2023*

No Number	Jenis Type	Jumlah Total
(1)	(2)	(3)
1	Tuna Netra/ <i>Visual Impaired</i>	20
2	Tuna Rungu/ <i>Deaf Impaired</i>	6
3	Tuna Wicara/ <i>Speech Impaired</i>	16
4	Cacat Tubuh/ <i>Physically Impaired</i>	46
5	Cacat Mental/ <i>Mentally Impaired</i>	51
6	Cacat Ganda/ <i>Multiple Impaired</i>	12
Kecamatan Dongko		302

Sumber/Source: Kantor Kecamatan Bendungan/*Bendungan District Office*

Tabel 4.3.9 **Gangguan Kriminalitas Menurut Jenisnya di Kecamatan Bendungan, 2023**
Table **Crime Disturbances by Type in Bendungan District, 2023**

No Number	Jenis Kriminalitas Type of Crime	Dilaporkan Reported	Diselesaikan Solved
(1)	(2)	(3)	(4)
1	Pencurian Kayu Hutan/ <i>Forest Wood Theft</i>	-	-
2	Pembunuhan/ <i>Murder</i>	-	-
3	Pencurian dengan Pemberatan <i>Aggravated theft</i>	-	-
4	Penganiayaan/ <i>Persecution</i>	-	-
5	Penipuan dan Penggelapan <i>Fraud and embezzlement</i>	-	-
6	Pembakaran/ <i>Combustion</i>	-	-
7	Perampasan/ <i>Deprivation</i>	-	-
8	Curanmor/ <i>Motorcycle theft</i>	-	-
9	Miras/ <i>Alcohol</i>	-	-
10	Pencurian/ <i>Theft</i>	-	-
11	Perjudian/ <i>Gambling</i>	-	-
12	Narkoba/ <i>Drugs</i>	-	-
Jumlah/ Total		-	-

Sumber/Source: Polsek Kecamatan Bendungan/*Bendungan District Police Station*

Tabel 4.3.10 **Gangguan Kecelakaan Lalu Lintas di Kecamatan Bendungan, 2023**
Table **Traffic Accident Disturbances in Bendungan District, 2023**

No Number	Uraian Description	2021	2022	2023
(1)	(2)	(3)	(4)	(5)
1	Meninggal dunia/ <i>Passed away</i>	1	1	-
2	Luka berat/ <i>Severe injuries</i>	-	-	-
3	Luka ringan/ <i>Minor injuries</i>	2	2	11
Jumlah/ Total		3	3	11

Sumber/Source: Polsek Kecamatan Bendungan/*Bendungan District Police Station*

Tabel 4.3.11 Kejadian Bencana Alam di Kecamatan Bendungan, 2023
Table Natural Disaster in Bendungan District, 2023

No Number	Desa Village	Jenis Bencana Type of Disaster	Taksiran Kerugian Estimated Loss	Jumlah Korban Victims	Keterangan Explanation
(1)	(2)	(3)	(4)	(5)	(6)
1	Karanggandu	-	-	-	-
2	Prigi	-	-	-	-
3	Tasikmadu	Tanah longsor	-	-	-
4	Watulimo	-	-	-	-
5	Margomulyo	Tanah longsor	-	-	-
6	Sawah	-	-	-	-
7	Dukuh	-	-	-	-
8	Slawe	Tanah longsor	-	-	-

Sumber/Source: Kantor Kecamatan Bendungan/Bendungan District Office

Tabel
Table 4.3.12

Usia Nikah Berdasarkan Umur Istri di Kecamatan Bendungan, 2023
Marriage Age Based on Age in Bendungan District, 2023

No Number	Desa Village	Umur/Age (Tahun)				Jumlah Total
		< 20	20 - 25	26 - 30	> 30	
(1)	(2)	(3)	(4)	(5)	(6)	(7)
1	Karanggandu	1	6	2	5	14
2	Prigi	4	10	3	4	21
3	Tasikmadu	3	27	2	14	46
4	Watulimo	3	10	2	1	16
5	Margomulyo	4	19	-	6	29
6	Sawah	1	11	1	3	16
7	Dukuh	3	18	2	9	32
8	Slawe	7	14	2	7	30
Kecamatan Bendungan		26	115	14	49	204

Sumber/Source: Kantor Urusan Agama Kecamatan Bendungan/Bendungan District Religious Affairs Office

05

Pertanian, Perkebunan, Peternakan & Perikanan



<https://trenggalek.kab.go.id>

PENJELASAN TEKNIS

1. Menurut penggunaannya, tanah atau lahan dapat dibedakan menjadi 2 bagian besar, yaitu tanah sawah dan tanah non sawah.
2. Data pertanian tanaman bahan makanan meliputi luas panen, produksi, produktivitas dari tanaman padi, palawija, dan kacang-kacangan.
3. Perkebunan, dapat digolongkan ke dalam 2 katagori ; perkebunan rakyat dan perkebunan besar, dimana perkebunan besar terdiri dari perkebunan milik pemerintah dan milik swasta.
4. Luas hutan berdasarkan tata guna hutan digolongkan atas hutan tetap dan hutan yang dikonversikan.
5. Data Populasi Ternak bersumber dari Dinas Peternakan Kabupaten Trenggalek

TECHNICAL NOTES

1. *Land or Plantation by its using can be devided into 2, they are rice field and non rice field.*
2. *The data of foodstuff plant consists of harvest area, production, productivity of rice, palawijo and beans*
3. *Plantation, can be devided into 2 categories ; populace plantation and big plantation. Big plantation consists of government plantation, and private plantation.*
4. *Forest area based on the use of forest is devided into real forest and forest converted*
5. *The Data of Catle Population is from Animal Husbandary Department in Trenggalek Regency*

ULASAN

Luas panen tanaman bahan makanan pada tahun 2023 di Kecamatan Bendungan menurun dibandingkan tahun 2022 dengan luas panen sebesar 3.054 ha. Hampir semua komoditas tanaman pangan juga mengalami penurunan produktivitas, kecuali komoditas padi ladang.

Produksi tanaman buah-buahan dan sayuran tahunan di Kecamatan Bendungan pada tahun 2023 menurun. Penurunan terbesar berasal dari komoditas Alpukat dari 35.074 kuintal pada tahun 2022 menjadi 12.170 kuintal pada tahun 2023.

Populasi ternak di Kecamatan Bendungan berasal dari komoditas kambing sebesar 23.249 ekor. Sedangkan populasi unggas dan ternak terbesar berasal dari komoditas ayam buras sebesar 60.105 ekor dan disusul enthok dengan populasi sebesar 304 ekor.

Luas hutan pada tahun 2021-2023 di Kecamatan Bendungan konstan pada angka 6.166 hektar. Hutan di Bendungan paling banyak dimanfaatkan untuk produksi dengan luas sebesar 2.497 hektar

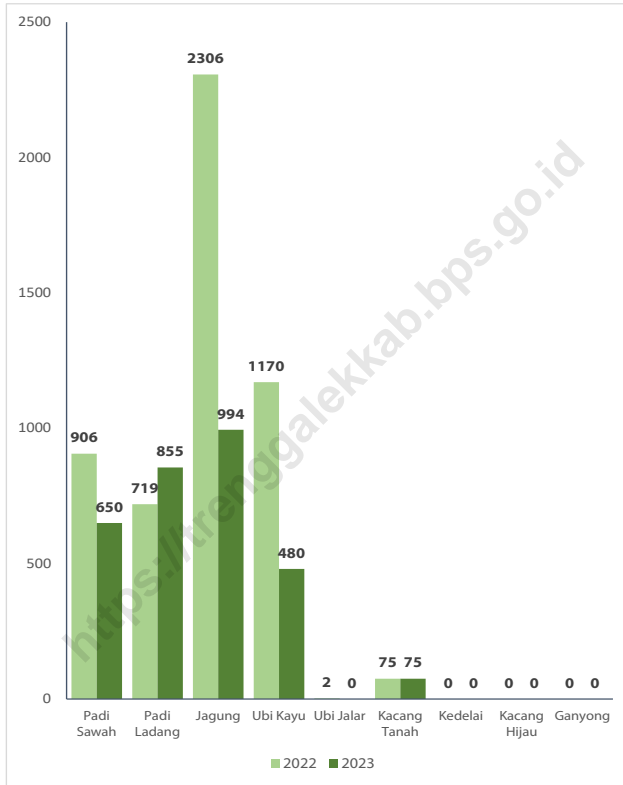
DESCRIPTION

The harvest area of food crops in 2023 in Bendungan District decreased compared to 2022 with a harvest area of 3,054 ha. Almost all food crop commodities experienced a decrease in productivity, except for field rice.

Production of annual fruit and vegetable crops in Bendungan District in 2023 decreased. The largest decrease comes from the Avocado commodity from 35,074 quintals in 2022 to 12,170 quintals in 2023.

The livestock population in Bendungan District comes from goats amounting to 23,249 heads. Meanwhile, the largest population of poultry and livestock comes from free-range chickens amounting to 60,105 heads, followed by enthok with a population of 304 heads.

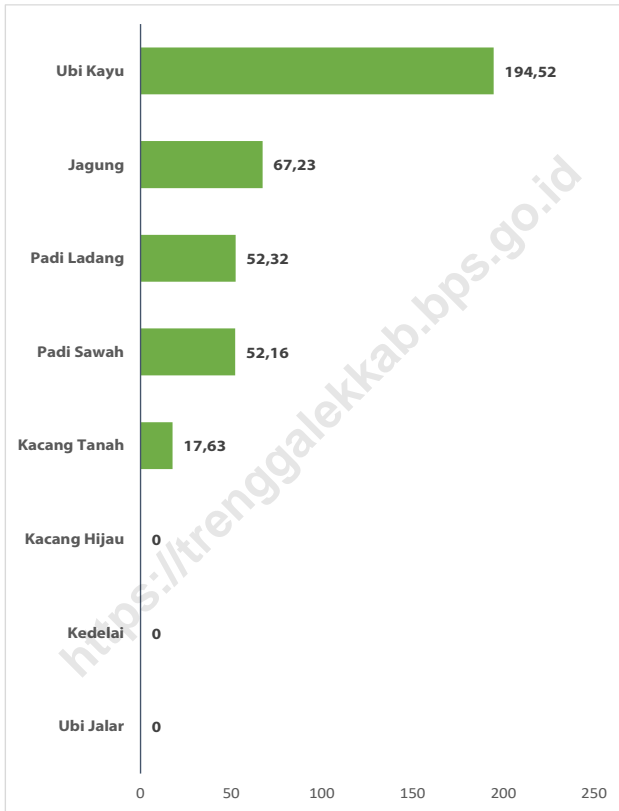
The forest area in 2021-2023 in Bendungan District is constant at 6,166 hectares. Forests in Bendungan are mostly utilized for production with an area of 2,497 hectares.



Sumber/Source: Mantri Tani Kecamatan Bendungan

Gambar 5.1
Figures

Luas Panen Tanaman Bahan Makanan di Kecamatan Bendungan (ha) 2023
Harvested Area of Foodstuff Crops in Bendungan District (ha), 2023



Sumber/Source: Mantri Tani Kecamatan Bendungan

Gambar 5.2
Figures

Produktivitas Tanaman Bahan Makanan di Kecamatan Bendungan (kuintal/ha), 2023
Productivity of Foodstuff Crops per ha in Bendungan District (kuintal/ha), 2023

Tabel 5.1 **Luas Tanah Menurut Penggunaan di Kecamatan Bendungan (ha), 2019–2023**
Table 5.1 **Land Area by Use in Bendungan District (ha), 2019–2023**

No Number	Jenis Tanah Kind of Land	2019	20220	2021
(1)	(2)	(4)	(5)	(6)
1	Tanah Sawah/Rice Fields	382	382	382
2	Tanah Kering/Dry Land	8.704	8.704	8.704
	- Tanah Tegal/Ladang/Fields	1.135	1.135	1.135
	- Tanah Perkebunan Rakyat/ Smallholder Plantation Land	224	224	224
	- Tanah Bangunan dan Sekitarnya/ Land Buildings and Surroundings	239	239	239
	- Tanah lain-lain/Other land	145	145	145
	- Tanah Hutan Negara/State Forest Land	6.961	6.961	6.961
	Jumlah/Total	17.790	17.790	17.790

Lanjutan Tabel/*Continued Table 5.1*

No Number	Jenis Tanah Kind of Land	2022	2023
(1)	(2)	(5)	(6)
1	Tanah Sawah/ <i>Rice Fields</i>	382	382
2	Tanah Kering/ <i>Dry Land</i>	8.704	8.704
	- Tanah Tegal/ <i>Ladang/Fields</i>	1.135	1.135
	- Tanah Perkebunan Rakyat/ <i>Smallholder Plantation Land</i>	224	224
	- Tanah Bangunan dan Sekitarnya/ <i>Land Buildings and Surroundings</i>	239	239
	- Tanah lain-lain/ <i>Other land</i>	145	145
	- Tanah Hutan Negara/ <i>State Forest Land</i>	6.961	6.961
	Jumlah/Total	17.790	17.790

Sumber/*Source*: Mantri Tani Kec. Bendungan

Tabel 5.2 Luas Sawah Menurut Jenis Pengairan di Kecamatan Bendungan (ha), 2023
Table *Rice Field Area by Irrigation in Bendungan District Type (ha), 2023*

No Number	Desa Village	Teknis Technical	1/2 Teknis 1/2 Technical	Sederhana Simple	Non PU Non PU
(1)	(2)	(3)	(4)	(5)	(6)
1	Masaran	-	2	17	10
2	Sengon	-	1	7	6
3	Sumurup	-	12	21	41
4	Srabah	-	4	12	11
5	Depok	-	8	19	26
6	Surenlor	-	6	18	21
7	Dompyong	-	4	11	13
8	Botoputih	-	2	9	11
Kecamatan Panggul		-	39	114	139

Lanjutan Tabel/*Continued Table 5.2*

No Number	Desa Village	Tadah Hujan Rainfed	Jumlah Total
(1)	(2)	(7)	(8)
1	Masaran	8	37
2	Sengon	12	26
3	Sumurup	32	106
4	Srabah	5	32
5	Depok	9	62
6	Surenlor	12	57
7	Dompyong	5	33
8	Botoputih	7	29
Kecamatan Panggul		90	382

Sumber/*Source*: Mantri Tani Kec. Bendungan

Tabel 5.3 Luas Panen Tanaman Bahan Makanan di Kecamatan Bendungan (ha), 2019–2023
Table *Harvested Area of Foodstuff Crops in Bendungan District (ha), 2019–2023*

No Number	Jenis Tanaman Kind of Plants	2022	2023
(1)	(2)	(3)	(4)
1	Padi Sawah/Paddy Rice	906	650
2	Padi Ladang/Field Rice	719	855
3	Jagung/Corn	2.306	994
4	Ubi Kayu/Cassava	1.170	480
5	Ubi Jalar/Sweet Potato	2	-
6	Kacang Tanah/Peanuts	75	75
7	Kedelai/Soybean	-	-
8	Kacang Hijau/Mung Beans	-	-
9	Ganyong/Arrowroot	-	-
Jumlah/Total		5.178	3.054

Sumber/Source: Mantri Tani Kec. Bendungan

Tabel
Table 5.4

Produktivitas Tanaman Bahan Makanan di Kecamatan Bendungan (kuintal/ha), 2019–2023
Productivity of Foodstuff Crops per ha in Bendungan District (kuintal/ha), 2019–2023

No Number	Jenis Tanaman Kind of Plants	Bentuk Produksi Production Form	Jumlah (Kuintal) Total (Kuintal)	
			2019	2020
(1)	(2)	(3)	(4)	(5)
1	Padi Sawah/ <i>Paddy Rice</i>	GKP	63,00	63,00
2	Padi Ladang/ <i>Field Rice</i>	GKP	41,00	41,00
3	Jagung/ <i>Corn</i>	Ontg Bsh Tnp Kulit	55,00	55,00
4	Ubi Kayu/ <i>Cassava</i>	Ubi Basah Berkulit	235,00	235,00
5	Ubi Jalar/ <i>Sweet Potato</i>	Ubi Basah Berkulit	-	-
6	Kacang Tanah/ <i>Peanuts</i>	Glondong Basah	19,00	19,00
7	Kedelai/ <i>Soybean</i>	Polong Basah	96,00	96,00
8	Kacang Hijau/ <i>Mung Beans</i>	Polong Basah	-	-
Jumlah/Total			509,00	509,00

Lanjutan Tabel/Continued Table 5.4

No Number	Jenis Tanaman Kind of Plants	Bentuk Produksi Production Form	Jumlah (Kuintal) Total (Kuintal)		
			2021	2022	2023
(1)	(2)	(3)	(6)	(7)	(8)
1	Padi Sawah/ <i>Paddy Rice</i>	GKP	63,00	56,00	52,16
2	Padi Ladang/ <i>Field Rice</i>	GKP	41,00	40,00	52,32
3	Jagung/ <i>Corn</i>	Ontg Bsh Tnp Kulit	55,00	76,00	67,23
4	Ubi Kayu/ <i>Cassava</i>	Ubi Basah Berkulit	235,00	237,00	194,52
5	Ubi Jalar/ <i>Sweet Potato</i>	Ubi Basah Berkulit	-	125,00	-
6	Kacang Tanah/ <i>Peanuts</i>	Glondong Basah	19,00	18,00	17,63
7	Kedelai/ <i>Soybean</i>	Polong Basah	96,00	-	-
8	Kacang Hijau/ <i>Mung Beans</i>	Polong Basah	-	-	-
Jumlah/Total			509,00	552,00	383,86

Sumber/Source: Mantri Tani Kec. Bendungan

Tabel 5.5 **Produksi Tanaman Sayuran dan Buah-buahan Semusim Menurut Jenis Tanaman di Kecamatan Bendungan (kuintal), 2020–2023**
Production of Seasonal Vegetables and Fruits by Kind of Plant in Bendungan District (quintal), 2020–2023

No Number	Jenis Tanaman Kind of Plants	2020	2021	2022	2023
(1)	(2)	(3)	(4)	(5)	(6)
Sayuran/Vegetables:					
1	Bawang Merah/ <i>Shallots</i>	-	-	-	100
2	Cabai Besar/TW/Teropong <i>Chili/Big Chili</i>	-	-	5	156
3	Cabai Keiting <i>Curly Chili</i>	-	-	-	-
4	Cabai Rawit <i>Chili/Cayenne Pepper</i>	321	606	318	46
5	Kentang/ <i>Potato</i>	-	-	-	-
6	Kubis/ <i>Cabbage</i>	-	-	9	-
7	Tomat/ <i>Tomato</i>	-	-	-	-
8	Bawang Putih/ <i>Garlic</i>	-	-	-	-
9	Bawang Daun/ <i>Scallion</i>	194	226	837	307
10	Bayam/ <i>Spinach</i>	82	233	328	171
11	Buncis/ <i>String Bean</i>	214	280	192	72
12	Jamur Lainnya/ <i>Other Mushrooms</i>	-	-	-	-
13	Jamur Merang/ <i>Straw Mushrooms</i>	-	-	-	-
14	Jamur Tiram/ <i>King Oyster Mushrooms</i>	-	-	-	-

Lanjutan Tabel/Continued Table 5.5

No Number	Jenis Tanaman Kind of Plants	2020	2021	2022	2023
(1)	(2)	(3)	(4)	(5)	(6)
15	Kacang Panjang/Long Beans	213	131	175	73
16	Kangkung/Water Spinach	-	-	333	1.470
17	Kembang Kol/Cauliflower	-	-	-	-
18	Labu Siam/Chayote	-	370	156	636
19	Mentimun/Cucumber	-	-	-	-
20	Paprika/Bell Pepper	-	-	-	-
21	Petsai/Sawi/Chinese Cabbage/ Mustard Green	-	-	620	1.652
22	Terung/Eggplant	-	-	-	729
23	Wortel/Carrot	-	-	-	-
Buah–buahan/Fruits:					
24	Melon/Melon	-	-	-	-
25	Semangka/Watermelon	-	-	-	-
26	Stroberi/Strawberry	-	-	-	-

Sumber/Source: Badan Pusat Statistik, Statistik Pertanian Hortikultura SPH-SBS/BPS-Statistics Indonesia, Agricultural Statistic for Horticulture SPH-SBS

Tabel
Table 5.6

Produksi Buah-Buahan dan Sayuran Tahunan Menurut Jenis Tanaman di Kecamatan Bendungan (kuintal), 2020–2023
Production of Annual Fruits and Vegetables by Kind of Plant in Bendungan District (quintal), 2020–2023

No Number	Jenis Tanaman Kind of Plants	2020	2021	2022	2023
(1)	(2)	(3)	(4)	(5)	(6)
Buah–Buahan/Fruits:					
1	Mangga/Mango	189	519	702	12
2	Durian/Durian	6.811	-	6.482	4.498
3	Jeruk Siam/Kepron/Orange/Tangerine	-	840	405	4
4	Pisang/Banana	6.478	5.711	24.542	6.909
5	Pepaya/Papaya	721	1.030	1.755	693
6	Salak/Snakefruit	883	182	841	-
7	Alpukat/Avocado	8.671	2.873	35.074	12.170
8	Anggur/Grape	-	-	-	-
9	Apel/Apple	-	-	-	-
10	Belimbing/Star Fruit	-	168	305	139
11	Buah Naga/Dragon Fruit	-	-	-	-
12	Duku/Langsar/Kokosan/Duku	-	-	-	-
13	Jambu Air/Rose Apple	-	-	28	-
14	Jambu Biji/Guava	97	83	-	-
15	Jeruk Lemon/Lemon	-	-	-	10
16	Jeruk Pamelon/Pomelo	-	-	-	-

Lanjutan Tabel/*Continued Table 5.6*

No Number	Jenis Tanaman Kind of Plants	2020	2021	2022	2023
(1)	(2)	(3)	(4)	(5)	(6)
17	Lengkeng/ <i>Longan</i>	-	-	23	-
18	Manggis/ <i>Mangosteen</i>	188	-	7.637	5.300
19	Nangka/ <i>Cempedak/ Jack Fruit</i>	538	648	5.881	652
20	Nenas/ <i>Pineapple</i>	-	-	-	-
21	Rambutan/ <i>Rambutan</i>	-	81	-	-
22	Sawo/ <i>Sapodilla/Star Apple</i>	-	-	14	-
23	Sirsak/ <i>Soursop</i>	-	-	170	50
24	Sukun/ <i>Breadfruit</i>	31	43	49	-
Sayuran/<i>Vegetables:</i>					
25	Jengkol/ <i>Jengkol</i>	-	-	-	38
26	Melinjo/ <i>Melinjo</i>	-	-	-	-
27	Petai/ <i>Twisted Cluster Bean</i>	780	807	3.446	213

Sumber/*Source:* Badan Pusat Statistik, Statistik Pertanian Hortikultura SPH-BST/*BPS-Statistics Indonesia, Agricultural Statistic for Horticulture SPH-BST*

Tabel
Table 5.7

**Produksi Tanaman Biofarmaka Menurut Jenis Tanaman
di Kecamatan Bendungan (kg), 2020–2023**
**Production of Medicinal Plants by Kind of Plant in
Bendungan District (kg), 2020–2023**

No Number	Jenis Tanaman Kind of Plants	2020	2021	2022	2023
(1)	(2)	(3)	(4)	(5)	(6)
1	Jahe/ <i>Ginger</i>	480.000	288.000	400.000	325.600
2	Laos/ <i>Lengkuas/Galanga</i>	3.200	6.650	3.250	10.250
3	Kencur/ <i>East Indian Galangal</i>	1.800	1.640	1.350	8.400
4	Kunyit/ <i>Turmeric</i>	200.000	185.000	220.000	23.050
5	Jeruk Nipis/ <i>Lime</i>	-	-	8.000	-
6	Kapulaga/ <i>Java Cardamom</i>	-	-	28.000	115.000
7	Lempuyang/ <i>Zingiber Aromaticum</i>	9.000	7.565	5.500	5.000
8	Lidah Buaya/ <i>Aloevera</i>	-	-	-	-
9	Mahkota Dewa/ <i>Phaleria Macrocarpa</i>	-	-	-	-
10	Mengkudu/ <i>Pace/Indian Mulberry</i>	750	-	150	-
11	Sambiloto/ <i>King of Bitter</i>	-	-	-	-
12	Serai/ <i>Lemongrass</i>	-	-	-	-
13	Temuireng/ <i>Black Turmeric</i>	3.200	2.320	1.050	-
14	Temukunci/ <i>Chinese Keys</i>	-	-	-	-
15	Temulawak/ <i>Java Turmeric</i>	3.150	4.100	15.000	-

Sumber/Source: Badan Pusat Statistik, Statistik Pertanian Hortikultura SPH-TBF/BPS-Statistics Indonesia, Agricultural Statistic for Horticulture SPH-TBF

Tabel 5.8 **Produksi Tanaman Hias Menurut Jenis Tanaman di Kecamatan Bendungan (tangkai), 2020–2023**
Table **Production of Ornamental Plants by Kind of Plant in Bendungan District (stalks), 2020–2023**

No Number	Jenis Tanaman Kind of Plants	2020	2021	2022	2023
(1)	(2)	(3)	(4)	(5)	(6)
1	Anggrek Pot/Pot Orchid	-	-	-	-
2	Anggrek Potong/Cut Orchid	-	-	-	-
3	Krisan/Chrysantemum	-	-	-	-
4	Mawar/Rose	-	-	-	-
5	Sedap Malam/Tuberose	-	-	-	-
6	Sri Rejeki/Aglaonema	-	-	-	-
7	Anthurium Bunga/Flamingo Lily Flower	-	-	-	-
8	Bromelia/Bromelia	-	-	-	-
9	Bugenvil/Bugenvil	-	-	-	-
10	Cordyline/Cordyline	-	-	-	-
11	Dracaena/Dracaena	-	-	-	-
12	Herbras/Gerbera	-	-	-	-
13	Pisang-pisangan/Heliconia	-	-	-	-
14	Soka/Ixora	-	-	-	-
15	Melati/Jasmine	-	-	-	-

Lanjutan Tabel/*Continued Table 5.8*

No Number	Jenis Tanaman Kind of Plants	2020	2021	2022	2023
(1)	(2)	(3)	(4)	(5)	(6)
16	Pakis/ <i>Leather Leaf Fern</i>	-	-	-	-
17	Palem/ <i>Palm</i>	-	-	-	-
18	Philodendron/ <i>Phylo dendron</i>	-	-	-	-
19	Puring/ <i>Croton</i>	-	-	-	-
20	Lidah mertua/ <i>Sansevieria</i>	-	-	-	-

Sumber/*Source*: Badan Pusat Statistik, Statistik Pertanian Hortikultura SPH-TH/BPS-Statistics Indonesia, *Agricultural Statistik for Horticulture SPH-TH*

Tabel
Table 5.9

Luas Panen Tanaman Sayuran dan Buah-buahan Semusim Menurut Jenis Tanaman di Kecamatan Bendungan (ha), 2020–2023
Harvested Area of Seasonal Vegetables and Fruits by Kind of Plant in Bendungan District (ha), 2020–2023

No Number	Jenis Tanaman Kind of Plants	2020	2021	2022	2023
(1)	(2)	(3)	(4)	(5)	(6)
Sayuran/Vegetables:					
1	Bawang Merah/ <i>Shallots</i>	-	-	-	1,00
2	Cabai Besar/TW/Teropong <i>Chili/Big Chili</i>	-	-	1,00	10,00
3	Cabai Keiting <i>Curly Chili</i>	-	-	-	-
4	Cabai Rawit <i>Chili/Cayenne Pepper</i>	-	3,00	5,00	5,00
5	Kentang/ <i>Potato</i>	-	-	-	-
6	Kubis/ <i>Cabbage</i>	-	-	3,00	-
7	Tomat/ <i>Tomato</i>	-	-	-	-
8	Bawang Putih/ <i>Garlic</i>	-	-	-	-
9	Bawang Daun/ <i>Scallion</i>	6,00	7,00	8,00	12,00
10	Bayam/ <i>Spinach</i>	7,00	8,00	19,00	14,00
11	Buncis/ <i>String Bean</i>	3,00	3,00	8,00	6,00
12	Jamur Lainnya/ <i>Other Mushrooms *</i>	-	-	-	-
13	Jamur Merang/ <i>Straw Mushrooms *</i>	-	-	-	-
14	Jamur Tiram/ <i>King Oyster Mushrooms *</i>	-	-	-	-

Lanjutan Tabel/Continued Table 5.9

No Number	Jenis Tanaman Kind of Plants	2020	2021	2022	2023
(1)	(2)	(3)	(4)	(5)	(6)
15	Kacang Panjang/Long Beans	3,00	2,00	8,00	6,00
16	Kangkung/Water Spinach	-	-	7,00	12,00
17	Kembang Kol/Cauliflower	-	-	-	-
18	Labu Siam/Chayote	-	1,00	8,00	8,00
19	Mentimun/Cucumber	-	-	-	-
20	Paprika/Bell Pepper	-	-	-	-
21	Petsai/Sawi/Chinese Cabbage/ Mustard Green	-	-	7,00	20,00
22	Terung/Eggplant	-	-	-	11,00
23	Wortel/Carrot	-	-	-	-
Buah-buahan/Fruits:					
24	Melon/Melon	-	-	-	-
25	Semangka/Watermelon	-	-	-	-
26	Stroberi/Strawberry	-	-	-	-

Catatan/Note: *Luas panen dinyatakan dalam satuan m²/harvested area expressed in m²

Sumber/Source: Badan Pusat Statistik, Statistik Pertanian Hortikultura SPH-SBS/BPS-Statistics Indonesia, Agricultural Statistic for Horticulture SPH-SBS

Tabel 5.10 Luas Panen Tanaman Biofarmaka Menurut Jenis Tanaman di Kecamatan Bendungan (m²), 2020–2023
Table *Harvested Area of Medicinal Plants by Kind of Plant in Bendungan District (m²), 2020–2023*

No Number	Jenis Tanaman Kind of Plants	2020	2021	2022	2023
(1)	(2)	(3)	(4)	(5)	(6)
1	Jahe/Ginger	520.000,00	540.000,00	600.000,00	480.000,00
2	Laos/Lengkuas/Galanga	4.000,00	3.800,00	3.000,00	10.000,00
3	Kencur/East Indian Galangal	2.100,00	2.200,00	2.800,00	20.000,00
4	Kunyit/Turmeric	220.000,00	220.000,00	240.000,00	30.000,00
5	Jeruk Nipis/Lime*	-	-	1.600,00	-
6	Kapulaga/Java Cardamom	-	-	32.500,00	50.000,00
7	Lempuyang/Zingiber Aromaticum	14.000,00	12.400,00	8.400,00	8.000,00
8	Lidah Buaya/Aloevera	-	-	-	-
9	Mahkota Dewa/Phaleria Macrocarpa*	-	-	-	-
10	Mengkudu/Pace/Indian Mulberry*	190,00	-	170,00	-
11	Sambiloto/King of Bitter	-	-	-	-
12	Serai/Lemongrass	-	-	-	-
13	Temuireng/Black Turmeric	3.200,00	4.000,00	350,00	-
14	Temukunci/Chinese Keys	-	-	-	-
15	Temulawak/Java Turmeric	3.100,00	4.200,00	4.000,00	-

Catatan/Note: *Luas panen dalam satuan pohon/harvested area in tree units

Sumber/Source: Badan Pusat Statistik, Statistik Pertanian Hortikultura SPH-TBF/BPS-Statistics Indonesia, Agricultural Statistic for Horticulture SPH-TBF

Tabel 5.11
Table

**Luas Panen Tanaman Hias Menurut Jenis Tanaman di
Kecamatan Bendungan (m²), 2020–2023**
**Harvested Area of Ornamental Plants by Kind of Plant in
Karangan District (m²), 2020–2023**

No Number	Jenis Tanaman Kind of Plants	2020	2021	2022	2023
(1)	(2)	(3)	(4)	(5)	(6)
1	Anggrek Pot/Pot Orchid	-	-	-	-
2	Anggrek Potong/Cut Orchid	-	-	-	-
3	Krisan/Chrysantemum	-	-	-	-
4	Mawar/Rose	-	-	-	-
5	Sedap Malam/Tuberose	-	-	-	-
6	Sri Rejeki/Aglaonema	-	-	-	-
7	Anthurium Bunga/Flamingo Lily Flower	-	-	-	-
8	Bromelia/Bromelia	-	-	-	-
9	Bugenvil/Bugenvil	-	-	-	-
10	Cordyline/Cordyline	-	-	-	-
11	Dracaena/Dracaena	-	-	-	-
12	Herbras/Gerbera	-	-	-	-
13	Pisang-pisangan/Heliconia	-	-	-	-
14	Soka/Ixora	-	-	-	-
15	Melati/Jasmine	-	-	-	-

Sumber/Source: Badan Pusat Statistik, Statistik Pertanian Hortikultura SPH-TBF/BPS-Statistics Indonesia, Agricultural Statistic for Horticulture SPH-TBF

Lanjutan Tabel/*Continued Table 5.11*

No Number	Jenis Tanaman Kind of Plants	2020	2021	2022	2023
(1)	(2)	(3)	(4)	(5)	(6)
16	Pakis/ <i>Leather Leaf Fern</i>	-	-	-	-
17	Palem/ <i>Palm</i>	-	-	-	-
18	Philodendron/ <i>Phylodendron</i>	-	-	-	-
19	Puring/ <i>Croton</i>	-	-	-	-
20	Lidah mertua/ <i>Sansevieria</i>	-	-	-	-

Sumber/*Source*: Badan Pusat Statistik, Statistik Pertanian Hortikultura SPH-TH/BPS-*Statistics Indonesia, Agricultural Statistik for Horticulture SPH-TH*

Tabel
Table 5.12

**Populasi Ternak Menurut Jenis Ternak dan Desa di
Kecamatan Bendungan (ekor), 2023**
*Livestock Population by Type and Village in Bendungan
District (head), 2023*

No Number	Desa Village	Ternak Besar Large Livestock			Ternak Kecil Small Livestock	
		Sapi Cows	Kerbau Buffalo	Kuda Horse	Kambing Goat	Domba Sheep
(1)	(2)	(3)	(4)	(5)	(6)	(7)
1	Masaran
2	Sengon
3	Sumurup
4	Srabah
5	Depok
6	Surenlor
7	Dompiong
8	Botoputih
Kecamatan Bendungan		13.559	-	-	23.249	431

Catatan/Note: (...) Data Tidak Tersedia/Data Not Available

Sumber/Source: Mantri Ternak Kecamatan Bendungan

Tabel 5.13 Populasi Unggas dan Aneka Ternak Menurut Jenis Ternak dan Desa di Kecamatan Bendungan (ekor), 2023
Table *Poultry and Miscellaneous Livestock Population by Type and Village in Bendungan District (head), 2023*

No Number	Desa Village	Ayam Ras Breeds Chicken		Ayam Buras Native Chicken	Itik Ducks	Entok Muscovy
		Ayam Pedaging Broiler Chicken	Ayam Petelur Layer Chicken			
(1)	(2)	(3)	(4)	(5)	(6)	(7)
1	Masaran
2	Sengon
3	Sumurup
4	Srabah
5	Depok
6	Surenlor
7	Dompyong
8	Botoputih
Kecamatan Bendungan		-	-	60.105	-	304

Catatan/Note: (...) Data Tidak Tersedia/Data Not Available

Sumber/Source: Mantri Ternak Kecamatan Bendungan

Tabel 5.14 Sarana Produksi dan Pengairan di Kecamatan Bendungan, 2019–2023
Table *Production and Irrigation Facilities in Bendungan District, 2019-2023*

No Number	Sarana Facilities	2019	2020	2021	2022	2023
(1)	(2)	(3)	(4)	(5)	(6)	(7)
1	Kios KUD	1	1	1	1	1
2	Kios Non KUD	4	4	4	4	4
3	Dam/Dam	18	18	18	18	18
4	Cek Dam/Check Dam	-	-	-	-	-
5	Pompa Air/ Water Pump	45	45	45	45	45
6	Diesel Air/ Water Diesel	13	13	13	13	13
7	Embung/ Embung	1	1	1	1	1

Sumber/Source: Mantri Tani Kec. Bendungan

Tabel 5.15 **Alat-alat Pertanian Yang Masih Dapat Digunakan di Kecamatan Bendungan, 2020-2023**
Usable Agricultural Tools in Bendungan District, 2020-2023

No Number	Jenis Alat Kind of Tools	2021	2022	2023
(1)	(2)	(3)	(4)	(5)
1	Pengolah Tanah/Soil Cultivator	37	37	40
	- Traktor Roda 2/ 2-Wheel Tractor	36	36	39
	- Traktor Roda 4/ 4-Wheel Tractor	1	1	1
2	Alat Tanam Padi/Rice Planting Tools	-	-	-
3	Pemberantas Jasad/ Corpse Eradicators	152	152	152
	- Hand Spryer/Hand Spryer	152	152	152
	- Emposan/Emposan	-	-	-
4	Pengairan/Irrigation	51	51	54
	-Pompa Air/Water Pump	51	51	54
5	Pemanenan/Harvester	686	686	690
	- Sabit Bergerigi/Serrated Scythe	685	685	689
	- Pemotong Padi Tipe Gendong/ Handheld Type Rice Cutter	-	-	-
	- Rice Combine Harvester Kecil /Rice Combine-Small Harvester	1	1	1
6	Perontokan /Pemipilan/Thresher	9	9	66
	- Perontok Padi/ Rice Thresher	1	1	58
	- Pemipil Jagung/Corn Sheller	2	2	2
	- Perontok Multiguna/ Multipurpose Thresher	6	6	6
7	Pembersih/Cleaner	-	-	-
	Pembersih Gabah/Grain Cleaner	-	-	-

Lanjutan Tabel/*Continued Table 5.15*

No Number	Jenis Alat Kind of Tools	2021	2022	2023
(1)	(2)	(3)	(4)	(5)
8	Pengering/Dryer	-	-	-
	- Pengering Padi/ <i>Rice Paddy Dryer</i>	-	-	-
9	Penggilingan/Miller	56	56	60
	- Penggiling Padi kecil/ <i>Small Rice Miller</i>	35	35	35
	- Penggiling Padi Menengah/ <i>Intermediate Rice Miller</i>	21	21	25
	- Penggiling Padi Besar/ <i>Big Rice Miller</i>	-	-	-
10	Pembuatan Pupuk/ <i>Fertilizer Making</i>	11	11	16
	- Alat pembuat Pupuk Organik/ <i>Organic Fertilizer Making Tools</i>	11	11	16

Sumber/Source: Mantri Tani Kec. Bendungan

Tabel 5.16 **Luas Areal Perkebunan Menurut Jenis Tanaman di Kecamatan Bendungan (ha), 2021–2023**
Table 5.16 **Plantation Area by Kind of Plant in Bendungan District (ha), 2021-2023**

No Number	Jenis Tanaman Kind of Plants	2021	2022	2023
(1)	(2)	(3)	(4)	(5)
1	Cengkeh/Clove	-	-	-
2	Kelapa/Coconut	-	-	-
3	Kopi/Coffee	-	-	-
4	Kapuk Randu/Silk Cotton	-	-	-
5	Vanili/Vanilla	-	-	-
6	Kapulogo/Java Cardamom	-	-	-
7	Kencur/ East Indian Galangal	-	-	-
8	Jahe/Ginger	-	-	-
9	Kunyit/Turmeric	-	-	-
11	Laos/Galanga	-	-	-
12	Tebu/Sugarcane	-	-	-
Jumlah/Total		-	-	-

Sumber/Source: Mantri Tani Kec. Bendungan

Tabel 5.17
Table

**Luas Hutan Menurut Fungsi Hutan Dan Reboisasi di
Kecamatan Bendungan (ha), 2021–2023**
**Forest Area by Forest Function and Reforestation in
Bendungan District (ha), 2021-2023**

No Number	Uraian Description	2021	2022	2023
(1)	(2)	(3)	(4)	(5)
1	Luas Hutan/ <i>Forest Area</i>	3.083	3.083	3.083
	- Lindung/ <i>Protection</i>	586	586	586
	- Produksi/ <i>Production</i>	2.497	2.497	2.497
	- Wisata	-	-	-
	- Lainnya	-	-	-
2	Reboisasi	-	-	-
	Jumlah/Total	3.083	6.166	6.166

Catatan/Note: (...) Data Tidak Tersedia/ *Data Not Available*

Sumber/Source: Mantri Tani Kec. Bendungan

Tabel 5.18 Luas Panen, Produktivitas Dan Produksi Per Sub Round Tanaman Padi Kecamatan Bendungan, 2023
Table *Harvested Area, Productivity and Production per Sub Round of Rice Crops in Bendungan District, 2023*

No Number	Sub Round Sub Round	Luas Panen (ha) Harvested Area (ha)	Produktivitas (ku/ha) Productivity (ku/ha)	Produksi (ton) Production (ton)
(1)	(2)	(3)	(4)	(5)
1	Januari s/d April / January to April	1.171	51,70	6.055
2	Mei s/d Agustus / May to August	240	56,49	1.356
3	September s/d Desember / September to December	94	48,25	452
	Januari s/d Desember/ January to December	1.505	52,25	7.863

Sumber/Source: Mantri Tani Kec. Bendungan

Tabel 5.19 Luas Panen, Produktivitas Dan Produksi Per Sub Round Tanaman Padi Sawah Kecamatan Bendungan, 2023
Table 5.19 Harvested Area, Productivity and Production per Sub Round of Paddy Rice Crops in Bendungan District, 2023

No Number	Sub Round Sub Round	Luas Panen (ha) Harvested Area (ha)	Produktivitas (ku/ha) Productivity (ku/ha)	Produksi (ton) Production (ton)
(1)	(2)	(3)	(4)	(5)
1	Januari s/d April / January to April	316	50,03	1.582
2	Mei s/d Agustus / May to August	240	56,49	1.356
3	September s/d Desember / September to December	94	48,25	452
Januari s/d Desember/ January to December		650	52,16	3.389

Sumber/Source: Mantri Tani Kec. Bendungan

Tabel 5.20 Luas Panen, Produktivitas Dan Produksi Per Sub Round Tanaman Padi Ladang Kecamatan Bendungan, 2023
Table *Harvested Area, Productivity and Production per Sub Round of Field Rice Crops in Bendungan District, 2023*

No Number	Sub Round Sub Round	Luas Panen (ha) Harvested Area (ha)	Produktivitas (ku/ha) Productivity (ku/ha)	Produksi (ton) Production (ton)
(1)	(2)	(3)	(4)	(5)
1	Januari s/d April / January to April	855	52,32	4.473
2	Mei s/d Agustus / May to August	-	-	-
3	September s/d Desember / September to December	-	-	-
	Januari s/d Desember / January to December	855	52,32	4.473

Sumber/Source: Mantri Tani Kec. Bendungan

Tabel 5.21
Table

**Luas Panen, Produktivitas Dan Produksi Per Sub Round
Tanaman Palawija (Jagung) Kecamatan Bendungan, 2023
Harvested Area, Productivity and Production per Sub Round
of Secondary Crops (Corn) in Bendungan District, 2023**

No Number	Sub Round Sub Round	Luas Panen (ha) Harvested Area (ha)	Produktivitas (ku/ha) Productivity (ku/ha)	Produksi (ton) Production (ton)
(1)	(2)	(3)	(4)	(5)
1	Januari s/d April / January to April	597	65,52	3.912
2	Mei s/d Agustus / May to August	395	69,80	2.757
3	September s/d Desember / September to December	2	72,14	14
	Januari s/d Desember / January to December	994	67,23	6.683

Sumber/Source: Mantri Tani Kec. Bendungan

Tabel
Table 5.22

**Luas Panen, Produktivitas Dan Produksi Per Sub Round
Tanaman Palawija (Ubi Kayu) Kecamatan Bendungan,
2023**
*Harvested Area, Productivity and Production per Sub
Round of Secondary Crops (Cassava) in Bendungan District,
2023*

No Number	Sub Round Sub Round	Luas Panen (ha) Harvested Area (ha)	Produktivitas (ku/ha) Productivity (ku/ha)	Produksi (ton) Production (ton)
(1)	(2)	(3)	(4)	(5)
1	Januari s/d April / January to April	24	236,79	568
2	Mei s/d Agustus / May to August	402	194,15	7.805
3	September s/d Desember / September to December	54	178,46	964
	Januari s/d Desember/ January to December	480	194,52	9.337

Sumber/Source: Mantri Tani Kec. Bendungan

Tabel
Table 5.23

**Luas Panen, Produktivitas Dan Produksi Per Sub Round
Tanaman Palawija (Kedelai) Kecamatan Bendungan, 2023
Harvested Area, Productivity and Production per Sub
Round of Secondary Crops (Soybean) in Bendungan
District, 2023**

No Number	Sub Round Sub Round	Luas Panen (ha) Harvested Area (ha)	Produktivitas (ku/ha) Productivity (ku/ha)	Produksi (ton) Production (ton)
(1)	(2)	(3)	(4)	(5)
1	Januari s/d April / January to April	-	-	-
2	Mei s/d Agustus / May to August	-	-	-
3	September s/d Desember / September to December	-	-	-
	Januari s/d Desember/ January to December	-	-	-

Sumber/Source: Mantri Tani Kec. Bendungan

Tabel
Table 5.24

Luas Panen, Produktivitas Dan Produksi Per Sub Round Tanaman Palawija (Kacang Tanah) Kecamatan Bendungan, 2023
Harvested Area, Productivity and Production per Sub Round of Secondary Crops (Peanuts) in Bendungan District, 2023

No Number	Sub Round Sub Round	Luas Panen (ha) Harvested Area (ha)	Produktivitas (ku/ha) Productivity (ku/ha)	Produksi (ton) Production (ton)
(1)	(2)	(3)	(4)	(5)
1	Januari s/d April / January to April	75	17,63	132
2	Mei s/d Agustus / May to August	-	-	-
3	September s/d Desember / September to December	-	-	-
	Januari s/d Desember/ January to December	75	17,63	132

Sumber/Source: Mantri Tani Kec. Bendungan

Tabel
Table 5.25

**Luas Panen, Produktivitas Dan Produksi Per Sub Round
Tanaman Palawija (Kacang Hijau) Kecamatan Bendungan,
2023**
*Harvested Area, Productivity and Production per Sub
Round of Secondary Crops (Mung Beans) in Bendungan
District, 2023*

No Number	Sub Round Sub Round	Luas Panen (ha) Harvested Area (ha)	Produktivitas (ku/ha) Productivity (ku/ha)	Produksi (ton) Production (ton)
(1)	(2)	(3)	(4)	(5)
1	Januari s/d April / January to April	-	-	-
2	Mei s/d Agustus / May to August	-	-	-
3	September s/d Desember / September to December	-	-	-
	Januari s/d Desember/ January to December	-	-	-

Sumber/Source: Mantri Tani Kec. Bendungan

06

Ekonomi

<https://treggalekkab.bps.go.id>



<https://trenggalekkab.bps.go.id>

PENJELASAN TEKNIS

1. Rata-rata Harga yang Diterima dan Dibayar Petani diperoleh dari pencatatan setiap bulan oleh BPS Kabupaten Trenggalek di Kecamatan Bendungan, Kabupaten Trenggalek.
2. Data penerimaan Pajak Bumi dan Bangunan (PBB) diperoleh dari Kantor Kecamatan Bendungan.

TECHNICAL NOTES

1. *The rate of prices received and paid by farmer from monthly calculation by BPS Trenggalek in Dongko District of Trenggalek Regency.*
2. *The data of land an Building Taxes Revenues from Bendungan District Office.*

<https://trenggalekkab.bps.go.id>

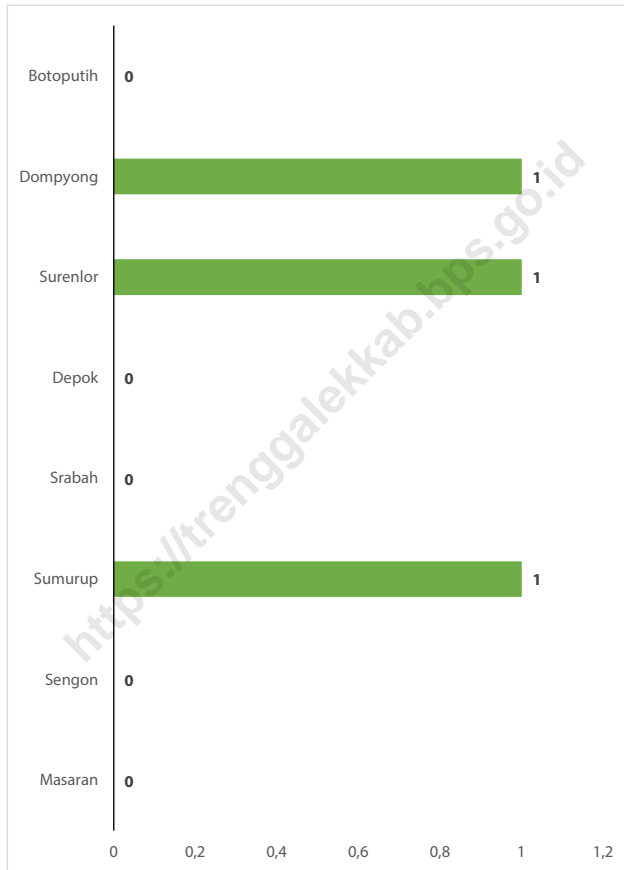
ULASAN

Jumlah Pasar di Kecamatan Bendungan pada tahun 2023 adalah 3 pasar, terdiri dari 3 pasar tradisional dan 0 pasar modern.

DESCRIPTION

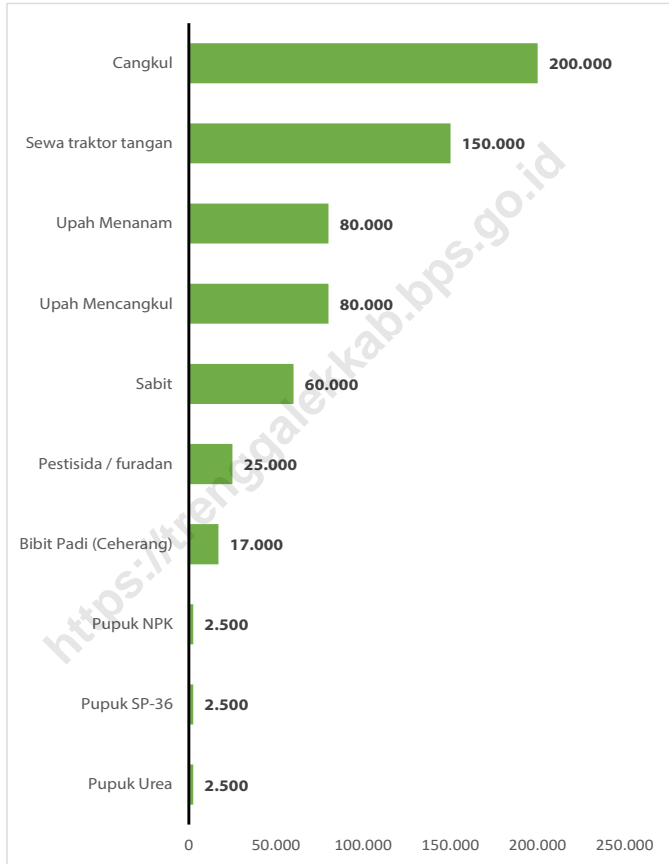
The number of markets in Bendungan District in 2023 is 3 markets, consist of 3 traditional markets and 0 modern markets.

<https://trenggalekkab.bps.go.id>



Sumber/Source : Kantor Kecamatan Bendungan/Bendungan District Office

Gambar 6.1 Jumlah Pasar Tradisional di Kecamatan Bendungan, 2023
Figures **Number of Traditional Market in Bendungan District, 2023**



Sumber/Source : Kantor Kecamatan Bendungan/Bendungan District Office

Gambar 6.2
Figures

Rata-rata Harga yang Dibayar Petani di Kecamatan Bendungan, 2023
Average Prices Paid by Farmer in Bendungan District, 2023

Tabel 6.1 Banyaknya Pasar Tradisional dan Pasar Modern di Kecamatan Bendungan, 2023
Table *Number of Traditional Market and Modern Market in Bendungan District, 2023*

No Number	Desa/Kelurahan Village/Kelurahan	Pasar Tradisional Traditional Market		Pasar Modern Modern Market	
		Pasar Daerah Local Market	Pasar Desa Village Market	Supermarket Supermarket	Minimarket Minimarket
(1)	(2)	(3)	(4)	(5)	(6)
1	Masaran	-	-	-	-
2	Sengon	-	-	-	-
3	Sumurup	-	1	-	-
4	Srabah	-	-	-	-
5	Depok	-	-	-	-
6	Surenlor	-	1	-	-
7	Dompyong	-	1	-	-
8	Botoputih	-	-	-	-
Kecamatan Bendungan		-	3	-	-

Sumber/Source: Badan Pusat Statistik Kabupaten Trenggalek/BPS-Statistics Trenggalek Regency

Tabel 6.2
Table

Rata-rata Harga yang Dibayar Petani di Kecamatan Bendungan, 2021 – 2023
Average Prices Paid by Farmer in Bendungan District, 2021 – 2023

No Number	Uraian Description	Satuan Units	Nilai (Rp) Price (Rp)	
			2022	2023
(1)	(2)	(3)	(4)	(5)
1	Upah Mencangkul <i>Hoeing Wages</i>	Hari / Orang <i>Day / Person</i>	80.000	80.000
2	Upah Menanam <i>Planting Wages</i>	Hari / Orang <i>Day / Person</i>	80.000	80.000
3	Benih Padi (Ceherang) <i>Rice Seeds</i>	Kg <i>Kg</i>	17.000	17.000
4	Pupuk Urea <i>Urea Fertilizer</i>	Kg <i>Kg</i>	2.100	2.500
5	Pupuk SP-36 <i>SP-36 Fertilizer</i>	Kg <i>Kg</i>	2.500	2.500
6	Pupuk NPK <i>NPK Fertilizer</i>	Kg <i>Kg</i>	2.700	2.500
7	Pestisida / furadan <i>Pesticide / furadan</i>	Kg <i>Kg</i>	20.000	25.000
8	Sewa traktor tangan <i>Hand Tractor Rent</i>	Ha <i>Ha</i>	120.000	150.000
9	Sabit <i>Sickle</i>	Buah <i>Unit</i>	50.000	60.000
10	Cangkul <i>Hoe</i>	Buah <i>Unit</i>	150.000	200.000

Sumber/Source: Pasar Dompjong/Dompjong Market

Tabel 6.3 Jumlah Unit Usaha BUMDES per Desa di Kecamatan Bendungan, 2023
Table Number of Village-Owned Enterprise Business Unit per Village in Bendungan District, 2023

No Number	Desa/Kelurahan Village/Kelurahan	Jumlah Unit Usaha BUMDES Number of Village-Owned Enterprise Business Unit	Total Tenaga Kerja BUMDES Number of Village-Owned Enterprise Business Workforce
(1)	(2)	(3)	(4)
1	Masaran
2	Sengon
3	Sumurup
4	Srabah
5	Depok
6	Surenlor
7	Dompyong
8	Botoputih
Kecamatan Bendungan	

Catatan/Note: Data tidak tersedia/Data is unavailable

Tabel 6.4
Table

**Target dan Realisasi Pajak Bumi dan Bangunan (PBB) di
Kecamatan Bendungan, 2023**
*Target and Realization of Land and Building Tax in
Bendungan District, 2023*

No Number	Desa/Kelurahan Village/Kelurahan	Tower Tower		Non Tower Non Tower	
		SPPT Tax Return Payable	Ketetapan Decree	SPPT Tax Return Payable	Ketetapan Decree
(1)	(2)	(3)	(4)	(5)	(6)
1	Masaran
2	Sengon
3	Sumurup
4	Srabah
5	Depok
6	Surenlor
7	Dompyong
8	Botoputih
Kecamatan Bendungan	

Lanjutan Tabel/Continued Table 6.4

No Number	Desa/Kelurahan Village/Kelurahan	Target (Rp) Target (Rp)	Realisasi (%) Realization (%)
(1)	(2)	(7)	(8)
1	Masaran
2	Sengon
3	Sumurup
4	Srabah
5	Depok
6	Surenlor
7	Dompyong
8	Botoputih
Kecamatan Bendungan	

Catatan/Note: Data tidak tersedia/Data is unavailable

Tabel 6.5
Table

Rekapitulasi APBDes per Bidang di Kecamatan Bendungan, 2023
Recapitulation of Village Budget per Sector in Bendungan District, 2023

No Number	Desa/Kelurahan Village/Kelurahan	Anggaran (Rupiah) Budget (Rupiah)		
		Bidang Penyelenggaraan Pemerintah Desa Village Government Administration Sector	Bidang Pelaksanaan Pembangunan Desa Village Development Implementation Sector	Bidang Pembinaan Kemasyarakatan Community Development Sector
(1)	(2)	(3)	(4)	(5)
1	Masaran
2	Sengon
3	Sumurup
4	Srabah
5	Depok
6	Surenlor
7	Dompyong
8	Botoputih
Kecamatan Bendungan	

Lanjutan Tabel/Continued Table 6.5

No Number	Desa/Kelurahan Village/Kelurahan	Anggaran (Rupiah) Budget (Rupiah)		Jumlah Total
		Bidang Pemberdayaan Masyarakat Community Empowerment Sector	Bidang Tak Terduga Unexpected Sector	
(1)	(2)	(6)	(7)	(8)
1	Masaran
2	Sengon
3	Sumurup
4	Srabah
5	Depok
6	Surenlor
7	Dompyong
8	Botoputih
Kecamatan Bendungan	

Lanjutan Tabel/Continued Table 6.5

No Number	Desa/Kelurahan Village/Kelurahan	Realisasi (Rupiah) Realization (Rupiah)		
		Bidang Penyelenggaraan Pemerintah Desa Village Government Administration Sector	Bidang Pelaksanaan Pembangunan Desa Village Development Implementation Sector	Bidang Pembinaan Kemasyarakatan Community Development Sector
(1)	(2)	(9)	(10)	(11)
1	Masaran
2	Sengon
3	Sumurup
4	Srabah
5	Depok
6	Surenlor
7	Dompyong
8	Botoputih
Kecamatan Bendungan	

Lanjutan Tabel/Continued Table 6.5

No Number	Desa/Kelurahan Village/Kelurahan	Realisasi (Rupiah) Realization (Rupiah)		Jumlah Total
		Bidang Pemberdayaan Masyarakat Community Empowerment Sector	Bidang Tak Terduga Unexpected Sector	
(1)	(2)	(12)	(13)	(14)
1	Masaran
2	Sengon
3	Sumurup
4	Srabah
5	Depok
6	Surenlor
7	Dompyong
8	Botoputih
Kecamatan Bendungan	

Catatan/Note: Data tidak tersedia/Data is unavailable

Sumber/Source: Kantor Kecamatan Bendungan/Bendungan District Office

Tabel
Table 6.6

**Jumlah Toko Kelontong, Warung, Rumah Makan, dan
Hotel/Penginapan di Kecamatan Bendungan, 2023**
**Number of Shops, Stalls, Restaurants, and Hotels/Inns in
Bendungan District, 2023**

No Number	Desa/Kelurahan Village/Kelurahan	Toko Kelontong Grocery Shops	Warung Stalls	Rumah Makan Restaurant	Hotel / Penginapan Hotels / Inn
(1)	(2)	(3)	(4)	(5)	(6)
1	Masaran
2	Sengon
3	Sumurup
4	Srabah
5	Depok
6	Surenlor
7	Dompyong
8	Botoputih
Kecamatan Bendungan	

Sumber/Source: Data tidak tersedia / Data not available

Tabel
Table 6.7

Banyaknya Fasilitas Lembaga Keuangan per Desa di Kecamatan Bendungan, 2023
Number of Financial Institution Facilities per Village in District Dongko, 2023

No Number	Desa/ Kelurahan Village/ Kelurahan	Bank Bank	BPR Community Credit Bank	KUD Village Unit Cooperative	KOSPIN Savings and Loan Cooperative	KOPINKRA Small Industry and Handicraft Cooperatives
(1)	(2)	(3)	(4)	(5)	(6)	(7)
1	Masaran
2	Sengon
3	Sumurup
4	Srabah
5	Depok
6	Surenlor
7	Dompyong
8	Botoputih
Kecamatan Bendungan	

Sumber/Source: Data tidak tersedia / Data not available

Tabel 6.8
Table

Banyaknya Industri Pengolahan Menurut Jenisnya per Desa/Kelurahan di Kecamatan Bendungan, 2023
Number of Processing Industries by Type per Village in Kecamatan Bendungan, 2023

No Number	Desa/ Kelurahan Village/ Kelurahan	Furniture Furniture	Kayu, Bambu, dan Anyaman Wood, Bamboo, and Wicker	Logam Metal	Tekstil / Pakaian Textiles / Clothing
(1)	(2)	(3)	(4)	(5)	(6)
1	Masaran
2	Sengon
3	Sumurup
4	Srabah
5	Depok
6	Surenlor
7	Dompyong
8	Botoputih
Kecamatan Bendungan	

Lanjutan Tabel/*Continued Table 6.8*

No Number	Desa/ Kelurahan Village/ Kelurahan	Makanan Foods	Minuman Drinks	Percetakan Printing	Lainnya Others
(1)	(2)	(3)	(4)	(5)	(6)
1	Masaran
2	Sengon
3	Sumurup
4	Srabah
5	Depok
6	Surenlor
7	Dompyong
8	Botoputih
Kecamatan Bendungan	

Sumber/Source: Data tidak tersedia / *Data not available*

Tabel 6.9
Table

Jumlah Komoditas Eksport Ikan dari Pelabuhan Perikanan Menurut Bulan di Kecamatan Bendungan, 2023
Number of Fish Export Commodities from Fishing Ports by Month in Bendungan District, 2023

No Number	Bulan Month	Albakor Albacore	Cakalang Skip Jack Tuna	Madidihang Yellow Fine Tuna	Mata Besar Big Eye Tuna	Layur Hairtail
(1)	(2)	(3)	(4)	(5)	(6)	(7)
1	Januari / January
2	Februari / February
3	Maret / March
4	April / April
5	Mei / May
6	Juni / June
7	Juli / July
8	Agustus / August
9	September / September
10	Oktober / October
11	November / November
12	Desember / December
Jumlah / Total	

Sumber/Source: Data tidak tersedia / Data not available

DAFTAR PUSTAKA/BIBLIOGRAPHY

- Kuntaro, M.Ninik. 2007. Cermat dalam Berbahasa dan Teliti dalam Berpikir. Jakarta: Mitra Wacana Media.
- Abdullah T. & A. Rauf. 2011. Karakteristik Populasi dan Serangan Penggerek Jagung Asia, *Ostrinia furnacalis* (Lepidoptera: Pyralidae), dan Hubungannya dengan Kehilangan Hasil. *Jurnal Fitomedika* 7(3): 175–181.

<https://trenggalekkab.bps.go.id>

ST 2023
SENSUS PERTANIAN

BerAKHLAK
Berorientasi Pelayanan Akuntabel Kompeten
Harmonis Loyal Adaptif Kolaboratif

**#bangga
melayani
bangsa**

DATA

MENCERDASKAN BANGSA

Enlighten The Nation



**BADAN PUSAT STATISTIK KABUPATEN
TRENGGALEK
BPS-STATISTICS TRENGGALEK REGENCY**

Jl. Brigjend Soetran, Jambangan, Kelutan, Kec. Trenggalek, Kabupaten
Trenggalek, Jawa Timur 66310
Telp : (0355) 791432
Homepage: <http://trenggalekkab.bps.go.id>, E-mail: bps3503@bps.go.id

ISSN