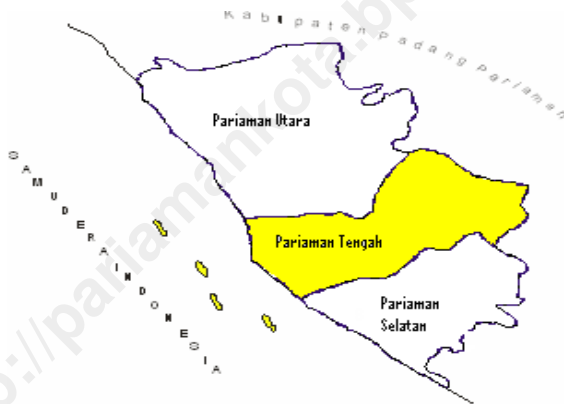




BPS : 1102001.13.77.020
Bappeda : 05/Bappeda-10

KECAMATAN PARIAMAN TENGAH DALAM ANGKA *Central Pariaman District in Figures* 2010



Kerjasama / In Cooperation :
Badan Perencanaan Pembangunan Daerah (Bappeda)
Regional Development Planning Board
Kota Pariaman
dengan / With



BADAN PUSAT STATISTIK KOTA PARIAMAN
BPS – Statistics Indonesia, Pariaman Municipality



**BADAN PERENCANAAN PEMBANGUNAN DAERAH
(BAPPEDA) KOTA PARIAMAN**
Jl. Imam Bonjol No. 44 Pariaman

SADAR STATISTIK

Penyelenggara

Sadar untuk menggunakan teknik statistik yang tepat guna dan menyajikan data statistik diperlukan pengguna secara tepat waktu

Responden

Sadar untuk memberikan jawaban apa adanya sesuai dengan kenyataan tanpa ragu-ragu

Pengguna

Sadar untuk memahami metode, konsep/definisi serta memanfaatkan data statistik secara optimal



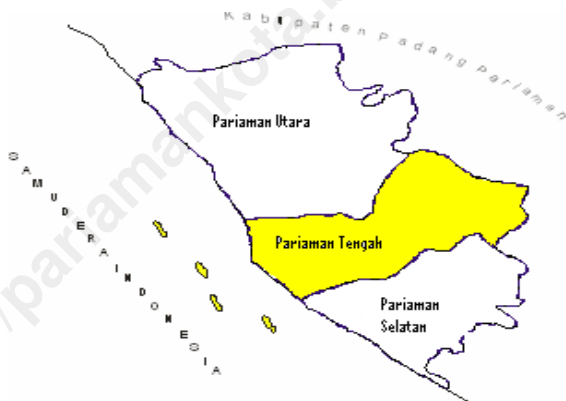
**BADAN PUSAT STATISTIK
KOTA PARIAMAN**

Jl. Sentot Alibasa, Jati Hilir Telp/Faks. (0751) 93785
E-mail : bps1377@bps.go.id



BPS : 1102001.13.77.020
Bappeda : 05/Bappeda-10

KECAMATAN PARIAMAN TENGAH DALAM ANGKA *Central Pariaman District in Figures* 2010



Kerjasama / In Cooperation :
Badan Perencanaan Pembangunan Daerah (Bappeda)
Regional Development Planning Board
Kota Pariaman
dengan / With



BADAN PUSAT STATISTIK KOTA PARIAMAN
BPS – Statistics Indonesia, Pariaman Municipality

SADAR STATISTIK

Penyelenggara

Sadar untuk menggunakan teknik statistik yang tepat guna dan menyajikan data statistik diperlukan pengguna secara tepat waktu

Responden

Sadar untuk memberikan jawaban apa adanya sesuai dengan kenyataan tanpa ragu-ragu

Pengguna

Sadar untuk memahami metode, konsep/definisi serta memanfaatkan data statistik secara optimal



**BADAN PUSAT STATISTIK
KOTA PARIAMAN**

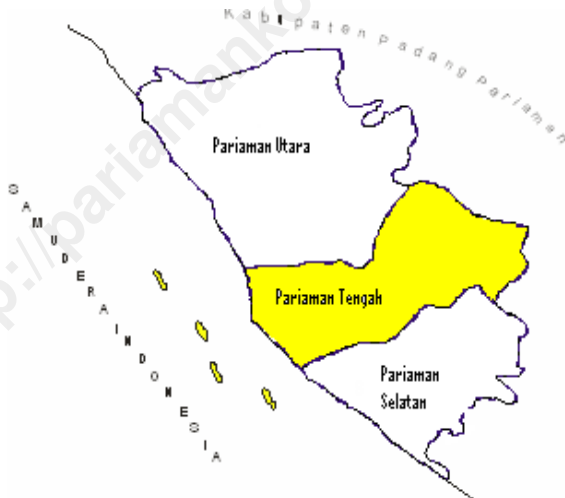
Jl. Sentot Alibasa, Jati Hilir Telp/Faks. (0751) 93785

E-mail : bps1377@bps.go.id



1102001.13.77.020

KECAMATAN PARIAMAN TENGAH DALAM ANGKA *Central Pariaman District in Figures* 2010



BADAN PUSAT STATISTIK KOTA PARIAMAN
BPS – Statistics Indonesia, Pariaman Municipality

KATA SAMBUTAN

Keberhasilan pelaksanaan pembangunan sangat memerlukan data statistik yang akurat, tepat, cermat, lengkap dan terpercaya. Publikasi "**Kecamatan Pariaman Tengah Dalam Angka 2010**" ini merupakan salah satu usaha menyediakan data dan informasi yang sangat berguna bagi keperluan perencanaan pembangunan daerah.

Dengan adanya publikasi ini, diharapkan seluruh konsumen data dan instansi-instansi yang membutuhkan dapat memanfaatkannya untuk berbagai keperluan dan kepentingan.

Penghargaan dan terima kasih disampaikan kepada Bappeda dan BPS (Badan Pusat Statistik) Kota Pariaman yang telah berusaha dan berupaya sungguh-sungguh untuk tetap menerbitkan publikasi kecamatan dalam angka ini.

Kepada Koordinator Statistik Kecamatan Pariaman Tengah selaku pengumpul dan penghimpun data dilapangan, sangat diharapkan selalu berupaya meningkatkan kualitas dan kuantitas data. Sehingga data dan informasi yang dikumpulkan merupakan gambaran yang sebenarnya dari kecamatan ini.

Alai Gelombang, Agustus 2010

Camat Pariaman Tengah

Yota Balad, S.STP

NIP 197708021998021001

FOREWORD

The success of development implementation was needed the statistical data with accuracy, exactly, complete and reliable. This “2010 Central Pariaman District In Figures” publication is one of initiative to prepare the data and information that use for municipal development planning.

With this publication, in expected to all data user and institutions who needed can make use of it for any interests.

The appreciation and thanks to Statistics of Pariaman Municipality and Regional Development Planning Board who had tried and make serious efforts to release this “Districts in Figures” publication.

To the statistical official of Central Pariaman District as a data collector, we hope to always do efforts to increase the quantity and quality of data. So the data and the information will give the true description of this district.

Alai Gelombang, August 2010

District Head of Central Pariaman

Yota Balad, S.STP

NIP 197708021998021001

KATA PENGANTAR

Publikasi “**Kecamatan Pariaman Tengah Dalam Angka 2010**” merupakan kumpulan data pokok di kecamatan yang diterbitkan secara rutin setiap tahunnya.

Kami menyadari publikasi ini belum dapat sepenuhnya memenuhi kebutuhan yang dikehendaki para pemakai data, namun demikian kami yakin buku ini sudah dapat dimanfaatkan dan digunakan oleh konsumen data atau instansi yang membutuhkan.

Publikasi ini dapat kami terbitkan berkat bantuan Dinas/Instansi dan Desa/Kelurahan yang ada di Kecamatan Pariaman Tengah, oleh karena itu kami ucapkan terima kasih.

Selanjutnya kritikan dan saran yang bersifat membangun kami harapkan untuk perbaikan pada masa yang akan datang. Akhirnya kepada semua pihak yang telah berpartisipasi hingga terbitnya publikasi ini kami ucapkan terima kasih.

Alai Gelombang, Agustus 2010

Penyusun,

Sefi Erlina

NIP 197209152003122004

PREFACE

This “2010 Central Pariaman District In Figures” Publication was a primary data collection in district that had been published in every year.

We realize that this publication had not quite yet for the needed of data user, but we believe this publication can be used for data user or institution who needed.

This publications can be published by support of Public Service/Office and Villages in Central Pariaman Districts, because of that we say thanks for the cooperatives.

Therefore, we accept critics and suggestions for improving this publication in the future. At last, to the cooperation and supports, we extend our appreciation and thanks

Alai Gelombang, August 2010

Composer,

Sefi Erlina

NIP 197209152003122004

DAFTAR ISI
Contents

	Halaman
Kata Sambutan / <i>Foreword</i>	iii
Kata Pengantar / <i>Preface</i>	v
Daftar Isi / <i>Contents</i>	vii
 Tabel - Tabel : <i>Tables</i>	
1.1. Letak Geografis, Batas dan Luas Daerah <i>Geographical Location, Boundaries and Total Area</i>	2
1.2. Luas Daerah Menurut Desa/Kelurahan <i>Area By Villages</i>	3
1.3. Persentase Luas Lahan Menurut Penggunaannya <i>Percentage Of Area By Utilization</i>	5
1.4. Jarak Desa/Kelurahan ke Ibukota Kecamatan, Kabupaten dan Propinsi / <i>Distance between Villages and Capital of District, Regency and Province (km)</i>	6
2.1. Nama Desa/Kelurahan dan Nagari <i>Name of Villages by Traditional Sub-districts</i>	9
2.2. Nama Desa dan Jumlah Dusun <i>Name of Villages and Number of Village Cluster</i>	11
2.3. Jumlah Pegawai Negeri Sipil Menurut Golongan/Ruang Gaji <i>Number of Civil Servants by Rank</i>	13
2.4. Jumlah Pegawai Negeri Sipil Menurut Pendidikan Tertinggi yang Ditamatkan / <i>Number of Civil Servants by Education Level</i>	14
3.1. Perkembangan Penduduk Dari Tahun 2003 - 2009 <i>Population Trend Since 2003 to 2009</i>	16
3.2. Jumlah Penduduk Menurut Desa/Kelurahan, Jenis Kelamin dan Rasio Jenis Kelamin / <i>Population by Villages, Sex, and Sex Ratio</i>	17
3.3. Rata-Rata Penduduk Per Rumahtangga <i>Population Average by Household</i>	19
3.4. Kepadatan Penduduk Menurut Desa/Kelurahan <i>Population Density by Villages</i>	21
3.5. Penduduk Menurut Kelompok Umur dan Jenis Kelamin <i>Population by Age Groups and Sex</i>	23
3.6. Penduduk Usia 7-12 tahun Menurut Desa/Kelurahan dan Jenis Kelamin <i>Population at 7-12 Years Old by Villages and Sex</i>	24
3.7. Penduduk Usia 13-15 tahun Menurut Desa/Kelurahan dan Jenis Kelamin	

	<i>Population at 13-15 Years Old by Villages and Sex.....</i>	26
3.8.	Penduduk Usia 16-18 tahun Menurut Desa/Kelurahan dan Jenis Kelamin <i>Population at 16-18 Years Old by Villages and Sex.....</i>	28
3.9.	Jumlah Rumahtangga Menurut Desa/Kelurahan dan Tahapan Keluarga Sejahtera / <i>Number of Household by Villages and Welfare Level.....</i>	30
4.1.	Jumlah Sekolah Negeri dan Swasta Menurut Tingkat Pendidikan dan Status / <i>Number of Public and Private School by Education Level and Type of School.....</i>	33
4.2.	Jumlah Kelas, Guru, dan Murid Menurut Tingkat Pendidikan <i>Number of Class, Teachers and Pupils by Education Level</i>	34
4.3.	Rasio Murid Terhadap Guru Menurut Tingkat Pendidikan <i>Ratio Pupils - Teachers by Education Level</i>	35
4.4.	Jumlah Madrasah Menurut Tingkat Pendidikan dan Status <i>Number of Islamic School by Education Level and Type of Schools.....</i>	36
5.1	Jumlah Puskesmas dan Posyandu Menurut Desa/Kelurahan/ <i>Number of Public Health Centre and Child Health Service by Villages.....</i>	38
5.2.	Jumlah Dokter, Tenaga Medis dan Dukun Terlatih Menurut Desa/Kelurahan <i>Number of Doctors, Paramedic and Tradisional Paramedic by Villages.....</i>	40
5.3.	Jumlah Kunjungan pada Puskesmas per Bulan <i>Number of Attendance to Public Health Centre by Month</i>	42
5.4.	Jumlah Pasien yang Berkunjung ke Puskesmas Menurut Jenis Penyakit Menular / <i>Number of Patient by Kind of Main Disease.....</i>	43
5.5.	Jumlah Balita yg Pernah Diberikan Imunisasi Menurut Desa/Kelurahan/ <i>Number of Child that Have Been Immunization by Villages</i>	44
5.6.	Jumlah Ibu Hamil dan Calon Pengantin Baru yang Pernah Diimunisasi TT I dan TT II / <i>Number of Pregnant Mother and Prospectus Couple that Have Been Immunization TT I and TT II by Villages</i>	46
5.7.	Jumlah Pos KB dan Akseptor KB Menurut Desa/Kelurahan <i>Number of Family Planning Service Centre and Acceptor By Villages</i>	48
5.8.	Target dan Realisasi Akseptor KB Menurut Desa/Kelurahan <i>Target and Realizaiton of Family Planning Program Acceptor</i>	50
5.9.	Jumlah Akseptor KB Menurut Desa/Kelurahan dan Jenis Kontrasepsi yang Digunakan / <i>Number of Family Planning Acceptor By Villages and Kind of Contraception</i>	52
6.1.	Jumlah Tempat Ibadah Menurut Desa/Kelurahan <i>Number of Religious Place by Villages.....</i>	55
6.2.	Jumlah Jemaah Haji Menurut Desa/Kelurahan <i>Number of Hajj Pilgrims by Villages.....</i>	57
6.3	Jumlah Jemaah Haji Menurut Jenis Kelamin dan Kelompok Umur	

	<i>Number of Moslem Pilgrims by Sex and Age Group</i>	59
6.4.	Jumlah Jemaah Haji Menurut Jenis Kelamin dan Pekerjaan <i>Number of Moslem Pilgrims by Sex and Occupation</i>	60
6.5.	Jumlah Jemaah Haji Menurut Jenis Kelamin dan Pendidikan <i>Number of Moslem Pilgrims by Sex and Education Level</i>	61
6.6.	Jumlah Nikah, Talak / Cerai dan Rujuk Tahun 2000 – 2009 <i>Number of Marriage, Divorce and Reconciliation from 2000 – 2009</i> ..	62
6.7.	Banyaknya Perceraian Menurut alasan Terjadinya Perceraian/ <i>Number of Divorce by Causes</i>	63
6.8.	Jumlah Hewan Kurban Yang Disembelih Pada Hari Raya Idul Adha <i>Number Of Slaughtered Cattles In Islamic Day Celebration</i>	64
7.1.	Luas Lahan Sawah dan Bukan Sawah / <i>Area of Wet Land and dry Land</i>	66
7.2.	Luas Panen, Produksi, dan Rata-rata Produksi Padi (Sawah + Ladang) <i>Harvested Area, Production, and Production Average of Paddy</i>	67
7.3.	Luas Panen dan Produksi Palawija Menurut Jenisnya <i>Harvested Area and Production of Foodcrops By Kind</i>	68
7.4.	Luas Panen dan Produksi Tanaman Perkebunan di Kecamatan Pariaman Tengah / <i>Productive Area of Small Holder Plantation</i>	69
7.5.	Produksi Tanaman Perkebunan di Kecamatan Pariaman Tengah/ <i>Harvested Area and Production of Fruits</i>	70
7.6.	Populasi Peternakan dan Jumlah Ternak yang Dipotong <i>Population Animal and Slaughtered Animal</i>	71
7.7.	Luas Area Perikanan Darat/ <i>Harvested Area of Inland Fish</i>	72
7.8.	Luas Panen dan Produksi Buha-buahan <i>Harvest Area and Production of Fruits</i>	73
8.1	Perkembangan Industri Kecil dan Kerajinan/ <i>Trend of Small Industries and Handicraft</i>	75
8.2	Jumlah Tenaga Kerja yang Terserap oleh Industri Kecil dan Kerajinan/ <i>Number of Worker at Small Industries and Handicraft</i>	76
8.3	Penggunaan Sumber Penerangan Rumah tangga Menurut Desa/Kelurahan/ <i>Number of Electric and Non Electric Customer by Villages</i>	77
8.4	Jumlah Pelanggan Air Minum Menurut Jenis Pelanggan/ <i>Number of Water Customer by Kind</i>	79
8.5	Jumlah Pelanggan Listrik Menurut Jenis Pelanggan/ <i>Number of Electric Customer by Kind</i>	80
9.1.	Jumlah Jembatan dan Kondisinya Menurut Desa/Kelurahan/ <i>Number of Bridge and Its Condition by Villages</i>	82
9.2.	Jumlah Televisi Umum dan Kondisinya Menurut Desa/Kelurahan/	

	<i>Number of Public Television and Its Condition by Villages.....</i>	84
9.2	Jumlah Kendaraan Bermotor Menurut Desa/Kelurahan dan Jenisnya <i>Number of Motorized Vehicle by Villages and Kind.....</i>	86
9.4.	Jumlah Sarana Komunikasi Menurut Desa/Kelurahan <i>Number of Communication Unit by Villages.....</i>	88
9.5.	Panjang Jalan Menurut Jenis Permukaan Jalan/ <i>Road Length by Type of Surface.....</i>	90
9.6.	Jumlah Kendaraan Tak Bermotor Menurut Jenis Kendaraan/ <i>Number of Non Motorized Vehicle by Kind.....</i>	91
9.7	Jumlah Surat Pos Yang Dikirim dan Diterima/ <i>Number of Post Letter Sent and Received.....</i>	93
9.8	Jumlah Paket Pos yang Dikirim dan Diterima/ <i>Number of Parcels Sent and Received.....</i>	94
9.9.	Jumlah Pos Tercatat yang Dikirim dan Diterima/ <i>Number of Registered Mail Sent and Received.....</i>	95
9.10.	Jumlah Pos Wesel yang Dikirim dan Diterima <i>Number of Money Orders Sent and Received.....</i>	96
10.1.	Target dan Realisasi PBB menurut Desa/Kelurahan <i>Target and Realization of PBB by Villages</i>	98
10.2	Perkembangan Jumlah LPN dan BPR <i>Number of Traditional Village Financial and Public Credit Bank</i>	100
10.3	Perkembangan Jumlah Nasabah LPN dan BPR <i>Number of Customer Traditional Village Financial and Public Credit Bank</i>	101

Tabel : 1. 1. Letak Geografis, Batas dan Luas Daerah /
Table Geographical Location, Boundaries and Total Area

Uraian / <i>Explanation</i>	Keterangan / <i>Note</i>
(1)	(2)
1. Letak Geografis / <i>Geographical Location</i>	100 08 ' 00 " Bujur Timur 0 33 ' 30 " Lintang Selatan
2. Batas Wilayah <i>Boundaries Of District</i>	
a. Sebelah Utara / <i>North</i>	Kecamatan Pariaman Utara
b. Sebelah Selatan / <i>South</i>	Kecamatan Pariman Selatan
c. Sebelah Barat / <i>West</i>	Samudera Indonesia
d. Sebelah Timur / <i>East</i>	Kab. Padang Pariaman dan Kec. Pariaman Utara
3. Luas Daerah <i>Total Area</i>	21.14 Km ²
4. Ketinggian Dari Permukaan Laut <i>Altitude</i>	2 Meter

Sumber : Kantor Camat Pariaman Tengah
 Source : *District Office of Central Pariaman*

Tabel : 1. 2. Luas Daerah Menurut Desa

Table Area By Village

(Km²)

Desa /	Luas Daerah
<i>Village</i>	(Km ²)
(1)	(2)
1. Karan Aur	0.98
2. Jalan Baru	0.31
3. Ujung Batung	0.49
4. Jalan Kereta Api	0.42
5. Cimparuh	1.92
6. Alai Gelombang	0.58
7. Taratak	0.49
8. Kampung Baru	0.76
9. Lohong	0.82
10. Pasir	0.85
11. Kampung Perak	0.53
12. Pondok II	0.49
13. Jawi-Jawi I	0.29
14. Jawi-Jawi II	0.24
15. Kampung Jawa II	0.31
Jumlah / Total	9.48

Sumber : Badan Pertanahan Nasional Kota Pariaman

Source : National Land Agency of Pariaman Municipality

Tabel : 1. 2 Lanjutan...../

Table Continued.....

Desa /	Luas Daerah	(Km
<i>Village</i>	²)	
(1)	(2)	
Jumlah Lanjutan	9.48	
16. Kampung Jawa I	0.27	
17. Kampung Pondok	0.45	
18. Pauh Barat	0.99	
19. Pauh Timur	1.96	
20. Rawang	0.68	
21. Jati Hilir	0.71	
22. Jati Mudik	0.62	
23. Bato	1.15	
24. Batang Kabung	1.11	
25. Sungai Sirah	0.56	
26. Sungai Pasak	1.47	
27. Air Santok	1.16	
28. Cubadak Mentawai	1.25	
29. Koto Marapak	1.91	
Jumlah / Total	23.77	

Sumber : Badan Pertanahan Nasional Kota Pariaman

Tabel : 1. 3. Persentase Luas Lahan Menurut Penggunaannya

Table Percentage Of Area By Utilization

	Penggunaan / Utilization	Persentase / Percentage
	(1)	(2)
1 .	Sawah / <i>Wet Land</i>	18.9
2 .	Ladang / <i>Shiting Cultivation</i>	9.2
3 .	Perkebunan / <i>Estate Land</i>	11.4
4 .	Perumahan / <i>House Compound</i>	16.7
5 .	Jalan / <i>Street Area</i>	11.8
6 .	Lainnya / <i>Others</i>	31.8
	Jumlah / <i>Total</i>	100

Sumber : Kantor Camat Pariaman Tengah

Source : District Office of Central Pariaman

Tabel : 1. 4. Jarak Desa/Kelurahan ke Ibukota Kecamatan, Kota, dan Provinsi
Table *Distance Between Village and Capital of District, City, and Province*
 (Km)

Desa / Kelurahan <i>Village</i>	Jarak ke Ibukota			<i>Distance to</i>
	<i>the Capital of</i>			
	Kecamatan	Kota	Provinsi	
	<i>District</i>	<i>Municipal</i>	<i>Province</i>	
(1)	(2)	(3)	(4)	
1. Karan Aur	3.00	4.00	55.00	
2. Jalan Baru	2.00	3.00	55.00	
3. Ujung Batung	2.00	3.00	55.00	
4. Jalan Kereta Api	1.00	1.50	55.00	
5. Cimparuh	1.00	0.50	54.00	
6. Alai Gelombang	0.60	0.50	55.00	
7. Taratak	0.50	1.50	55.00	
8. Kampung Baru	1.00	2.00	55.00	
9. Lohong	2.00	3.00	56.00	
10. Pasir	2.00	3.00	56.00	
11. Kampung Perak	2.00	3.00	56.00	
12. Pondok II	1.00	2.00	56.00	
13. Jawi-Jawi I	1.00	2.00	56.00	
14. Jawi-Jawi II	1.00	2.00	56.00	
15. Kampung Jawa II	0.50	1.50	56.00	

Sumber : Badan Perencanaan Pembangunan Daerah Kota Pariaman

Tabel : 1. 4. Lanjutan...../

Table Continued.....

Jarak ke Ibukota			
Desa / Kelurahan <i>Village</i>	<i>Distance to the Capital of</i>		
	Kecamatan <i>District</i>	Kota <i>Municipal</i>	Provinsi <i>Province</i>
(1)	(2)	(3)	(4)
16. Kampung Jawa I	1.00	2.00	56.00
17. Kampung Pondok	1.20	2.00	56.00
18. Pauh Barat	2.00	3.00	58.00
19. Pauh Timur	2.00	3.00	58.00
20. Rawang	1.20	3.00	56.00
21. Jati Hilir	1.00	1.50	57.00
22. Jati Mudik	1.80	2.00	58.00
23. Bato	2.20	3.50	59.00
24. Batang Kabung	2.20	3.50	59.00
25. Sungai Sirah	2.00	3.00	58.00
26. Sungai Pasak	3.00	3.50	59.00
27. Air Santok	5.00	5.00	59.00
28. Cubadak Mentawai	5.00	5.00	60.00
29. Koto Marapak	4.00	4.50	60.00

Sumber : Badan Perencanaan Pembangunan Daerah Kota Pariaman

Source : Regional Development Planning Board of Pariaman Municipality

Tabel : 2. 1. Nama Desa/Kelurahan dan Nagari

Table Name of Villages by Traditional Sub District

Desa /	<i>Village</i>	Nagari / <i>Traditional Sub-districts</i>
(1)	(2)	
1.	Karan Aur	V Koto Air Pampan
2.	Jalan Baru	V Koto Air Pampan
3.	Ujung Batung	V Koto Air Pampan
4.	Jalan Kereta Api	V Koto Air Pampan
5.	Cimparuh	V Koto Air Pampan
6.	Alai Gelombang	V Koto Air Pampan
7.	Taratak	V Koto Air Pampan
8.	Kampung Baru	V Koto Air Pampan
9.	Lohong	Pasar Pariaman
10.	Pasir	Pasar Pariaman
11.	Kampung Perak	Pasar Pariaman
12.	Pondok II	V Koto Air Pampan
13.	Jawi-Jawi I	V Koto Air Pampan
14.	Jawi-Jawi II	V Koto Air Pampan
15.	Kampung Jawa II	V Koto Air Pampan

Sumber : Kantor Kecamatan Pariaman Tengah

Source : *District Office of Central Pariaman*

Tabel : 2. 1. Lanjutan...../

Table Continued.....

Desa / <i>Village</i> (1)	Nagari / Traditional Sub-districts (2)
16. Kampung Jawa I	V Koto Air Pampan
17. Kampung Pondok	V Koto Air Pampan
18. Pauh Barat	V Koto Air Pampan
19. Pauh Timur	V Koto Air Pampan
20. Rawang	V Koto Air Pampan
21. Jati Hilir	V Koto Air Pampan
22. Jati Mudik	IV Angkat Padusunan
23. Bato	IV Angkat Padusunan
24. Batang Kabung	IV Angkat Padusunan
25. Sungai Sirah	IV Angkat Padusunan
26. Sungai Pasak	IV Angkat Padusunan
27. Air Santok	IV Angkat Padusunan
28. Cubadak Mentawai	IV Angkat Padusunan
29. Koto Marapak	IV Angkat Padusunan

Sumber : Kantor Kecamatan Pariaman Tengah

Source : District Office of Central Pariaman

Tabel : 2. 2. Nama Desa dan Jumlah Dusun / Lingkungan

Table *Name of Villages and Number of Village Cluster*

Desa / <i>Village</i>	Jumlah Dusun / Lingkungan <i>Village Cluster</i>
(1)	(2)
1. Karan Aur	3
2. Jalan Baru	4
3. Ujung Batung	2
4. Jalan Kereta Api	2
5. Cimparuh	4
6. Alai Gelombang	3
7. Taratak	2
8. Kampung Baru	3
9. Lohong	3
10. Pasir	4
11. Kampung Perak	2
12. Pondok II	3
13. Jawi- jawi I	2
14. Jawi- Jawi II	2
15. Kampung Jawa II	2
Jumlah / <i>Total</i>	41

Sumber : Kantor Kecamatan Pariaman Tengah

Source : *District Office of Central Pariaman*

Tabel : 2. 2. Lanjutan...../

Table Continued.....

Desa /	Jumlah Dusun	Village Cluster
<i>Village</i>		
(1)		(2)
Jumlah Lanjutan		41
16. Kampung Jawa I		2
17. Kampung Pondok		2
18. Pauh Barat		4
19. Pauh Timur		6
20. Rawang		2
21. Jati Hilir		3
22. Jati Mudik		2
23. Bato		3
24. Batang Kabung		3
25. Sungai Sirah		2
26. Sungai Pasak		4
27. Air Santok		4
28. Cubadak Mentawai		3
29. Koto Marapak		4
Jumlah / Total		85

Sumber : Kantor Kecamatan Pariaman Tengah

Tabel : 2.3. Jumlah Pegawai Negeri Sipil Menurut Golongan/Ruang Gaji

Table *Number of Civil Servants by Rank*

	Golongan / Ruang Gaji / <i>Rank</i>	Laki-laki / <i>Male</i>	Perempuan / <i>Female</i>	Jumlah / <i>Total</i>
	(1)	(2)	(3)	(4)
1.	Golongan I <i>First Rank</i>	27	7	34
2.	Golongan II <i>Second Rank</i>	389	230	619
3.	Golongan III <i>Third Rank</i>	204	151	355
4.	Golongan IV <i>Fourth Rank</i>	65	67	132
	Jumlah / <i>Total</i>	685	455	1,140

Sumber : Kantor Camat Pariaman Tengah

Source : *District Office of Central Pariaman*

Tabel : 2. 4. Jumlah Pegawai Negeri Sipil di Kecamatan Pariaman Tengah

Table Number of Civil Servants in Central Pariaman District

Unit Organisasi	Placement	Jenis Kelamin Sexs	Golongan		Rank		Jumlah Total
			I	II	III	IV	
(1)		(2)	(3)	(4)	(5)	(6)	(7)
1. Kantor Camat Pariaman Selatan		Laki-laki	-	5	4	-	9
		Perempuan	-	2	4	-	6
2. Puskesmas Kurai Taji		Laki-laki					
		Perempuan					
3. KUA Pariaman Tengah		Laki-laki					
		Perempuan					
4. Kantor Cabang Dinas Pendidikan		Laki-laki					
		Perempuan					
5. Kantor Penyuluh Pertanian		Laki-laki					
		Perempuan					
6. SD Negeri se-Kecamatan Pariaman Tengah		Laki-laki					
		Perempuan					
7. SMP Negeri se-Kecamatan Pariaman Tengah		Laki-laki					
		Perempuan					
8. SMU Negeri se-Kecamatan Pariaman Tengah		Laki-laki					
		Perempuan					
9. SMK Negeri se-Kecamatan Pariaman Tengah		Laki-laki					
		Perempuan					
<i>Jumlah / Total</i>							

Sumber : Dinas / Instansi Se Kecamatan Pariaman Tengah

Source : All Office of Central Pariaman

Tabel : 2. 5. Jumlah Pegawai Negeri Sipil Menurut Pendidikan Tertinggi yang Ditamatkan
 Table Number of Civil Servants by Education Level

	Pendidikan Tertinggi <i>Education Level</i>	Laki-laki <i>Male</i>	Perempuan <i>Female</i>	Jumlah <i>Total</i>
	(1)	(2)	(3)	(4)
1.	Sekolah Dasar <i>Elementary School</i>	28	19	47
2.	Sekolah Lanjutan Tingkat Pertama <i>Junior High School</i>	30	22	52
3.	Sekolah Lanjutan Tingkat Atas <i>Senior High School</i>	223	193	416
4.	Akademi <i>Academy</i>	54	29	83
5.	Sarjana (S1) <i>Graduate</i>	163	124	287
6.	Pasca Sarjana (S2/S3) <i>Post Graduate</i>	-	-	-
	Jumlah / <i>Total</i>	498	387	885

Sumber : Kantor Camat Pariaman Tengah

Source : District Office of Central Pariaman

Tabel : 2. 6. Jumlah Suara Sah yang Diperoleh Kontestan pada Pemilu Tahun 2004

Table *Number of Votes Cast fo Regency Parliament in General Election 2004*

Partai Politik	DPR RI	DPRD PROVINSI	DPRD KOTA
(1)	(2)	(3)	(4)
1. PNI			51
2. PBSDB			581
3. PBB			2,393
4. P. MERDEKA			637
5. PPP			4,899
6. PDK			1,022
7. PIB			2,252
8. PNBK			124
9. P. DEMOKRAT			1,131
10. PKPI			1,749
11. PPDI			279
12. PPNUI			872
13. PAN			4,848
14. PKPB			737
15. PKB			360
16. PKS			3,896
17. PBR			982
18. PDI-P			1,310
19. PDS			14
20. P. GOLKAR			3,786
21. P. PATRIOT PANCASIL			376
22. PSI			1,675
23. PPDI			844
24. P. PELOPOR			292
Jumlah / Total			35,110

Sumber : Komisi Pemilihan Umum Pariaman

Tabel : 3. 1. Perkembangan Penduduk dari Tahun 2003 - 2009

Table *Population Trend since 2003 to 2009*

Tahun / Years	Penduduk / Population		
	Laki - laki / Male	Perempuan / Female	Jumlah / Totals
(1)	(2)	(3)	(4)
2003	15,325	16,257	31,582
2004	15,352	16,284	31,636
2005	15,797	16,511	32,308
2006	15,644	16,695	32,339
2007	17,111	18,158	35,269
2008	17,540	18,609	36,149
2009	17,422	17,691	35,113

Sumber : Badan Pusat Statistik Kota Pariaman

Source : *BPS - Statistics Indonesia, Pariaman Municipality*

Tabel : 3. 2. Jumlah Penduduk Menurut Desa/ Kelurahan, Jenis Kelamin dan Rasio Jenis Kelamin /
 Table *Population by Villages, Sex, and Sex Ratio*

Desa/ Kelurahan / <i>Villages</i>	Penduduk / <i>Population</i>			Rasio Jenis Kelamin / <i>Sex Ratio</i>
	Laki-Laki <i>Male</i>	Perempuan <i>Female</i>	Jumlah <i>Total</i>	
(1)	(2)	(3)	(4)	(5)
020 . PARIAMAN TENGAH				
01. Karan Aur	1,232	1,001	2,233	123
02. Jalan Baru	723	722	1,445	100
03. Ujung Batung	336	329	665	102
04. Jalan Kereta Api	377	359	736	105
05. Cimparuh	1,158	1,156	2,314	100
06. Alai Gelombang	541	535	1,076	101
07. Taratak	545	568	1,113	96
08. Kampung Baru	1,542	1,745	3,287	88
09. Lohong	559	565	1,124	99
10. Pasir	575	573	1,148	100
11. Kampung Perak	354	410	764	86
12. Pondok II	520	558	1,078	93
13. Jawi-Jawi I	401	428	829	94
14. Jawi-Jawi II	635	660	1,295	96
15. Kampung Jawa II	523	498	1,021	105
Jumlah / Total	10,021	10,107	20,128	99

Sumber : Badan Pusat Statistik Kota Pariaman

Source : BPS - Statistics Indonesia, Pariaman Municipality

Tabel : 3. 2. Lanjutan...../

Table *Continued*.....

Desa/ Kelurahan / <i>Villages</i>	Penduduk / <i>Population</i>			Rasio Jenis Kelamin / <i>Sex Ratio</i>
	Laki-Laki / <i>Male</i>	Perempuan / <i>Female</i>	Jumlah / <i>Total</i>	
(1)	(2)	(3)	(4)	(5)
Jumlah Lanjutan	10,021	10,107	20,128	99
16. Kampung Jawa I	539	556	1,095	97
17. Kampung Pondok	724	768	1,492	94
18. Pauh Barat	935	877	1,812	107
19. Pauh Timur	702	693	1,395	101
20. Rawang	586	650	1,236	90
21. Jati Hilir	497	472	969	105
22. Jati Mudik	330	333	663	99
23. Bato	430	405	835	106
24. Batang Kabung	570	599	1,169	95
25. Sungai Sirah	157	183	340	86
26. Sungai Pasak	473	531	1,004	89
27. Air Santok	529	549	1,078	96
28. Cubadak Mentawai	300	285	585	105
29. Koto Marapak	629	683	1,312	92
Jumlah / Total	17,422	17,691	35,113	98

Sumber : Badan Pusat Statistik Kota Pariaman

Source : BPS - Statistics Indonesia, Pariaman Municipality

Tabel : 3. 3. Rata-Rata Penduduk Per Rumah Tangga
 Table Population Average by Household

Desa/Kelurahan / Villages	Jumlah Penduduk / Population	Jumlah Rumah tangga / House hold	Rata-Rata Penduduk / Average Population per Household
(1)	(2)	(3)	(4)
020 . PARIAMAN TENGAH			
01. Karan Aur	2,233	411	5
02. Jalan Baru	1,445	310	5
03. Ujung Batung	665	145	5
04. Jalan Kereta Api	736	158	5
05. Cimparuh	2,314	482	5
06. Alai Gelombang	1,076	314	3
07. Taratak	1,113	217	5
08. Kampung Baru	3,287	791	4
09. Lohong	1,124	260	4
10. Pasir	1,148	269	4
11. Kampung Perak	764	181	4
12. Pondok II	1,078	243	4
13. Jawi-Jawi I	829	198	4
14. Jawi-Jawi II	1,295	281	5
15. Kampung Jawa II	1,021	233	4
Jumlah / Total	20,128	4,493	4

Sumber : Badan Pusat Statistik Kota Pariaman

Source : BPS - Statistics Indonesia, Pariaman Municipality

Tabel : 3. 3. Lanjutan...../

Table *Continued*.....

Desa/Kelurahan / <i>Villages</i>	Jumlah Penduduk / <i>Popu- lation</i>	Jumlah Rumah tangga / <i>House hold</i>	Rata-Rata Penduduk / <i>Average Population</i>
(1)	(2)	(3)	(4)
Jumlah Lanjutan	20,128	4,493	4
16. Kampung Jawa I	1,095	249	4
17. Kampung Pondok	1,492	344	4
18. Pauh Barat	1,812	403	4
19. Pauh Timur	1,395	276	5
20. Rawang	1,236	276	4
21. Jati Hilir	969	211	5
22. Jati Mudik	663	147	5
23. Bato	835	145	6
24. Batang Kabung	1,169	231	5
25. Sungai Sirah	340	81	4
26. Sungai Pasak	1,004	215	5
27. Air Santok	1,078	243	4
28. Cubadak Mentawai	585	133	4
29. Koto Marapak	1,312	278	5
Jumlah / Total	35,113	7,725	5

Sumber : Badan Pusat Statistik Kota Pariaman

Source : BPS - Statistics Indonesia, Pariaman Municipality

Tabel : 3. 4. Kepadatan Penduduk Menurut Desa/ Kelurahan

Table *Population Density by Villages*

Desa/ Kelurahan / <i>Villages</i>	Luas Daerah (Km) / <i>Area (Km)</i>	Jumlah Penduduk / <i>Population</i>	Kepadatan Penduduk / <i>Density</i>
(1)	(2)	(3)	(4)
020 . PARIAMAN TENGAH			
01. Karan Aur	0.98	2,233	2,278.57
02. Jalan Baru	0.31	1,445	4,661.29
03. Ujung Batung	0.49	665	1,357.14
04. Jalan Kereta Api	0.42	736	1,752.38
05. Cimparuh	1.92	2,314	1,205.21
06. Alai Gelombang	0.58	1,076	1,855.17
07. Taratak	0.49	1,113	2,271.43
08. Kampung Baru	0.76	3,287	4,325.00
09. Lohong	0.82	1,124	1,370.73
10. Pasir	0.85	1,148	1,350.59
11. Kampung Perak	0.53	764	1,441.51
12. Pondok II	0.49	1,078	2,200.00
13. Jawi-Jawi I	0.29	829	2,858.62
14. Jawi-Jawi II	0.24	1,295	5,395.83
15. Kampung Jawa II	0.31	1,021	3,293.55
Jumlah / Total	9.48	20,128	2,123.21

Sumber : Badan Pusat Statistik Kota Pariaman

Source : Central Board of Statistic of Pariaman City

Tabel : 3. 4. Lanjutan...../

Table Continued.....

Desa/ Kelurahan / <i>Villages</i>	Luas Daerah (Km) <i>Area (Km)</i>	Jumlah Penduduk <i>Population</i>	Kepadatan Penduduk <i>Density</i>
(1)	(2)	(3)	(4)
Jumlah Lanjutan	9.48	20,128	2,123.21
16. Kampung Jawa I	0.27	1,095	4,055.56
17. Kampung Pondok	0.45	1,492	3,315.56
18. Pauh Barat	0.99	1,812	1,830.30
19. Pauh Timur	1.96	1,395	711.73
20. Rawang	0.68	1,236	1,817.65
21. Jati Hilir	0.71	969	1,364.79
22. Jati Mudik	0.62	663	1,069.35
23. Bato	1.15	835	726.09
24. Batang Kabung	1.11	1,169	1,053.15
25. Sungai Sirah	0.56	340	607.14
26. Sungai Pasak	1.47	1,004	682.99
27. Air Santok	1.16	1,078	929.31
28. Cubadak Mentawai	1.25	585	468.00
29. Koto Marapak	1.91	1,312	686.91
Jumlah / Total	23.77	35,113	1,477.20

Sumber : Badan Pusat Statistik Kota Pariaman

Source : Central Board of Statistic of Pariaman City

Tabel : 3. 5. Penduduk Menurut Kelompok Umur dan Jenis Kelamin
 Table Population by Age Group and Sex

Kelompok Umur / Age Group	Jenis Kelamin / Kind of Sex		Jumlah / Total	
	Laki-Laki / Male	Perempuan / Female		
(1)	(2)	(3)	(4)	
0 - 4	1,799	1,417	3,216	
5 - 9	2,218	1,896	4,114	
10 - 14	2,256	2,056	4,312	
15 - 19	1,776	1,703	3,479	
20 - 24	1,093	1,513	2,606	
25 - 29	962	1,220	2,182	
30 - 34	1,156	1,134	2,290	
35 - 39	1,028	1,056	2,084	
40 - 44	991	1,120	2,111	
45 - 49	948	947	1,895	
50 - 54	963	866	1,829	
55 - 59	710	643	1,353	
60 - 64	323	586	909	
65 - 69	402	420	822	
70 - 74	430	399	829	
75 +	367	715	1,082	
Jumlah Per Tahun / Total by Years	2009	17,422	17,691	35,113
	2008	*)	*)	*)
	2007	*)	*)	*)
	2006	*)	*)	*)
	2005	*)	*)	*)

Sumber : Badan Pusat Statistik Kota Pariaman

Source : BPS - Statistics Indonesia, Pariaman Municipality

Tabel : 3. 6. Penduduk Usia 7-12 tahun Menurut Desa/Kelurahan dan Jenis Kelamin
 Table Population at 7-12 Years Old by Villages and Sex

Desa/Kelurahan / <i>Villages</i>	Laki-Laki / <i>Male</i>	Perempuan / <i>Female</i>	Jumlah / <i>Total</i>
(1)	(2)	(3)	(4)
020 . PARIAMAN TENGAH			
01. Karan Aur	194	138	332
02. Jalan Baru	114	99	213
03. Ujung Batung	53	45	98
04. Jalan Kereta Api	60	49	109
05. Cimparuh	183	159	342
06. Alai Gelombang	85	74	159
07. Taratak	86	78	164
08. Kampung Baru	243	240	483
09. Lohong	88	78	166
10. Pasir	91	79	170
11. Kampung Perak	56	56	112
12. Pondok II	82	77	159
13. Jawi-Jawi I	63	59	122
14. Jawi-Jawi II	100	91	191
15. Kampung Jawa II	83	69	152
Jumlah / Total	1,581	1,391	2,972

Sumber : Badan Pusat Statistik Kota Pariaman

Tabel : 3. 6. Lanjutan...../

Table Continued.....

Desa/Kelurahan / <i>Villages</i>	Laki-Laki / <i>Male</i>	Perempuan / <i>Female</i>	Jumlah / <i>Total</i>
(1)	(2)	(3)	(4)
Jumlah Pindahan	1,581	1,391	2,972
16. Kampung Jawa I	85	77	162
17. Kampung Pondok	114	106	220
18. Pauh Barat	148	121	269
19. Pauh Timur	111	95	206
20. Rawang	93	90	183
21. Jati Hilir	78	65	143
22. Jati Mudik	52	46	98
23. Bato	68	56	124
24. Batang Kabung	90	82	172
25. Sungai Sirah	25	25	50
26. Sungai Pasak	75	73	148
27. Air Santok	83	76	159
28. Cubadak Mentawai	47	39	86
29. Koto Marapak	99	94	193
Jumlah / Total	2,748	2,437	5,185

Sumber : Badan Pusat Statistik Kota Pariaman

Source : BPS - Statistics Indonesia, Pariaman Municipality

Tabel : 3. 7. Penduduk Usia 13-15 tahun Menurut Desa/Kelurahan dan Jenis Kelamin
Table Population at 13-15 Years Old by Villages and Sex

Desa/Kelurahan / <i>Villages</i>	Laki-Laki / <i>Male</i>	Perempuan / <i>Female</i>	Jumlah / <i>Total</i>
(1)	(2)	(3)	(4)
020 . PARIAMAN TENGAH			
01. Karan Aur	90	66	156
02. Jalan Baru	53	48	101
03. Ujung Batung	25	22	47
04. Jalan Kereta Api	28	24	52
05. Cimparuh	85	77	162
06. Alai Gelombang	40	35	75
07. Taratak	40	38	78
08. Kampung Baru	113	116	229
09. Lohong	41	37	78
10. Pasir	42	38	80
11. Kampung Perak	26	27	53
12. Pondok II	38	37	75
13. Jawi-Jawi I	29	28	57
14. Jawi-Jawi II	47	44	91
15. Kampung Jawa II	38	33	71
Jumlah / Total	735	670	1,405

Sumber : Badan Pusat Statistik Kota Pariaman

Source : BPS - Statistics Indonesia, Pariaman Municipality

Tabel : 3. 7. Lanjutan...../

Table Continued.....

Desa/Kelurahan / <i>Villages</i>	Laki-Laki / <i>Male</i>	Perempuan / <i>Female</i>	Jumlah / <i>Total</i>
(1)	(2)	(3)	(4)
Jumlah Pindahan	735	670	1,405
16. Kampung Jawa I	39	37	76
17. Kampung Pondok	53	51	104
18. Pauh Barat	68	58	126
19. Pauh Timur	51	46	97
20. Rawang	43	43	86
21. Jati Hilir	36	31	67
22. Jati Mudik	24	22	46
23. Bato	31	27	58
24. Batang Kabung	42	40	82
25. Sungai Sirah	12	12	24
26. Sungai Pasak	35	35	70
27. Air Santok	39	36	75
28. Cubadak Mentawai	22	19	41
29. Koto Marapak	46	45	91
Jumlah / Total	1,276	1,172	2,448

Sumber : Badan Pusat Statistik Kota Pariaman

Source : BPS - Statistics Indonesia, Pariaman Municipality

Tabel : 3. 8. Penduduk Usia 16-18 tahun Menurut Desa/Kelurahan dan Jenis Kelamin
 Table Population at 16-18 Years Old by Villages and Sex

Desa/Kelurahan / <i>Villages</i>	Laki-Laki / <i>Male</i>	Perempuan / <i>Female</i>	Jumlah / <i>Total</i>
(1)	(2)	(3)	(4)
020 . PARIAMAN TENGAH			
01. Karan Aur	76	57	133
02. Jalan Baru	45	41	86
03. Ujung Batung	21	19	40
04. Jalan Kereta Api	22	21	43
05. Cimparuh	71	66	137
06. Alai Gelombang	33	31	64
07. Taratak	34	32	66
08. Kampung Baru	95	99	194
09. Lohong	35	32	67
10. Pasir	35	33	68
11. Kampung Perak	22	23	45
12. Pondok II	32	32	64
13. Jawi-Jawi I	25	24	49
14. Jawi-Jawi II	39	38	77
15. Kampung Jawa II	32	28	60
Jumlah / Total	617	576	1,193

Sumber : Badan Pusat Statistik Kota Pariaman

Tabel : 3. 8. Lanjutan...../

Table Continued.....

Desa/Kelurahan / <i>Villages</i>	Laki-Laki / <i>Male</i>	Perempuan / <i>Female</i>	Jumlah / <i>Total</i>
(1)	(2)	(3)	(4)
Jumlah Pindahan	617	576	1,193
16. Kampung Jawa I	33	32	65
17. Kampung Pondok	45	44	89
18. Pauh Barat	58	50	108
19. Pauh Timur	43	40	83
20. Rawang	36	37	73
21. Jati Hilir	31	27	58
22. Jati Mudik	20	19	39
23. Bato	27	23	50
24. Batang Kabung	35	34	69
25. Sungai Sirah	10	10	20
26. Sungai Pasak	29	30	59
27. Air Santok	33	31	64
28. Cubadak Mentawai	19	16	35
29. Koto Marapak	39	39	78
Jumlah / Total	1,074	1,009	2,083

Sumber : Badan Pusat Statistik Kota Pariaman

Source : BPS - Statistics Indonesia, Pariaman Municipality

Tabel : 3. 9. Jumlah Rumahtangga Menurut Desa/ Kelurahan dan Tahapan Keluarga Sejahtera
 Table Number of Household by Traditional Sub Districts and Welfare Level

Desa/ Kelurahan / <i>Villages</i>	Tahapan Keluarga Sejahtera / <i>Welfare Level</i>						Jumlah / <i>Total</i>
	PS	PS-1	S-1	S-2	S-3	S-3 Plus	
(1)	(2)	(3)	(4)	(5)	(6)	(7)	(8)
020 . PARIAMAN TENGAH							
01. Karan Aur	4	3	51	98	64	-	220
02. Jalan Baru	4	53	164	89	235	-	545
03. Ujung Batung	-	3	185	219	415	90	912
04. Jalan Kereta Api	-	175	177	205	300	-	857
05. Cimparuh	4	53	164	89	235	-	545
06. Alai Gelombang	-	3	185	219	415	90	912
07. Taratak	-	38	127	198	369	4	736
08. Kampung Baru	4	89	287	288	993	75	1,736
09. Lohong	4	53	164	89	235	-	545
10. Pasir	*	*	*	*	*	*	0
11. Kampung Perak	*	*	*	*	*	*	0
12. Pondok II	*	*	*	*	*	*	0
13. Jawi-Jawi I	4	37	51	98	64	-	254
14. Jawi-Jawi II	1	193	364	433	279	-	1,270
15. Kampung Jawa II	-	38	127	198	369	4	736
Jumlah / Total	25	738	2,046	2,223	3,973	263	9,268

Sumber : KCD KB Kecamatan Pariaman Tengah

Tabel : 3. 9. Lanjutan...../

Table *Continued*.....

Desa/ Kelurahan / <i>Villages</i> (1)	Tahapan Keluarga Sejahtera / <i>Welfare Level</i>						Jumlah / <i>Total</i> (8)
	PS (2)	PS-1 (3)	S-1 (4)	S-2 (5)	S-3 (6)	S-3 Plus (7)	
Jumlah Pindahan	25	738	2,046	2,223	3,973	263	9,268
16. Kampung Jawa I	-	64	62	111	167	29	433
17. Kampung Pondok	-	175	177	205	300	-	857
18. Pauh Barat	-	3	185	219	415	90	912
19. Pauh Timur	-	175	177	205	300	-	857
20. Rawang	5	139	185	155	315	5	804
21. Jati Hilir	3	7	270	209	270	24	783
22. Jati Mudik	4	53	164	89	235	-	545
23. Bato	4	37	51	98	64	-	254
24. Batang Kabung	1	193	364	433	279	-	1,270
25. Sungai Sirah	-	38	127	198	369	4	736
26. Sungai Pasak	-	175	177	205	300	-	857
27. Air Santok	-	3	185	219	415	90	912
28. Cubadak Mentawai	-	38	127	198	369	4	736
29. Koto Marapak	-	64	62	111	167	29	433
Jumlah / Total	42	1,902	4,359	4,878	7,938	538	19,657

Sumber : KCD KB Kecamatan Pariaman Tengah

Source : Family Planning Official of Central Pariaman District

Tabel : 4. 1. Jumlah Sekolah Negeri dan Swasta Menurut Tingkat Pendidikan dan Status
 Table Number of Public and Private School by Education Level and Type School

Tingkat Pendidikan / <i>Education Level</i>	Sekolah / <i>School</i>		Jumlah / <i>Total</i>
	Negeri / <i>State</i>	Swasta / <i>Private</i>	
(1)	(2)	(3)	(4)
01. Taman Kanak-kanak <i>Kinder Gartents</i>	3	14	17
02. Sekolah Dasar <i>Elementary School</i>	28	-	28
02. Sekolah Menengah Pertama <i>Junior High School</i>	3	-	3
03. Sekolah Menengah Atas <i>Senior High School</i>	7	1	8
04. Akademi / Universitas <i>Academy / University</i>	-	6	6
Jumlah / <i>Total</i>	41	21	62

Sumber : Dinas Pendidikan Kota Pariaman

Source : Education Service of Pariaman Municipality

Tabel : 4. 2 . Jumlah Kelas, Guru, dan Murid Menurut Tingkat Pendidikan
 Table Number of Class, Teachers and Pupils by Education Level

Tingkat Pendidikan / Education Level	Kelas / Class	Guru / Teachers	Murid / Pupils
(1)	(2)	(3)	(4)
01. Sekolah Dasar <i>Elementary School</i>	187	272	5,054
02. Sekolah Menengah Pertama <i>Junior High School</i>	54	146	2,020
03. Sekolah Menengah Atas <i>Senior High School</i>	109	399	4,310
Jumlah / Total	350	817	11,384

Sumber : Dinas Pendidikan Kota Pariaman

Source : Education Service of Pariaman Municipality

Tabel : 4. 3 . Ratio Murid Terhadap Guru Menurut Tingkat Pendidikan
 Table *Ratio Pupils - Teachers by Education Level*

Tingkat Pendidikan / <i>Education Level</i>	Guru / <i>Teachers</i>	Murid / <i>Pupils</i>	Rasio / <i>Ratio</i>
(1)	(2)	(3)	(4)
01. Sekolah Dasar <i>Elementary School</i>	272	5,054	5.38
02. Sekolah Menengah Pertama <i>Junior High School</i>	146	2,020	7.23
03. Sekolah Menengah Atas <i>Senior High School</i>	399	4,310	9.26
Jumlah / <i>Total</i>	817	11,384	22

Sumber : Dinas Pendidikan Kota Pariaman

Source : *Education Service of Pariaman Municipality*

Tabel : 4. 4. Jumlah Madrasah Menurut Tingkat Pendidikan dan Status

Table *Number of Islamic School by Education Level and Type of Schools*

Tingkat Pendidikan / <i>Education Level</i>	Sekolah / <i>School</i>		Jumlah / <i>Total</i>
	Negeri / <i>State</i>	Swasta / <i>Private</i>	
(1)	(2)	(3)	(4)
01. Madrasah Ibtidaiyah <i>Islamic Elementary School</i>	-	-	-
02. Madrasah Tsanawiyah <i>Islamic Junior High School</i>	1	-	1
03. Madrasah Aliyah <i>Islamic Senior High School</i>	1	-	1
Jumlah / <i>Total</i>	2	0	2

Sumber : Kantor Departemen Kota Pariaman

Source : *Religious Affair Office of Pariaman Municipality*

Tabel : 4. 5. Jumlah Kelas, Guru, dan Murid Madrasah Menurut Tingkat Pendidikan
Table Number of Class, Teachers and Pupils at Islamic School by Education Level

Tingkat Pendidikan / <i>Education Level</i>	Kelas / <i>Class</i>	Guru / <i>Teachers</i>	Murid / <i>Pupils</i>
(1)	(2)	(3)	(4)
01. Madrasah Ibtidaiyah <i>Islamic Elementary School</i>			
02. Madrasah Tsanawiyah <i>Islamic Junior High School</i>			
03. Madrasah Aliyah <i>Islamic Senior High School</i>			
Jumlah / Total			

Sumber : Kantor Departemen Kota Pariaman

Source : *Religious Affair Office of Pariaman Municipality*

Tabel : 4. 6. Ratio Murid Terhadap Guru Madrasah Menurut Tingkat Pendidikan
Table Ratio Pupils - Teachers at Islamic School by Education Level

Tingkat Pendidikan <i>Education Level</i>	Guru <i>Teachers</i>	Murid <i>Pupils</i>	Rasio <i>Ratio</i>
(1)	(2)	(3)	(4)

01. Madrasah Ibtidaiyah
Islamic Elementary School

02. Madrasah Tsanawiyah
Islamic Junior High School

03. Madrasah Aliyah
Islamic Senior High School

Jumlah / Total

Sumber : Kantor Departemen Kota Pariaman

Source : *Religious Affair Office of Pariaman Municipality*

Tabel : 4. 7. Jumlah Peserta UAN dan Lulusan Menurut Tingkat Pendidikan di Sekolah Negeri dan Swasta
Table Number of UAN Participant and Graduates by Education Level in Public and Private School
 2006/2007

Tingkat Pendidikan / <i>Education Level</i>	Negeri / <i>Public</i>		Persentase Kelulusan / <i>Graduation Percentage</i>	Swasta / <i>Private</i>		Persentase Kelulusan / <i>Graduation Percentage</i>
	Peserta UAN / <i>Final Exam Participants</i>	Lulusan / <i>Graduates</i>		Peserta UAN / <i>Final Exam Participants</i>	Lulusan / <i>Graduates</i>	
(1)	(2)	(3)	(4)	(5)	(6)	(7)
1. Sekolah Dasar <i>Elementary School</i>						
2. SMP <i>Junior High School</i>						
3. SMU <i>Senior High School</i>						
4. SMK <i>Specialist Senior High School</i>						
Jumlah / <i>Total</i>						

Sumber : Dinas Pendidikan Kota Pariaman

Source : *Education Service of Pariaman City*

Tabel : 4. 8. Jumlah Peserta UAN dan Lulusan Menurut Tingkat Pendidikan di Madrasah Negeri dan Swast
Table *Number of UAN Participant and Graduates by Education Level in Public and Private Islamic* :
 2006/2007

Tingkat Pendidikan / <i>Education Level</i>	Negeri / <i>Public</i>		Persentase Kelulusan / <i>Graduation Percentage</i>	Swasta / <i>Private</i>		Persentase Kelulusan / <i>Graduation Percentage</i>
	UAN / <i>Final Exam Participa</i>	Lulusan / <i>Graduat es</i>		UAN / <i>Final Exam Participa</i>	Lulusan / <i>Graduat es</i>	
	(1)	(2)		(3)	(4)	
1. Madrasah Ibtidaiyah <i>Islamic Elementary School</i>						
2. Madrasah Tsanawiyah <i>Islamic Junior High School</i>						
3. Madrasah Aliyah <i>Islamic Senior High School</i>						
Jumlah / <i>Total</i>						

Sumber : Kantor Departemen Kota Pariaman

Source : *Religious Affair Office of Pariaman Municipality*

Tabel : 4. 9. Jumlah Guru Menurut Kepegawaian dan Tingkat Pendidikan Negeri dan Swasta
Table *Number of Teachers by Status and Education Level in Public and Private*
 2007

Tingkat Pendidikan / <i>Education Level</i>	Guru / <i>Teachers</i>			Jumlah / <i>Total</i>
	Tetap / <i>Settled</i>	Bantu / <i>Assist</i>	Honor / Not <i>Officially</i> <i>Confirmed</i>	
(1)	(2)	(3)	(4)	(5)
1. Sekolah Dasar <i>Elementary School</i>				
2. SMP <i>Junior High School</i>				
3. SMU <i>Senior High School</i>				
4. SMK <i>Specialist Senior High</i> <i>School</i>				
Jumlah / <i>Total</i>				

Sumber : Dinas Pendidikan Kota Pariaman

Source : *Education Service of Pariaman City*

Tabel : 4. 10. Jumlah Guru Madrasah Menurut Kepegawaian dan Tingkat Pendidikan Negeri dan Swasta
Table Number of Teachers by Status and Education Level in Public and Private
 2007

Tingkat Pendidikan / <i>Education Level</i>	Guru / <i>Teachers</i>			Jumlah / <i>Total</i>
	Tetap / <i>Settled</i>	Bantu / <i>Assist</i>	Honor / <i>Not</i> <i>Officially</i> <i>Confirmed</i>	
(1)	(2)	(3)	(4)	(5)
1. Madrasah Ibtidaiyah <i>Islamic Elementary School</i>				
2. Madrasah Tsanawiyah <i>Islamic Junior High School</i>				
3. Madrasah Aliyah <i>Islamic Senior High School</i>				
Jumlah / <i>Total</i>				

Sumber : Kantor Departemen Kota Pariaman

Source : *Religious Affair Office of Pariaman Municipality*

Tabel : 5. 1. Jumlah Puskesmas dan Posyandu Menurut Desa/Kelurahan

Table Number of Public Health Centre and Child Health Service by Villages

Desa/Kelurahan / <i>Villages</i>	Puskesmas / Pustu <i>Public Health Centre / Sub</i>	Posyandu <i>Child Health Service</i>
(1)	(2)	(3)
020 . PARIAMAN TENGAH		
01. Karan Aur	-	2
02. Jalan Baru	-	2
03. Ujung Batung	-	2
04. Jalan Kereta Api	-	2
05. Cimparuh	-	2
06. Alai Gelombang	-	3
07. Taratak	-	2
08. Kampung Baru	-	2
09. Lohong	-	2
10. Pasir	-	3
11. Kampung Perak	-	2
12. Pondok II	1	2
13. Jawi-Jawi I	-	2
14. Jawi-Jawi II	-	3
15. Kampung Jawa II	-	3
Jumlah / Total	1	34

Sumber : Puskesmas Pariaman Tengah

Source : Public Health Centre of Central Pariaman

Tabel : 5. 1. Lanjutan...../

Table Continued.....

Desa/Kelurahan / <i>Villages</i>	Puskesmas / Pustu <i>Public Health Centre / Sub</i>	Posyandu <i>Child Health Service</i>
(1)	(2)	(3)
Jumlah Pindahan	1	34
16. Kampung Jawa I	-	2
17. Kampung Pondok	-	5
18. Pauh Barat	-	2
19. Pauh Timur	-	2
20. Rawang	-	-
21. Jati Hilir	-	-
22. Jati Mudik	-	-
23. Bato	-	-
24. Batang Kabung	-	-
25. Sungai Sirah	-	-
26. Sungai Pasak	-	-
27. Air Santok	-	3
28. Cubadak Mentawai	-	4
29. Koto Marapak	-	5
Jumlah / Total	1	57

Sumber : Puskesmas Pariaman Tengah

Source : *Public Health Centre of Central Pariaman*

Tabel : 5. 2. Jumlah Dokter, Tenaga Medis dan Dukun Terlatih Menurut Nagari/Korong
 Table Number of Doctors, Paramedic and Traditional Paramedic by Villages

Desa/Kelurahan / Villages	Dokter Doctor	Perawat/Bidan Nurse/Midwife	Dukun Traditional Paramedic
(1)	(2)	(3)	(4)
020 . PARIAMAN TENGAH			
01. Karan Aur	1	1	-
02. Jalan Baru	1	1	-
03. Ujung Batung	2	4	-
04. Jalan Kereta Api		2	-
05. Cimparuh	3	1	-
06. Alai Gelombang	2	6	-
07. Taratak		2	-
08. Kampung Baru	1	1	-
09. Lohong	2	11	-
10. Pasir	1	2	-
11. Kampung Perak	-	-	-
12. Pondok II	-	2	-
13. Jawi-Jawi I	-	-	-
14. Jawi-Jawi II	2	2	1
15. Kampung Jawa II	-	2	-
Jumlah / Total	15	37	1

Sumber : Puskesmas Pariaman Tengah

Source : Public Health Centre of Central Pariaman

Tabel : 5. 2. Lanjutan...../

Table Continued.....

Desa/Kelurahan / <i>Villages</i>	Dokter <i>Doctor</i>	Perawat/Bidan <i>Nurse/Midwife</i>	Dukun <i>Traditional Paramedic</i>
(1)	(2)	(3)	(4)
Jumlah Pindahan	15	37	1
16. Kampung Jawa I	1	2	-
17. Kampung Pondok	3	8	-
18. Pauh Barat	-	5	-
19. Pauh Timur	-	-	-
20. Rawang	-	-	-
21. Jati Hilir	-	-	-
22. Jati Mudik	-	-	-
23. Bato	-	-	-
24. Batang Kabung	-	-	-
25. Sungai Sirah	-	-	-
26. Sungai Pasak	-	-	-
27. Air Santok	-	1	-
28. Cubadak Mentawai	-	6	-
29. Koto Marapak	-	2	1
Jumlah / Total	19	61	2

Sumber : Puskesmas Pariaman Tengah

Source : Public Health Centre of Central Pariaman

Tabel : 5. 3. Jumlah Kunjungan Pada Puskesmas Per Bulan
Table Number of Attendance to Public Health Centre by Month

Bulan / Month	Pengunjung / Attendance		
	Laki-laki / Male	Perempuan / Female	Jumlah / Total
(1)	(2)	(3)	(4)
1. Januari / January	699	973	1,672
2. Februari / February	651	1,010	1,661
3. Maret / March	586	837	1,423
4. April / April	1,088	1,465	2,553
5. Mei / May	718	1,015	1,733
6. Juni / June	787	949	2,736
7. Juli / July	751	974	1,725
8. Agustus / August	1,798	1,886	3,684
9. September / September	705	1,004	1,709
10. Oktober / October	708	637	1,345
11. Nopember / November	756	1,197	1,953
12. Desember / December	689	991	1,680
Jumlah / Total	9,936	12,938	23,874

Sumber : Puskesmas Pariaman Tengah
Source : Public Health Centre of Central Pariaman

Tabel : 5. 4. Jumlah Pasien yang Berkunjung ke Puskesmas Menurut Jenis Penyakit Menular
Table Number of Patient by Kind of Main Disease

Jenis Penyakit / Main Disease	Pengunjung / Attendance		
	Laki-laki / Male	Perempuan / Female	Jumlah / Total
(1)	(2)	(3)	(4)
1. TBC / <i>Tuberculosis</i>	23	13	36
2. Muntaber/Kolera	-	-	-
3. Malaria / <i>Fever</i>	-	-	-
4. Lepra / <i>Leprosy</i>	-	-	-
5. Prambusia	-	-	-
6. Rabies	4	2	6
7. Demam Berdarah/ <i>Bloody Fever</i>	*	*	44
8. Diare / <i>Diarrhea</i>	*	*	258
9. I S P A	*	*	1,680
10. Lainnya / <i>Others</i>	*	*	20,850
Jumlah / Total	27	15	22,874

Sumber : Puskesmas Pariaman Tengah

Source : *Public Health Centre of Central Pariaman*

Tabel : 5. 5. Jumlah Balita yang Pernah Diberikan Imunisasi Menurut Desa/Kelurahan
 Table Number of Child that Have Been Immunization by Villages

Desa/Kelurahan / <i>Villages</i>	Polio	Campak	DPT
(1)	(2)	(3)	(4)
020 . PARIAMAN TENGAH			
01. Karan Aur	25	28	25
02. Jalan Baru	15	16	15
03. Ujung Batung	18	19	21
04. Jalan Kereta Api	21	22	21
05. Cimparuh	14	16	14
06. Alai Gelombang	26	27	26
07. Taratak	18	17	16
08. Kampung Baru	19	20	20
09. Lohong	24	31	33
10. Pasir	25	24	23
11. Kampung Perak	16	18	18
12. Pondok II	13	14	13
13. Jawi-Jawi I	14	15	16
14. Jawi-Jawi II	15	15	18
15. Kampung Jawa II	49	44	48
Jumlah / Total	312	326	327

Sumber : Puskesmas Pariaman Tengah

Source : Public Health Centre of Central Pariaman

Tabel : 5. 5. Lanjutan...../

Table Continued.....

Desa/Kelurahan / <i>Villages</i>	Polio	Campak	DPT
(1)	(2)	(3)	(4)
Jumlah Pindahan	312	326	327
16. Kampung Jawa I	15	15	15
17. Kampung Pondok	60	61	63
18. Pauh Barat	19	19	18
19. Pauh Timur	11	12	11
20. Rawang	-	-	-
21. Jati Hilir	-	-	-
22. Jati Mudik	-	-	-
23. Bato	-	-	-
24. Batang Kabung	-	-	-
25. Sungai Sirah	-	-	-
26. Sungai Pasak	-	-	-
27. Air Santok	23	24	23
28. Cubadak Mentawai	34	39	35
29. Koto Marapak	38	39	38
Jumlah / Total	512	535	530

Sumber : Puskesmas Pariaman Tengah

Source : Public Health Centre of Central Pariaman

Tabel : 5. 6. Jumlah Ibu Hamil dan Calon Pengantin Baru yang Pernah Diimunisasi TT I dan TT II
 Table Menurut Desa/Kelurahan / Number of Pregnant Mother and Prospective Couple that
 Have Been Immunization TT I and TT II by Villages

Desa/Kelurahan / <i>Villages</i>	TT I	TT II	Jumlah <i>Total</i>
(1)	(2)	(3)	(4)
020 . PARIAMAN TENGAH			
01. Karan Aur	30	28	58
02. Jalan Baru	18	21	39
03. Ujung Batung	22	21	43
04. Jalan Kereta Api	25	26	51
05. Cimparuh	18	17	35
06. Alai Gelombang	31	30	61
07. Taratak	19	18	37
08. Kampung Baru	23	24	47
09. Lohong	31	31	62
10. Pasir	27	31	58
11. Kampung Perak	19	18	37
12. Pondok II	19	19	38
13. Jawi-Jawi I	18	19	37
14. Jawi-Jawi II	17	17	34
15. Kampung Jawa II	62	62	124
Jumlah / Total	379	382	761

Sumber : Puskesmas Pariaman Tengah

Source : Public Health Centre of Central Pariaman

Tabel : 5. 6. Lanjutan...../

Table Continued.....

Desa/Kelurahan / <i>Villages</i>	TT I	TT II	Jumlah <i>Total</i>
(1)	(2)	(3)	(4)
Jumlah Lanjutan	379	382	761
16. Kampung Jawa I	25	22	47
17. Kampung Pondok	69	67	136
18. Pauh Barat	22	21	43
19. Pauh Timur	14	13	27
20. Rawang	-	-	-
21. Jati Hilir	-	-	-
22. Jati Mudik	-	-	-
23. Bato	-	-	-
24. Batang Kabung	-	-	-
25. Sungai Sirah	-	-	-
26. Sungai Pasak	-	-	-
27. Air Santok	27	26	53
28. Cubadak Mentawai	41	41	82
29. Koto Marapak	50	45	95
Jumlah / Total	627	617	1,244

Sumber : Puskesmas Pariaman Tengah

Source : Public Health Centre of Central Pariaman

Tabel : 5. 7. Jumlah Pos KB dan Akseptor KB Menurut Desa/Kelurahan

Table Number of Family Planning Service Centre and Acceptor by Villages

Nagari / Korong / <i>Villages</i>	Pos KB <i>Service Centre</i>	Akseptor KB <i>Acceptor</i>
(1)	(2)	(3)
020 . PARIAMAN TENGAH		
01. Karan Aur	3	82
02. Jalan Baru	3	56
03. Ujung Batung	3	102
04. Jalan Kereta Api	3	126
05. Cimparuh	3	53
06. Alai Gelombang	4	115
07. Taratak	3	75
08. Kampung Baru	3	63
09. Lohong	4	111
10. Pasir	3	83
11. Kampung Perak	3	116
12. Pondok II	3	77
13. Jawi-Jawi I	3	42
14. Jawi-Jawi II	4	126
15. Kampung Jawa II	4	171
Jumlah / Total	49	1,398

Sumber : Puskesmas Pariaman Tengah

Tabel : 5. 7. Lanjutan...../

Table Continued.....

Nagari / Korong / <i>Villages</i>	Pos KB <i>Service Centre</i>	Akseptor KB <i>Acceptor</i>
(1)	(2)	(3)
Jumlah Pindahan	49	1,398
16. Kampung Jawa I	3	52
17. Kampung Pondok	6	202
18. Pauh Barat	3	65
19. Pauh Timur	3	68
20. Rawang	3	49
21. Jati Hilir	3	61
22. Jati Mudik	4	68
23. Bato	3	26
24. Batang Kabung	4	61
25. Sungai Sirah	3	60
26. Sungai Pasak	3	57
27. Air Santok	3	91
28. Cubadak Mentawai	4	94
29. Koto Marapak	4	170
Jumlah / Total	98	2,522

Sumber : Puskesmas Pariaman Tengah

Source : Public Health Centre of Central Pariaman

Tabel : 5. 8. Target dan Realisasi Akseptor KB Menurut Desa/Kelurahan

Table Target and Realization of Acceptor of Family Planning Program by Villages

Desa/Kelurahan / <i>Villages</i>	Target/ <i>Target</i>	Realisasi/ <i>Realization</i>
(1)	(2)	(3)
020 . PARIAMAN TENGAH		
01. Karan Aur	67	*
02. Jalan Baru	90	*
03. Ujung Batung	170	*
04. Jalan Kereta Api	40	*
05. Cimparuh	45	*
06. Alai Gelombang	30	*
07. Taratak	20	*
08. Kampung Baru	15	*
09. Lohong	71	*
10. Pasir	63	*
11. Kampung Perak	42	*
12. Pondok II	25	*
13. Jawi-Jawi I	28	*
14. Jawi-Jawi II	35	*
15. Kampung Jawa II	42	*
Jumlah / Total	783	*

Sumber : Puskesmas Pariaman Tengah

Source : *Public Health Centre of Central Pariaman*

Tabel : 5. 8. Lanjutan...../

Table Continued.....

Desa/Kelurahan / <i>Villages</i>	Target/ <i>Target</i>	Realisasi/ <i>Realization</i>
(1)	(2)	(3)
Jumlah Pindahan	783	*
16. Kampung Jawa I	14	*
17. Kampung Pondok	32	*
18. Pauh Barat	13	*
19. Pauh Timur	17	*
20. Rawang	21	*
21. Jati Hilir	43	*
22. Jati Mudik	32	*
23. Bato	15	*
24. Batang Kabung	45	*
25. Sungai Sirah	12	*
26. Sungai Pasak	14	*
27. Air Santok	35	*
28. Cubadak Mentawai	25	*
29. Koto Marapak	45	*
Jumlah / Total	1,146	131

Sumber : Puskesmas Pariaman Tengah

Source : Public Health Centre of Central Pariaman

Tabel : 5. 9. Jumlah Akseptor KB Menurut Desa/Kelurahan dan Jenis Kontrasepsi yg Digunakan
 Table Number of Acceptor of Family Planning Program by Villages and Kind of Contraception

Desa/Kelurahan / <i>Villages</i>	Jenis Kontrasepsi <i>Kind of Contraception</i>						Jumlah/ <i>Total</i>
	MOW/ MOP	IUD	IMPL	STK	PIL	KON	
(1)	(2)	(3)	(4)	(5)	(6)	(7)	(8)
020 . PARIAMAN TENGAH							
01. Karan Aur	-	5	2	34	25	16	82
02. Jalan Baru	1	8	1	24	24	6	64
03. Ujung Batung	-	40	20	32	7	3	102
04. Jalan Kereta Api	8	10	3	80	20	5	126
05. Cimparuh	9	5	1	33	5	-	53
06. Alai Gelombang	5	16	5	79	6	4	115
07. Taratak	6	19	1	37	6	6	75
08. Kampung Baru	7	7	11	31	7	-	63
09. Lohong	3	7	14	49	34	4	111
10. Pasir	7	20	10	35	5	6	83
11. Kampung Perak	9	2	14	89	2	-	116
12. Pondok II	5	7	5	26	32	2	77
13. Jawi-Jawi I	3	-	2	33	4	-	42
14. Jawi-Jawi II	14	23	10	51	16	12	126
15. Kampung Jawa II	12	15	11	113	20	-	171
Jumlah / Total	89	184	110	746	213	64	1,406

Sumber : Puskesmas Pariaman Tengah

Source : Public Health Centre of Central Pariaman

Tabel : 5. 9. Lanjutan...../

Table Continued.....

Desa/Kelurahan / <i>Villages</i>	Jenis Kontrasepsi/ <i>Kind of Contraception</i>						Jumlah/ <i>Total</i>
	MOW/ MOP	IUD	IMPL	STK	PIL	KON	
(1)	(2)	(3)	(4)	(5)	(6)	(7)	(8)
Jumlah Lanjutan	89	184	110	746	213	64	1,406
16. Kampung Jawa I	7	4	4	31	3	3	52
17. Kampung Pondok	13	36	5	90	41	17	202
18. Pauh Barat	2	20	1	25	12	5	65
19. Pauh Timur	3	5	6	24	13	17	68
20. Rawang	3	5	11	25	5	-	49
21. Jati Hilir	2	7	6	33	6	7	61
22. Jati Mudik	4	-	3	50	7	4	68
23. Bato	1	3	-	18	3	1	26
24. Batang Kabung	4	2	1	47	3	4	61
25. Sungai Sirah	1	1	3	38	12	5	60
26. Sungai Pasak	-	-	-	26	88	8	122
27. Air Santok	8	5	4	66	6	2	91
28. Cubadak Mentawai	2	3	8	70	8	3	94
29. Koto Marapak	10	6	8	98	40	8	170
Jumlah / Total	149	281	170	1,387	460	148	2,595

Sumber : Puskesmas Pariaman Tengah

Source : Public Health Centre of Central Pariaman

Tabel : 6. 1. Jumlah Tempat Ibadah Menurut Desa/Kelurahan

Table Number of Religious Place by Villages

Desa/Kelurahan / <i>Villages</i>	Jenis Tempat Ibadah / <i>Type of Religious Place</i>		
	Masjid / <i>Mosque</i>	Mushalla / <i>Private Mosque</i>	Lainnya / <i>Others</i>
(1)	(2)	(3)	(4)
020 . PARIAMAN TENGAH			
01. Karan Aur	1	3	0
02. Jalan Baru	1	3	0
03. Ujung Batung	1	1	0
04. Jalan Kereta Api	-	2	0
05. Cimparuh	1	6	0
06. Alai Gelombang	-	2	0
07. Taratak	1	-	0
08. Kampung Baru	1	4	0
09. Lohong	-	3	0
10. Pasir	1	-	0
11. Kampung Perak	1	-	0
12. Pondok II	2	-	0
13. Jawi-Jawi I	1	2	0
14. Jawi-Jawi II	1	-	0
15. Kampung Jawa II	1	-	0
Jumlah / Total	13	26	0

Sumber : Kantor Urusan Agama Kecamatan Pariaman Tengah

Source : Religious Affair Office of Central Pariaman District

Tabel : 6. 1. Lanjutan...../

Table Continued.....

Desa/Kelurahan / <i>Villages</i>	Jenis Tempat Ibadah / <i>Type of Religious Place</i>		
	Masjid / <i>Mosque</i>	Mushalla / <i>Private Mosque</i>	Lainnya / <i>Others</i>
(1)	(2)	(3)	(4)
Jumlah Pindahan	13	26	0
16. Kampung Jawa I	-	1	0
17. Kampung Pondok	-	-	0
18. Pauh Barat	1	1	0
19. Pauh Timur	-	4	0
20. Rawang	1	-	0
21. Jati Hilir	-	2	0
22. Jati Mudik	1	1	0
23. Bato	1	2	0
24. Batang Kabung	2	2	0
25. Sungai Sirah	1	-	0
26. Sungai Pasak	1	3	0
27. Air Santok	1	3	0
28. Cubadak Mentawai	1	3	0
29. Koto Marapak	1	5	0
Jumlah / Total	24	53	0

Sumber : Kantor Urusan Agama Kecamatan Pariaman Tengah

Source : Religious Affair Office of Central Pariaman District

Tabel : 6. 2. Jumlah Jemaah Haji menurut Desa/Kelurahan

Table Number of Moslem Pilgrims by Villages

Desa/Kelurahan / <i>Villages</i>	Jenis Kelamin / Sex		Jumlah / <i>Total</i>
	(1)	(2)	
020 . PARIAMAN TENGAH			
01. Karan Aur	0	1	1
02. Jalan Baru	0	0	0
03. Ujung Batung	0	2	2
04. Jalan Kereta Api	0	0	0
05. Cimparuh	0	4	4
06. Alai Gelombang	1	1	2
07. Taratak	1	1	2
08. Kampung Baru	0	0	0
09. Lohong	1	1	2
10. Pasir	0	1	1
11. Kampung Perak	0	0	0
12. Pondok II	0	0	0
13. Jawi-Jawi I	0	0	0
14. Jawi-Jawi II	0	0	0
15. Kampung Jawa II	0	0	0
Jumlah / Total	3	11	14

Sumber : Kantor Urusan Agama Kecamatan Pariaman Tengah

Source : Religious Affair Office of Central Pariaman District

Tabel : 6. 2. Lanjutan...../

Table Continued.....

Desa/Kelurahan / <i>Villages</i>	Jenis Kelamin / Sex		Jumlah / <i>Total</i>
	(1)	(2)	
Jumlah Pindahan	3	11	14
16. Kampung Jawa I	0	1	1
17. Kampung Pondok	3	6	9
18. Pauh Barat	3	6	9
19. Pauh Timur	1	1	2
20. Rawang	0	1	1
21. Jati Hilir	1	0	1
22. Jati Mudik	0	1	1
23. Bato	0	1	1
24. Batang Kabung	1	0	1
25. Sungai Sirah	1	4	5
26. Sungai Pasak	1	1	2
27. Air Santok	0	0	0
28. Cubadak Mentawai	0	1	1
29. Koto Marapak	1	1	2
Jumlah / Total	15	35	50

Sumber : Kantor Urusan Agama Kecamatan Pariaman Tengah

Source : Religious Affair Office of Central Pariaman District

Tabel : 6. 3. Jumlah Jemaah Haji Menurut Jenis Kelamin dan Kelompok Umur
Table Number of Moslem Pilgrims by Sex and Age Groups

Jenis Pekerjaan / <i>Occupation</i>	Jenis Kelamin / <i>Kind of Sex</i>			
	(1)	(2)	(3)	(4)
< 20		0	0	0
20 - 30		1	0	1
31 - 40		1	1	2
41 - 50		3	9	12
51 - 60		3	10	13
61 - 70		4	12	16
> 70		3	3	6
Jumlah / Total		15	35	50

Sumber : Kantor Urusan Agama Kecamatan Pariaman Tengah
Source : Religious Affair Office of Central Pariaman District

Tabel : 6. 4. Jumlah Jemaah Haji Menurut Jenis Kelamin dan Pekerjaan
Table Number of Moslem Pilgrims by Sex and Occupation

Jenis Pekerjaan / <i>Occupation</i>	Jenis Kelamin / <i>Sex</i>			
	(1)	(2)	(3)	(4)
1. Petani <i>Farmer</i>		6	0	6
2. Pedagang <i>Trader</i>		2	0	2
3. Pegawai Negeri <i>Civil Servant</i>		4	8	12
4. TNI <i>Army</i>		1	0	1
5. Lainnya <i>Others</i>		2	27	29
Jumlah / <i>Total</i>		15	35	50

Sumber : Kantor Urusan Agama Kecamatan Pariaman Tengah
 Source : *Religious Affair Office of Central Pariaman District*

Tabel : 6. 5. Jumlah Jemaah Haji Menurut Jenis Kelamin dan Pendidikan
Table Number of Moslem Pilgrims by Sex and Education Level

Jenis Pekerjaan / <i>Occupation</i>	Jenis Kelamin / <i>Sex</i>			
	(1)	(2)	(3)	(4)
1. Sekolah Dasar <i>Elementary Schools</i>		5	7	12
2. SLTP <i>Junior High School</i>		1	2	3
3. SMA <i>Senior High School</i>		3	22	25
4. Akademi / D-III <i>Academy</i>		3	3	6
5. Universitas <i>University</i>		3	1	4
Jumlah / Total		15	35	50

Sumber : Kantor Urusan Agama Kecamatan Pariaman Tengah
Source : Religious Affair Office of Central Pariaman District

Tabel : 6. 6. Jumlah Nikah, Talak / Cerai dan Rujuk Tahun 2000 - 2009

Table Number of Marriage, Divorce and Reconciliation From 2000 - 2009

Tahun / Years	Nikah / Marriage	Talak/Cerai / Divorce	Rujuk / Reconciliation
(1)	(2)	(3)	(4)
2000	189	3	0
2001	322	2	0
2002	272	2	0
2003	276	4	0
2004	300	5	0
2005	307	7	0
2006	280	4	0
2007	310	6	0
2008	359	8	0
2009	316	-	-

Sumber : Kantor Urusan Agama Kecamatan Pariaman Tengah

Source : Religious Affair Office of Central Pariaman District

Tabel : 6. 7. Banyaknya Perceraian Menurut Alasan Terjadinya Perceraian
Table Number of Divorce by Causes

Jenis Pekerjaan / <i>Occupation</i>	Banyaknya Perceraian / <i>Number of Divorce</i>
(1)	(2)
1. Masalah Ekonomi / <i>Economy</i>	-
2. Masalah Moral / <i>Adultery</i>	-
3. Karena Dimadu / <i>Polygami</i>	-
4. Alasan Biologis / <i>Biological</i>	-
5. Karena Pihak Ketiga / <i>The Third Person</i>	-
6. Alasan Lainnya / <i>Others</i>	-
Jumlah / Total	0

Sumber : Kantor Urusan Agama Kecamatan Pariaman Tengah
Source : Religious Affair Office of Central Pariaman District

Tabel : 6. 8. Jumlah Hewan Qurban yang Disembelih Pada Hari Raya Idul Adha
Table Number of Slaughtered Cattle in Islamic Day Celebration

Tahun / Years	Kambing / Goat	Sapi / Cow
(1)	(2)	(3)
2000	7	152
2001	11	182
2002	9	176
2003	8	200
2004	5	199
2005	7	187
2006	10	195
2007	6	203
2008	8	205
2009	8	180

Sumber : Kantor Urusan Agama Kecamatan Pariaman Tengah

Source : *Religious Affair Office of Central Pariaman District*

Tabel : 7. 1. Luas Lahan Sawah dan Bukan Sawah
Table Area of Wet Land and Dry Land
(Ha/Hectare)

Rincian / <i>Item</i>	2007	2008	2009
(1)	(2)	(3)	(4)
Lahan Sawah	786	786	786
<i>Wet Land</i>			
Bukan Lahan Sawah	1,591	1,591	1,591
<i>Not Wet Land</i>			
Lahan Kering	1,591	1,591	1,402
<i>Dry Land</i>			
Lainnya	0	0	189
<i>Others</i>			
Jumlah / Total	2,377	2,377	2,377

Sumber : Dinas Pertanian Kota Pariaman

Source : Agriculture Service of Pariaman Municipality

Tabel : 7. 2. Luas Panen, Produksi, dan Rata-rata Produksi Padi (Sawah + Ladang)

Table Harvested Area, Production, and Production Average of Paddy

Rincian / <i>Item</i>	2007	2008	2009
(1)	(2)	(3)	(4)
Luas Panen / <i>Harvested Area</i>	3,577.00	5,178.00	1,369.00
Produksi / <i>Production</i>	17,774.11	25,786.00	7,256.00
Rata-rata Produksi <i>Production Average</i>	4.97	4.98	5.30

Sumber : Dinas Pertanian Kota Pariaman

Source : *Agriculture Service of Pariaman Municipality*

Tabel : 7. 3. Luas Panen dan Produksi Palawija Menurut Jenisnya
Table Harvested Area and Production of Food Crops by Kind

Jenis Tanaman / Type of Food Crops	Luas Panen / Harvested Area (Hectare)	Produksi / Production (Ton)	Hasil Per Hektar / Yield Rate (Ton/Ha)
(1)	(2)	(3)	(4)
1. Jagung <i>Maize</i>	11	45.39	4.13
2. Ubi Kayu <i>Cassava</i>	9	142.47	15.83
3. Ubi Jalar <i>Sweet Potatoes</i>	5	71.50	14.30
4. Kacang Tanah <i>Peanuts</i>	5	6.39	1.28
5. Kedelai <i>Soya Beans</i>	5	7.16	1.43
6. Kacang Hijau <i>Green Peanuts</i>	-	-	-
Jumlah / Total	35	272.91	36.97

Sumber : Dinas Pertanian Kota Pariaman
Source : *Agriculture Service of Pariaman Municipality*

Tabel : 7. 4. Luas Lahan Produktif Tanaman Perkebunan di Kecamatan Pariaman Tengah
 Table *Productive Area of Small Holder Plantation at Central Pariaman District*
 (Ha)

Rincian /	2007	2008	2009
<i>Item</i>			
(1)	(2)	(3)	(4)
01. Karet / <i>Rubber</i>			-
02. Kelapa / <i>Coconut</i>			735.00
03. Kayu Manis / <i>Casiavera</i>			7.00
04. Cengkeh / <i>Clove</i>			0.50
05. Kopi / <i>Coffee</i>			-
06. Pala / <i>Nutmeg</i>			3.50
07. Kapuk / <i>Capok</i>			-
08. Pinang / <i>Pinang</i>			3.00
09. Coklat / <i>Cacao</i>			15.00
10. Sagu / <i>Sagu</i>			6.00

Sumber : Dinas Pertanian Kota Pariaman

Source : *Agriculture Service of Pariaman Municipality*

Tabel : 7. 5. ProduksiTanaman Perkebunan di Kecamatan Pariaman Tengah
 Table Production of Small Holder Plantation at Central Pariaman District
 (Ton)

Rincian / <i>Item</i>	2007	2008	2009
(1)	(2)	(3)	(4)
01. Karet / <i>Rubber</i>			
02. Kelapa / <i>Coconut</i>			933.00
03. Kayu Manis / <i>Casiavera</i>			1.20
04. Cengkeh / <i>Clove</i>			0.66
05. Kopi / <i>Coffee</i>			
06. Pala / <i>Nutmeg</i>			0.70
07. Kapuk / <i>Capok</i>			
08. Pinang / <i>Pinang</i>			2.70
09. Coklat / <i>Cacao</i>			11.00
10. Sagu / <i>Sagu</i>			4.10

Sumber : Dinas Pertanian Kota Pariaman

Source : Agriculture Service of Pariaman Municipality

Tabel : 7. 6. Populasi Peternakan dan Jumlah Ternak yang Dipotong
 Table Population Animal and Slaughtered Animal Husbandary

Rincian / <i>Item</i>	2007	2008	2009
(1)	(2)	(3)	(4)
01. Sapi / <i>Cow</i>	1,582	1,864	1,308
02. Kerbau / <i>Buffalo</i>	386	246	290
03. Kuda / <i>Horse</i>	-	-	2
04. Kambing / <i>Goat</i>	714	540	523
05. Ayam Buras / <i>Domestic Chicken</i>	37,004	34,327	16,375
06. Ayam Ras / <i>Broiler</i>	2,085,000	2,115,000	807,000
07. Itik / <i>Duck</i>	3,641	2,853	1,892

Sumber : Dinas Pertanian Kota Pariaman

Source : Agriculture Service of Pariaman Municipality

Tabel : 7. 7. Luas Area Perikanan Darat di Kecamatan Pariaman Selatan
Table Harvested Area of Inland Fish at South Pariaman District
 (Ha)

Rincian / <i>Item</i>	2007	2008	2009
(1)	(2)	(3)	(4)
Perairan Umum <i>Open Water</i>	0.62	0.62	0.62
Kolam Rakyat <i>Cultured Water</i>	0.15	0.15	0.15
Kolam Peternakan Rakyat <i>Public Fishponds</i>	0.25	0.25	0.25
Mina Padi <i>Paddy Fishponds</i>	-	-	-

Sumber : Dinas Kelautan dan Perikanan Kota Pariaman

Source : Ocean and Fisheries Service of Pariaman Municipality

Tabel : 7. 8. Luas Panen dan Produksi Buah-buahan
Table Harvested Area and Production of Fruits

Jenis Buah-buahan / Kind of Fruits	Luas Panen / Harvested Area (Ha)	Produksi / Production (Ton)
(1)	(2)	(3)
1. Alpukat / <i>Avocado</i>	85	2.10
2. Mangga / <i>Mangoes</i>	4	3.60
3. Rambutan / <i>Rambutan</i>	12	85.00
4. Duku / <i>Duku</i>	3	67.00
5. Jeruk / <i>Orange</i>	10	9.00
6. Durian / <i>Durian</i>	12	235.00
7. Jambu Biji / <i>Guava</i>	15	73.00
8. Pepaya / <i>Papaya</i>	3	73.00
9. Pisang / <i>Banana</i>	76	157.00
10. Manggis / <i>Mangosteen</i>	1	16.00
11. Nangka / <i>Jackfruits</i>	-	-
12. Melinjo / <i>Melinjo</i>	-	-
13. Nanas / <i>Pineapple</i>	-	-
14. Sawo / <i>Chicco</i>	-	-
15. Lainnya / <i>Others</i>	-	-
Jumlah / Total	221	720.70

Sumber : Dinas Pertanian Kota Pariaman

Source : Agriculture Service of Pariaman Municipality

Tabel : 8. 1. Perkembangan Industri Kecil dan Kerajinan
Table Trend of Small Industries and Handicraft

Tahun / Years	Industri Kecil / Small Industries	Kerajinan / Handicraft Industries
(1)	(2)	(3)
2003	2	9
2004	2	12
2005	2	12
2006	2	12
2007	2	12
2008	2	14
2009	2	14

Sumber : Kantor Camat Pariaman Tengah

Source : District Office of Central Pariaman

Tabel : 8. 2. Jumlah Tenaga Kerja yang Terserap oleh Industri Kecil dan Kerajinan
Table Number of Worker at Small Industries and Handicraft

Tahun / Years	Industri Kecil / Small Industries	Kerajinan / Handicraft Industries
(1)	(2)	(3)
2003	49	102
2004	52	102
2005	54	106
2006	74	115
2007	86	121
2008	81	131
2009	85	141

Sumber : Kantor Camat Pariaman Tengah

Source : District Office of Central Pariaman

Tabel : 8. 3. Penggunaan Sumber Penerangan Rumah Tangga Menurut Desa/Kelurahan

Table *Number of Electric and Non Electric Customer by Villages*

Desa / Kelurahan <i>Village</i>	PLN	Non PLN	Bukan Listrik
(1)	(2)	(3)	(4)
1. Pasir	221	-	-
2. Kampung Perak	218	-	-
3. Pondok II	215	-	-
4. Lohong	234	-	-
5. Jawi- jawi I	178	-	-
6. Jawi- Jawi II	319	-	-
7. Kampung Jawa I	203	-	-
8. Kampung Jawa II	277	-	-
9. Kampung Pondok	312	-	-
10. Alai Gelombang	249	-	-
11. Taratak	211	-	-
12. Jalan Kereta Api	152	-	-
13. Ujung Batung	140	-	-
14. Jalan Baru	204	-	-
15. Karan Aur	425	-	-

Sumber : Perusahaan Listrik Negara Ranting Pariaman

Source : *State Electricity Cooperation of Pariaman*

Tabel : 8. 3. Lanjutan...../

Table Continued.....

Desa / Kelurahan <i>Village</i>	PLN	Non PLN	Bukan Listrik
(1)	(2)	(3)	(4)
Jumlah Pindahan	3,558	-	-
16. Jati Hilir	177	-	-
17. Kampung Baru	648	-	-
18. Rawang	259	-	-
19. Jati Mudik	142	-	-
20. Bato	183	-	-
21. Batang Kabung	266	-	-
22. Koto Marapak	259	-	-
23. Sungai Sirah	198	-	-
24. Sungai Pasak	248	-	-
25. Air Santok	218	-	-
26. Cubadak Mentawai	134	-	-
27. Pauh Timur	284	-	-
28. Pauh Barat	326	-	-
29. Cimparuh	453	-	-

Sumber : Perusahaan Listrik Negara Ranting Pariaman

Source : *State Electricity Cooperation of Pariaman*

Tabel : 8. 4. Jumlah Pelanggan Air Minum Menurut Jenis Pelanggan
Table Number of Water Customer by Kind

Jenis Pekerjaan / Occupation	Jumlah / Total
(1)	(2)
1 Rumah Tangga Household	2,076
2 Kantor Pemerintah Government	27
3 Perusahaan Company	-
4 Sosial dan Rumah Sakit Social and Hospital	11
5 Lainnya Others	37

Sumber : PDAM Kota Pariaman

Source : Water Work Company at Pariaman Municipality

Tabel : 8. 5. Jumlah Pelanggan Listrik Menurut Jenis Pelanggan
Table Number of Electric Customer by Kind

	Jenis Pelanggan / <i>Customers</i>	Jumlah /	<i>Total</i>
	(1)		(2)
1.	Rumah tangga <i>Household</i>		7,353
2.	Kantor Pemerintah <i>Government</i>		27
3.	Perusahaan <i>Company</i>		12
4.	Sosial dan Rumah Sakit <i>Social and Hospital</i>		11
5.	Lainnya <i>Others</i>		37
Jumlah / Total			7,440

Sumber : Perusahaan Listrik Negara Ranting Pariaman
Source : State Electricity Cooperation of Pariaman

Tabel : 9. 1. Jumlah Jembatan dan Kondisinya Menurut Desa/Kelurahan

Table Number of Bridge and Bridge's Condition by Village

Desa/Kelurahan / <i>Villages</i>	Kondisi / <i>Condition</i>			Jumlah / <i>Total</i>
	Baik / <i>Good</i>	Rusak / <i>Damaged</i>	Rusak Berat / <i>Heavily Damaged</i>	
(1)	(2)	(3)	(4)	(5)
020 . PARIAMAN TENGAH				
01. Karan Aur	2	-	-	2
02. Jalan Baru	-	-	-	-
03. Ujung Batung	1	-	-	1
04. Jalan Kereta Api	-	-	-	-
05. Cimparuh	1	-	-	1
06. Alai Gelombang	-	-	-	-
07. Taratak	2	-	-	2
08. Kampung Baru	1	-	-	1
09. Lohong	-	-	-	-
10. Pasir	-	-	-	-
11. Kampung Perak	-	-	-	-
12. Pondok II	-	-	-	-
13. Jawi-Jawi I	-	-	-	-
14. Jawi-Jawi II	1	-	-	1
15. Kampung Jawa II	-	-	-	-
Jumlah / Total				

Sumber : Kantor Camat Pariaman Tengah

Tabel : 9. 1. Jumlah Jembatan dan Kondisinya Menurut Desa/Kelurahan

Table Number of Bridge and Bridge's Condition by Village

Desa/Kelurahan / <i>Villages</i>	Kondisi / <i>Condition</i>			Jumlah / <i>Total</i>
	Baik / <i>Good</i>	Rusak / <i>Damaged</i>	Rusak Berat / <i>Heavily Damaged</i>	
(1)	(2)	(3)	(4)	(5)
Jumlah Pindahan				
16. Kampung Jawa I	-	-	-	-
17. Kampung Pondok	1	-	-	1
18. Pauh Barat	2	-	-	2
19. Pauh Timur	1	-	-	1
20. Rawang	1	-	-	1
21. Jati Hilir	-	-	-	-
22. Jati Mudik	2	-	-	2
23. Bato	-	-	-	-
24. Batang Kabung	-	-	-	-
25. Sungai Sirah	-	-	-	-
26. Sungai Pasak	1	-	-	1
27. Air Santok	-	-	-	-
28. Cubadak Mentawai	1	-	-	1
29. Koto Marapak	-	-	-	-
Jumlah / Total				

Sumber : Kantor Camat Pariaman Tengah

Tabel : 9.2. Jumlah Televisi Umum dan Kondisinya Menurut Desa/Kelurahan
Table Number of Public Televisions and Its Condition by Village

Desa/Kelurahan / <i>Villages</i>	Kondisi / <i>Condition</i>			Jumlah / <i>Total</i>
	Baik / <i>Good</i>	Rusak / <i>Damaged</i>	Rusak Berat / <i>Heavily Damaged</i>	
(1)	(2)	(3)	(4)	(5)
020 . PARIAMAN TENGAH				
01. Karan Aur	1	-	-	1
02. Jalan Baru	1	-	-	1
03. Ujung Batung	1	-	-	1
04. Jalan Kereta Api	1	-	-	1
05. Cimparuh	1	-	-	1
06. Alai Gelombang	1	-	-	1
07. Taratak	1	-	-	1
08. Kampung Baru	1	-	-	1
09. Lohong	1	-	-	1
10. Pasir	1	-	-	1
11. Kampung Perak	1	-	-	1
12. Pondok II	1	-	-	1
13. Jawi-Jawi I	1	-	-	1
14. Jawi-Jawi II	1	-	-	1
15. Kampung Jawa II	1	-	-	1
Jumlah / Total	15	0	0	15

Sumber : Kantor Desa Se- Kecamatan Pariaman Tengah

Source : All Village Offices in Central Pariaman

Tabel : 9.2. Jumlah Televisi Umum dan Kondisinya Menurut Desa/Kelurahan
Table Number of Public Televisions and Its Condition by Village

Desa/Kelurahan / <i>Villages</i>	Kondisi / <i>Condition</i>			Jumlah / <i>Total</i>
	Baik / <i>Good</i>	Rusak / <i>Damaged</i>	Rusak Berat / <i>Heavily Damaged</i>	
(1)	(2)	(3)	(4)	(5)
Jumlah Pindahan	15	1	0	16
16. Kampung Jawa I	1	-	-	1
17. Kampung Pondok	1	-	-	1
18. Pauh Barat	1	-	-	1
19. Pauh Timur	1	-	-	1
20. Rawang	1	-	-	1
21. Jati Hilir	1	-	-	1
22. Jati Mudik	1	-	-	1
23. Bato	1	-	-	1
24. Batang Kabung	1	-	-	1
25. Sungai Sirah	1	-	-	1
26. Sungai Pasak	1	-	-	1
27. Air Santok	1	-	-	1
28. Cubadak Mentawai	1	-	-	1
29. Koto Marapak	1	-	-	1
Jumlah / Total	29	1	0	30

Sumber : Kantor Desa Se- Kecamatan Pariaman Tengah
 Source : All Village Offices in Central Pariaman

Tabel : 9. 3. Jumlah Kendaraan Bermotor Menurut Desa/Kelurahan dan Jenisnya

Table Number of Motorized Vehicle by Villages and Kind

Desa/Kelurahan / <i>Villages</i>	Kendaraan Roda Dua / <i>Two-Wheeled Vehicle</i>	Kendaraan Roda Empat / <i>Four-Wheeled Vehicle</i>	Kendaraan Roda > 4 / <i>More Wheeled Vehicle</i>
(1)	(2)	(3)	(4)
020 . PARIAMAN TENGAH			
01. Karan Aur	116	9	2
02. Jalan Baru	128	6	9
03. Ujung Batung	114	2	5
04. Jalan Kereta Api	116	12	4
05. Cimparuh	185	14	4
06. Alai Gelombang	137	8	6
07. Taratak	128	9	2
08. Kampung Baru	128	69	5
09. Lohong	161	9	2
10. Pasir	192	32	5
11. Kampung Perak	264	16	7
12. Pondok II	138	13	9
13. Jawi-Jawi I	272	23	4
14. Jawi-Jawi II	362	16	6
15. Kampung Jawa II	265	7	11
Jumlah / Total	2,706	245	81

Sumber : Kantor Desa Se- Kecamatan Pariaman Tengah

Tabel : 9. 3. Jumlah Kendaraan Bermotor Menurut Desa/Kelurahan dan Jenisnya

Table Number of Motorized Vehicle by Villages and Kind

Desa/Kelurahan / Villages	Kendaraan Roda Dua / Two-Wheeled Vehicle	Kendaraan Roda Empat / Four-Wheeled Vehicle	Kendaraan Roda > 4 / More Wheeled Vehicle
(1)	(2)	(3)	(4)
Jumlah Pindahan	2,706	245	81
16. Kampung Jawa I	132	11	9
17. Kampung Pondok	278	27	3
18. Pauh Barat	167	8	2
19. Pauh Timur	145	9	2
20. Rawang	243	13	7
21. Jati Hilir	114	7	3
22. Jati Mudik	224	22	6
23. Bato	279	5	1
24. Batang Kabung	138	7	3
25. Sungai Sirah	227	9	6
26. Sungai Pasak	223	7	7
27. Air Santok	145	5	5
28. Cubadak Mentawai	132	4	1
29. Koto Marapak	131	5	4
Jumlah / Total	5,284	384	140

Sumber : Kantor Desa Se- Kecamatan Pariaman Tengah

Source : All Village Offices in Central Pariaman

Tabel : 9. 4. Jumlah Sarana Komunikasi Menurut Desa/Kelurahan

Table Number of Communication Unit by Villages

Desa/Kelurahan / <i>Villages</i>	TV / <i>Television</i>	Radio / <i>Radio</i>	Telepon / <i>Telephone</i>
(1)	(2)	(3)	(4)
020 . PARIAMAN TENGAH			
01. Karan Aur	264	182	9
02. Jalan Baru	158	132	5
03. Ujung Batung	122	229	35
04. Jalan Kereta Api	146	126	50
05. Cimparuh	251	111	25
06. Alai Gelombang	169	175	115
07. Taratak	179	127	90
08. Kampung Baru	228	116	51
09. Lohong	261	89	50
10. Pasir	279	87	37
11. Kampung Perak	136	165	50
12. Pondok II	220	74	25
13. Jawi-Jawi I	228	76	72
14. Jawi-Jawi II	367	53	62
15. Kampung Jawa II	164	155	82
Jumlah / Total	3,172	1,897	758

Sumber : Kantor Desa Se- Kecamatan Pariaman Tengah

Tabel : 9. 4. Jumlah Sarana Komunikasi Menurut Desa/Kelurahan

Table Number of Communication Unit by Villages

Desa/Kelurahan / <i>Villages</i>	TV / <i>Television</i>	Radio / <i>Radio</i>	Telepon / <i>Telephone</i>
(1)	(2)	(3)	(4)
Jumlah Pindahan	3,172	1,897	758
16. Kampung Jawa I	291	200	80
17. Kampung Pondok	231	142	48
18. Pauh Barat	226	128	35
19. Pauh Timur	274	155	10
20. Rawang	210	187	31
21. Jati Hilir	272	164	19
22. Jati Mudik	293	164	10
23. Bato	164	107	2
24. Batang Kabung	147	103	11
25. Sungai Sirah	277	214	7
26. Sungai Pasak	181	116	5
27. Air Santok	257	123	30
28. Cubadak Mentawai	207	165	1
29. Koto Marapak	207	126	-
Jumlah / Total	6,409	3,991	1,047

Sumber : Kantor Desa Se- Kecamatan Pariaman Tengah

Source : All Village Offices in Central Pariaman

Tabel : 9. 5. Panjang Jalan Menurut Jenis Permukaan Jalan
Table Road Length by Type of Surface

Jenis Pekerjaan /		Panjang Jalan /
<i>Occupation</i>		<i>Road Length</i>
(1)		(2)
1.	Aspal <i>Asphalt</i>	57.611
2.	Kerikil <i>Gravel</i>	10.847
3.	Tanah <i>Soil</i>	11.397
4.	Lainnya <i>Others</i>	-
Jumlah / Total		79.855

Sumber : Dinas Pekerjaan Umum Kota Pariaman

Source : *Public Work Service of Pariaman Municipality*

Tabel : 9. 6. Jumlah Kendaraan Tak Bermotor Menurut Jenis Kendaraan

Table Number of Non Motorized Vehicle by Kind

Tahun / Years	Jenis Kendaraan / Type of Vehicle			
	Sepeda / Bicycle	Bendi / Carriage	Becak / Pedicab	Pedati / Cart
(1)	(2)	(3)	(4)	(5)

020 . PARIAMAN TENGAH

01. Karan Aur	40	2	7	-
02. Jalan Baru	30	5	3	-
03. Ujung Batung	45	15	3	-
04. Jalan Kereta Api	31	-	4	-
05. Cimparuh	25	7	14	-
06. Alai Gelombang	12	5	2	-
07. Taratak	30	1	6	-
08. Kampung Baru	31	4	6	-
09. Lohong	20	-	9	-
10. Pasir	31	-	10	-
11. Kampung Perak	26	-	21	-
12. Pondok II	32	-	4	-
13. Jawi-Jawi I	25	-	8	-
14. Jawi-Jawi II	31	-	9	-
15. Kampung Jawa II	29	-	6	-

Sumber : Kantor Pos dan Giro Kecamatan Pariaman Tengah

Source : Post Office of Pariaman Tengah

Tabel : 9. 6. Jumlah Kendaraan Tak Bermotor Menurut Jenis Kendaraan
Table Number of Non Motorized Vehicle by Kind

Tahun / Years	Jenis Kendaraan / Type of Vehicle			
	Sepeda / Bicycle	Bendi / Carriage	Becak / Pedicab	Pedati / Cart
(1)	(2)	(3)	(4)	(5)
16. Kampung Jawa I	40	-	3	-
17. Kampung Pondok	19	2	3	-
18. Pauh Barat	30	2	10	-
19. Pauh Timur	35	-	10	-
20. Rawang	18	-	5	-
21. Jati Hilir	41	-	1	-
22. Jati Mudik	26	-	2	-
23. Bato	20	-	5	-
24. Batang Kabung	16	-	7	-
25. Sungai Sirah	30	-	3	-
26. Sungai Pasak	25	-	4	-
27. Air Santok	21	-	6	-
28. Cubadak Mentawai	28	2	7	-
29. Koto Marapak	35	7	2	-

Sumber : Kantor Pos dan Giro Kecamatan Pariaman Tengah

Source : *Post Office of Pariaman Tengah*

Tabel : 9. 7. Jumlah Surat Pos yang Dikirim dan Diterima
Table Number of Post Letter Sent and Received

Tahun / Years	Dikirim / Sent (Pucuk Surat/Letter)	Diterima / Received (Pucuk Surat/Letter)
(1)	(2)	(3)
2003	*)	*)
2004	*)	*)
2005	*)	*)
2006	*)	*)
2007	*)	*)
2008	*)	*)
2009	23,532	83,316

Sumber : Kantor Pos dan Giro Kecamatan Pariaman Tengah

Source : Post Office of Pariaman Tengah

Keterangan / Note :

*) data tidak tersedia / *data not available*

Tabel : 9. 8. Jumlah Paket Pos yang Dikirim dan Diterima
Table Number of Parcels Sent and Received

Tahun / Years	Dikirim / Sent (kg)	Diterima / Received (kg)
(1)	(2)	(3)
2003	*)	*)
2004	*)	*)
2005	*)	*)
2006	*)	*)
2007	*)	*)
2008	*)	*)
2009	20,800	179,400

Sumber : Kantor Pos dan Giro Kecamatan Pariaman Tengah

Source : Post Office of Pariaman Tengah

Keterangan / Note :

*) data tidak tersedia / data not available

Tabel : 9. 9. Jumlah Pos Tercatat yang Dikirim dan Diterima
Table Number of Registered Mail Sent and Received

Tahun / Years	Dikirim / Sent	Diterima / Received
(1)	(2)	(3)
2003	*)	*)
2004	*)	*)
2005	*)	*)
2006	*)	*)
2007	*)	*)
2008	*)	*)
2009	32,376	78,456

Sumber : Kantor Pos dan Giro Kecamatan Pariaman Tengah

Source : Post Office of Pariaman Tengah

Keterangan / Note :

*) data tidak tersedia / data not available

Tabel : 9. 10. Jumlah Pos Wesel yang Dikirim dan Diterima
 Table Number of Money Orders Sent and Received

Tahun / Years	Dikirim / Sent		Diterima / Received	
	Jumlah Wesel / Number of Orders	Nilai / Value	Jumlah Wesel / Number of Orders	Nilai / Value
(1)	(2)	(3)	(4)	(5)
2003	*)	*)	*)	*)
2004	*)	*)	*)	*)
2005	*)	*)	*)	*)
2006	*)	*)	*)	*)
2007	*)	*)	*)	*)
2008	*)	*)	*)	*)
2009	4,880	4,366,395,600	48,836	32,463,845,700

Sumber : Kantor Pos dan Giro Kecamatan Pariaman Tengah
 Source : Post Office of Pariaman Tengah

Keterangan / Note :

*) data tidak tersedia / data not available

Tabel : 10. 1. Target dan Realisasi PBB Menurut Desa/Kelurahan

Table Target and Realization of PBB by Villages

Desa/Kelurahan / <i>Villages</i>	Target / <i>Target</i> (Rp)	Realisasi / <i>Realization</i> (Rp)
(1)	(2)	(3)
020 . PARIAMAN TENGAH		
01. Karan Aur	*	*
02. Jalan Baru	*	*
03. Ujung Batung	*	*
04. Jalan Kereta Api	*	*
05. Cimparuh	*	*
06. Alai Gelombang	*	*
07. Taratak	*	*
08. Kampung Baru	*	*
09. Lohong	*	*
10. Pasir	*	*
11. Kampung Perak	*	*
12. Pondok II	*	*
13. Jawi-Jawi I	*	*
14. Jawi-Jawi II	*	*
15. Kampung Jawa II	*	*
Jumlah / Total	*	*

Sumber : Kantor Camat Pariaman Tengah

Tabel : 10. 1. Lanjutan...../

Table Continued.....

Desa/Kelurahan / <i>Villages</i>	Target / <i>Target</i> (Rp)	Realisasi / <i>Realization</i> (Rp)
(1)	(2)	(3)
Jumlah Pindahan	*	*
16. Kampung Jawa I	*	*
17. Kampung Pondok	*	*
18. Pauh Barat	*	*
19. Pauh Timur	*	*
20. Rawang	*	*
21. Jati Hilir	*	*
22. Jati Mudik	*	*
23. Bato	*	*
24. Batang Kabung	*	*
25. Sungai Sirah	*	*
26. Sungai Pasak	*	*
27. Air Santok	*	*
28. Cubadak Mentawai	*	*
29. Koto Marapak	*	*
15. Karan Aur	*	*
Jumlah / Total	343,022,733	218,383,502

Sumber : Kantor Camat Pariaman Tengah

Source : District Office of Central Pariaman

Tabel : 10. 2. Perkembangan Jumlah LPN dan BPR

Table Number of Traditional Village Financial and Public Credit Bank

Tahun / Years	LPN / Traditional Village Financial	BPR / Public Credit Bank
(1)	(2)	(3)
2002	-	-
2003	-	-
2004	-	-
2005	-	-
2006	-	-
2007	-	1
2008	-	1
2009	-	2

Sumber : Kantor Camat Pariaman Tengah

Source : District Office of Central Pariaman

Tabel : 10.3. Perkembangan Jumlah Nasabah LPN dan BPR

Table Number of Customer of Traditional Village Financial and Public Credit Bank

Tahun / Years	LPN / Traditional Village Financial	BPR / Public Credit Bank
(1)	(2)	(3)
2001	-	-
2002	-	-
2003	-	-
2004	-	-
2007	-	*
2008	-	*
2009	-	650

Sumber : Kantor Camat Pariaman Tengah

Source : District Office of Central Pariaman