

Katalog /Catalog: 1102001.3578220

KECAMATAN SIMOKERTO DALAM ANGKA 2022



**BADAN PUSAT STATISTIK
KOTA SURABAYA**
BPS-STATISTICS OF SURABAYA MUNICIPALITY

KECAMATAN SIMOKERTO DALAM ANGKA

2022



KECAMATAN SIMOKERTO DALAM ANGKA 2022

ISSN: ...

No. Publikasi : 35780.2228

Katalog : 1102001.3578220

Ukuran Buku : 14,8 cm x 21 cm

Jumlah Halaman : xvi + 160 hal

Naskah :

KSK Simokerto

Penyunting:

BPS Kota Surabaya

Gambar Cover:

Seksi Integrasi Pengolahan dan Diseminasi Statistik

Ilustrasi Cover :

Balai Kota dan Alun-Alun

Diterbitkan oleh :

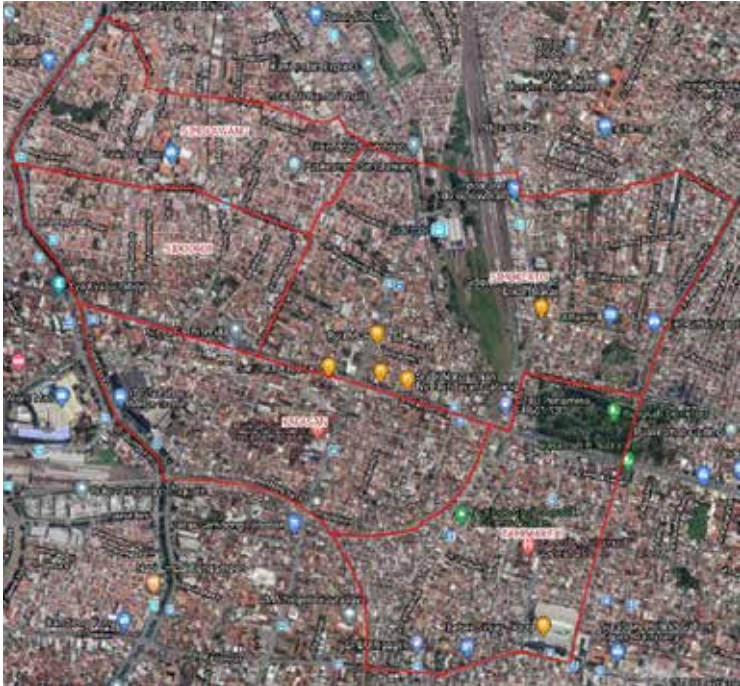
©BPS Kota Surabaya

Dicetak oleh :

...

Dilarang mengumumkan, mendistribusikan, mengomunikasikan, dan/atau menggandakan sebagian atau seluruh isi buku ini untuk tujuan komersil tanpa izin tertulis dari Badan Pusat Statistik.

PETA WILAYAH KECAMATAN SIMOKERTO





KATA PENGANTAR

Dengan memanjatkan puji syukur kehadirat Allah SWT dan atas rahmat serta karuniaNya, kami dapat menyelesaikan penerbitan buku publikasi “KECAMATAN SIMOKERTO DALAM ANGKA 2022” dengan data keadaan tahun 2021. Buku ini merupakan kelanjutan dari publikasi sebelumnya dengan maksud dapat membantu persediaan data di tingkat kecamatan. Sehingga bermanfaat sebagai data pendukung untuk penyusunan, perencanaan, kebijaksanaan, dan evaluasi pembangunan di wilayah kecamatan sekaligus sebagai data pendukung pembangunan wilayah Kota Surabaya.

Tabel-tabel yang disajikan dalam buku ini bersumber dari Kantor Kecamatan dan Instansi/Dinas terkait di lingkungan Kota Surabaya. Kepada semua pihak yang telah berpartisipasi dan membantu terbitnya publikasi ini, kami sampaikan terima kasih.

Kami menyadari bahwa data yang disajikan masih jauh dari sempurna, oleh karena itu kritik dan saran membangun selanjutnya kami harapkan.

Surabaya, September 2022
Kepala BPS Kota Surabaya



AGUS BUDI SANTOSO

DAFTAR ISI

	Halaman
Kata Pengantar/ <i>Preface</i>	v
Daftar Isi/ <i>Contents</i>	vii
Daftar Tabel/ <i>List of Tables</i>	ix
Daftar Gambar/ <i>List of Figures</i>	xv
1. Geografi dan Iklim	1
2. Pemerintahan	17
3. Penduduk dan Ketenagakerjaan	33
4. Sosial dan Kesejahteraan Rakyat	87
5. Industri dan Pariwisata	139
6. Perbankan, Koperasi, dan Perdagangan	147

<https://surabayakota.bps.go.id>

DAFTAR TABEL

Halaman

1.	GEOGRAFI DAN IKLIM	1
1.1	KEADAAN GEOGRAFI	5
1.1.1	Luas Daerah Menurut Kelurahan di Kecamatan Simokerto, 2021	5
1.1.2	Tinggi Wilayah Kelurahan dan Jarak ke Ibukota Kecamatan Simokerto, 2021	6
1.2	KEADAAN IKLIM	7
1.2.1	Pengamatan Unsur Iklim Menurut Bulan di Stasiun Meteorologi Juanda, 2021	7
1.2.2	Pengamatan Unsur Iklim Menurut Bulan di Stasiun Meteorologi Perak I Surabaya, 2021.....	10
1.2.3	Pengamatan Unsur Iklim Menurut Bulan di Stasiun Meteorologi Perak II Surabaya, 2021.....	13
2.	PEMERINTAHAN	17
2.1	WILAYAH ADMINISTRATIF.....	21
2.1.1	Jumlah RT dan RW Menurut Kelurahan di Kecamatan Simokerto, 2020	21
2.2	SUMBER DAYA MANUSIA.....	22
2.2.1	Jumlah Pegawai Negeri Sipil di Kantor Kecamatan Simokerto Menurut Jabatan dan Jenis Kelamin, Desember 2020 dan Desember 2021	22
2.2.2	Jumlah Pegawai Negeri Sipil di Kantor Kecamatan Simokerto Menurut Tingkat Pendidikan dan Jenis Kelamin, Desember 2020 dan Desember 2021	24
2.2.3	Jumlah Pegawai Negeri Sipil di Kantor Kecamatan Simokerto Menurut Tingkat Kepangkatan dan Jenis Kelamin, Desember 2020 dan Desember 2021	26
2.2.4	Jumlah Pegawai Negeri Sipil di Kantor-Kantor Kelurahan Kecamatan Simokerto Menurut Jabatan, Desember 2021	28
2.2.5	Jumlah Pegawai Negeri Sipil di Kantor-Kantor Kelurahan Kecamatan Simokerto Menurut Tingkat Pendidikan, Desember 2021	30
2.2.6	Jumlah Pegawai Negeri Sipil di Kantor-Kantor Kelurahan Kecamatan Simokerto Menurut Tingkat Kepangkatan, Desember 2021	32
3.	PENDUDUK DAN KETENAGAKERJAAN	33
3.1	PENDUDUK.....	37

3.1.1	Data Penduduk Hasil Sensus Penduduk Tahun 2020 di Kecamatan Simokerto	37
3.1.2	Luas Wilayah, Jumlah Penduduk, dan Kepadatan Penduduk Per Kelurahan di Kecamatan Simokerto Hasil Registrasi Tahun 2021	38
3.1.3	Jumlah Penduduk Menurut Jenis Kelamin dan Sex Ratio Hasil Registrasi Per Kelurahan di Kecamatan Simokerto Tahun 2021	39
3.1.4	Jumlah Penduduk Warga Negara Indonesia (WNI) Menurut Jenis Kelamin Hasil Registrasi Per Kelurahan di Kecamatan Simokerto Tahun 2021	40
3.1.5	Jumlah Penduduk Warga Negara Asing (WNA) Menurut Jenis Kelamin Hasil Registrasi Per Kelurahan di Kecamatan Simokerto Tahun 2021	41
3.1.6	Jumlah Penduduk Menurut Kelompok Umur dan Jenis Kelamin di Kecamatan Simokerto Hasil Registrasi Tahun 2021	42
3.1.7	Jumlah Penduduk Menurut Kelompok Umur Per Kelurahan di Kecamatan Simokerto Hasil Registrasi Tahun 2021	43
3.1.8	Jumlah Penduduk Menurut Tingkat Pendidikan dan Jenis Kelamin di Kecamatan Simokerto Hasil Registrasi Tahun 2021	48
3.1.9	Jumlah Penduduk Menurut Tingkat Pendidikan Formal Per Kelurahan di Kecamatan Simokerto Hasil Registrasi Tahun 2021	49
3.1.10	Jumlah Penduduk Menurut Agama dan Jenis Kelamin di Kecamatan Simokerto Hasil Registrasi Tahun 2021	52
3.1.11	Jumlah Penduduk Menurut Agama Per Kelurahan di Kecamatan Simokerto Hasil Registrasi Tahun 2021	53
3.1.12	Jumlah Penduduk Laki-laki Menurut Agama Per Kelurahan di Kecamatan Simokerto Hasil Registrasi Tahun 2021	54
3.1.13	Jumlah Penduduk Perempuan Menurut Agama Per Kelurahan di Kecamatan Simokerto Hasil Registrasi Tahun 2021	55
3.1.14	Jumlah Kelahiran Yang Dilaporkan Menurut Jenis Kelamin Per Kelurahan di Kecamatan Simokerto Hasil Registrasi Tahun 2021	56
3.1.15	Jumlah Kematian Yang Dilaporkan Menurut Jenis Kelamin Per Kelurahan di Kecamatan Simokerto Hasil Registrasi Tahun 2021	57
3.1.16	Jumlah Penduduk Pindah Yang Dilaporkan Menurut Jenis Kelamin Per Kelurahan di Kecamatan Simokerto Hasil Registrasi Tahun 2021	58
3.1.17	Jumlah Penduduk Datang Yang Dilaporkan Menurut Jenis Kelamin Per Kelurahan di Kecamatan Simokerto Hasil Registrasi Tahun 2021	59
3.1.18	Jumlah Penduduk WNI Menurut Pekerjaan Per Kelurahan di Kecamatan Simokerto Hasil Registrasi Tahun 2021	60

3.1.19	Jumlah Penduduk OA (Orang Asing) Menurut Pekerjaan Per Kelurahan di Kecamatan Simokerto Hasil Registrasi Tahun 2021.....	83
3.1.20	Jumlah Kepala Keluarga (KK) Per Kelurahan di Kecamatan Simokerto Hasil Registrasi Tahun 2021.....	86
4.	SOSIAL DAN KESEJAHTERAAN RAKYAT	87
4.1	PENDIDIKAN	91
4.1.1	Banyaknya Sekolah, Guru, dan Murid di Bawah Kementerian Pendidikan dan Kebudayaan Tahun Ajaran 2021/2022 di Kecamatan Simokerto	91
4.1.2	Banyaknya Sekolah, Guru, dan Murid di Bawah Kementerian Agama Tahun Ajaran 2021/2022 di Kecamatan Simokerto	92
4.1.3	Jumlah Sarana Pendidikan Tahun 2019, 2020, dan 2021 di Kecamatan Simokerto	93
4.1.4	Banyaknya Sekolah Dasar (SD) Menurut Kelurahan di Kecamatan Simokerto, 2021	94
4.1.5	Banyaknya Madrasah Ibtidaiyah (MI) Menurut Kelurahan di Kecamatan Simokerto, 2021	95
4.1.6	Banyaknya Sekolah Menengah Pertama (SMP) Menurut Kelurahan di Kecamatan Simokerto, 2021	96
4.1.7	Banyaknya Madrasah Tsanawiyah (MTs) Menurut Kelurahan di Kecamatan Simokerto, 2021	97
4.1.8	Banyaknya Sekolah Menengah Atas (SMA) Menurut Kelurahan di Kecamatan Simokerto, 2021	98
4.1.9	Banyaknya Madrasah Aliyah (MA) Menurut Kelurahan di Kecamatan Simokerto, 2021	99
4.1.10	Banyaknya Sekolah Menengah Kejuruan (SMK) Menurut Kelurahan di Kecamatan Simokerto, 2021	100
4.1.11	Banyaknya Akademi/Perguruan Tinggi Menurut Kelurahan di Kecamatan Simokerto, 2021	101
4.1.12	Kemudahan Untuk Mencapai Sarana Pendidikan Terdekat Bagi Kelurahan yang Tidak Ada Sarana Pendidikan Menurut Kelurahan dan Jenjang Pendidikan di Kecamatan Simokerto, 2021.....	102
4.2	KESEHATAN	104
4.2.1	Jumlah Sarana Kesehatan Tahun 2019, 2020, dan 2021 di Kecamatan Simokerto	104

4.2.2	Banyaknya Sarana Kesehatan Menurut Kelurahan dan Jenis Sarana Kesehatan di Kecamatan Simokerto, 2021	105
4.2.3	Kemudahan Mencapai Sarana Kesehatan Terdekat Bagi Kelurahan yang Tidak ada Sarana Kesehatan Menurut Kelurahan dan Jenis Sarana Kesehatan di Kecamatan Simokerto, 2021	107
4.2.4	Banyaknya Warga Penderita Gizi Buruk Menurut Kelurahan di Kecamatan Simokerto, 2019 dan 2020	109
4.3	AGAMA DAN SOSIAL LAINNYA	110
4.3.1	Jumlah Tempat Ibadah di Kecamatan Simokerto, 2021	110
4.3.2	Banyak Jamaah Haji Menurut Jenis Kelamin di Kecamatan Simokerto, 2021	111
4.3.3	Banyaknya Peristiwa Pernikahan di Kecamatan Simokerto, 2021	112
4.3.4	Banyaknya Penyandang Cacat Menurut Kelurahan di Kecamatan Simokerto, 2020	113
4.3.5	Banyaknya Sarana Kebersihan Menurut Kelurahan di Kecamatan Simokerto, 2021	114
4.3.6	Banyaknya Gangguan Keamanan Menurut Jenisnya di Kecamatan Simokerto, 2021	115
4.3.7	Banyaknya Kejadian Bencana Alam Menurut Kelurahan dan Jenis Bencana Alam di Kecamatan Simokerto, 2021	116
4.3.8	Banyaknya Korban Jiwa Akibat Bencana Alam Menurut Kelurahan dan Jenis Bencana Alam di Kecamatan Simokerto, 2021	119
4.3.9	Keberadaan Fasilitas/Upaya Antisipasi/Mitigasi Bencana Alam Menurut Kelurahan di Kecamatan Simokerto, 2021	122
4.3.10	Banyaknya Keluarga Menurut Kelurahan dan Jenis Pengguna Listrik di Kecamatan Simokerto, 2021	124
4.3.11	Banyaknya Kelurahan Menurut Keberadaan Penerangan Jalan Utama Kelurahan di Kecamatan Simokerto, 2019, 2020, dan 2021	125
4.3.12	Banyaknya Kelurahan Menurut Jenis Bahan Bakar untuk Memasak yang Digunakan Oleh Sebagian Besar Keluarga di Kecamatan Simokerto, 2019, 2020, dan 2021	126
4.3.13	Banyaknya Kelurahan Menurut Sumber Air Minum Sebagian Besar Keluarga di Kecamatan Simokerto, 2019, 2020, dan 2021.....	127
4.3.14	Banyaknya Kelurahan Menurut Penggunaan Fasilitas Tempat Buang Air Besar Sebagian Besar Keluarga di Kecamatan Simokerto, 2019, 2020, dan 2021	128
4.3.15	Banyaknya Sarana dan Prasarana Ekonomi Menurut Kelurahan dan	

Jenisnya di Kecamatan Simokerto, 2021	129
4.3.16 Banyaknya Embung Desa Menurut Kelurahan di Kecamatan Simokerto, 2020 dan 2021	132
4.3.17 Jumlah Menara dan Operator Layanan Komunikasi Telepon Seluler Serta Kondisi Sinyal Telepon Seluler Menurut Kelurahan di Kecamatan Simokerto, 2021	133
4.3.18 Banyaknya Kelurahan yang Memiliki Kelompok Kegiatan Olahraga Menurut Jenis Olahraga dan Ketersediaan Fasilitas/Lapangan Olahraga di Kecamatan Simokerto, 2021	134
4.3.19 Sarana Transportasi Antar Kelurahan Menurut Kelurahan di Kecamatan Simokerto, 2021	135
4.3.20 Kondisi Jalan Darat Antar Kelurahan Menurut Kelurahan di Kecamatan Simokerto, 2021	136
4.3.21 Keberadaan Kantor Pos/Pos Pembantu/Rumah Pos dan Perusahaan/ Agen Jasa Ekspedisi Swasta Menurut Kelurahan di Kecamatan Simokerto, 2021	137
5. INDUSTRI DAN PARIWISATA	139
5.1 Jumlah Perusahaan Industri Manufaktur yang Aktif Menurut Kelurahan di Kecamatan Simokerto Tahun 2021.....	143
5.2 Jumlah Hotel Menurut Kelurahan di Kecamatan Simokerto 2021	144
6. PERBANKAN, KOPERASI, DAN PERDAGANGAN	147
6.1 Banyaknya Bank Menurut Kelurahan di Kecamatan Simokerto, 2021	151
6.2 Banyaknya Sarana Lembaga Keuangan Yang Beroperasi Menurut Kelurahan dan Jenisnya di Kecamatan Simokerto, 2021	152
6.3 Banyaknya Koperasi Simpan Pinjam Menurut Kelurahan di Kecamatan Simokerto, 2021	153
6.4 Banyaknya Minimarket dan Supermarket Menurut Kelurahan di Kecamatan Simokerto, 2021	154
6.5 Banyaknya Pom Bensin/SPBU Menurut Kelurahan di Kecamatan Simokerto, 2021	155
6.6 Jumlah Koperasi Menurut Jenis Koperasi dan Kelurahan di Kecamatan Simokerto Tahun 2021	156
6.7 Jumlah Koperasi Menurut Kelompok Koperasi dan Kelurahan di Kecamatan Simokerto Tahun 2021	158
6.8 Banyaknya Koperasi yang Masih Aktif Menurut Kelurahan dan Jenis Koperasi di Kecamatan Simokerto, 2021	160

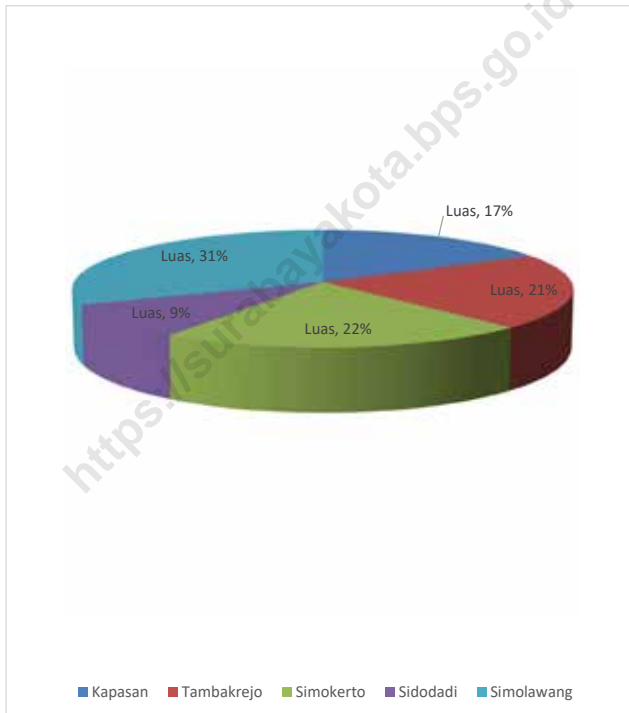
DAFTAR GAMBAR

	Halaman
1.1 Grafik Luas Daerah Menurut Kelurahan di Kecamatan Simokerto, 2021	3
2.1 Grafik Jumlah RT dan RW Menurut Kelurahan di Kecamatan Simokerto, 2021	19
3.1 Grafik Penduduk Per Kelurahan di Kecamatan Simokerto Hasil Registrasi Tahun 2021	35
4.1 Grafik Banyaknya Sekolah Dasar Menurut Kelurahan di Kecamatan Simokerto, 2021	89
5.1 Grafik Jumlah Perusahaan Industri Manufaktur yang Aktif di Kecamatan Simokerto Tahun 2021	141
6.1 Grafik Banyaknya Bank Menurut Kelurahan di Kecamatan Simokerto Tahun 2021	149

01

**GEOGRAFI
DAN
IKLIM**

Gambar 1.1 **Grafik Luas Daerah Menurut Kelurahan di Kecamatan Simokerto, 2021**



Sumber : Kantor Kecamatan Simokerto

1.1 KEADAAN GEOGRAFI

Tabel 1.1.1 Luas Daerah Menurut Kelurahan di Kecamatan Simokerto, 2021

Kelurahan	Luas (km ²)	Persentase terhadap Luas Kecamatan
(1)	(2)	(3)
Kapasan	0,51	20
Tambakrejo	0,61	23,9
Simokerto	0,74	25
Sidodadi	0,28	11
Simolawang	0,41	36,1
Kecamatan Simokerto	2,55	100,00

Catatan: -

Sumber: Kantor Kecamatan Simokerto

Tabel 1.1.2 Tinggi Wilayah Kelurahan dan Jarak ke Ibukota Kecamatan Simokerto, 2021

Kelurahan	Tinggi Wilayah (mdpl)	Jarak ke Ibukota Kecamatan
(1)	(2)	(3)
Kapasan	34,4	4
Tambakrejo	38,4	2,4
Simokerto	37,9	3,7
Sidodadi	38,6	3,6
Simolawang	36,7	4,1
Kecamatan Simokerto		

Catatan: -

Sumber: Kantor Kecamatan Simokerto

1.2 KEADAAN IKLIM

Tabel 1.2.1 Pengamatan Unsur Iklim Menurut Bulan di Stasiun Meteorologi Juanda, 2021

Bulan	Suhu (°C)			Kelembaban (%)		
	Minimum	Rata-rata	Maksimum	Minimum	Rata-rata	Maksimum
(1)	(2)	(3)	(4)	(5)	(6)	(7)
Januari	22,8	26,7	33,4	60,0	86,8	100,0
Februari	21,0	27,0	33,2	58,0	85,0	100,0
Maret	21,9	27,7	34,6	53,0	83,1	100,0
April	20,0	28,6	34,3	46,0	78,0	97,0
Mei	23,8	29,2	33,6	54,0	76,8	94,0
Juni	23,3	28,5	33,2	56,0	80,4	99,0
Juli	21,2	27,7	33,8	46,0	75,0	95,0
Agustus	22,0	28,4	34,0	45,0	73,1	94,0
September	23,4	28,6	35,2	44,0	74,0	97,0
Oktober	23,6	29,3	36,0	43,0	72,2	94,0
November	22,6	27,6	35,2	47,0	83,6	98,0
Desember	23,2	27,8	34,0	50,0	83,5	100,0

Lanjutan Tabel 1.2.1

Bulan	Kecepatan Angin (m/det)			Tekanan Udara (mb)		
	Minimum	Rata-rata	Maksimum	Minimum	Rata-rata	Maksimum
(1)	(8)	(9)	(10)	(11)	(12)	(13)
Januari	Calm	5,6	27,0	1 003,3	1 007,6	1 011,1
Februari	Calm	7,2	31,0	1 002,2	1 008,4	1 012,2
Maret	Calm	4,2	26,0	1 002,1	1 008,5	1 012,7
April	Calm	4,5	28,0	1 002,5	1 009,5	1 013,1
Mei	Calm	5,0	14,0	998,7	1 008,9	1 012,4
Juni	Calm	4,5	22,0	1 004,7	1 010,4	1 013,2
Juli	Calm	4,9	20,0	1 006,2	1 010,2	1 013,6
Agustus	Calm	5,6	19,0	1 006,2	1 010,6	1 014,0
September	Calm	5,7	26,0	1 003,4	1 010,0	1 014,5
Oktober	Calm	5,0	19,0	1 004,4	1 009,2	1 014,1
November	Calm	3,9	25,0	1 003,0	1 007,8	1 012,2
Desember	Calm	4,5	20,0	1 004,0	1 008,6	1 012,8

Lanjutan Tabel 1.2.1

Bulan	Jumlah Curah Hujan (mm)	Jumlah Hari Hujan* (hari)	Lama Penyinaran Matahari* (jam)
(1)	(14)	(15)	(16)
Januari	551,8	25	20,9
Februari	433,2	24	35,7
Maret	261,9	21	44,9
April	119,6	13	57,6
Mei	10,2	3	63,0
Juni	154,8	11	60,6
Juli	17,1	3	66,9
Agustus	1,5	1	74,4
September	47,0	5	59,6
Oktober	15,0	3	62,0
November	365,6	20	34,0
Desember	436,4	22	37,6

Catatan : = *Data bersumber dari dataonline.bmkg.go.id
 Sumber : Stasiun Meteorologi Juanda

Tabel 1.2.2 Pengamatan Unsur Iklim Menurut Bulan di Stasiun Meteorologi Perak I Surabaya, 2021

Bulan	Suhu (°C)			Kelembaban (%)		
	Minimum	Rata-rata	Maksimum	Minimum	Rata-rata	Maksimum
(1)	(2)	(3)	(4)	(5)	(6)	(7)
Januari	24,0	27,5	33,8	55,0	83,2	98,0
Februari	23,5	27,6	34,4	55,0	83,6	98,0
Maret	23,4	28,1	34,0	55,0	81,5	100,0
April	24,4	29,4	35,8	42,0	75,4	95,0
Mei	23,6	30,0	35,5	43,0	74,5	96,0
Juni	24,8	29,3	35,9	50,0	78,0	97,0
Juli	22,6	29,1	35,5	40,0	69,8	92,0
Agustus	23,8	29,7	36,4	40,0	68,2	89,0
September	24,3	29,5	36,4	38,0	69,4	99,0
Oktober	24,6	30,1	37,9	33,0	68,7	92,0
November	22,8	28,0	36,3	46,0	81,1	98,0
Desember	24,0	28,0	35,0	46,0	81,9	97,0

Lanjutan Tabel 1.2.2

Bulan	Kecepatan Angin (m/det)			Tekanan Udara (mb)		
	Minimum	Rata-rata	Maksimum	Minimum	Rata-rata	Maksimum
(1)	(8)	(9)	(10)	(11)	(12)	(13)
Januari	Calm	1,8	13,0	1003,4	1007,5	1011,0
Februari	Calm	2,4	13,0	1002,2	1008,3	1012,3
Maret	Calm	2,1	12,0	1002,1	1008,4	1012,5
April	Calm	2,3	12,0	1002,3	1009,4	1013,0
Mei	Calm	3,4	14,0	1005,0	1008,7	1012,3
Juni	Calm	2,7	18,0	1005,9	1010,2	1012,9
Juli	Calm	3,4	18,0	1000,2	1010,0	1019,3
Agustus	Calm	4,0	16,0	1006,5	1010,4	1013,9
September	Calm	3,9	15,0	1005,6	1009,7	1013,9
Oktober	Calm	2,7	13,0	1004,2	1009,1	1013,9
November	Calm	1,7	14,0	1003,5	1007,8	1012,1
Desember	Calm	1,4	20,0	1004,1	1008,7	1012,8

Lanjutan Tabel 1.2.2

Bulan	Jumlah Curah Hujan (mm)	Jumlah Hari Hujan (hari)	Lama Penyinaran Matahari (jam)
(1)	(14)	(15)	(16)
Januari	349,4	20	20,8
Februari	599,3	22	38,2
Maret	392,8	19	38,2
April	82,5	7	57,4
Mei	75,3	7	60,5
Juni	64,2	9	55,5
Juli	1,5	1	64,5
Agustus	2,3	1	70,9
September	60,3	6	55,1
Oktober	10,8	2	59,7
November	233,4	13	27,8
Desember	481,1	24	31,7

Catatan : Data bersumber dari dataonline.bmkg.go.id
 Sumber : Stasiun Meteorologi Perak I Surabaya

Tabel 1.2.3 Pengamatan Unsur Iklim Menurut Bulan di Stasiun Meteorologi Perak II Surabaya, 2021

Bulan	Suhu (°C)			Kelembaban (%)		
	Minimum	Rata-rata	Maksimum	Minimum	Rata-rata	Maksimum
(1)	(2)	(3)	(4)	(5)	(6)	(7)
Januari	24,0	27,7	34,5	55,0	82,5	97,0
Februari	23,6	27,9	34,5	56,0	82,9	98,0
Maret	23,6	28,4	35,2	55,0	81,5	97,0
April	24,4	29,3	36,0	44,0	76,8	95,0
Mei	24,3	29,7	35,3	48,0	76,6	98,0
Juni	24,8	29,1	35,7	52,0	80,1	98,0
Juli	22,6	28,8	35,6	40,0	72,7	94,0
Agustus	23,6	29,3	36,0	40,0	71,7	94,0
September	23,8	29,2	36,2	42,0	72,8	99,0
Oktober	24,5	29,9	37,5	37,0	71,4	94,0
November	23,0	28,3	36,4	51,0	82,2	98,0
Desember	24,0	28,4	35,8	50,0	82,2	97,0

Lanjutan Tabel 1.2.3

Bulan	Kecepatan Angin (m/det)			Tekanan Udara (mb)		
	Minimum	Rata-rata	Maksimum	Minimum	Rata-rata	Maksimum
(1)	(8)	(9)	(10)	(11)	(12)	(13)
Januari	Calm	4,6	24,0	1 003,3	1 007,6	1 011,1
Februari	Calm	5,3	20,0	1 002,3	1 008,4	1 012,4
Maret	Calm	3,8	16,0	1 002,2	1 008,5	1 012,7
April	Calm	3,9	16,0	1 002,5	1 009,5	1 013,2
Mei	Calm	4,3	36,0	1 005,0	1 008,9	1 012,6
Juni	Calm	4,0	15,0	1 004,4	1 010,3	1 013,1
Juli	Calm	4,6	21,0	1 006,2	1 010,1	1 013,4
Agustus	Calm	5,4	17,0	1 006,8	1 010,6	1 014,1
September	Calm	5,3	18,0	1 005,7	1 009,9	1 014,0
Oktober	Calm	4,2	15,0	1 004,3	1 009,2	1 014,1
November	Calm	3,5	15,0	1 003,7	1 008,0	1 012,2
Desember	Calm	4,1	21,0	1 004,2	1 008,8	1 013,0

Lanjutan Tabel 1.2.3

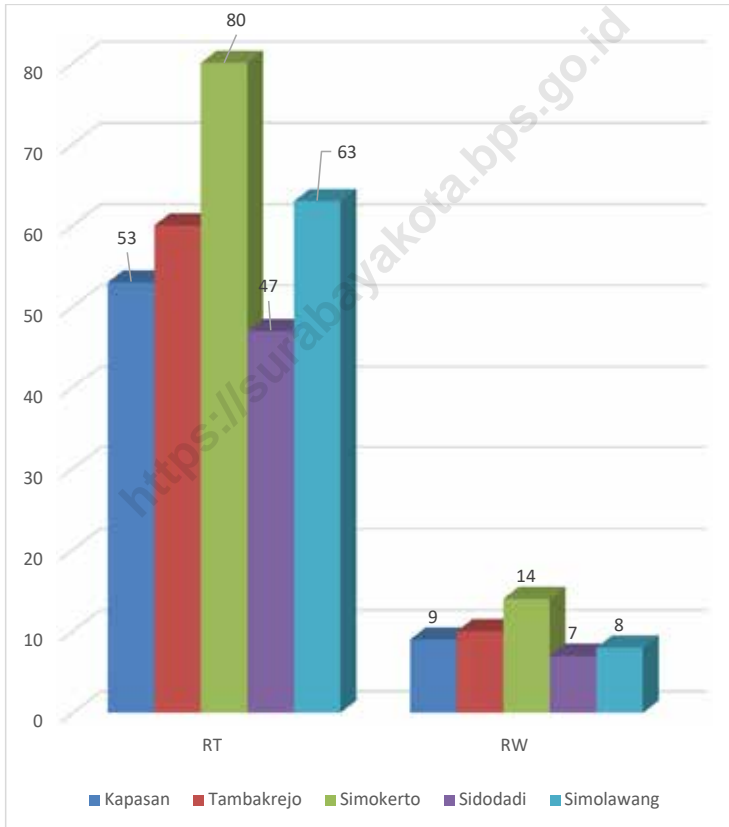
Bulan	Jumlah Curah Hujan (mm)	Jumlah Hari Hujan (hari)	Lama Penyinaran Matahari (jam)
(1)	(14)	(15)	(16)
Januari	323,9	23	26,2
Februari	469,6	21	40,3
Maret	278,6	22	44,1
April	45,3	9	55,3
Mei	125,6	4	59,8
Juni	78,5	8	52,7
Juli	9 999	9 999	60,9
Agustus	1,9	2	65,6
September	88,5	6	54,8
Oktober	15,8	1	60,9
November	147,5	17	33,9
Desember	484,7	23	38,2

Catatan : Data bersumber dari dataonline.bmkg.go.id
 Sumber : Stasiun Meteorologi Perak II Surabaya

02

PEMERINTAHAN

Gambar 2.1 Grafik Jumlah RT dan RW Menurut Kelurahan di Kecamatan Simokerto, 2021



Sumber : Kantor Kelurahan

2.1 WILAYAH ADMINISTRATIF

Tabel 2.1.1 Jumlah RT dan RW Menurut Kelurahan di Kecamatan Simokerto, 2020

Kelurahan	Jumlah RT	Jumlah RW
(1)	(2)	(3)
Kapasan	53	9
Tambakrejo	60	10
Simokerto	80	14
Sidodadi	47	7
Simolawang	63	8
Kecamatan Simokerto	303	48

Catatan : -
 Sumber : Kantor Kelurahan

2.2 SUMBER DAYA MANUSIA

Tabel 2.2.1 Jumlah Pegawai Negeri Sipil di Kantor Kecamatan Simokerto Menurut Jabatan dan Jenis Kelamin, Desember 2020 dan Desember 2021

Jabatan	Desember 2020		Jumlah
	Laki-laki	Perempuan	
(1)	(2)	(3)	(4)
Fungsional			
Fungsional Tertentu	-	-	-
Fungsional Umum/Staf	-	-	-
Struktural			
Eselon V	-	-	-
Eselon IV	4	2	6
Eselon III	1	-	1
Jumlah	5	2	7

Lanjutan Tabel 2.2.1

Jabatan	Desember 2021		Jumlah
	Laki-laki	Perempuan	
(1)	(5)	(6)	(7)
Fungsional			
Fungsional Tertentu	4	4	8
Fungsional Umum/Staf	14	3	17
Struktural			
Eselon V	-	-	-
Eselon IV	3	4	7
Eselon III	1	-	1
Jumlah	4	4	8

Catatan: -
 Sumber: Kantor Kecamatan

Tabel 2.2.2 Jumlah Pegawai Negeri Sipil di Kantor Kecamatan Simokerto Menurut Tingkat Pendidikan dan Jenis Kelamin, Desember 2020 dan Desember 2021

Tingkat Pendidikan <i>Educational Level</i>	2020		
	Laki-laki <i>Male</i>	Perempuan <i>Female</i>	Jumlah <i>Total</i>
(1)	(2)	(3)	(4)
Sampai dengan SD	3	-	3
SMP/Sederajat	3	-	3
SMA/Sederajat	6	2	8
Diploma I, II/Akta I, II	-	-	-
Diploma III/Akta III/Sarjana Muda	-	-	-
Tingkat Sarjana/Pascasarjana/Doktor/Ph.D	5	3	8
Jumlah/Total	17	5	22

Lanjutan Tabel 2.2.2

Tingkat Pendidikan <i>Educational Level</i>	2021		
	Laki-laki <i>Male</i>	Perempuan <i>Female</i>	Jumlah <i>Total</i>
(1)	(2)	(3)	(4)
Sampai dengan SD	3	-	3
SMP/Sederajat	3	-	3
SMA/Sederajat	6	2	8
Diploma I, II/Akta I, II	-	-	-
Diploma III/Akta III/Sarjana Muda	-	-	-
Tingkat Sarjana/Pascasarjana/Doktor/Ph.D	6	5	11
Jumlah/Total	18	7	25

Catatan : -

Sumber : Kantor Kelurahan

Tabel 2.2.3 Jumlah Pegawai Negeri Sipil di Kantor Kecamatan Simokerto Menurut Tingkat Kepangkatan dan Jenis Kelamin, Desember 2020 dan Desember 2021

Pangkat/Golongan/Ruang <i>Hierarchy</i>	2019		
	Laki-laki <i>Male</i>	Perempuan <i>Female</i>	Jumlah <i>Total</i>
(1)	(2)	(3)	(4)
1. I/A (Juru Muda)	-	-	-
2. I/B (Juru Muda Tingkat I)	1	-	1
3. I/C (Juru)	-	-	-
4. I/D (Juru Tingkat I)	3	-	3
Golongan I			
5. II/A (Pengatur Muda)	-	1	1
6. II/B (Pengatur Muda Tingkat I)	4	-	4
7. II/C (Pengatur)	-	1	1
8. II/D (Pengatur Tingkat I)	4	1	5
Golongan II			
9. III/A (Penata Muda)	-	-	-
10. III/B (Penata Muda Tingkat I)	-	-	-
11. III/C (Penata)	-	-	-
12. III/D (Penata Tingkat I)	5	2	7
Golongan III			
13. IV/A (Pembina)	-	-	-
14. IV/B (Pembina Tingkat I)	-	-	-
15. IV/C (Pembina Utama Muda)	-	-	-
16. IV/D (Pembina Utama Madya)	-	-	-
17. IV/E (Pembina Utama)	-	-	-
Golongan IV			
Jumlah	17	5	22

Lanjutan Tabel 2.2.3

Pangkat/Golongan/Ruang Hierarchy	2020		
	Laki-laki Male	Perempuan Female	Jumlah Total
(1)	(5)	(6)	(7)
1. I/A (Juru Muda)	-	-	-
2. I/B (Juru Muda Tingkat I)	1	-	1
3. I/C (Juru)	-	-	-
4. I/D (Juru Tingkat I)	3	-	3
Golongan I			
5. II/A (Pengatur Muda)	-	-	-
6. II/B (Pengatur Muda Tingkat I)	4	1	5
7. II/C (Pengatur)	-	-	-
8. II/D (Pengatur Tingkat I)	2	1	3
Golongan II			
9. III/A (Penata Muda)	2	1	3
10. III/B (Penata Muda Tingkat I)	-	-	-
11. III/C (Penata)	-	-	-
12. III/D (Penata Tingkat I)	5	4	9
Golongan III			
13. IV/A (Pembina)	1	-	1
14. IV/B (Pembina Tingkat I)	-	-	-
15. IV/C (Pembina Utama Muda)	-	-	-
16. IV/D (Pembina Utama Madya)	-	-	-
17. IV/E (Pembina Utama)	-	-	-
Golongan IV			
Jumlah	18	7	25

Catatan : -

Sumber : Kantor Kecamatan Simokerto

Tabel 2.2.4 Jumlah Pegawai Negeri Sipil di Kantor-Kantor Kelurahan Kecamatan Simokerto Menurut Jabatan, Desember 2021

Kelurahan	Fungsional Tertentu	Fungsional Umum/ Staf	Eselon V
(1)	(2)	(3)	(4)
Kapasan	-	5	-
Tambakrejo	-	3	-
Simokerto	-	3	-
Sidodadi	-	4	-
Simolawang	-	5	-
Jumlah	-	20	-

Lanjutan Tabel 2.2.4

Kelurahan	Eselon IV	Eselon III	Jumlah
(1)	(5)	(6)	(7)
Kapasan	4	-	9
Tambakrejo	5	-	8
Simokerto	4	-	7
Sidodadi	4	-	8
Simolawang	5	-	10
Jumlah	22	-	42

Catatan : -

Sumber : Kantor Kecamatan Simokerto

Tabel 2.2.5 Jumlah Pegawai Negeri Sipil di Kantor-Kantor Kelurahan Kecamatan Simokerto Menurut Tingkat Pendidikan, Desember 2021

Kelurahan	Sampai dengan SD	SMP/Sederajat	SMA/Sederajat	Diploma I, II/ Akta I, II
(1)	(2)	(3)	(4)	(5)
Kapasan	-	-	5	-
Tambakrejo	-	-	2	-
Simokerto	-	-	3	-
Sidodadi	-	-	3	-
Simolawang	-	2	2	-
Jumlah	-	2	15	-

Lanjutan Tabel 2.2.5

Kelurahan	Diploma III/Akta III/ Sarjana Muda	Tingkat Sarjana/ Pascasarjana/ Doktor/Ph.D	Jumlah
(1)	(6)	(7)	(8)
Kapasan	-	4	9
Tambakrejo	-	6	8
Simokerto	-	4	7
Sidodadi	-	5	8
Simolawang	-	6	10
Jumlah	-	25	42

Catatan : -
 Sumber : Kantor Kelurahan

Tabel 2.2.6 Jumlah Pegawai Negeri Sipil di Kantor-Kantor Kelurahan Kecamatan Simokerto Menurut Tingkat Kepangkatan, Desember 2021

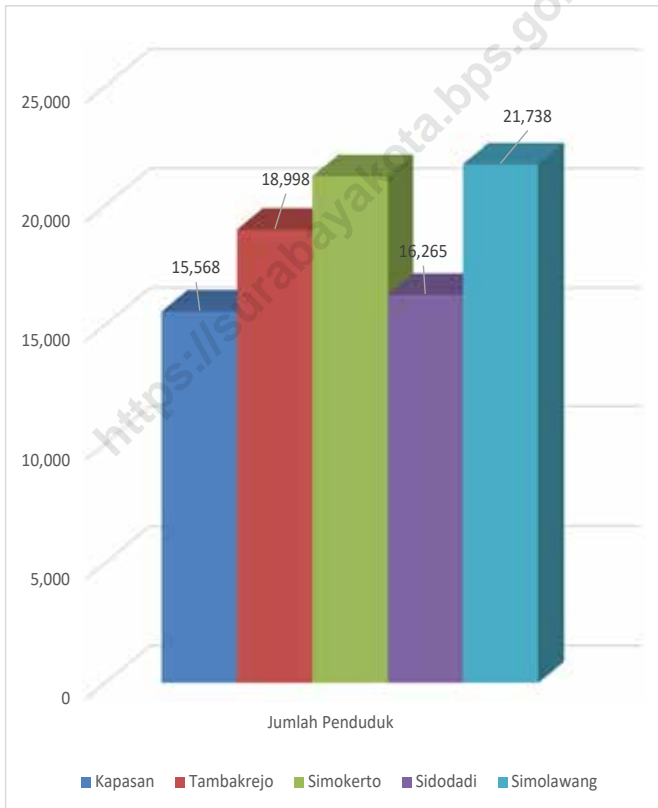
Kelurahan	Golongan I	Golongan II	Golongan III	Golongan IV	Jumlah
(1)	(2)	(3)	(4)	(5)	(6)
Kapasan	-	4	5	-	9
Tambakrejo	-	2	6	-	8
Simokerto	-	3	4	-	7
Sidodadi	-	2	6	-	8
Simolawang	1	2	7	-	10
Jumlah	1	13	28	-	42

Catatan : -
 Sumber : Kantor Kelurahan

03

**PENDUDUK DAN
KETENAGAKERJAAN**

Gambar 3.1 Grafik Penduduk Per Kelurahan di Kecamatan Simokerto Hasil Registrasi Tahun 2021



Sumber : Dinas Kependudukan dan Pencatatan Sipil Kota Surabaya

3.1 PENDUDUK

Tabel 3.1.1 Data Penduduk Hasil Sensus Penduduk Tahun 2020 di Kecamatan Simokerto

Kelurahan	Jumlah Penduduk (Jiwa)	Persentase	Sex Ratio
(1)	(2)	(3)	(4)
Kapasan	14,541	16,73	96,7
Tambakrejo	17,507	20,15	99,1
Simokerto	19,555	22,5	97
Sidodadi	15,271	17,58	98,9
Simolawang	20,023	23,04	100
Jumlah	86,897	100	98,4

Catatan : ...
 Sumber : BPS Kota Surabaya

Tabel 3.1.2 Luas Wilayah, Jumlah Penduduk, dan Kepadatan Penduduk Per Kelurahan di Kecamatan Simokerto Hasil Registrasi Tahun 2021

Kelurahan	Luas Wilayah (Km2)	Jumlah Penduduk (Jiwa)	Kepadatan Penduduk (Jiwa/Km2)
(1)	(2)	(3)	(4)
Kapasan	0,51	15 568	30 525,49
Tambakrejo	0,61	18 998	31 144,26
Simokerto	0,74	21 234	28 694,59
Sidodadi	0,28	16 265	58 089,28
Simolawang	0,41	21 738	53 019,51
Jumlah	2,55	93 803	201 473,13

Catatan : ...
 Sumber : Laporan Kependudukan Dispendukcapil Kota Surabaya

Tabel 3.1.3 Jumlah Penduduk Menurut Jenis Kelamin dan Sex Ratio Hasil Registrasi Per Kelurahan di Kecamatan Simokerto Tahun 2021

Kelurahan	Laki-laki	Perempuan	Jumlah	Sex Ratio
(1)	(2)	(3)	(4)	(4)
Kapasari	7 692	7 876	15 568	97,66
Tambakrejo	9 477	9 521	18 998	99,53
Simokerto	10 450	10 784	21 234	96,90
Sidodadi	8 120	8 145	16 265	99,69
Simolawang	10 938	10 800	21 738	101,27
Jumlah	46 677	47 126	93 803	99,04

Catatan : ...
 Sumber : Laporan Kependudukan Dispendukcapil Kota Surabaya

Tabel 3.1.4 Jumlah Penduduk Warga Negara Indonesia (WNI) Menurut Jenis Kelamin Hasil Registrasi Per Kelurahan di Kecamatan Simokerto Tahun 2021

Kelurahan	Laki-laki	Perempuan	Jumlah
(1)	(2)	(3)	(4)
Kapasari	7 691	7 873	15 564
Tambakrejo	9 476	9 520	18 996
Simokerto	10 450	10 784	21 234
Sidodadi	8 120	8 143	16 263
Simolawang	10 937	10 799	21 736
Jumlah	46 674	47 119	93 793

Catatan : ...
 Sumber : Laporan Kependudukan Dispendukcapil Kota Surabaya

Tabel 3.1.5 Jumlah Penduduk Warga Negara Asing (WNA) Menurut Jenis Kelamin Hasil Registrasi Per Kelurahan di Kecamatan Simokerto Tahun 2021

Kelurahan	Laki-laki	Perempuan	Jumlah
(1)	(2)	(3)	(4)
Kapasan	1	3	4
Tambakrejo	1	1	2
Simokerto	-	-	-
Sidodadi	-	2	2
Simolawang	1	1	2
Jumlah	3	7	10

Catatan : ...

Sumber : Laporan Kependudukan Dispendukcapil Kota Surabaya

Tabel 3.1.6 Jumlah Penduduk Menurut Kelompok Umur dan Jenis Kelamin di Kecamatan Simokerto Hasil Registrasi Tahun 2021

Kelompok Umur	Laki-laki	Perempuan	Jumlah
(1)	(2)	(3)	(4)
0-4 TH	3 067	2 938	6 005
5-9 TH	3 986	3 613	7 599
10-14 TH	3 979	3 723	7 702
15-19 TH	3 883	3 539	7 422
20-24 TH	3 781	3 543	7 324
25-29 TH	3 680	3 525	7 205
30-34 TH	3 368	3 232	6 600
35-39 TH	3 836	3 736	7 572
40-44 TH	3 681	3 614	7 295
45-49 TH	3 349	3 480	6 829
50-54 TH	3 011	3 189	6 200
55-59 TH	2 347	2 603	4 950
60-64 TH	1 823	2 239	4 062
65-69 TH	1 331	1 663	2 994
70-74 TH	769	1 046	1 815
>74 TH	786	1 443	2 229
Jumlah	46 677	47 126	93 803

Catatan : ...
 Sumber : Laporan Kependudukan Dispendukcapil Kota Surabaya

Tabel 3.1.7 Jumlah Penduduk Menurut Kelompok Umur Per Kelurahan di Kecamatan Simokerto Hasil Registrasi Tahun 2021

Kelurahan	0-4	5-9	10-14	15-19
(1)	(2)	(3)	(4)	(5)
Kapasari	903	1 233	1 218	1 204
Tambakrejo	1 144	1 528	1 544	1 509
Simokerto	1 174	1 588	1 668	1 699
Sidodadi	1 123	1 335	1 389	1 330
Simolawang	1 661	1 915	1 883	1 680
Jumlah	6 005	7 599	7 702	7 422

Lanjutan Tabel 3.1.7

Kelurahan	20-24	25-29	30-34
(1)	(6)	(7)	(8)
Kapasari	1 176	1 119	1 025
Tambakrejo	1 486	1 401	1 312
Simokerto	1 596	1 521	1 359
Sidodadi	1 307	1 261	1 189
Simolawang	1 759	1 903	1 715
Jumlah	7 324	7 205	6 600

Lanjutan Tabel 3.1.7

Kelurahan	35-39	39-44	45-49
(1)	(9)	(10)	(11)
Kapasan	1 286	1 303	1 136
Tambakrejo	1 532	1 484	1 406
Simokerto	1 745	1 741	1 629
Sidodadi	1 323	1 180	1 126
Simolawang	1 686	1 587	1 532
Jumlah	7 572	7 295	6 829

Lanjutan Tabel 3.1.7

Kelurahan	50-54	55-56	60-64
(1)	(12)	(13)	(14)
Kapasan	1 054	779	716
Tambakrejo	1 372	1 093	853
Simokerto	1 479	1 202	971
Sidodadi	1 027	819	664
Simolawang	1 268	1 057	858
Jumlah	6 200	4 950	4 062

Lanjutan Tabel 3.1.7

Kelurahan	65-69	70-74	>74	Jumlah
(1)	(15)	(16)	(17)	(18)
Kapasan	588	363	465	15 568
Tambakrejo	597	351	386	18 998
Simokerto	755	490	617	21 234
Sidodadi	505	308	379	16 265
Simolawang	549	303	382	21 738
Jumlah	2 994	1 815	2 229	93 803

Catatan : ...
 Sumber : Laporan Kependudukan Dispendukcapil Kota Surabaya

Tabel 3.1.8 Jumlah Penduduk Menurut Tingkat Pendidikan dan Jenis Kelamin di Kecamatan Simokerto Hasil Registrasi Tahun 2021

Kelurahan	Laki-laki	Perempuan	Jumlah
(1)	(2)	(3)	(4)
1. Tidak/belum Sekolah	12 908	12 531	25 439
2. Tidak/belum Tamat SD / Sederajat	4 318	3 911	8 229
3. Tamat SD / Sederajat	8 451	10 565	19 016
4. Tamat SLTP / Sederajat	6 306	6 598	12 904
5. Tamat SLTA / Sederajat	12 031	10 639	22 670
6. D1 / D2	83	112	195
7. D3 / Sarjana Muda	242	338	580
8. D4 / S1	2 198	2 346	4 544
9. S2	135	85	220
10. S3	5	1	6
Jumlah	46 677	47 126	93 803

Catatan : ...
 Sumber : Laporan Kependudukan Dispendukcapil Kota Surabaya

Tabel 3.1.9 Jumlah Penduduk Menurut Tingkat Pendidikan Formal Per Kelurahan di Kecamatan Simokerto Hasil Registrasi Tahun 2021

Kelurahan	Tidak/Belum Sekolah	Tidak/Belum Tamat SD/ Sederajat	Tamat SD/ Sederajat	Tamat SLTP/ Sederajat
(1)	(2)	(3)	(4)	(5)
Kapasan	3 913	1 268	2 670	2 216
Tambakrejo	4 946	1 655	3 025	2 797
Simokerto	5 149	1 791	3 077	3 083
Sidodadi	4 656	1 352	4 059	2 311
Simolawang	6 775	2 163	6 185	2 497
Jumlah	25 439	8 229	19 016	12 904

Catatan : ...

Sumber : Laporan Kependudukan Dispendukcapil Kota Surabaya

Lanjutan Tabel 3.1.9

Kelurahan	Tamat SLTA/ Sederajat	D1/D2	D3/Sarjana Muda
(1)	(6)	(7)	(8)
Kapasan	4 454	39	98
Tambakrejo	5 220	56	170
Simokerto	6 403	47	203
Sidodadi	3 194	21	34
Simolawang	3 399	32	75
Jumlah	22 670	195	580

Lanjutan Tabel 3.1.9

Kelurahan	D4/S1	S2	S3	Jumlah
(1)	(9)	(10)	(11)	(12)
Kapasan	880	28	2	15 568
Tambakrejo	1 074	55	-	18 998
Simokerto	1 405	72	4	21 234
Sidodadi	613	25	-	16 265
Simolawang	572	40	-	21 738
Jumlah	4 544	220	6	93 803

Catatan : ...

Sumber : Laporan Kependudukan Dispendukcapil Kota Surabaya

Tabel 3.1.10 Jumlah Penduduk Menurut Agama dan Jenis Kelamin di Kecamatan Simokerto Hasil Registrasi Tahun 2021

Agama	Laki-laki	Perempuan	Jumlah
(1)	(2)	(3)	(4)
ISLAM	39 691	39 097	78 788
KRISTEN	4 190	4 815	9 005
KATHOLIK	1 156	1 434	2 590
HINDU	22	28	50
BUDHA	1 572	1 711	3 283
LAINNYA	46	41	87
Jumlah	46 677	47 126	93 803

Catatan : ...
 Sumber : Laporan Kependudukan Dispendukcapil Kota Surabaya

Tabel 3.1.11 Jumlah Penduduk Menurut Agama Per Kelurahan di Kecamatan Simokerto Hasil Registrasi Tahun 2021

Kelurahan	Islam	Kristen	Katolik	Hindu	Budha	Lainnya
(1)	(2)	(3)	(4)	(5)	(6)	(7)
Kapasan	11 285	2 536	706	4	973	64
Tambakrejo	15 993	1 933	620	10	435	7
Simokerto	16 502	2 867	858	29	973	5
Sidodadi	14 081	1 245	271	5	654	9
Simolawang	20 927	424	135	2	248	2
Jumlah	78 788	9 005	2 590	50	3 283	87

Catatan : ...
 Sumber : Laporan Kependudukan Dispendukcapil Kota Surabaya

Tabel 3.1.12 Jumlah Penduduk Laki-laki Menurut Agama Per Kelurahan di Kecamatan Simokerto Hasil Registrasi Tahun 2021

Kelurahan	Islam	Kristen	Katolik	Hindu	Budha	Lainnya
(1)	(2)	(3)	(4)	(5)	(6)	(7)
Kapasan	5 700	1 171	308	2	474	37
Tambakrejo	8 077	891	294	5	209	1
Simokerto	8 272	1 323	379	13	461	2
Sidodadi	7 081	604	119	1	311	4
Simolawang	10 561	201	56	1	117	2
Jumlah	39 691	4 190	1 156	22	1 572	46

Catatan : ...
 Sumber : Laporan Kependudukan Dispendukcapil Kota Surabaya

Tabel 3.1.13 Jumlah Penduduk Perempuan Menurut Agama Per Kelurahan di Kecamatan Simokerto Hasil Registrasi Tahun 2021

Kelurahan	Islam	Kristen	Katolik	Hindu	Budha	Lainnya
(1)	(2)	(3)	(4)	(5)	(6)	(7)
Kapasan	5 585	1 365	398	2	499	27
Tambakrejo	7 916	1 042	326	5	226	6
Simokerto	8 230	1 544	479	16	512	3
Sidodadi	7 000	641	152	4	343	5
Simolawang	10 366	223	79	1	131	0
Jumlah	39 097	4 815	1 434	28	1 711	41

Catatan : ...
 Sumber : Laporan Kependudukan Dispendukcapil Kota Surabaya

Tabel 3.1.14 Jumlah Kelahiran Yang Dilaporkan Menurut Jenis Kelamin Per Kelurahan di Kecamatan Simokerto Hasil Registrasi Tahun 2021

Kelurahan	Kelahiran		Jumlah
	Laki-Laki	Perempuan	
(1)	(2)	(3)	(4)
Kapasan	181	153	334
Tambakrejo	322	371	693
Simokerto	228	239	467
Sidodadi	252	281	533
Simolawang	505	523	1 028
Jumlah	1 488	1 567	3 055

Catatan : ...
 Sumber : Laporan Kependudukan Dispendukcapil Kota Surabaya

Tabel 3.1.15 Jumlah Kematian Yang Dilaporkan Menurut Jenis Kelamin Per Kelurahan di Kecamatan Simokerto Hasil Registrasi Tahun 2021

Kelurahan	Kematian		Jumlah
	Laki-Laki	Perempuan	
(1)	(2)	(3)	(4)
Kapasan	152	123	275
Tambakrejo	186	155	341
Simokerto	202	140	342
Sidodadi	126	107	233
Simolawang	162	140	302
Jumlah	828	665	1 493

Catatan : ...
 Sumber : Laporan Kependudukan Dispendukcapil Kota Surabaya

Tabel 3.1.16 Jumlah Penduduk Pindah Yang Dilaporkan Menurut Jenis Kelamin Per Kelurahan di Kecamatan Simokerto Hasil Registrasi Tahun 2021

Kelurahan	Penduduk Pindah		Jumlah
	Laki-Laki	Perempuan	
(1)	(2)	(3)	(4)
Kapasan	121	129	250
Tambakrejo	98	101	199
Simokerto	90	79	169
Sidodadi	70	66	136
Simolawang	67	65	132
Jumlah	446	440	886

Catatan : ...
 Sumber : Laporan Kependudukan Dispendukcapil Kota Surabaya

Tabel 3.1.17 Jumlah Penduduk Datang Yang Dilaporkan Menurut Jenis Kelamin Per Kelurahan di Kecamatan Simokerto Hasil Registrasi Tahun 2021

Kelurahan	Penduduk Datang		Jumlah
	Laki-Laki	Perempuan	
(1)	(2)	(3)	(4)
Kapasan	81	71	152
Tambakrejo	97	106	203
Simokerto	96	90	186
Sidodadi	64	67	131
Simolawang	112	88	200
Jumlah	450	422	872

Catatan : ...

Sumber : Laporan Kependudukan Dispendukcapil Kota Surabaya

Tabel 3.1.18 Jumlah Penduduk WNI Menurut Pekerjaan Per Kelurahan di Kecamatan Simokerto Hasil Registrasi Tahun 2021

Kelurahan	Belum/Tidak Bekerja	Mengurus Rumah Tangga	Pelajar Mahasiswa	Pensiunan
(1)	(2)	(3)	(4)	(5)
Kapasan	4 624	3 258	2 183	32
Tambakrejo	5 627	3 732	2 768	75
Simokerto	5 864	4 419	3 162	64
Sidodadi	5 311	3 432	2 198	13
Simolawang	7 336	4 659	2 952	30
Jumlah	28 762	19 500	13 263	214

Lanjutan Tabel 3.1.18

Kelurahan	PNS	TNI	POLRI	Perdagangan
(1)	(6)	(7)	(8)	(9)
Kapasan	57	14	6	6
Tambakrejo	141	27	15	16
Simokerto	116	44	17	4
Sidodadi	38	19	9	10
Simolawang	67	23	3	11
Jumlah	419	127	50	47

Lanjutan Tabel 3.1.18

Kelurahan	Petani Pekebun	Peternak	Nelayan Perikanan	Industri
(1)	(10)	(11)	(12)	(13)
Kapasan	2	-	1	-
Tambakrejo	10	-	-	1
Simokerto	8	-	-	1
Sidodadi	12	-	-	1
Simolawang	29	1	2	3
Jumlah	61	1	3	6

Lanjutan Tabel 3.1.18

Kelurahan	Konstruksi	Transportasi	Karyawan Swasta	Karyawan BUMN
(1)	(14)	(15)	(16)	(17)
Kapasan	-	1	3 908	7
Tambakrejo	-	2	5 289	15
Simokerto	1	1	5 778	17
Sidodadi	-	-	3 911	6
Simolawang	-	4	4 565	11
Jumlah	1	8	23 451	56

Lanjutan Tabel 3.1.18

Kelurahan	Karyawan BUMD	Karyawan Honorer	Buruh Harian Lepas	Buruh Tani Perkebunan
(1)	(18)	(19)	(20)	(21)
Kapasan	-	6	10	-
Tambakrejo	-	13	14	-
Simokerto	1	13	18	2
Sidodadi	2	2	12	-
Simolawang	2	14	30	1
Jumlah	5	48	84	3

Lanjutan Tabel 3.1.18

Kelurahan	Buruh Nelayan Perikanan	Buruh Peternakan	Pembantu Rumah Tangga	Tukang Cukur
(1)	(22)	(23)	(24)	(25)
Kapasan	-	-	-	-
Tambakrejo	-	-	4	-
Simokerto	-	-	2	-
Sidodadi	-	-	2	-
Simolawang	-	-	6	-
Jumlah	-	-	14	-

Lanjutan Tabel 3.1.18

Kelurahan	Tukang Listrik	Tukang Batu	Tukang Kayu	Tukang Sol Sepatu
(1)	(26)	(27)	(28)	(29)
Kapasan	-	2	1	-
Tambakrejo	2	3	-	-
Simokerto	-	2	-	-
Sidodadi	-	1	-	-
Simolawang	1	2	-	-
Jumlah	3	10	1	-

Lanjutan Tabel 3.1.18

Kelurahan	Tukang Las Pandai Besi	Tukang Jahit	Tukang Gigi	Penata Rias
(1)	(30)	(31)	(32)	(33)
Kapasan	-	2	-	1
Tambakrejo	-	2	-	-
Simokerto	-	4	-	-
Sidodadi	-	2	-	-
Simolawang	-	2	-	-
Jumlah	-	12	-	1

Lanjutan Tabel 3.1.18

Kelurahan	Penata Busana	Penata Rambut	Mekanik	Seniman
(1)	(34)	(35)	(36)	(37)
Kapasan	1	-	1	-
Tambakrejo	-	-	1	-
Simokerto	-	-	2	1
Sidodadi	-	-	-	-
Simolawang	-	-	-	-
Jumlah	1	-	4	1

Lanjutan Tabel 3.1.18

Kelurahan	Tabib	Paraji	Perancang Busana	Penterjemah
(1)	(38)	(39)	(40)	(41)
Kapasan	-	-	-	-
Tambakrejo	-	-	-	-
Simokerto	-	-	1	-
Sidodadi	-	-	-	-
Simolawang	-	-	-	-
Jumlah	-	-	1	-

Lanjutan Tabel 3.1.18

Kelurahan	Imam Masjid	Pendeta	Pastor	Wartawan
(1)	(42)	(43)	(44)	(45)
Kapasan	-	6	-	-
Tambakrejo	-	1	-	1
Simokerto	-	1	-	1
Sidodadi	-	-	-	-
Simolawang	-	-	-	-
Jumlah	-	8	-	2

Lanjutan Tabel 3.1.18

Kelurahan	Ustadz Mubaligh	Juru Masak	Promotor Acara	Anggota DPR RI
(1)	(46)	(47)	(48)	(49)
Kapasan	-	-	-	1
Tambakrejo	1	1	-	-
Simokerto	-	-	-	-
Sidodadi	-	-	-	-
Simolawang	-	-	-	-
Jumlah	1	1	-	1

Lanjutan Tabel 3.1.18

Kelurahan	Anggota DPD	Anggota BPK	Presiden	Wakil Presiden
(1)	(50)	(51)	(52)	(53)
Kapasan	-	-	-	-
Tambakrejo	-	-	-	-
Simokerto	-	-	-	-
Sidodadi	-	-	-	-
Simolawang	-	-	-	-
Jumlah	-	-	-	-

Lanjutan Tabel 3.1.18

Kelurahan	Anggota Mahkamah Konstitusi	Anggota Kabinet Kementerian	Duta Besar	Gubernur
(1)	(54)	(55)	(56)	(57)
Kapasan	-	-	-	-
Tambakrejo	-	-	-	-
Simokerto	-	-	-	-
Sidodadi	-	-	-	-
Simolawang	-	-	-	-
Jumlah	-	-	-	-

Lanjutan Tabel 3.1.18

Kelurahan	Wakil Gubernur	Bupati	Wakil Bupati	Walikota
(1)	(58)	(59)	(60)	(61)
Kapasan	-	-	-	-
Tambakrejo	-	-	-	-
Simokerto	-	-	-	-
Sidodadi	-	-	-	-
Simolawang	-	-	-	-
Jumlah	-	-	-	-

Lanjutan Tabel 3.1.18

Kelurahan	Wakil Walikota	Anggota DPRD Provinsi	Anggota DPRD Kabupaten Kota	Dosen
(1)	(62)	(63)	(64)	(65)
Kapasari	-	-	-	6
Tambakrejo	-	-	-	12
Simokerto	-	-	1	21
Sidodadi	-	-	-	5
Simolawang	-	-	1	11
Jumlah	-	-	2	55

Lanjutan Tabel 3.1.18

Kelurahan	Guru	Pilot	Pengacara	Notaris
(1)	(66)	(67)	(68)	(69)
Kapasan	62	1	-	-
Tambakrejo	112	-	-	-
Simokerto	142	-	1	-
Sidodadi	40	-	1	-
Simolawang	101	-	-	-
Jumlah	457	1	2	-

Lanjutan Tabel 3.1.18

Kelurahan	Arsitek	Akuntan	Konsultan	Dokter
(1)	(70)	(71)	(72)	(73)
Kapasan	-	-	1	11
Tambakrejo	-	1	1	14
Simokerto	-	-	-	14
Sidodadi	-	-	1	8
Simolawang	-	-	-	9
Jumlah	-	1	3	56

Lanjutan Tabel 3.1.18

Kelurahan	Bidan	Perawat	Apoteker	Psikiater Psikolog
(1)	(74)	(75)	(76)	(77)
Kapasan	5	4	-	-
Tambakrejo	3	14	2	1
Simokerto	3	12	2	-
Sidodadi	4	6	-	-
Simolawang	4	8	-	-
Jumlah	19	44	4	1

Lanjutan Tabel 3.1.18

Kelurahan	Penyiar Televisi	Penyiar Radio	Pelaut	Peneliti
(1)	(78)	(79)	(80)	(81)
Kapasan	-	-	-	-
Tambakrejo	-	-	1	-
Simokerto	-	-	-	1
Sidodadi	-	-	-	-
Simolawang	-	-	3	1
Jumlah	-	-	4	2

Lanjutan Tabel 3.1.18

Kelurahan	Sopir	Pialang	Paranormal	Pedagang
(1)	(82)	(82)	(84)	(85)
Kapasan	13	-	-	38
Tambakrejo	15	-	-	71
Simokerto	12	-	-	48
Sidodadi	5	-	-	32
Simolawang	13	-	-	51
Jumlah	58	-	-	240

Lanjutan Tabel 3.1.18

Kelurahan	Perangkat Desa	Kepala Desa	Biarawati	Wiraswasta
(1)	(86)	(87)	(88)	(89)
Kapasan	-	-	1	1 215
Tambakrejo	-	-	-	908
Simokerto	1	-	-	1 338
Sidodadi	-	-	-	1 051
Simolawang	-	-	-	1 645
Jumlah	1	-	1	6 157

Lanjutan Tabel 3.1.18

Kelurahan	Lainnya	Jumlah
(1)	(90)	(91)
Kapasan	77	15 564
Tambakrejo	80	18 996
Simokerto	94	21 234
Sidodadi	129	16 263
Simolawang	135	21 736
Jumlah	515	93 793

Catatan : ...
 Sumber : Laporan Kependudukan Dispendukcapil Kota Surabaya

Tabel 3.1.19 Jumlah Penduduk OA (Orang Asing) Menurut Pekerjaan Per Kelurahan di Kecamatan Simokerto Hasil Registrasi Tahun 2021

Kelurahan	Perindustrian dan Perdagangan	Kehutanan	Pertambangan	Pelayanan Umum
(1)	(2)	(3)	(4)	(5)
Kapasan	1	-	-	-
Tambakrejo	-	-	-	-
Simokerto	-	-	-	-
Sidodadi	1	-	-	-
Simolawang	-	-	-	-
Jumlah	2	-	-	-

Catatan : ...

Sumber : Laporan Kependudukan Dispendukcapil Kota Surabaya

Lanjutan Tabel 3.1.19

Kelurahan	Pertanian	Keagamaan	Perbankan	Kesehatan	Pariwisata
(1)	(6)	(7)	(8)	(9)	(10)
Kapasan	-	-	-	-	-
Tambakrejo	-	-	-	-	-
Simokerto	-	-	-	-	-
Sidodadi	-	-	-	-	-
Simolawang	-	-	-	-	-
Jumlah	-	-	-	-	-

Lanjutan Tabel 3.1.19

Kelurahan	Transportasi	Pendidikan dan Kebudayaan	Lainnya	Jumlah
(1)	(11)	(12)	(13)	(14)
Kapasan	-	-	3	4
Tambakrejo	-	-	2	2
Simokerto	-	-	-	-
Sidodadi	-	-	1	2
Simolawang	-	-	2	2
Jumlah	-	-	8	10

Catatan : ...
 Sumber : Laporan Kependudukan Dispendukcapil Kota Surabaya

Tabel 3.1.20 Jumlah Kepala Keluarga (KK) Per Kelurahan di Kecamatan Simokerto Hasil Registrasi Tahun 2021

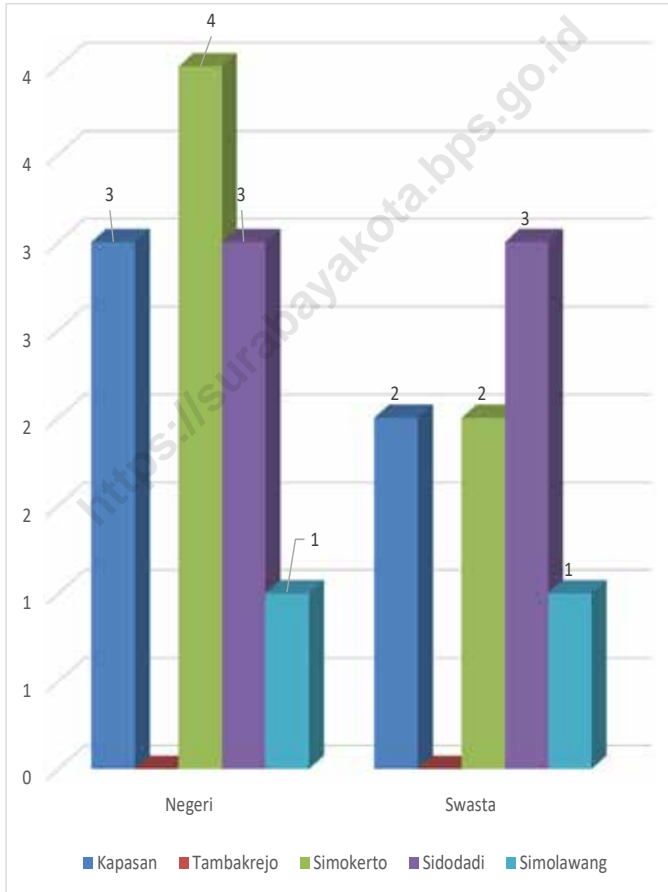
Kelurahan	Jumlah KK
(1)	(2)
Kapasan	5 312
Tambakrejo	6 520
Simokerto	7 359
Sidodadi	5 450
Simolawang	7 061
Jumlah	31 702

Catatan : ...
 Sumber : Laporan Kependudukan Dispendukcapil Kota Surabaya

04

**SOSIAL
DAN
KESEJAHTERAAN
RAKYAT**

Gambar 4.1 Grafik Banyaknya Sekolah Dasar Menurut Kelurahan di Kecamatan Simokerto, 2021



Sumber : Podes 2021

4.1 PENDIDIKAN

Tabel 4.1.1 Banyaknya Sekolah, Guru, dan Murid di Bawah Kementerian Pendidikan dan Kebudayaan Tahun Ajaran 2021/2022 di Kecamatan Simokerto

No	Jenis dan Status Sekolah	Sekolah	Guru	Murid
(1)	(2)	(3)	(4)	(5)
1	TK			
	- Negeri	-	-	-
	- Swasta	47	163	2 021
2	SD			
	- Negeri	8	156	3 768
	- Swasta	10	103	1 850
3	SMP			
	- Negeri	2	68	1 765
	- Swasta	7	82	1 084
4	SMA			
	- Negeri	-	-	-
	- Swasta	4	79	793
5	SMK			
	- Negeri	-	-	-
	- Swasta	3	57	1 165
	jumlah	81	708	12 446

Catatan : -

Sumber : Kementerian Pendidikan dan Kebudayaan, Sistem Dapodik

Tabel 4.1.2 Banyaknya Sekolah, Guru, dan Murid di Bawah Kementerian Agama Tahun Ajaran 2021/2022 di Kecamatan Simokerto

No	Jenis dan Status Sekolah	Sekolah	Guru	Murid
(1)	(2)	(3)	(4)	(5)
1	RA			
	- Negeri	-	-	-
	- Swasta	3	10	107
2	MI			
	- Negeri	-	-	-
	- Swasta	6	64	958
3	MTS			
	- Negeri	-	-	-
	- Swasta	3	32	241
4	MA			
	- Negeri	-	-	-
	- Swasta	3	36	318
Jumlah		15	142	1 624

Catatan : -
 Sumber : Kementerian Agama, EMIS

Tabel 4.1.3 Jumlah Sarana Pendidikan Tahun 2019, 2020, dan 2021 di Kecamatan Simokerto

No	Jenis Sarana	2019	2020	2021
(1)	(2)	(3)	(4)	(5)
1	SD/MI	24	3	27
2	SMP/MTs	12	10	12
3	SMA/MA	6	6	7
4	SMK	3	3	3
5	Perguruan Tinggi	1	-	1
jumlah		46	22	50

Catatan : ...
 Sumber : BPS Kota Surabaya (Podes)

Tabel 4.1.4 Banyaknya Sekolah Dasar (SD) Menurut Kelurahan di Kecamatan Simokerto, 2021

Kelurahan	Negeri	Swasta	Jumlah
(1)	(2)	(3)	(4)
Kapasan	3	2	5
Tambakrejo	-	-	-
Simokerto	4	2	6
Sidodadi	3	3	6
Simolawang	1	1	2
Kecamatan Simokerto	15	8	23

Catatan : ...
 Sumber : BPS Kota Surabaya (Podes)

Tabel 4.1.5 Banyaknya Madrasah Ibtidaiyah (MI) Menurut Kelurahan di Kecamatan Simokerto, 2021

Kelurahan	Negeri	Swasta	Jumlah
(1)	(2)	(3)	(4)
Kapasan	-	-	-
Tambakrejo	-	-	-
Simokerto	-	2	2
Sidodadi	-	1	1
Simolawang	-	1	1
Kecamatan Simokerto	-	4	4

Catatan : ...
 Sumber : BPS Kota Surabaya (Podes)

Tabel 4.1.6 Banyaknya Sekolah Menengah Pertama (SMP) Menurut Kelurahan di Kecamatan Simokerto, 2021

Kelurahan	Negeri	Swasta	Jumlah
(1)	(2)	(3)	(4)
Kapasan	1	3	4
Tambakrejo	-	-	-
Simokerto	-	1	1
Sidodadi	-	-	-
Simolawang	1	2	3
Kecamatan Simokerto	2	6	8

Catatan : ...
 Sumber : BPS Kota Surabaya (Podes)

Tabel 4.1.7 Banyaknya Madrasah Tsanawiyah (MTs) Menurut Kelurahan di Kecamatan Simokerto, 2021

Kelurahan	Negeri	Swasta	Jumlah
(1)	(2)	(3)	(4)
Kapasan	-	-	-
Tambakrejo	-	1	1
Simokerto	-	-	-
Sidodadi	-	1	1
Simolawang	-	2	2
Kecamatan Simokerto	-	4	4

Catatan : ...
 Sumber : BPS Kota Surabaya (Podes)

Tabel 4.1.8 Banyaknya Sekolah Menengah Atas (SMA) Menurut Kelurahan di Kecamatan Simokerto, 2021

Kelurahan	Negeri	Swasta	Jumlah
(1)	(2)	(3)	(4)
Kapasan	-	2	2
Tambakrejo	-	-	-
Simokerto	-	1	1
Sidodadi	-	-	-
Simolawang	-	2	2
Kecamatan Simokerto	-	5	5

Catatan : ...
 Sumber : BPS Kota Surabaya (Podes)

Tabel 4.1.9 Banyaknya Madrasah Aliyah (MA) Menurut Kelurahan di Kecamatan Simokerto, 2021

Kelurahan	Negeri	Swasta	Jumlah
(1)	(2)	(3)	(4)
Kapasan	-	1	1
Tambakrejo	-	-	-
Simokerto	-	-	-
Sidodadi	-	1	1
Simolawang	-	-	-
Kecamatan Simokerto	-	2	2

Catatan : ...
 Sumber : BPS Kota Surabaya (Podes)

Tabel 4.1.10 Banyaknya Sekolah Menengah Kejuruan (SMK) Menurut Kelurahan di Kecamatan Simokerto, 2021

Kelurahan	Negeri	Swasta	Jumlah
(1)	(2)	(3)	(4)
Kapasan	-	2	2
Tambakrejo	-	1	1
Simokerto	-	-	-
Sidodadi	-	-	-
Simolawang	-	-	-
Kecamatan Simokerto	-	3	3

Catatan : ...
 Sumber : BPS Kota Surabaya (Podes)

Tabel 4.1.11 Banyaknya Akademi/Perguruan Tinggi Menurut Kelurahan di Kecamatan Simokerto, 2021

Kelurahan	Negeri	Swasta	Jumlah
(1)	(2)	(3)	(4)
Kapasan	-	1	1
Tambakrejo	-	-	-
Simokerto	-	-	-
Sidodadi	-	-	-
Simolawang	-	-	-
Kecamatan Simokerto	-	1	1

Catatan : ...
 Sumber : BPS Kota Surabaya (Podes)

Tabel 4.1.12 Kemudahan Untuk Mencapai Sarana Pendidikan Terdekat Bagi Kelurahan yang Tidak Ada Sarana Pendidikan Menurut Kelurahan dan Jenjang Pendidikan di Kecamatan Simokerto, 2021

Kelurahan	SD	MI	SMP	MTs
(1)	(2)	(3)	(4)	(5)
Kapasan	0	2	0	2
Tambakrejo	2	2	2	0
Simokerto	0	0	0	2
Sidodadi	0	0	2	0
Simolawang	0	0	0	0
Kecamatan Simokerto				

Catatan : 0= Ada, 1= Sangat Mudah, 2= Mudah, 3= Sulit, 4= Sangat Sulit
 Sumber : BPS Kota Surabaya (Podes 2021)

Lanjutan Tabel 4.1.12

Kelurahan	SMA	MA	SMK	Akademi/ Perguruan Tinggi
(1)	(6)	(7)	(8)	(9)
Kapasan	0	0	0	0
Tambakrejo	2	2	0	2
Simokerto	0	2	2	2
Sidodadi	2	0	2	2
Simolawang	0	2	2	2
Kecamatan Simokerto				

Catatan : 0= Ada, 1= Sangat Mudah, 2= Mudah, 3= Sulit, 4= Sangat Sulit

Sumber : BPS Kota Surabaya (Podes 2021)

4.2 KESEHATAN

Tabel 4.2.1 Jumlah Sarana Kesehatan Tahun 2019, 2020, dan 2021 di Kecamatan Simokerto

No	Jenis Sarana	2019	2020	2021
(1)	(2)	(3)	(4)	(5)
1	RS	2	2	2
2	RSB	-	-	-
3	Poliklinik	2	2	2
4	Puskesmas	3	2	3
5	Pustu	5	5	3
6	Apotik	12	12	12
jumlah		24	23	22

Catatan : -

Sumber : BPS Kota Surabaya (Podes)

Tabel 4.2.2 Banyaknya Sarana Kesehatan Menurut Kelurahan dan Jenis Sarana Kesehatan di Kecamatan Simokerto, 2021

Kelurahan	Rumah Sakit	Rumah Sakit Bersalin	Poliklinik/ Balai Pengobatan
(1)	(2)	(3)	(4)
Kapasan	1	-	2
Tambakrejo	1	-	-
Simokerto	-	-	-
Sidodadi	-	-	-
Simolawang	-	-	-
Kecamatan Simokerto	2	-	2

Catatan : ...
 Sumber : BPS Kota Surabaya (Podes)

Lanjutan Tabel 4.2.2

Kelurahan	Puskesmas		Apotek
	Rawat Inap	Tanpa Rawat Inap	
(1)	(5)	(6)	(7)
Kapasan	-	-	3
Tambakrejo	-	1	5
Simokerto	-	-	3
Sidodadi	-	-	1
Simolawang	-	2	-
Kecamatan Simokerto	-	3	12

Catatan : ...
 Sumber : BPS Kota Surabaya (Podes)

Tabel 4.2.3 Kemudahan Mencapai Sarana Kesehatan Terdekat Bagi Kelurahan yang Tidak ada Sarana Kesehatan Menurut Kelurahan dan Jenis Sarana Kesehatan di Kecamatan Simokerto, 2021

Kelurahan	Rumah Sakit	Rumah Sakit Bersalin	Poliklinik/ Balai Pengobatan
(1)	(2)	(3)	(4)
Kapasan	0	2	0
Tambakrejo	0	2	2
Simokerto	2	2	2
Sidodadi	2	2	2
Simolawang	2	2	2
Kecamatan Simokerto			

Catatan : 0= Ada, 1= Sangat Mudah, 2= Mudah, 3= Sulit, 4= Sangat Sulit

Sumber : BPS Kota Surabaya (Podes)

Lanjutan Tabel 4.2.3

Kelurahan	Puskesmas		Apotek
	Rawat Inap	Tanpa Rawat Inap	
(1)	(5)	(6)	(7)
Kapasan	2	2	0
Tambakrejo	2	0	0
Simokerto	2	2	0
Sidodadi	2	2	0
Simolawang	2	0	2
Kecamatan Simokerto			

Catatan : 0= Ada, 1= Sangat Mudah, 2= Mudah, 3= Sulit, 4= Sangat Sulit
 Sumber : BPS Kota Surabaya (Podes)

Tabel 4.2.4 Banyaknya Warga Penderita Gizi Buruk Menurut Kelurahan di Kecamatan Simokerto, 2019 dan 2020

Kelurahan	2019	2020
(1)	(2)	(3)
Kapasan	-	-
Tambakrejo	-	-
Simokerto	-	-
Sidodadi	-	-
Simolawang	-	-
Kecamatan Simokerto	-	-

Catatan : ...
 Sumber : BPS Kota Surabaya (Podes)

4.3 AGAMA DAN SOSIAL LAINNYA

Tabel 4.3.1 Jumlah Tempat Ibadah di Kecamatan Simokerto, 2021

Kelurahan	Masjid	Mushola/ Langgar/ Surau	Gereja Protestan	Gereja Katholik	Pura	Vihara
(1)	(2)	(3)	(4)	(5)	(6)	(7)
Kapasan	7	17	1	-	1	-
Tambakrejo	6	21	1	-	-	-
Simokerto	7	5	-	-	-	-
Sidodadi	4	13	-	-	-	-
Simolawang	8	21	-	-	-	-
Kecamatan Simokerto	32	77	2	-	1	-

Catatan : -
 Sumber : KUA Kecamatan Simokerto

Tabel 4.3.2 Banyak Jamaah Haji Menurut Jenis Kelamin di Kecamatan Simokerto, 2021

Kelurahan	Laki-Laki	Perempuan	Jumlah
(1)	(2)	(3)	(4)
Kapasan	-	-	-
Tambakrejo	-	-	-
Simokerto	-	-	-
Sidodadi	-	-	-
Simolawang	-	-	-
Kecamatan Simokerto	-	-	-

Catatan : -

Sumber : KUA Kecamatan Simokerto

Tabel 4.3.3 Banyaknya Peristiwa Pernikahan di Kecamatan Simokerto, 2021

Jenis Gangguan	Jumlah
(1)	(2)
Januari	32
Februari	48
Maret	53
April	32
Mei	47
Juni	37
Juli	81
Agustus	31
September	29
Oktober	35
November	75
Desember	46
Kecamatan Simokerto	546

Catatan : -

Sumber : KUA Simokerto

Tabel 4.3.4 Banyaknya Penyandang Cacat Menurut Kelurahan di Kecamatan Simokerto, 2020

Kelurahan	Tuna Netra	Tuna Wicara/ Rungu	Cacat Fisik	Cacat Mental	Lainnya	Jumlah
(1)	(2)	(3)	(4)	(5)	(6)	(7)
Kapasan	-	-	-	-	-	-
Tambakrejo	-	-	-	-	-	-
Simokerto	-	-	-	-	-	-
Sidodadi	-	-	-	-	-	-
Simolawang	-	-	-	-	-	-
Kecamatan Simokerto	-	-	-	-	-	-

Catatan : -

Sumber : Kantor Kecamatan Simokerto

Tabel 4.3.5 Banyaknya Sarana Kebersihan Menurut Kelurahan di Kecamatan Simokerto, 2021

Kelurahan	TPA	TPS	Pasukan Kuning	Kendaraan/ Gerobakl
(1)	(2)	(3)	(4)	(5)
Kapasan	-	1	-	1
Tambakrejo	-	1	-	1
Simokerto	-	2	-	1
Sidodadi	-	1	-	1
Simolawang	-	2	-	1
Kecamatan Simokerto	-	7	-	5

Catatan : -
 Sumber : Kantor Kecamatan Simokerto

Tabel 4.3.6 Banyaknya Gangguan Keamanan Menurut Jenisnya di Kecamatan Simokerto, 2021

Jenis Gangguan	Jumlah
(1)	(2)
Pembunuhan	-
Penganiayaan	3
Perampokan	-
Pencurian	20
Penipuan	-
Penculikan	-
Perjudian	6
Pemerksaan	-
Pengrusakan	-
Penggelapan	5
Penyalahgunaan Narkoba	28
Lainnya	9
Kecamatan Simokerto	71

Catatan : -

Sumber : Polsek Simokerto

Tabel 4.3.7 Banyaknya Kejadian Bencana Alam Menurut Kelurahan dan Jenis Bencana Alam di Kecamatan Simokerto, 2021

Kelurahan	Gempa Bumi	Tsunami	Gunung Meletus	Tanah Longsor
(1)	(2)	(3)	(4)	(5)
Kapasan	-	-	-	-
Tambakrejo	-	-	-	-
Simokerto	-	-	-	-
Sidodadi	-	-	-	-
Simolawang	-	-	-	-
Kecamatan Simokerto	-	-	-	-

Catatan :

Sumber : BPS Kota Surabaya (Podes)

Lanjutan Tabel 4.3.7

Kelurahan	Banjir	Banjir Bandang	Kekeringan
(1)	(6)	(7)	(8)
Kapasari	-	-	-
Tambakrejo	-	-	-
Simokerto	-	-	-
Sidodadi	-	-	-
Simolawang	-	-	-
Kecamatan Simokerto	-	-	-

Catatan :

Sumber : BPS Kota Surabaya (Podes)

Lanjutan Tabel 4.3.7

Kelurahan	Kebakaran Hutan dan Lahan	Angin Puyuh/ Puting Beliung/ Topan	Gelombang Pasang Laut
(1)	(9)	(10)	(11)
Kapasari	-	-	-
Tambakrejo	-	-	-
Simokerto	-	-	-
Sidodadi	-	-	-
Simolawang	-	-	-
Kecamatan Simokerto	-	-	-

Catatan :

Sumber : BPS Kota Surabaya (Podes)

Tabel 4.3.8 Banyaknya Korban Jiwa Akibat Bencana Alam Menurut Kelurahan dan Jenis Bencana Alam di Kecamatan Simokerto, 2021

Kelurahan	Gempa Bumi	Tsunami	Gunung Meletus	Tanah Longsor
(1)	(2)	(3)	(4)	(5)
Kapasan	-	-	-	-
Tambakrejo	-	-	-	-
Simokerto	-	-	-	-
Sidodadi	-	-	-	-
Simolawang	-	-	-	-
Kecamatan Simokerto	-	-	-	-

Catatan :

Sumber : BPS Kota Surabaya (Podes)

Lanjutan Tabel 4.3.8

Kelurahan	Banjir	Banjir Bandang	Kekeringan
(1)	(6)	(7)	(8)
Kapasan	-	-	-
Tambakrejo	-	-	-
Simokerto	-	-	-
Sidodadi	-	-	-
Simolawang	-	-	-
Kecamatan Simokerto	-	-	-

Catatan :

Sumber : BPS Kota Surabaya (Podes)

Lanjutan Tabel 4.3.8

Kelurahan	Kebakaran Hutan dan Lahan	Angin Puyuh/ Puting Beliung/ Topan	Gelombang Pasang Laut
(1)	(9)	(10)	(11)
Kapasan	-	-	-
Tambakrejo	-	-	-
Simokerto	-	-	-
Sidodadi	-	-	-
Simolawang	-	-	-
Kecamatan Simokerto	-	-	-

Catatan :

Sumber : BPS Kota Surabaya (Podes)

Tabel 4.3.9 Keberadaan Fasilitas/Upaya Antisipasi/Mitigasi Bencana Alam Menurut Kelurahan di Kecamatan Simokerto, 2021

Kelurahan	Sistem Peringatan Dini Bencana Alam	Sistem Peringatan Dini Khusus Tsunami	Perlengkapan Keselamatan
(1)	(2)	(3)	(4)
Kapasan	2	-	6
Tambakrejo	2	-	6
Simokerto	2	-	6
Sidodadi	2	-	6
Simolawang	2	4	6
Kecamatan Simokerto	10	4	30

Catatan :

Sumber : BPS Kota Surabaya (Podes)

Lanjutan Tabel 4.3.9

Kelurahan	Rambu-rambu dan Jalur Evakuasi Bencana	Pembuatan, Perawatan, atau Normalisasi: Sungai, Kanal, Tanggul, Parit, Drainase, Waduk, Pantai, dll
(1)	(5)	(6)
Kapasari	8	2
Tambakrejo	8	2
Simokerto	8	2
Sidodadi	8	2
Simolawang	8	2
Kecamatan Simokerto	40	10

Catatan :

Sumber : BPS Kota Surabaya (Podes)

Tabel 4.3.10 Banyaknya Keluarga Menurut Kelurahan dan Jenis Pengguna Listrik di Kecamatan Simokerto, 2021

Kelurahan	Pengguna Listrik			Bukan Pengguna Listrik
	PLN	Non PLN	Jumlah	
(1)	(2)	(3)	(4)	(5)
Kapasan	5 257	-	5 257	-
Tambakrejo	6 689	-	6 689	-
Simokerto	7 268	-	7 268	-
Sidodadi	5 303	-	5 303	-
Simolawang	6 938	-	6 938	-
Kecamatan Simokerto	31 455	-	31 455	-

Catatan :

Sumber : BPS Kota Surabaya (Podes)

Tabel 4.3.11 Banyaknya Kelurahan Menurut Keberadaan Penerangan Jalan Utama Kelurahan di Kecamatan Simokerto, 2019, 2020, dan 2021

Penerangan Jalan Utama	2019	2020	2021
(1)	(2)	(3)	(4)
Sumber Penerangan Jalan Utama			
Listrik Pemerintah	5	5	5
Listrik Non Pemerintah	-	-	-
Non Listrik	-	-	-
Kecamatan Simokerto			

Catatan : -

Sumber : BPS Kota Surabaya (Podes)

Tabel 4.3.12 Banyaknya Kelurahan Menurut Jenis Bahan Bakar untuk Memasak yang Digunakan Oleh Sebagian Besar Keluarga di Kecamatan Simokerto, 2019, 2020, dan 2021

Jenis Bahan Bakar	2019	2020	2021
(1)	(2)	(3)	(4)
Gas Kota	-	-	-
LPG 3 Kg	5	5	5
LPG Lebih Dari 3 Kg	-	-	-
Minyak Tanah	-	-	-
Kayu Bakar	-	-	-
Lainnya	-	-	-
Kecamatan Simokerto			

Catatan : -

Sumber : BPS Kota Surabaya (Podes)

Tabel 4.3.13 Banyaknya Kelurahan Menurut Sumber Air Minum Sebagian Besar Keluarga di Kecamatan Simokerto, 2019, 2020, dan 2021

Jenis Bahan Bakar	2019	2020	2021
(1)	(2)	(3)	(4)
Air Kemasan Bermerk	1	1	1
Air Isi Ulang	3	4	4
Ledeng Dengan Meteran	1	-	-
Ledeng Tanpa Meteran	-	-	-
Sumur Bor atau Pompa	-	-	-
Sumur	-	-	-
Mata Air	-	-	-
Sungai/Danau/Kolam/Waduk/Situ/Embung/ Bendungan	-	-	-
Air Hujan	-	-	-
Lainnya	-	-	-
Kecamatan Simokerto			

Catatan : -

Sumber : BPS Kota Surabaya (Podes)

Tabel 4.3.14 Banyaknya Kelurahan Menurut Penggunaan Fasilitas Tempat Buang Air Besar Sebagian Besar Keluarga di Kecamatan Simokerto, 2019, 2020, dan 2021

Fasilitas Tempat Buang Air Besar	2019	2020	2021
(1)	(2)	(3)	(4)
Jamban			
- Sendiri	5	5	5
- Bersama	-	-	-
- Umum	-	-	-
Bukan Jamban	-	-	-
Kecamatan Simokerto			

Catatan : -
 Sumber : BPS Kota Surabaya (Podes)

Tabel 4.3.15 Banyaknya Sarana dan Prasarana Ekonomi Menurut Kelurahan dan Jenisnya di Kecamatan Simokerto, 2021

Kelurahan	Kelompok Pertokoan	Pasar dengan Bangunan Permanen	Pasar dengan Bangunan Semi Permanen	Pasar Tanpa Bangunan
(1)	(2)	(3)	(4)	(5)
Kapasas	8	-	-	-
Tambakrejo	19	1	-	-
Simokerto	-	-	-	-
Sidodadi	14	1	-	20
Simolawang	8	-	1	3
Kecamatan Simokerto	49	2	1	23

Catatan : -

Sumber : BPS Kota Surabaya (Podes)

Lanjutan Tabel 4.3.15

Kelurahan	Minimarket/ Swalayan*	Toko/Warung Kelontong	Restoran/ Rumah Makan
(1)	(6)	(7)	(8)
Kapasan	3	25	6
Tambakrejo	7	20	2
Simokerto	5	300	3
Sidodadi	2	1	5
Simolawang	1	30	-
Kecamatan Simokerto	18	376	16

Catatan : * yang memiliki luas < 400 m2
 Sumber : BPS Kota Surabaya (Podes)

Lanjutan Tabel 4.3.15

Kelurahan	Warung/Kedai Makanan	Hotel	Hostel/Motel/Losmen/Wisma
(1)	(9)	(10)	(11)
Kapasan	88	1	1
Tambakrejo	13	1	-
Simokerto	103	-	-
Sidodadi	79	-	-
Simolawang	27	3	1
Kecamatan Simokerto	310	5	2

Catatan :

Sumber : BPS Kota Surabaya (Podes)

Tabel 4.3.16 Banyaknya Embung Desa Menurut Kelurahan di Kecamatan Simokerto, 2020 dan 2021

Kelurahan	2020	2021
(1)	(2)	(3)
Kapasan	-	-
Tambakrejo	-	-
Simokerto	-	-
Sidodadi	-	-
Simolawang	-	-
Kecamatan Simokerto	-	-

Catatan : -
 Sumber : BPS Kota Surabaya (Podes)

Tabel 4.3.17 Jumlah Menara dan Operator Layanan Komunikasi Telepon Seluler Serta Kondisi Sinyal Telepon Seluler Menurut Kelurahan di Kecamatan Simokerto, 2021

Kelurahan	Jumlah Menara Telepon Seluler (BTS)	Jumlah Operator Layanan Komunikasi Telepon Seluler yang Menjangkau di Kelurahan	Kondisi Sinyal Telepon Seluler di Sebagian Besar Wilayah Kelurahan
(1)	(2)	(3)	(4)
Kapasan	2	5	2
Tambakrejo	1	5	2
Simokerto	4	5	2
Sidodadi	1	5	2
Simolawang	-	5	2
Kecamatan Simokerto			

Catatan : Kondisi Sinyal: 1= Sinyal Sangat Kuat, 2= Sinyal Kuat, 3= Sinyal Lemah, 4= Tidak Ada Sinyal
 Sumber : BPS Kota Surabaya (Podes)

Tabel 4.3.18 Banyaknya Kelurahan yang Memiliki Kelompok Kegiatan Olahraga Menurut Jenis Olahraga dan Ketersediaan Fasilitas/Lapangan Olahraga di Kecamatan Simokerto, 2021

Jenis Olahraga	Kondisi Fasilitas/Lapangan Olahraga			Tidak Ada Fasilitas/Lapangan Olahraga
	Baik	Rusak Sedang	Rusak Parah	
(1)	(2)	(3)	(4)	(5)
Sepak bola	-	-	-	5
Bola voli	1	-	-	4
Bulu tangkis	-	-	-	5
Bola basket	2	-	-	3
Tenis Lapangan	-	-	-	5
Tenis Meja	4	-	-	4
Futsal	1	-	-	4
Renang	-	-	-	-
Bela diri (pencak silat, Karate, dll)	-	-	-	5
Bilyard	-	-	-	5
Pusat kebugaran (senam, fitness, aerobik, dll)	1	-	-	4
Lainnya	1	-	-	4

Catatan :

Sumber : BPS Kota Surabaya (Podes)

Tabel 4.3.19 Sarana Transportasi Antar Kelurahan Menurut Kelurahan di Kecamatan Simokerto, 2021

Kelurahan	Jenis Transportasi	Keberadaan Angkutan Umum
(1)	(2)	(3)
Kapasan	1	1
Tambakrejo	1	1
Simokerto	1	1
Sidodadi	1	2
Simolawang	1	1
Kecamatan Simokerto		

Catatan : Jenis Transportasi: 1= Darat, 2= Air, 3= Darat dan Air, 4= Udara
Keberadaan Angkutan Umum: 1= Ada, dengan trayek tetap, 2= Ada, tanpa trayek tetap, 3= Tidak ada angkutan umum

Sumber : BPS Kota Surabaya (Podes)

Tabel 4.3.20 Kondisi Jalan Darat Antar Kelurahan Menurut Kelurahan di Kecamatan Simokerto, 2021

Kelurahan	Jenis Permukaan Jalan	Dapat Dilalui Kendaraan Bermotor Roda 4 atau Lebih
(1)	(2)	(3)
Kapasan	1	1
Tambakrejo	1	1
Simokerto	1	1
Sidodadi	1	1
Simolawang	1	1
Kecamatan Simokerto		

Catatan : Jenis Permukaan Jalan: 1= Aspal/Beton, 2= Diperkeras (kerikil, batu, dll), 3= Tanah, 4= Lainnya
 Dapat Dilalui Kendaraan Bermotor Roda 4/Lebih: 1= Sepanjang tahun, 2= Sepanjang tahun kecuali kondisi tertentu,
 3= Tidak dapat dilalui sepanjang tahun

Sumber : BPS Kota Surabaya (Podes)

Tabel 4.3.21 Keberadaan Kantor Pos/Pos Pembantu/Rumah Pos dan Perusahaan/Agen Jasa Ekspedisi Swasta Menurut Kelurahan di Kecamatan Simokerto, 2021

Kelurahan	Kantor Pos/Pos Pembantu/Rumah Pos	Perusahaan/Agen Jasa Ekspedisi Swasta
(1)	(2)	(3)
Kapasan	1	1
Tambakrejo	1	1
Simokerto	4	1
Sidodadi	4	1
Simolawang	4	1
Kecamatan Simokerto		

Catatan :

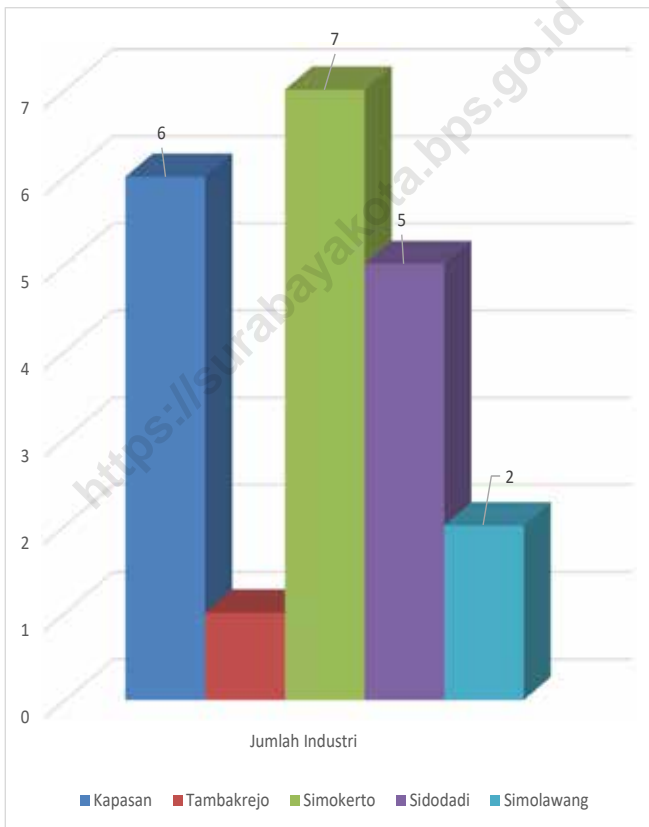
Sumber : BPS Kota Surabaya (Podes)

<https://surabayakota.bps.go.id>

05

**INDUSTRI
DAN
PARIWISATA**

Gambar 5.1 Grafik Jumlah Perusahaan Industri Manufaktur yang Aktif di Kecamatan Simokerto Tahun 2021



Sumber : BPS Kota Surabaya

Tabel 5.1 Jumlah Perusahaan Industri Manufaktur yang Aktif Menurut Kelurahan di Kecamatan Simokerto Tahun 2021

Kelurahan	Jumlah Perusahaan	
	Manufaktur	Total
(1)	(2)	(3)
Kapasan	6	6
Tambakrejo	1	1
Simokerto	7	7
Sidodadi	5	5
Simolawang	2	2
Total	21	21

Catatan: ...
 Sumber : BPS Kota Surabaya

Tabel 5.2 Jumlah Hotel Menurut Kelurahan di Kecamatan Simokerto 2021

Kelurahan	Jumlah Hotel/Penyediaan Akomodasi			
	Hotel Bintang Lima	Hotel Bintang Empat	Hotel Bintang Tiga	Hotel Bintang Dua
(1)	(2)	(3)	(4)	(5)
Kapasan	-	-	-	-
Tambakrejo	-	-	-	1
Simokerto	-	-	-	-
Sidodadi	-	-	-	-
Simolawang	-	-	-	-
Total	-	-	-	1

Lanjutan Tabel 5.2

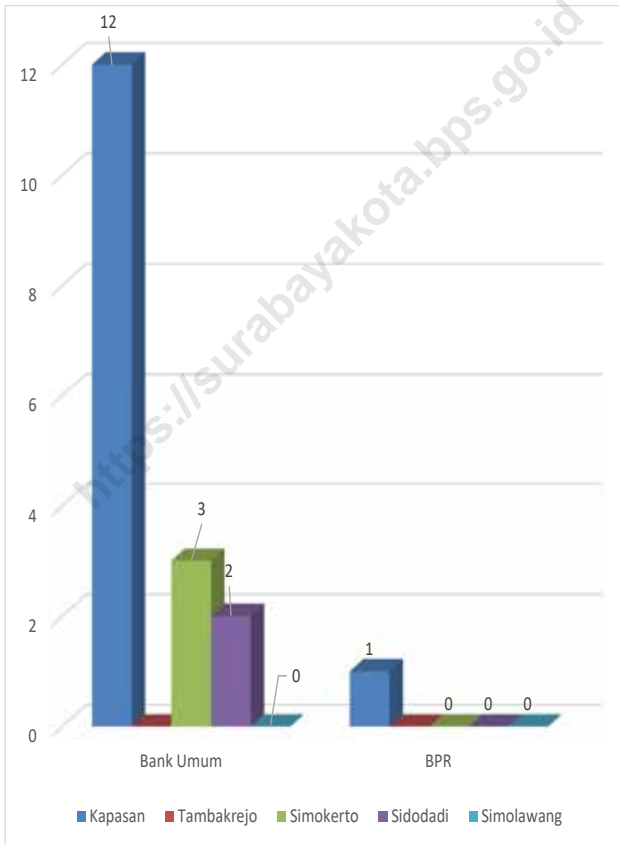
Kelurahan	Jumlah Hotel/Penyediaan Akomodasi			
	Hotel Bintang Satu	Hotel Melati	Akomodasi Lainnya	Jumlah
(1)	(2)	(3)	(3)	(4)
Kapasan	-	2	-	2
Tambakrejo	-	-	-	1
Simokerto	-	-	-	-
Sidodadi	-	-	-	-
Simolawang	-	3	-	3
Total	-	5	-	6

Catatan : ...
 Sumber : BPS Kota Surabaya

06

**PERBANKAN,
KOPERASI, DAN
PERDAGANGAN**

Gambar 6.1 Grafik Banyaknya Bank Menurut Kelurahan di Kecamatan Simokerto Tahun 2021



Sumber : Direktori Koperasi Kota Surabaya diolah dari <http://nik.depkop.go.id>

Tabel 6.1 **Banyaknya Bank Menurut Kelurahan di Kecamatan Simokerto, 2021**

Kelurahan	Bank Umum	BPR	Jumlah
(1)	(2)	(3)	(4)
Kapasan	12	1	13
Tambakrejo	-	-	-
Simokerto	3	-	3
Sidodadi	2	-	2
Simolawang	-	-	-
Jumlah	17	1	18

Catatan : -

Sumber : Kantor Kecamatan Simokerto

Tabel 6.2 **Banyaknya Sarana Lembaga Keuangan Yang Beroperasi Menurut Kelurahan dan Jenisnya di Kecamatan Simokerto, 2021**

Kelurahan	Bank Umum Pemerintah	Bank Umum Swasta	BPR
(1)	(2)	(3)	(4)
Kapasan	5	7	1
Tambakrejo	-	-	-
Simokerto	2	1	-
Sidodadi	1	1	-
Simolawang	-	-	-
Jumlah	8	9	1

Catatan : ...
 Sumber : BPS Kota Surabaya (Podes)

Tabel 6.3 Banyaknya Koperasi Simpan Pinjam Menurut Kelurahan di Kecamatan Simokerto, 2021

Kelurahan	Jumlah
(1)	(2)
Kapasan	-
Tambakrejo	1
Simokerto	4
Sidodadi	-
Simolawang	1
Jumlah	6

Catatan : -

Sumber : Direktori Koperasi Kota Surabaya

Tabel 6.4 **Banyaknya Minimarket dan Supermarket Menurut Kelurahan di Kecamatan Simokerto, 2021**

Kelurahan	Minimarket	Supermarket	Jumlah
(1)	(2)	(3)	(4)
Kapasari	-	1	1
Tambakrejo	-	1	1
Simokerto	-	-	-
Sidodadi	-	-	-
Simolawang	-	-	-
Jumlah	-	2	2

Catatan : -
 Sumber : Podes (2021)

Tabel 6.5 Banyaknya Pom Bensin/SPBU Menurut Kelurahan di Kecamatan Simokerto, 2021

Kelurahan	Pom Bensin/SPBU
(1)	(2)
Kapasan	-
Tambakrejo	1
Simokerto	1
Sidodadi	-
Simolawang	-
Jumlah	2

Catatan : -
 Sumber : Podes (2021)

Tabel 6.6 Jumlah Koperasi Menurut Jenis Koperasi dan Kelurahan di Kecamatan Simokerto Tahun 2021

Kelurahan	Jenis Koperasi		
	Jasa	Konsumen	Pemasaran
(1)	(2)	(3)	(4)
Kapasan	0	3	-
Tambakrejo	3	4	1
Simokerto	1	7	-
Sidodadi	1	2	-
Simolawang	1	2	-
Jumlah	6	18	1

Lanjutan Tabel 6.6

Kelurahan	Jenis Koperasi		Jumlah
	Produsen	Simpan Pinjam	
(1)	(2)	(3)	(4)
Kapasan	1	-	4
Tambakrejo	-	1	9
Simokerto	-	1	9
Sidodadi	-	1	4
Simolawang	-	-	3
Jumlah	1	3	29

Catatan : ...

Sumber : Direktori Koperasi Kota Surabaya diolah dari <http://nik.depkop.go.id>

Tabel 6.7 Jumlah Koperasi Menurut Kelompok Koperasi dan Kelurahan di Kecamatan Simokerto Tahun 2021

Kelurahan	Kelompok Koperasi			
	KPRI	KOPKAR	Koperasi Serba Usaha	Koperasi Simpan Pinjam
(1)	(2)	(3)	(4)	(4)
Kapasan	-	-	-	-
Tambakrejo	-	1	-	1
Simokerto	2	-	1	1
Sidodadi	-	1	-	-
Simolawang	-	-	-	-
Jumlah	2	2	1	2

Lanjutan Tabel 6.7

Kelurahan	Kelompok Koperasi		Jumlah
	Koperasi Wanita	Koperasi Lainnya	
(1)	(2)	(3)	(4)
Kapasan	-	4	4
Tambakrejo	1	6	9
Simokerto	1	4	9
Sidodadi	1	2	4
Simolawang	1	2	3
Jumlah	4	18	29

Catatan : ...
 Sumber : Direktori Koperasi Kota Surabaya diolah dari <http://nik.depkop.go.id>

Tabel 6.8 Banyaknya Koperasi yang Masih Aktif Menurut Kelurahan dan Jenis Koperasi di Kecamatan Simokerto, 2021

Kelurahan	KUD	KOPINKRA	KOSPIN	Koperasi Lainnya
(1)	(2)	(3)	(4)	(5)
Kapasan	-	-	-	-
Tambakrejo	-	-	1	-
Simokerto	-	-	4	1
Sidodadi	-	-	-	-
Simolawang	-	-	1	-
Jumlah	-	-	6	1

Catatan : ...
 Sumber : BPS Kota Surabaya (Podes)

DATA

MENCERDASKAN BANGSA



Badan Pusat Statistik Kota Surabaya

Jl. A. Yani 152 E Surabaya 60231 Jawa Timur

Telp. (62-31) 82516020 Faks. (62-31) 8296691

Homepage : <http://surabayakota.bps.go.id>

Mailbox : bps3578@bps.go.id