


KATALOG: 1102001.1509024

KECAMATAN PASAR MUARA BUNGO DALAM ANGKA 2017



**BADAN PUSAT STATISTIK
KABUPATEN BUNGO**

**KECAMATAN
PASAR MUARA BUNGO
DALAM ANGKA 2017**



PASAR MUARA BUNGO DALAM ANGKA 2017

Katalog BPS : 1102001.1509024

Nomor Publikasi : 15090.1611

ISBN : 978-602-6368-44-7

Ukuran Buku : 15 cm x 21 cm

Jumlah Halaman : xvi + 138 halaman

Naskah : BPS Kabupaten Bungo

Penyunting : BPS Kabupaten Bungo

Penata Letak : BPS Kabupaten Bungo

Gambar Kulit oleh : BPS Kabupaten Bungo

Diterbitkan oleh : ©BPS Kabupaten Bungo

Dicetak oleh : CV. As. Salaam

Dilarang mengumumkan, mendistribusikan, mengomunikasikan, dan/atau mengandakan sebagian atau seluruh isi buku ini untuk tujuan komersial tanpa izin tertulis dari Badan Pusat Statistik

PETA WILAYAH PASAR MUARA BUNGO




<http://bungokab.bps.go.id>



KEPALA BPS KABUPATEN BUNGO

SYARPAN DANI, SE

NIP. 19660116 199203 1 001





**BADAN PUSAT STATISTIK
KABUPATEN BUNGO**

KATA SAMBUTAN

Publikasi **Kecamatan Dalam Angka 2017** ini merupakan kelanjutan dari publikasi tahun sebelumnya, dan sebagai upaya mengembangkan perstatistikan daerah dalam menyediakan data terpadu untuk berbagai kepentingan.

Data statistik yang disajikan dalam publikasi ini bersumber dari kegiatan rutin, survei dan sensus yang dilaksanakan oleh BPS Kabupaten Bungo, serta dilengkapi dengan data sekunder yang dikelola oleh instansi pemerintah dan swasta di wilayah Kabupaten Bungo.

Pada kesempatan ini, kami ucapkan terima kasih kepada segenap jajaran Pemerintah Daerah Kabupaten Bungo yang telah membantu demi terwujudnya publikasi ini. Selanjutnya kepada semua pihak yang telah memberikan bantuan, disampaikan penghargaan dan terima kasih yang sebesar-besarnya.

Saran dan kritik dari berbagai pihak untuk perbaikan publikasi ini sangat kami harapkan. Akhirnya, semoga publikasi ini dapat membantu dalam memenuhi kebutuhan data statistik dan bermanfaat bagi para pemakai.

Muara Bungo, September 2017
Badan Pusat Statistik Kabupaten Bungo
Kepala,



SYARPAN DANI, SE

DAFTAR ISI

Kata Pengantar Kepala Badan Pusat Statistik Kabupaten Bungo	v
Daftar Isi	vi
Daftar Tabel	vii
Daftar Gambar	xv
BAB 1 Geografi dan Iklim	1
BAB II Pemerintahan	9
BAB III Penduduk	25
BAB IV Sosial	33
BAB V Pertanian	69
BAB VI Industri, Pertambangan, dan Energi	91
BAB VII Perdagangan dan Jasa	101
BAB VIII Transportasi dan Komunikasi.....	109
BAB IX Keuangan dan Harga	119

DAFTAR TABEL

1. GEOGRAFI DAN IKLIM

1.1 KEADAAN GEOGRAFI

1.1.1	Luas Wilayah Menurut Dusun di Kecamatan Pasar Muara Bungo, 2016	4
1.1.2	Tinggi Wilayah di atas Permukaan Laut (DPL) Menurut Dusun/Kelurahan di Kecamatan Pasar Muara Bungo, 2016	5
1.1.3	Jarak dari Ibukota Kabupaten dan Ibukota Kecamatan ke Dusun di Kecamatan Pasar Muara Bungo, 2016	6
1.1.4	Nama-nama Sungai yang Melintasi Dusun/ Kelurahan di Kecamatan Pasar Muara Bungo, 2016	7

1.2 KEADAAN IKLIM

1.2.1	Rata-rata Jumlah Curah Hujan Setiap Bulan di Kecamatan Pasar Muara Bungo, 2016	8
-------	--	---

2. PEMERINTAHAN

2.1 WILAYAH ADMINISTRASI

2.1.1	Banyaknya Kampung, Rukun Warga (RW), Rukun Tetangga (RT) Menurut Dusun/Kelurahan di Kecamatan Pasar Muara Bungo, 2016	12
2.1.2	Klasifikasi Perdesaan/Perkotaan Masing-masing Dusun/Kelurahan di Kecamatan Pasar Muara Bungo, 2016	13

2.2 PEGAWAI

2.2.1	Nama-Nama Camat dan Tahun Mulai Bertugas di Kecamatan Pasar Muara Bungo, 2016	14
2.2.2	Banyaknya Pegawai Negeri Sipil Menurut Unit Organisasi dan Jenis Kelamin di Kecamatan Pasar Muara Bungo, 2016	15
2.2.3	Banyaknya Pegawai Negeri Sipil Menurut Unit Organisasi dan Tingkat Pendidikan yang Ditamatkan di Kecamatan Pasar Muara Bungo, 2016	16
2.2.4	Banyaknya Pegawai Negeri Sipil Menurut Unit Organisasi dan Golongan di Kecamatan Pasar Muara Bungo, 2016	17
2.2.5	Banyaknya Pegawai Honorer Menurut Unit Organisasi dan Jenis Kelamin di Kecamatan Pasar Muara Bungo, 2016	18
2.2.6	Banyaknya Pegawai Honorer Menurut Unit Organisasi dan Tingkat Pendidikan yang Ditamatkan di Kecamatan Pasar Muara Bungo, 2016	19

2.3 PEMERINTAHAN DUSUN

2.3.1	Nama-Nama Kepala Dusun/Rio di Kecamatan Pasar Muara Bungo, 2016	20
2.3.2	Nama-nama Gelar Kepala Dusun/Rio di Kecamatan Pasar Muara Bungo, 2016	21
2.3.3	Nama-nama Ketua Badan Permusyawaratan Dusun (BPD) di Kecamatan Pasar Muara Bungo, 2016	22

2.4 ADMINISTRASI PEMERINTAHAN

2.4.1	Banyaknya Kartu Tanda Penduduk (KTP), Akta Kelahiran dan Surat Keterangan Lainnya Menurut Dusun/Kelurahan yang Dikeluarkan Kantor Camat Pelepat, 2016	23
-------	---	----

3. PENDUDUK

3.1	Jumlah Penduduk Menurut Dusun/Kelurahan, Jenis Kelamin, dan Rasio Jenis Kelamin di Kecamatan Pasar Muara Bungo, 2016	28
3.2	Jumlah Penduduk Menurut Kelompok Umur dan Jenis Kelamin di Kecamatan Pasar Muara Bungo, 2016	29
3.3	Luas, Jumlah Penduduk dan Kepadatan Penduduk Menurut Dusun/Kelurahan di Kecamatan Pasar Muara Bungo, 2016	30
3.4	Data Tahapan Keluarga Sejahtera Menurut Dusun/Kelurahan di Kecamatan Pasar Muara Bungo, 2016	31

4. SOSIAL

4.1 PENDIDIKAN

4.1.1	Banyaknya Sekolah, Guru, dan Murid Taman Kanak-kanak Menurut Dusun/Kelurahan di Lingkungan Unit Pelayanan Teknis Dinas (UPTD) Pendidikan Kecamatan Pasar Muara Bungo, Tahun Ajaran 2015/2016	36
4.1.2	Banyaknya Sekolah Dasar (SD) Menurut Dusun/Kelurahan dan Status Sekolah di Lingkungan UPTD Pendidikan Kecamatan Pasar Muara Bungo, Tahun Ajaran 2016/2017	37
4.1.3	Banyaknya Murid, Guru, dan Rasio Murid-Guru Sekolah Dasar (SD) Menurut Dusun/Kelurahan di Lingkungan UPTD Pendidikan Kecamatan Pasar Muara Bungo, Tahun Ajaran 2016/2017	38
4.1.4	Banyaknya Pengikut Ujian Akhir Sekolah Dasar (SD) dan yang Lulus Menurut Dusun/Kelurahan di Lingkungan UPTD Pendidikan Kecamatan Pasar Muara Bungo, Tahun Ajaran 2016/2017	39

4.1.5	Banyaknya Sekolah Menengah Pertama (SMP) Menurut Dusun/Kelurahan dan Status Sekolah di Lingkungan Dinas Pendidikan di Kecamatan Pasar Muara Bungo, Tahun Ajaran 2016/2017	40
4.1.6	Banyaknya Murid, Guru, dan Rasio Murid-Guru Sekolah Menengah Pertama (SMP) Menurut Dusun/Kelurahan di Lingkungan Dinas Pendidikan di Kecamatan Pasar Muara Bungo, Tahun Ajaran 2016/2017	41
4.1.7	Banyaknya Pengikut Ujian Akhir Sekolah Menengah Pertama (SMP) dan yang Lulus Menurut Dusun/Kelurahan di Lingkungan Dinas Pendidikan di Kecamatan Pasar Muara Bungo, Tahun Ajaran 2016/2017	42
4.1.8	Banyaknya Sekolah Menengah Umum (SMU) Menurut Dusun/Kelurahan dan Status Sekolah di Lingkungan Dinas Pendidikan di Kecamatan Pasar Muara Bungo, Tahun Ajaran 2016/2017	43
4.1.9	Banyaknya Murid, Guru dan Rasio Murid-Guru Sekolah Menengah Umum (SMU) Menurut Dusun/Kelurahan di Lingkungan Dinas Pendidikan di Kecamatan Pasar Muara Bungo, Tahun Ajaran 2016/2017	44
4.1.10	Banyaknya Pengikut Ujian Akhir Sekolah Menengah Umum (SMU) dan yang Lulus Menurut Dusun/Kelurahan di Lingkungan Dinas Pendidikan di Kecamatan Pasar Muara Bungo, Tahun Ajaran 2016/2017	45
4.1.11	Banyaknya Sekolah Menengah Kejuruan (SMK) Menurut Dusun/Kelurahan dan Status Sekolah di Lingkungan Dinas Pendidikan Kecamatan Pasar Muara Bungo, Tahun Ajaran 2016/2017	46
4.1.12	Banyaknya Murid, Guru dan Rasio Murid-Guru Sekolah Menengah Kejuruan (SMK) Menurut Dusun/Kelurahan di Lingkungan Dinas Pendidikan Kecamatan Pasar Muara Bungo, Tahun Ajaran 2016/2017	47
4.1.13	Banyaknya Pengikut Ujian Akhir Sekolah Menengah Kejuruan (SMK) dan yang Lulus Menurut Dusun/Kelurahan di Lingkungan Dinas Pendidikan Kecamatan Pasar Muara Bungo, Tahun Ajaran 2016/2017	48
4.1.14	Banyaknya Madrasah Ibtidaiyah Menurut Dusun/Kelurahan di Lingkungan Kementerian Agama di Kecamatan Pasar Muara Bungo, Tahun Ajaran 2016/2017	49
4.1.15	Banyaknya Murid, Guru dan Rasio Murid-Guru Madrasah Ibtidaiyah (MI) Menurut Dusun/Kelurahan di Lingkungan Kementerian Agama di Kecamatan Pasar Muara Bungo, Tahun Ajaran 2016/2017	50
4.1.16	Banyaknya Peserta Ujian Akhir Madrasah Ibtidaiyah (MI) dan yang Lulus Menurut Dusun/Kelurahan di Lingkungan Kementerian Agama di Kecamatan Pasar Muara Bungo, Tahun Ajaran 2016/2017	51
4.1.17	Banyaknya Madrasah Tsanawiyah (MTs) Menurut Dusun/Kelurahan di Lingkungan Kementerian Agama di Kecamatan Pasar Muara Bungo, Tahun Ajaran 2016/2017	52

4.1.18	Banyaknya Murid, Guru dan Rasio Murid-Guru Madrasah Tsanawiyah (MTs) Menurut Dusun/Kelurahan di Lingkungan Kementerian Agama di Kecamatan Pasar Muara Bungo, Tahun Ajaran 2016/2017.....	53
4.1.19	Banyaknya Pengikut Ujian Akhir Madrasah Tsanawiyah (MTs) dan yang Lulus Menurut Dusun/Kelurahan di Lingkungan Kementerian Agama di Kecamatan Pasar Muara Bungo, Tahun Ajaran 2016/2017.....	54
4.1.20	Banyaknya Madrasah Aliyah (MA) Menurut Dusun/Kelurahan di Lingkungan Kementerian Agama di Kecamatan Pasar Muara Bungo, Tahun Ajaran 2016/2017	55
4.1.21	Banyaknya Murid, Guru, dan Rasio Murid-Guru Madrasah Aliyah (MA) Menurut Dusun/Kelurahan di Lingkungan Kementerian Agama di Kecamatan Pasar Muara Bungo, Tahun Ajaran 2016/2017.....	56
4.1.22	Banyaknya Pengikut Ujian Akhir Madrasah Aliyah (MA) dan yang Lulus Menurut Dusun/Kelurahan di Lingkungan Kementerian Agama di Kecamatan Pasar Muara Bungo, Tahun Ajaran 2016/2017.....	57
4.2	KESEHATAN	
4.2.1	Banyaknya Fasilitas Kesehatan di Kecamatan Pasar Muara Bungo, 2016	58
4.2.2	Banyaknya Tenaga Kesehatan Menurut Dusun/Kelurahan di Kecamatan Pasar Muara Bungo, 2016	59
4.2.3	Jumlah Bayi dan Ibu Hamil yang Diimunisasi Menurut Jenisnya di Kecamatan Pasar Muara Bungo, 2016	60
4.2.4	Banyaknya Akseptor Keluarga Berencana Menurut Dusun/Kelurahan dan Jenis Kontrasepsi di Kecamatan Pasar Muara Bungo, 2016	61
4.3	SOSIAL LAINNYA	
4.3.1	Banyaknya Kecelakaan Lalu Lintas dan Jumlah Korban Menurut Jenis Per Bulan di Kepolisian Sektor (Polsek) Pelepat, 2016	63
4.3.2	Banyaknya Kejahatan dan Pelanggaran Menurut Bulan di Wilayah Kepolisian Sektor (Polsek) Pelepat, 2016	64
4.3.3	Jumlah Tempat Ibadah Menurut Dusun/Kelurahan dan Jenisnya di Kecamatan Pasar Muara Bungo, 2016	65
4.3.4	Jumlah Talak, Cerai dan Rujuk Menurut Dusun/Kelurahan di Kecamatan Pasar Muara Bungo, 2016.....	66
4.3.5	Jumlah Nikah dan Biaya Uang yang Diterima dari Nikah Menurut Bulan di Kecamatan Pasar Muara Bungo, 2016	67
4.3.6	Jumlah Jemaah Haji Menurut Dusun/Kelurahan dan Jenis Kelamin yang Diberangkatkan dari Kecamatan Pasar Muara Bungo, 2016	68

5. PERTANIAN

5.1 TANAMAN PANGAN

- 5.1.1 Luas Lahan Sawah dan Lahan Bukan Sawah yang Ditanami Padi Menurut Dusun/Kelurahan di Kecamatan Pasar Muara Bungo (ha), 2016 73
- 5.1.2 Luas Tanaman Padi dan Palawija Menurut Jenis Tanaman di Kecamatan Pasar Muara Bungo (ha), 2016 74
- 5.1.3 Luas Panen, Produksi dan Produktivitas Tanaman Padi dan Palawija Menurut Jenis Tanaman di Kecamatan Pasar Muara Bungo, 2016 . 75

5.2 HORTIKULTURA

- 5.2.1 Luas Panen dan Produksi Tanaman Sayuran dan Buah-Buahan Semusim Menurut Jenis Tanaman di Kecamatan Pasar Muara Bungo, 2016 . 76
- 5.2.2 Luas Panen dan Produksi Tanaman Biofarmaka Menurut Jenis Tanaman di Kecamatan Pasar Muara Bungo, 2016 77
- 5.2.3 Luas Tanaman dan Produksi Tanaman Buah-buahan dan Sayuran Tahunan Menurut Jenis Tanaman di Kecamatan Pasar Muara Bungo, 2016 (ha) 78

5.3 PERKEBUNAN

- 5.3.1 Direktori Perusahaan Perkebunan Besar di Kecamatan Pasar Muara Bungo, 2016 79
- 5.3.2 Luas Tanaman dan Produksi Perkebunan Rakyat Menurut Jenis Tanaman di Kecamatan Pasar Muara Bungo, 2016 80
- 5.3.3 Luas Tanaman dan Komposisi Tanaman Karet Menurut Dusun/Kelurahan di Kecamatan Pasar Muara Bungo (ha),2016 81
- 5.3.4 Luas Tanaman dan Komposisi Tanaman Kelapa Sawit Menurut Dusun/Kelurahan di Kecamatan Pasar Muara Bungo (ha),2016 82

5.4 PETERNAKAN

- 5.4.1 Populasi Ternak Besar Menurut Dusun/Kelurahan di Kecamatan Pasar Muara Bungo (ekor), 2016 83
- 5.4.2 Populasi Ternak Kecil Menurut Dusun/Kelurahan di Kecamatan Pasar Muara Bungo (ekor), 2016 84
- 5.4.3 Populasi Unggas Menurut Dusun/Kelurahan di Kecamatan Pasar Muara Bungo (ekor), 2016 85
- 5.4.4 Banyaknya Ternak Besar yang Dipotong Menurut Dusun/Kelurahan di Kecamatan Pasar Muara Bungo (ekor), 2016 86

.4.5	Banyaknya Ternak Kecil yang Dipotong Menurut Dusun/Kelurahan di Kecamatan Pasar Muara Bungo (ekor) , 2016.....	87
5.4.6	Produksi Daging Unggas Menurut Dusun/Kelurahan dan Jenis Unggas di Kecamatan Pasar Muara Bungo (ekor), 2016	88
5.4.7	Produksi Telur Unggas Menurut Dusun/Kelurahan dan Jenis Unggas di Kecamatan Pasar Muara Bungo (ekor), 2016	89
5.5	PERIKANAN	
5.5.1	Produksi Perikanan Tangkap dan Budidaya Menurut Jenis Ikan di Kecamatan Pasar Muara Bungo (kg), 2016	90
6. PERINDUSTRIAN, PERTAMBANGAN, DAN ENERGI		
6.1	PERINDUSTRIAN	
6.1.1	Direktori Perusahaan Industri Pengolahan Besar/Sedang di Kecamatan Pasar Muara Bungo, 2016	93
6.1.2	Banyaknya Perusahaan Industri Pengolahan Mikro/Kecil Menurut Dusun/Kelurahan di Kecamatan Pasar Muara Bungo, 2016	94
6.1.3	Banyaknya Usaha dan Tenaga Kerja Industri Pengolahan Mikro/Kecil Menurut Klasifikasi Industri di Kecamatan Pasar Muara Bungo, 2016	95
6.2	PERTAMBANGAN DAN PENGGALIAN	
6.2.1	Direktori Perusahaan Pertambangan/Penggalian Besar di Kecamatan Pasar Muara Bungo, 2016	96
6.2.2	Banyaknya Usaha Penggalian Rakyat Menurut Dusun/Kelurahan di Kecamatan Pasar Muara Bungo, 2016	97
6.3	ENERGI	
6.3.1	Banyaknya Pelanggan Listrik PLN Menurut Dusun/Kelurahan dan Golongan Pelanggan di Kecamatan Pasar Muara Bungo, 2016	98
6.3.2	Banyaknya Rumah Tangga Pengguna Listrik Non-PLN Menurut Dusun/Kelurahan di Kecamatan Pasar Muara Bungo, 2016	99
7. PERDAGANGAN DAN JASA		
7.1	PERDAGANGAN	
7.1.1	Banyaknya Sarana/Prasarana Perdagangan Menurut Dusun/Kelurahan dan Jenisnya di Kecamatan Pasar Muara Bungo, 2016	104

7.1.2	Nama Pasar dan Hari Pasar Menurut Dusun/Kelurahan di Kecamatan Pasar Muara Bungo, 2016	105
7.1.3	Banyaknya Pedagang Menurut Dusun/Kelurahan dan Jenisnya di Kecamatan Pasar Muara Bungo, 2016	106

7.2 JASA

7.2.1	Banyaknya Kegiatan Jasa Perorangan Menurut Dusun/Kelurahan dan Jenisnya di Kecamatan Pasar Muara Bungo, 2016	107
-------	--	-----

8. TRANSPORTASI DAN KOMUNIKASI

8.1 TRANSPORTASI

8.1.1	Panjang Jalan Menurut Pemerintah yang Berwenang di Kecamatan Pasar Muara Bungo, 2014-2016	112
8.1.2	Panjang Jalan Menurut Jenis Permukaan di Kecamatan Pasar Muara Bungo, 2014-2016	113
8.1.3	Banyaknya Jembatan Menurut Konstruksi (unit) dan Dusun/Kelurahan di Kecamatan Pasar Muara Bungo, 2016	114

8.2 KOMUNIKASI

8.2.1	Banyaknya Fasilitas Komunikasi Menurut Jenis di Kecamatan Pasar Muara Bungo, 2016	115
-------	---	-----

8.3 PARIWISATA

8.3.1	Objek Wisata dan Taman Rekreasi di Kecamatan Pasar Muara Bungo, 2016	116
8.3.2	Banyaknya Hotel dan Restoran/Rumah Makan Menurut Dusun/Kelurahan di Kecamatan Pasar Muara Bungo, 2016	117

9. KEUANGAN DAN HARGA

9.1 KEUANGAN

9.1.1	Besaran Alokasi Dana Dusun (ADD), Bagi Hasil Pajak dan Retribusi Bagi Pemerintah Desa/Dusun serta Tunjangan Aparatur Dusun(TPAD) Menurut Dusun/Kelurahan di Kecamatan Pasar Muara Bungo (rupiah), Tahun Anggaran 2016	121
9.1.2	Target dan Realisasi Penerimaan Pajak Bumi dan Bangunan Menurut Dusun/Kelurahan di Kecamatan Pasar Muara Bungo, 2016	123
9.1.3	Banyaknya Koperasi Menurut Dusun/Kelurahan di Kecamatan Pasar Muara Bungo, 2016	124

9.2 HARGA

9.2.1	Perkembangan Harga Beberapa Bahan Bangunan di Kecamatan Pasar Muara Bungo (rupiah), 2016	125
9.2.2	Perkembangan Harga Beberapa Bahan Pokok di Kecamatan Pasar Muara Bungo (rupiah), 2016	126

<http://bungokab.bps.go.id>

DAFTAR GAMBAR

Gambar 1.1	Persentase Luas Wilayah Menurut Dusun di Kecamatan Pasar Muara Bungo	3
Gambar 2.1	Persentase Jumlah Pegawai Negeri Sipil Menurut Golongan di Kecamatan Pasar Muara Bungo, 2016.....	11
Gambar 3.1	Piramida Penduduk Kecamatan Pasar Muara Bungo, 2016.....	27
Gambar 4.1	Perbandingan Jumlah Sekolah Menurut Tingkat Pendidikan di Kecamatan Pasar Muara Bungo, Tahun Ajaran 2016/2017.....	35
Gambar 5.1	Persentase Luas Tanaman Karet Menurut Komposisi di Kecamatan Pasar Muara Bungo (ha), 2016.....	72
Gambar 7.1	Perbandingan Jumlah Pedagang Eceran Menurut Kelurahan di Kecamatan Pasar Muara Bungo, 2016.....	103
Gambar 8.1	Perbandingan Banyaknya Hotel dan Restoran/Rumah Makan Menurut Kelurahan di Kecamatan Pasar Muara Bungo, 2016.....	111

<http://bungokab.bps.go.id>

<http://bungokab.bps.go.id>



Luas Wilayah

Luas Wilayah Kecamatan Pasar Muara Bungo adalah 17,027 km²



Batas Kabupaten

Sebelah Utara Kecamatan Pasar Muara Bungo berbatasan dengan Kecamatan Bathin III, sebelah Selatan berbatasan dengan Kecamatan Rimbo Tengah, sebelah Timur dan Barat masing-masing berbatasan dengan Kecamatan Bathin II Babeko dan Kecamatan Bungo Dani.



Keadaan Iklim

Curah hujan pada suatu area antara lain dipengaruhi oleh keadaan iklim, keadaan orografi dan perputaran/pertemuan arus udara. Oleh karena itu jumlah curah hujan menjadi beragam menurut bulan dan letak suatu tempat.



<http://bungokab.bps.go.id>

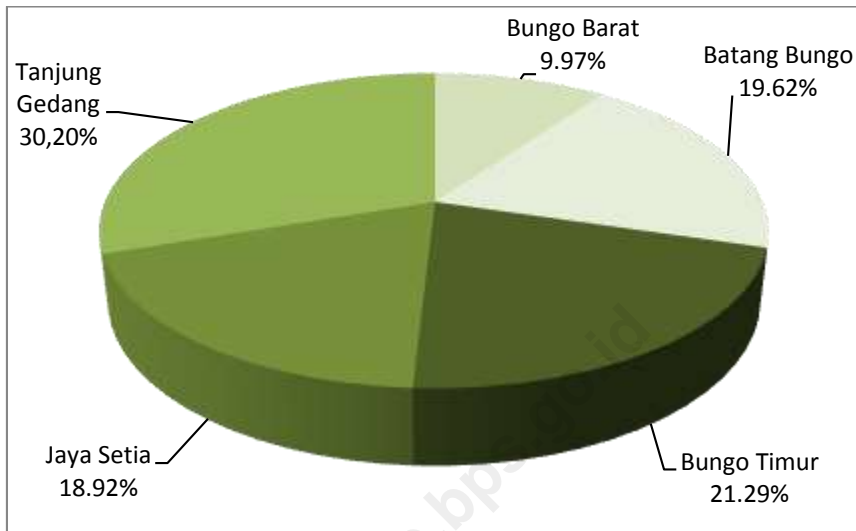
1.1 KEADAAN GEOGRAFI

Luas total Kecamatan Pasar Muara Bungo adalah 17,027 km². Sebelah utara Kecamatan Pasar Muara Bungo berbatasan dengan Kecamatan Bathin III. Sebelah selatan berbatasan dengan Kecamatan Rimbo Tengah. Sedangkan sebelah barat dan timur masing-masing berbatasan dengan Kecamatan Bungo Dani dan Kecamatan Bathin II Babeko.

1.2 KEADAAN IKLIM

Kondisi curah hujan suatu daerah dipengaruhi antara lain oleh keadaan iklim, keadaan geografi, dan perputaran arus udara sehingga jumlah curah hujan menjadi beragam menurut bulan dan letak daerah tersebut. Rata-rata curah hujan di Kabupaten Bungo selama tahun 2016 adalah 1.403 hari.

Gambar 1.1 Persentase Luas Wilayah Menurut Dusun di Kecamatan Pasar Muara Bungo, 2016



1.1 KEADAAN GEOGRAFI

Tabel 1.1.1 Luas Wilayah Menurut Dusun di Kecamatan Pasar Muara Bungo, 2016

Dusun/Kelurahan	Luas (km ²)	Persentase
(1)	(2)	(3)
Bungo Barat	1,697	9,97
Batang Bungo	3,341	19,62
Bungo Timur	3,625	21,29
Jaya Setia	3,222	18,92
Tanjung Gedang	5,142	30,20
Pasar Muara Bungo	17,027	100,00

Sumber: Kantor Camat Pasar Muara Bungo

Tabel 1.1.2 Tinggi Wilayah di atas Permukaan Laut (DPL) Menurut Dusun/Kelurahan di Kecamatan Pasar Muara Bungo, 2016

Dusun/Kelurahan	Tinggi DPL (m)
(1)	(2)
Bungo Barat	-
Batang Bungo	-
Bungo Timur	-
Jaya Setia	+150 m
Tanjung Gedang	-

Sumber: Kantor Camat Pasar Muara Bungo

Tabel 1.1.3 Jarak dari Ibukota Kabupaten dan Ibukota Kecamatan ke Dusun di Kecamatan Pasar Muara Bungo, 2016

Dusun/Kelurahan	Jarak dari Ibukota Kabupaten	Jarak dari Ibukota Kecamatan
(1)	(2)	(3)
Bungo Barat	5	0,5
Batang Bungo	4	1,0
Bungo Timur	5	0,1
Jaya Setia	5	0,1
Tanjung Gedang	6	1,0

Sumber: Kantor Lurah di Kecamatan Pasar Muara Bungo

Tabel 1.1.4 Nama-nama Sungai yang Melintasi Dusun/Kelurahan di Kecamatan Pasar Muara Bungo, 2016

Dusun/Kelurahan	Nama Sungai
(1)	(2)
Bungo Barat	-
Batang Bungo	Batang Bungo
Bungo Timur	-
Jaya Setia	Batang Tebo
Tanjung Gedang	Batang Bungo

Sumber: Kantor Camat Pasar Muara Bungo

1.2 KEADAAN IKLIM

Tabel 1.2.1 Rata-rata Jumlah Curah Hujan Setiap Bulan di Kecamatan Pasar Muara Bungo, 2016

Bulan	Jumlah Hujan (hari)	Curah Hujan (mm)
(1)	(2)	(3)
Januari	-	-
Februari	-	-
Maret	-	-
April	-	-
Mei	-	-
Juni	-	-
Juli	14	43
Agustus	14	161
September	-	-
Oktober	-	-
November	-	-
Desember	-	-
Jumlah	28	204
2015	13	65

Sumber: BMKG

<http://bungokab.bps.go.id>

★ Wilayah Administrasi

Kecamatan Pasar Muara Bungo terdiri dari lima kelurahan

Pegawai

Pegawai Negeri Sipil (PNS) Daerah dalam wilayah Kecamatan Pasar Muara Bungo berjumlah 136 orang yang terdiri dari 47 laki-laki dan 89 perempuan. PNS tersebar di berbagai instansi daerah seperti Kantor Camat, Unit Pelayanan Teknis Dinas Pendidikan, UPTB BP3K, UPTD PP-KB, KUA, dan Kantor Kelurahan

Pemerintahan

Kelurahan yang terdapat di Kecamatan Pasar Muara Bungo adalah Kelurahan Bungo Barat, Kelurahan Batang Bungo, Kelurahan Bungo Timur, Kelurahan Jaya Setia dan Kelurahan Tanjung Gedang

Administrasi Pemerintahan

Penduduk Kecamatan Pasar Muara Bungo tercatat memiliki Kartu Tanda Penduduk berjumlah 14.243 orang



<http://bungokab.bps.go.id>

2.1 WILAYAH ADMINISTRASI

Terdapat lima kelurahan dalam Kecamatan Pasar Muara Bungo, yaitu Kelurahan Bungo Barat, Kelurahan Batang Bungo, Kelurahan Bungo Timur, Kelurahan Jaya Setia, dan Kecamatan Tanjung Gedang. Seluruh daerah tergolong pada daerah perkotaan. Masing-masing kelurahan tersusun atas sejumlah Rukun Warga (RW) dan setiap RW tersusun atas beberapa Rukun Tetangga (RT).

2.3 PEMERINTAHAN DUSUN

Pegawai Negeri Sipil (PNS) Daerah dalam wilayah Kecamatan Pasar Muara Bungo berjumlah 136 orang yang terdiri dari 47 laki-laki dan 89 perempuan. PNS tersebar di berbagai instansi daerah seperti Kantor Camat, Unit Pelayanan Teknis Dinas Pendidikan, UPTB BP3K, UPTD PP-KB, KUA, dan Kantor Kelurahan.

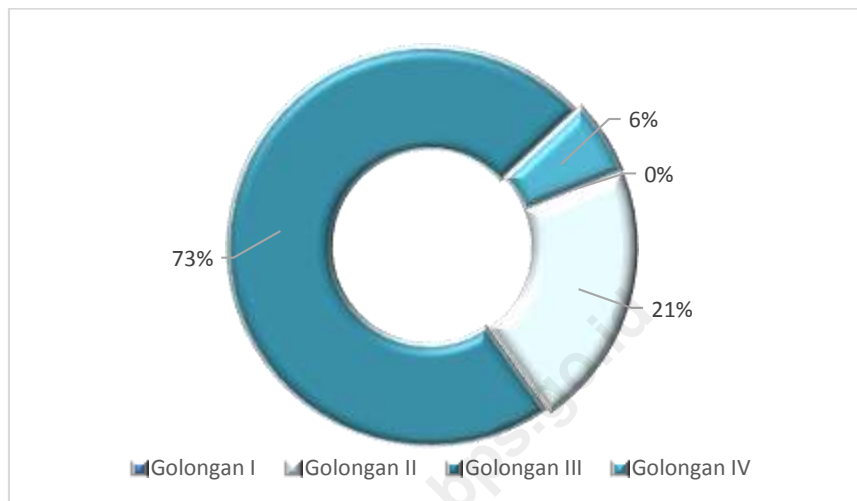
2.3 PEMERINTAHAN DUSUN

Dalam Kabupaten Bungo, suatu kelurahan dipimpin oleh seorang Lurah. Sedangkan pimpinan suatu dusun biasa disebut Rio. Akan tetapi, khusus untuk Kecamatan Pasar Muara Bungo, seluruhnya terdiri dari kelurahan, tidak terdapat dusun.

2.4 ADMINISTRASI PEMERINTAHAN

Penduduk Kecamatan Pasar Muara Bungo tercatat memiliki Kartu Tanda Penduduk berjumlah 14.243 orang.

Gambar2.1 Persentase Jumlah Pegawai Negeri Sipil Menurut Golongan di Kecamatan Pasar Muara Bungo, 2016



2.1 WILAYAH ADMINISTRASI

Tabel 2.1.1 Banyaknya Kampung, Rukun Warga (RW), Rukun Tetangga (RT) Menurut Dusun/Kelurahan di Kecamatan Pasar Muara Bungo, 2016

Dusun/Kelurahan	Kampung	Rukun Warga (RW)	Rukun Tetangga (RT)
(1)	(2)	(3)	(4)
Bungo Barat	-	3	9
Batang Bungo	-	7	19
Bungo Timur	-	5	15
Jaya Setia	-	9	24
Tanjung Gedang	-	4	13
Pasar Muara Bungo	-	28	80
2015	-	28	89

Sumber: Kantor Lurah di Kecamatan Pasar Muara Bungo

PENDUDUK

Tabel 2.1.2 Klasifikasi Perdesaan / Perkotaan Masing-masing Dusun/Kelurahan di Kecamatan Pasar Muara Bungo, 2016

Dusun/Kelurahan	Perdesaan/Rural Ya = 1, Tidak = -	Perkotaan/Urban Ya = 1, Tidak = -
(1)	(2)	(3)
Bungo Barat	-	1
Batang Bungo	-	1
Bungo Timur	-	1
Jaya Setia	-	1
Tanjung Gedang	-	1
Pasar Muara Bungo	-	5
2015	-	5
2014	-	5

Sumber: Badan Pusat Statistik Kabupaten Bungo

2.2 PEGAWAI

Tabel 2.2.1 Nama-Nama Camat dan Tahun Mulai Bertugas di Kecamatan Pasar Muara Bungo, 2016

Nama	Tahun
(1)	(2)
Masril. S.Sos.M.Si	2006
Drs.Eko Wijakso	2007
Asan Anas .BA	2008
Afri Asianto .S.Sos	2008
Erna Nelly Zulkarnain. S.Sos	209-2010
Asan Anas.BA	2012
Drs Tahjudin. M. Si	2011`
Drs. Supriyanto	2012
Pahmi.ME	2013
Muhammad Hasbi Sp.M. Si	2013-2017

Sumber: Kantor Camat Pasar Muara Bungo

PENDUDUK

Tabel 2.2.2 Banyaknya Pegawai Negeri Sipil Menurut Unit Organisasi dan Jenis Kelamin di Kecamatan Pasar Muara Bungo, 2016

Unit Organisasi	Laki-Laki	Perempuan	Jumlah
(1)	(2)	(3)	(4)
Kantor Camat	12	8	20
Unit Pelayanan Teknis Dinas Pendidikan	4	2	6
Puskesmas	4	44	48
UPTB BP3K	1	6	7
UPTD PP-KB		3	3
Kantor Urusan Agama	2	3	5
Kantor Kelurahan			
Bungo Barat	3	8	11
Batang Bungo	7	2	9
Bungo Timur	4	7	11
Jaya Setia	6	3	9
Tanjung Gedang	4	3	7
Jumlah	47	89	136
2015	48	102	150

Sumber: Masing-masing Unit Organisasi

Tabel 2.2.3 Banyaknya Pegawai Negeri Sipil Menurut Unit Organisasi dan Tingkat Pendidikan yang Ditamatkan di Kecamatan Pasar Muara Bungo, 2016

Unit Organisasi	SD	SMP	SMU	D-I/ D-II	D-III	PT
(1)	(2)	(3)	(4)	(5)	(6)	(7)
Kantor Camat	-	-	11	-	-	9
Unit Pelayanan Teknis Dinas Pendidikan	-	-	3	-	-	3
Puskesmas	-	-	13	5	23	7
UPTB BP3K	-	-	-	-	3	4
UPTD PP-KB	-	-	-	-	1	2
Kantor Urusan Agama	-	-	2	-	-	3
Kantor Kelurahan						
Bungo Barat	-	-	7	-	1	3
Batang Bungo	-	-	2	-	1	6
Bungo Timur	1	-	5	-	-	5
Jaya Setia	-	-	3	-	1	5
Tanjung Gedang	-	-	6	-	-	1
Jumlah	1	-	52	5	30	48

Sumber: Masing-masing Unit Organisasi

PENDUDUK

Tabel 2.2.4 Banyaknya Pegawai Negeri Sipil Menurut Unit Organisasi dan Golongan di Kecamatan Pasar Muara Bungo, 2016

Unit Organisasi	Golongan				Jumlah
	I	II	III	IV	
(1)	(2)	(3)	(4)	(5)	(6)
Kantor Camat	-	2	16	2	20
Unit Pelayanan Teknis Dinas Pendidikan	-	4	1	1	6
Puskesmas	-	10	37	1	48
UPTB BP3K	-	-	4	3	7
UPTD PP-KB	-	-	3	-	3
Kantor Urusan Agama	-	-	5	-	5
Kantor Kelurahan					
Bungo Barat	-	4	7	-	11
Batang Bungo	-	2	6	1	9
Bungo Timur	-	3	8	-	11
Jaya Setia	-	2	7	-	9
Tanjung Gedang		2	5	-	7
Jumlah	-	29	99	8	136

Sumber: Masing-masing Unit Organisasi

Tabel 2.2.5 Banyaknya Pegawai Honorer Menurut Unit Organisasi dan Jenis Kelamin di Kecamatan Pasar Muara Bungo, 2016

Unit Organisasi	Laki-Laki	Perempuan	Jumlah
(1)	(2)	(3)	(4)
Kantor Camat	4	3	7
Unit Pelayanan Teknis Dinas Pendidikan	-	2	2
Puskesmas	9	31	40
UPTB BP3K	-	-	-
UPTD PP-KB	-	1	1
Kantor Urusan Agama	-	-	-
Kantor Kelurahan			
Bungo Barat	1	4	5
Batang Bungo	2	1	3
Bungo Timur	2	3	5
Jaya Setia	-	3	3
Tanjung Gedang	2	4	6
Jumlah	20	52	72

Sumber: Masing-masing Unit Organisasi

PENDUDUK

Tabel 2.2.6 Banyaknya Pegawai Honorer Menurut Unit Organisasi dan Tingkat Pendidikan yang Ditamatkan di Kecamatan Pasar Muara Bungo, 2016

Unit Organisasi	SD	SMP	SMU	D-I/ D-II	D-III	PT
(1)	(2)	(3)	(4)	(5)	(6)	(7)
Kantor Camat	-	-	6	-	-	1
Unit Pelayanan Teknis Dinas Pendidikan	-	-	-	-	-	2
Puskesmas	-	1	2	-	26	11
UPTB BP3K	-	-	-	-	-	-
UPTD PP-KB	-	-	1	-	-	-
Kantor Urusan Agama	-	-	-	-	-	-
Kantor Kelurahan						
Bungo Barat	-	-	3	-	-	2
Batang Bungo	-	-	1	-	-	2
Bungo Timur	-	1	3	-	1	-
Jaya Setia	-	-	2	-	1	-
Tanjung Gedang	-	-	4	-	-	2
Jumlah	-	2	22	-	28	20

Sumber: Masing-masing Unit Organisasi

2.3 PEMERINTAHAN DUSUN

Tabel 2.3.1 Nama-Nama Lurah di Kecamatan Pasar Muara Bungo, 2016

Dusun/Kelurahan	Nama
(1)	(2)
Bungo Barat	Abdullah Hafi Fudin
Batang Bungo	Peltu Ir.Yudi. M .Si
Bungo Timur	Zahari
Jaya Setia	Sapri .S.Sos.Msi
Tanjung Gedang	Nasrudin

Sumber: Kantor Lurah di Kecamtan Pasar Muara Bungo

PENDUDUK

Tabel 2.3.2 Nama-nama Gelar Kepala Dusun/Rio di Kecamatan Pasar Muara Bungo, 2016

Dusun/Kelurahan	Nama Gelar
(1)	(2)
Bungo Barat	-
Batang Bungo	-
Bungo Timur	-
Jaya Setia	-
Tanjung Gedang	-

Sumber:

Tabel 2.3.3 Nama-nama Ketua Badan Permusyawaratan Dusun (BPD) di Kecamatan Pasar Muara Bungo, 2016

Dusun/Kelurahan	Nama
(1)	(2)
Bungo Barat	-
Batang Bungo	-
Bungo Timur	-
Jaya Setia	-
Tanjung Gedang	-


Sumber:

2.4 ADMINISTRASI PEMERINTAHAN

Tabel 2.4.1 Banyaknya Kartu Tanda Penduduk (KTP), Akta Kelahiran dan Surat Keterangan Lainnya Menurut Dusun/Kelurahan yang Dikeluarkan Kantor Camat Pasar Muara Bungo, 2016

Dusun/Kelurahan	Kartu Tanda Penduduk (KTP)	Akta Kelahiran	Surat Keterangan Lainnya
(1)	(2)	(3)	(4)
Bungo Barat	-	-	-
Batang Bungo	-	-	-
Bungo Timur	-	-	-
Jaya Setia	-	-	-
Tanjung Gedang	-	-	-
Jumlah	14.243	9.514	-

Sumber: Kantor Camat Pasar Muara Bungo



<http://bungokab.bps.go.id>

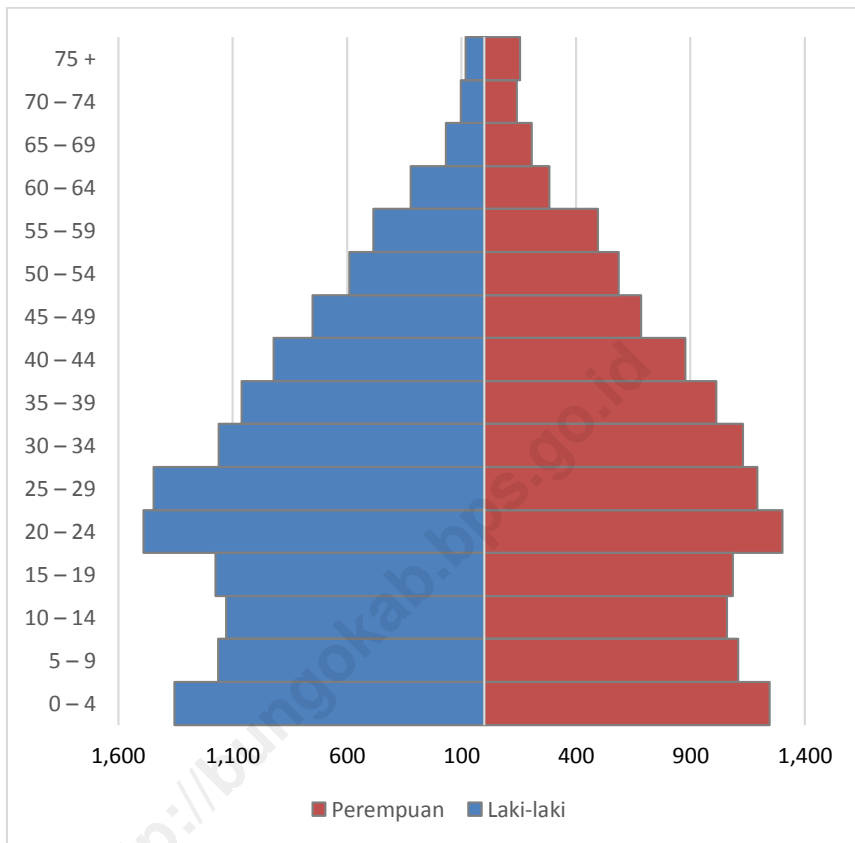
Bab ini menyajikan beberapa data kependudukan yang merupakan hasil proyeksi Sensus Penduduk untuk tahun 2016. Jumlah penduduk Kecamatan Pasar Muara Bungo adalah 25.980 jiwa. Jika dirinci menurut jenis kelamin, tercatat bahwa penduduk laki-laki berjumlah 13.

jiwa. Perbandingan penduduk menurut jenis kelamin dapat dilihat dalam piramida penduduk pada Gambar 3.1.

Apabila dilihat dari segi kepadatan penduduk, pada tahun 2016 kepadatan penduduk rata-rata Kecamatan Pasar Muara Bungo adalah 1.525,81, jiwa per km². Kelurahan Jaya Setia memiliki jumlah penduduk paling banyak dibandingkan kelurahan lainnya, yaitu sebanyak 6.787 jiwa. Sedangkan Kelurahan Tanjung Gedang memiliki jumlah penduduk paling kecil yaitu 3.205 jiwa.

PENDUDUK

Gambar3.1 Piramida Penduduk Kecamatan Pasar Muara Bungo, 2016



Tabel 3.1 Jumlah Penduduk Menurut Dusun/Kelurahan, Jenis Kelamin, dan Rasio Jenis Kelamin di Kecamatan Pasar Muara Bungo, 2016

Dusun/Kelurahan	Laki-Laki	Perempuan	Jumlah	Rasio Jenis Kelamin
(1)	(2)	(3)	(4)	(5)
Bungo Barat	2.718	2.432	5.150	111,76
Batang Bungo Bungo	3.420	3.033	6.453	112,76
Bungo Timur	2.231	2.154	4.385	103,57
Jaya Setia	3.428	3.359	6.787	102,05
Tanjung Gedang	1.602	1.603	3.205	99,94
Pasar Muara Bungo	13.399	12.581	25.980	106,50
2015	13.103	12.290	25.393	106,62
2014	12.800	12.003	24.803	106,64

Sumber: Badan Pusat Statistik Kabupaten Bungo

PENDUDUK

Tabel 3.2 Jumlah Penduduk Menurut Kelompok Umur dan Jenis Kelamin di Kecamatan Pasar Muara Bungo, 2016

Kelompok Umur	Laki-Laki	Perempuan	Jumlah
(1)	(2)	(3)	(4)
0 – 4	1.355	1.247	2.602
5 – 9	1.163	1.108	2.271
10 – 14	1.129	1.060	2.289
15 – 19	1.176	1.086	2.262
20 – 24	1.490	1.303	2.293
25 – 29	1.445	1.194	2.639
30 – 34	1.160	1.129	2.289
35 – 39	1.062	1.013	2.075
40 – 44	920	879	1.799
45 – 49	751	686	1.437
50 – 54	590	588	1.178
55 – 59	484	497	981
60 – 64	321	285	606
65 – 69	168	208	376
70 – 74	104	142	246
75 +	81	156	237
Jumlah	13.399	12.581	225.980

Sumber: Badan Pusat Statistik Kabupaten Bungo

Tabel 3.3 Luas, Jumlah Penduduk dan Kepadatan Penduduk Menurut Dusun/Kelurahan di Kecamatan Pasar Muara Bungo, 2016

Dusun/Kelurahan	Luas Area (km ²)	Jumlah Penduduk (Jiwa)	Kepadatan Penduduk (Jiwa/km ²)
(1)	(2)	(3)	(4)
Bungo Barat	1,697	5.150	3.034,77
Batang Bungo Bungo	3,341	6.453	1.931,46
Bungo Timur	3,625	4.385	1.209,66
Jaya Setia	3,222	6.787	2.106,46
Tanjung Gedang	5,142	3.205	623,30
Pasar Muara Bungo	17,027	25.980	1.525,81

Sumber: Badan Pusat Statistik Kabupaten Bungo

Tabel 3.4 Data Tahapan Keluarga Sejahtera Menurut Dusun/Kelurahan di Kecamatan Pasar Muara Bungo, 2016

Dusun/Kelurahan	Prasejahtera	Keluarga Sejahtera	
		I	II
(1)	(2)	(3)	(4)
Bungo Barat	-	-	-
Batang Bungo Bungo	-	-	-
Bungo Timur	-	-	-
Jaya Setia	-	-	-
Tanjung Gedang	-	-	-
Pasar Muara Bungo	-	-	-

Sumber: Penyuluh Keluarga Berencana Kecamatan Muara Bungo

Lanjutan Tabel 3.4

Dusun/Kelurahan	Keluarga Sejahtera		Jumlah
	III	III Plus	
(1)	(5)	(6)	(7)
Bungo Barat	-	-	-
Batang Bungo Bungo	-	-	-
Bungo Timur	-	-	-
Jaya Setia	-	-	-
Tanjung Gedang	-	-	-
Pasar Muara Bungo	-	-	-

Sumber: Penyuluh Keluarga Berencana Kecamatan Pasar Muara Bungo


<http://bungokab.bps.go.id>

SEKOLAH

Banyaknya sekolah negeri dan swasta di kabupaten bungo

1. Taman Kanak-Kanak (TK) sebanyak 5 buah
2. Sekolah Dasar (SD) sebanyak 8 buah
3. Sekolah Menengah Pertama (SMP) sebanyak 3 buah
4. Tidak terdapat Sekolah Menengah Umum (SMU)

Pendidikan



Kesehatan

Pendidikan

Kesehatan

Pada tahun 2016 jumlah rumah sakit 1 buah, puskesmas 1 buah, posyandu 0 buah, balai kesehatan/klinik 28 buah, dan 1 buah poskesdes

Di Kecamatan Pasar Muara Bungo pada tahun 2016 terdapat 5 bidan yang terdapat di masing-masing kelurahan

Jumlah akseptor KB baru yang tercatat pada tahun 2016 sebanyak 2.196 akseptor.

<http://bungokab.bps.go.id>

4.1 PENDIDIKAN

Salah satu bentuk investasi jangka panjang dalam pembangunan ekonomi suatu wilayah adalah dengan membangun pendidikan yang berkualitas. Kabupaten Bungo memasukkan pendidikan sebagai program pokok pemerintah dalam pembangunan. Kecamatan Pasar Muara Bungo memiliki sekolah mulai dari jenjang pendidikan untuk kanak-kanak hingga pendidikan pada tingkat sekolah menengah.

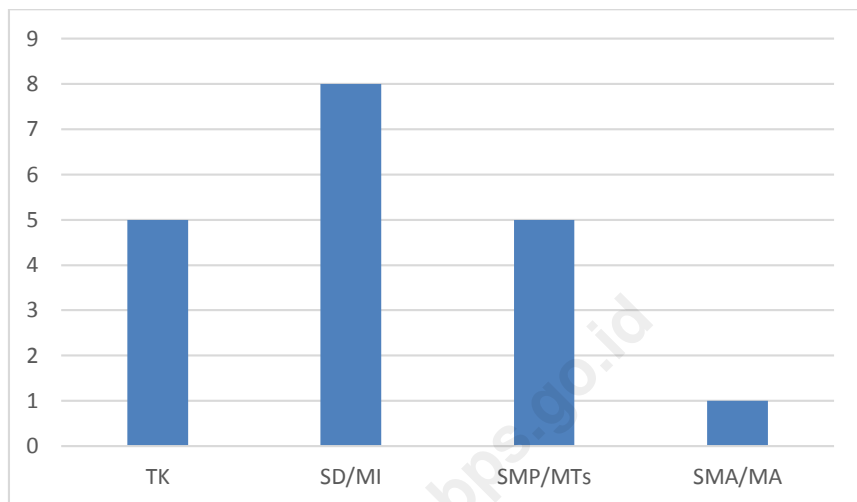
4.2 KESEHATAN

Pada bagian ini disajikan data sarana, fasilitas kesehatan, dan tenaga kesehatan. Kecamatan Pasar Muara Bungo memiliki satu rumah sakit, Satu Pukesmas, 28 klinik/balai kesehatan, dan 1 polindes. Selain itu terdapat 10 unit posyandu yang tersebar di beberapa kelurahan.

4.3 SOSIAL LAINNYA

Pada bagian ini akan disajikan data sosial pendukung seperti jumlah kecelakaan lalu lintas dan kriminalitas. Selain itu tersaji pula jumlah tempat ibadah dan data mengenai kegiatan haji.

Gambar 4.1 Perbandingan Jumlah Sekolah Menurut Tingkat Pendidikan di Kecamatan Pasar Muara Bungo, Tahun Ajaran 2016/2017



4.1PENDIDIKAN

Tabel 4.1.1 Banyaknya Sekolah, Guru, dan Murid Taman Kanak-kanak Menurut Dusun/Kelurahan di Lingkungan Unit Pelayanan Teknis Dinas (UPTD) Pendidikan Kecamatan Pasar Muara Bungo, Tahun Ajaran 2016/2017

Dusun/Kelurahan (1)	Sekolah (2)	Guru (3)	Murid (4)
Bungo Barat	2	23	392
Batang Bungo	1	4	51
Bungo Timur	-	-	-
Jaya Setia	2	14	171
Tanjung Gedang	-	-	-
Pasar Muara Bungo	5	41	614

Sumber: UPTD Pendidikan Kecamatan Pasar Muara Bungo

Tabel 4.1.2 Banyaknya Sekolah Dasar (SD) Menurut Dusun/Kelurahan dan Status Sekolah di Lingkungan UPTD Pendidikan Kecamatan Pasar Muara Bungo, Tahun Ajaran 2016/2017

Dusun/Kelurahan	Negeri	Swasta
(1)	(2)	(3)
Bungo Barat	1	-
Batang Bungo	-	1
Bungo Timur	1	-
Jaya Setia	2	1
Tanjung Gedang	2	-
Pasar Muara Bungo	6	2

Sumber: UPTD Pendidikan Kecamatan Pasar Muara Bungo

Tabel 4.1.3 Banyaknya Murid, Guru, dan Rasio Murid-Guru Sekolah Dasar (SD) Menurut Dusun/Kelurahan di Lingkungan UPTD Pendidikan Kecamatan Pasar Muara Bungo, Tahun Ajaran 2016/2017

Dusun/Kelurahan	Murid	Guru	Rasio Guru-Murid
(1)	(2)	(3)	(4)= (3)/(2)
Bungo Barat	899	25	1:36
Batang Bungo	120	10	1:12
Bungo Timur	731	26	1:28
Jaya Setia	486	24	1:20
Tanjung Gedang	311	19	1:16
Pasar Muara Bungo	2.547	104	1:24

Sumber: UPTD Pendidikan Kecamatan Pasar Muara Bungo

Tabel 4.1.4 Banyaknya Pengikut Ujian Akhir Sekolah Dasar (SD) dan yang Lulus Menurut Dusun/Kelurahan di Lingkungan UPTD Pendidikan Kecamatan Pasar Muara Bungo, Tahun Ajaran 2016/2017

Dusun/Kelurahan	Peserta Ujian Akhir	Peserta yang Lulus
(1)	(2)	(3)
Bungo Barat	147	147
Batang Bungo	-	-
Bungo Timur	109	-
Jaya Setia	72	72
Tanjung Gedang	51	51
Pasar Muara Bungo	270	270

Sumber: UPTD Pendidikan Kecamatan Pasar Muara Bungo

Tabel 4.1.5 Banyaknya Sekolah Menengah Pertama (SMP) Menurut Dusun/Kelurahan dan Status Sekolah di Lingkungan Dinas Pendidikan di Kecamatan Pasar Muara Bungo, Tahun Ajaran 2016/2017

Dusun/Kelurahan	Negeri	Swasta
(1)	(2)	(3)
Bungo Barat	1	-
Batang Bungo	-	-
Bungo Timur	-	-
Jaya Setia	1	-
Tanjung Gedang	1	-
Pasar Muara Bungo	3	-

Sumber: Dinas Pendidikan Kabupaten Bungo

Tabel 4.1.6 Banyaknya Murid, Guru, dan Rasio Murid-Guru Sekolah Menengah Pertama (SMP) Menurut Dusun/Kelurahan di Lingkungan Dinas Pendidikan di Kecamatan Pasar Muara Bungo, Tahun Ajaran 2016/2017

Dusun/Kelurahan	Murid	Guru	Rasio Guru-Murid
(1)	(2)	(3)	(4)= (3)/(2)
Bungo Barat	939	51	1:18
Batang Bungo	-	-	-
Bungo Timur	-	-	-
Jaya Setia	344	26	1:36
Tanjung Gedang	158	11	1:50
Pasar Muara Bungo	1.441	88	1:16

Sumber: Dinas Pendidikan Kabupaten Bungo

Tabel 4.1.7 Banyaknya Pengikut Ujian Akhir Sekolah Menengah Pertama (SMP) dan yang Lulus Menurut Dusun/Kelurahan di Lingkungan Dinas Pendidikan di Kecamatan Pasar Muara Bungo, Tahun Ajaran 2016/2017

Dusun/Kelurahan	Peserta Ujian Akhir	Peserta yang Lulus
(1)	(2)	(3)
Bungo Barat	494	394
Batang Bungo	-	-
Bungo Timur	-	-
Jaya Setia	90	90
Tanjung Gedang	48	48
Pasar Muara Bungo	632	632

Sumber: Dinas Pendidikan Kabupaten Bungo

SOSIAL

Tabel 4.1.8 Banyaknya Sekolah Menengah Umum (SMU) Menurut Dusun/Kelurahan dan Status Sekolah di Lingkungan Dinas Pendidikan di Kecamatan Pasar Muara Bungo, Tahun Ajaran 2016/2017

Dusun/Kelurahan	Negeri	Swasta
(1)	(2)	(3)
Bungo Barat	-	-
Batang Bungo	-	-
Bungo Timur	-	-
Jaya Setia	-	-
Tanjung Gedang	-	-
Pasar Muara Bungo	-	-

Sumber: Dinas Pendidikan Kabupaten Bungo

Tabel 4.1.9 Banyaknya Murid, Guru dan Rasio Murid-Guru Sekolah Menengah Umum (SMU) Menurut Dusun/Kelurahan di Lingkungan Dinas Pendidikan di Kecamatan Pasar Muara Bungo, Tahun Ajaran 2016/2017

Dusun/Kelurahan	Murid	Guru	Rasio Guru-Murid
(1)	(2)	(3)	(4)= (3)/(2)
Bungo Barat	-	-	-
Batang Bungo	-	-	-
Bungo Timur	-	-	-
Jaya Setia	-	-	-
Tanjung Gedang	-	-	-
Pasar Muara Bungo	-	-	-

Sumber: Dinas Pendidikan Kabupaten Bungo

SOSIAL

Tabel 4.1.10 Banyaknya Pengikut Ujian Akhir Sekolah Menengah Umum (SMU) dan yang Lulus Menurut Dusun/Kelurahan di Lingkungan Dinas Pendidikan di Kecamatan Pasar Muara Bungo, Tahun Ajaran 2016/2017

Dusun/Kelurahan	Peserta Ujian Akhir	Peserta yang Lulus
(1)	(2)	(3)
Bungo Barat	-	-
Batang Bungo	-	-
Bungo Timur	-	-
Jaya Setia	-	-
Tanjung Gedang	-	-
Pasar Muara Bungo	-	-

Sumber: Dinas Pendidikan Kabupaten Bungo

Tabel 4.1.11 Banyaknya Sekolah Menengah Kejuruan (SMK) Menurut Dusun/Kelurahan dan Status Sekolah di Lingkungan Dinas Pendidikan Kecamatan Pasar Muara Bungo, Tahun Ajaran 2016/2017

Dusun/Kelurahan	Negeri	Swasta
(1)	(2)	(3)
Bungo Barat	-	-
Batang Bungo	-	-
Bungo Timur	-	-
Jaya Setia	-	-
Tanjung Gedang	-	-
Pasar Muara Bungo	-	-

Sumber: Dinas Pendidikan Kabupaten Bungo

SOSIAL

Tabel
4.1.12 Banyaknya Murid, Guru dan Rasio Murid-Guru Sekolah Menengah Kejuruan (SMK) Menurut Dusun/Kelurahan di Lingkungan Dinas Pendidikan Kecamatan Pasar Muara Bungo, Tahun Ajaran 2016/2017

Dusun/Kelurahan	Murid	Guru	Rasio Guru-Murid
(1)	(2)	(3)	(4)= (3)/(2)
Bungo Barat	-	-	-
Batang Bungo	-	-	-
Bungo Timur	-	-	-
Jaya Setia	-	-	-
Tanjung Gedang	-	-	-
Pasar Muara Bungo	-	-	-

Sumber: Dinas Pendidikan Kabupaten Bungo

Tabel 4.1.13 Banyaknya Pengikut Ujian Akhir Sekolah Menengah Kejuruan (SMK) dan yang Lulus Menurut Dusun/Kelurahan di Lingkungan Dinas Pendidikan Kecamatan Pasar Muara Bungo, Tahun Ajaran 2016/2017

Dusun/Kelurahan (1)	Peserta Ujian Akhir (2)	Peserta yang Lulus (3)
Bungo Barat	-	-
Batang Bungo	-	-
Bungo Timur	-	-
Jaya Setia	-	-
Tanjung Gedang	-	-
Pasar Muara Bungo	-	-

Sumber: Dinas Pendidikan Kabupaten Bungo

SOSIAL

Tabel
4.1.14 Banyaknya Madrasah Ibtidaiyah Menurut
 Dusun/Kelurahan di Lingkungan Kementerian
 Agama di Kecamatan Pasar Muara Bungo, Tahun
 Ajaran 2016/2017

Dusun/Kelurahan	Negeri	Swasta
(1)	(2)	(3)
Bungo Barat	-	-
Batang Bungo	-	-
Bungo Timur	-	-
Jaya Setia	-	-
Tanjung Gedang	-	-
Pasar Muara Bungo	-	-

Sumber: Kantor Kementerian Agama Kabupaten Bungo

Tabel 4.1.15 Banyaknya Murid, Guru dan Rasio Murid-Guru Madrasah Ibtidaiyah (MI) Menurut Dusun/Kelurahan di Lingkungan Kementerian Agama di Kecamatan Pasar Muara Bungo, Tahun Ajaran 2016/2017

Dusun/Kelurahan	Murid	Guru	Rasio Guru-Murid
(1)	(2)	(3)	(4)= (3)/(2)
Bungo Barat	-	-	-
Batang Bungo	-	-	-
Bungo Timur	-	-	-
Jaya Setia	-	-	-
Tanjung Gedang	-	-	-
Pasar Muara Bungo	-	-	-

Sumber: Kantor Kementerian Agama Kabupat-en Bungo

SOSIAL

Tabel 4.1.16 Banyaknya Peserta Ujian Akhir Madrasah Ibtidaiyah (MI) dan yang Lulus Menurut Dusun/Kelurahan di Lingkungan Kecamatan Pasar Muara Bungo, Tahun Ajaran 2016/2017

Dusun/Kelurahan (1)	Peserta Ujian Akhir (2)	Peserta yang Lulus (3)
Bungo Barat	-	-
Batang Bungo	-	-
Bungo Timur	-	-
Jaya Setia	-	-
Tanjung Gedang	-	-
Pasar Muara Bungo	-	-

Sumber: Kantor Kementerian Agama Kabupaten Bungo

Tabel 4.1.17 Banyaknya Madrasah Tsanawiyah (MTs) Menurut Dusun/Kelurahan diLingkungan Kementerian Agama di Kecamatan Pasar Muara Bungo, Tahun Ajaran 2016/2017

Dusun/Kelurahan	Negeri	Swasta
(1)	(2)	(3)
Bungo Barat	-	-
Batang Bungo	-	-
Bungo Timur	-	1
Jaya Setia	-	-
Tanjung Gedang	1	-
Pasar Muara Bungo	1	1

Sumber: Kantor Kementerian Agama Kabupaten Bungo

SOSIAL

Tabel 4.1.18 Banyaknya Murid, Guru dan Rasio Murid-Guru Madrasah Tsanawiyah(MTs) Menurut Dusun/Kelurahan di Lingkungan Kementerian Agama di Kecamatan Pasar Muara Bungo, Tahun Ajaran 2016/2017

Dusun/Kelurahan	Murid	Guru	Rasio Guru-Murid
(1)	(2)	(3)	(4)= (3)/(2)
Bungo Barat	-	-	-
Batang Bungo	-	-	-
Bungo Timur	231	15	1:15
Jaya Setia	-	-	-
Tanjung Gedang	41	11	1:4
Pasar Muara Bungo	272	26	1:10

Sumber: Kantor Kementerian Agama Kabupaten Bungo

Tabel
4.1.19 Banyaknya Pengikut Ujian Akhir Madrasah Tsanawiyah (MTs) dan yang Lulus Menurut Dusun/Kelurahan di Lingkungan Kementerian Agama di Kecamatan Pasar Muara Bungo, Tahun Ajaran 2016/2017

Dusun/Kelurahan	Peserta Ujian Akhir	Peserta yang Lulus
(1)	(2)	(3)
Bungo Barat	-	-
Batang Bungo	-	-
Bungo Timur	35	33
Jaya Setia	-	-
Tanjung Gedang		
Pasar Muara Bungo	35	33

Sumber: Kantor Kementerian Agama Kabupaten Bungo

SOSIAL

Tabel 4.1.20 Banyaknya Madrasah Aliyah (MA) Menurut Dusun/Kelurahan di Lingkungan Kementerian Agama di Kecamatan Pasar Muara Bungo, Tahun Ajaran 2016/2017

Dusun/Kelurahan	Negeri	Swasta
(1)	(2)	(3)
Bungo Barat	-	-
Batang Bungo	-	-
Bungo Timur	-	1
Jaya Setia	-	-
Tanjung Gedang	-	-
Pasar Muara Bungo	-	1

Sumber: Kantor Kementerian Agama Kabupaten Bungo

Tabel 4.1.21 Banyaknya Murid, Guru, dan Rasio Murid-Guru Madrasah Aliyah (MA) Menurut Dusun/Kelurahan di Kecamatan Pasar Muara Bungo, Tahun Ajaran 2016/2017

Dusun/Kelurahan	Murid	Guru	Rasio Guru-Murid
(1)	(2)	(3)	(4)= (3)/(2)
Bungo Barat	-	-	-
Batang Bungo	-	-	-
Bungo Timur	57	9	1:6
Jaya Setia	-	-	-
Tanjung Gedang	-	-	-
Pasar Muara Bungo	57	9	1:6

Sumber: Kantor Kementerian Agama Kabupaten Bungo

Tabel 4.1.22 Banyaknya Pengikut Ujian Akhir Madrasah Aliyah (MA) dan yang Lulus Menurut Dusun/Kelurahan di Lingkungan Kementerian Agama di Kecamatan Pasar Muara Bungo, Tahun Ajaran 2016/2017

Dusun/Kelurahan	Peserta Ujian Akhir	Peserta yang Lulus
(1)	(2)	(3)
Bungo Barat	-	-
Batang Bungo	-	-
Bungo Timur	18	18
Jaya Setia	-	-
Tanjung Gedang	-	-
Pasar Muara Bungo	18	18

Sumber: Kantor Kementerian Agama Kabupaten Bungo

4.2 KESEHATAN DAN KELUARGA BERENCANA

Tabel 4.2.1 Banyaknya Fasilitas Kesehatan di Kecamatan Pasar Muara Bungo, 2016

Dusun/ Kelurahan	Rumah Sakit	Puskes-mas	Pustu	Posyandu	Klinik/ Balai Kesehatan	Polindes	Poskesdes
(1)	(2)	(3)	(4)	(5)	(6)	(7)	(8)
Bungo Barat	-	-	-	1	7	-	-
Batang Bungo	-	-	-	2	7	-	-
Bungo Timur	-	1	-	1	14	-	-
Jaya Setia	1	-	-	5	1	-	-
Tanjung Gedang	-	-	-	1	3	-	1
Pasar Muara Bungo	1	1	-	10	28	-	1

Sumber: Puskesmas Pasar Muara Bungo

SOSIAL

Tabel 4.2.2 Banyaknya Tenaga Kesehatan Menurut Dusun/Kelurahan di Kecamatan Pasar Muara Bungo, 2016

Dusun/ Kelurahan	Dokter	Perawat	Bidan	Tenaga Kesehatan Lainnya	Jumlah
(1)	(2)	(3)	(4)	(5)	(6)
Bungo Barat	-	-	1	-	-
Batang Bungo	-	-	1	-	-
Bungo Timur	-	-	1	-	-
Jaya Setia	-	-	1	-	-
Tanjung Gedang	-	-	1	-	-
Pasar Muara Bungo	-	-	5	-	-

Sumber: Puskesmas Pasar Muaro Bungo

Tabel 4.2.3 Jumlah Bayi dan Ibu Hamil yang Diimunisasi Menurut Jenisnya di Kecamatan Pasar Muara Bungo, 2016

	Jenis Imunisasi (1)	Jumlah (2)
1.	B C G	947
2.	D P T 1	953
3.	D P T 2	891
4.	D P T 3	920
5.	Polio 1	947
6.	Polio 2	953
7.	Polio 3	891
8.	Polio 4	920
9.	Hepatitis B 1	-
10.	Hepatitis B 2	-
11.	Hepatitis B 3	-
12.	Campak	-
13.	TT 1 (Ibu Hamil)	-
14.	TT 2 (Ibu Hamil)	-
15.	TT Ulangan	-
16.	Campak Anak SD Kelas	-
17.	DT Anak SD Kelas II	-
18.	TD Anak SD Kelas III	-
19.	TD Anak SD Kelas VI	-
20.	TT WUS I	311
21.	TT WUS II	284
22.	TT WUS III	294
23.	TT WUS IV	196
24.	TT WUS V	112
25.	HB 0 (0-7 HR)	945
	Jumlah	9.564

Sumber: Puskesmas Pasar Muara Bungo

Tabel 4.2.4 Banyaknya Akseptor Keluarga Berencana Menurut Dusun/Kelurahan dan Jenis Kontrasepsi di Kecamatan Pasar Muara Bungo, 2016

Dusun/Kelurahan	Jenis Kontrasepsi		
	IUD	Pil	Kondom
(1)	(2)	(3)	(4)
Bungo Barat	17	288	32
Batang Bungo	17	321	23
Bungo Timur	18	224	15
Jaya Setia	19	787	24
Tanjung Gedang	12	169	17
Pasar Muara Bungo	83	1.789	111

Sumber: Puskesmas Pasar Muara Bungo

Lanjutan Tabel 4.2.4

Dusun/Kelurahan	Jenis Kontrasepsi		Jumlah
	Suntikan	Lainnya	
(1)	(5)	(6)	(7)
Bungo Barat	450	0	450
Batang Bungo	506	0	506
Bungo Timur	328	0	328
Jaya Setia	620	0	620
Tanjung Gedang	292	0	292
Pasar Muara Bungo	2.196	0	2.196

Sumber: Puskesmas Pasar Muara Bungo

4.3 SOSIAL LAINNYA

Tabel 4.3.1 Banyaknya Kecelakaan Lalu Lintas dan Jumlah Korban Menurut Jenis Per Bulan di Kepolisian Sektor (Polsek) Pasar Muara Bungo, 2016

Bulan	Jumlah Kecelakaan	Korban			
		Mati	Luka Berat	Luka Ringan	Kerugian Materi (ribuan rupiah)
(1)	(2)	(3)	(4)	(5)	(6)
1. Januari	-	-	-	-	-
2. Februari	-	-	-	-	-
3. Maret	-	-	-	-	-
4. April	4	-	1	3	2.000
5. Mei	1	-	1	-	5.000
6. Juni	-	-	-	-	-
7. Juli	-	-	-	-	-
8. Agustus	-	-	-	-	-
9. September	2	-	1	1	200.000
10. Oktober	-	-	-	-	-
11. November	4	1	-	3	1.000
12. Desember	-	-	-	-	-
Jumlah	11	1	3	7	208.000

Sumber: Kepolisian Sektor Pasar Muara Bungo

Tabel 4.3.2 Banyaknya Kejahatan dan Pelanggaran Menurut Bulan di Wilayah Kepolisian Sektor (Polsek) Pasar Muara Bungo, 2016

Bulan	Kejahatan dan Pelanggaran		
	Dilaporkan	Diselesaikan	Persentase
(1)	(2)	(3)	(4)
1. Januari	-	-	-
2. Februari	-	-	-
3. Maret	-	-	-
4. April	-	-	-
5. Mei	-	-	-
6. Juni	-	-	-
7. Juli	-	-	-
8. Agustus	-	-	-
9. September	-	-	-
10. Oktober	-	-	-
11. November	-	-	-
12. Desember	-	-	-
Jumlah	-	-	-

Sumber: Kepolisian Sektor Pasar Muara Bungo

Tabel 4.3.3 Jumlah Tempat Ibadah Menurut Dusun/Kelurahan dan Jenisnya di Kecamatan Pasar Muara Bungo, 2016

Dusun/Kelurahan	Masjid	Langgar/ Mushola	Gereja	Pura	Vihara
(1)	(2)	(3)	(4)	(5)	(6)
Bungo Barat	1	8	-	-	-
Batang Bungo	6	5	-	-	-
Bungo Timur	1	6	-	-	-
Jaya Setia	4	7	-	-	-
Tanjung Gedang	1	5	-	-	-
Pasar Muara Bungo	13	31	-	-	-

Sumber: Kantor Urusan Agama Kecamatan Pasar Muara Bungo

Tabel 4.3.4 Jumlah Talak, Cerai dan Rujuk Menurut Dusun/Kelurahan di Kecamatan Pasar Muara Bungo, 2016

Dusun/Kelurahan	Nikah	Cerai	Rujuk
(1)	(2)	(3)	(4)
Bungo Barat	40	-	-
Batang Bungo	26	-	-
Bungo Timur	25	-	-
Jaya Setia	36	-	-
Tanjung Gedang	30	-	-
Pasar Muara Bungo	157	-	-

Sumber: Kantor Urusan Agama Kecamatan Pasar Muara Bungo

Tabel 4.3.5 Jumlah Nikah dan Biaya Uang yang Diterima dari Nikah Menurut Bulan di Kecamatan Pasar Muara Bungo, 2016

Bulan	Jumlah Nikah	Biaya yang Diterima (rupiah)
(1)	(2)	(3)
1. Januari	15	3.000.000
2. Februari	9	2.400.000
3. Maret	18	6.000.000
4. April	14	4.800.000
5. Mei	22	10.200.000
6. Juni	2	-
7. Juli	11	4.200.000
8. Agustus	11	6.000.000
9. September	13	3.000.000
10. Oktober	9	1.800.000
11. November	17	7.800.000
12. Desember	16	6.600.000
Jumlah	157	55.800.000

Sumber: Kantor Urusan Agama Kecamatan Pasar Muara Bungo

Tabel 4 3 6 Jumlah Jemaah Haji Menurut Dusun/Kelurahan dan Jenis Kelamin yang Diberangkatkan dari Kecamatan Pasar Muara Bungo,2016

Dusun/Kelurahan	Laki-laki	Perempuan	Jumlah
(1)	(2)	(3)	(4)
Bungo Barat	10	14	24
Batang Bungo	4	9	13
Bungo Timur	5	9	14
Jaya Setia	-	-	-
Tanjung Gedang	-	1	1
Pasar Muara Bungo	19	32	51

Sumber: Kantor Urusan Agama Kecamatan Pasar Muara Bungo

<http://bungokab.bps.go.id>

**PADI**

Tidak terdapat produksi padi di Kecamatan Pasar Muara Bungo

**Produksi****HORTIKULTURA**

Produksi untuk tanaman hortikultura antara lain:

1. Produksi petsai/sawi putih 189 ton
2. Kacang panjang 96 ton
3. Cabai rawit 14 ton
4. Terung 140 ton
5. Ketimun 150 ton
6. Kangkung 204 ton
7. Bayam 128 ton

**PALAWIJA**

Produksi untuk tanaman Palawija antara lain:

1. Produksi Jagung 18,4 ton
2. Ubi Kayu 2 ton

<http://bungokab.bps.go.id>

5.1 TANAMAN PANGAN

Tanaman pangan merupakan merupakan salah satu subsektor pertanian yang strategis. Subsektor ini mencakup tanaman padi (padi sawah dan padi ladang), jagung, kedelai, kacang tanah, kacang hijau, ubi kayu dan ubi jalar. Di Kecamatan Pasar Muara Bungo tidak terdapat komoditas padi.

5.2 HORTIKULTURA

Komoditas seperti sayuran dan buah-buahan merupakan bagian dari subsektor hortikultura. Hasil produksi subsektor ini secara keseluruhan cukup kecil bila dibandingkan dengan produksi dari kecamatan lain di Kabupaten Bungo. Kelompok sayur-sayuran yang banyak ditemukan di Kecamatan Pasar Muara Bungo antara lain: kangkung, bayam, sawi putih dan lain-lain. Selain itu, ada pula tanaman biofarmaka, atau sering disebut tanaman obat.

5.3 PERKEBUNAN

Sebagian besar lahan pertanian di Kabupaten Bungo digunakan untuk perkebunan, khususnya karet dan kelapa sawit. Komoditas kelapa kakao dan pinang juga terdapat di Kecamatan Pasar Muara Bungo.

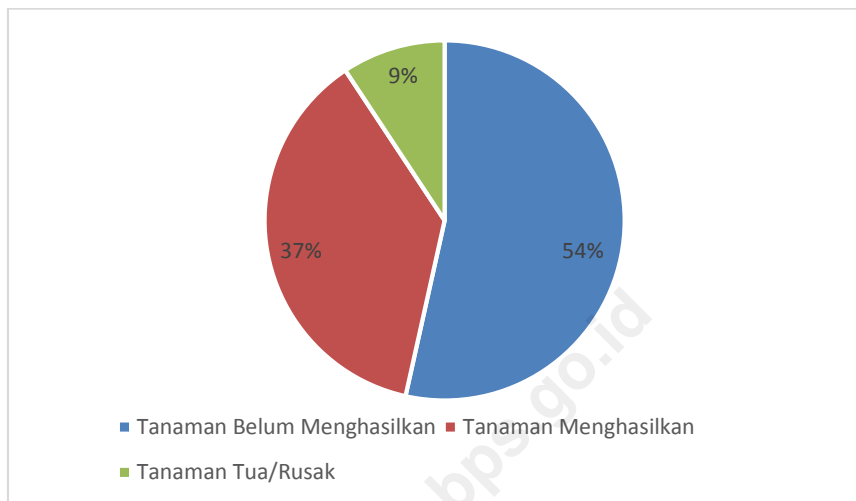
5.4 PETERNAKAN

Subsektor peternakan meliputi populasi ternak besar, ternak kecil, dan unggas. Sapi potong merupakan salah satu jenis ternak besar yang paling banyak ditemui di Kecamatan Pasar Muara Bungo. Sedangkan ternak kecil yang paling banyak ditemui adalah kambing. Unstuck unggas, ayam kampung merupakan jenis yang terdapat di Kecamatan Pasar Muara Bungo.

5.5 PERIKANAN

Produksi perikanan dapat dibedakan menjadi perikanan tangkap, dan budidaya perikanan.

Gambar 5.1 Persentase Luas Tanaman Karet Menurut Komposisi di Kecamatan Pasar Muara Bungo (ha), 2016



5.1 TANAMAN PANGAN

Tabel 5.1.1 Luas Lahan Sawah dan Lahan Bukan Sawah yang Ditanami Padi Menurut Dusun/Kelurahan di Kecamatan Pasar Muara Bungo (ha), 2016

Dusun/Kelurahan	Sawah	Bukan Sawah
(1)	(2)	(3)
Bungo Barat	-	-
Batang Bungo	-	-
Bungo Timur	-	-
Jaya Setia	-	-
Tanjung Gedang	-	-
Pasar Muara Bungo	-	-
2015	-	44,25
2014	-	44,25

Sumber: UPTB BP3K Kecamatan Pasar Muara Bungo

Tabel 5.1.2 Luas Tanaman Padi dan Palawija Menurut Jenis Tanaman di Kecamatan Pasar Muara Bungo(ha), 2016

Jenis Tanaman	Luas Tanaman		
	Sisa Tahun Lalu	Tanam Tahun ini	Kumulatif
(1)	(2)	(3)	(4)
Padi			
Padi sawah	-	-	-
Padi ladang	-	-	-
Palawija			
Jagung		6	
Kedelai		-	
Kacang tanah		-	
Kacang hijau		-	
Ubi kayu		2	
Ubi jalar		-	

Sumber: UPTB BP3K Kecamatan Pasar Muara Bungo

PERTANIAN

Tabel 5.1.3 Luas Panen, Produksi dan Produktivitas Tanaman Padi dan Palawija Menurut Jenis Tanaman di Kecamatan Pasar Muara Bungo, 2016

Jenis Tanaman	Luas Panen (ha)	Produksi (ton)	Produktivitas (kuintal/ha)
(1)	(2)	(3)	(4)
Padi			
Padi sawah	-	-	-
Padi ladang	-	-	-
Palawija			
Jagung	4	18,4	46
Kedelai	-	-	-
Kacang tanah	-	-	-
Kacang hijau	-	-	-
Ubi kayu	1	2	10
Ubi jalar	-	-	-

Sumber: UPTB BP3K Kecamatan Pasar Muara Bungo

5.2 HORTIKULTURA

Tabel 5.2.1 Luas Panen dan Produksi Tanaman Sayuran dan Buah-Buahan Semusim Menurut Jenis Tanaman di Kecamatan Pasar Muara Bungo, 2016

Jenis Tanaman	Luas Panen (ha)	Produksi (ton)
(1)	(2)	(3)
Sayuran		
Bawang Merah	-	-
Bawang Daun	-	-
Kentang	-	-
Kubis	-	-
Kembang Kol	-	-
Petsai/Sawi Putih	13	189
Wortel	-	-
Kacang Panjang	8	96
Cabe Besar	-	-
Cabe Rawit	2	14
Jamur	-	-
Tomat	-	-
Terung	7	140
Buncis	-	-
Ketimun	10	150
Labu Siam	-	-
Kangkung	17	204
Bayam	16	128
Buah-buahan		
Melon	-	-
Semangka	-	-
Blewah	-	-

Sumber: UPTB BP3K Kecamatan Pasar Muara Bungo

PERTANIAN

Tabel 5.2.2 Luas Panen dan Produksi Tanaman Biofarmaka Menurut Jenis Tanaman di Kecamatan Pasar Muara Bungo, 2016

Jenis Tanaman	Luas Panen (m ²)	Produksi (kg)
(1)	(2)	(3)
Jahe	20	20
Lengkuas	15	15
Kencur	-	-
Kunyit	35	25
Lempuyang	-	-
Temulawak	-	-
Temuireng	-	-
Temukunci	-	-
Dringo	-	-
Kalupaga	-	-
Mengkudu	-	-
Kejibeling	-	-
Sambiloto	-	-

Sumber: UPTB BP3K Kecamatan Pasar Muara Bungo

Tabel 5.2.3 Luas Tanaman dan Produksi Tanaman Buah-buahan dan Sayuran Tahunan Menurut Jenis Tanaman di Kecamatan Pasar Muara Bungo, 2016 (ha)

Jenis Tanaman	Produksi (ton)
(1)	(2)
Buah-buahan	
Alpukat	31
Belimbing	21
Duku	287
Durian	22
Jambu Biji	31
Jambu Air	43
Jeruk Besar	-
Jeruk	162
Mangga	280
Manggis	38
Nangka	168
Nenas	-
Pepaya	104
Pisang	178
Rambutan	248
Salak	-
Sawo	46
Markisa	84
Sirsak	16
Sukun	84
Sayuran	
Melinjo	16
Petai	18
Jengkol	25

Sumber: UPTB BP3K Kecamatan Pasar Muara Bungo

5.3 PERKEBUNAN

Tabel 5.3.1 Direktori Perusahaan Perkebunan Besar di Kecamatan Pasar Muara Bungo, 2016

Nama Perusahaan	Lokasi Kebun	Luas Areal Tanaman (ha)	Jumlah Tenaga Kerja
(1)	(2)	(3)	(4)
	-	-	-

Sumber: UPTB BP3K Kecamatan Pasar Muara Bungo/Survei Perusahaan Perkebunan/Koordinator Statistik Kecamatan Pasar Muara Bungo

Tabel 5.3.2 Luas Tanaman dan Produksi Perkebunan Rakyat Menurut Jenis Tanaman di Kecamatan Pasar Muara Bungo, 2016

Jenis Tanaman	Luas Tanaman (ha)	Produksi (ton)
(1)	(2)	(3)
Tanaman Tahunan		
Karet	43	57,5
Kelapa	12,25	34.200
Kelapa Sawit	11,5	32,17
Kopi	-	-
Kakao	4,75	0,75
The	-	-
Kapok	-	-
Jambu Mete	-	-
Pala	-	-
Kayu Manis	-	-
Kemiri	-	-
Pinang	3,6	5,2
Lada	-	-
Panili	-	-
Cengkeh	-	-
Tanaman Semusim		
Tebu	-	-
Tembakau	-	-
Sereh Wangi	-	-
Jarak Kepyar	-	-
Nilam	-	-

Sumber: UPTB BP3K Kecamatan Pasar Muara Bungo

Tabel 5.3.3 Luas Tanaman dan Komposisi Tanaman Karet Menurut Dusun/Kelurahan di Kecamatan Pasar Muara Bungo (ha), 2016

Jenis Tanaman	Luas Tanaman (ha)	Menghasilkan	Komposisi Belum Menghasilkan	Tua/Rusak
(1)	(2)	(3)	(4)	(5)
Bungo Barat	-	-	-	-
Batang Bungo	-	-	-	-
Bungo Timur	-	-	-	-
Jaya Setia	20	15	11	4
Tanjung Gedang	13	8	5	-
Jumlah	43	23	16	4
2015	65,25	26	25	14,25
2014	85	24	50	9

Sumber: UPTB BP3K Kecamatan Pasar Muara Bungo

Tabel 5.3.4 Luas Tanaman dan Komposisi Tanaman Kelapa Sawit Menurut Dusun/Kelurahan di Kecamatan Pasar Muara Bungo (ha), 2016

Dusun/Kelurahan	Luas Tanaman (ha)	Menghasilkan	Komposisi Belum Menghasilkan	Tua/Rusak
(1)	(2)	(3)	(4)	(5)
Bungo Barat	-	-	-	-
Batang Bungo	-	-	-	-
Bungo Timur	3	3	-	-
Jaya Setia	7	2	5	-
Tanjung Gedang	1,5	0,5	1	-
Jumlah	11,5	5,5	6	-
2015	9,5	4,5	5	-
2014	9	4,5	3,5	-

Sumber: UPTB BP3K Kecamatan Pasar Muara Bungo

5.4 PETERNAKAN

Tabel 5.4.1 Populasi Ternak Besar Menurut Dusun/Kelurahan dan Jenis Ternak di Kecamatan Pasar Muara Bungo(ekor), 2016

Dusun/Kelurahan	Sapi Potong	Kerbau	Kuda
(1)	(2)	(3)	(4)
Bungo Barat	-	-	-
Batang Bungo	-	-	-
Bungo Timur	-	-	-
Jaya Setia	469	6	-
Tanjung Gedang	48	-	-
Jumlah	517	6	-
2015	599	6	-
2014	566	6	-

Sumber: UPTB BP3K Kecamatan Pasar Muara Bungo

Tabel 5.4.2 Populasi Ternak Kecil Menurut Dusun/Kelurahan dan Jenis Ternak di Kecamatan Pasar Muara Bungo (ekor), 2016

Dusun/Kelurahan	Kambing	Domba	Babi
(1)	(2)	(3)	(4)
Bungo Barat	-	-	-
Batang Bungo	-	-	-
Bungo Timur	8	-	-
Jaya Setia	410	-	-
Tanjung Gedang	39	-	-
Jumlah	457	-	-
2015	438	-	-
2014	233	-	-

Sumber: UPTB BP3K Kecamatan Pasar Muara Bungo

PERTANIAN

Tabel 5.4.3 Populasi Unggas Menurut Dusun/Kelurahan dan Jenis Unggas di Kecamatan Pasar Muara Bungo (ekor), 2016

Dusun/Kelurahan	Ayam Kampung	Ayam Petelur	Ayam Pedaging	Itik/Itik Manila
(1)	(2)	(3)	(4)	(5)
Bungo Barat	138	-	-	25
Batang Bungo	352	-	-	51
Bungo Timur	154	-	-	317
Jaya Setia	1115	-	-	532
Tanjung Gedang	541	-	-	70
Jumlah	2.300	-	-	995
2015	1.714	-	-	557
2014	5.092	1.163	17.154	925

Sumber: UPTB BP3K Kecamatan Pasar Muara Bungo

Tabel 5.4.4 Banyaknya Ternak Besar yang Dipotong Menurut Dusun/Kelurahan dan Jenis Ternak di Kecamatan Pasar Muara Bungo (ekor), 2016

Dusun/Kelurahan	Sapi Potong	Kerbau	Kuda
(1)	(2)	(3)	(4)
Bungo Barat	-	-	-
Batang Bungo	-	-	-
Bungo Timur	15	-	-
Jaya Setia	12	-	-
Tanjung Gedang	2	-	-
Jumlah	29	-	-
2015	599	6	-
2014	83	-	...

Sumber: UPTB BP3K Kecamatan Pasar Muara Bungo

PERTANIAN

Tabel 5.4.5 Banyaknya Ternak Kecil yang Dipotong Menurut Dusun/Kelurahan dan Jenis Ternak di Kecamatan Pasar Muara Bungo (ekor), 2016

Dusun/Kelurahan	Kambing	Domba	Babi
(1)	(2)	(3)	(4)
Bungo Barat	-	-	-
Batang Bungo	-	-	-
Bungo Timur	7	-	-
Jaya Setia	9	-	-
Tanjung Gedang	5	-	-
Jumlah	16	-	-
2015	438	-	-
2014	11	-	-

Sumber: UPTB BP3K Kecamatan Pasar Muara Bungo

Tabel 5.4.6 Produksi Daging Unggas Menurut Dusun/Kelurahan dan Jenis Unggas di Kecamatan Pasar Muara Bungo (ekor), 2016

Dusun/Kelurahan	Ayam Kampung	Ayam Petelur	Ayam Pedaging	Itik/Itik Manila
(1)	(2)	(3)	(4)	(5)
Bungo Barat	94	-	-	12
Batang Bungo	39	-	-	77
Bungo Timur	294	-	-	62
Jaya Setia	673	-	-	211
Tanjung Gedang	106	-	-	119
Jumlah	1.206	-	-	995
2015	1.714	-	-	557
2014	2.587	5.438	16.2150	183

Sumber: UPTB BP3K Kecamatan Pasar Muara Bungo

PERTANIAN

Tabel 5.4.7 Produksi Telur Unggas Menurut Dusun/Kelurahan dan Jenis Unggas di Kecamatan Pasar Muara Bungo (ekor), 2016

Dusun/Kelurahan	Ayam Kampung	Ayam Petelur	Itik/Itik Manila
(1)	(2)	(3)	(4)
Bungo Barat	120	-	-
Batang Bungo	102	-	24
Bungo Timur	235	-	130
Jaya Setia	715	-	277
Tanjung Gedang	260	-	114
Jumlah	1.432	-	545
2015	395	-	395
2014	179	-	-

Sumber: UPTB BP3K Kecamatan Pasar Muara Bungo

5.5 PERIKANAN

Tabel 5.5.1 Produksi Perikanan Tangkap dan Budidaya Menurut Jenis Ikan di Kecamatan Pasar Muara Bungo (kg), 2016

Jenis Ikan	Perikanan Tangkap	Budidaya	Jumlah
(1)	(2)	(3)	(4)
Nila	-	-	-
Patin	-	-	-
Lele	-	-	-
Baung	-	-	-
Lapam	-	-	-
Sepat	-	-	-
Barau	-	-	-
Lainnya	-	-	-
Jumlah	-	-	-

Sumber: UPTB BP3K Kecamatan Pasar Muara Bungo

<http://bungokab.bps.go.id>



JUMLAH TENAGA KERJA

PERTAMBANGAN

BANYAK INDUSTRI

Banyak industri

17 industri mikro
7 industri kecil

Pertambangan

Tidak terdapat
aktivitas
pertambangan

Jumlah Tenaga kerja

Jumlah tenaga
kerja sebanyak 88

2016

<http://bungokab.bps.go.id>

6.1 PERINDUSTRIAN

Perindustrian di Kecamatan Pasar Muara Bungo terdiri dari Sektor pengolahan Industri mikro dan Industri kecil, masing-masing sebanyak Tujuh Belas Unit dan Tujuh Unit.

6.2 PERTAMBANGAN DAN PENGGALIAN

Khusus untuk Sektor pertambangan dan penggalian tidak Terdapat Usaha Atau perusahaan di Kecamatan Pasar Muara Bungo.

6.1 PERINDUSTRIAN

Tabel 6.1.1 Direktori Perusahaan Industri Pengolahan Besar/Sedang di Kecamatan Pasar Muara Bungo, 2016

Nama Perusahaan	Alamat	Komoditi Utama	Jumlah Tenaga Kerja
(1)	(2)	(3)	(4)
-	-	-	-

Sumber: Survei Industri Besar Sedang/Koordinator Statistik Kecamatan Pasar Muara Bungo

Tabel 6.1.2 Banyaknya Perusahaan Industri Pengolahan Mikro/Kecil Menurut Dusun/Kelurahan di Kecamatan Pasar Muara Bungo, 2016

Dusun/Kelurahan	Industri Mikro	Industri Kecil
(1)	(2)	(3)
Bungo Barat	2	1
Batang Bungo	6	1
Bungo Timur	7	1
Jaya Setia	1	3
Tanjung Gedang	1	1
Jumlah	17	7

Sumber: Koordinator Statistik Kecamatan Pasar Muara Bungo

Tabel 6.1.3 Banyaknya Usaha dan Tenaga Kerja Industri Pengolahan Mikro/Kecil Menurut Klasifikasi Industri di Kecamatan Pasar Muara Bungo, 2016

Kode Industri	Jumlah Perusahaan	Jumlah Tenaga Kerja
(1)	(2)	(3)
Makanan, Minuman dan Tembakau	8	48
Tekstil, Barang dari Kulit, dan Alas Kaki	1	4
Barang dari Kayu dan Hasil Hutan Lainnya	9	36
Kertas dan Barang Cetak	-	-
Pupuk, Kimia, dan Barang dari Karet	-	-
Semen dan Barang Galian Bukan Logam	-	-
Logam Dasar, Besi, dan baja	-	-
Alat Angkutan, Mesin, dan Peralatan	-	-
Pengolahan Lainnya	-	-
Jumlah	18	88

Sumber: UPTB BP3K Kecamatan Pasar Muara Bungo

6.2 PERTAMBANGAN DAN PENGGALIAN

Tabel 6.2.1 Direktori Perusahaan Pertambangan/Penggalian Besardi Kecamatan Pasar Muara Bungo, 2016

Nama Perusahaan	Lokasi	Komoditi Utama	Jumlah Tenaga Kerja
(1)	(2)	(3)	(4)
-	-	-	-

Sumber: Survei Pertambangan/KSKPasar Muara Bungo

Tabel 6.2.2 Banyaknya Usaha Penggalian Rakyat Menurut Dusun/Kelurahan di Kecamatan Pasar Muara Bungo, 2016

Dusun/Kelurahan	Jumlah Usaha	Jumlah Tenaga Kerja
(1)	(2)	(3)
Bungo Barat	-	-
Batang Bungo	-	-
Bungo Timur	-	-
Jaya Setia	-	-
Tanjung Gedang	-	-
Jumlah	-	-

Sumber: KSK Pasar Muara Bungo

6.3 ENERGI

Tabel 6.3.1 Banyaknya Pelanggan Listrik PLN Menurut Dusun/Kelurahan dan Golongan Pelanggan di Kecamatan Pasar Muara Bungo, 2016

Dusun/Kelurahan	Rumah Tangga	Bukan Rumah Tangga
(1)	(2)	(3)
Bungo Barat	-	-
Batang Bungo	-	-
Bungo Timur	-	-
Jaya Setia	-	-
Tanjung Gedang	-	-
Jumlah	-	-

Sumber: KSKPasar Muara Bungo

Tabel 6.3.2 Banyaknya Rumah Tangga Pengguna Listrik Non-PLN Menurut Dusun/Kelurahan di Kecamatan Pasar Muara Bungo, 2016

Dusun/Kelurahan	Rumah Tangga
(1)	(2)
Bungo Barat	-
Batang Bungo	-
Bungo Timur	-
Jaya Setia	-
Tanjung Gedang	-
Jumlah	-

Sumber: KSKPasar Muara Bungo

INVENTARISASI SARANA PERDAGANGAN 2016

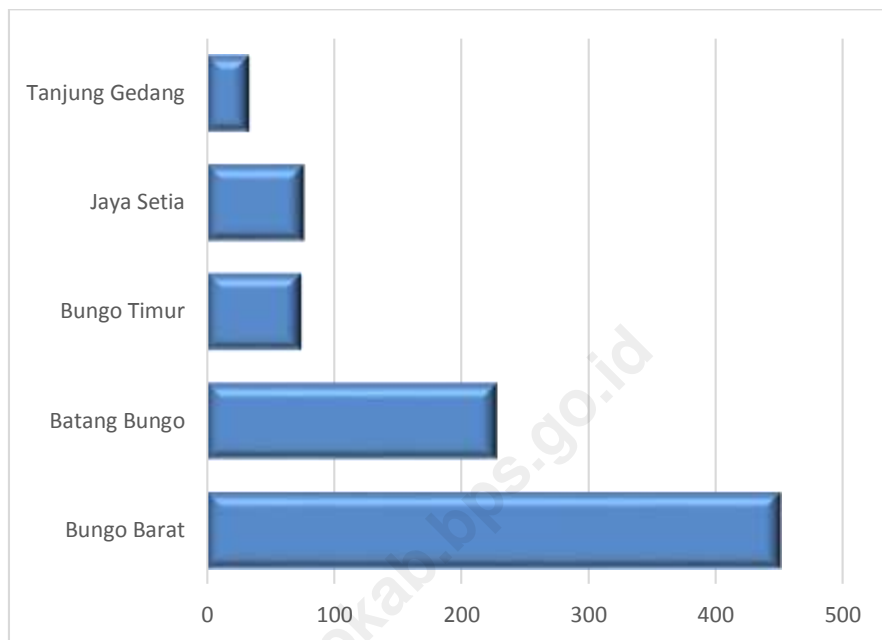


<http://bungokab.bps.go.id>

Kecamatan Pasar Muara Bungo dapat dikatakan sebagai jantung perdagangan di Kabupaten Bungo. Terdapat dua pusat transaksi jual beli yang utama, yaitu Pasar Seroja Baru dan Pasar Bungur. Setiap hari terjadi transaksi ekonomi yang cukup tinggi di kedua pasar tradisional ini. Di samping itu, di Kecamatan Pasar Muara Bungo juga terdapat sebuah pasar modern yang cukup besar. Pasar ini menjadi pusat perbelanjaan berbagai kebutuhan masyarakat Bungo dan bahkan masyarakat di luar Kabupaten Bungo. Oleh karena pesatnya kegiatan jual beli, kedua pasar tersebut menjadi lokasi sampel dalam kegiatan Survei Harga Konsumen yang dilaksanakan oleh BPS setiap bulan. Hasil dari Sektor ini dikenal secara umum sebagai inflasi yang merupakan salah Sektor penting dalam perekonomian suatu daerah.

Selain perdagangan, bagian ini juga menyajikan data mengenai Sektor jasa. Adapun beberapa komponen yang termasuk dalam Sektor jasa antara lain pangkas rambut, salon kecantikan, dan jasa pembantu rumah tangga.

Gambar 7.1 Perbandingan Jumlah Pedagangan Eceran Menurut Kelurahan di Kecamatan Pasar Muara Bungo, 2016



7.1 PERDAGANGAN

Tabel 7.1.1 Banyaknya Sarana/Prasarana Perdagangan Menurut Dusun/Kelurahan dan Jenisnyadi Kecamatan Pasar Muara Bungo, 2016

Dusun/Kelurahan	Pasar	Toko	Warung	Pasar Lelang Karet	Rumah Makan
(1)	(2)	(3)	(4)	(5)	(6)
Bungo Barat	1	553	92	-	9
Batang Bungo	1	231	84	-	6
Bungo Timur	-	161	9	-	1
Jaya Setia	-	29	12	-	-
Tanjung Gedang	-	16	9	-	1
Pasar Muara Bungo	2	990	206	-	17

Sumber: Koordinator Statistik Kecamatan Pasar Muara Bungo

TRANSPORTASI DAN KOMUNIKASI

Tabel 7.1.2 Nama Pasar dan Hari Pasar Menurut Dusun/Kelurahan di Kecamatan Pasar Muara Bungo, 2016

Dusun/Kelurahan	Nama Pasar	Hari Pasar
(1)	(2)	(3)
Bungo Barat	Pasar Seroja	Minggu
Batang Bungo	Pasar Bungur	MINGGU
Bungo Timur	-	-
Jaya Setia	-	-
Tanjung Gedang	-	-

Sumber: Koordinator Statistik Kecamatan Pasar Muara Bungo

Tabel 7.1.3 Banyaknya Pedagang Menurut Menurut Dusun/Kelurahan dan Jenisnya di Kecamatan Pasar Muara Bungo, 2016

Dusun/Kelurahan	Pedagang Besar	Pedagang Eceran
(1)	(2)	(3)
Bungo Barat	-	451
Batang Bungo	-	227
Bungo Timur	-	74
Jaya Setia	-	76
Tanjung Gedang	-	33
Pasar Muara Bungo	-	861

Sumber: Koordinator Statistik Kecamatan Pasar Muara Bungo

7.2 JASA

Tabel 7.2.1 Banyaknya Kegiatan Jasa Perorangan Menurut Dusun/Kelurahan dan Jenisnya di Kecamatan Pasar Muara Bungo, 2016

Dusun/Kelurahan	Pangkas Rambut	Salon Kecantikan	Pembantu Rumah Tangga	Reparasi Perabot/Perlengkapan Rumah Tangga
(1)	(2)	(3)	(4)	(5)
Bungo Barat	8	7	-	1
Batang Bungo	6	3	-	-
Bungo Timur	5	2	-	-
Jaya Setia	1	1	5	-
Tanjung Gedang	2	2	12	-
Pasar Muara Bungo	22	15	17	-

Sumber: Kordinator Statistik Kecamatan Pasar Muara Bungo

Lanjutan Tabel 7.2.1

Dusun/Kelurahan	Sol Sepatu	Bengkel Sepeda	Reparasi Elektronik	Reparasi Jam	Binatu/ <i>Laundry</i>
(1)	(6)	(7)	(8)	(9)	(10)
Bungo Barat	4	3	3	10	2
Batang Bungo	2	-	-	-	-
Bungo Timur	-	-	-	-	3
Jaya Setia	-	-	-	-	-
Tanjung Gedang	-	-	-	-	-
Pasar Muara Bungo	6	3	3	10	5

Sumber: Koordinator Statistik Kecamatan Pasar Muara Bungo

<http://bungokab.bps.go.id>

Terdapat satu unit kantor pos dan sembilan warung internet



<http://bungokab.bps.go.id>

8.1 TRANSPORTASI

Salah satu sarana yang mendukung transportasi khususnya darat adalah jalan. Demi memperlancar angkutan darat, kondisi jalan harus layak digunakan sehingga kegiatan perekonomian dan masyarakat terselenggara dengan baik. Pada bagian ini akan disajikan data panjang jalan dan banyaknya jembatan di Kecamatan Pasar Muara Bungo.

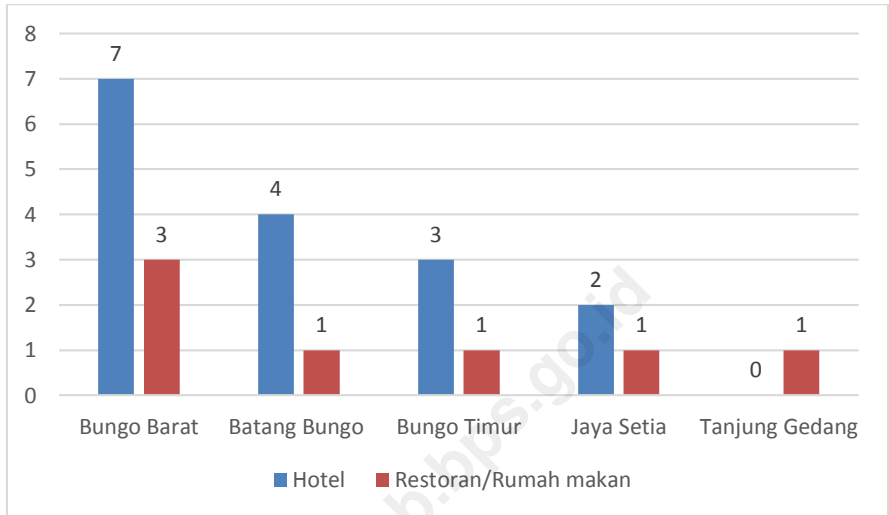
8.2 KOMUNIKASI

Komunikasi merupakan salah satu Sektor pendukung kelancaran ekonomi suatu wilayah. Bagian ini menyajikan data banyaknya fasilitas komunikasi di Kecamatan Pasar Muara Bungo, yaitu kantor pos dan warung internet.

8.3 PARIWISATA

Pembangunan kepariwisataan diarahkan pada peningkatan peran pariwisata dalam kegiatan ekonomi sehingga dapat menciptakn lapangan usaha bagi masyarakat. Kecamatan Pasar Muara Bungo tercatat memiliki 16 hotel dan 7 restoran/rumah makan.

Gambar 8.1 Perbandingan Banyaknya Hotel dan Restoran/Rumah Makan Menurut Kelurahan di Kecamatan Pasar Muara Bungo, 2016



8.1 TRANSPORTASI

Tabel 8.1.1 Panjang Jalan Menurut Pemerintah yang Berwenang di Kecamatan Pasar Muara Bungo, 2014-2016

Jenis Jalan	2014	2015	2016
(1)	(2)	(3)	(4)
Jalan Negara	-	-	-
Jalan Provinsi	-	-	-
Jalan Kabupaten	-	-	21,62
Pasar Muara Bungo	-	-	21,62

Sumber: BPS Kabupaten Bungo

Tabel 8.1.2 Panjang Jalan Menurut Jenis Permukaan di Kecamatan Pasar Muara Bungo, 2014-2016

Jenis Permukaan	2014	2015	2016
(1)	(2)	(3)	(4)
Aspal	-	-	21,62
Kerikil	-	-	-
Tanah	-	-	-
Lainnya	-	-	-
Jumlah	-	-	21,62

Sumber: BPS Kabupaten Bungo

Tabel 8.1.3 Banyaknya Jembatan Menurut Konstruksi (unit) dan Dusun/Kelurahan di Kecamatan Pasar Muara Bungo, 2016

Dusun/Keluarahan	Jenis Konstruksi				
	Baja	Beton	Kayu	Gantung	Darurat
(1)	(2)	(3)	(4)	(5)	(6)
Bungo Barat	-	-	-	-	-
Batang Bungo	1	-	-	-	-
Bungo Timur	-	-	-	-	-
Jaya Setia	-	4	-	-	-
Tanjung Gedang	-	-	-	-	-
Pasar Muara Bungo	1	4	-	-	-

Sumber: Kantor Lurah di Kecamatan Pasar Muara Bungo

8.2 KOMUNIKASI

Tabel 8.2.1 Banyaknya Fasilitas Komunikasi Menurut Jenis di Kecamatan Pasar Muara Bungo, 2016

Jenis Fasilitas	2016
(1)	(2)
Kantor Pos	1
Warung Telepon	-
Warung Internet	9
Jumlah	10

8.3 PARIWISATA DAN AKOMODASI

Tabel 8.3.1 Objek Wisata dan Taman Rekreasi di Kecamatan Pasar Muara Bungo, 2016

Nama	Alamat
(1)	(2)
Taman Kuliner	Jl.Jendral Sudirman.Kel. Bungo Barat
Taman Pusparagam	Kel. Bungo Timur

Sumber : Kordinator Statisti Kecamatan Pasar Muara Bungo

Tabel 8.3.2 Banyaknya Hotel dan Restoran/Rumah Makan Menurut Dusun/Kelurahan di Kecamatan Pasar Muara Bungo, 2016

Dusun/Kelurahan	Hotel	Restoran/Rumah Makan
(1)	(2)	(3)
Bungo Barat	7	3
Batang Bungo	4	1
Bungo Timur	3	1
Jaya Setia	2	1
Tanjung Gedang	-	1
Pasar Muara Bungo	16	7

Sumber: Kordinator Statistik Kecamatan Pasar Muara Bungo



<http://bungokab.bps.go.id>

9.1 KEUANGAN

Keuangan daerah, khususnya dusun/kelurahan berasal dari beberapa sumber seperti Alokasi Dana Dusun (ADD), bagi hasil pajak, dan lain sebagainya. Besaran ADD setiap dusun di antaranya tergantung pada luas wilayah, jumlah penduduk, dan lain sebagainya. Namun, Kecamatan Pasar Muara Bungo tidak menerima dana tersebut. Selain itu disajikan pula data terkait koperasi.

9.2 HARGA

Instrumen harga menjadi penting dalam menganalisis kemampuan daya beli masyarakat. Tingginya harga beberapa kebutuhan pokok akan memicu terjadinya inflasi. Hal ini tentu berpengaruh terhadap daya beli masyarakat. Pada akhirnya akan berdampak pula terhadap geliat ekonomi di daerah tersebut. Pada bagian ini akan disajikan perkembangan harga beberapa bahan bangunan dan kebutuhan pokok selama beberapa bulan pada tahun 2015.

9.1 KEUANGAN

Tabel 9.1.1 Besaran Alokasi Dana Dusun (ADD), Bagi Hasil Pajak dan Retribusi Bagi Pemerintah Desa/Dusun serta Tunjangan Aparatur Dusun(TPAD) Menurut Dusun/Kelurahan di Kecamatan Pasar Muara Bungo(rupiah), Tahun Anggaran 2016

Dusun/Keluarahan	Restribusi	Bagi Hasil Pajak
(1)	(2)	(3)
Bungo Barat	-	-
Batang Bungo	-	-
Bungo Timur	-	-
Jaya Setia	-	-
Tanjung Gedang	-	-
Pasar Muara Bungo	-	-

Lanjutan Tabel 9.1.1

Dusun/Keluarahan	ADD	TPAD	Jumlah
(1)	(4)	(5)	(6)
Bungo Barat	-	-	-
Batang Bungo	-	-	-
Bungo Timur	-	-	-
Jaya Setia	-	-	-
Tanjung Gedang	-	-	-
Pasar Muara Bungo			

Sumber: Badan Pemberdayaan Masyarakat Dan Pemerintahan Dusun
Kabupaten Bungo

Tabel 9.1.2 Target dan Realisasi Penerimaan Pajak Bumi dan Bangunan Menurut Dusun/Kelurahan di Kecamatan Pasar Muara Bungo, 2016

Dusun/Kelurahan	Target	Realisasi	Persentase
(1)	(4)	(5)	(6)
Bungo Barat	366.363.078	285.650.554	77,97
Batang Bungo	349.165.186	211.668.671	60,62
Bungo Timur	228.216.887	171.408.205	75,11
Jaya Setia	136.305.197	81.584.411	50,85
Tanjung Gedang	35.411.710	18.349.999	51,82
Pasar Muara Bungo	1.115.462.058	768.661.840	68,91

Sumber: Badan Pemberdayaan Masyarakat Dan Pemerintahan Dusun Kabupaten Bungo

Tabel 9.1.3 Banyaknya Koperasi Menurut Dusun/Kelurahan di Kecamatan Pasar Muara Bungo, 2016

Dusun/Kelurahan	Jumlah Koperasi	Jumlah Anggota
(1)	(2)	(3)
Bungo Barat	3	425
Batang Bungo	2	477
Bungo Timur	2	146
Jaya Setia	1	146
Tanjung Gedang	-	-
Pasar Muara Bungo	8	1.194

Sumber: Kantor Lurah di Kecamatan Pasar Muara Bungo

9.2 HARGA

Tabel 9.2.1 Perkembangan Harga Beberapa Bahan Bangunan di Kecamatan Pasar Muara Bungo (rupiah), 2016

Komoditi	Satuan	Bulan			
		Januari	April	Juli	Oktober
(1)	(2)	(3)	(4)	(5)	(6)
Semen	zak/50 kg	62.000	62.000	62.000	60.000
Kerikil	m ³	75.000	75.000	75.000	75.000
Pasir	m ³	87.500	87.500	87.500	75.000
Tanah Merah	m ³	43.750	43.750	43.750	37.500
Seng	kodi	740.000	740.000	730.000	730.000
Kayu Papan	m ³	2.150.00	1.800.000	1.800.000	1.800.000
Kayu Broti	m ³	1.800.000	1.800.000	1.750.000	1.800.000
Batu bata	m ³	290	290	270	330

Sumber: Koordinator Statistik Kecamatan Pasar Muara Bungo

Tabel 9.2.2 Perkembangan Harga Beberapa Bahan Pokok di Kecamatan Pasar Muara Bungo (rupiah), 2016

Komoditi	Satuan	Bulan			
		Januari	April	Juli	Oktober
(1)	(2)	(3)	(4)	(5)	(6)
Beras Lokal I	kg	12.000	13.000	13.000	13.000
Beras Lokal II	kg	12.000	11.000	11.000	11.000
Ikan Teri No. 2	kg	90.000	118.000	140.000	140.000
Minyak Sayur/Goreng	kg	10.000	11.000	11.000	12.000
Minyak Kelapa	kg	-	-	-	-
Gula Pasir	kg	13.000	13.000	15.000	14.000
Garam Hancur	kg	3.000	3.000	3.000	3.000
Minyak Tanah	liter	8.000	8.000	10.000	8.000
Sabun Cuci	batang	-	-	-	-
Tekstil Kasar	meter	-	-	-	-
Sawit (TBS)	kg	1.165	1.450	1.220	1.240
Getah karet	kg	5.000	5.500	6.000	7.000

Sumber: Koordinator Statistik Kecamatan Pasar Muara Bungo

<http://bungokab.bps.go.id>

DATA

MENCERDASKAN BANGSA

<http://bungokab.go.id>



BADAN PUSAT STATISTIK KABUPATEN BUNGO

Jl. RM Thaier Muara Bungo 37214

Telp. (0747) 21120, Fax. (0747) 21120

Homepage: <http://bungokab.bps.go.id> E-mail: bps1509@bps.go.id

ISBN 978-602-6368-44-7



9 786026 368447