

# KECAMATAN GRINGSING DALAM ANGKA

## 2020

PANTAI JODO



# KECAMATAN GRINGSING DALAM ANGKA

2020

PANTAI JODO



## **KECAMATAN GRINGSING**

**Dalam Angka**

**2020**

ISBN : 978-602-6375-95-7

Nomor Publikasi: 33250.2013

Katalog: 1102001.3325070

Ukuran Buku: A5 (14,8 cm x 21 cm)

Jumlah Halaman: xiv + 126 halaman

Naskah:

Badan Pusat Statistik Kabupaten Batang

Gambar Kover oleh:

Badan Pusat Statistik Kabupaten Batang

Ilustrasi Kover:

Wisata Alam Kecamatan Wonotunggal

Diterbitkan oleh:

© BPS Kabupaten Batang

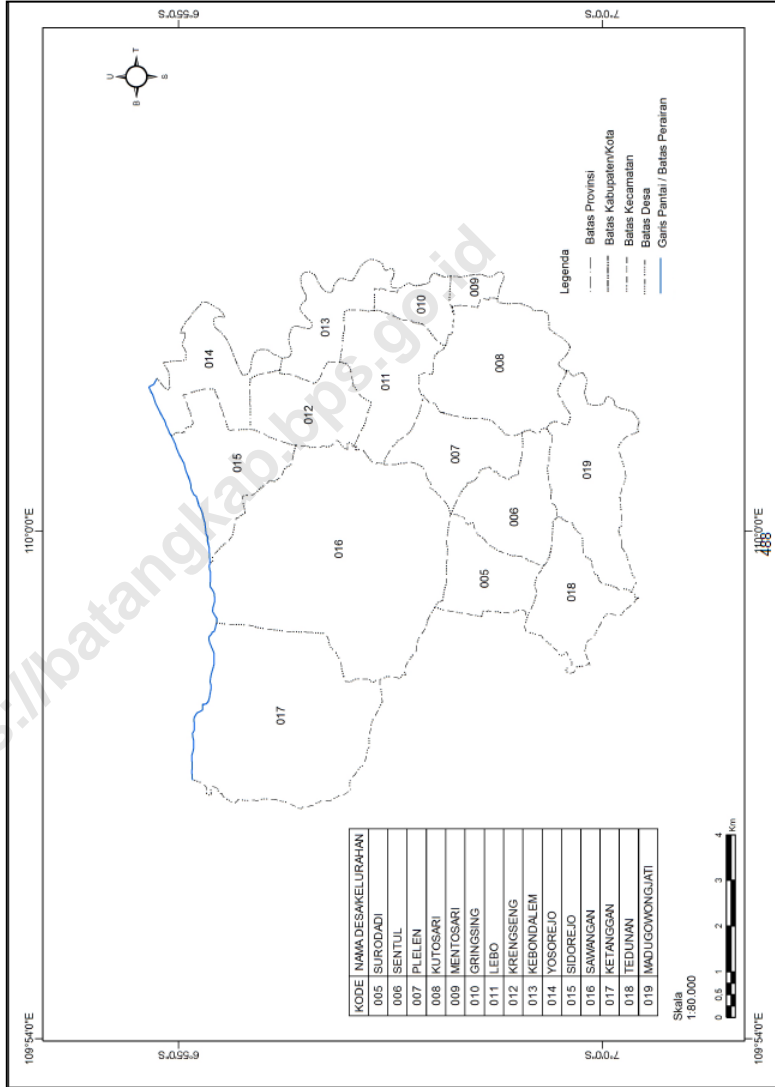
Dicetak oleh:

CV. Pradana Utama

Dilarang mengumumkan, mendistribusikan, mengomunikasikan, dan/atau menggandakan sebagian atau seluruh isi buku ini untuk tujuan komersial tanpa izin tertulis dari Badan Pusat Statistik.



# PETA WILAYAH KECAMATAN GRINGSING





**SAMBUTAN  
KEPALA BPS KABUPATEN BATANG**

*Assalamu' alaikum wr. wb*

Puji syukur kita panjatkan kepada Allah Yang Maha Esa yang telah melimpahkan rahmat-Nya kepada kita semua, sehingga penyusunan publikasi "Kecamatan Gringsing Dalam Angka 2020" dapat diselesaikan secara tepat waktu.

Publikasi ini utamanya berisi data potensi daerah di wilayah Kecamatan Gringsing dari berbagai sektor yang dapat digunakan untuk membantu menyusun perencanaan dan mengevaluasi pembangunan yang telah dilaksanakan.

Kami ucapkan terima kasih dan penghargaan yang setinggi-tingginya kepada Koordinator Statistik Kecamatan Gringsing dan semua pihak yang telah turut serta membantu dalam proses penyusunan publikasi, semoga bermanfaat.

*Wassalamu' alaikum wr. wb.*

Batang, September 2020  
Kepala Badan Pusat Statistik  
Kabupaten Batang

EDDY PRAWOTO

---

## KATA PENGANTAR

*Assalamu' alaikum wr. wb*

"Kecamatan Gringsing Dalam Angka 2020" merupakan publikasi tahunan sebagai kelanjutan publikasi sebelumnya yang menyajikan data statistik secara series. Publikasi ini memuat gambaran mengenai keadaan geografis, pemerintahan, penduduk, sosial dan ekonomi Kecamatan Gringsing pada tahun 2019.

Penghargaan dan ucapan terima kasih yang sebesar-besarnya kami sampaikan kepada berbagai pihak baik instansi pemerintah maupun swasta atas bantuan dan dukungan dalam penyusunan publikasi ini.

Semoga publikasi ini bermanfaat bagi pengguna data dan kami harapkan kritik serta saran yang bersifat membangun untuk penyempurnaan publikasi berikutnya.

*Wassalamu' alaikum wr. wb.*

Gringsing, September 2020  
Koordinator Statistik Kecamatan  
Gringsing



HEPY SAVITAYANTO

---

## DAFTAR ISI

	Halaman
Peta Wilayah Kabupaten Batang .....	iii
Peta Wilayah Kecamatan Gringsing .....	iv
Sambutan Kepala BPS Kabupaten Batang .....	v
Kata Pengantar .....	vi
Daftar Isi .....	vii
Daftar Tabel .....	viii
Daftar Gambar .....	xii
Penjelasan Umum .....	xiii



---

## DAFTAR TABEL

	Halaman
<b>BAB I. KEADAAN GEOGRAFI</b>	
1.1. Letak Geografis Kecamatan Gringsing .....	4
1.2. Jarak dari Ibukota Kecamatan Gringsing ke Kantor Desa .....	5
1.3. Letak Titik Koordinat Kantor Desadan Kantor Kecamatan di Kecamatan Gringsing Luas Wilayah MenurutJ enis Tanah .....	6
1.4. Batas Wilayah Desa di Kecamatan Gringsing.....	7
1.5. Luas Wilayah Menurut Jenis Tanah di Kecamatan Gringsing, 2019.....	8
1.6. Banyaknya Hari Hujan dan Curah Hujan di Stasiun Pengukur Kecamatan Gringsing (STA 144), (STA 145a) dan (STA 145b) Menurut Bulan, 2019 .....	9
<b>BAB II. PEMERINTAHAN</b>	
2.1. Klasifikasi Desa Menurut Status Pemerintahan di Kecamatan Gringsing2019.....	14
2.2. Jumlah Dusun, RW dan RT di Kecamatan Gringsing2019.....	15
2.3. Jumlah Perangkat Desa Menurut Jenisnya di Kecamatan Gringsing, 2019 .....	16
2.4. Jumlah Pemilih dan Pengguna Hak Pilih Pemilu Kepala Daerah Kabupaten Batang 2017 di Kecamatan Gringsing .....	18
2.5. Hasil Perolehan Suara Pemilu Kepala Daerah Kabupaten Batang 2017 di Kecamatan Gringsing .....	19
2.6. Jumlah Pemilih dan Pengguna Hak Pilih Pemilu Kepala Daerah Provinsi Jawa Tengah 2018 di Kecamatan Gringsing .....	20
2.7. Hasil Perolehan Suara Pemilu Kepala Daerah Provinsi Jawa Tengah 2018 di Kecamatan Gringsing .....	21
2.8. Jumlah Tempat Pemungutan Suara (TPS) dan Pemilih pada Pemilu 2019 Menurut Desa di Kecamatan Gringsing.....	22
2.9. Rekapitulasi Hasil Penghitungan Perolehan Suara Calon Anggota Dewan Perwakilan Daerah (DPD) pada Pemilu 2019 Menurut Desa di Kecamatan Gringsing .....	23
2.10. Rekapitulasi Hasil Penghitungan Perolehan Suara Calon Anggota Dewan Perwakilan Rakyat (DPR) pada Pemilu 2019 Menurut Desa di Kecamatan Gringsing.....	27
2.11. Rekapitulasi Hasil Penghitungan Perolehan Suara Calon Anggota Dewan Perwakilan Rakyat Daerah (DPRD) Provinsi pada Pemilu 2019 Menurut Desa di Kecamatan Gringsing.....	30
2.12. Rekapitulasi Hasil Penghitungan Perolehan Suara Calon Anggota Dewan Perwakilan Rakyat Daerah (DPRD) Kabupaten pada Pemilu 2019 Menurut Desa di Kecamatan Gringsing.....	33
2.13. Rekapitulasi Hasil Penghitungan Perolehan Suara Pasangan Calon Presiden dan Wakil Presiden pada Pemilu 2019 Menurut Desa di Kecamatan Gringsing .....	36

<b>BAB III. PENDUDUK DAN KETENAGAKERJAAN</b>	
3.1.	Jumlah Penduduk Menurut Jenis Kelamin dan Sex Rasio di Kecamatan Gringsing, 2019..... 40
3.2.	Jumlah Penduduk Menurut Kelompok Umur dan Jenis Kelamin di Kecamatan Gringsing 2019..... 41
3.3.	Jumlah Penduduk Menurut Kelompok Umur dan Desa di Kecamatan Gringsing, 2019..... 42
3.4.	Jumlah Penduduk Menurut Status Kewarganegaraan di Kecamatan Gringsing, 2019..... 45
3.5.	Kepadatan Penduduk per Hektar dan Kilometer Persegi di Kecamatan Gringsing, 2019..... 46
<b>BAB IV. SOSIAL</b>	
4.1.	Banyaknya Sekolah Taman Kanak-kanak dan Raudhatul Athfal di Kecamatan Gringsing Tahun Pelajaran 2019/2020 ..... 51
4.2.	Banyaknya Sekolah Dasar dan Madrasah Ibtidaiyah di Kecamatan Gringsing Tahun Pelajaran 2019/2020 ..... 52
4.3.	Banyaknya Sekolah Menengah Pertama dan Madrasah Tsanawiyah di Kecamatan Gringsing Tahun Pelajaran 2019/2020..... 53
4.4.	Banyaknya Sekolah Menengah Atas, Kejuruan dan Madrasah Aliyah di Kecamatan Gringsing Tahun Pelajaran 2019/2020..... 54
4.5.	Banyaknya Murid Taman Kanak-kanak dan Sekolah Dasar di Kecamatan Gringsing Tahun Pelajaran 2019/2020 ..... 55
4.6.	Banyaknya Murid Sekolah Menengah Pertama, Sekolah Menengah Atas dan Sekolah Menengah Kejuruan di Kecamatan Gringsing Tahun Pelajaran 2019/2020 ..... 56
4.7.	Banyaknya Guru Taman Kanak-kanak dan Sekolah Dasar di Kecamatan Gringsing Tahun Pelajaran 2019/2020 ..... 57
4.8.	Banyaknya Guru Sekolah Menengah Pertama, Sekolah Menengah Atas dan Sekolah Menengah Kejuruan di Kecamatan Gringsing Tahun Pelajaran 2019/2020 ..... 58
4.9.	Jumlah Penduduk Menurut Agama, 2019 ..... 59
4.10.	Jumlah Tempat Ibadah di Kecamatan Gringsing, 2019 ..... 60
4.11.	Banyaknya Nikah Menurut Bulan di Kecamatan Gringsing, 2018-2019 ..... 61
4.12.	Banyaknya Nikah Menurut Desa di Kecamatan Gringsing, 2019 ..... 62
4.13.	Banyaknya Jemaah Haji Menurut Desa di Kecamatan Gringsing, 2019..... 63
4.14.	Banyaknya Posyandu Menurut Strata di Kecamatan Gringsing, 2019 . 64
4.15.	Banyaknya Upaya Kesehatan Bersumberdaya Masyarakat (UKBM) di Kecamatan Gringsing, 2019 ..... 65
4.16.	Jumlah Tenaga Medis dan Non Medis Menurut Fasilitas Kesehatan Puskesmas di Kecamatan Gringsing, 2019 ..... 66
4.17.	Jumlah Pengunjung Rawat Jalan Puskesmas Gringsing I Menurut Bulan, 2019 ..... 67
4.18.	Jumlah Pengunjung Rawat Jalan Puskesmas Gringsing II Menurut Bulan, 2019 ..... 68
4.19.	Jumlah Pengunjung Rawat Inap Puskesmas Kecamatan Gringsing I Menurut Bulan, 2019 ..... 69

4.20.	Banyaknya Banyaknya Peserta Keluarga Berencana Baru/Akseptor Baru di Kecamatan Gringsing, 2019 .....	70
4.21.	Banyaknya Peserta Keluarga Berencana Aktif Menurut Kontrasepsi di Kecamatan Gringsing, 2019 .....	72
4.22.	Perkembangan Tahapan Keluarga Sejahtera di Kecamatan Gringsing, 2019 .....	74
4.23.	Sarana Olahraga Menurut Jenisnya di Kecamatan Gringsing, 2019 ...	75
4.24.	Banyaknya Keluarga Menurut Desa/Kelurahan dan Jenis Pengguna Listrik di Kecamatan Gringsing, 2019 .....	76
4.25.	Banyaknya Sarana Kesehatan Menurut Desa/Kelurahan dan Jenis Sarana Kesehatan di Kecamatan Gringsing, 2019.....	77
4.26.	Kemudahan Mencapai Sarana Kesehatan Terdekat Bagi Desa/Kelurahan yang Tidak ada Sarana Kesehatan Menurut Desa/Kelurahan dan Jenis Sarana Kesehatan di Kecamatan Gringsing, 2019 .....	79
4.27.	Banyaknya Warga Penderita Gizi Buruk Menurut Desa/Kelurahan di Kecamatan Gringsing, 2017 dan 2018.....	81
4.28.	Banyaknya Kejadian Bencana Alam Menurut Desa/Kelurahan dan Jenis Bencana Alam di Kecamatan Gringsing, 2018.....	82
4.29.	Banyaknya Korban Jiwa Akibat Bencana Alam Menurut Desa/Kelurahan dan Jenis Bencana Alam di Kecamatan Gringsing, 2018 .....	85
4.30.	Keberadaan Fasilitas/Upaya Antisipasi/Mitigasi Bencana Alam Menurut Desa/Kelurahan di Kecamatan Gringsing, 2019.....	88
4.31.	Banyaknya Sarana dan Prasarana Ekonomi Menurut Desa/Kelurahan dan Jenisnya di Kecamatan Gringsing, 2019.....	90
4.32.	Banyaknya Sarana Lembaga Keuangan Yang Beroperasi Menurut Desa/Kelurahan dan Jenisnya di Kecamatan Gringsing, 2019.....	93
4.33.	Banyaknya Koperasi yang Masih Aktif Menurut Desa/Kelurahan dan Jenis Koperasi di Kecamatan Gringsing, 2019.....	94
4.34.	Banyaknya Embung Desa Menurut Desa/Kelurahan di Kecamatan Gringsing, 2018 dan 2019.....	95
4.35.	Jumlah Menara dan Operator Layanan Komunikasi Telepon Seluler Serta Kondisi Sinyal Telepon Seluler Menurut Desa/Kelurahan di Kecamatan Gringsing, 2019 .....	96
4.36.	Sarana Transportasi Antar Desa/Kelurahan Menurut Desa/Kelurahan di Kecamatan Subah, 2019 .....	97
4.37.	Kondisi Jalan Darat Antar Desa/Kelurahan Menurut Desa/Kelurahan di Kecamatan Subah, 2019 .....	98
4.38.	Keberadaan Kantor Pos/Pos Pembantu/Rumah Pos dan Perusahaan/Agen Jasa Ekspedisi Swasta Menurut Desa/Kelurahan di Kecamatan Subah, 2019 .....	99
 BAB V. PERTANIAN		
5.1.	Laporan Luas Tanaman Padi di Kecamatan Gringsing, 2019 .....	104
5.2.	Laporan Luas Tanaman Palawija Jagung di Kecamatan Gringsing, 2019 .....	105

5.3.	Laporan Luas Tanaman Palawija Kacang Tanah di Kecamatan Gringsing, 2019 .....	106
5.4.	Laporan Luas Tanaman Palawija Ubikayu/Singkong Tanah di Kecamatan Gringsing, 2019 .....	107
5.5.	Laporan Luas Tanaman Palawija Ubi Jalar/Ketela Rambat di Kecamatan Gringsing, 2019 .....	108
<b>BAB VI. PEREKONOMIAN DAN KEUANGAN</b>		
6.1.	Jumlah Sarana Ekonomi di Kecamatan Gringsing, 2019 .....	112
6.2.	Realisasi Dana Desa, Alokasi Dana Desa, Bagi Hasil Pajak dan Retribusi Daerah di Kecamatan Gringsing, 2019 (Rupiah).....	114
6.3.	Realisasi Pelaksanaan Anggaran Pendapatan Desa di Kecamatan Gringsing, 2019 (Rupiah) .....	115
6.4.	Realisasi Pelaksanaan Anggaran Belanja Desa di Kecamatan Gringsing, 2019 (Rupiah) .....	116
6.5.	Realisasi Pelaksanaan Pembiayaan Desa di Kecamatan Gringsing, 2019 (Rupiah) .....	118
6.6.	Pokok dan Ketetapan dan Realisasi Pokok Ketetapan Pajak Bumi Bangunan (PBB) P2 di Kecamatan Gringsing, 2019.....	119
6.7.	Jalan Kabupaten Menurut Ruas di Kecamatan Gringsing, 2019 .....	120
6.8.	Jumlah Kecelakaan Lalu Lintas Menurut Bulan di Kecamatan Gringsing, 2019.....	121
6.9.	Jumlah Pelanggan, Volume Air yang Disalurkan dan Nilai Air Minum yang terjual pada Pelanggan PUDAM Sendang Kamulyan Kabupaten Batang di Kecamatan Gringsing, 2019 .....	122
<b>BAB VII. PERBANDINGAN ANTAR KECAMATAN</b>		
7.1.	Perbandingan Luas Wilayah Antar Kecamatan, 2016 .....	125
7.2.	Perbandingan Jumlah Penduduk Antar Kecamatan dan Sex Ratio, 2019.....	126

---

## DAFTAR GAMBAR

	Halaman
1. Persentase Penggunaan Lahan di Kecamatan Gringsing, 2019 .....	3
2. Jumlah Dusun, RW dan RT di Kecamatan Gringsing, 2019 .....	13
3. Piramida Penduduk Kecamatan Gringsing, 2019.....	39
4. Jumlah Sekolah SD/MI, SMP/MTs dan SMA/SMK/MA di Kecamatan Gringsing Tahun Pelajaran 2019/2020 .....	50
5. Luas Panen Tanaman Padi dan Palawija di Kecamatan Gringsing, 2019 .....	103
6. Persentase Realisasi Pelaksanaan Anggaran Belanja Desa di Kecamatan Gringsing, 2019 .....	111

---

## PENJELASAN UMUM

Tanda-tanda, satuan-satuan, dan lain-lainnya yang digunakan dalam publikasi ini adalah sebagai berikut:

### 1. TANDA-TANDA

Data tidak tersedia	:	...
Tidak ada atau nol	:	—
Data dapat diabaikan	:	0
Tanda decimal	:	,
Data tidak dapat ditampilkan	:	NA
Angka perkiraan	:	<sup>e</sup>
Angka sementara	:	x
Angka sangat sementara	:	xx
Angka diperbaiki	:	r

### 2. SATUAN

barel	:	158,99 liter = $1/6,2898 \text{ m}^3$
hektar (ha)	:	10 000 m <sup>2</sup>
kilometer (km)	:	1 000 meter (m)
knot	:	1,8523 km/jam
kuintal	:	100 kg
KWh	:	1 000 Watt hour
MWh	:	1 000 KWh
liter (untuk beras)	:	0,80 kg
ons	:	28,31 gram
ton	:	1 000 kg

Satuan lain: buah, dus, butir, helai/lembar, kaleng, batang, pulsa, ton kilometer (ton-km), jam, menit, persen (%).

Perbedaan angka di belakang koma disebabkan oleh pembulatan angka.



# BAB 1

## KEADAAN GEOGRAFI



Kecamatan Dalam Angka 2020





---

## **BAB I**


### **KEADAAN GEOGRAFI**

Dilihat dari Peta Wilayah Kabupaten Batang, Kecamatan Gringsing berbatasan dengan :

- Sebelah barat : Kecamatan Banyuputih
- Sebelah utara : Laut Jawa
- Sebelah timur : Kabupaten Kendal
- Sebelah selatan : Kecamatan Tersono

Secara administratif Kecamatan Gringsing terdiri dari 15 (Lima belas) desa dengan letak kantor kecamatan berada di Plelen. Berdasarkan data luas wilayah Kecamatan Gringsing mempunyai luas 7.276,64 Hektar atau 72,77 kilometer persegi. Jarak dari utara ke selatan  $\pm 10$  Km dan jarak dari barat ke timur  $\pm 10$  Km.

Dari hasil laporan desa diperoleh data mengenai luas lahan keadaan tahun 2019 untuk Kecamatan Gringsing seluruhnya seluas 7.276,64 ha yang terdiri dari lahan pertanian 6.262,66 ha dan lahan bukan pertanian 1.013,98 ha.



---

Tabel 1.1. Letak Geografis Kecamatan Gringsing

---

1. Batas Wilayah Kecamatan Gringsing

Utara	:	Laut Jawa
Timur	:	Kabupaten Kendal
Selatan	:	Kecamatan Tersono
Barat	:	Kecamatan Banyuputih

2. Jarak Wilayah Kecamatan Gringsing

Barat ke Timur	:	$\pm$ 10 Km
Utara ke Selatan	:	$\pm$ 10 Km

3. Jarak Ibukota Kecamatan Gringsing ke Ibukota Kabupaten Sekitarnya

Dari Gringsing ke Batang	:	$\pm$ 43	Km
Dari Gringsing ke Kendal	:	$\pm$ 25	Km
Dari Gringsing ke Kota Pekalongan	:	$\pm$ 52	Km
Dari Gringsing ke Kab Pekalongan	:	$\pm$ 60	Km
Dari Gringsing ke Kota Semarang	:	$\pm$ 55	Km

4. Jarak Ibukota Kecamatan Gringsing ke Ibukota Kecamatan Sekitarnya

Dari Gringsing ke Banyuputih	:	$\pm$ 11	Km
Dari Gringsing ke Tersono	:	$\pm$ 15	Km
Dari Gringsing ke Limpung	:	$\pm$ 16	Km
Dari Gringsing ke Subah	:	$\pm$ 20	Km
Dari Gringsing ke Reban	:	$\pm$ 20	Km
Dari Gringsing ke Bawang	:	$\pm$ 23	Km

5. Ketinggian Rata-rata Kecamatan Gringsing:  $\pm$  13 Meter  
Di atas Permukaan Laut

---

Sumber : Kantor Kecamatan

Tabel 1.2. Jarak dari Ibukota Kecamatan Gringsing ke Kantor Desa

Desa	Alamat (Dusun)	Jarak (km)
(1)	(2)	(3)
1. Surodadi	Jl. Raya Surodadi	5
2. Sentul	Desa Sentul RT 05 RW 03	4
3. Plelen	Jl. Raya Plelen No 382	1
4. Kutosari	Jl. Raya Kutosari Gringsing	1
5. Mentosari	Jl. Cokro Kembang No 1	3
6. Gringsing	Jl. Raya Lama Gringsing	3
7. Lebo	Dukuh Gesing RT 01 RW 04	3
8. Krengseng	Jl. Desa Krengseng	3
9. Kebondalem	Dukuh Rowo Gebang RT 01 RW 04	6
10. Yosorejo	Dukuh Yosorejo Desa Yosorejo	6
11. Sidorejo	Dukuh Buntu RT 02 RW 03 Sidorejo	6
12. Sawangan	Jl. Plelen Ketanggan KM 2	5
13. Ketanggan	Jl. Desa Ketanggan Desa Ketanggan	8
14. Madugowongjati	Dukuh Jati RT 01 RW 01 Madugowongjati	5
15. Tedunan	Jl. Utama Tedunan RT 04 RW 01	4

Sumber : BPS, Pendataan Potensi Desa

Tabel 1.3. Letak Titik Koordinat Kantor Desa dan Kantor Kecamatan di Kecamatan Gringsing

Desa	Garis Lintang dan Bujur	
	Lintang Selatan	Bujur Timur
(1)	(2)	(3)
1. Surodadi	6,97830	109,99000
2. Sentul	6,98630	109,99830
3. Plelen	6,97020	110,01270
4. Kutosari	6,97220	110,03910
5. Mentosari	6,97860	110,04490
6. Gringsing	6,96910	110,04470
7. Lebo	6,96470	110,03630
8. Krengseng	6,95080	110,02660
9. Kebondalem	6,94410	110,04610
10. Yosorejo	6,93190	110,03080
11. Sidorejo	6,92440	110,00000
12. Sawangan	6,96360	109,99630
13. Ketanggan	6,94500	109,99640
14. Madugowongjati	6,99020	108,90000
15. Tedunan	6,99580	110,01190
Kecamatan Gringsing	6,97702	110,0127

Sumber : BPS, Pendataan Potensi Desa

Tabel 1.4. Batas Wilayah Desa di Kecamatan Gringsing

Desa	Utara	Selatan	Barat	Timur
(1)	(2)	(3)	(4)	(5)
1. Surodadi	Sawangan	Madugowongjati	Kec Tersono	Sentul
2. Sentul	Plelen	Madugowongjati	Surodadi	Tedunan
3. Plelen	Krengseng	Sentul	Sawangan	Kutosari
4. Kutosari	Lebo	Tedunan	Plelen	Mentosari
5. Mentosari	Gringsing	Kab.Kendal	Kutosari	Kab.Kendal
6. Gringsing	Kebondalem	Mentosari	Lebo	Kab.Kendal
7. Lebo	Kebondalem	Kutosaridan Plelen	Krengseng	Gringsing
8. Krengseng	Yosorejo	Plelen	Sawangan	Lebo
9. Kebondalem	Kab.Kendal	Gringsing	Yosorejo	Kab.Kendal
10. Yosorejo	Kab.Kendal	Krengseng	Sidorejo	Kebondalem
11. Sidorejo	Laut Jawa	Sawangan	Ketanggan	Yosorejo
12. Sawangan	Sidorejo	Surodadi	Ketanggan	Plelen
13. Ketanggan	Laut Jawa	Kec.Banyuputih	Kec Banyuputih	Sawangan
14. Madugowongjati	Surodadi	Kec.Tersono	Kec Tersono	Tedunan
15. Tedunan	Kutosari	Kec.Tersono	Madugowongjati	Kab.Kendal

Sumber : BPS, Pendataan Potensi Desa

Tabel 1.5. Luas Wilayah Menurut Jenis Tanah di Kecamatan Gringsing, 2019

Desa	Jenis Tanah (Ha)		
	Tanah Sawah	Tanah Kering	Jumlah
(1)	(2)	(3)	(4)
1. Surodadi	19,33	341,68	361,00
2. Sentul	23,56	388,74	412,30
3. Plelen	70,32	299,33	369,66
4. Kutosari	71,19	379,12	450,30
5. Mentosari	30,97	24,25	55,21
6. Gringsing	110,10	36,40	146,50
7. Lebo	134,14	136,71	270,84
8. Krengseng	322,37	145,50	467,86
9. Kebondalem	205,26	84,42	289,68
10. Yosorejo	305,84	75,55	381,39
11. Sidorejo	134,85	107,44	242,29
12. Sawangan	162,70	1.759,53	1.922,23
13. Ketanggan	140,00	921,74	1.061,74
14. Madugowongjati	136,25	136,16	272,41
15. Tedunan	55,00	518,23	573,23
Jumlah	1.921,86	5.354,78	7.276,64

Sumber : Laporan Desa

Tabel 1.6. Banyaknya Hari Hujan dan Curah Hujan di Stasiun Pengukur Kecamatan Gringsing (STA 144), (STA 145a) dan (STA 145b) Menurut Bulan, 2019

Bulan	Jumlah Hari Hujan (hari)			Jumlah Curah Hujan (mm)		
	STA 144	STA 145a	STA 145b	STA 144	STA 145a	STA 145b
(1)	(2)	(3)	(4)	(5)	(6)	(7)
01 Januari	12	11	13	509	365	450
02 Februari	5	7	9	226	234	262
03 Maret	10	12	13	232	300	335
04 April	7	8	11	113	154	252
05 Mei	4	5	5	65	84	132
06 Juni	-	-	-	-	-	-
07 Juli	2	2	4	30	13	76
08 Agustus	-	-	-	-	-	-
09 September	-	-	-	-	-	-
10 Oktober	-	-	-	-	-	-
11 Nopember	-	-	-	-	-	-
12 Desember	7	7	8	81	106	144
Jumlah	47	52	63	1 256	1 256	1 651

Sumber : Dinas Pekerjaan Umum dan Penataan Ruang Kabupaten Batang





# BAB 2

## PEMERINTAHAN



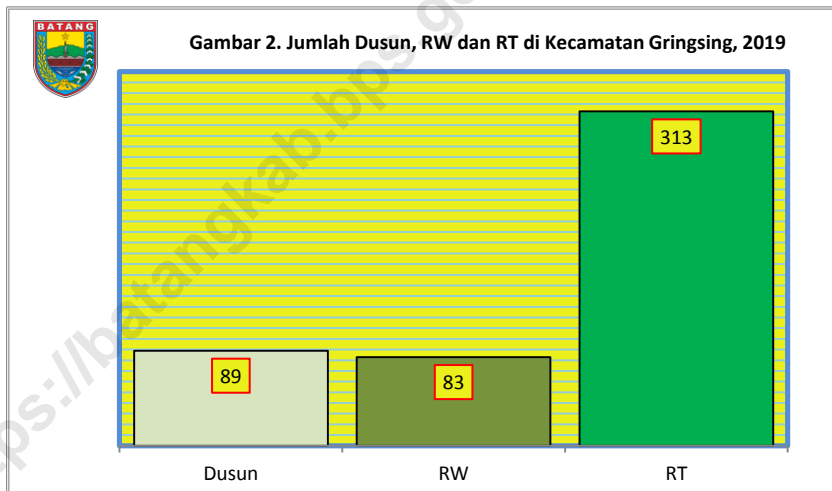
Kecamatan Dalam Angka 2020



---

## BAB II PEMERINTAHAN

Kecamatan Gringsing pada tahun 2019 terbagi dalam 15 desa. Wilayah tersebut terdiri dari 89 dusun, 83 Rukun Warga (RW) dan 313 Rukun Tetangga (RT). Jumlah Rukun Tetangga (RT) terbanyak dimiliki oleh Desa Plelen yaitu sebanyak 40 RT, sedangkan yang paling sedikit dimiliki oleh Desa Sentul dan Desa Mentosari, yaitu sebanyak 9 RT. Jumlah perangkat desa di Kecamatan Gringsing adalah sebanyak 184 orang. Kantor Kecamatan Gringsing terletak di Jalan Raya Pekalongan-Semarang, Dusun Kertosono Desa Plelen Kode pos 51281.



Tabel 2.1. Klasifikasi Desa Menurut Status Pemerintahan  
di Kecamatan Gringsing, 2019

	Desa	Desa	Kelurahan
	(1)	(2)	(3)
1.	Surodadi	1	-
2.	Sentul	1	-
3.	Plelen	1	-
4.	Kutosari	1	-
5.	Mentosari	1	-
6.	Gringsing	1	-
7.	Lebo	1	-
8.	Krengseng	1	-
9.	Kebondalem	1	-
10.	Yosorejo	1	-
11.	Sidorejo	1	-
12.	Sawangan	1	-
13.	Ketanggan	1	-
14.	Madugowongjati	1	-
15.	Tedunan	1	-
	Jumlah	15	-

Sumber : BPS, Pendataan Potensi Desa

Tabel 2.2. Jumlah Dusun, RW dan RT di Kecamatan Gringsing, 2019

Desa	Dusun	RW	RT
(1)	(2)	(3)	(4)
1. Surodadi	4	4	10
2. Sentul	5	5	9
3. Plemen	10	10	40
4. Kutosari	8	8	28
5. Mentosari	2	2	9
6. Gringsing	9	9	23
7. Lebo	9	9	21
8. Krengseng	6	6	26
9. Kebondalem	5	5	20
10. Yosorejo	4	4	21
11. Sidorejo	3	3	18
12. Sawangan	8	8	32
13. Ketanggan	6	6	28
14. Madugowongjati	7	2	18
15. Tedunan	3	2	10
Jumlah	89	83	313

Sumber : Kantor Kecamatan Gringsing

Tabel 2.3. Jumlah Perangkat Desa Menurut Jenisnya di Kecamatan Gringsing, 2019

Desa	Kepala Desa	Sekretariat Desa			
		Sekretaris Desa	Kaur TU dan Umum	Kaur Keuangan	Kaur Perencanaan
(1)	(2)	(3)	(4)	(5)	(6)
1. Surodadi	1	1	1	1	1
2. Sentul	1	1	1	1	1
3. Plelen	1	1	1	1	1
4. Kutosari	1	1	1	1	1
5. Mentosari	1	1	1	1	1
6. Gringsing	1	1	1	1	1
7. Lebo	1	1	1	1	1
8. Krengseng	1	1	1	1	1
9. Kebondalem	1	1	1	1	1
10. Yosorejo	1	1	1	1	1
11. Sidorejo	1	1	1	1	1
12. Sawangan	1	1	1	1	1
13. Ketanggan	1	1	1	1	1
14. Madugowongjati	1	1	1	1	1
15. Tedunan	1	1	1	1	1
Jumlah	15	15	15	15	15

Tabel 2.3. Lanjutan

Desa	Pelaksana Teknis			Pelaksana Kewilayahan
	Kasi Pemerintahan	Kasi Kesejahteraan	Kasi Pelayanan	Kepala Dusun
(1)	(6)	(7)	(8)	(9)
1. Surodadi	1	1	1	4
2. Sentul	1	1	1	2
3. Plelen	1	1	1	6
4. Kutosari	1	1	1	2
5. Mentosari	1	1	1	2
6. Gringsing	1	1	1	9
7. Lebo	1	1	-	7
8. Krengseng	1	1	1	5
9. Kebondalem	1	1	1	5
10. Yosorejo	1	1	1	4
11. Sidorejo	1	1	1	3
12. Sawangan	1	1	1	6
13. Ketanggan	1	1	1	4
14. Madugowongjati	1	1	1	3
15. Tedunan	1	1	1	3
Jumlah	15	15	14	65

Sumber : Kantor Kecamatan



Tabel 2.4. Jumlah Pemilih dan Pengguna Hak Pilih Pemilu Kepala Daerah Kabupaten Batang 2017 di Kecamatan Gringsing

Desa	Pemilih	Pengguna Hak Pilih		
		Suara Sah	Suara Tidak Sah	Jumlah
(1)	(2)	(3)	(4)	(5)
1 Gringsing	3 585	2 383	59	2 442
2 Kebondalem	3 968	2 385	74	2 459
3 Ketanggan	4 348	2 655	33	2 688
4 Krengseng	4 360	2 827	100	2 927
5 Kutosari	4 068	2 942	102	3 044
6 Lebo	4 300	2 716	107	2 823
7 Madugowongjati	2 011	1 536	22	1 558
8 Mentosari	2 078	1 601	38	1 639
9 Plelen	4 964	3 175	94	3 269
10 Sawangan	4 540	2 748	59	2 807
11 Sentul	1 598	1 338	29	1 367
12 Sidorejo	3 274	1 736	28	1 764
13 Surodadi	2 080	1 502	68	1 570
14 Tedunan	1 582	1 220	36	1 256
15 Yosorejo	3 701	2 192	55	2 247
Jumlah	50 457	32 956	904	33 860

Sumber : KPU Kabupaten Batang

Tabel 2.5. Hasil Perolehan Suara Pemilu  
Kepala Daerah Kabupaten Batang 2017 di Kecamatan Gringsing

Desa	Pasangan Calon				Jumlah
	I	II	III	IV	
(1)	(2)	(3)	(4)	(5)	(6)
1 Gringsing	1 348	876	138	21	2 383
2 Kebondalem	1 224	720	416	25	2 385
3 Ketanggan	1 936	444	202	73	2 655
4 Krengseng	704	1 818	262	43	2 827
5 Kutosari	1 97	694	255	23	2 942
6 Lebo	1 647	668	377	24	2 716
7 Madugowongjati	785	434	309	8	1 536
8 Mentosari	964	451	173	13	1 601
9 Plelen	1 962	939	240	34	3 175
10 Sawangan	1 724	847	146	31	2 748
11 Sentul	585	261	489	3	1 338
12 Sidorejo	870	755	95	16	1 736
13 Surodadi	728	474	265	35	1 502
14 Tedunan	623	372	164	61	1 220
15 Yosorejo	1 135	698	341	18	2 192
Jumlah	18 205	10 451	3 872	428	32 956

Pasangan Calon Bupati/Wakil Bupati :

- I H. Wihaji, S.Ag, M.Pd. dan Suyono, S.IP, M.Si.
- II dr. Lafran Pancaputranto, Sp.OG (K) dan H. Nurhaji Slamet Urip
- III AS. Burhan, S.Ag dan Acara Ariani, S.Psi
- IV Akhmad Faizin, ST dan Erna Yuniwati

Sumber : KPU Kabupaten Batang

Tabel 2.6. Jumlah Pemilih dan Pengguna Hak Pilih Pemilu  
Kepala Daerah Provinsi Jawa Tengah 2018 di Kecamatan Gringsing

Desa	Pemilih	Pengguna Hak Pilih		
		Suara Sah	Suara Tidak Sah	Jumlah
(1)	(2)	(3)	(4)	(5)
1 Gringsing	3 289	2 158	80	2 238
2 Kebondalem	3 601	2 038	70	2 108
3 Ketangan	4 036	2 036	61	2 097
4 Krengseng	4 213	2 456	97	2 553
5 Kutosari	3 936	2 590	126	2 716
6 Lebo	4 198	2 620	118	2 738
7 Madugowongjati	1 973	1 343	44	1 387
8 Mentosari	2 038	1 444	62	1 506
9 Plelen	4 655	2 889	96	2 985
10 Sawangan	4 310	2 235	52	2 287
11 Sentul	1 599	1 155	34	1 189
12 Sidorejo	2 625	1 316	43	1 359
13 Surodadi	1 999	1 297	75	1 372
14 Tedunan	1 578	1 026	44	1 070
15 Yosorejo	3 411	1 969	40	2 009
Jumlah	47 461	28 572	1 042	29 614

Sumber : KPU Kabupaten Batang

Tabel 2.7. Hasil Perolehan Suara Pemilu  
Kepala Daerah Provinsi Jawa Tengah 2018 di Kecamatan Gringsing

Desa	Pasangan Calon		
	I	II	Jumlah
(1)	(2)	(3)	(4)
1 Gringsing	1 378	780	2 238
2 Kebondalem	1 270	768	2 108
3 Ketanggan	1 272	764	2 097
4 Krengseng	1 464	992	2 553
5 Kutosari	1 738	852	2 716
6 Lebo	1 749	871	2 738
7 Madugowongjati	859	484	1 387
8 Mentosari	873	571	1 506
9 Plelen	1 965	924	2 985
10 Sawangan	1 491	744	2 287
11 Sentul	816	339	1 189
12 Sidorejo	874	442	1 359
13 Surodadi	963	334	1 372
14 Tedunan	483	543	1 070
15 Yosorejo	1 241	728	2 009
Jumlah	18 436	10 136	29 614

Pasangan Calon Gubernur/Wakil Gubernur :

I H. Ganjar Pranowo, S H, M IP dan H. Taj Yasin

II H. Sudirman Said dan Hj. Ida Fauziyah

Sumber : KPU Kabupaten Batang

Tabel 2.8. Jumlah Tempat Pemungutan Suara (TPS) dan Pemilih pada Pemilu 2019 Menurut Desa di Kecamatan Gringsing

Desa	Jumlah TPS	Jumlah Pemilih		
		Laki-laki	Perempuan	Jumlah
(1)	(2)	(3)	(4)	(5)
1 Surodadi	9	1 020	1 062	2 082
2 Sentul	7	823	796	1 619
3 Plemen	19	2 499	2 555	5 054
4 Kutosari	17	2 188	2 167	4 355
5 Mentosari	8	1 024	1 065	2 089
6 Gringsing	14	1 690	1 695	3 385
7 Yosorejo	14	1 796	1 814	3 610
8 Krengseng	18	2 149	2 196	4 345
9 Sawangan	19	2 345	2 364	4 709
10 Ketanggan	19	2 197	2 225	4 422
11 Lebo	18	2 145	2 142	4 287
12 Kebondalem	15	1 948	1 931	3 879
13 Sidorejo	11	1 344	1 386	2 730
14 Tedunan	7	817	792	1 609
15 Madugowongjati	8	1 008	1 008	2 016
Jumlah	203	24 993	25 198	50 191

Sumber : Komisi Pemilihan Umum Kabupaten Batang

Tabel 2.9. Rekapitulasi Hasil Penghitungan Perolehan Suara Calon Anggota Dewan Perwakilan Daerah (DPD) pada Pemilu 2019 Menurut Desa di Kecamatan Gringsing

Desa	Jumlah Suara Sah	No. Urut Calon Anggota DPD			
		01	02	03	04
(1)	(2)	(3)	(4)	(5)	(6)
1 Surodadi	1 186	182	30	122	119
2 Sentul	1 091	189	28	119	91
3 Plelen	2 748	246	54	294	238
4 Kutosari	2 414	270	43	341	242
5 Mentosari	1 416	140	24	281	135
6 Gringsing	1 887	178	36	198	239
7 Yosorejo	1 867	228	59	188	175
8 Krengseng	2 178	285	47	298	236
9 Sawangan	2 275	244	60	174	171
10 Ketanggan	2 158	192	40	162	208
11 Lebo	2 394	312	55	239	262
12 Kebondalem	2 205	234	72	186	193
13 Sidorejo	1 129	121	25	86	103
14 Tedunan	997	124	22	98	76
15 Madugowongjati	1 170	124	43	174	142
Jumlah	27 115	3 069	638	2 960	2 630

Keterangan No. Urut Calon Anggota DPD :

01 Abdul Kholik SH. M.Si.

02 Agus Mujayanto

03 Dr. H. Bambang Sadono SH. MH.

04 Ir. H. Bambang Sutrisno MM.

Lanjutan Tabel 2.9.

Desa	No. Urut Calon Anggota DPD				
	05	06	07	08	09
(1)	(7)	(8)	(9)	(10)	(11)
1 Surodadi	62	60	94	172	81
2 Sentul	44	49	98	158	40
3 Plelen	85	245	251	491	203
4 Kutosari	83	166	189	368	174
5 Mentosari	49	84	118	231	83
6 Gringsing	66	103	163	306	119
7 Yosorejo	59	107	131	313	90
8 Krengseng	77	148	179	335	142
9 Sawangan	73	133	167	386	123
10 Ketanggan	73	121	171	375	125
11 Lebo	80	133	217	311	102
12 Kebondalem	71	149	191	398	118
13 Sidorejo	35	94	111	211	60
14 Tedunan	28	60	84	125	32
15 Madugowongjati	38	37	72	145	40
Jumlah	923	1 689	2 236	4 325	1 532

Keterangan No. Urut Calon Anggota DPD :

05 Budi Yuwono SH.

06 Casytha A. Kathmandu SE.

07 Dr. H. Darwito SE. MM.

08 Denty Eka Widi Pratiwi SE. MH.

09 G.K.R. Ayu Koes Indriyah

Lanjutan Tabel 2.9.

Desa	No. Urut Calon Anggota DPD				
	10	11	12	13	14
(1)	(12)	(13)	(14)	(15)	(16)
1 Surodadi	20	32	22	44	33
2 Sentul	12	19	16	37	30
3 Plelen	68	66	16	52	105
4 Kutosari	43	51	16	38	91
5 Mentosari	22	33	8	16	26
6 Gringsing	40	62	16	63	68
7 Yosorejo	70	69	21	96	65
8 Krengseng	44	41	32	26	80
9 Sawangan	76	83	23	163	99
10 Ketanggan	64	55	15	132	107
11 Lebo	71	74	30	92	85
12 Kebondalem	58	67	24	100	90
13 Sidorejo	16	28	13	36	54
14 Tedunan	16	22	7	47	27
15 Madugowongjati	32	26	11	71	52
Jumlah	652	728	270	1 013	1 012

Keterangan No. Urut Calon Anggota DPD :

10 Isnan Ahmad Juhardani S.P.

13 Kholison SH.

11 Drs. H. Jamun M.Pd.I

14 Drs. M. Abdul Rohim

12 Drs. Joko J. Prihatmoko M.Si.



Lanjutan Tabel 2.9.

	Desa	No. Urut Calon Anggota DPD					
		15	16	17	18	19	20
	(1)	(17)	(18)	(19)	(20)	(21)	(22)
1	Surodadi	8	8	64	10	8	15
2	Sentul	9	8	102	13	6	23
3	Plelen	27	26	80	47	85	69
4	Kutosari	20	33	85	40	68	53
5	Mentosari	12	10	40	24	50	30
6	Gringsing	28	20	60	25	59	38
7	Yosorejo	26	17	79	22	8	44
8	Krengseng	21	25	77	30	18	37
9	Sawangan	29	29	138	38	14	52
10	Ketanggan	28	34	101	39	76	40
11	Lebo	37	29	125	53	24	63
12	Kebondalem	34	19	94	46	17	44
13	Sidorejo	13	15	37	23	19	29
14	Tedunan	17	10	69	7	109	17
15	Madugowongjati	32	16	61	14	10	30
	Jumlah	341	299	1 212	431	571	584

Keterangan No. Urut Calon Anggota DPD :

15	H. Muh Mahsun S.IP.	18	Dr. KH. Muqoddam Cholil MA.
16	Drs. H. Muhtar Lutfi MM	19	H. Naibul Umam Eko Sakti S.Ag. M.Si.
17	Mujiburrohman S.S.	20	Solehin S.Pd MM.

Sumber : Komisi Pemilihan Umum Kabupaten Batang

Tabel 2.10. Rekapitulasi Hasil Penghitungan Perolehan Suara Calon Anggota Dewan Perwakilan Rakyat (DPR) pada Pemilu 2019 Menurut Desa di Kecamatan Gringsing

Desa	Jumlah Suara Sah	No. Urut Partai			
		01	02	03	04
(1)	(2)	(3)	(4)	(5)	(6)
1 Surodadi	1 533	346	42	362	361
2 Sentul	1 327	274	18	245	552
3 Plelen	3 293	412	132	830	1 411
4 Kutosari	2 989	538	132	454	1 380
5 Mentosari	1 619	344	45	238	722
6 Gringsing	2 321	461	105	511	824
7 Yosorejo	2 252	527	93	456	587
8 Krengseng	2 776	854	139	598	720
9 Sawangan	2 783	534	107	769	694
10 Ketanggan	2 641	272	75	329	1 202
11 Lebo	2 907	914	95	606	913
12 Kebondalem	2 553	501	100	720	641
13 Sidorejo	1 567	320	65	425	524
14 Tedunan	1 262	229	33	346	244
15 Madugowongjati	1 495	380	40	325	446
Jumlah	33 318	6 906	1 221	7 214	11 221

Keterangan No. Urut Partai:

01 Partai Kebangkitan Bangsa

02 Partai Gerakan Indonesia Raya

03 Partai Demokrasi Indonesia Perjuangan

04 Partai Golongan Karya

Lanjutan Tabel 2.10.

Desa	No. Urut Partai					
	05	06	07	08	09	10
(1)	(7)	(8)	(9)	(10)	(11)	(12)
1 Surodadi	29	1	29	25	31	284
2 Sentul	50	7	17	5	29	114
3 Plelen	49	5	44	92	70	84
4 Kutosari	66	1	58	42	56	103
5 Mentosari	29	2	23	16	44	75
6 Gringsing	33	5	32	41	47	146
7 Yosorejo	82	3	43	128	80	173
8 Krengseng	95	6	54	54	49	122
9 Sawangan	67	13	51	34	126	276
10 Ketanggan	158	3	47	52	37	344
11 Lebo	49	16	30	42	40	105
12 Kebondalem	85	4	49	60	77	261
13 Sidorejo	38	-	33	44	42	39
14 Tedunan	113	-	11	5	13	119
15 Madugowongjati	39	2	26	11	42	151
Jumlah	982	68	547	651	783	2 396

Keterangan No. Urut Partai:

05 Partai Nasdem

06 Partai Gerakan Perubahan Indonesia

07 Partai Berkarya

08 Partai Keadilan Sejahtera

09 Partai Persatuan Indonesia

10 Partai Persatuan Pembangunan

Lanjutan Tabel 2.10.

Desa	No. Urut Partai					
	11	12	13	14	15	16
(1)	(13)	(14)	(15)	(16)	(17)	(18)
1 Surodadi	3	13	1	5	1	-
2 Sentul	3	2	2	8	1	-
3 Plelen	41	51	6	62	2	2
4 Kutosari	26	97	2	31	1	2
5 Mentosari	6	64	-	9	1	1
6 Gringsing	21	60	3	28	2	2
7 Yosorejo	9	46	1	17	4	3
8 Krengseng	31	20	4	21	4	5
9 Sawangan	10	15	7	72	4	4
10 Ketanggan	6	64	7	39	4	2
11 Lebo	11	29	23	25	2	7
12 Kebondalem	9	17	4	17	5	3
13 Sidorejo	12	14	2	4	5	-
14 Tedunan	-	141	-	4	4	-
15 Madugowongjati	3	11	7	11	1	-
Jumlah	191	644	69	353	41	31

Keterangan No. Urut Partai:

11 Partai Solidaritas Indonesia	14 Partai Demokrat
12 Partai Amanat Nasional	15 Partai Bulan Bintang
13 Partai Hati Nurani Rakyat	16 Partai Keadilan dan Persatuan Indonesia

Sumber : Komisi Pemilihan Umum Kabupaten Batang

Tabel 2.11. Rekapitulasi Hasil Penghitungan Perolehan Suara Calon Anggota Dewan Perwakilan Rakyat Daerah (DPRD) Provinsi pada Pemilu 2019 Menurut Desa di Kecamatan Gringsing

Desa	Jumlah Suara Sah	No. Urut Partai			
		01	02	03	04
(1)	(2)	(3)	(4)	(5)	(6)
1 Surodadi	1 456	431	51	348	193
2 Sentul	1 227	398	29	182	370
3 Plelen	3 047	471	187	779	1 132
4 Kutosari	2 748	578	147	480	1 011
5 Mentosari	1 501	381	67	241	436
6 Gringsing	2 148	443	127	543	580
7 Yosorejo	2 107	522	114	448	522
8 Krengseng	2 491	844	161	504	555
9 Sawangan	2 572	631	117	641	505
10 Ketanggan	2 405	313	111	411	723
11 Lebo	2 696	929	130	496	632
12 Kebondalem	2 366	525	113	600	502
13 Sidorejo	1 375	331	71	398	345
14 Tedunan	1 181	213	43	307	230
15 Madugowongjati	1 345	323	52	222	331
Jumlah	30 665	7 333	1 520	6 600	8 067

Keterangan No. Urut Partai:

01 Partai Kebangkitan Bangsa

02 Partai Gerakan Indonesia Raya

03 Partai Demokrasi Indonesia Perjuangan

04 Partai Golongan Karya

Lanjutan Tabel 2.11.

Desa	No. Urut Partai					
	05	06	07	08	09	10
(1)	(7)	(8)	(9)	(10)	(11)	(12)
1 Surodadi	30	4	38	28	35	266
2 Sentul	82	2	14	4	33	91
3 Plelen	64	6	33	98	51	69
4 Kutosari	141	1	50	43	39	95
5 Mentosari	150	-	26	21	54	49
6 Gringsing	115	4	29	39	41	123
7 Yosorejo	110	5	35	123	41	109
8 Krengseng	105	8	32	55	46	100
9 Sawangan	174	10	33	33	118	213
10 Ketanggan	254	8	54	67	45	305
11 Lebo	149	14	30	44	42	98
12 Kebondalem	158	8	41	70	79	190
13 Sidorejo	64	4	27	46	12	40
14 Tedunan	118	-	16	8	6	91
15 Madugowongjati	77	2	23	18	33	147
Jumlah	1 791	76	481	697	675	1 986

Keterangan No. Urut Partai:

05 Partai Nasdem

06 Partai Gerakan Perubahan Indonesia

07 Partai Berkarya

08 Partai Keadilan Sejahtera

09 Partai Persatuan Indonesia

10 Partai Persatuan Pembangunan

Lanjutan Tabel 2.11.

	Desa	No. Urut Partai					
		11	12	13	14	15	16
	(1)	(13)	(14)	(15)	(16)	(17)	(18)
1	Surodadi	4	15	-	10	3	-
2	Sentul	5	6	2	9	-	-
3	Plelen	12	64	4	69	5	3
4	Kutosari	9	107	2	36	7	2
5	Mentosari	4	55	-	15	1	1
6	Gringsing	10	61	2	28	2	1
7	Yosorejo	7	52	-	15	3	1
8	Krengseng	13	22	8	31	4	3
9	Sawangan	11	17	9	52	8	-
10	Ketanggan	1	78	5	27	2	1
11	Lebo	5	24	75	26	2	-
12	Kebondalem	3	18	1	55	3	-
13	Sidorejo	4	12	3	15	3	-
14	Tedunan	1	144	-	2	2	-
15	Madugowongjati	3	15	83	13	1	2
	Jumlah	92	690	194	403	46	14

Keterangan No. Urut Partai:

11	Partai Solidaritas Indonesia	14	Partai Demokrat
12	Partai Amanat Nasional	15	Partai Bulan Bintang
13	Partai Hati Nurani Rakyat	16	Partai Keadilan dan Persatuan Indonesia

Sumber : Komisi Pemilihan Umum Kabupaten Batang

Tabel 2.12. Rekapitulasi Hasil Penghitungan Perolehan Suara Calon Anggota Dewan Perwakilan Rakyat Daerah (DPRD) Kabupaten pada Pemilu 2019 Menurut Desa di Kecamatan Gringsing

Desa	Jumlah Suara Sah	No. Urut Partai			
		01	02	03	04
(1)	(2)	(3)	(4)	(5)	(6)
1 Surodadi	1 646	616	24	291	154
2 Sentul	1 374	530	23	176	272
3 Plelen	3 517	628	101	997	1 367
4 Kutosari	3 109	800	103	486	1 163
5 Mentosari	1 666	516	34	282	466
6 Gringsing	2 516	283	56	1 245	525
7 Yosorejo	2 383	693	86	391	614
8 Krengseng	2 914	1 119	75	490	840
9 Sawangan	2 944	520	77	802	603
10 Ketanggan	2 805	169	59	325	1 180
11 Lebo	3 049	1 084	76	658	821
12 Kebondalem	2 647	429	74	823	656
13 Sidorejo	1 771	572	33	619	297
14 Tedunan	1 318	238	43	370	186
15 Madugowongjati	1 593	400	25	284	328
Jumlah	35 252	8 597	889	8 239	9 472

Keterangan No. Urut Partai:

01 Partai Kebangkitan Bangsa

02 Partai Gerakan Indonesia Raya

03 Partai Demokrasi Indonesia Perjuangan

04 Partai Golongan Karya



Lanjutan Tabel 2.12.

	Desa	No. Urut Partai					
		05	06	07	08	09	10
	(1)	(7)	(8)	(9)	(10)	(11)	(12)
1	Surodadi	22	-	17	42	44	410
2	Sentul	104	-	10	7	84	162
3	Plelen	94	-	19	41	58	102
4	Kutosari	85	-	31	32	68	156
5	Mentosari	28	-	18	11	114	106
6	Gringsing	33	-	13	25	64	179
7	Yosorejo	70	-	28	179	49	161
8	Krengseng	95	-	24	56	43	149
9	Sawangan	75	-	33	32	292	416
10	Ketanggan	79	-	31	50	134	675
11	Lebo	97	-	14	50	71	118
12	Kebondalem	124	-	20	64	132	289
13	Sidorejo	40	-	22	48	18	62
14	Tedunan	163	-	13	6	19	158
15	Madugowongjati	86	-	9	6	144	291
	Jumlah	1 195	-	302	649	1 334	3 434

Keterangan No. Urut Partai:

05 Partai Nasdem

06 Partai Gerakan Perubahan Indonesia

07 Partai Berkarya

08 Partai Keadilan Sejahtera

09 Partai Persatuan Indonesia

10 Partai Persatuan Pembangunan

Lanjutan Tabel 2.12.

Desa	No. Urut Partai					
	11	12	13	14	15	16
(1)	(13)	(14)	(15)	(16)	(17)	(18)
1 Surodadi	3	19	1	3	-	-
2 Sentul	-	1	-	4	1	-
3 Plelen	4	73	2	27	4	-
4 Kutosari	7	153	2	20	3	-
5 Mentosari	-	81	1	8	1	-
6 Gringsing	3	79	2	8	1	-
7 Yosorejo	2	102	-	8	-	-
8 Krengseng	3	13	2	5	-	-
9 Sawangan	6	8	5	73	2	-
10 Ketanggan	-	94	-	6	3	-
11 Lebo	1	21	26	11	1	-
12 Kebondalem	4	15	1	16	-	-
13 Sidorejo	1	30	22	2	5	-
14 Tedunan	-	119	-	3	-	-
15 Madugowongjati	-	12	4	4	-	-
Jumlah	34	820	68	198	21	-

Keterangan No. Urut Partai:

11 Partai Solidaritas Indonesia	14 Partai Demokrat
12 Partai Amanat Nasional	15 Partai Bulan Bintang
13 Partai Hati Nurani Rakyat	16 Partai Keadilan dan Persatuan Indonesia

Sumber : Komisi Pemilihan Umum Kabupaten Batang

Tabel 2.13. Rekapitulasi Hasil Penghitungan Perolehan Suara Pasangan Calon Presiden dan Wakil Presiden pada Pemilu 2019 Menurut Desa di Kecamatan Gringsing

Desa	Jumlah Suara Sah	No. Urut Pasangan Calon Presiden dan Wakil Presiden	
		01	02
(1)	(2)	(3)	(4)
1 Surodadi	1 743	1 457	286
2 Sentul	1 422	1 271	151
3 Plelen	3 716	2 963	753
4 Kutosari	3 388	2 608	780
5 Mentosari	1 772	1 238	534
6 Gringsing	2 674	2 082	592
7 Yosorejo	2 552	2 192	360
8 Krengseng	3 221	2 547	674
9 Sawangan	3 254	2 770	484
10 Ketanggan	2 969	2 377	592
11 Lebo	3 232	2 749	483
12 Kebondalem	2 814	2 498	316
13 Sidorejo	1 962	1 607	355
14 Tedunan	1 348	1 058	290
15 Madugowongjati	1 676	1 400	276
Jumlah	37 743	30 817	6 926

Keterangan No. Urut Pasangan Calon Presiden dan Wakil Presiden:

01 Ir. H. Joko Widodo - Prof. Dr. (H.C) KH. Ma'ruf Amin

02 H. Prabowo Subianto - H. Sandiaga Salahuddin Uno

Sumber : Komisi Pemilihan Umum Kabupaten Batang

# **BAB 3**

## **PENDUDUK DAN KETENAGAKERJAAN**



Kecamatan Dalam Angka 2020

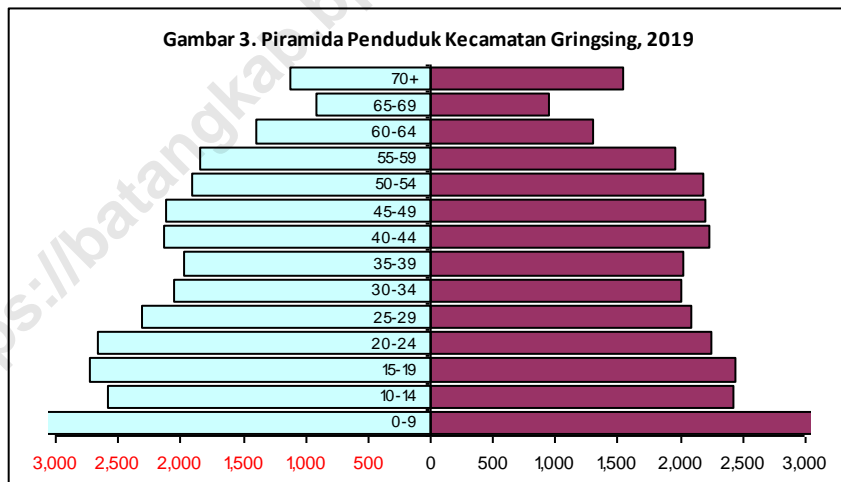


---

### BAB III PENDUDUK

Berdasarkan hasil proyeksi penduduk, jumlah penduduk Kecamatan Gringsing tahun 2019 adalah sebanyak 60.885 jiwa. Dari hasil proyeksi tersebut, diperoleh rasio jenis kelamin penduduk Kecamatan Gringsing yaitu 101,39. Hal ini menggambarkan bahwa jumlah penduduk laki-laki lebih banyak daripada jumlah penduduk perempuan.

Sejalan dengan kenaikan jumlah penduduk maka kepadatan penduduk dalam kurun waktu tiga tahun terakhir (2017–2019) cenderung mengalami kenaikan, pada tahun 2017 tercatat sebesar 823 jiwa/km<sup>2</sup>, pada tahun 2018 tercatat sebesar 830 jiwa/km<sup>2</sup>, dan pada tahun 2019 tercatat sebesar 837 jiwa/km<sup>2</sup>. Jumlah penduduk yang terus bertambah setiap tahun tidak diimbangi dengan pemerataan penyebaran penduduk di tiap desa. Wilayah terpadat tercatat di Desa Mentosari sebanyak 5.173 jiwa/km<sup>2</sup> dan terjarang penduduknya adalah Desa Sawangan yaitu 257 jiwa/km<sup>2</sup>.



Tabel 3.1 Jumlah Penduduk Menurut Jenis Kelamin dan Sex Rasio di Kecamatan Gringsing, 2019

	Desa	Penduduk (jiwa)			Sex Rasio	
		Laki-laki	Perempuan	Jumlah		
	(1)	(2)	(3)	(4)	(5)	
1	Surodadi	1 325	1 360	2 685	97,43	
2	Sentul	1 120	1 067	2 187	104,97	
3	Plelen	3 111	3 167	6 278	98,23	
4	Kutosari	2 538	2 574	5 112	98,60	
5	Mentosari	1 475	1 381	2 856	106,81	
6	Gringsing	2 242	2 104	4 346	106,56	
7	Lebo	2 611	2 522	5 133	103,53	
8	Krengseng	2 617	2 602	5 219	100,58	
9	Kebondalem	2 113	2 010	4 123	105,12	
10	Yosorejo	2 248	2 103	4 351	106,89	
11	Sidorejo	1 595	1 538	3 133	103,71	
12	Sawangan	2 487	2 457	4 944	101,22	
13	Ketanggan	2 420	2 443	4 863	99,06	
14	Madugowongjati	971	996	1 967	97,49	
15	Tedunan	1 780	1 908	3 688	93,29	
	Jumlah	2019	30 653	30 232	60 885	101,39
		2018	30 404	29 996	60 400	101,36
		2017	30 159	29 737	59 896	101,41

Sumber : Proyeksi Penduduk Hasil SP2010

Tabel 3.2 Jumlah Penduduk Menurut Kelompok Umur dan Jenis Kelamin di Kecamatan Gringsing, 2019

Kelompok Umur	Laki-laki	Perempuan	Jumlah	
(1)	(2)	(3)	(4)	
0 - 9	4 881	4 684	9 565	
10 -14	2 577	2 420	4 997	
15 - 19	2 727	2 437	5 164	
20 - 24	2 671	2 250	4 921	
25 - 29	2 316	2 078	4 394	
30 - 34	2 051	2 008	4 059	
35 - 39	1 973	2 017	3 990	
40 - 44	2 139	2 226	4 365	
45 - 49	2 119	2 193	4 312	
50 - 54	1 917	2 176	4 093	
55 - 59	1 852	1 950	3 802	
60 - 64	1 392	1 305	2 697	
65 - 69	913	950	1 863	
70 +	1 125	1 538	2 663	
Jumlah				
	2019	30 653	30 232	60 885
	2018	30 404	29 996	60 400
	2017	30 159	29 737	59 896

Sumber : Proyeksi Penduduk Hasil SP2010



Tabel 3.3 Jumlah Penduduk Menurut Kelompok Umur dan Desa  
di Kecamatan Gringsing, 2019

Desa	Kelompok Umur				
	0 - 9	10 - 14	15 - 19	20 - 24	
(1)	(2)	(3)	(4)	(5)	
1 Surodadi	454	183	199	251	
2 Sentul	316	154	211	239	
3 Plelen	965	473	589	509	
4 Kutosari	885	419	467	439	
5 Mentosari	388	213	310	282	
6 Gringsing	628	329	385	361	
7 Lebo	865	425	436	505	
8 Krengseng	750	411	441	377	
9 Kebondalem	638	377	351	295	
10 Yosorejo	677	389	350	353	
11 Sidorejo	534	287	214	264	
12 Sawangan	855	472	435	382	
13 Ketanggan	822	479	325	286	
14 Madugowongjati	236	124	164	136	
15 Tedunan	552	262	287	242	
Jumlah	2019	9 565	4 997	5 164	4 921
	2018	9 629	4 986	5 195	4 870
	2017	9 688	4 974	5 228	4 803

Sumber : Proyeksi Penduduk Hasil SP2010

Lanjutan Tabel 3.3

Desa	Kelompok Umur				
	25 - 29	30 - 34	35 - 39	40 - 44	
(1)	(6)	(7)	(8)	(9)	
1 Surodadi	237	233	210	176	
2 Sentul	175	165	135	167	
3 Plelen	502	409	418	425	
4 Kutosari	438	402	369	333	
5 Mentosari	227	171	192	179	
6 Gringsing	320	298	293	284	
7 Lebo	369	366	313	375	
8 Krengseng	322	318	321	365	
9 Kebondalem	307	281	257	292	
10 Yosorejo	293	256	254	322	
11 Sidorejo	231	217	213	225	
12 Sawangan	286	293	273	338	
13 Ketanggan	272	262	319	368	
14 Madugowongjati	158	126	124	146	
15 Tedunan	257	262	299	370	
Jumlah	2019	4 394	4 059	3 990	4 365
	2018	4 312	4 079	4 017	4 351
	2017	4 234	4 118	4 038	4 330

Sumber : Proyeksi Penduduk Hasil SP2010

Lanjutan Tabel 3.3

Desa	Kelompok Umur				
	45 - 49	50 - 54	55+	Jumlah	
(1)	(10)	(11)	(12)	(13)	
1 Surodadi	182	197	516	2 685	
2 Sentul	215	124	346	2 187	
3 Plelen	448	401	1 510	6 278	
4 Kutosari	329	327	963	5 112	
5 Mentosari	183	209	659	2 856	
6 Gringsing	307	303	1 198	4 346	
7 Lebo	325	230	1 290	5 133	
8 Krengseng	392	432	1 415	5 219	
9 Kebondalem	302	327	896	4 123	
10 Yosorejo	316	299	1 143	4 351	
11 Sidorejo	187	173	778	3 133	
12 Sawangan	358	353	1 153	4 944	
13 Ketanggan	314	312	1 458	4 863	
14 Madugowongjati	171	149	626	1 967	
15 Tedunan	283	257	876	3 688	
Jumlah	2019	4 312	4 093	14 827	60 885
	2018	4 299	4 043	10 619	60 400
	2017	4 285	3 983	10 215	59 896

Sumber : Proyeksi Penduduk Hasil SP2010

Tabel 3.4 Jumlah Penduduk Menurut Status Kewarganegaraan  
di Kecamatan Gringsing, 2019

Desa	Status Kewarganegaraan (jiwa)			
	WNI	WNA	Jumlah	
(1)	(2)	(3)	(5)	
1 Surodadi	2 685	-	2 685	
2 Sentul	2 187	-	2 187	
3 Plelen	6 278	-	6 278	
4 Kutosari	5 112	-	5 112	
5 Mentosari	2 856	-	2 856	
6 Gringsing	4 346	-	4 346	
7 Lebo	5 133	-	5 133	
8 Krengseng	5 219	-	5 219	
9 Kebondalem	4 123	-	4 123	
10 Yosorejo	4 351	-	4 351	
11 Sidorejo	3 133	-	3 133	
12 Sawangan	4 944	-	4 944	
13 Ketanggan	4 863	-	4 863	
14 Madugowongjati	1 967	-	1 967	
15 Tedunan	3 688	-	3 688	
Jumlah	2019	60 885	-	60 885
	2018	60 400	-	60 400
	2017	59 896	-	59 896

Sumber : Proyeksi Penduduk Hasil SP2010

Tabel 3.5 Kepadatan Penduduk per Hektar dan Kilometer Persegi di Kecamatan Gringsing 2019

Desa	Luas Desa		Jumlah Penduduk	Kepadatan Penduduk		
	Ha	Km <sup>2</sup>		per Ha	per Km <sup>2</sup>	
(1)	(2)	(3)	(4)	(5)	(6)	
1 Surodadi	361	3,61	2 685	7,44	744	
2 Sentul	412	4,12	2 187	5,30	530	
3 Plelen	370	3,70	6 278	16,98	1 698	
4 Kutosari	450	4,50	5 112	11,35	1 135	
5 Mentosari	55	0,55	2 856	51,73	5 173	
6 Gringsing	147	1,47	4 346	29,67	2 967	
7 Lebo	271	2,71	5 133	18,95	1 895	
8 Krengseng	468	4,68	5 219	11,16	1 116	
9 Kebondalem	290	2,90	4 123	14,23	1 423	
10 Yosorejo	381	3,81	4 351	11,41	1 141	
11 Sidorejo	242	2,42	3 133	12,93	1 293	
12 Sawangan	1 922	19,22	4 944	2,57	257	
13 Ketanggan	1 062	10,62	4 863	4,58	458	
14 Madugowongjati	272	2,72	1 967	7,22	722	
15 Tedunan	573	5,73	3 688	6,43	643	
Jumlah	2019	7 277	72,77	60 885	8,37	837
	2018	7 277	72,77	60 400	8,30	830
	2017	7 277	72,77	59 896	8,23	823

Sumber : Proyeksi Penduduk Hasil SP2010

# BAB 4

## SOSIAL



Kecamatan Dalam Angka 2020



---

## **BAB IV SOSIAL**

Peningkatan pendidikan merupakan faktor terpenting dalam pembangunan di Indonesia Baik dilihat dari sudut pandang penduduk sebagai obyek pembangunan maupun sebagai subyek pembangunan Keberhasilan pembangunan di suatu daerah dapat ditengarai salah satunya dengan tingginya tingkat pendidikan penduduknya Tentunya hal ini tidak lepas dari sarana pendidikan yang tersedia di daerah tersebut

Dibawah naungan Dinas Pendidikan dan Kebudayaan, jumlah sekolah SD sebanyak 32, dengan jumlah guru 161 orang dan murid 3.781 ; sekolah SMP sebanyak 7, dengan jumlah guru 118 orang dan murid 2.379 ; sekolah SMA sebanyak 2, dengan jumlah guru 58 orang dan murid 871, dan sekolah SMK sebanyak 2, dengan jumlah guru 13 orang dan murid 257. Sedangkan dibawah naungan Kementerian Agama, jumlah sekolah MI sebanyak 18 ; sekolah MTs sebanyak 3; dan sekolah MA sebanyak 1.

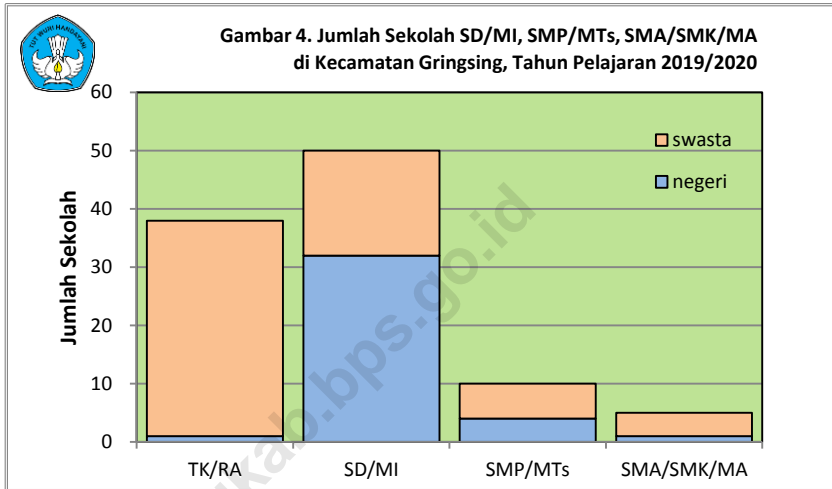
Masih berkaitan dengan penduduk sebagai subyek dan obyek pembangunan, kesehatan merupakan salah satu faktor yang perlu diperhatikan oleh semua pihak, baik masyarakat umum maupun pemerintah Peran pemerintah dalam masalah pembangunan kesehatan masyarakat disini salah satunya adalah sebagai penyedia fasilitas kesehatan beserta tenaga kesehatannya Ketersediaan dan kemudahan memperoleh fasilitas kesehatan berdampak pada semakin mudahnya masyarakat mendapatkan pelayanan medis secara lebih baik

Sarana kesehatan yang ada antara lain puskesmas perawatan 1 unit, puskesmas non perawatan 1 unit, poskesdes 8 unit, posbindu 15 unit, dan posyandu 105 unit. Sementara untuk tenaga kesehatan yaitu dokter umum 5 orang, dokter gigi 2 orang, perawat 24 orang, bidan 31 orang, tenaga kesehatan masyarakat 2 orang, tenaga kesehatan lingkungan 2 orang, tenaga gizi 3 orang, tenaga kefarmasian 4 orang.

Kesadaran akan pentingnya KB masyarakat Kecamatan Gringsing pada tahun 2019 menunjukkan terdapat 1.678 peserta akseptor KB baru, dan 11.149 peserta akseptor aktif. Tren metode kontrasepsi yang digunakan secara umum tidak mengalami perubahan. Metode kontrasepsi yang bersifat tidak permanen diminati oleh lebih banyak peserta KB aktif dari pada Metode



Kontrasepsi Jangka Panjang (MKJP). Lebih spesifik metode suntik merupakan metode kontrasepsi yang paling banyak digunakan, sementara MOP pesertanya paling sedikit.



Tabel 4.1 Banyaknya Sekolah Taman Kanak-kanak dan Raudhatul Athfal di Kecamatan Gringsing Tahun Pelajaran 2019/2020

Desa	TK		RA	
	Negeri	Swasta	Negeri	Swasta
(1)	(2)	(3)	(4)	(5)
1 Surodadi	-	1	-	1
2 Sentul	-	1	-	1
3 Plelen	-	2	-	1
4 Kutosari	1	1	-	1
5 Mentosari	-	1	-	3
6 Gringsing	-	1	-	1
7 Lebo	-	1	-	2
8 Krengseng	-	1	-	1
9 Kebondalem	-	1	-	-
10 Yosorejo	-	-	-	2
11 Sidorejo	-	1	-	-
12 Sawangan	-	3	-	1
13 Ketanggan	-	2	-	1
14 Madugowongjati	-	2	-	1
15 Tedunan	-	3	-	-
Jumlah	1	21	-	16

Sumber : Dinas Pendidikan dan Kebudayaan Kabupaten Batang

Tabel 4.2 Banyaknya Sekolah Dasar dan Madrasah Ibtidaiyah di Kecamatan Gringsing Tahun Pelajaran 2019/2020

Desa	SD		MI	
	Negeri	Swasta	Negeri	Swasta
(1)	(2)	(3)	(4)	(5)
1 Surodadi	1	-	-	1
2 Sentul	1	-	-	1
3 Plelen	3	-	-	1
4 Kutosari	2	-	-	1
5 Mentosari	1	-	-	1
6 Gringsing	3	-	-	1
7 Lebo	2	-	-	2
8 Krengseng	4	-	-	1
9 Kebondalem	2	-	-	2
10 Yosorejo	1	-	-	2
11 Sidorejo	2	-	-	-
12 Sawangan	3	-	-	2
13 Ketanggan	4	-	-	1
14 Madugowongjati	2	-	-	1
15 Tedunan	1	-	-	1
Jumlah	32	-	-	18

Sumber : Dinas Pendidikan dan Kebudayaan Kabupaten Batang

Tabel 4.3 Banyaknya Sekolah Menengah Pertama dan Madrasah Tsanawiyah di Kecamatan Gringsing Tahun Pelajaran 2019/2020

Desa	SMP		MTs	
	Negeri	Swasta	Negeri	Swasta
(1)	(2)	(3)	(4)	(5)
1 Surodadi	1	-	-	-
2 Sentul	-	-	-	-
3 Plelen	-	1	-	-
4 Kutosari	1	-	-	-
5 Mentosari	-	-	-	-
6 Gringsing	-	1	-	2
7 Lebo	1	-	-	-
8 Krengseng	-	-	-	-
9 Kebondalem	1	-	-	-
10 Yosorejo	-	-	-	-
11 Sidorejo	-	-	-	-
12 Sawangan	-	-	-	1
13 Ketanggan	-	1	-	-
14 Madugowongjati	-	-	-	-
15 Tedunan	-	-	-	-
Jumlah	4	3	-	3

Sumber : Dinas Pendidikan dan Kebudayaan Kabupaten Batang

Tabel 4.4 Banyaknya Sekolah Menengah Atas, Sekolah Menengah Kejuruan dan Madrasah Aliyah di Kecamatan Gringsing Tahun Pelajaran 2019/2020

Desa	SMA		SMK		MA	
	Negeri	Swasta	Negeri	Swasta	Negeri	Swasta
(1)	(2)	(3)	(4)	(5)	(6)	(7)
1 Surodadi	-	-	-	-	-	-
2 Sentul	-	-	-	-	-	-
3 Plemen	-	-	-	1	-	-
4 Kutosari	-	-	-	-	-	-
5 Mentosari	-	-	-	-	-	-
6 Gringsing	-	1	-	-	-	-
7 Lebo	1	-	-	-	-	-
8 Krengseng	-	-	-	-	-	-
9 Kebondalem	-	-	-	-	-	-
10 Yosorejo	-	-	-	-	-	-
11 Sidorejo	-	-	-	-	-	-
12 Sawangan	-	-	-	1	-	1
13 Ketanggan	-	-	-	-	-	-
14 Madugowongjati	-	-	-	-	-	-
15 Tedunan	-	-	-	-	-	-
Jumlah	1	1	-	2	-	1

Sumber : Dinas Pendidikan dan Kebudayaan Kabupaten Batang

Tabel 4.5 Banyaknya Murid Taman Kanak-kanak dan Sekolah Dasar di Kecamatan Gringsing Tahun Pelajaran 2019/2020

Desa	TK		SD	
	Laki-laki	Perempuan	Laki-laki	Perempuan
(1)	(2)	(3)	(4)	(5)
1 Surodadi	32	36	73	90
2 Sentul	12	15	40	32
3 Plemen	40	34	195	149
4 Kutosari	70	74	216	177
5 Mentosari	27	21	102	108
6 Gringsing	30	32	142	110
7 Lebo	21	17	147	130
8 Krengseng	33	32	183	187
9 Kebondalem	9	10	115	102
10 Yosorejo	-	-	87	61
11 Sidorejo	15	23	170	157
12 Sawangan	84	62	181	141
13 Ketanggan	45	55	241	208
14 Madugowongjati	26	31	66	62
15 Tedunan	35	37	55	54
Jumlah	479	479	2 013	1 768

Sumber : Dinas Pendidikan dan Kebudayaan Kabupaten Batang

Tabel 4.6 Banyaknya Murid Sekolah Menengah Pertama, Sekolah Menengah Atas dan Sekolah Menengah Kejuruan di Kecamatan Gringsing Tahun Pelajaran 2019/2020

Desa	SMP		SMA		SMK	
	Laki-laki	Perempuan	Laki-laki	Perempuan	Laki-laki	Perempuan
(1)	(2)	(3)	(4)	(5)	(6)	(7)
1 Surodadi	221	156	-	-	-	-
2 Sentul	-	-	-	-	-	-
3 Plelen	10	16	-	-	6	29
4 Kutosari	373	371	-	-	-	-
5 Mentosari	-	-	-	-	-	-
6 Gringsing	162	175	74	99	-	-
7 Lebo	248	236	280	418	-	-
8 Krengseng	-	-	-	-	-	-
9 Kebondalem	144	100	-	-	-	-
10 Yosorejo	-	-	-	-	-	-
11 Sidorejo	-	-	-	-	-	-
12 Sawangan	-	-	-	-	144	78
13 Ketanggan	104	63	-	-	-	-
14 Madugowongjati	-	-	-	-	-	-
15 Tedunan	-	-	-	-	-	-
Jumlah	1 262	1 117	354	517	150	107

Sumber : Dinas Pendidikan dan Kebudayaan Kabupaten Batang

Tabel 4.7 Banyaknya Guru Taman Kanak-kanak dan Sekolah Dasar di Kecamatan Gringsing Tahun Pelajaran 2019/2020

Desa	TK		SD	
	PNS	Non PNS	PNS	Non PNS
(1)	(2)	(3)	(4)	(5)
1 Surodadi	-	3	4	2
2 Sentul	-	1	4	1
3 Pelen	-	3	11	4
4 Kutosari	3	4	13	1
5 Mentosari	-	2	3	-
6 Gringsing	-	4	13	1
7 Lebo	-	-	9	2
8 Krengseng	-	4	17	6
9 Kebondalem	-	2	7	3
10 Yosorejo	-	-	6	-
11 Sidorejo	-	2	6	1
12 Sawangan	1	7	9	1
13 Ketanggan	1	4	15	6
14 Madugowongjati	-	4	8	2
15 Tedunan	-	5	4	2
Jumlah	5	45	129	32

Sumber : Dinas Pendidikan dan Kebudayaan Kabupaten Batang



Tabel 4.8 Banyaknya Guru Sekolah Menengah Pertama, Sekolah Menengah Atas dan Sekolah Menengah Kejuruan di Kecamatan Gringsing Tahun Pelajaran 2019/2020

Desa	SMP		SMA		SMK	
	PNS	Non PNS	PNS	Non PNS	PNS	Non PNS
(1)	(2)	(3)	(4)	(5)	(6)	(7)
1 Surodadi	16	1	-	-	-	-
2 Sentul	-	-	-	-	-	-
3 Plelen	-	2	-	-	-	-
4 Kutosari	34	3	-	-	-	-
5 Mentosari	-	-	-	-	-	-
6 Gringsing	-	14	-	11	-	-
7 Lebo	24	-	44	3	-	-
8 Krengseng	-	-	-	-	-	-
9 Kebondalem	15	-	-	-	-	-
10 Yosorejo	-	-	-	-	-	-
11 Sidorejo	-	-	-	-	-	-
12 Sawangan	-	-	-	-	-	13
13 Ketanggan	-	9	-	-	-	-
14 Madugowongjati	-	-	-	-	-	-
15 Tedunan	-	-	-	-	-	-
Jumlah	89	29	44	14	-	13

Sumber : Dinas Pendidikan dan Kebudayaan Kabupaten Batang

Tabel 4.9. Jumlah Penduduk Menurut Agama di Kecamatan Gringsing, 2019

	Desa	Islam	Protestan	Katolik	Hindu	Budha	Jumlah	
	(1)	(2)	(3)	(4)	(5)	(6)	(7)	
1	Surodadi	2 685	-	-	-	-	2 685	
2	Sentul	2 186	-	1	-	-	2 187	
3	Plelen	6 272	2	4	-	-	6 278	
4	Kutosari	5 060	21	31	-	-	5 112	
5	Mentosari	2 843	1	12	-	-	2 856	
6	Gringsing	4 346	-	-	-	-	4 346	
7	Lebo	5 098	-	35	-	-	5 133	
8	Krengseng	5 184	3	32	-	-	5 219	
9	Kebondalem	4 097	-	26	-	-	4 123	
10	Yosorejo	4 334	-	17	-	-	4 351	
11	Sidorejo	3 096	37	-	-	-	3 133	
12	Sawangan	4 936	-	8	-	-	4 944	
13	Ketanggan	4 861	2	-	-	-	4 863	
14	Madugowongjati	1 967	-	-	-	-	1 967	
15	Tedunan	3 688	-	-	-	-	3 688	
	Jumlah	2019	60 652	66	167	-	-	60 885
		2018	60 173	65	162	-	-	60 400
		2017	59672	161	63	-	-	59 896

Sumber : Proyeksi Penduduk Hasil SP2010

Tabel 4.10. Jumlah Tempat Ibadah di Kecamatan Gringsing, 2019

Desa	Masjid	Mushola	Gereja	Pura	Vihara	Klenteng
(1)	(2)	(3)	(4)	(5)	(6)	(7)
1 Surodadi	4	14	-	-	-	-
2 Sentul	2	13	-	-	-	-
3 Plelen	8	18	1	-	-	-
4 Kutosari	3	18	-	-	-	-
5 Mentosari	1	8	-	-	-	-
6 Gringsing	1	16	-	-	-	-
7 Lebo	3	22	-	-	-	-
8 Krengseng	5	13	-	-	-	-
9 Kebondalem	4	14	-	-	-	-
10 Yosorejo	2	15	-	-	-	-
11 Sidorejo	4	6	1	-	-	-
12 Sawangan	6	28	-	-	-	-
13 Ketanggan	6	20	-	-	-	-
14 Madugowongjati	3	22	-	-	-	-
15 Tedunan	3	16	-	-	-	-
Jumlah	55	243	2	-	-	-

Sumber : KUA Kecamatan Gringsing

Tabel 4.11. Banyaknya Nikah Menurut Bulan di Kecamatan Gringsing, 2018-2019

	Bulan	Tahun	
		2018	2019
	(1)	(2)	(3)
1	Januari	51	34
2	Pebruari	43	28
3	Maret	49	56
4	April	70	57
5	Mei	33	13
6	Juni	49	72
7	Juli	65	36
8	Agustus	92	116
9	September	34	5
10	Oktober	43	57
11	Nopember	39	40
12	Desember	73	74
	Jumlah	641	588

Sumber : Kantor Kemenag Kabupaten Batang

Tabel 4.12. Banyaknya Nikah Menurut Desa di Kecamatan Gringsing, 2019

Desa	Lokasi Nikah		Jumlah	
	Di Kantor	Luar Kantor		
(1)	(2)	(3)	(4)	
1 Surodadi	5	45	50	
2 Sentul	5	20	25	
3 Plelen	13	27	40	
4 Kutosari	2	15	17	
5 Mentosari	3	15	18	
6 Gringsing	9	41	50	
7 Lebo	9	58	67	
8 Krengseng	7	43	50	
9 Kebondalem	12	56	68	
10 Yosorejo	8	41	49	
11 Sidorejo	6	48	54	
12 Sawangan	-	34	34	
13 Ketanggan	6	23	29	
14 Madugowongjati	5	21	26	
15 Tedunan	2	9	11	
Jumlah	2019	92	496	588
	2018	186	455	641

Sumber : Kantor Kemenag Kabupaten Batang

Tabel 4.13. Banyaknya Jemaah Haji Menurut Desa di Kecamatan Gringsing, 2019

Desa	Jenis Kelamin		Jumlah	
	Laki-laki	Perempuan		
(1)	(2)	(3)	(4)	
1 Surodadi	1	-	1	
2 Sentul	-	-	-	
3 Plelen	6	10	16	
4 Kutosari	4	6	10	
5 Mentosari	4	2	6	
6 Gringsing	2	2	4	
7 Lebo	9	10	19	
8 Krengseng	4	5	9	
9 Kebondalem	1	1	2	
10 Yosorejo	2	4	6	
11 Sidorejo	1	1	2	
12 Sawangan	3	1	4	
13 Ketanggan	-	-	-	
14 Madugowongjati	-	2	2	
15 Tedunan	-	-	-	
Jumlah	2019	37	44	81
	2018	20	22	42

Sumber : Kantor Kemenag Kabupaten Batang

Tabel 4.14. Banyaknya Posyandu Menurut Strata di Kecamatan Gringsing, 2019

Desa	Pratama	Madya	Purnama	Mandiri	Jumlah
(1)	(2)	(3)	(4)	(5)	(6)
1 Surodadi	-	-	-	4	4
2 Sentul	-	-	-	4	4
3 Plelen	-	-	-	10	10
4 Kutosari	-	-	-	10	10
5 Mentosari	-	-	-	4	4
6 Gringsing	-	-	-	10	10
7 Lebo	-	-	-	10	10
8 Krengseng	-	-	1	9	10
9 Kebondalem	-	-	3	5	8
10 Yosorejo	-	-	-	8	8
11 Sidorejo	-	-	4	-	4
12 Sawangan	-	-	2	5	7
13 Ketanggan	-	-	4	2	6
14 Madugowongjati	-	-	6	1	7
15 Tedunan	-	-	2	1	3
Jumlah	-	-	22	83	105

Sumber : PuskesmasKecamatan Gringsing

Tabel 4.15. Banyaknya Upaya Kesehatan Bersumberdaya Masyarakat (UKBM) di Kecamatan Gringsing, 2019

Desa	Poskesdes	Polindes	Posbindu
(1)	(2)	(3)	(4)
1 Surodadi	1	-	1
2 Sentul	-	1	1
3 Plelen	-	-	1
4 Kutosari	-	-	1
5 Mentosari	1	-	1
6 Gringsing	1	-	1
7 Lebo	1	-	1
8 Krengseng	-	-	1
9 Kebondalem	1	-	1
10 Yosorejo	1	-	1
11 Sidorejo	-	-	1
12 Sawangan	1	-	1
13 Ketanggan	1	-	1
14 Madugowongjati	-	1	1
15 Tedunan	-	1	1
Jumlah	8	3	15

Sumber : Puskesmas



Tabel 4.16. Jumlah Tenaga Medis dan Non Medis Menurut Fasilitas Kesehatan Puskesmas di Kecamatan Gringsing, 2019

Nama Puskesmas / Rincian	Jumlah
(1)	(2)
<b>Puskesmas Kecamatan Gringsing I</b>	
1. Dokter atau Dokter Layanan Primer	3
2. Dokter Gigi	1
3. Perawat	17
4. Bidan	19
5. Tenaga Kesehatan Masyarakat	2
6. Tenaga Kesehatan Lingkungan	2
7. Ahli Teknologi Laboratorium Medik	1
8. Tenaga Gizi	2
9. Tenaga Kefarmasian	3
10. Tenaga Administrasi	5
11. Pkaryawan	1
12. Jumlah Kendaraan Puskesmas Keliling	2
13. Jumlah Puskesmas Pembantu dan Lokasi Desa	1
<b>Puskesmas Kecamatan Gringsing II</b>	
1. Dokter atau Dokter Layanan Primer	2
2. Dokter Gigi	1
3. Perawat	7
4. Bidan	12
5. Tenaga Kesehatan Masyarakat	-
6. Tenaga Kesehatan Lingkungan	-
7. Ahli Teknologi Laboratorium Medik	1
8. Tenaga Gizi	1
9. Tenaga Kefarmasian	1
10. Tenaga Administrasi	1
11. Pkaryawan	-
12. Jumlah Kendaraan Puskesmas Keliling	1
13. Jumlah Puskesmas Pembantu dan Lokasi Desa	1

Sumber : Puskesmas

Tabel 4.17. Jumlah Pengunjung Rawat Jalan Puskesmas Gringsing I  
Menurut Bulan, 2019

Bulan	Mandiri	BPJS	Lainnya	Jumlah
(1)	(2)	(3)	(4)	(5)
1 Januari	1 009	883	7	1 899
2 Februari	1 080	976	6	2 062
3 Maret	1 285	1 142	8	2 435
4 April	1 203	1 008	7	2 218
5 Mei	947	936	13	1 896
6 Juni	928	815	2	1 745
7 Juli	1 287	1 201	6	2 494
8 Agustus	1 186	1 245	8	2 439
9 September	1 142	1 170	13	2 325
10 Oktober	1 262	2 126	5	3 393
11 Nopember	1 268	1 862	9	3 139
12 Desember	1 145	1 584	4	2 733
Jumlah	13 742	14 948	88	28 778

Sumber : Puskesmas Gringsing I

Tabel 4.18. Jumlah Pengunjung Rawat Jalan Puskesmas Gringsing II  
Menurut Bulan, 2019

	Bulan	Mandiri	BPJS	Lainnya	Jumlah
	(1)	(2)	(3)	(4)	(5)
1	Januari	551	281	16	848
2	Februari	638	430	93	1 161
3	Maret	638	308	258	1 204
4	April	483	197	17	697
5	Mei	555	239	6	800
6	Juni	439	212	3	654
7	Juli	567	394	11	972
8	Agustus	544	363	15	922
9	September	520	219	10	749
10	Oktober	604	293	5	902
11	Nopember	668	326	5	999
12	Desember	597	245	13	855
	Jumlah	6 804	3 507	452	10 763

Sumber : Puskesmas Kecamatan Gringsing

Tabel 4.19. Jumlah Pengunjung Rawat Inap Puskesmas Kecamatan Gringsing I Menurut Bulan, 2019

	Bulan	Mandiri	BPJS	Lainnya	Jumlah
	(1)	(2)	(3)	(4)	(5)
1	Januari	38	30	-	68
2	Februari	39	28	-	67
3	Maret	60	38	-	98
4	April	56	50	-	106
5	Mei	55	31	-	86
6	Juni	39	33	-	72
7	Juli	37	51	-	88
8	Agustus	30	33	-	63
9	September	24	30	-	54
10	Oktober	33	42	-	75
11	Nopember	12	59	-	71
12	Desember	31	39	-	70
	Jumlah	454	464	-	918

Sumber : Puskesmas Kecamatan Gringsing

Tabel 4.20. Banyaknya Peserta Keluarga Berencana Baru/Akseptor Baru Menurut Kontrasepsi di Kecamatan Gringsing, 2019

Desa	Jenis Kontrasepsi				
	IUD	MOP	MOW	Implan	Suntik
(1)	(2)	(3)	(4)	(5)	(6)
1 Surodadi	7	-	1	11	47
2 Sentul	-	-	-	10	65
3 Plelen	6	4	4	14	50
4 Kutosari	8	-	3	10	48
5 Mentosari	5	-	3	5	57
6 Gringsing	4	-	1	16	44
7 Lebo	5	-	3	15	52
8 Krengseng	10	-	8	27	62
9 Kebondalem	1	-	3	9	56
10 Yosorejo	3	-	-	3	50
11 Sidorejo	3	-	-	7	53
12 Sawangan	12	-	2	23	72
13 Ketanggan	1	-	2	17	68
14 Madugowongjati	2	-	3	6	47
15 Tedunan	1	-	2	25	44
Jumlah	68	4	35	198	815

Sumber : Balai Penyuluh KB Kecamatan Gringsing

Lanjutan Tabel 4.20.

Desa	Jenis Kontrasepsi			PUS	Persentase
	Pil	Kondom	Jumlah		
(1)	(2)	(3)	(4)	(5)	(6)
1 Surodadi	17	17	100	701	14,27
2 Sentul	21	15	111	655	16,95
3 Plelen	20	15	113	1 533	7,37
4 Kutosari	21	22	112	1 192	9,40
5 Mentosari	33	15	118	791	14,92
6 Gringsing	22	17	104	995	10,45
7 Lebo	30	12	117	1 205	9,71
8 Krengseng	20	15	142	1 389	10,22
9 Kebondalem	19	15	103	1 062	9,70
10 Yosorejo	20	18	94	1 077	8,73
11 Sidorejo	26	17	106	898	11,80
12 Sawangan	24	13	146	1 577	9,26
13 Ketanggan	15	12	115	1 183	9,72
14 Madugowongjati	22	12	92	621	14,81
15 Tedunan	23	10	105	683	15,37
Jumlah	333	225	1 678	15 562	10,78

Sumber : Balai Penyuluh KB Kecamatan Gringsing

Tabel 4.21. Banyaknya Peserta Keluarga Berencana Aktif Menurut Kontrasepsi di Kecamatan Gringsing, 2019

Desa	Jenis Kontrasepsi				
	IUD	MOP	MOW	Implan	Suntik
(1)	(2)	(3)	(4)	(5)	(6)
1 Surodadi	19	-	14	35	278
2 Sentul	13	-	17	29	229
3 Plelen	58	4	63	54	686
4 Kutosari	27	4	31	57	488
5 Mentosari	44	3	25	27	238
6 Gringsing	19	-	42	50	389
7 Lebo	27	-	44	41	541
8 Krengseng	38	1	37	94	617
9 Kebondalem	27	-	24	49	459
10 Yosorejo	17	2	47	35	528
11 Sidorejo	16	1	6	51	468
12 Sawangan	53	4	33	69	653
13 Ketanggan	17	1	10	70	449
14 Madugowongjati	21	-	11	58	197
15 Tedunan	16	7	12	85	183
Jumlah	412	27	416	804	6 403

Sumber : Balai Penyuluh KB Kecamatan Gringsing

Lanjutan Tabel 4.21.

	Desa	Jenis Kontrasepsi			PUS	Persentase
		Pil	Kondom	Jumlah		
	(1)	(2)	(3)	(4)	(5)	(6)
1	Surodadi	83	63	492	701	70,19
2	Sentul	130	37	455	655	69,47
3	Plelen	217	45	1 127	1 533	73,52
4	Kutosari	183	75	865	1 192	72,57
5	Mentosari	130	56	523	791	66,12
6	Gringsing	135	69	704	995	70,75
7	Lebo	198	47	898	1 205	74,52
8	Krengseng	176	51	1 014	1 389	73,00
9	Kebondalem	203	26	788	1 062	74,20
10	Yosorejo	106	49	784	1 077	72,79
11	Sidorejo	143	6	691	898	76,95
12	Sawangan	156	24	992	1 577	62,90
13	Ketanggan	208	105	860	1 183	72,70
14	Madugowongjati	133	35	455	621	73,27
15	Tedunan	158	40	501	683	73,35
	Jumlah	2 359	728	11 149	15 562	71,64

Sumber : Balai Penyuluh KB Kecamatan Gringsing



Tabel 4.22. Perkembangan Tahapan Keluarga Sejahtera di Kecamatan Gringsing, 2019

Desa	Jumlah Keluarga	Tahapan Keluarga Sejahtera				
		Pra Sejahtera	Sejahtera I	Sejahtera II	Sejahtera III	Sejahtera III+
(1)	(2)	(3)	(4)	(5)	(6)	(7)
1 Surodadi	942	224	252	233	163	70
2 Sentul	833	190	317	163	114	49
3 Plelen	1 835	374	415	523	366	157
4 Kutosari	1 575	197	234	572	400	172
5 Mentosari	997	141	190	333	233	100
6 Gringsing	1 375	441	214	360	252	108
7 Lebo	1 700	405	287	504	353	151
8 Krengseng	1 827	440	227	580	406	174
9 Kebondalem	1 522	636	304	291	204	87
10 Yosorejo	1 409	411	378	310	217	93
11 Sidorejo	1 222	547	297	189	132	57
12 Sawangan	1 802	696	385	366	256	99
13 Ketanggan	1 684	553	399	366	256	110
14 Madugowongjati	997	367	234	198	139	59
15 Tedunan	1 024	294	349	191	133	57
Jumlah	20 744	5 916	4 482	5 179	3 624	1 543

Sumber : Balai Penyuluh KB Kecamatan Gringsing

Tabel 4.23. Sarana Olahraga Menurut Jenisnya di Kecamatan Gringsing, 2019

Desa	Sepakbola	Futsal	Kolam Renang	Badminton	Bola Basket	Bola Voli
(1)	(2)	(3)	(4)	(5)	(6)	(7)
1 Surodadi	1	-	-	1	-	1
2 Sentul	1	-	-	1	-	1
3 Plelen	1	-	-	1	-	1
4 Kutosari	1	-	-	1	-	1
5 Mentosari	1	-	1	1	-	1
6 Gringsing	1	1	-	1	-	1
7 Lebo	1	-	-	1	1	1
8 Krengseng	1	1	-	1	-	-
9 Kebondalem	1	-	-	1	-	1
10 Yosorejo	1	-	-	1	-	1
11 Sidorejo	1	-	-	1	-	1
12 Sawangan	1	-	-	1	-	1
13 Ketanggan	1	-	-	1	-	1
14 Madugowongjati	1	-	-	-	-	1
15 Tedunan	1	-	-	-	-	1
Jumlah	15	2	1	12	1	14

Sumber : Laporan Desa

Tabel 4.24. Banyaknya Keluarga Menurut Desa dan Jenis Pengguna Listrik di Kecamatan Gringsing, 2019

	Desa	Pengguna Listrik			Bukan Pengguna Listrik
		PLN	Non PLN	Jumlah	
	(1)	(2)	(3)	(4)	(5)
1.	Surodadi	901	-	901	-
2.	Sentul	658	-	658	-
3.	Plelen	2,487	-	2,487	-
4.	Kutosari	1,928	-	1,928	-
5.	Mentosari	867	-	867	-
6.	Gringsing	1,151	-	1,151	-
7.	Lebo	1,484	-	1,484	-
8.	Krengseng	1,721	-	1,721	-
9.	Kebondalem	1,515	-	1,515	-
10.	Yosorejo	1,339	-	1,339	-
11.	Sidorejo	620	-	620	-
12.	Sawangan	1,713	-	1,713	-
13.	Ketanggan	1,627	-	1,627	-
14.	Madugowongjati	812	-	812	-
15.	Tedunan	736	-	736	-
Kecamatan Gringsing		19.559	-	19.559	-

Sumber: BPS, Pendataan Potensi Desa (Podes) 2019

Tabel 4.25. Banyaknya Sarana Kesehatan Menurut Desa dan Jenis Sarana Kesehatan di Kecamatan Gringsing, 2019

Desa	Rumah Sakit	Rumah Sakit Bersalin	Poliklinik/Balai Pengobatan
(1)	(2)	(3)	(4)
1. Surodadi	-	-	-
2. Sentul	-	-	-
3. Plelen	-	-	1
4. Kutosari	-	-	1
5. Mentosari	-	-	-
6. Gringsing	-	-	-
7. Lebo	-	-	-
8. Krengseng	-	-	-
9. Kebondalem	-	-	-
10. Yosorejo	-	-	-
11. Sidorejo	-	-	-
12. Sawangan	-	-	1
13. Ketanggan	-	-	-
14. Madugowongjati	-	-	-
15. Tedunan	-	-	-
Kecamatan Gringsing	-	-	3

Lanjutan Tabel 4.25.

	Desa	Puskesmas		Apotek
		Rawat Inap	Tanpa Rawat Inap	
	(1)	(5)	(6)	(7)
1.	Surodadi	-	1	1
2.	Sentul	-	-	-
3.	Plelen	-	-	2
4.	Kutosari	-	-	1
5.	Mentosari	1	-	-
6.	Gringsing	-	-	1
7.	Lebo	-	-	-
8.	Krengseng	-	-	1
9.	Kebondalem	-	-	-
10.	Yosorejo	-	-	-
11.	Sidorejo	-	-	-
12.	Sawangan	-	-	-
13.	Ketanggan	-	-	-
14.	Madugowongjati	-	-	-
15.	Tedunan	-	-	-
	Kecamatan Gringsing	1	1	6

Sumber: BPS, Pendataan Potensi Desa (Podes) 2019

Tabel 4.26. Kemudahan Mencapai Sarana Kesehatan Terdekat Bagi Desa yang Tidak ada Sarana Kesehatan Menurut Desa dan Jenis Sarana Kesehatan di Kecamatan Gringsing, 2019

Desa	Rumah Sakit	Rumah Sakit Bersalin	Poliklinik/Balai Pengobatan
(1)	(2)	(3)	(4)
1. Surodadi	Mudah	Sangat mudah	Sangat mudah
2. Sentul	Mudah	Mudah	Mudah
3. Plelen	Sangat mudah	Sangat mudah	-
4. Kutosari	Sangat mudah	Sangat mudah	-
5. Mentosari	Mudah	Sangat mudah	Sangat mudah
6. Gringsing	Sangat mudah	Sangat mudah	Sangat mudah
7. Lebo	Mudah	Mudah	Mudah
8. Krengseng	Mudah	Mudah	Mudah
9. Kebondalem	Mudah	Mudah	Mudah
10. Yosorejo	Mudah	Mudah	Mudah
11. Sidorejo	Mudah	Mudah	Mudah
12. Sawangan	Mudah	Mudah	-
13. Ketanggan	Mudah	Mudah	Mudah
14. Madugowongjati	Mudah	Mudah	Mudah
15. Tedunan	Mudah	Mudah	Mudah

Lanjutan Tabel 4.26.

Desa	Puskesmas		Apotek
	Rawat Inap	Tanpa Rawat Inap	
(1)	(5)	(6)	(7)
1. Surodadi	Sangat mudah	-	-
2. Sentul	Mudah	Mudah	Mudah
3. Plelen	Sangat mudah	Sangat mudah	-
4. Kutosari	Sangat mudah	Sangat mudah	-
5. Mentosari	-	Sangat mudah	Sangat mudah
6. Gringsing	Sangat mudah	Sangat mudah	-
7. Lebo	Mudah	Mudah	Mudah
8. Krengseng	Mudah	Mudah	-
9. Kebondalem	Mudah	Mudah	Mudah
10. Yosorejo	Mudah	Mudah	Mudah
11. Sidorejo	Mudah	Mudah	Mudah
12. Sawangan	Mudah	Mudah	Mudah
13. Ketanggan	Mudah	Mudah	Mudah
14. Madugowongjati	Mudah	Mudah	Mudah
15. Tedunan	Mudah	Mudah	Mudah

Sumber: BPS, Pendataan Potensi Desa (Podes) 2019

Tabel 4.27. Banyaknya Warga Penderita Gizi Buruk Menurut Desa di Kecamatan Gringsing, 2017 dan 2018

Desa		2017	2018
(1)		(2)	(3)
1.	Surodadi	-	-
2.	Sentul	-	-
3.	Plelen	-	-
4.	Kutosari	-	-
5.	Mentosari	-	-
6.	Gringsing	-	-
7.	Lebo	12	-
8.	Krengseng	-	-
9.	Kebondalem	-	-
10.	Yosorejo	-	-
11.	Sidorejo	-	-
12.	Sawangan	1	-
13.	Ketanggan	-	-
14.	Madugowongjati	-	-
15.	Tedunan	-	-
Kecamatan Gringsing		13	-

Sumber: BPS, Pendataan Potensi Desa (Podes) 2018 dan 2019



Tabel 4.28. Banyaknya Kejadian Bencana Alam Menurut Desa dan Jenis Bencana Alam di Kecamatan Gringsing, 2018

Desa	Tanah Longsor	Banjir	Banjir Bandang	Gempa Bumi
(1)	(2)	(3)	(4)	(5)
1. Surodadi	-	-	-	-
2. Sentul	-	-	-	-
3. Plelen	-	-	-	-
4. Kutosari	-	-	-	-
5. Mentosari	-	-	-	-
6. Gringsing	-	-	-	-
7. Lebo	-	1	-	-
8. Krengseng	2	1	-	-
9. Kebondalem	-	-	-	-
10. Yosorejo	-	1	-	-
11. Sidorejo	-	1	-	-
12. Sawangan	-	-	-	-
13. Ketanggan	-	-	-	-
14. Madugowongjati	2	-	-	-
15. Tedunan	-	-	-	-
Kecamatan Gringsing	4	4	-	-

---

Lanjutan Tabel 4.28.

Desa	Tsunami	Gelombang Pasang Laut	Angin Puyuh/ Puting Beliung/ Topan
(1)	(6)	(7)	(8)
1. Surodadi	-	-	-
2. Sentul	-	-	-
3. Plelen	-	-	-
4. Kutosari	-	-	-
5. Mentosari	-	-	-
6. Gringsing	-	-	-
7. Lebo	-	-	-
8. Krengseng	-	-	-
9. Kebondalem	-	-	-
10. Yosorejo	-	-	-
11. Sidorejo	-	-	-
12. Sawangan	-	-	-
13. Ketanggan	-	-	-
14. Madugowongjati	-	-	-
15. Tedunan	-	-	-
Kecamatan Gringsing	-	-	-

---

Lanjutan Tabel 4.28.

---

	Desa	Gunung Meletus	Kebakaran Hutan dan Lahan	Kekeringan
	(1)	(9)	(10)	(11)
1.	Surodadi	-	-	-
2.	Sentul	-	-	-
3.	Plelen	-	-	-
4.	Kutosari	-	-	-
5.	Mentosari	-	-	-
6.	Gringsing	-	-	-
7.	Lebo	-	-	-
8.	Krengseng	-	-	-
9.	Kebondalem	-	-	-
10.	Yosorejo	-	-	-
11.	Sidorejo	-	-	-
12.	Sawangan	-	-	-
13.	Ketanggan	-	-	1
14.	Madugowongjati	-	-	1
15.	Tedunan	-	-	-
	Kecamatan Gringsing	-	-	-

---

Sumber: BPS, Pendataan Potensi Desa (Podes) 2019

Tabel 4.29. Banyaknya Korban Jiwa Akibat Bencana Alam Menurut Desa dan Jenis Bencana Alam di Kecamatan Gringsing, 2018

Desa	Tanah Longsor	Banjir	Banjir Bandang	Gempa Bumi
(1)	(2)	(3)	(4)	(5)
1. Surodadi	-	-	-	-
2. Sentul	-	-	-	-
3. Plelen	-	-	-	-
4. Kutosari	-	-	-	-
5. Mentosari	-	-	-	-
6. Gringsing	-	-	-	-
7. Lebo	-	-	-	-
8. Krengseng	-	-	-	-
9. Kebondalem	-	-	-	-
10. Yosorejo	-	-	-	-
11. Sidorejo	-	-	-	-
12. Sawangan	-	-	-	-
13. Ketanggan	-	-	-	-
14. Madugowongjati	-	-	-	-
15. Tedunan	-	-	-	-
Kecamatan Gringsing	-	-	-	-

Lanjutan Tabel 4.29.

	Desa	Tsunami	Gelombang Pasang Laut	Angin Puyuh/ Puting Beliung/ Topan
	(1)	(6)	(7)	(8)
1.	Surodadi	-	-	-
2.	Sentul	-	-	-
3.	Plelen	-	-	-
4.	Kutosari	-	-	-
5.	Mentosari	-	-	-
6.	Gringsing	-	-	-
7.	Lebo	-	-	-
8.	Krengseng	-	-	-
9.	Kebondalem	-	-	-
10.	Yosorejo	-	-	-
11.	Sidorejo	-	-	-
12.	Sawangan	-	-	-
13.	Ketanggan	-	-	-
14.	Madugowongjati	-	-	-
15.	Tedunan	-	-	-
	Kecamatan Gringsing	-	-	-

---

Lanjutan Tabel 4.29.

Desa	Gunung Meletus	Kebakaran Hutan dan Lahan	Kekeringan
(1)	(9)	(10)	(11)
1. Surodadi	-	-	-
2. Sentul	-	-	-
3. Plelen	-	-	-
4. Kutosari	-	-	-
5. Mentosari	-	-	-
6. Gringsing	-	-	-
7. Lebo	-	-	-
8. Krengseng	-	-	-
9. Kebondalem	-	-	-
10. Yosorejo	-	-	-
11. Sidorejo	-	-	-
12. Sawangan	-	-	-
13. Ketanggan	-	-	-
14. Madugowongjati	-	-	-
15. Tedunan	-	-	-
Kecamatan Gringsing	-	-	-

Tabel 4.30. Keberadaan Fasilitas/Upaya Antisipasi/Mitigasi Bencana Alam Menurut Desa di Kecamatan Gringsing, 2019

Desa	Sistem Peringatan Dini Bencana Alam	Sistem Peringatan Dini Khusus Tsunami	Perlengkapan Keselamatan
(1)	(2)	(3)	(4)
1. Surodadi	Tidak ada	Bukan Potensi Tsunami	Tidak Ada
2. Sentul	Tidak ada	Tidak Ada	Tidak Ada
3. Plelen	Tidak ada	Bukan Potensi Tsunami	Tidak Ada
4. Kutosari	Tidak ada	Bukan Potensi Tsunami	Tidak Ada
5. Mentosari	Tidak ada	Bukan Potensi Tsunami	Tidak Ada
6. Gringsing	Tidak ada	Bukan Potensi Tsunami	Tidak Ada
7. Lebo	Tidak ada	Tidak Ada	Tidak Ada
8. Krengseng	Tidak ada	Tidak Ada	Tidak Ada
9. Kebondalem	Ada	Tidak Ada	Tidak Ada
10. Yosorejo	Tidak ada	Tidak Ada	Tidak Ada
11. Sidorejo	Tidak ada	Tidak Ada	Tidak Ada
12. Sawangan	Tidak ada	Bukan Potensi Tsunami	Tidak Ada
13. Ketanggan	Tidak ada	Tidak Ada	Tidak Ada
14. Madugowongjati	Tidak ada	Bukan Potensi Tsunami	Tidak Ada
15. Tedunan	Tidak ada	Bukan Potensi Tsunami	Tidak Ada

---

Lanjutan Tabel 4.30.

Desa	Rambu-rambu dan Jalur Evakuasi Bencana	Pembuatan, Perawatan, atau Normalisasi: Sungai, Kanal, Tanggul, Parit, Drainase, Waduk, Pantai, dll
(1)	(5)	(6)
1. Surodadi	Tidak Ada	Tidak Ada
2. Sentul	Tidak Ada	Tidak Ada
3. Plelen	Tidak Ada	Tidak Ada
4. Kutosari	Tidak Ada	Tidak Ada
5. Mentosari	Tidak Ada	Tidak Ada
6. Gringsing	Tidak Ada	Tidak Ada
7. Lebo	Tidak Ada	Ada
8. Krengseng	Tidak Ada	Tidak Ada
9. Kebondalem	Tidak Ada	Tidak Ada
10. Yosorejo	Tidak Ada	Ada
11. Sidorejo	Tidak Ada	Ada
12. Sawangan	Tidak Ada	Ada
13. Ketanggan	Tidak Ada	Tidak Ada
14. Madugowongjati	Tidak Ada	Ada
15. Tedunan	Tidak Ada	Tidak Ada

Sumber: BPS, Pendataan Potensi Desa (Podes) 2019



Tabel 4.31. Banyaknya Sarana dan Prasarana Ekonomi Menurut Desa dan Jenisnya di Kecamatan Gringsing, 2019

Desa	Kelompok Pertokoan	Pasar dengan Bangunan Permanen	Pasar dengan Bangunan Semi Permanen	Pasar Tanpa Bangunan
(1)	(2)	(3)	(4)	(5)
1. Surodadi	1	-	-	-
2. Sentul	-	-	-	-
3. Plelen	2	1	1	1
4. Kutosari	-	-	-	-
5. Mentosari	1	-	-	-
6. Gringsing	-	-	-	-
7. Lebo	-	-	-	-
8. Krengseng	3	1	-	-
9. Kebondalem	-	-	-	-
10. Yosorejo	-	-	-	-
11. Sidorejo	-	-	-	-
12. Sawangan	3	-	-	-
13. Ketanggan	1	1	1	-
14. Madugowongjati	-	-	-	-
15. Tedunan	-	-	-	-
Kecamatan Gringsing	11	3	2	1

---

Lanjutan Tabel 4.31.

---

	Desa	Minimarket/ Swalayan <sup>1</sup>	Restoran/ Rumah Makan	Warung/Kedai
	(1)	(6)	(7)	(8)
1.	Surodadi	1	-	1
2.	Sentul	-	2	15
3.	Plelen	3	7	30
4.	Kutosari	3	9	13
5.	Mentosari	-	1	3
6.	Gringsing	1	-	5
7.	Lebo	4	-	8
8.	Krengseng	-	-	15
9.	Kebondalem	-	-	20
10.	Yosorejo	-	-	6
11.	Sidorejo	-	-	6
12.	Sawangan	1	-	8
13.	Ketanggan	-	-	9
14.	Madugowongjati	-	-	6
15.	Tedunan	-	-	9
	Kecamatan Gringsing	13	19	154

---

---

Lanjutan Tabel 4.31.

	Desa	Hotel	Penginapan	Toko/Warung Kelontong
	(1)	(9)	(10)	(11)
1.	Surodadi	1	-	9
2.	Sentul	1	-	18
3.	Plelen	-	1	53
4.	Kutosari	-	-	23
5.	Mentosari	-	-	13
6.	Gringsing	-	-	93
7.	Lebo	-	-	30
8.	Krengseng	-	-	25
9.	Kebondalem	-	-	27
10.	Yosorejo	-	-	40
11.	Sidorejo	-	-	12
12.	Sawangan	-	-	25
13.	Ketanggan	-	-	60
14.	Madugowongjati	-	-	14
15.	Tedunan	-	-	13
	Kecamatan Gringsing	2	1	455

Tabel 4.32. Banyaknya Sarana Lembaga Keuangan Yang Beroperasi Menurut Desa dan Jenisnya di Kecamatan Gringsing, 2019

Desa	Bank Umum Pemerintah	Bank Umum Swasta	Bank Perkreditan Rakyat
(1)	(2)	(3)	(4)
1. Surodadi	-	-	-
2. Sentul	-	-	-
3. Plelen	1	-	-
4. Kutosari	-	-	-
5. Mentosari	-	-	-
6. Gringsing	1	-	-
7. Lebo	-	-	-
8. Krengseng	-	-	-
9. Kebondalem	-	-	-
10. Yosorejo	-	-	-
11. Sidorejo	-	-	-
12. Sawangan	-	-	-
13. Ketanggan	-	-	-
14. Madugowongjati	-	-	-
15. Tedunan	-	-	-
Kecamatan Gringsing	2	-	-

Tabel 4.33. Banyaknya Koperasi yang Masih Aktif Menurut Desa dan Jenis Koperasi di Kecamatan Gringsing, 2019

	Desa	Koperasi Unit desa (KUD)	Koperasi Industri Kecil dan Kerajinan Rakyat (Kopinkra)	Koperasi Simpan Pinjam (Kospin)	Koperasi Lainnya
	(1)	(2)	(3)	(4)	(5)
1.	Surodadi	-	-	-	-
2.	Sentul	-	-	-	1
3.	Plelen	-	-	2	-
4.	Kutosari	1	-	4	-
5.	Mentosari	-	-	1	-
6.	Gringsing	-	-	-	-
7.	Lebo	-	-	-	1
8.	Krengseng	-	-	-	1
9.	Kebondalem	-	-	-	1
10.	Yosorejo	-	-	-	1
11.	Sidorejo	-	-	-	1
12.	Sawangan	-	-	-	1
13.	Ketanggan	-	-	-	1
14.	Madugowongjati	-	-	-	1
15.	Tedunan	-	-	-	1
	Kecamatan Gringsing	1	-	7	10

Sumber: BPS, Pendataan Potensi Desa (Podes) 2019

Tabel 4.34. Banyaknya Embung Desa Menurut Desa di Kecamatan Gringsing, 2018 dan 2019

	Desa	2018	2019
	(1)	(2)	(3)
1.	Surodadi	-	1
2.	Sentul	-	-
3.	Plelen	2	1
4.	Kutosari	2	-
5.	Mentosari	-	-
6.	Gringsing	-	-
7.	Lebo	-	-
8.	Krengseng	-	-
9.	Kebondalem	-	-
10.	Yosorejo	-	-
11.	Sidorejo	-	-
12.	Sawangan	-	-
13.	Ketanggan	-	1
14.	Madugowongjati	-	-
15.	Tedunan	9	-
	Kecamatan Gringsing	13	3

Sumber: BPS, Pendataan Potensi Desa (Podes) 2018 dan 2019

Tabel 4.35. Jumlah Menara dan Operator Layanan Komunikasi Telepon Seluler Serta Kondisi Sinyal Telepon Seluler Menurut Desa di Kecamatan Gringsing, 2019

Desa	Jumlah Menara Telepon Seluler (BTS)	Jumlah Operator Layanan Komunikasi Telepon Seluler Yang Menjangkau di Desa	Kondisi Sinyal Telepon Seluler di Sebagian Besar Wilayah Desa
(1)	(2)	(3)	(4)
1. Surodadi	1	4	Sangat kuat
2. Sentul	3	2	Kuat
3. Plelen	2	4	Sangat kuat
4. Kutosari	3	4	Sangat kuat
5. Mentosari	-	4	Sangat kuat
6. Gringsing	-	4	Sangat kuat
7. Lebo	2	6	Kuat
8. Krengseng	1	5	Kuat
9. Kebondalem	1	4	Kuat
10. Yosorejo	2	6	Kuat
11. Sidorejo	1	5	Kuat
12. Sawangan	2	5	Kuat
13. Ketanggan	4	5	Kuat
14. Madugowongjati	-	5	Sangat kuat
15. Tedunan	-	3	Sangat kuat
Kecamatan Gringsing	22		

Sumber: BPS, Pendataan Potensi Desa (Podes) 2019

Tabel 4.36. Sarana Transportasi Antar Desa Menurut Desa di Kecamatan Gringsing, 2019

Desa	Jenis Transportasi	Keberadaan Angkutan Umum
(1)	(2)	(3)
1. Surodadi	Darat	Ada, dengan trayek tetap
2. Sentul	Darat	Ada, dengan trayek tetap
3. Pelen	Darat	Ada, dengan trayek tetap
4. Kutosari	Darat	Ada, dengan trayek tetap
5. Mentosari	Darat	Ada, dengan trayek tetap
6. Gringsing	Darat	Ada, dengan trayek tetap
7. Lebo	Darat	Tidak ada angkutan umum
8. Krengseng	Darat	Tidak ada angkutan umum
9. Kebondalem	Darat	Ada, tanpa trayek tetap
10. Yosorejo	Darat	Ada, dengan trayek tetap
11. Sidorejo	Darat	Ada, dengan trayek tetap
12. Sawangan	Darat	Tidak ada angkutan umum
13. Ketanggan	Darat	Tidak ada angkutan umum
14. Madugowongjati	Darat	Tidak ada angkutan umum
15. Tedunan	Darat	Tidak ada angkutan umum

Sumber: BPS, Pendataan Potensi Desa (Podes) 2019



Tabel 4.37. Kondisi Jalan Darat Antar Desa Menurut Desa di Kecamatan Gringsing, 2019

	Desa	Jenis Permukaan Jalan	Dapat Dilalui Kendaraan Bermotor Roda 4 atau Lebih
	(1)	(2)	(3)
1.	Surodadi	Aspal/Beton	Sepanjang tahun
2.	Sentul	Aspal/Beton	Sepanjang tahun
3.	Plelen	Aspal/Beton	Sepanjang tahun
4.	Kutosari	Aspal/Beton	Sepanjang tahun
5.	Mentosari	Aspal/Beton	Sepanjang tahun
6.	Gringsing	Aspal/Beton	Sepanjang tahun
7.	Lebo	Aspal/Beton	Sepanjang tahun
8.	Krengseng	Aspal/Beton	Sepanjang tahun
9.	Kebondalem	Aspal/Beton	Sepanjang tahun
10.	Yosorejo	Aspal/Beton	Sepanjang tahun
11.	Sidorejo	Aspal/Beton	Sepanjang tahun
12.	Sawangan	Aspal/Beton	Sepanjang tahun
13.	Ketanggan	Aspal/Beton	Sepanjang tahun
14.	Madugowongjati	Aspal/Beton	Sepanjang tahun
15.	Tedunan	Aspal/Beton	Sepanjang tahun

Sumber: BPS, Pendataan Potensi Desa (Podes) 2019

Tabel 4.38. Keberadaan Kantor Pos/Pos Pembantu/Rumah Pos dan Perusahaan/Agen Jasa Ekspedisi Swasta Menurut Desa di Kecamatan Gringsing, 2019

	Desa	Kantor Pos/Pos Pembantu/Rumah Pos	Perusahaan/Agen Jasa Ekspedisi Swasta
	(1)	(2)	(3)
1.	Surodadi	Tidak ada	Tidak ada
2.	Sentul	Tidak ada	Tidak ada
3.	Plelen	Beroperasi	Tidak ada
4.	Kutosari	Beroperasi	Tidak ada
5.	Mentosari	Tidak ada	Tidak ada
6.	Gringsing	Tidak ada	Tidak ada
7.	Lebo	Tidak ada	Tidak ada
8.	Krengseng	Tidak ada	Tidak ada
9.	Kebondalem	Tidak ada	Tidak ada
10.	Yosorejo	Tidak ada	Tidak ada
11.	Sidorejo	Tidak ada	Tidak ada
12.	Sawangan	Tidak ada	Tidak ada
13.	Ketanggan	Tidak ada	Tidak ada
14.	Madugowongjati	Tidak ada	Tidak ada
15.	Tedunan	Tidak ada	Tidak ada

Sumber: BPS, Pendataan Potensi Desa (Podes) 2019



# **BAB 5**

## **PERTANIAN**



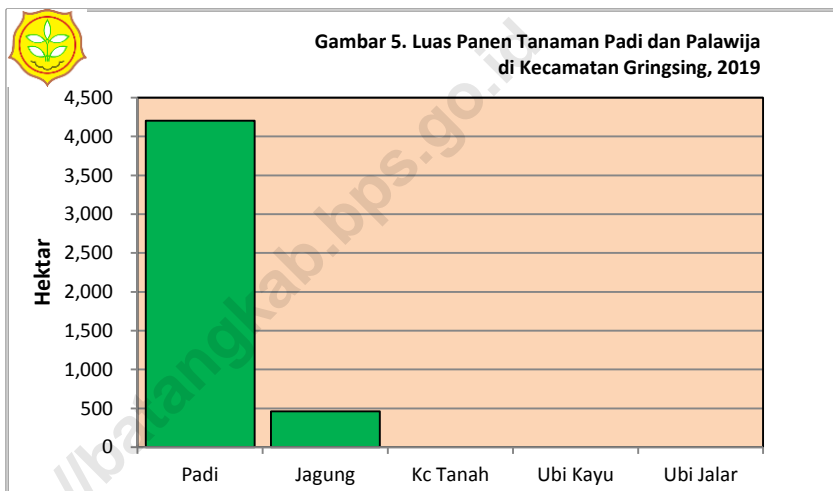
**Kecamatan Dalam Angka 2020**



---

## BAB V PERTANIAN

Dalam upaya peningkatan produktivitas tanaman pertanian, maka pemerintah daerah mengadakan Sekolah Lapang Pengelolaan Tanaman Terpadu (SLPTT) Luas areal SLPTT padi untuk musim tanam 2019 mencapai 4.415,60 ha dan jagung 448,40 ha. Sedangkan luas panen tahun 2019 tanaman padi mencapai 4.205,50 ha dan jagung 461,70 ha.



Tabel 5.1. Laporan Luas Tanaman Padi  
di Kecamatan Gringsing, 2019

Bulan	Luas Areal (Ha)				
	Tanaman Awal Bulan Yang Lalu	Panen	Tanam	Puso/ Rusak	Tanaman Akhir Bulan
(1)	(2)	(3)	(4)	(5)	(6)
1 Januari	1 217,00	341,90	326,30	-	1 201,00
2 Pebruari	1 201,00	388,80	346,80	-	1 158,00
3 Maret	1 158,00	377,10	341,90	1,00	1 121,00
4 April	1 121,00	326,30	263,80	-	1 057,00
5 Mei	1 057,00	346,80	542,20	-	1 257,00
6 Juni	1 257,00	341,90	350,70	-	1 266,00
7 Juli	1 266,00	263,80	457,10	45,00	1 419,00
8 Agustus	1 419,00	542,20	151,40	-	1 019,00
9 September	1 019,00	350,70	317,50	-	985,00
10 Oktober	985,00	457,10	351,70	-	877,00
11 Nopember	877,00	151,40	604,70	-	1 341,00
12 Desember	1 341,00	317,50	361,50	15,00	1 371,00
Jumlah	2019	4 205,50	4 415,60	61,00	
	2018	5 018,50	4 803,60	5,00	

Sumber : Dispaperta Kabupaten Batang, Hasil Olah SP2019

Tabel 5.2. Laporan Luas Tanaman Palawija Jagung  
di Kecamatan Gringsing, 2019

Bulan	Luas Areal (Ha)				
	Tanaman Awal Bulan Yang Lalu	Panen	Tanam	Puso/ Rusak	Tanaman Akhir Bulan
(1)	(2)	(3)	(4)	(5)	(6)
1 Januari	51,00	-	10,00	-	61,00
2 Pebruari	61,00	3,00	-	-	58,00
3 Maret	58,00	48,00	-	-	10,00
4 April	10,00	10,00	235,50	-	237,00
5 Mei	237,00	-	160,30	-	399,00
6 Juni	399,00	-	-	-	399,00
7 Juli	399,00	235,50	-	-	162,00
8 Agustus	162,00	160,30	-	-	-
9 September	-	-	4,90	-	5,00
10 Oktober	5,00	-	1,00	-	6,00
11 Nopember	6,00	-	2,90	-	9,00
12 Desember	9,00	4,90	33,80	-	38,00
Jumlah	2019	461,70	448,40	-	
	2018	318,00	65,00	-	

Sumber : Dispaperta Kabupaten Batang, Hasil Olah SP2019



Tabel 5.3. Laporan Luas Tanaman Palawija Kacang Tanah  
di Kecamatan Gringsing, 2019

Bulan	Luas Areal (Ha)				
	Tanaman Awal Bulan Yang Lalu	Panen	Tanam	Puso/ Rusak	Tanaman Akhir Bulan
(1)	(2)	(3)	(4)	(5)	(6)
1 Januari	-	-	-	-	-
2 Pebruari	-	-	-	-	-
3 Maret	-	-	-	-	-
4 April	-	-	-	-	-
5 Mei	-	-	-	-	-
6 Juni	-	-	-	-	-
7 Juli	-	-	-	-	-
8 Agustus	-	-	-	-	-
9 September	-	-	-	-	-
10 Oktober	-	-	-	-	-
11 Nopember	-	-	-	-	-
12 Desember	-	-	15,00	-	15,00
Jumlah	2019	-	15,00	-	
	2018	-	-	-	

Sumber : Dispaperta Kabupaten Batang, Hasil Olah SP2019

Tabel 5.4. Laporan Luas Tanaman Palawija Ubikayu/Singkong di Kecamatan Gringsing, 2019

Bulan	Luas Areal (Ha)				
	Tanaman Awal Bulan Yang Lalu	Panen	Tanam	Puso/Rusak	Tanaman Akhir Bulan
(1)	(2)	(3)	(4)	(5)	(6)
1 Januari	-	-	-	-	-
2 Pebruari	-	-	-	-	-
3 Maret	-	-	-	-	-
4 April	-	-	-	-	-
5 Mei	-	-	-	-	-
6 Juni	-	-	-	-	-
7 Juli	-	-	-	-	-
8 Agustus	-	-	-	-	-
9 September	-	-	-	-	-
10 Oktober	-	-	-	-	-
11 Nopember	-	-	-	-	-
12 Desember	-	-	-	-	-
Jumlah	2019	-	-	-	
	2018	-	-	-	

Sumber : Dispaperta Kabupaten Batang, Hasil Olah SP2019

Tabel 5.5. Laporan Luas Tanaman Palawija Ubi Jalar/Ketela Rambat di Kecamatan Gringsing, 2019

Bulan	Luas Areal (Ha)				
	Tanaman Awal Bulan Yang Lalu	Panen	Tanam	Puso/Rusak	Tanaman Akhir Bulan
(1)	(2)	(3)	(4)	(5)	(6)
1	Januari	-	-	-	-
2	Pebruari	-	-	-	-
3	Maret	-	-	-	-
4	April	-	-	-	-
5	Mei	-	-	-	-
6	Juni	-	-	-	-
7	Juli	-	-	-	-
8	Agustus	-	-	-	-
9	September	-	-	-	-
10	Oktober	-	-	-	-
11	Nopember	-	-	-	-
12	Desember	-	-	-	-
Jumlah	2019	-	-	-	
	2018	-	-	-	

Sumber : Dispaperta Kabupaten Batang, Hasil Olah SP2019

# BAB 6

## PEREKONOMIAN DAN KEUANGAN



Kecamatan Dalam Angka 2020

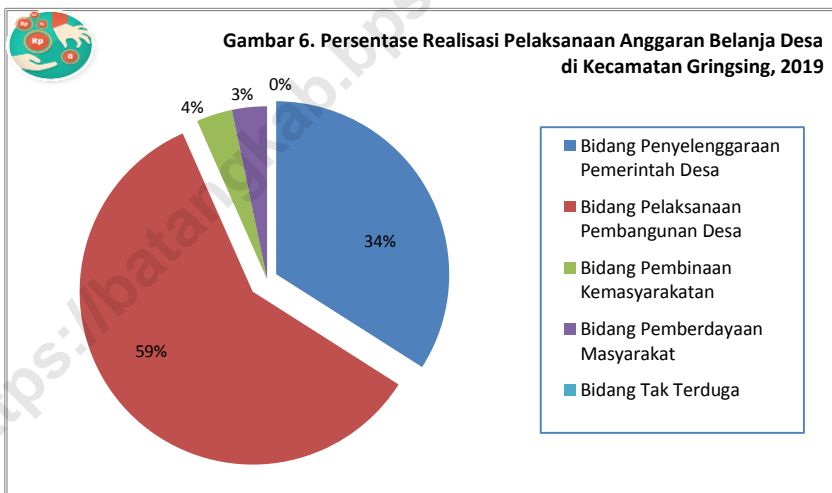


---

## BAB VI TRANSPORTASI DAN KEUANGAN

Di bidang perekonomian, Kecamatan Gringsing hampir semua desa memiliki pasar desa yang dapat memenuhi kebutuhan masyarakat. Di Kecamatan Gringsing juga banyak terdapat warung/toko/kios sebagai sarana lapangan usaha penduduknya. Selain itu juga ada sarana perekonomian lainnya seperti KUD, Koperasi Simpan Pinjam, ATM dan lainnya.

Di bidang keuangan besarnya penerimaan Alokasi Dana Desa (ADD) pada tahun 2019 mencapai 5,64 Milyar rupiah, sedangkan Dana Desa yang diterima mencapai 11,51 Milyar rupiah. Realisasi PBB pada tahun 2019 di Kecamatan Gringsing mencapai 1,45 Milyar Rupiah.



Tabel 6.1. Jumlah Sarana Ekonomi di Kecamatan Gringsing, 2019

Desa	Sarana Ekonomi			
	Pasar Umum	KUD	Bank/BKK	ATM
(1)	(2)	(3)	(4)	(5)
1 Surodadi	-	-	-	-
2 Sentul	-	-	-	-
3 Plelen	1	-	2	1
4 Kutosari	-	1	-	-
5 Mentosari	-	-	1	1
6 Gringsing	-	-	-	-
7 Lebo	-	-	-	-
8 Krengseng	1	-	-	-
9 Kebondalem	-	-	-	-
10 Yosorejo	-	-	-	-
11 Sidorejo	-	-	-	-
12 Sawangan	-	-	-	-
13 Ketanggan	1	-	-	-
14 Madugowongjati	-	-	-	-
15 Tedunan	-	-	-	-
Jumlah	3	1	3	2

Sumber : Laporan Desa

Lanjutan Tabel 6.1.

Desa	Sarana Ekonomi		
	Hotel/Penginapan	SPBU	SPBE
(1)	(5)	(6)	(7)
1 Surodadi	1	1	-
2 Sentul	1	-	-
3 Plelen	-	1	-
4 Kutosari	-	-	-
5 Mentosari	-	-	-
6 Gringsing	-	-	-
7 Lebo	-	-	-
8 Krengseng	-	-	-
9 Kebondalem	-	-	-
10 Yosorejo	-	-	-
11 Sidorejo	-	-	-
12 Sawangan	-	-	-
13 Ketanggan	-	-	-
14 Madugowongjati	-	-	-
15 Tedunan	-	-	-
Jumlah	2	2	-

Sumber : Laporan Desa



Tabel 6 2. Realisasi Dana Desa, Alokasi Dana Desa, Bagi Hasil Pajak dan Retribusi Daerah di Kecamatan Gringsing, 2019 (Rupiah)

Desa	Dana Desa	Alokasi Dana Desa	Bagi Hasil Pajak dan Retribusi Daerah
(1)	(2)	(3)	(4)
1 Surodadi	725 753 000	350 248 600	63 212 000
2 Sentul	747 985 000	303 517 700	33 335 000
3 Plelen	746 550 000	454 601 700	64 937 000
4 Kutosari	751 452 000	388 979 600	61 305 000
5 Mentosari	846 826 000	299 000 800	29 734 000
6 Gringsing	720 987 000	355 138 400	39 000 000
7 Lebo	750 514 000	489 801 000	44 983 000
8 Krengseng	764 629 000	404 242 400	48 784 000
9 Kebondalem	753 160 000	392 331 200	34 836 000
10 Yosorejo	772 757 000	369 549 900	38 808 000
11 Sidorejo	745 840 000	341 041 400	36 524 000
12 Sawangan	852 525 000	449 540 300	43 753 000
13 Ketanggan	796 200 000	391 228 800	40 669 000
14 Madugowongjati	776 298 000	333 766 100	33 428 000
15 Tedunan	760 520 000	322 016 600	30 040 000
Jumlah	11 511 996 000	5 645 004 500	643 348 000

Sumber : Dispermades Kabupaten Batang

Tabel 6 3. Realisasi Pelaksanaan Anggaran Pendapatan Desa di Kecamatan Gringsing, 2019 (Rupiah)

Desa	Pendapatan Asli Desa	Pendapatan Transfer	Pendapatan Lain-Lain	Jumlah Pendapatan
(1)	(2)	(3)	(4)	(5)
1 Surodadi	41 100 000	1 435 810 600	5 032 637	1 481 943 237
2 Sentul	42 900 000	1 488 684 700	1 336 731	1 532 921 431
3 Plelen	55 250 000	1 444 935 700	-	1 500 185 700
4 Kutosari	68 480 000	1 507 486 291	1 198 806	1 577 165 097
5 Mentosari	79 612 700	1 509 125 113	3 792 655	1 592 530 468
6 Gringsing	79 200 000	1 220 191 336	104 124	1 299 495 460
7 Lebo	124 550 000	1 895 713 322	697 133	2 020 960 455
8 Krengseng	252 525 000	1 416 502 400	16 343 964	1 685 371 364
9 Kebondalem	102 178 000	1 398 059 364	10 804 761	1 511 042 125
10 Yosorejo	74 500 000	1 634 961 900	705 641	1 710 167 541
11 Sidorejo	-	1 230 980 427	631 363	1 231 611 790
12 Sawangan	128 500 000	1 450 924 628	5 000 000	1 584 424 628
13 Ketanggan	91 850 000	1 433 425 127	14 044 800	1 539 319 927
14 Madugowongjati	56 100 000	1 613 792 100	-	1 669 892 100
15 Tedunan	53 300 000	1 166 731 505	666 283	1 220 697 788
Jumlah	1 250 045 700	21 847 324 513	60 358 898	23 157 729 111

Sumber : Dispermades Kabupaten Batang

Tabel 6.4. Realisasi Pelaksanaan Anggaran Belanja Desa  
di Kecamatan Gringsing, 2019 (Rupiah)

Desa	Bidang Penyelenggaraan Pemerintah Desa	Bidang Pelaksanaan Pembangunan Desa	Bidang Pembinaan Kemasyarakatan
(1)	(2)	(3)	(4)
1 Surodadi	437 883 850	798 624 800	55 000 000
2 Sentul	373 148 698	861 945 811	60 713 000
3 Plelen	657 465 496	724 369 672	41 000 000
4 Kutosari	509 121 506	863 181 000	55 305 000
5 Mentosari	417 238 350	1 030 971 000	29 654 500
6 Gringsing	507 520 536	696 843 300	39 655 000
7 Lebo	624 486 500	1 318 065 400	36 701 000
8 Krengseng	658 062 371	910 966 000	33 127 600
9 Kebondalem	539 462 643	781 544 700	21 433 000
10 Yosorejo	489 973 578	1 252 445 530	40 661 500
11 Sidorejo	457 589 745	772 861 350	37 053 000
12 Sawangan	630 670 050	768 862 800	42 303 000
13 Ketanggan	532 691 300	875 988 100	35 669 000
14 Madugowongjati	437 260 100	967 168 100	200 734 000
15 Tedunan	374 467 950	715 930 400	25 735 000
Jumlah	7 647 042 673	13 339 767 963	754 744 600

Sumber : Dispermades Kabupaten Batang

Lanjutan Tabel 6.4.

Desa	Bidang Pemberdayaan Masyarakat	Bidang Tak Terduga	Jumlah Belanja
(1)	(5)	(6)	(7)
1 Surodadi	35 000 000	-	1 326 508 650
2 Sentul	29 939 000	-	1 325 746 509
3 Plelen	38 000 000	-	1 460 835 168
4 Kutosari	144 043 800	-	1 571 651 306
5 Mentosari	100 205 000	-	1 578 068 850
6 Gringsing	53 122 335	-	1 297 141 171
7 Lebo	31 448 600	-	2 010 701 500
8 Krengseng	43 979 000	-	1 646 134 971
9 Kebondalem	10 650 000	-	1 353 090 343
10 Yosorejo	29 396 800	-	1 812 477 408
11 Sidorejo	34 870 746	-	1 302 374 841
12 Sawangan	20 048 500	-	1 461 884 350
13 Ketanggan	88 709 100	-	1 533 057 500
14 Madugowongjati	59 729 900	-	1 664 892 100
15 Tedunan	15 523 000	-	1 131 656 350
Jumlah	734 665 781	-	22 476 221 017

Sumber : Dispermades Kabupaten Batang

Tabel 6.5. Realisasi Pelaksanaan Pembiayaan Desa  
di Kecamatan Gringsing, 2019 (Rupiah)

Desa	Penerimaan Pembiayaan	Pengeluaran Pembiayaan	Pembiayaan Netto
(1)	(2)	(3)	(4)
1 Surodadi	-	30 000 000	(30 000 000)
2 Sentul	14 100 000	-	14 100 000
3 Plelen	10 226 968	-	10 226 968
4 Kutosari	5 703 986	-	5 703 986
5 Mentosari	84 624 316	-	84 624 316
6 Gringsing	8 999 353	-	8 999 353
7 Lebo	2 598 654	2 598 654	-
8 Krengseng	48 021 513	-	48 021 513
9 Kebondalem	10 933 328	10 933 328	-
10 Yosorejo	31 474 407	-	31 474 407
11 Sidorejo	7 857 945	-	7 857 945
12 Sawangan	94 924 000	94 924 000	-
13 Ketanggan	5 983 905	-	5 983 905
14 Madugowongjati	-	-	-
15 Tedunan	32 261 858	-	32 261 858
Jumlah	357 710 233	138 455 982	219 254 251

Sumber : Dispermades Kabupaten Batang

Tabel 6.6. Pokok Ketetapan dan Realisasi Pokok Ketetapan Pajak Bumi Bangunan (PBB) P2 di Kecamatan Gringsing, 2019

Desa	Pokok Ketetapan		Realisasi Pokok Ketetapan		
	SPPT	Ketetapan (Rp)	SPPT	Ketetapan (Rp)	Persen
(1)	(2)	(3)	(4)	(5)	(6)
1 Surodadi	2 072	103 150 008	2 071	102 054 984	98,94
2 Sentul	2 276	62 461 406	2 088	54 323 545	86,97
3 Plelen	3 047	240 406 512	1 900	151 640 959	63,08
4 Mentosari	998	36 871 265	998	36 871 265	100,00
5 Kebondalem	1 773	80 726 971	1 678	73 143 271	90,61
6 Lebo	3 203	165 054 685	2 498	125 774 611	76,20
7 Sawangan	4 433	177 178 184	2 672	117 880 421	66,53
8 Ketanggan	3 567	129 368 857	3 104	112 767 631	87,17
9 Krengseng	3 226	144 233 414	3 071	135 475 926	93,93
10 Yosorejo	2 502	116 847 929	1 956	99 657 427	85,29
11 Sidorejo	1 932	106 124 550	1 598	79 511 665	74,92
12 Tedunan	2 896	51 053 186	2 896	51 053 186	100,00
13 Madugowongjati	2 719	70 505 514	2 719	70 505 514	100,00
14 Kutosari	2 200	209 248 513	1 598	149 117 025	71,26
15 Gringsing	1 769	100 454 166	1 609	92 418 572	92,00
Jumlah	38 613	1 793 685 160	32 456	1 452 196 002	80,96

Keterangan : kondisi 30 Juni 2020  
 Sumber : BPKPAD Kabupaten Batang

Tabel 6.7. Jalan Kabupaten Menurut Ruas di Kecamatan Gringsing, 2018

No.	Nama Ruas	Panjang (M)	Lebar (M)	Klasifikasi Fungsi Jalan
(1)	(2)	(3)	(4)	(5)
1	Plelen Kedawung	11 600	4,00	LU
2	Plelen (SPBU) - Krengseng	1 800	4,00	LU
3	Krengseng - Sidorejo	2 800	3,00	LU
4	Gringsing - Kebondalem	1 300	6,00	LU
5	Kebondalem - Yosorejo	5 000	4,00	LU
6	Lebo - Krengseng	1 500	4,00	LU
7	Krengseng - Pantai Jodo	6 000	3,50	PAR
8	Surodadi - Pujud	10 000	4,00	LU
9	Madugowongjati - Tedunan	4 700	3,00	LU
10	Krengseng - Gringsing	2 000	3,00	LU

Keputusan Bupati Batang No. 050/243/2016 tentang Penetapan Status Ruas Jalan Kabupaten

Sumber : Dinas Pekerjaan Umum dan Penataan Ruang Kabupaten Batang

Tabel 6.8. Jumlah Kecelakaan Lalu Lintas Menurut Bulan  
di Wilayah Polsek Gringsing, 2019

	Bulan	Jumlah Kecelakaan Lalu lintas	Jumlah Korban			Material (Rp)
			Meninggal	Luka Berat	Luka Ringan	
	(1)	(2)	(3)	(4)	(5)	(6)
1	Januari	5	1	-	4	6 600 000
2	Pebruari	7	1	-	7	9 000 000
3	Maret	8	5	2	9	21 000 000
4	April	2	2	-	7	15 000 000
5	Mei	6	3	-	6	23 000 000
6	Juni	6	4	-	6	17 500 000
7	Juli	4	3	-	3	15 800 000
8	Agustus	4	1	-	5	16 000 000
9	September	6	2	-	6	18 000 000
10	Oktober	12	6	-	13	93 700 000
11	Nopember	4	2	-	2	11 000 000
12	Desember	8	3	-	12	14 700 000
	2019	72	33	2	80	261 300 000
Jumlah	2018	51	20	2	73	223 800 000

Sumber : Satlantas Polres Batang



Tabel 6.9. Jumlah Pelanggan, Volume Air yang Disalurkan dan Nilai Air Minum yang terjual pada Pelanggan PUDAM Sendang Kamulyan Kabupaten Batang di Kecamatan Gringsing, 2019

No.	Jenis Pelanggan	Pelanggan	Volume Air (M3)	Nilai (Rupiah)
(1)	(2)	(3)	(4)	(5)
1	Rumah Tangga	22 504	364 606	1 631 193 750
2	Niaga	90	25 007	342 898 500
3	Instansi Pemerintah	73	1 247	12 783 000
4	Industri	12	14 371	240 592 500
5	Sosial Umum	316	5 783	15 114 800
6	Sosial Khusus	258	9 062	39 574 625
7	Khusus	-	-	-
Jumlah		23 253	420 076	2 282 157 175

Sumber : PUDAM Sendang Kamulyan Kabupaten Batang

# BAB 7

## PERBANDINGAN ANTAR KECAMATAN



Kecamatan Dalam Angka 2020



Tabel 7.1. Perbandingan Luas Wilayah Antar Kecamatan, 2019

	Kecamatan	Luas (Ha)	Persentase
	(1)	(2)	(3)
1	Wonotunggal	5 235,27	6,64
2	Bandar	7 332,80	9,30
3	Blado	7 838,92	9,94
4	Reban	4 633,38	5,88
5	Bawang	7 384,51	9,36
6	Tersono	4 932,98	6,26
7	Warungasem	7 276,64	9,23
8	Limpung	3 341,66	4,24
9	Banyuputih	4 442,50	5,63
10	Subah	8 352,17	10,59
11	Pecalungan	3 618,97	4,59
12	Tulis	4 508,78	5,72
13	Kandeman	4 175,67	5,29
14	Batang	3 434,54	4,36
15	Warungasem	2 355,37	2,99
	Jumlah	78 864,16	100,00

Sumber : Proyeksi Penduduk Hasil SP2010, BPS Kabupaten Batang

Tabel 7.2. Perbandingan Jumlah Penduduk Antar Kecamatan dan Sex Ratio, 2019

	Kecamatan	Laki-laki	Perempuan	Jumlah	Sex Ratio	
	(1)	(2)	(3)	(4)	(5)	
1	Wonotunggal	16 789	16 703	33 492	100,51	
2	Bandar	34 445	34 120	68 565	100,95	
3	Blado	23 067	22 700	45 767	101,62	
4	Reban	19 341	19 415	38 756	99,62	
5	Bawang	27 770	27 483	55 253	101,04	
6	Tersono	19 589	19 633	39 222	99,78	
7	Gringsing	30 653	30 232	60 885	101,39	
8	Limpung	21 129	21 329	42 458	99,06	
9	Banyuputih	17 828	17 977	35 805	99,17	
10	Subah	26 296	26 970	53 266	97,50	
11	Pecalungan	16 135	16 629	32 764	97,03	
12	Tulis	18 054	18 372	36 426	98,27	
13	Kandeman	24 244	24 653	48 897	98,34	
14	Batang	63 687	64 145	127 832	99,29	
15	Warungasem	24 670	24 525	49 195	100,59	
	Jumlah	2019	383 697	384 886	768 583	99,69
		2018	380 574	381 803	762 377	99,68
		2017	377 492	378 587	756 079	99,71
		2016	374 375	375 345	749 720	99,74

Sumber : Proyeksi Penduduk Hasil SP2010, BPS Kabupaten Batang



Sensus  
Penduduk  
2020

# DATA

## MENCERDASKAN BANGSA



**BADAN PUSAT STATISTIK  
KABUPATEN BATANG**

Jalan Pemuda No. 9 Batang 51216  
Telp/Fax (0285) 391004

Homepage: <https://batangkab.bps.go.id> Email: [bps3325@bps.go.id](mailto:bps3325@bps.go.id)

ISBN 978-602-6375-95-7



9 786026 375957