



**BADAN PUSAT STATISTIK
KABUPATEN KUPANG**



2022

KECAMATAN AMARASI DALAM ANGKA

**AMARASI SUBDISTRICT
IN FIGURES**

Katalog: 1102001.5303130



<https://kubang>

2022

KECAMATAN AMARASI
DALAM ANGKA
AMARASI SUBDISTRICT
IN FIGURES

KECAMATAN AMARASI DALAM ANGKA 2022

Amarasi Subdistrict in Figures **2022**

ISSN: 2807-5013

No. Publikasi/*Publication Number*: 53030.2210

Katalog /*Catalog*: 1102001.5303130

Ukuran Buku/*Book Size*: 14,8 cm x 21 cm

Jumlah Halaman/*Number of Pages* : xxxiv + 152 hal/*pages*

Naskah/*Manuscript*:
BPS Kabupaten Kupang
BPS-Statistics of Kupang Regency

Penyunting/*Editor*:
BPS Kabupaten Kupang
BPS-Statistics of Kupang Regency

Gambar Kover/*Cover Design*:
Seksi Integrasi Pengolahan dan Diseminasi Statistik
Section of Integration Processing and Statistics Dissemination

Ilustrasi Kover/*Cover Illustration*:
Seksi Integrasi Pengolahan dan Diseminasi Statistik
Section of Integration Processing and Statistics Dissemination

Diterbitkan oleh/*Published by*:
©BPS Kabupaten Kupang/*BPS-Statistics of Kupang Regency*

Dicetak oleh/*Printed by*:
CV. Idea (Cetakan Pertama)
CV. Grace (Cetakan Kedua)

Dilarang mengumumkan, mendistribusikan, mengomunikasikan, dan/atau menggandakan sebagian atau seluruh isi buku ini untuk tujuan komersil tanpa izin tertulis dari Badan Pusat Statistik.
Prohibited to announce, distribute, communicate, and/or copy part or all of this book for commercial purpose without permission from BPS-Statistics Indonesia.

TIM PENYUSUN/TEAM MEMBERS

Pengarah/Director

Ir. Johanis Winand Tehusalawane

Penanggung Jawab/Persons in Charge

Ir. Johanis Winand Tehusalawane

Penyunting/Editors

Muhammad Suprpto, S. Tr. Stat.

Pengolah Data dan Penulis Naskah/Data Processing and Authors

Thobias Manimau

Jema Tirana Fananda, A.Md.T

Penata Letak/Layout Designer

Muhammad Suprpto, S. Tr. Stat.

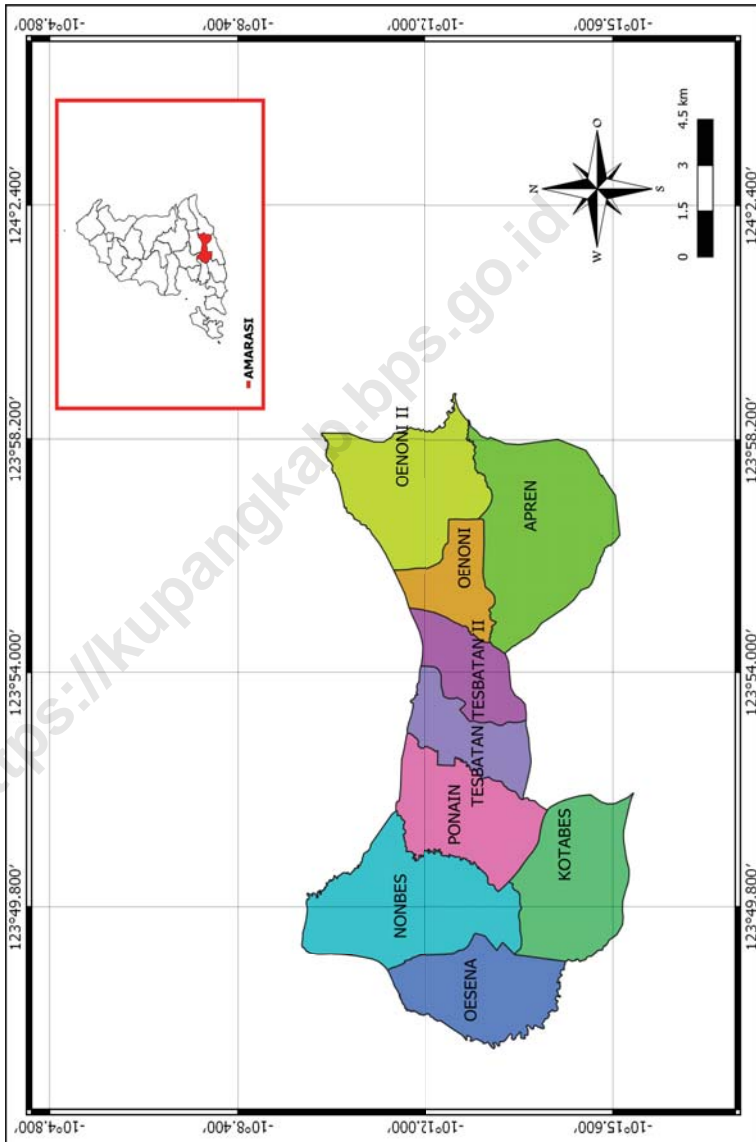
Gambar Kulit/Cover Designer

Muhammad Suprpto, S. Tr. Stat.

KONTRIBUTOR DATA/DATA CONTRIBUTOR

1. Badan Pusat Statistik/*BPS-Statistics Indonesia*
2. Dinas Kependudukan dan Pencacatan Sipil Kabupaten Kupang/*Population and Civil Disability Service In Kupang Regency*
3. Dinas Kelautan Dan Perikanan Kabupaten Kupang/*Department of Marine Affairs and Fisheries in Kabupaten Kupang*
4. Dinas Pertanian dan Ketahanan Pangan kabupaten kupang/*State Agriculture and Food Security Service Of Kupang Regency*
5. Polsek Kecamatan Amarasi/*Amarasi District Pollice Office*
6. Kantor Desa di Kecamatan Amarasi/*Village Office in Amarasi Subdistrict*
7. Kantor Kecamatan Amarasi/*Amarasi Subdistrict Office*
8. Puskesmas Oekabiti/*Oekabiti Health Center*

PETA WILAYAH KECAMATAN AMARASI MAP OF AMARASI SUBDISTRICT



KEPALA BPS KABUPATEN KUPANG
CHIEF STATISTICIAN OF KUPANG REGENCY



JOHANIS WINAND TEHUSALAWANE



KATA PENGANTAR

Publikasi **Kecamatan Amarasi Dalam Angka 2022** disusun berdasarkan data yang ada diperoleh dari berbagai instansi yang ada di Kecamatan Amarasi dilengkapi data dari instansi di tingkat Kabupaten Kupang dan data dari BPS sendiri.

Publikasi ini diharapkan dapat memberikan gambaran umum mengenai keadaan Kecamatan Amarasi kepada semua pengguna data, secara khusus pemerintah dalam merencanakan dan menetapkan program-program pembangunan di kecamatan ini.

Kami mengharapkan saran dari berbagai pihak untuk peningkatan kualitas publikasi ini di tahun-tahun berikutnya.

Akhirnya kami mengucapkan terima kasih kepada semua pihak yang telah membantu penyusunan publikasi ini.

Oelamasi, September 2022
Kepala Badan Pusat Statistik
Kabupaten Kupang

JOHANIS WINAND TEHUSALAWANE



P R E F A C E

*The publication of **Amarasi Subdistrict in Figures 2022** is compiled based on existing data obtained from various institutions in Amarasi District accompanied by institutions data at the Kupang Regency level and data from BPS itself.*

This publication is expected to provide an overview of the state of Amarasi Regency to all data users, especially the government in planning and determining development programs in this subdistrict.

We really look forward to suggestions from various parties to improve the quality of this publication in the following years.

Finally, we would like to thank all those who have helped in the preparation of this publication

*Oelamasi , September 2022
Chief Statistician of
Kupang Regency*

JOHANIS WINAND TEHUSALAWANE

DAFTAR ISI / CONTENTS

	Halaman <i>Page</i>
Kata Pengantar/ <i>Preface</i>	xi
Daftar Isi/ <i>Contents</i>	xiii
Daftar Tabel/ <i>List of Tables</i>	xv
Daftar Gambar/ <i>List of Figures</i>	xxix
Daftar Singkatan/ <i>List of Abbreviations</i>	xxxiii
1. Geografi dan Iklim/ <i>Geography and Climate</i>	1
2. Pemerintahan/ <i>Government</i>	9
3. Penduduk dan Ketenagakerjaan/ <i>Population and Employment</i>	19
4. Sosial/ <i>Social</i>	33
5. Pertanian/ <i>Agriculture</i> ,	87
6. Industri dan Energi/ <i>Industry and Energy</i>	111
7. Perdagangan/ <i>Trade</i>	119
8. Transportasi, Komunikasi dan Pariwisata/ <i>Transportation, Communication and Tourism</i>	129
9. Keuangan dan Harga/ <i>Finances and Prices</i>	145

DAFTAR TABEL/LIST OF TABLES

Halaman
Page

1.	GEOGRAFI DAN IKLIM/GEOGRAPHY AND CLIMATE	
1.1	GEOGRAFI DAN IKLIM	
	GEOGRAPHY AND CLIMATE	
1.1.1	Luas Daerah Menurut Kelurahan/Desa di Kecamatan Amarasi, 2021 <i>Total Area by Kelurahan/Village in Amarasi Subdistrict, 2021</i>	5
1.1.2	Jarak ke Ibukota Kecamatan dan Ibukota Kabupaten Menurut Kelurahan/Desa di Kecamatan Amarasi (Km), 2021 <i>Distance to the Subdistrict Capital and Regency Capital by Kelurahan/Village in Amarasi Subdistrict (Km), 2021</i>	6
1.1.3	Kondisi Permukaan Lahan Menurut Kelurahan/ Desa di Kecamatan Amarasi, 2021 <i>Land Surface Condition by Kelurahan/Village in Amarasi Subdistrict, 2021</i>	7
2.	PEMERINTAHAN/GOVERNMENT	
2.1	WILAYAH ADMINISTRATIF	
	ADMINISTRATIVE AREA	
2.1.1	Jumlah Kepala Urusan, Dusun, Rukun Warga (RW) dan Rukun Tetangga (RT) Menurut Kelurahan/Desa di Kecamatan Amarasi, 2021 <i>Number of 'Kepala Urusan', 'Dusun', 'RW', and 'RT' by Kelurahan/Village in Amarasi Subdistrict, 2021</i>	13
2.1.2	Status Pemerintahan, Ibukota, dan Kategori Desa Menurut Kelurahan/Desa di Kecamatan Amarasi, 2021 <i>Government Status, Capital, and Village Category by Kelurahan/Village in Amarasi Subdistrict, 2021</i>	14
2.2	SUMBER DAYA MANUSIA	
	HUMAN RESOURCES	
2.2.1	Jumlah Pegawai Negeri Sipil, TNI dan POLRI Menurut Instansi dan Jenis Kelamin di Kecamatan Amarasi, 2021 <i>Number of Civil Servants, TNI and POLRI by Institution and Sex in Amarasi Subdistrict, 2021</i>	15

2.2.2	Jumlah Penduduk Menurut Kelurahan/Desa dan Jenis Pekerjaan di Kecamatan Amarasi, 2021 <i>Population by Kelurahan/Village and Employment in Amarasi Subdistrict, 2021</i>	16
3.	PENDUDUK DAN KETENAGAKERJAAN/ POPULATION AND EMPLOYMENT	
3.1	PENDUDUK POPULATION	
3.1.1	Jumlah Penduduk Menurut Kelurahan/Desa di Kecamatan Amarasi, 2021 <i>Number of Population by Kelurahan/Village in Amarasi Subdistrict, 2021</i>	25
3.1.2	Rasio Jenis Kelamin, dan Kepadatan Penduduk di Kecamatan Amarasi, 2020 dan 2021 <i>Population Sex Ratio, and Population Density in Amarasi Subdistrict, 2020 and 2021</i>	26
3.1.3	Jumlah Keluarga dan Penduduk Menurut Kelurahan/Desa dan Kewarganegaraan di Kecamatan Amarasi, 2021 <i>Number of Family and Population by Kelurahan/Village and Nationality in Amarasi Subdistrict, 2021</i>	27
3.1.4	Jumlah Keluarga, Penduduk dan Rata-rata Anggota Keluarga Menurut Kelurahan/Desa di Kecamatan Amarasi, 2021 <i>Number of Family, Population and Average Family Members by Kelurahan/Village in Amarasi Subdistrict, 2021</i>	28
3.1.5	Jumlah Kelahiran dan Kematian Menurut Kelurahan/Desa dan Jenis Kelamin di Kecamatan Amarasi, 2021 <i>Number of Birth and Death by Kelurahan/Village and Sex in Amarasi Subdistrict, 2021</i>	29
3.1.6	Jumlah Penduduk Datang dan Pindah Menurut Kelurahan/Desa dan Jenis Kelamin di Kecamatan Amarasi, 2021 <i>Number of Residents Coming and Moving by Kelurahan/Village and Sex in Amarasi Subdistrict, 2021</i>	30
3.1.7	Jumlah Kepala Keluarga Menurut Kelurahan/Desa dan Status Perkawinan di Kecamatan Amarasi, 2021	

Number of Householders by Kelurahan/Village and Marital Status in Amarasi Subdistrict, 2021 31

4. SOSIAL/SOCIAL

4.1 PENDIDIKAN

EDUCATION

4.1.1 Jumlah Sekolah, Guru dan Murid Taman Kanak-Kanak Menurut Kelurahan/Desa di Kecamatan Amarasi, 2021
Number of Schools, Teachers and Kindergarten Students by Kelurahan/Village in Amarasi Subdistrict, 2021 37

4.1.2 Jumlah Sekolah, Guru dan Murid Sekolah Dasar (SD) Negeri Menurut Kelurahan/Desa di Kecamatan Amarasi, 2021
Number of Schools, Teachers and Public Primary School Students by Kelurahan/Village in Amarasi Subdistrict, 2021 38

4.1.3 Jumlah Sekolah, Guru dan Murid Sekolah Dasar (SD) Swasta Menurut Kelurahan/Desa di Kecamatan Amarasi, 2021
Number of Schools, Teachers and Private Primary School Students by Kelurahan/Village in Amarasi Subdistrict, 2021 39

4.1.4 Jumlah Peserta Ujian dan Lulus Ujian Sekolah Dasar (SD) Negeri dan Swasta Menurut Kelurahan/Desa di Kecamatan Amarasi, 2021
Number of Exam Participants and Passed Public and Private Primary School Exam by Kelurahan/Village in Amarasi Subdistrict, 2021 40

4.1.5 Jumlah Sekolah, Guru dan Murid Sekolah Menengah Pertama (SMP) Negeri Menurut Kelurahan/Desa di Kecamatan Amarasi, 2021
Number of Schools, Teachers and Public Junior High School Students by Kelurahan/Village in Amarasi Subdistrict, 2021 41

4.1.6 Jumlah Sekolah, Guru dan Murid Sekolah Menengah Pertama (SMP) Swasta Menurut Kelurahan/Desa di Kecamatan Amarasi, 2021
Number of Schools, Teachers and Private Junior High School Students by Kelurahan/Village in Amarasi Subdistrict, 2021 42

4.1.7 Jumlah Peserta Ujian dan Lulus Ujian Sekolah Menengah Pertama (SMP) Negeri dan Swasta Menurut Kelurahan/Desa di Kecamatan Amarasi, 2021
Number of Exam Participants and Passed Public and Private Junior High School Exam by Kelurahan/Village in Amarasi Subdistrict, 2021 43

4.1.8 Jumlah Sekolah, Guru dan Murid Sekolah Menengah Atas (SMA)

	Negeri Menurut Kelurahan/Desa di Kecamatan Amarasi, 2021 <i>Number of Schools, Teachers and Public Senior High School Students by Kelurahan/Village in Amarasi Subdistrict, 2021</i>	44
4.1.9	Jumlah Sekolah, Guru dan Murid Sekolah Menengah Atas (SMA) Swasta Menurut Kelurahan/Desa di Kecamatan Amarasi, 2021 <i>Number of Schools, Teachers and Private Senior High School Students by Kelurahan/Village in Amarasi Subdistrict, 2021</i>	45
4.1.10	Jumlah Peserta Ujian dan Lulus Ujian Sekolah Menengah Atas (SMA) Negeri dan Swasta Menurut Kelurahan/Desa di Kecamatan Amarasi, 2021 <i>Number of Examinees and Passed Public and Private Senior High School Exam by Kelurahan/Village in Amarasi Subdistrict, 2021</i>	46
4.1.11	Banyaknya Madrasah Ibtidaiyah (MI) Menurut Kelurahan/Desa di Kecamatan Amarasi, 2021 <i>Number of Madrasah Ibtidaiyah (MI) by Kelurahan/Village in Amarasi Subdistrict, 2021</i>	47
4.1.12	Banyaknya Madrasah Tsanawiyah (MTs) Menurut Kelurahan/Desa di Kecamatan Amarasi, 2021 <i>Number of Madrasah Tsanawiyah (MTs) by Kelurahan/Village in Amarasi Subdistrict, 2021</i>	48
4.1.13	Banyaknya Madrasah Aliyah (MA) Menurut Kelurahan/Desa di Kecamatan Amarasi, 2021 <i>Number of Madrasah Aliyah (MA) by Kelurahan/Village in Amarasi Subdistrict, 2021</i>	49
4.1.14	Banyaknya Sekolah Menengah Kejuruan (SMK) Menurut Kelurahan/Desa di Kecamatan Amarasi, 2021 <i>Number of Vocational High Schools by Kelurahan/Village in Amarasi Subdistrict, 2021</i>	50
4.1.15	Banyaknya Akademi/Perguruan Tinggi Menurut Kelurahan/Desa di Kecamatan Amarasi, 2021 <i>Number of Academy/University by Kelurahan/Village in Amarasi Subdistrict, 2021</i>	51
4.1.16	Kemudahan Untuk Mencapai Sarana Pendidikan Terdekat Bagi Kelurahan/Desa yang Tidak ada Sarana Pendidikan Menurut Kelurahan/Desa dan Jenjang Pendidikan di Kecamatan Amarasi, 2021 <i>Ease of Reacing Nearby Educational Facility for Kelurahan/Village with no Educational Facility by Kelurahan/Village and Educational Level in Amarasi</i>	

	<i>Subdistrict, 2021</i>	52
4.2	KESEHATAN	
	HEALTH	
4.2.1	Jumlah Sarana Kesehatan Menurut Kelurahan/ Desa di Kecamatan Amarasi, 2021 <i>Number of Health Facilities by Kelurahan/Village in Amarasi Subdistrict, 2021</i>	54
4.2.2	Jumlah Tenaga Kesehatan Menurut Kelurahan/ Desa di Kecamatan Amarasi, 2021 <i>Number of Medical Personnel by Kelurahan/Village in Amarasi Subdistrict, 2021</i>	56
4.2.3	Jumlah Posyandu, Kader Aktif, Dukun Bayi dan Dukun Patah Tulang Menurut Kelurahan/Desa di Kecamatan Amarasi, 2021 <i>Number of Integrated Service Post, Active Cadre, Baby Shaman and Fracture Shaman by Kelurahan/Village in Amarasi Subdistrict, 2021</i>	57
4.2.4	Jumlah Pasien Menurut Jenis Penyakit yang Dominan di Kecamatan Amarasi, 2021 <i>Number of Patients by Types of Dominant Disease in Amarasi Subdistrict, 2021</i>	58
4.2.5	Jumlah Akseptor KB Aktif (CU), Pasangan Usia Subur (PUS) dan Persentase CU Terhadap PUS Menurut Kelurahan/Desa di Kecamatan Amarasi, 2021 <i>Number of Active Family Planning Acceptor, Couples of Reproductive Age and Percentage of CU to PUS By Kelurahan/Village in Amarasi Subdistrict, 2021</i>	59
4.2.6	Jumlah Akseptor KB Aktif Menurut Kelurahan/Desa dan Metode Kontrasepsi yang Digunakan di Kecamatan Amarasi, 2021 <i>Number of Active Family Planning Acceptors by Kelurahan/Village and Contraceptive Method in Amarasi Subdistrict, 2021</i>	60
4.2.7	Jumlah Balita yang Mendapat Imunisasi Menurut Kelurahan/ Desa dan Jenis Imunisasi di Kecamatan Amarasi, 2021 <i>Number of Toddlers who Received Immunization by Kelurahan/Village and Types of Immunization in Amarasi Subdistrict, 2021</i>	61
4.2.8	Jumlah Ibu Hamil yang Mendapat Imunisasi Menurut Kelurahan/ Desa dan Jenis Imunisasi di Kecamatan Amarasi, 2021 <i>Number of Pregnants who Received Immunization by Kelurahan/Village and</i>	

	Halaman Page
<i>Types of Immunization in Amarasi Subdistrict, 2021</i>	62
4.2.9 Jumlah Kematian Bayi Usia 0 – 12 Bulan Menurut Kelurahan/Desa di Kecamatan Amarasi, 2021 <i>Number of Infants Mortality Age 0-12 Months by Kelurahan/Village in Amarasi Subdistrict, 2021</i>	63
4.2.10 Kemudahan Mencapai Sarana Kesehatan Terdekat Bagi Kelurahan/ Desa yang Tidak Ada Sarana Kesehatan Menurut Kelurahan/ Desa dan Jenis Sarana Kesehatan di Kecamatan Amarasi, 2021 <i>Ease of Reacing Nearby Health Facilitiy for Kelurahan/Village with no Health Facilitiy by Kelurahan/Village and types of Health Facilities in Amarasi Subdistrict, 2021</i>	64
4.2.11 Banyaknya Warga Penderita Gizi Buruk Menurut Kelurahan/ Desa di Kecamatan Amarasi 2019 dan 2020 <i>Number of People with Malnutrition by Kelurahan/Village in Amarasi Subdistrict, 2019 and 2020</i>	66
4.3 KRIMINAL CRIME	
4.3.1 Kasus Kriminal yang Terjadi Menurut Jenis dan Cara Penanganan Polisi di Kecamatan Amarasi, 2020 <i>Criminal Cases Occurring by Type and Method of Police Handling in Amarasi Subdistrict, 2020</i>	67
4.4 AGAMA RELIGION	
4.4.1 Jumlah Penduduk Menurut Kelurahan/Desa dan Agama di Kecamatan Amarasi, 2021 <i>Number of Population by Kelurahan/Village and Religion in Amarasi Subdistrict, 2021</i>	68
4.4.2 Jumlah Tempat Ibadah Menurut Kelurahan/Desa dan Agama di Kecamatan Amarasi, 2021 <i>Number of Places of Worship by Kelurahan/Village and Religion in Amarasi Subdistrict, 2021</i>	69
4.5 SOSIAL LAINNYA OTHER SOCIAL	
4.5.1 Jumlah Keluarga yang Menguasai/Memiliki Alat Komunikasi Menurut	

	Kelurahan/Desa dan Jenis Alat Komunikasi di Kecamatan Amarasi, 2021 <i>Number of Family who Has Communication Devices by Kelurahan/Village and Type of Communication Equipment in Amarasi Subdistrict, 2021 ..</i>	70
4.5.2	Jumlah Keluarga yang Menggunakan Air Menurut Kelurahan/ Desa dan Sumbernya di Kecamatan Amarasi, 2021 <i>Number of Family Using Water by Kelurahan/Village and Source in Amarasi Subdistrict, 2021</i>	71
4.5.3	Jumlah Sumber Air Menurut Kelurahan/Desa dan Jenisnya di Kecamatan Amarasi, 2021 <i>Number of Water Source by Kelurahan/Village and Type in Amarasi Subdistrict, 2021</i>	72
4.5.4	Jumlah Keluarga Menurut Kelurahan/Desa dan Sumber Penerangan Utama di Kecamatan Amarasi, 2021 <i>Number of Family by Kelurahan/Village and Main Lighting Source in Amarasi Subdistrict, 2021</i>	73
4.5.5	Jumlah Keluarga yang Menggunakan Jamban/Kakus Menurut Kelurahan/Desa dan Status Kepemilikan di Kecamatan Amarasi, 2021 <i>Number of Family Using Water Closet by Kelurahan/Village and Ownership Status in Amarasi Subdistrict, 2021</i>	74
4.5.6	Jumlah Keluarga Menurut Desa dan Jenis Bangunan Tempat Tinggal di Kecamatan Amarasi, 2021 <i>Number of Family by Village and Type of Residential Building in Amarasi Subdistrict, 2021</i>	75
4.5.7	Banyaknya Kelurahan/Desa Menurut Sumber Air Minum Sebagian Besar Keluarga di Kecamatan Amarasi, 2020 dan 2021 <i>Number of Kelurahan/Villages by Drinking Water Source by Most of Family in Amarasi Subdistrict, 2021</i>	76
4.5.8	Banyaknya Kelurahan/Desa Menurut Penggunaan Fasilitas Tempat Buang Air Besar Sebagian Besar Keluarga di kecamatan Amarasi, 2020 dan 2021 <i>Number of Kelurahan/Villages by Usage of Defection Facility by Most of Family in Amarasi Subdistrict, 2020 and 2021</i>	77
4.5.9	Banyaknya Kejadian Bencana Alam Menurut Kelurahan/Desa dan Jenis Bencana Alam di Kecamatan Amarasi, 2021 <i>Number of Natural Disasters by Kelurahan/Village and Types in Amarasi Subdistrict, 2021</i>	78
4.5.10	Banyaknya Korban Jiwa Akibat Bencana Alam Menurut Kelurahan/	

	Desa dan Jenis Bencana Alam di Kecamatan Amarasi, 2021 <i>Number of Victims of Natural Disasters by Kelurahan/Village and Types in Amarasi Subdistrict, 2021</i>	81
4.5.11	Keberadaan Fasilitas/Upaya Antisipasi/Mitigasi Bencana Alam Menurut Kelurahan/Desa di Kecamatan Amarasi, 2021 <i>The Existence of Natural Disaster Mitigation by Kelurahan/Village in Amarasi Subdistrict, 2021</i>	84
4.5.12	Banyaknya Kelurahan/Desa Menurut Ketersediaan Fasilitas/Lapangan Olahraga di Kecamatan Amarasi, 2021 <i>Number of Kelurahan/Village According to Availability of Sport Facilities in Amarasi Subdistrict, 2021</i>	86
5.	PERTANIAN/AGRICULTURE	
5.1	TANAMAN BAHAN MAKANAN	
	FOODSTUFF PLANT	
5.1.1	Luas Panen, Rata-rata Produksi dan Produksi Tanaman Bahan Makanan Menurut Jenis Tanaman di Kecamatan Amarasi, 2021 <i>Harvested Area, Average and Foodstuff Plants Production by types in Amarasi Subdistrict, 2021</i>	92
5.1.2	Produksi Sayur-sayuran Menurut Jenis Sayuran di Kecamatan Amarasi (kuintal), 2021 <i>Production of Vegetables by Kind of Plant in Amarasi Subdistrict (quintal), 2021</i>	93
5.1.3	Produksi Buah-buahan Menurut Desa dan Jenis Buah di Kecamatan Amarasi (kuintal), 2021 <i>Fruits Production by Kind of Plant in Amarasi Subdistrict (quintal), 2021</i>	94
5.1.4	Jumlah Bendungan, Cekdam, Embung dan Tanggul Air Menurut Kelurahan/Desa di Kecamatan Amarasi, 2021 <i>Number of Dams, Barrier Leveies, Retention Basin and Water Leveies by Kelurahan/Village in Amarasi Subdistrict, 2021</i>	95
5.1.5	Luas Lahan Sawah Menurut Kelurahan/Desa dan Jenis Pengairan di Kecamatan Amarasi (ha), 2021 <i>Paddy Field Area by Kelurahan/Village and Type of Irrigation in Amarasi Subdistrict (ha), 2021</i>	96

5.2 PERKEBUNAN
ESTATE CROPS

5.2.1 Luas (ha) dan Produksi Tanaman Perkebunan (ton) Menurut Jenis Tanaman di Kecamatan Amarasi, 2021
Plantation Crops Area (ha) and Production (ton) by tpe of Plants in Amarasi Subdistrict, 2021 97

5.3 KEHUTANAN
FORESTRY

5.3.1 Luas Kawasan Hutan Menurut Kelurahan/Desa dan Jenis Penguasaan Hutan di Kecamatan Amarasi, 2021 (Ha)
Forest Area by Kelurahan/Village and Type of Forest Mastery in Amarasi Subdistrict, 2021 (Ha) 98

5.3.2 Produksi Hasil Hutan di Kecamatan Amarasi, 2021
Forest Production in Amarasi Subdistrict, 2021 99

5.4 PETERNAKAN
LIVESTOCK

5.4.1 Populasi Ternak Besar Menurut Kelurahan/Desa dan Jenis Ternak di Kecamatan Amarasi, 2021
Big Livestock Population by Kelurahan/Village and Kind of Livestock in Amarasi Subdistrict, 2021 100

5.4.2 Populasi Ternak Kecil Menurut Kelurahan/Desa dan Jenis Ternak di Kecamatan Amarasi, 2021
Small Livestock Population by Kelurahan/Village and Kind of Livestock in Amarasi Subdistrict, 2021 101

5.4.3 Populasi Unggas Menurut Kelurahan/ Desa dan Jenisnya di Kecamatan Amarasi, 2021
Poultry Population by Kelurahan/Village and Kind of Poultry in Amarasi Subdistrict, 2021 102

5.5 PERIKANAN
FISHERY

5.5.1 Produksi Perikanan Laut Menurut Jenis Ikan di Kecamatan Amarasi (ton), 2021
Marine Fishery Production by Kind of Fish in Amarasi Subdistrict (ton), 2021 103

5.5.2	Produksi Laut Non Ikan Menurut Jenisnya di Kecamatan Amarasi (ton), 2021 <i>Marine Non-Fish Production by Kind Non-Fish in Amarasi Subdistrict (ton), 2021</i>	104
5.5.3	Jumlah Nelayan Menurut Kelurahan/Desa dan Jenisnya di Kecamatan Amarasi, 2021 <i>Number of Fisherman by Kelurahan/Village and Work Status in Amarasi Subdistrict, 2021</i>	105
5.5.4	Jumlah Perahu/Kapal Penangkap Ikan Menurut Jenisnya di Kecamatan Amarasi, 2021 <i>Number of Marine Fishing Boats by Type of Boats in Amarasi Subdistrict, 2021</i>	106
5.5.5	Jumlah Alat Penangkapan Ikan Menurut Jenisnya di Kecamatan Amarasi, 2021 <i>Number of Marine Fishing Gear by Type of Fishing Gear in Amarasi Subdistrict, 2021</i>	107
5.5.6	Produksi Perikanan Darat Menurut Tempat Pembudidayaan Ikan di Kecamatan Amarasi (ton), 2021 <i>Production of Inland Fishery by Fish Farming Place in Amarasi Subdistrict (ton), 2021</i>	108
5.5.7	Jumlah Petani Perikanan Darat Menurut Tempat Pembudidayaan di Kecamatan Amarasi, 2021 <i>Number of Inland Fishery Farmers by Fish Farming Place in Amarasi Subdistrict, 2021</i>	109
6.	INDUSTRI DAN ENERGI/ INDUSTRY AND ENERGY	
6.1	INDUSTRI DAN ENERGI INDUSTRY AND ENERGY	
6.1.1	Jumlah Industry Menurut Golongan Industri di Kecamatan Amarasi, 2021 <i>Number of Industries by Industrial Class in Amarasi Subdistrict, 2021...</i>	114
6.1.2	Jumlah Industri dan Tenaga Kerja Menurut Jenis Industri di Kecamatan Amarasi, 2021 <i>Number of Industries and Workers by Kind of Industry in Amarasi Subdistrict, 2021</i>	115
6.1.3	Produksi Bahan Galian Golongan C (m ³) dan Retribusi	

	(Rupiah) Menurut Jenisnya di Kecamatan Amarasi, 2021 <i>Production of Class C Minerals (m³) and Retribution (Rupiah) by Kind of Minerals in Amarasi Subdistrict, 2021</i>	116
6.1.4	Jumlah Pelanggan PDAM Menurut Kelurahan/ Desa di Kecamatan Amarasi, 2021 <i>Number of PDAM Customers by Kelurahan/Village in Amarasi Subdistrict, 2021</i>	117
6.1.5	Banyaknya Kelurahan/Desa Menurut Jenis Bahan Bakar untuk Memasak yang Digunakan Oleh Sebagian Besar Keluarga di Kecamatan Amarasi 2020 dan 2021 <i>Number of Kelurahan/Village by Kind of Fuel for Cooking Used by Most Family in Amarasi Subdistrict, 2020 and 2021</i>	118
7	PERDAGANGAN/ TRADE	
7.1	PERDAGANGAN TRADE	
7.1.1	Jumlah Pedagang Besar dan Eceran Menurut Kelurahan/Desa, Jumlah Usaha dan Tenaga Kerja di Kecamatan Amarasi, 2021 <i>Number of WholeSellers and Retailers by Kelurahan/Village, Business and Worker in Amarasi Subdistrict, 2021</i>	122
7.1.2	Jumlah Pasar Harian dan Mingguan Menurut Kelurahan/Desa di Kecamatan Amarasi, 2021 <i>Number of Daily Markets and Weekly Markets by Kelurahan/Village in Amarasi Subdistrict, 2021</i>	123
7.1.3	Jumlah Rumah Makan dan Tenaga Kerja Menurut Kelurahan/Desa di Kecamatan Amarasi, 2021 <i>Number of Restaurants and Workers by Kelurahan /Village in Amarasi Subdistrict, 2021</i>	124
7.1.4	Jumlah Usaha Jasa Perseorangan Menurut Jenis Usaha di Kecamatan Amarasi, 2021 <i>Number of Individual Service Business by Kind of Business in Amarasi Subdistrict, 2021</i>	125
7.1.5	Banyaknya Sarana dan Prasarana Ekonomi Menurut Kelurahan/ Desa dan Jenisnya di Kecamatan Amarasi, 2021 <i>Number of Economics Facilities and Infrastructure by Kelurahan/Village and Kind in Amarasi Subdistrict, 2021</i>	126

**8 TRANSPORTASI, KOMUNIKASI DAN PARIWISATA/
TRANSPORTATION, COMMUNICATION AND TOURISM**

**8.1 TRANSPORTASI
TRANSPORTATION**

8.1.1 Jumlah Kendaraan yang Dimiliki Penduduk Menurut Kelurahan/
Desa dan Jenis Kendaraan di Kecamatan Amarasi, 2021
*Number of Vehicles Owned Residents by Kelurahan/Village and Type of
Vehicles in Amarasi Subdistrict, 2021* 134

8.1.2 Jumlah Angkutan Umum yang Dimiliki Menurut Kelurahan/
Desa dan Jenis Kendaraan di Kecamatan Amarasi, 2021
*Number of owned public transportation by Kelurahan/Village and Type of
Vehicles in Amarasi Subdistrict, 2021* 135

8.1.3 Jumlah Jembatan pada Jalan Utama dan Jenis Permukaan Jalan
Terluas Menurut Kelurahan/Desa di Kecamatan Amarasi, 2021
*Number of Bridges on Main roads and Widest Type of Road Surface by
Kelurahan/Village in Amarasi Subdistrict, 2021* 136

8.1.4 Panjang Jalan Menurut Kelurahan/Desa dan Jenis
Permukaan di Kecamatan Amarasi, 2021 (Km)
*Length of Roads by Kelurahan/Village and Type of Road Surface in Amarasi
Subdistrict, 2021* 137

8.1.5 Panjang Jalan Menurut Kelurahan/Desa dan Tingkat
Kewenangan Pemerintah di Kecamatan Amarasi, 2021 (Km)
*Length of Roads by Kelurahan/Village and Level of Government Authority in
Amarasi Subdistrict, 2021 (Km)* 138

8.1.6 Banyaknya Kelurahan/Desa Menurut Keberadaan
Penerangan Jalan Utama di Kecamatan Amarasi, 2021
*Number of Kelurahan/Villages by According to Existence of Main Road
Lighting in Amarasi Subdistrict, 2021* 139

**8.2 KOMUNIKASI
COMMUNICATION**

8.2.1 Jumlah Menara, Operator Layanan Komunikasi Telepon
Seluler, dan Kondisi Sinyal Telepon Seluler Menurut
Kelurahan/Desa di Kecamatan Amarasi, 2021
Number of Towers, Cellular Telephone Communication Service Operators

	<i>and Cellular Phone Signal Condition by Kelurahan/Village in Amarasi Subdistrict, 2021</i>	140
8.2.2	Jumlah Kantor Pos dan Perusahaan/Agen Jasa Ekspedisi Swasta Menurut Kelurahan/Desa di Kecamatan Amarasi, 2021 <i>Number of Post Offices and Companies/Private Expedition Service Agencies by Kelurahan/Village in Amarasi Subdistrict, 2021</i>	141
8.3	PARIWISATA	
	TOURISM	
8.3.1	Jumlah Tempat Wisata Menurut Kelurahan/Desa dan Rata-rata Retribusi per Pengunjung di Kecamatan Amarasi, 2021 <i>Number of Tourist Attraction by Kelurahan/Village and Average Cost per Visitor in Amarasi Subdistrict, 2021</i>	142
8.3.2	Jumlah Penginapan, Kamar, Tempat Tidur dan Tenaga Kerja Menurut Kelurahan/Desa di Kecamatan Amarasi, 2021 <i>Number of Lodgings, Rooms, Beds and Workers by Kelurahan/Village in Amarasi Subdistrict, 2021</i>	143
9	KEUANGAN DAN HARGA	
	FINANCE AND PRICE	
9.1	KEUANGAN	
	FINANCE	
9.1.1	Rencana dan Realisasi Anggaran Pendapatan dan Belanja Pemerintah Desa Menurut Kelurahan/Desa di Kecamatan Amarasi, 2021 (Rupiah) <i>Estimation and Realization of Village Government Revenues and Expenditure Budget by Kelurahan/Village in Amarasi Subdistrict, 2021 (Rupiah)</i>	148
9.1.2	Jumlah Koperasi dan Anggota Koperasi Menurut Jenis Koperasi di Kecamatan Amarasi, 2021 <i>Number of Cooperatives and Member of Cooperative by Type of Cooperative in Amarasi Subdistrict, 2021</i>	149
9.1.3	Banyaknya Sarana Lembaga Keuangan Yang Beroperasi Menurut Kelurahan/Desa dan Jenisnya di Kecamatan Amarasi, 2021 <i>Number of Operating Facilities for Financial Institutions by Kelurahan/Village and Type in Amarasi Subdistrict, 2021</i>	150
9.2	HARGA	

PRICE

9.2.1 Rata-Rata Harga Bahan Pokok dan Bahan Strategis Lainnya Menurut Komoditi di Kecamatan Amarasi, 2021
Average Prices of Staples and Other Strategic Ingredients by Commodity in Amarasi Subdistrict, 2021 151

<https://kupangkab.bps.go.id>

DAFTAR GAMBAR/LIST OF FIGURES

	Halaman Page
1.1 Jarak ke Ibukota Kecamatan Menurut Kelurahan/ Desa di Kecamatan Amarasi (Km), 2021 <i>Distance to the Subdistrict Capital by Kelurahan/Village in Amarasi Subdistrict (Km), 2021</i>	4
2.1 Jumlah Kepala Urusan, Dusun, Rukun Warga (RW) dan Rukun Tetangg (RT) di Kecamatan Amarasi, 2021 <i>Number of 'Kepala Urusan', 'Dusun', 'RW', and 'RT' in Amarasi Subdistrict, 2021</i>	12

PENJELASAN UMUM/EXPLANATORY NOTES

Tanda-tanda, satuan-satuan, dan lain-lainnya yang digunakan dalam publikasi ini adalah sebagai berikut:

Symbols, measurement units, and acronyms which are used in this publication, are as follows:

1. TANDA-TANDA/SYMBOLS

Data tidak tersedia/Data not available	: ...
Tidak ada atau nol /Null or zero	: -
Data dapat diabaikan/Data negligible	: 0
Tanda decimal/Decimal point	: ,
Data tidak dapat ditampilkan/Not applicable	: NA
Angka estimasi/Estimated figures	: e
Angka diperbaiki/Revised figures	: r
Angka sementara/Preliminary figures	: x
Angka sangat sementara/Very preliminary figures	: xx
Angka sangat sangat sementara/Very very preliminary figures	: xxx

2. SATUAN/UNITS

barel/barrel	: 158,99 liter/litres = 1/6,2898 m ³
hektar (ha)/hectare (ha)	: 10 000 m ²
kilometer (km)/kilometres (km)	: 1 000 meter/meters (m)
knot/knot	: 1,8523 km/jam (km/hour)
kuintal/quintal	: 100 kg
KWh	: 1 000 Watt hour
MWh	: 1 000 KWh
liter (untuk beras)/litre (for rice)	: 0,80 kg
MMSCF	: 1/35,3 m ³
metrik ton (m.ton)/metric ton (m. ton)	: 0,98421 long ton = 1 000 kg
ons/ounce	: 28,31 gram/grams
ton	: 1 000 kg

Satuan lain: buah, dus, butir, helai/lembar, kaleng, batang, pulsa, ton kilometer (ton-km), jam, menit, persen (%).

Other units: unit, pack, pieces, sheet, tin, pulse, ton-kilometres(ton-km), hour, minute, percent (%).

Perbedaan angka di belakang koma disebabkan oleh pembulatan angka.

The difference in decimal numbers is caused by rounding.

DAFTAR SINGKATAN/ LIST OF ABBREVIATIONS

SI	: Stasiun Iklim
SIMPK	: Stasiun Meteorologi Pertanian Khusus
t.t	: Tempat tidur
BCG	: Bacillus Calmette Guerin
DPT	: Difteri, Pertusis, Tetanus
TT	: Tetanus Toxoid
IOT	: Industri Obat Tradisional/ <i>Traditional Medicine Industry</i>
IKOT	: Industri Kecil Obat Tradisional/ <i>Traditional Medicine Small</i>
Alkes	: Alat kesehatan/ <i>Health Kits</i>
PKRT	: Perbekalan Kesehatan Rumah tangga/ <i>Household Health Logistics</i>
Kompl	: Komplemen/ <i>Complement</i>
IRTP	: Industri Pangan Produksi Rumah Tangga/ <i>Foods Home Industry</i>
PBF	: Pedagang Besar Farmasi/ <i>Pharmacy Whole-seller</i>
GFK	: Gudang Farmasi Kab/Kota/Regency/ <i>Municipality Pharmacy Warehouse</i>
RB	: Rumah Bersalin/ <i>Delivery House</i>
Pustu	: Puskesmas pembantu/ <i>Auxiliary Public Health Center</i>
BP	: Balai Pengobatan/ <i>Polyclinic</i>
TPS	: Tempat Pembuangan Sementara / <i>landfill</i>
Jamkesmas	: Jaminan kesehatan masyarakat miskin/ <i>Poor public health insurance</i>
PJKMU	: Program Jaminan Kesehatan Masyarakat Umum
SIUP	: Surat Ijin Usaha Perdagangan/ <i>Trading Permission Letter</i>
TDP	: Tanda Daftar Perusahaan/ <i>Company Registration Identity</i>
API	: Angka Pengenal Importir/ <i>Importer's Identity Number</i>

GEOGRAFI DAN IKLIM

GEOGRAPHY AND CLIMATE

1



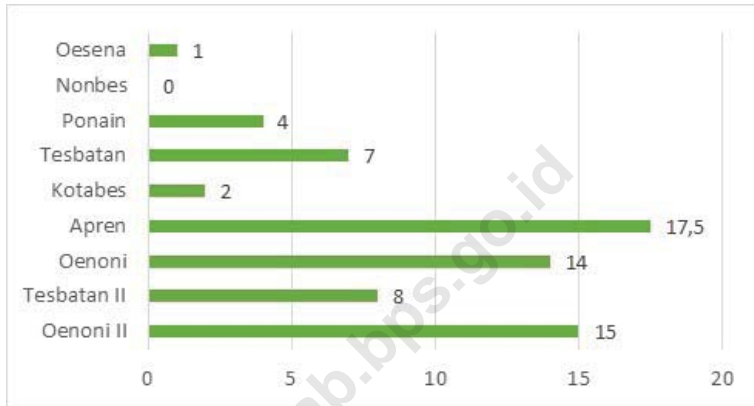
PENJELASAN TEKNIS

1. Kecamatan Amarasi Merupakan bagian dari wilayah Kabupaten Kupang yang terletak di daratan pulau Timor.
2. Adapun batas-batas Kecamatan ini adalah sebagai berikut: sebelah Utara dengan Kecamatan Kupang Timur dan Amabi Oefeto, Selatan dengan Kecamatan Amarasi Selatan, Timur dengan Kecamatan Amarasi Timur, Barat dengan Kecamatan Kupang Tengah dan Amarasi Barat.
3. Kecamatan Amarasi terdiri dari 9 Kelurahan/Desa, antara lain: Oesena, Nonbes, Ponain, Tesbatan, Kotabes, Apren, Oenoni, Tesbatan II dan Oenoni II.
4. Data Tinggi Wilayah diperoleh dari Kelurahan/Desa, dimana ketinggian diukur dari permukaan Laut (m).

TECHNICAL NOTES

1. *Amarasi Subdistrict is a part of Kupang Regency that located in Timor island.*
2. *Land boundaries of this Subdistrict are Kupang Timur and Amabi Oefeto Subdistrict to the North, Amarasi Selatan Subdistrict to South, Amarasi Timur Subdistrict to East, and Kupang Tengah and Amarasi Barat Subdistrict to west.*
3. *Amarasi Subdistrict has 9 Kelurahan/Village, These are: Oesena, Nonbes, Ponain, Tesbatan, Kotabes, Apren, Oenoni, Tesbatan II dan Oenoni II.*
4. *Regional Elevation Data was obtained by Kelurahan/Village, in which the altitude is measured from sea level (m).*

Gambar 1.1 **Jarak ke Ibukota Kecamatan Menurut Kelurahan/Desa di Kecamatan Amarasi (Km), 2021**
Figures *Distance to the Subdistrict Capital by Kelurahan/Village in Amarasi Subdistrict (Km), 2021*



Sumber/Source : Kantor Kecamatan Amarasi/ Amarasi Subdistrict Office

1.1 GEOGRAFI DAN IKLIM GEOGRAPHY AND CLIMATE

Tabel
Table 1.1.1 **Luas Daerah Menurut Kelurahan/Desa di Kecamatan Amarasi, 2021**
Total Area by Kelurahan/Village in Amarasi Subdistrict, 2021

Kelurahan/Desa Kelurahan/Village	Luas Total Area (km ² /sq.km)	Persentase terhadap Luas Kecamatan Percentage to Subdistrict Area
(1)	(2)	(3)
Oesena	11,91	7,68
Nonbes	42,52	27,42
Ponain	19,14	12,34
Tesbatan	10,53	6,78
Kotabes	12,66	8,17
Apren	8,98	5,79
Oenoni	27,18	17,53
Tesbatan II	8,58	5,53
Oenoni II	13,59	8,76
Amarasi	155,09	100,00

Catatan/Note: ...

Sumber/Source: Kantor Kecamatan Amarasi/ Amarası Subdistrict Office

Tabel
Table 1.1.2

Jarak Ibukota Desa ke Ibukota Kecamatan dan Kabupaten Menurut Kelurahan/Desa di Kecamatan Amarasi (Km), 2021
Distance Village Capital to Subdistrict and Regency by Kelurahan/Village in Amarasi Subdistrict (Km), 2021

Kelurahan/Desa Kelurahan/Village	Jarak ke Ibukota Kecamatan Distance to Subdistrict Capital	Jarak ke Ibukota Kabupaten Distance to Regency Capital
(1)	(2)	(3)
Oesena	1,0	17,0
Nonbes	0,0	16,0
Ponain	4,0	20,0
Tesbatan	7,0	23,0
Kotabes	2,0	18,0
Apren	17,5	33,5
Oenoni	14,0	30,0
Tesbatan II	8,0	24,0
Oenoni II	15,0	31,0

Catatan/Note: ...

Sumber/Source: Kantor Kecamatan Amarasi/ Amarasi Subdistrict Office

Tabel
Table 1.1.3

**Kondisi Permukaan Lahan Menurut Kelurahan/Desa di
Kecamatan Amarasi, 2021**
*Land Surface Condition by Kelurahan/Village in Amarasi
Subdistrict, 2021*

Kelurahan/Desa Kelurahan/Village	Lokasi Location	Kemiringan Lahan Land Slope	Ketinggian (m) Altitude (m)
(1)	(2)	(3)	(4)
Oesena	Hamparan	Landai	335,00
Nonbes	Hamparan	Landai	338,00
Ponain	Hamparan	Landai	343,00
Tesbatan	Hamparan	Landai	415,00
Kotabes	Hamparan	Sedang	233,00
Apren	Hamparan	Sedang	556,00
Oenoni	Hamparan	Landai	104,00
Tesbatan II	Hamparan	Landai	323,00
Oenoni II	Hamparan	Landai	341,00

Catatan/Note: ...

Sumber/Source: Masing-masing Kelurahan/Desa di Kecamatan Amarasi/ Each Kelurahan/Village in Amarasi Subdistrict

PEMERINTAHAN GOVERNMENT

2



PENJELASAN TEKNIS

1. Kecamatan Amarasi, hingga tahun 2021, terdiri dari 1 Kelurahan dan 8 Desa.
2. Kelurahan adalah wilayah administrasi setingkat desa yang dikepalai oleh seorang lurah yang berstatus pegawai negeri dan bertanggung jawab langsung ke Camat.

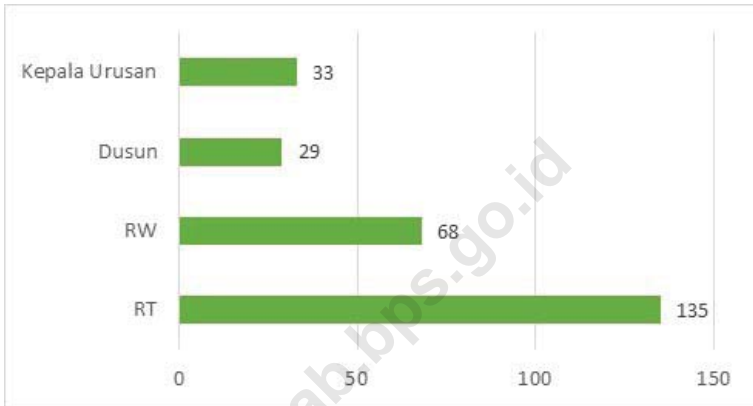
TECHNICAL NOTES

1. *Amarasi Subdistrict, until 2021, consists of 1 Kelurahan and 8 Villages.*
2. *'Kelurahan' is an administration region that is similiar to village but administered by a 'lurah'. 'Lurah' is a civil servant and directly responsible to their Camat.*

<https://kupangkab.bps.go.id>

Gambar 2.1
Figures

Jumlah Kepala Urusan, Dusun, Rukun Warga (RW) dan Rukun Tetangg (RT) di Kecamatan Amarasi, 2021
Number of 'Kepala Urusan', 'Dusun', 'RW', and 'RT' in Amarasi Subdistrict, 2021



Sumber/Source : Masing-masing kantor Desa/Kelurahan di Kecamatan Amarasi Selatan/ Each Village Office/ Subdistrict in Amarasi Selatan

2.1 WILAYAH ADMINISTRATIF ADMINISTRATIVE AREA

Tabel 2.1.1 **Jumlah Kepala Urusan, Dusun, Rukun Warga (RW) dan Rukun Tetangg (RT) Menurut Kelurahan/Desa di Kecamatan Amarasi, 2021**
Number of 'Kepala Urusan', 'Dusun', 'RW', and 'RT' by Kelurahan/Village in Amarasi Subdistrict, 2021

Kelurahan/Desa Kelurahan/Village	Kepala Urusan	Dusun	RW	RT
(1)	(2)	(3)	(4)	(5)
Oesena	4	3	6	12
Nonbes	3	-	10	21
Ponain	4	4	8	16
Tesbatan	4	4	8	16
Kotabes	4	4	8	14
Apren	2	4	8	16
Oenoni	4	3	6	12
Tesbatan II	4	4	8	16
Oenoni II	4	3	6	12
Amarasi	33	29	68	135

Catatan/Note:

Sumber/Source: Masing-masing kantor Desa/Kelurahan di Kecamatan Amarasi Selatan/ Each Village Office/Subdistrict in Amarasi Selatan

Tabel
Table 2.1.2

Status Pemerintahan, Ibukota, dan Kategori Desa Menurut Kelurahan/Desa di Kecamatan Amarasi, 2021
Government Status, Capital, and Village Category by Kelurahan/Village in Amarasi Subdistrict, 2021

Kelurahan/Desa Kelurahan/Village	Status Status	Ibukota Capital	Kategori Category
(1)	(2)	(3)	(4)
Oesena	Desa	Oesena	Swakarya
Nonbes	Kelurahan	Nonbes	Swasembada
Ponain	Desa	Ponain	Swasembada
Tesbatan	Desa	Tesbatan	Swakarya
Kotabes	Desa	Kotabes	Swakarya
Apren	Desa	Apren	Swakarya
Oenoni	Desa	Oenoni	Swakarya
Tesbatan II	Desa	Tesbatan II	Swakarya
Oenoni II	Desa	Oenoni II	Swakarya

Catatan/Note: ...

Sumber/Source: Masing-masing Kelurahan/Desa di Kecamatan Amarasi/ Each Kelurahan/Village in Amarasi Subdistrict

2.2 SUMBER DAYA MANUSIA HUMAN RESOURCES

Tabel 2.2.1 **Jumlah Pegawai Negeri Sipil, TNI dan POLRI Menurut Instansi dan Jenis Kelamin di Kecamatan Amarasi, 2021**
Number of Civil Servants, TNI and POLRI by Institution and Sex in Amarasi Subdistrict, 2021

	Instansi Institution	Laki-laki Male	Perempuan Female	Jumlah Total
	(1)	(2)	(3)	(4)
01.	Kantor Camat/ <i>Camat Services</i>
02.	Kantor Desa/Lurah/ <i>Village Office</i>
03.	Dinas PPO/ <i>PPO Services</i>
04.	Dinas Kesehatan/ <i>Health Services</i>
05.	Dinas Pertanian/ <i>Agriculture Service</i>
06.	Dinas Perkebunan/ <i>Plantation Service</i>
07.	Dinas Peternakan/ <i>Livestock Service</i>
08.	Dinas Kehutanan/ <i>Forestry Service</i>
09.	Dinas Perikanan/ <i>Fishery Service</i>
10.	Dinas Pekerjaan Umum/ <i>Public Work Service</i>
11.	Dinas Pendapatan Daerah/ <i>Local Revenue Service</i>
12.	Guru SD / <i>Primary School Teachers</i>
13.	Penjaga + Tata Usaha SD/ <i>Primary School Guard</i>
14.	Guru SMP/ <i>Junior High School Teachers</i>
15.	Tata Usaha SMP/ <i>Junior High School Administration</i>
16.	Guru SMA/ <i>Senior High School Teachers</i>
17.	Tata Usaha SMA/ <i>Senior High School Administration</i>
18.	TNI / <i>Indonesian National Army</i>
19.	POLRI / <i>Police</i>
	Jumlah/Total

Catatan/Note:

Sumber/Source: -

Tabel
Table 2.2.2

Jumlah Penduduk Menurut Kelurahan/Desa dan Jenis Pekerjaan di Kecamatan Amarasi, 2021
Population by Kelurahan/Village and Employment in Amarasi Subdistrict, 2021

Kelurahan/Desa Kelurahan/Village	PNS Civil Servant	Swasta Private	TNI	POLRI	Wiraswasta Entrepreneur
(1)	(2)	(3)	(4)	(5)	(6)
Oesena	6	20	-	-	4
Nonbes	81	129	1	13	101
Ponain	28	53	-	-	37
Tesbatan	25	46	-	2	23
Kotabes	3	47	1	1	30
Apren	5	17	-	-	21
Oenoni	10	32	3	2	20
Tesbatan II	9	41	-	-	23
Oenoni II	7	28	1	1	4
Amarasi	174	413	6	19	263

Lanjutan Tabel/*Continued Table 2.2.2*

Kelurahan/Desa Kelurahan/Village	Pensiunan Retired	Petani Farmer	Nelayan Fisherman	Buruh Laborer	Lainnya Others
(1)	(7)	(8)	(9)	(10)	(11)
Oesena	8	830	-	14	44
Nonbes	53	420	-	52	148
Ponain	10	1 106	-	27	35
Tesbatan	15	310	-	-	120
Kotabes	13	849	-	14	38
Apren	8	952	-	34	-
Oenoni	11	383	-	-	-
Tesbatan II	3	580	-	-	38
Oenoni II	3	642	-	-	13
Amarasi	124	6 072	-	141	436

Catatan/Note:

Sumber/Source: Masing-masing kantor Desa/Kelurahan di Kecamatan Amarasi Selatan/ *Each Village Office/Subdistrict in Amarasi Selatan*

KEPENDUDUKAN DAN KETENAGAKERJAAN

POPULATION AND EMPLOYMENT

3



PENJELASAN TEKNIS

TECHNICAL NOTES

1. Salah satu Sumber utama data kependudukan adalah Sensus Penduduk, yang dilaksanakan setiap sepuluh tahun sekali. Sensus Penduduk telah dilaksanakan sebanyak tujuh kali sejak Indonesia merdeka, yaitu tahun 1961, 1971, 1980, 1990, 2000, 2010, dan 2020. Keenam Sensus Penduduk sebelumnya dilaksanakan dengan menggunakan metode tradisional, yaitu mencatat setiap penduduk dari rumah ke rumah. Pertama kalinya dalam sejarah sensus penduduk di Indonesia, Sensus Penduduk 2020 (SP2020) menggunakan metode kombinasi yaitu dengan memanfaatkan data Administrasi Kependudukan (Adminduk) dari Direktorat Jenderal Kependudukan dan Pencatatan Sipil (Ditjen Dukcapil) Kementerian Dalam Negeri (Kemendagri) sebagai data dasar pelaksanaan SP2020. Hal ini dirancang dan dilaksanakan sebagai upaya untuk mewujudkan “SATU DATA KEPENDUDUKAN INDONESIA”.

SP2020 mencakup seluruh penduduk yang tinggal di wilayah teritorial Indonesia, mencakup Warga Negara Indonesia (WNI) dan Warga Negara Asing (WNA) yang telah menetap atau

1. *One of the sources of demographic data is population census, which is conducted every ten years. Population Census has been conducted seven times since indonesia’s independence: 1961, 1971, 1980, 1990, 2000, 2010, and 2020. The Previous six population censuses were carried out using the traditional method, canvassing each person door-to-door. For first time in the history of the population census in Indonesia, the 2020 Population Census (PC2020) used a combined method, that is utilizing Population Administration data managed by the Directorate General of Population and Civil Registration of the Ministry of Home Affairs as the basic data for the population census. this is designed and implemented as an effort to realize “ONE INDONESIAN POPULATION DATA”.*

PC2020 covered all residents who live in Indonesia’s territory, including Indonesian citizens (WNI) and foreign citizens (WNA) who have stayed or plan to stay in Indonesian territory for at least one

berencana menetap di wilayah Indonesia selama minimal satu tahun. WNI yang dicakup juga termasuk mereka yang berada di luar negeri, yaitu Anggota Korps Diplomatik Republik Indonesia beserta keluarganya di luar negeri dan Anggota TNI/POLRI beserta keluarganya yang sedang melakukan misi perdamaian di luar negeri.

Untuk tahun yang tidak dilaksanakan sensus penduduk, data kependudukan diperoleh dari hasil proyeksi penduduk. Proyeksi penduduk merupakan suatu perhitungan ilmiah yang didasarkan pada asumsi dari komponen-komponen perubahan penduduk, yaitu kelahiran, kematian, dan migrasi (migrasi internasional dan migrasi risen antar provinsi). Proyeksi penduduk interim 2020-2023 dihitung menggunakan data dasar penduduk hasil perapihan umur dari data Administrasi Kependudukan dan SP2020 dengan menggunakan asumsi Angka Kelahiran Total sejak tahun 2020 konstan 2,1 (sesuai Proyeksi Survei Penduduk antar Sensus (SUPAS) 2015-2045), Angka Kematian Bayi (AKB) meneruskan hasil Proyeksi SUPAS 2015-2045, dan pola migrasi 2020 sama dengan

year. The Indonesian citizens who are covered also include those who are abroad, namely members of the Diplomatic Corps of the Republic of Indonesia and their families abroad and members of the TNI/POLRI and their families who are carrying out Peacekeeping Missions abroad.

For the periods besides the census year, population projection is applied to estimate population for those years. The population projection is an estimation based on the demographic components, such as birth, death, and migration (international migration and recent migration). The interim population projection for 2020-2023 is calculated from the single age smoothed combined from Population Administration Data and the 2020 Population Census. It uses the assumption that the Total Fertility Rate (TFR) since 2020 is constant at 2.1 (according to the population projection of 2015-2045 Intercensal Population Survey (SUPAS)), Infant Mortality Rate (IMR) continues the results of the 2015-2045 SUPAS Projection, and the 2020 migration pattern is the same as the pattern of migration in SUPAS2015 results.

pola migrasi hasil SUPAS 2015.

Dalam publikasi ini, data yang disajikan merupakan hasil SP2020 (September), dan hasil proyeksi penduduk interim 2020-2023 (pertengahan tahun/ Juni). dicacah di tempat tersebut.

The data presented in this publication are the PC2020 results (September) and the result of interim population projection 2020-2023 (midyear/June).

2. Penduduk Indonesia adalah semua orang yang berdomisili di wilayah teritorial Indonesia, mencakup Warga Negara Indonesia (WNI) dan Warga Negara Asing (WNA) yang telah menetap selama satu tahun atau lebih atau berencana menetap di wilayah Indonesia selama minimal satu tahun. Pada sensus sebelumnya referensi waktu dalam konsep kependudukan adalah enam bulan. Perubahan ini didasari oleh UU No. 24 Tahun 2013 tentang Perubahan atas UU No. 23 Tahun 2006 tentang Administrasi Kependudukan pada Pasal 15.
 3. Laju pertumbuhan penduduk per tahun adalah angka yang menunjukkan rata-rata tingkat penambahan penduduk per tahun dalam jangka waktu tertentu. Angka ini dinyatakan sebagai persentase dari penduduk dasar. Metode penghitungan laju pertumbuhan penduduk yang digunakan oleh BPS adalah metode geometrik.
2. *The population of Indonesia are all people who live in Indonesia's territory, including Indonesian citizens and foreign citizens who have lived for one year or more or plan to stay in Indonesia territory for at least one year. In the previous census the time reference in the population concept was six months. This change is based on Law no.24 of 2013 concerning Amendments to Law no. 23 of 2006 concerning Population Administration in Article 15.*
 3. *Annual population growth rate is a number that shows the average rate of population growth per year in a certain period. This rate is a percentage of the basic population. The method used by Statistics Indonesia is the geometric method.*

4. Kepadatan penduduk adalah ukuran persebaran penduduk yang menunjukkan jumlah penduduk untuk setiap kilometer persegi luas wilayah.
 5. Rasio jenis kelamin adalah perbandingan antara jumlah penduduk laki-laki dan jumlah penduduk perempuan pada suatu daerah dan waktu tertentu, yang biasanya dinyatakan dalam banyaknya penduduk lakilaki per 100 perempuan.
4. *Population density is a measure of the distribution of the population which shows the total population for each square kilometer of area.*
 5. *Sex ratio is the ratio between total male population and female population in a certain area and at a certain time, which is usually stated in the number of male residents per 100 females.*

**3.1 PENDUDUK
POPULATION**

Tabel 3.1.1 **Jumlah Penduduk Menurut Kelurahan/Desa di Kecamatan Amarasi, 2021**
Table 3.1.1 **Number of Population by Kelurahan/Village in Amarasi Subdistrict, 2021**

Kelurahan/Desa Kelurahan/Village	Penduduk Population
(1)	(2)
Oesena	1 808
Nonbes	4 198
Ponain	2 642
Tesbatan	2 272
Kotabes	2 415
Apren	2 003
Oenoni	2 335
Tesbatan II	1 184
Oenoni II	910
Amarasi	19 767

Catatan/Note:

Sumber/Source: Dinas Kependudukan dan Pencacatan Sipil Kabupaten Kupang/*Population and Civil Disability Service In Kupang Regency*

Tabel 3.1.2 Rasio Jenis Kelamin, dan Kepadatan Penduduk di Kecamatan Amarasi, 2020 dan 2021
Table *Population Sex Ratio, and Population Density in Amarasi Subdistrict, 2020 and 2021*

Kelurahan/Desa Kelurahan/Village	2020 ¹	2021 ²
(1)	(2)	(3)
Rasio Jenis Kelamin/ Sex Ratio	101	101
Kepadatan Penduduk (per Km ²)/ Population Density (per sq.km)	115,44	116,89

Catatan/Note: 1. Hasil Sensus Penduduk (SP) 2020 (September)/The Result of 2020 Population Census (September)
 2. Hasil Proyeksi Penduduk Interim 2020–2023 (Pertengahan tahun/Juni)/The result of Interim Population Projection 2020–2023 (mid year/June)

Sumber/Source: BPS dan Kementerian Dalam Negeri/BPS-Statistics Indonesia and Ministry of Home Affairs

Tabel
Table 3.1.3

Jumlah Keluarga dan Penduduk Menurut Kelurahan/Desa dan Kewarganegaraan di Kecamatan Amarasi, 2021
Number of Family and Population by Kelurahan/Village and Nationality in Amarasi Subdistrict, 2021

Kelurahan/Desa Kelurahan/Village	Keluarga/ Family ¹			Penduduk/ Population		
	WNI	WNA	Jumlah Total	WNI ²	WNA ¹	Jumlah ² Total
(1)	(2)	(3)	(4)	(5)	(6)	(7)
Oesena	421	-	421	1 808	-	1 808
Nonbes	790	-	790	4 198	-	4 198
Ponain	620	-	620	2 642	-	2 642
Tesbatan	388	-	388	2 272	-	2 272
Kotabes	556	-	556	2 415	-	2 415
Apren	479	-	479	2 003	-	2 003
Oenoni	375	-	375	2 335	-	2 335
Tesbatan II	372	-	372	1 184	-	1 184
Oenoni II	378	-	378	910	-	910
Amarasi	4 379	-	4 379	19 767	-	19 767

Catatan/Note:

Sumber/Source: 1 Masing-masing Kelurahan/Desa/ Each Village/Kelurahan

2 Dinas Kependudukan dan Pencacatan Sipil Kabupaten Kupang/Population and Civil Disability Service In Kupang Regency

Tabel 3.1.4 Jumlah Keluarga, Penduduk dan Rata-rata Anggota Keluarga Menurut Kelurahan/Desa di Kecamatan Amarasi, 2021
Number of Family, Population and Average Family Members by Kelurahan/Village in Amarasi Subdistrict, 2021

Kelurahan/Desa Kelurahan/Village	Keluarga ¹ Family	Penduduk ² Population	Rata-rata Anggota Keluarga ¹ Average Family Members
(1)	(2)	(3)	(4)
Oesena	421	1 808	4,29
Nonbes	790	4 198	5,31
Ponain	620	2 642	4,26
Tesbatan	388	2 272	5,85
Kotabes	556	2 415	4,34
Apren	479	2 003	4,18
Oenoni	375	2 335	6,02
Tesbatan II	372	1 184	3,18
Oenoni II	378	910	2,04
Amarasi	4 379	19 767	4,51

Catatan/Note:

Sumber/Source: 1 Masing-masing Kelurahan/Desa/Each Village/Kelurahan
 2 Dinas Kependudukan dan Pencacatan Sipil Kabupaten Kupang/Population and Civil Disability Service In Kupang Regency

Tabel
Table 3.1.5

Jumlah Kelahiran dan Kematian Menurut Kelurahan/Desa dan Jenis Kelamin di Kecamatan Amarasi, 2021
Number of Birth and Death by Kelurahan/Village and Sex in Amarasi Subdistrict, 2021

Kelurahan/Desa Kelurahan/Village	Kelahiran/ Birth		Kematian/ Death	
	Laki-laki Male	Perempuan Female	Laki-laki Male	Perempuan Female
(1)	(2)	(3)	(4)	(5)
Oesena	10	9	10	6
Nonbes	31	14	31	12
Ponain	6	8	12	8
Tesbatan	6	5	6	8
Kotabes	7	6	8	3
Apren	5	3	8	12
Oenoni	15	13	6	8
Tesbatan II	9	8	7	7
Oenoni II	5	5	5	4
Amarasi	94	71	93	68

Catatan/Note:

Sumber/Source: Masing-masing desa di Kecamatan Amarasi/Each Village In Amarasi Subdistrict

Tabel 3.1.6 Jumlah Penduduk Datang dan Pindah Menurut Kelurahan/Desa dan Jenis Kelamin di Kecamatan Amarasi, 2021
Number of Residents Coming and Moving by Kelurahan/ Village and Sex in Amarasi Subdistrict, 2021

Kelurahan/Desa Kelurahan/Village	Datang/ Coming		Pindah/ Moving	
	Laki-laki Male	Perempuan Female	Laki-laki Male	Perempuan Female
(1)	(2)	(3)	(4)	(5)
Oesena	2	4	2	5
Nonbes	13	11	10	15
Ponain	2	4	4	6
Tesbatan	-	1	1	-
Kotabes	1	4	1	6
Apren	3	8	6	5
Oenoni	2	16	-	4
Tesbatan II	-	-	1	2
Oenoni II	-	-	-	-
Amarasi	23	48	25	43

Catatan/Note:

Sumber/Source: Masing-masing desa di Kecamatan Amarasi/Each Village In Amarasi Subdistrict

Tabel
Table 3.1.7

Jumlah Kepala Keluarga Menurut Kelurahan/Desa dan Status Perkawinan di Kecamatan Amarasi, 2021
Number of Householders by Kelurahan/Village and Marital Status in Amarasi Subdistrict, 2021

Kelurahan/Desa Kelurahan/Village	Kepala Keluarga Householder	Kawin Married	Duda/Janda Widowed	Lainnya Others
(1)	(2)	(3)	(4)	(5)
Oesena	421	321	100	-
Nonbes	790	567	187	36
Ponain	620	548	72	-
Tesbatan	388	308	80	-
Kotabes	556	420	86	50
Apren	479	406	73	-
Oenoni	375	195	117	63
Tesbatan II	372	283	89	-
Oenoni II	378	334	44	-
Amarasi	4 379	3 382	848	149

Catatan/Note:

Sumber/Source: Masing-masing desa di Kecamatan Amarasi/Each Village In Amarasi Subdistrict



<https://kupangkab.bps.go.id>

PENJELASAN TEKNIS**TECHNICAL NOTES**

- | | |
|--|---|
| <p>1. Jenjang Pendidikan Formal terdiri atas pendidikan dasar, pendidikan menengah, dan pendidikan tinggi. Jenis pendidikan yang diajarkan mencakup pendidikan umum, kejuruan, akademik, profesi, vokasi, keagamaan, dan khusus.</p> | <p>1. <i>The Formal Education Level consists of primary education, secondary education, and high education. The Kind of Education that taught consists of general education, vocational, academic, profesional, religius, and specific education.</i></p> |
| <p>2. Rumah Sakit adalah tempat pemeriksaan dan perawatan kesehatan, biasanya berada di bawah pengawasan dokter/tenaga medis, yang melayani penderitayangsakituntukberobat rawat jalan atau rawat inap.</p> | <p>2. <i>Hospital is a place for health check, usually controlled/supervised by doctors/medical personnel to serve the ill patients to get outpatient or inpatient treatment service.</i></p> |
| <p>3. Rumah Sakit Bersalin adalah rumah sakit khusus untuk persalinan, dilengkapi pelayanan spesialis pemeriksaan kehamilan, persalinan, rawat inap dan rawat jalan ibu dan anak yang berada di bawah pengawasan dokter spesialis kandungan.</p> | <p>3. <i>Maternity Hospital is a speciallized hospital for childbirth, has specialist inspection service to pregnancy, childbirth, hospitalization and outpatient for mothers and childeren that is under the supervision of an obstetrician.</i></p> |
| <p>4. Poliklinik adalah sarana kesehatan yang dipakai untuk pelayanan berobat jalan, biasanya berada di bawah pengawasan dokter/tenaga medis.</p> | <p>4. <i>Polyclinic is a health facility in which to get outpatient services, usually under the control of doctor/medical personnel.</i></p> |
| <p>5. Puskesmas (Pusat Kesehatan Masyarakat) adalah unit pelaksana teknis dinas kesehatan kabupaten/kota yang mempunyai fungsi utama sebagai penyelenggara pelayanan kesehatan tingkat</p> | <p>5. <i>Public Health Center is Technical implementation unit of regency health department that have the primary function as a first level health care providers. the working area standard of public health</i></p> |

pertama. wilayah kerja puskesmas maksimal adalah satu kecamatan dan untuk dapat menjangkau wilayah kerjanya, puskesmas mempunyai jaringan pelayanan yang melayani unit Puskesmas Pembantu (Pustu), unit Puskesmas Keliling (Puskel), dan unit bidan desa/komunitas (Peraturan Menteri Kesehatan RI No. 75 Tahun 2014 Tentang Pusat Kesehatan Masyarakat).

6. Apotek adalah suatu tempat tertentu yang digunakan untuk melakukan pekerjaan kefarmasian, dan penyaluran/penjualan obat atau bahan farmasi dan perbekalan kesehatan lainnya kepada masyarakat yang dikelola oleh tenaga apoteker (Peraturan Menteri Kesehatan RI No. 1332 Tahun 2002 Tentang Perubahan Atas Peraturan Menteri Kesehatan RI No. 922/MENKES/PER/X/1993 Tentang Ketentuan dan Tata Cara Pemberian Izin Apotek).
7. Keluhan Kesehatan adalah keadaan seseorang yang mengalami gangguan kesehatan atau kejiwaan, baik karena penyakit akut, penyakit kronis, kecelakaan, kriminal, atau hal lain.

center is one district and to reach their working areas, public health centers have a service network converging subsidiary of public health center, mobile public health center units, and midwife units (Regulation of the Minister of Health of Indonesia Number 75 Year 2014 about Public Health Center).

6. *Pharmacy is a specific place that is used for pharmaceutical jobs, and distribution/sale of drugs/ pharmaceuticals and other medical supplies to people that are administered by trained pharmacist (Regulation of the Minister of Health of Indonesia Number 1332 Year 2002 about the changes of regulation of the Minister of Health of Indonesia Number 922/MENKES/PER/X/1993 about provision and procedures for Administration of Licensed Pharmacies).*
7. *Health complaint is a condition where a person has health or mental problems because of acute disease, chronically disease, accident, crimes, or others.*

4.1 PENDIDIKAN EDUCATION

Tabel 4.1.1 Jumlah Sekolah, Guru dan Murid Taman Kanak-Kanak Menurut Kelurahan/Desa di Kecamatan Amarasi, 2021
Number of Schools, Teachers and Kindergarten Students by Kelurahan/Village in Amarasi Subdistrict, 2021

Kelurahan/Desa Kelurahan/Village	Sekolah School	Guru/ Teacher		Murid/ Student	
		PNS	Non PNS	Laki-laki Male	Perempuan Female
(1)	(2)	(3)	(4)	(5)	(6)
Oesena	2	-	9	36	22
Nonbes	4	1	10	28	20
Ponain	2	-	4	21	17
Tesbatan	4	-	11	33	20
Kotabes	4	-	9	36	25
Apren	3	-	6	31	26
Oenoni	3	-	9	39	46
Tesbatan II	4	-	12	46	30
Oenoni II	2	-	5	17	14
Amarasi	28	1	75	287	220

Catatan/Note:

Sumber/Source: Masing-masing Desa/Kelurahan/ Each Village/Kelurahan

Tabel
Table 4.1.2

**Jumlah Sekolah, Guru dan Murid Sekolah Dasar (SD)
Negeri Menurut Kelurahan/Desa di Kecamatan Amarasi,
2021**
*Number of Schools, Teachers and Public Primary School
Students by Kelurahan/Village in Amarasi Subdistrict, 2021*

Kelurahan/Desa Kelurahan/Village	Sekolah School	Guru/ Teacher		Murid/ Student	
		PNS	Non PNS	Laki-laki Male	Perempuan Female
(1)	(2)	(3)	(4)	(5)	(6)
Oesena	2	9	9	80	87
Nonbes	2	8	11	110	132
Ponain	2	12	12	101	67
Tesbatan	2	9	9	56	67
Kotabes	2	14	13	110	100
Apren	2	13	14	87	91
Oenoni	2	10	17	70	75
Tesbatan II	1	4	10	65	51
Oenoni II	1	5	6	58	50
Amarasi	16	84	101	737	720

Catatan/Note:

Sumber/Source: Masing-masing Desa/Kelurahan/ Each Village/Kelurahan

Tabel
Table 4.1.3

**Jumlah Sekolah, Guru dan Murid Sekolah Dasar (SD)
Swasta Menurut Kelurahan/Desa di Kecamatan Amarasi,
2021**
*Number of Schools, Teachers and Private Primary School
Students by Kelurahan/Village in Amarasi Subdistrict, 2021*

Kelurahan/Desa Kelurahan/Village	Sekolah School	Guru/ Teacher		Murid/ Student	
		PNS	Non PNS	Laki-laki Male	Perempuan Female
(1)	(2)	(3)	(4)	(5)	(6)
Oesena	-	-	-	-	-
Nonbes	1	-	9	54	55
Ponain	1	-	8	62	46
Tesbatan	1	1	13	86	77
Kotabes	-	-	-	-	-
Apren	-	-	-	-	-
Oenoni	1	-	8	47	52
Tesbatan II	-	-	-	-	-
Oenoni II	-	-	-	-	-
Amarasi	4	1	38	249	230

Catatan/Note:

Sumber/Source: Masing-masing Desa/Kelurahan/ Each Village/Kelurahan

Tabel
Table 4.1.4

Jumlah Peserta Ujian dan Lulus Ujian Sekolah Dasar (SD) Negeri dan Swasta Menurut Kelurahan/Desa di Kecamatan Amarasi, 2021
Number of Exam Participants and Passed Public and Private Primary School Exam by Kelurahan/Village in Amarasi Subdistrict, 2021

Kelurahan/Desa Kelurahan/Village	SD Negeri		SD Swasta	
	Peserta Participant	Lulus Passed Exam	Peserta Participant	Lulus Passed Exam
(1)	(2)	(3)	(4)	(5)
Oesena	33	33	-	-
Nonbes	36	36	17	17
Ponain	31	31	17	17
Tesbatan	20	20	21	21
Kotabes	41	41	-	-
Apren	32	32	-	-
Oenoni	26	26	24	24
Tesbatan II	24	24	-	-
Oenoni II	22	22	-	-
Amarasi	265	265	79	79

Catatan/Note:

Sumber/Source: Masing-masing Desa/Kelurahan/ Each Village/Kelurahan

Tabel
Table 4.1.5

Jumlah Sekolah, Guru dan Murid Sekolah Menengah Pertama (SMP) Negeri Menurut Kelurahan/Desa di Kecamatan Amarasi, 2021
Number of Schools, Teachers and Public Junior High School Students by Kelurahan/Village in Amarasi Subdistrict, 2021

Kelurahan/Desa Kelurahan/Village	Sekolah School	Guru/ Teacher		Murid/ Student	
		PNS	Non PNS	Laki-laki Male	Perempuan Female
(1)	(2)	(3)	(4)	(5)	(6)
Oesena	1	1	7	18	17
Nonbes	1	13	17	171	162
Ponain	1	3	9	20	14
Tesbatan	-	-	-	-	-
Kotabes	1	1	12	23	26
Apren	1	2	11	68	72
Oenoni	1	1	6	34	38
Tesbatan II	-	-	-	-	-
Oenoni II	1	2	9	54	38
Amarasi	7	23	71	388	367

Catatan/Note:

Sumber/Source: Masing-masing Desa/Kelurahan/ Each Village/Kelurahan

Tabel
Table 4.1.6

Jumlah Sekolah, Guru dan Murid Sekolah Menengah Pertama (SMP) Swasta Menurut Kelurahan/Desa di Kecamatan Amarasi, 2021
Number of Schools, Teachers and Private Junior High School Students by Kelurahan/Village in Amarasi Subdistrict, 2021

Kelurahan/Desa Kelurahan/Village	Sekolah School	Guru/ Teacher		Murid/ Student	
		PNS	Non PNS	Laki-laki Male	Perempuan Female
(1)	(2)	(3)	(4)	(5)	(6)
Oesena	-	-	-	-	-
Nonbes	1	-	13	23	15
Ponain	1	-	17	38	23
Tesbatan	1	-	11	54	65
Kotabes	-	-	-	-	-
Apren	-	-	-	-	-
Oenoni	2	1	21	34	33
Tesbatan II	1	1	15	63	52
Oenoni II	-	-	-	-	-
Amarasi	6	2	77	212	188

Catatan/Note:

Sumber/Source: Masing-masing Desa/Kelurahan/ Each Village/Kelurahan

Tabel
Table 4.1.7

Jumlah Peserta Ujian dan Lulus Ujian Sekolah Menengah Pertama (SMP) Negeri dan Swasta Menurut Kelurahan/ Desa di Kecamatan Amarasi, 2021
Number of Exam Participants and Passed Public and Private Junior High School Exam by Kelurahan/Village in Amarasi Subdistrict, 2021

Kelurahan/Desa Kelurahan/Village	SMP Negeri		SMP Swasta	
	Peserta Participant	Lulus Passed Exam	Peserta Participant	Lulus Passed Exam
(1)	(2)	(3)	(4)	(5)
Oesena	14	14	-	-
Nonbes	146	146	15	15
Ponain	16	16	13	13
Tesbatan	-	-	18	17
Kotabes	14	14	-	-
Apren	24	24	-	-
Oenoni	23	23	20	20
Tesbatan II	-	-	33	33
Oenoni II	33	33	-	-
Amarasi	270	270	99	98

Catatan/Note:

Sumber/Source: Masing-masing Desa/Kelurahan/ Each Village/Kelurahan

Tabel
Table 4.1.8

Jumlah Sekolah, Guru dan Murid Sekolah Menengah Atas (SMA) Negeri Menurut Kelurahan/Desa di Kecamatan Amarasi, 2021
Number of Schools, Teachers and Public Senior High School Students by Kelurahan/Village in Amarasi Subdistrict, 2021

Kelurahan/Desa Kelurahan/Village	Sekolah School	Guru/ Teacher		Murid/ Student	
		PNS	Non PNS	Laki-laki Male	Perempuan Female
(1)	(2)	(3)	(4)	(5)	(6)
Oesena	-	-	-	-	-
Nonbes	-	-	-	-	-
Ponain	-	-	-	-	-
Tesbatan	-	-	-	-	-
Kotabes	1	21	20	133	158
Apren	-	-	-	-	-
Oenoni	1	4	31	145	156
Tesbatan II	-	-	-	-	-
Oenoni II	-	-	-	-	-
Amarasi	2	25	51	278	314

Catatan/Note:

Sumber/Source: Masing-masing Desa/Kelurahan/ Each Village/Kelurahan

Tabel
Table 4.1.9

Jumlah Sekolah, Guru dan Murid Sekolah Menengah Atas (SMA) Swasta Menurut Kelurahan/Desa di Kecamatan Amarasi, 2021
Number of Schools, Teachers and Private Senior High School Students by Kelurahan/Village in Amarasi Subdistrict, 2021

Kelurahan/Desa Kelurahan/Village	Sekolah School	Guru/ Teacher		Murid/ Student	
		PNS	Non PNS	Laki-laki Male	Perempuan Female
(1)	(2)	(3)	(4)	(5)	(6)
Oesena	-	-	-	-	-
Nonbes	1	-	10	43	19
Ponain	1	-	11	22	21
Tesbatan	-	-	-	-	-
Kotabes	-	-	-	-	-
Apren	-	-	-	-	-
Oenoni	-	-	-	-	-
Tesbatan II	1	4	20	68	57
Oenoni II	1	-	20	33	22
Amarasi	4	4	61	166	119

Catatan/Note:

Sumber/Source: Masing-masing Desa/Kelurahan/ Each Village/Kelurahan

Tabel 4.1.10 Jumlah Peserta Ujian dan Lulus Ujian Sekolah Menengah Atas (SMA) Negeri dan Swasta Menurut Kelurahan/Desa di Kecamatan Amarasi, 2021
Number of Examinees and Passed Public and Private Senior High School Exam by Kelurahan/Village in Amarasi Subdistrict, 2021

Kelurahan/Desa Kelurahan/Village	SMA Negeri		SMA Swasta	
	Peserta Participant	Lulus Passed Exam	Peserta Participant	Lulus Passed Exam
(1)	(2)	(3)	(4)	(5)
Oesena	-	-	-	-
Nonbes	-	-	14	14
Ponain	-	-	9	9
Tesbatan	-	-	-	-
Kotabes	147	147	-	-
Apren	-	-	-	-
Oenoni	97	97	-	-
Tesbatan II	-	-	29	29
Oenoni II	-	-	17	17
Amarasi	244	244	69	69

Catatan/Note:

Sumber/Source: Masing-masing Desa/Kelurahan/ Each Village/Kelurahan

Tabel 4.1.11 **Banyaknya Madrasah Ibtidaiyah (MI) Menurut Kelurahan/Desa di Kecamatan Amarasi, 2021**
Number of Madrasah Ibtidaiyah (MI) by Kelurahan/Village in Amarasi Subdistrict, 2021

Kelurahan/Desa Kelurahan/Village	Negeri Public	Swasta Private	Jumlah Total
(1)	(2)	(3)	(4)
Oesena	-	-	-
Nonbes	-	-	-
Ponain	-	-	-
Tesbatan	-	1	1
Kotabes	-	-	-
Apren	-	-	-
Oenoni	-	-	-
Tesbatan II	-	-	-
Oenoni II	-	-	-
Amarasi	-	1	1

Catatan/Note: ...

Sumber/Source: Masing-masing Desa/Kelurahan/ Each Village/Kelurahan

Tabel
Table 4.1.12

**Banyaknya Madrasah Tsanawiyah (MTs) Menurut
Kelurahan/Desa di Kecamatan Amarasi, 2021**
**Number of Madrasah Tsanawiyah (MTs) by Kelurahan/
Village in Amarasi Subdistrict, 2021**

Kelurahan/Desa Kelurahan/Village	Negeri Public	Swasta Private	Jumlah Total
(1)	(2)	(3)	(4)
Oesena	-	-	-
Nonbes	-	-	-
Ponain	-	-	-
Tesbatan	-	1	1
Kotabes	-	-	-
Apren	-	-	-
Oenoni	-	-	-
Tesbatan II	-	-	-
Oenoni II	-	-	-
Amarasi	-	1	1

Catatan/Note: ...

Sumber/Source: Masing-masing Desa/Kelurahan/ Each Village/Kelurahan

Tabel
Table 4.1.13

**Banyaknya Madrasah Aliyah (MA) Menurut Kelurahan/
Desa di Kecamatan Amarasi, 2021**
*Number of Madrasah Aliyah (MA) by Kelurahan/Village in
Amarasi Subdistrict, 2021*

Kelurahan/Desa Kelurahan/Village	Negeri Public	Swasta Private	Jumlah Total
(1)	(2)	(3)	(4)
Oesena	-	-	-
Nonbes	-	-	-
Ponain	-	-	-
Tesbatan	-	-	-
Kotabes	-	-	-
Apren	-	-	-
Oenoni	-	-	-
Tesbatan II	-	1	1
Oenoni II	-	-	-
Amarasi	-	1	1

Catatan/Note: ...

Sumber/Source: BPS, Pendataan Potensi Desa (Podes) 2021/ BPS-Statistics Indonesia, Village Potential Data Collection 2021

Tabel
Table 4.1.14

Banyaknya Sekolah Menengah Kejuruan (SMK) Menurut Kelurahan/Desa di Kecamatan Amarasi, 2021
Number of Vocational High Schools by Kelurahan/Village in Amarasi Subdistrict, 2021

Kelurahan/Desa Kelurahan/Village	Negeri Public	Swasta Private	Jumlah Total
(1)	(2)	(3)	(4)
Oesena	-	-	-
Nonbes	-	-	-
Ponain	-	-	-
Tesbatan	-	-	-
Kotabes	-	-	-
Apren	-	-	-
Oenoni	-	-	-
Tesbatan II	1	-	1
Oenoni II	-	-	-
Amarasi	1	-	1

Catatan/Note: ...

Sumber/Source: Masing-masing Desa/Kelurahan/ Each Village/Kelurahan

Tabel 4.1.15 **Banyaknya Akademi/Perguruan Tinggi Menurut Kelurahan/Desa di Kecamatan Amarasi, 2021**
Table 4.1.15 **Number of Academy/University by Kelurahan/Village in Amarasi Subdistrict, 2021**

Kelurahan/Desa Kelurahan/Village	Negeri Public	Swasta Private	Jumlah Total
(1)	(2)	(3)	(4)
Oesena	-	-	-
Nonbes	-	-	-
Ponain	-	-	-
Tesbatan	-	-	-
Kotabes	-	-	-
Apren	-	-	-
Oenoni	-	-	-
Tesbatan II	-	-	-
Oenoni II	-	-	-
Amarasi	-	-	-

Catatan/Note: ...

Sumber/Source: Masing-masing Desa/Kelurahan/ Each Village/Kelurahan

Tabel
Table 4.1.16

Kemudahan Untuk Mencapai Sarana Pendidikan Terdekat Bagi Kelurahan/Desa yang Tidak ada Sarana Pendidikan Menurut Kelurahan/Desa dan Jenjang Pendidikan di Kecamatan Amarasi, 2021
Ease of Reacing Nearby Educational Facility for Kelurahan/ Village with no Educational Facility by Kelurahan/Village and Educational Level in Amarasi Subdistrict, 2021

Kelurahan/Desa Kelurahan/Village	SD Primary School	MI	SMP Junior High School	MTS
(1)	(2)	(3)	(4)	(5)
Oesena	-	Sulit	-	Sulit
Nonbes	-	Sulit	-	Mudah
Ponain	-	Sulit	-	Sulit
Tesbatan	-	-	Sangat mudah	-
Kotabes	-	Mudah	-	Mudah
Apren	-	Sulit	-	Mudah
Oenoni	-	Mudah	-	Mudah
Tesbatan II	-	Mudah	-	Mudah
Oenoni II	-	Mudah	-	Mudah

Lanjutan Tabel/*Continued Table* 4.1.16

Kelurahan/Desa Kelurahan/Village	SMA Senior High School	MA	SMK Vocational High School	Akademi/ Perguruan Tinggi University
(1)	(6)	(7)	(8)	(9)
Oesena	Mudah	Sangat mudah	Mudah	Mudah
Nonbes	Mudah	-	Mudah	Mudah
Ponain	-	-	Sangat mudah	Sulit
Tesbatan	Mudah	Sangat mudah	Mudah	Mudah
Kotabes	Mudah	-	Mudah	Mudah
Apren	Mudah	Mudah	Sulit	Sangat Sulit
Oenoni	Mudah	-	Sangat mudah	Sulit
Tesbatan II	Mudah	-	-	Mudah
Oenoni II	Mudah	-	Mudah	Sulit

Catatan/Note: ...

Sumber/Source: BPS, Pendataan Potensi Desa (Podes) 2021/ *BPS-Statistics Indonesia, Village Potential Data Collection 2021*

4.2 KESEHATAN HEALTH

Tabel 4.2.1 **Jumlah Sarana Kesehatan Menurut Kelurahan/Desa di Kecamatan Amarasi, 2021**
Number of Health Facilities by Kelurahan/Village in Amarasi Subdistrict, 2021

Kelurahan/Desa Kelurahan/Village	Rumah Sakit Hospital	Rumah Sakit Bersalin Maternity Hospital	Poliklinik/Balai Pengobatan Polyclinic
(1)	(2)	(3)	(4)
Oesena	-	-	-
Nonbes	-	-	-
Ponain	-	-	1
Tesbatan	-	-	-
Kotabes	-	-	-
Apren	-	-	-
Oenoni	-	-	-
Tesbatan II	-	-	-
Oenoni II	-	-	-
Amarasi	-	-	1

Lanjutan Tabel/*Continued Table 4.2.1*

Kelurahan/Desa <i>Kelurahan/Village</i>	Puskesmas/ <i>Public Health Center</i>		Apotek <i>Pharmacy</i>
	Rawat Inap	Tanpa Rawat Inap	
(1)	(5)	(6)	(7)
Oesena	-	-	-
Nonbes	1	-	-
Ponain	-	-	-
Tesbatan	-	-	-
Kotabes	-	-	-
Apren	-	-	-
Oenoni	-	-	-
Tesbatan II	-	-	-
Oenoni II	-	-	-
Amarasi	-	-	-

Catatan/Note: ...

Sumber/Source: Masing-masing desa di Kecamatan Amarasi/*Each Village In Amarasi Subdistrict*

Tabel 4.2.2 **Jumlah Tenaga Kesehatan Menurut Kelurahan/Desa di Kecamatan Amarasi, 2021**
Number of Medical Personnel by Kelurahan/Village in Amarasi Subdistrict, 2021

Kelurahan/Desa Kelurahan/Village	Dokter ¹ Doctor	Bidan ¹ Midwife	Perawat ² Nurse	Juru ² Vaksinasi Vaccinator	Sanitasi ² Sanitation	Lainnya ² Others
(1)	(2)	(3)	(4)	(5)	(6)	(7)
Oesena	-	3	-	2	-	1
Nonbes	-	3	10	1	2	11
Ponain	-	3	-	2	-	1
Tesbatan	-	1	-	1	-	-
Kotabes	-	2	-	4	-	1
Apren	-	5	1	3	-	-
Oenoni	-	2	1	3	-	-
Tesbatan II	-	2	-	1	-	-
Oenoni II	-	1	-	2	-	1
Amarasi	-	22	12	19	2	15

Catatan/Note:

Sumber/Source: 1 BPS, Pendataan Potensi Desa (Podes) 2021/ BPS-Statistics Indonesia, Village Potential Data Collection 2021
 2 Puskesmas Oekabiti/Oekabiti Health Center

Tabel
Table 4.2.3

Jumlah Posyandu, Kader Aktif, Dukun Bayi dan Dukun Patah Tulang Menurut Kelurahan/Desa di Kecamatan Amarasi, 2021
Number of Integrated Service Post, Active Cadre, Baby Shaman and Fracture Shaman by Kelurahan/Village in Amarasi Subdistrict, 2021

Kelurahan/Desa Kelurahan/Village	Posyandu ¹ Integrated Service Post	Kader Aktif ² Active Cadre	Dukun Bayi ¹ Baby Shaman	Dukun Patah ² Tulang Fracture Shaman
(1)	(2)	(3)	(4)	(5)
Oesena	3	15	3	-
Nonbes	5	25	-	-
Ponain	4	20	-	-
Tesbatan	4	20	2	-
Kotabes	4	20	6	-
Apren	4	20	2	-
Oenoni	3	15	-	-
Tesbatan II	4	20	2	-
Oenoni II	3	15	-	-
Amarasi	34	170	15	-

Catatan/Note:

Sumber/Source: 1 BPS, Pendataan Potensi Desa (Podes) 2021/ BPS-Statistics Indonesia, Village Potential Data Collection 2021
2 Puskesmas Oekabiti/Oekabiti Health Center

Tabel
Table 4.2.4

**Jumlah Pasien Menurut Jenis Penyakit yang Dominan di
Kecamatan Amarasi, 2021**
*Number of Patients by Types of Dominant Disease in
Amarasi Subdistrict, 2021*

Penyakit Diseases	Penderita Patients
(1)	(2)
01. Infeksi Saluran Pernapasan	7 540
02. Dispepsia	2 751
03. Febris	1 732
04. Mialgia	2 342
05. Dermatitis Alergis	1 635
06. Reumatik Akut	1 039
07. Hipertensi	1 959
08. Vulnus	736
09. Asma	272
10. Dermatitis Infeksi	516
11. Diare	121
12. Abses	113
13. Anemia	77
14. Infeksi Saluran Kemih (ISK)	75
15. OMC/OMA	27
Jumlah/Total	20 935

Catatan/Note:

Sumber/Source: Puskesmas Oekabiti/Oekabiti Health Center

Tabel
Table 4.2.5

Jumlah Akseptor KB Aktif (CU), Pasangan Usia Subur (PUS) dan Persentase CU Terhadap PUS Menurut Kelurahan/Desa di Kecamatan Amarasi, 2021
Number of Active Family Planning Acceptor, Couples of Reproductive Age and Percentage of CU to PUS By Kelurahan/Village in Amarasi Subdistrict, 2021

Kelurahan/Desa Kelurahan/Village	CU Active Acceptor	PUS Couples of Reproductive Age	Persentase CU Terhadap PUS Percentage of CU to PUS
(1)	(2)	(3)	(4)
Oesena	203	202	100,5
Nonbes	345	319	108,15
Ponain	232	228	101,25
Tesbatan	241	248	97,2
Kotabes	246	285	86,3
Apren	143	132	108,3
Oenoni	161	138	46,7
Tesbatan II	220	291	75,6
Oenoni II	133	129	103,1
Amarasi	1924	1972	97,6

Catatan/Note:

Sumber/Source: Puskesmas Oekabiti/Oekabiti Health Center

Tabel
Table 4.2.6

Jumlah Akseptor KB Aktif Menurut Kelurahan/Desa dan Metode Kontrasepsi yang Digunakan di Kecamatan Amarasi, 2021
Number of Active Family Planning Acceptors by Kelurahan/Village and Contraceptive Method in Amarasi Subdistrict, 2021

Kelurahan/Desa Kelurahan/Village	Suntikan Injection	Implan Implant	IUD	Pil Pill	Kondom Condom	MOW	MOP
(1)	(2)	(3)	(4)	(5)	(6)	(7)	(8)
Oesena	52	132	2	5	-	4	-
Nonbes	145	127	18	11	2	9	-
Ponain	119	181	2	5	-	6	-
Tesbatan	118	...	2	4	-	3	-
Kotabes	110	83	8	6	1	5	-
Apren	79	90	2	7	-	2	-
Oenoni	70	...	2	6	-	3	-
Tesbatan II	119	71	2	5	-	3	-
Oenoni II	59	684	2	5	-	2	-
Amarasi	871	871	40	54	1	37	-

Catatan/Note:

Sumber/Source: Puskesmas Oekabiti/Oekabiti Health Center

Tabel
Table 4.2.7

**Jumlah Balita yang Mendapat Imunisasi Menurut
Kelurahan/Desa dan Jenis Imunisasi di Kecamatan
Amarasi, 2021**
*Number of Toddlers who Received Immunization by
Kelurahan/Village and Types of Immunization in Amarasi
Subdistrict, 2021*

Kelurahan/Desa Kelurahan/Village	BCG	Hepatitis B	DPT	Campak Measles	Polio
(1)	(2)	(3)	(4)	(5)	(6)
Oesena	13	20	32	26	31
Nonbes	53	47	60	54	49
Ponain	26	23	24	25	38
Tesbatan	31	33	26	29	31
Kotabes	28	30	27	28	29
Apren	26	30	29	27	28
Oenoni	16	15	21	21	22
Tesbatan II	19	14	24	23	24
Oenoni II	25	24	18	12	14
Amarasi	237	236	261	245	266

Catatan/Note:

Sumber/Source: Puskesmas Oekabiti/Oekabiti Health Center

Tabel
Table 4.2.8

Jumlah Ibu Hamil yang Mendapat Imunisasi Menurut Kelurahan/Desa dan Jenis Imunisasi di Kecamatan Amarasi, 2021
Number of Pregnants who Received Immunization by Kelurahan/Village and Types of Immunization in Amarasi Subdistrict, 2021

Kelurahan/Desa Kelurahan/Village	TT 1	TT 2
(1)	(2)	(3)
Oesena	-	-
Nonbes	1	1
Ponain	-	-
Tesbatan	-	-
Kotabes	-	-
Apren	-	-
Oenoni	-	-
Tesbatan II	-	-
Oenoni II	-	-
Amarasi	1	1

Catatan/Note:

Sumber/Source: Puskesmas Oekabiti/Oekabiti Health Center

Tabel
Table 4.2.9

**Jumlah Kematian Bayi Usia 0 – 12 Bulan Menurut
Kelurahan/Desa di Kecamatan Amarasi, 2021**
**Number of Infants Mortality Age 0-12 Months by Kelurahan/
Village in Amarasi Subdistrict, 2021**

Kelurahan/Desa Kelurahan/Village	Jumlah Total
(1)	(2)
Oesena	2
Nonbes	2
Ponain	-
Tesbatan	-
Kotabes	-
Apren	-
Oenoni	-
Tesbatan II	-
Oenoni II	-
Amarasi	4

Catatan/Note:

Sumber/Source: Puskesmas Oekabiti/Oekabiti Health Center

Tabel
Table 4.2.10

**Kemudahan Mencapai Sarana Kesehatan Terdekat Bagi
Kelurahan/Desa yang Tidak Ada Sarana Kesehatan
Menurut Kelurahan/Desa dan Jenis Sarana Kesehatan di
Kecamatan Amarasi, 2021**
*Ease of Reacing Nearby Health Facilitiy for Kelurahan/
Village with no Health Facilitiy by Kelurahan/Village and
types of Health Facilities in Amarasi Subdistrict, 2021*

Kelurahan/Desa Kelurahan/Village	Rumah Sakit Hospital	Rumah Sakit Bersalin Maternity Hospital	Poliklinik/Balai Pengobatan Polyclinic
(1)	(2)	(3)	(4)
Oesena	Mudah	Mudah	Mudah
Nonbes	Mudah	Mudah	Sangat mudah
Ponain	Mudah	Mudah	-
Tesbatan	Mudah	Mudah	Mudah
Kotabes	Mudah	Mudah	Sangat mudah
Apren	Mudah	Sulit	Mudah
Oenoni	Mudah	Sulit	Mudah
Tesbatan II	Mudah	Mudah	Mudah
Oenoni II	Mudah	Sulit	Mudah

Lanjutan Tabel/*Continued Table* 4.2.10

Kelurahan/Desa Kelurahan/Village	Puskesmas/ <i>Public Health Center</i>		Apotek <i>Pharmacy</i>
	Rawat Inap	Tanpa Rawat Inap	
(1)	(5)	(6)	(7)
Oesena	Sangat mudah	Mudah	Mudah
Nonbes	-	Mudah	Mudah
Ponain	Sangat mudah	Mudah	Mudah
Tesbatan	Mudah	Mudah	Mudah
Kotabes	Sangat mudah	Mudah	Mudah
Apren	Mudah	Sulit	Sulit
Oenoni	Mudah	Mudah	Mudah
Tesbatan II	Mudah	Mudah	Mudah
Oenoni II	Mudah	Mudah	Mudah

Catatan/Note: ...

Sumber/Source: BPS, Pendataan Potensi Desa (Podes) 2021/ *BPS-Statistics Indonesia, Village Potential Data Collection 2021*

Tabel
Table 4.2.11

**Banyaknya Warga Penderita Gizi Buruk Menurut
Kelurahan/Desa di Kecamatan Amarasi 2019 dan 2020**
*Number of People with Malnutrition by Kelurahan/Village in
Amarasi Subdistrict, 2019 and 2020*

Kelurahan/Desa Kelurahan/Village	2019	2020
(1)	(2)	(3)
Oesena	-	-
Nonbes	-	-
Ponain	-	-
Tesbatan	-	-
Kotabes	-	-
Apren	-	-
Oenoni	-	-
Tesbatan II	-	-
Oenoni II	-	-
Amarasi	-	-

Catatan/Note: ...

Sumber/Source: BPS, Pendataan Potensi Desa (Podes) 2020 dan 2021/ BPS-Statistics Indonesia, Village Potential Data Collection 2020 and 2021

4.3 KRIMINAL CRIME

Tabel 4.3.1 Kasus Kriminal yang Terjadi Menurut Jenis dan Cara Penanganan Polisi di Kecamatan Amarasi, 2021
Criminal Cases Occurring by Type and Method of Police Handling in Amarasi Subdistrict, 2021

	Kasus Cases	Dilaporkan Reported	Diselesaikan Solved	Diteruskan Continued
	(1)	(2)	(3)	(4)
01.	Penganiayaan/ <i>Persecution</i>	2	7	15
02.	Pencurian/ <i>Stealing</i>	-	-	-
03.	Penggelapan/ <i>Embezzlement</i>	-	-	-
04.	Pemfitnaan/Penghinaan/ <i>Insult</i>	-	-	-
05.	Pencurian Hewan/ <i>Animal Stealing</i>	-	-	-
06.	Kecelakaan Lalu Lintas/ <i>Traffic Accident</i>	-	-	-
07.	Pengrusakan/ <i>Destruction</i>	2	1	1
08.	Pemilikan Senjata Api/ <i>Gun Possession</i>	-	-	-
09.	Kebakaran Rumah/ <i>House Fire</i>	-	-	-
10.	Pengancaman/ <i>Threat</i>	-	-	-
11.	Pemalsuan Tanda Tangan/ <i>Signature Forgery</i>	-	-	-
12.	Perzinahan/ <i>Adultery</i>	-	-	-
13.	Percabulan/ <i>Lewd</i>	-	-	-
14.	Penipuan/ <i>Deception</i>	-	-	-
15.	Pemerksaan/ <i>Rape</i>	-	-	-
16.	Pembunuhan/ <i>Murder</i>	-	-	-
17.	Pengeroyokan	9	2	7
18.	KDRT	7	5	12
	Jumlah/Total	40	15	25

Catatan/Note:

Sumber/Source: Kantor Polsek Amarasi/Amarasi Police Office

4.4 AGAMA RELIGION

Tabel 4.4.1 **Jumlah Penduduk Menurut Kelurahan/Desa dan Agama di Kecamatan Amarasi, 2021**
Table 4.4.1 **Number of Population by Kelurahan/Village and Religion in Amarasi Subdistrict, 2021**

Kelurahan/Desa Kelurahan/Village	Islam	Katholik Catholic	Protestan Protestant	Hindu	Budha Buddha
(1)	(2)	(3)	(4)	(5)	(6)
Oesena	4	16	1 624	-	-
Nonbes	74	589	2 791	10	-
Ponain	15	50	2 165	-	-
Tesbatan	519	19	1 070	-	-
Kotabes	4	104	2 041	-	-
Apren	-	198	1 995	-	-
Oenoni	127	324	1 181	-	-
Tesbatan II	61	169	1 193	-	-
Oenoni II	7	-	1 380	-	-
Amarasi	811	1 469	15 440	10	-

Catatan/Note:

Sumber/Source: Masing-masing desa di Kecamatan Amarasi/Each Village In Amarasi Subdistrict

Tabel
Table 4.4.2

Jumlah Tempat Ibadah Menurut Kelurahan/Desa dan Agama di Kecamatan Amarasi, 2021
Number of Places of Worship by Kelurahan/Village and Religion in Amarasi Subdistrict, 2021

Kelurahan/Desa Kelurahan/Village	Islam	Katholik Catholic	Protestan Protestant	Hindu	Budha Buddha
(1)	(2)	(3)	(4)	(5)	(6)
Oesena	-	-	5	-	-
Nonbes	1	-	8	-	-
Ponain	-	-	10	-	-
Tesbatan	1	-	5	-	-
Kotabes	-	-	7	-	-
Apren	-	1	5	-	-
Oenoni	-	-	4	-	-
Tesbatan II	-	-	5	-	-
Oenoni II	-	-	2	-	-
Amarasi	2	1	51	-	-

Catatan/Note:

Sumber/Source: BPS, Pendataan Potensi Desa (Podes) 2021/ BPS-Statistics Indonesia, Village Potential Data Collection 2021

4.5 SOSIAL LAINNYA OTHER SOCIAL

Tabel 4.5.1 **Jumlah Keluarga yang Menguasai/Memiliki Alat Komunikasi Menurut Kelurahan/Desa dan Jenis Alat Komunikasi di Kecamatan Amarasi, 2021**
Number of Family who Has Communication Devices by Kelurahan/Village and Type of Communication Equipment in Amarasi Subdistrict, 2021

Kelurahan/Desa Kelurahan/Village	Radio/ Tape	Televisi Television	Parabola	Handphone
(1)	(2)	(3)	(4)	(5)
Oesena	62	373	18	620
Nonbes	82	368	89	1 582
Ponain	57	560	380	1 265
Tesbatan	100	96	96	588
Kotabes	70	520	72	500
Apren	32	200	45	997
Oenoni	138	291	194	362
Tesbatan II	10	230	115	680
Oenoni II	105	7	66	712
Amarasi	656	2 645	1 075	7 306

Catatan/Note:

Sumber/Source: Masing-masing desa di Kecamatan Amarasi/Each Village In Amarasi Subdistrict

Tabel
Table 4.5.2

**Jumlah Keluarga yang Menggunakan Air Menurut
Kelurahan/Desa dan Sumbernya di Kecamatan Amarasi,
2021**
*Number of Family Using Water by Kelurahan/Village and
Source in Amarasi Subdistrict, 2021*

Kelurahan/Desa Kelurahan/Village	Leding Plumbing	Sumur/Well		Mata Air Springs	Sungai River	Air Kemasan
		Pompa	Tanpa Pompa			
(1)	(2)	(3)	(4)	(5)	(6)	
Oesena	-	40	42	339	-	-
Nonbes	-	23	650	117	-	-
Ponain	-	-	573	47	-	-
Tesbatan	-	50	135	153	50	-
Kotabes	-	67	204	118	-	-
Apren	-	26	57	396	-	-
Oenoni	-	128	163	47	-	-
Tesbatan II	-	13	16	301	42	-
Oenoni II	-	320	47	11	-	-
Amarasi	-	667	1 887	1 529	92	-

Catatan/Note:

Sumber/Source: Masing-masing desa di Kecamatan Amarasi/Each Village In Amarasi Subdistrict

Tabel
Table 4.5.3**Jumlah Sumber Air Menurut Kelurahan/Desa dan Jenisnya
di Kecamatan Amarasi, 2021**
**Number of Water Source by Kelurahan/Village and Type in
Amarasi Subdistrict, 2021**

Kelurahan/Desa Kelurahan/Village	Sumur Well	Danau Lake	Mata Air Springs	Kali River
(1)	(2)	(3)	(4)	(5)
Oesena	42	-	6	1
Nonbes	650	1	9	1
Ponain	573	-	6	5
Tesbatan	185	-	4	1
Kotabes	84	2	13	-
Apren	19	1	16	-
Oenoni	163	2	8	6
Tesbatan II	16	-	7	3
Oenoni II	47	1	8	2
Amarasi	1 779	7	77	19

Catatan/Note:

Sumber/Source: Masing-masing desa di Kecamatan Amarasi/Each Village In Amarasi Subdistrict

Tabel
Table 4.5.4

**Jumlah Keluarga Menurut Kelurahan/Desa dan Sumber
Penerangan Utama di Kecamatan Amarasi, 2021**
*Number of Family by Kelurahan/Village and Main Lighting
Source in Amarasi Subdistrict, 2021*

Kelurahan/Desa Kelurahan/Village	Listrik PLN	Listrik Non PLN	Non Listrik Non Electricity
(1)	(2)	(3)	(4)
Oesena	399	-	8
Nonbes	780	-	-
Ponain	683	-	4
Tesbatan	388	-	10
Kotabes	541	-	3
Apren	462	-	15
Oenoni	370	-	-
Tesbatan II	343	-	4
Oenoni II	316	-	5
Amarasi	4 282	-	49

Catatan/Note: ¹ Penerangan Non Listrik termasuk pelita, lampu gas, petromak, sentir, obor, dan sebagainya/
Non-Electrical Lighting includes lamps, gas lamps, petrol, flashlights, torches, and others

Sumber/Source: BPS, Pendataan Potensi Desa (Podes) 2021/ *BPS-Statistics Indonesia, Village Potential Data Collection 2021*

Tabel
Table 4.5.5

Jumlah Keluarga yang Menggunakan Jamban/Kakus Menurut Kelurahan/Desa dan Status Kepemilikan di Kecamatan Amarasi, 2021
Number of Family Using Water Closet by Kelurahan/Village and Ownership Status in Amarasi Subdistrict, 2021

Kelurahan/Desa Kelurahan/Village	Sendiri Own	Bersama Together	Umum General	Lainnya Others
(1)	(2)	(3)	(4)	(5)
Oesena	385	36	-	-
Nonbes	671	53	-	-
Ponain	531	89	-	-
Tesbatan	370	18	-	-
Kotabes	497	59	-	-
Apren	402	76	-	-
Oenoni	347	28	-	-
Tesbatan II	330	42	-	-
Oenoni II	320	58	-	-
Amarasi	3 853	459	-	-

Catatan/Note:

Sumber/Source: Masing-masing desa di Kecamatan Amarasi/Each Village In Amarasi Subdistrict

Tabel 4.5.6 **Jumlah Keluarga Menurut Desa dan Jenis Bangunan Tempat Tinggal di Kecamatan Amarasi, 2021**
Table *Number of Family by Village and Type of Residential Building in Amarasi Subdistrict, 2021*

Kelurahan/Desa Kelurahan/Village	Permanen Permanent	Semi Permanen Semi-Permanent	Darurat Exigent
(1)	(2)	(3)	(4)
Oesena	321	90	10
Nonbes	419	207	98
Ponain	291	137	2
Tesbatan	187	122	14
Kotabes	366	106	22
Apren	398	33	24
Oenoni	189	101	28
Tesbatan II	221	60	49
Oenoni II	115	236	58
Amarasi	2 507	1 092	305

Catatan/Note:

Sumber/Source: Masing-masing desa di Kecamatan Amarasi/Each Village In Amarasi Subdistrict

Tabel
Table 4.5.7

**Banyaknya Kelurahan/Desa Menurut Sumber Air Minum
Sebagian Besar Keluarga di Kecamatan Amarasi, 2020 dan
2021**
**Number of Kelurahan/Villages by Drinking Water Source by
Most of Family in Amarasi Subdistrict, 2020 and 2021**

Sumber Air Minum <i>Drinking Water Source</i>	2020	2021
(1)	(2)	(3)
Air Kemasan Bermerk/ <i>Bottled Water</i>	-	-
Air Isi Ulang/ <i>Refill Water</i>	-	-
Ledeng Dengan Meteran	-	-
Ledeng Tanpa Meteran	-	-
Sumur Bor atau Pomba/ <i>Pumped Water</i>	-	1
Sumur/ <i>Well</i>	4	4
Mata Air/ <i>Spring</i>	5	4
Sungai/Danau/Kolam/ Waduk/Situ/ Embung/Bendungan/ <i>River/Lake/Pond</i>	-	-
Air Hujan/ <i>Rainwater</i>	-	-
Lainnya/ <i>Others</i>	-	-

Catatan/Note: ...

Sumber/Source: BPS, Pendataan Potensi Desa (Podes) 2020 dan 2021/ *BPS-Statistics Indonesia, Village Potential Data Collection 2020 and 2021*

Tabel
Table 4.5.8

Banyaknya Kelurahan/Desa Menurut Penggunaan Fasilitas Tempat Buang Air Besar Sebagian Besar Keluarga di kecamatan Amarasi, 2020 dan 2021
Number of Kelurahan/Villages by Usage of Defecation Facility by Most of Family in Amarasi Subdistrict, 2020 and 2021

Fasilitas Buang Air Besar Defecation Facility	2020	2021
(1)	(2)	(3)
Jamban/ Water Closet		
Sendiri/ Own	9	9
Bersama/ Together	-	-
Umum/ Public	-	-
Lainnya/ Others	-	-

Catatan/Note: ...

Sumber/Source: BPS, Pendataan Potensi Desa (Podes) 2020 dan 2021/ BPS-Statistics Indonesia, Village Potential Data Collection 2020 and 2021

Tabel
Table 4.5.9

**Banyaknya Kejadian Bencana Alam Menurut Kelurahan/
Desa dan Jenis Bencana Alam di Kecamatan Amarasi,
2021**
*Number of Natural Disasters by Kelurahan/Village and
Types in Amarasi Subdistrict, 2021*

Kelurahan/Desa Kelurahan/Village	Gempa Bumi Earthquake	Tsunami	Gunung Meletus Volcano Eruption	Tanah Longsor Landslide
(1)	(2)	(3)	(4)	(5)
Oesena	-	-	-	-
Nonbes	-	-	-	-
Ponain	-	-	-	-
Tesbatan	-	-	-	-
Kotabes	-	-	-	-
Apren	-	-	-	1
Oenoni	-	-	-	1
Tesbatan II	-	-	-	1
Oenoni II	-	-	-	1
Amarasi	-	-	-	4

Lanjutan Tabel/*Continued Table* 4.5.9

Kelurahan/Desa Kelurahan/Village	Banjir Flood	Banjir Bandang Flash Flood	Kekeringan Drought
(1)	(6)	(7)	(8)
Oesena	-	1	-
Nonbes	1	-	-
Ponain	-	1	-
Tesbatan	1	-	-
Kotabes	-	-	-
Apren	1	-	-
Oenoni	1	-	-
Tesbatan II	1	-	-
Oenoni II	1	-	-
Amarasi	6	2	-

Lanjutan Tabel/*Continued Table* 4.5.9

Kelurahan/Desa <i>Kelurahan/Village</i>	Kebakaran Hutan dan Lahan <i>Forest and Land fire</i>	Angin Puyuh/ Puting Beliung/ Topan Hurricane	Gelombang Pasang Laut Tidal Wave
(1)	(9)	(10)	(11)
Oesena	-	-	1
Nonbes	-	-	1
Ponain	-	-	1
Tesbatan	-	-	1
Kotabes	-	-	-
Apren	-	-	-
Oenoni	-	-	1
Tesbatan II	-	-	1
Oenoni II	-	-	1
Amarasi	-	-	

Catatan/Note: ...

Sumber/Source: BPS, Pendataan Potensi Desa (Podes) 2021/ *BPS-Statistics Indonesia, Village Potential Data Collection 2021*

Tabel
Table 4.5.10

**Banyaknya Korban Jiwa Akibat Bencana Alam Menurut
Kelurahan/Desa dan Jenis Bencana Alam di Kecamatan
Amarasi, 2021**
*Number of Victims of Natural Disasters by Kelurahan/
Village and Types in Amarasi Subdistrict, 2021*

Kelurahan/Desa Kelurahan/Village	Gempa Bumi Earthquake	Tsunami	Gunung Meletus Volcano Eruption	Tanah Longsor Landslide
(1)	(2)	(3)	(4)	(5)
Oesena	-	-	-	-
Nonbes	-	-	-	-
Ponain	-	-	-	-
Tesbatan	-	-	-	-
Kotabes	-	-	-	-
Apren	-	-	-	-
Oenoni	-	-	-	-
Tesbatan II	-	-	-	-
Oenoni II	-	-	-	-
Amarasi	-	-	-	-

Lanjutan Tabel/*Continued Table 4.5.10*

Kelurahan/Desa Kelurahan/Village	Banjir Flood	Banjir Bandang Flash Flood	Kekeringan Drought
(1)	(6)	(7)	(8)
Oesena	-	-	-
Nonbes	-	-	-
Ponain	-	2	-
Tesbatan	-	-	-
Kotabes	-	-	-
Apren	-	-	-
Oenoni	-	-	-
Tesbatan II	-	-	-
Oenoni II	-	-	-
Amarasi	-	2	-

Lanjutan Tabel/*Continued Table* 4.5.10

Kelurahan/Desa <i>Kelurahan/Village</i>	Kebakaran Hutan dan Lahan <i>Forest and Land fire</i>	Angin Puyuh/ Puting Beliung/ Topan <i>Hurricane</i>	Gelombang Pasang Laut <i>Tidal Wave</i>
(1)	(9)	(10)	(11)
Oesena	-	-	-
Nonbes	-	-	-
Ponain	-	-	-
Tesbatan	-	-	-
Kotabes	-	-	-
Apren	-	-	-
Oenoni	-	-	-
Tesbatan II	-	-	-
Oenoni II	-	-	-
Amarasi	-	-	-

Catatan/Note: ...

Sumber/Source: BPS, Pendataan Potensi Desa (Podes) 2021/ *BPS-Statistics Indonesia, Village Potential Data Collection 2021*

Tabel
Table 4.5.11

Keberadaan Fasilitas/Upaya Antisipasi/Mitigasi Bencana Alam Menurut Kelurahan/Desa di Kecamatan Amarasi, 2021
The Existence of Natural Disaster Mitigation by Kelurahan/Village in Amarasi Subdistrict, 2021

Kelurahan/Desa Kelurahan/Village	Sistem Peringatan Dini Bencana Alam Natural Disasters Early Warning System	Sistem Peringatan Dini Khusus Tsunami Tsunami Early Warning System	Perlengkapan Keselamatan Safety Equipment
(1)	(2)	(3)	(4)
Oesena	Tidak ada	Bukan wilayah potensi tsunami	Tidak ada
Nonbes	Tidak ada	Tidak ada	Tidak ada
Ponain	Tidak ada	Tidak ada	Tidak ada
Tesbatan	Tidak ada	Bukan wilayah potensi tsunami	Tidak ada
Kotabes	Tidak ada	Tidak ada	Tidak ada
Apren	Tidak ada	Bukan wilayah potensi tsunami	Tidak ada
Oenoni	Tidak ada	Bukan wilayah potensi tsunami	Tidak ada
Tesbatan II	Tidak ada	Tidak ada	Tidak ada
Oenoni II	Tidak ada	Bukan wilayah potensi tsunami	Tidak ada
Amarasi			

Lanjutan Tabel/*Continued Table 4.5.11*

Kelurahan/Desa Kelurahan/Village	Rambu-rambu dan Jalur Evakuasi Bencana Sign and Disaster Evacuation Route	Pembuatan, Perawatan, atau Normalisasi: Sungai, Kanal, Tanggul, Parit, Drainase, Waduk, Pantai, dll
(1)	(5)	(6)
Oesena	Tidak ada	Tidak ada
Nonbes	Tidak ada	Tidak ada
Ponain	Tidak ada	Tidak ada
Tesbatan	Tidak ada	Tidak ada
Kotabes	Tidak ada	Tidak ada
Apren	Tidak ada	Tidak ada
Oenoni	Tidak ada	Tidak ada
Tesbatan II	Tidak ada	Tidak ada
Oenoni II	Tidak ada	Tidak ada
Amarasi		

Catatan/Note: ...

Sumber/Source: BPS, Pendataan Potensi Desa (Podes) 2021/ *BPS-Statistics Indonesia, Village Potential Data Collection 2021*

Tabel
Table 4.5.12

Banyaknya Kelurahan/Desa Menurut Ketersediaan Fasilitas/Lapangan Olahraga di Kecamatan Amarasi, 2021
Number of Kelurahan/Village According to Availability of Sport Facilities in Amarasi Subdistrict, 2021

Olahraga Sport	Kondisi Fasilitas/Lapangan Olahraga Facility Condition			Tidak Ada Fasilitas/ Lapangan Olahraga No Facility
	Baik Good	Rusak Sedang Moderately Damaged	Rusak Parah Heavily Damaged	
(1)	(2)	(3)	(4)	(5)
Sepak bola/ Football	9	-	-	-
Bola voli/ Volleyball	8	-	-	1
Bulu tangkis/ Badminton	-	-	-	9
Bola basket/ Basketball	-	-	-	9
Tenis lapangan/ Tennis	-	-	-	9
Tenis meja/ Ping-pong	-	-	-	9
sFutsal	-	-	-	9
Renang/ Swimming	-	-	-	9
Bela diri (pencak silat, karate, dll)/ Martial Art	-	-	-	9
Bilyard/ Billiard	4	-	1	4
Pusat kebugaran (senam, fitness, aerobik, dll)/ Gymnastics/ Fitness	-	-	-	9
Lainnya/ Others	-	-	-	9

Catatan/Note: ...

Sumber/Source: BPS, Pendataan Potensi Desa (Podes) 2021/ BPS-Statistics Indonesia, Village Potential Data Collection 2021

PERTANIAN

AGRICULTURE

5

<https://www.winkab.bps.go.id>



PENJELASAN TEKNIS**TECHNICAL NOTES**

- | | |
|---|---|
| <p>1. Survei Pertanian Hortikultura (SPH) diselenggarakan oleh Badan Pusat Statistik bekerja sama dengan Direktorat Jendral Tanaman Pangan, Kementerian Pertanian.</p> | <p>1. <i>The Agricultural Survey for Horticulture (SPH) is carried out by the BPS-Statistics Indonesia in cooperation with the Directorate General of Horticulture, The Ministry of Agriculture.</i></p> |
| <p>2. Metode yang digunakan dalam survei ini adalah metode pencacahan lengkap terhadap seluruh kecamatan di Indonesia dan dilaporkan secara rutin bulanan untuk SPH-SBS dan triwulanan untuk SPH-BST, SPH-TBF, SPH-TH oleh mantri tani/KCD.</p> | <p>2. <i>The method used in this survey is complete enumeration for all of subdistrict in Indonesia and reported montly for SPHSBS, and quarterly for SPHBST, SPH-TBF, SPH-TH by agriculture extension service.</i></p> |
| <p>3. Tanaman sayuran semusim adalah tanaman sumber vitamin, garam mineral dan lain-lain yang dikonsumsi dari bagian tanaman yang berupa daun, bunga, buah, dan umbinya, yang berumur kurang dari satu tahun.</p> | <p>3. <i>Seasonal Vegetables plants are plant which are the sources of vitamin, mineral salt, etc consumed from the part of the plant in the form of fruits. These Plants are creeps with the age of less than one year.</i></p> |
| <p>4. Tanaman buah-buahan semusim adalah tanaman sumber vitamin, garam mineral, dan lain-lain yang dikonsumsi dari bagian tanaman yang berupa buah, berumur kurang dari satu tahun, tidak berbentuk pohon/rumpun tetapi menjalar dan berbatang lunak.</p> | <p>4. <i>Seasonal fruits plants are plant which are the sources of vitamin, mineral salt, etc consumed from the part of the plant in the form of fruits, These Plants are creeps with the age of less than one year, not in the form of a tree/clump but spreading and having a soft trunk.</i></p> |
| <p>5. Tanaman buah-buahan tahunan adalah tanaman sumber vitamin, garam mineral, dan lain-lain yang dikonsumsi dari bagian</p> | <p>5. <i>Annual fruits plants are plants which are the sources of vitamin, contained mineral salt, etc consumed from the</i></p> |

- tanaman yang berupa buah dan merupakan tanaman tahunan.
6. Tanaman sayuran tahunan adalah tanaman sumber vitamin, garam mineral, dan lain-lain yang dikonsumsi dari bagian tanaman yang berupa daun dan atau buah yang berumur lebih dari satu tahun.
7. Tanaman biofarmaka adalah tanaman yang bermanfaat untuk obat-obatan, kosmetik, dan kesehatan yang dikonsumsi atau digunakan dari bagian-bagian tanaman tanaman seperti daun, batang, buah, umbi(rimpang) ataupun akar.
8. Tanaman hias adalah tanaman yang mempunyai nilai keindahan baik bentuk, warna, daun, tajuk maupun bunganya, sering digunakan untuk penghias pekarangan dan lain sebagainya.
9. Luas panen adalah luas tanaman sayuran, buah-buahan, biofarmaka dan tanaman hias yang diambil hasilnya/dipanen pada periode pelaporan.
10. Produksi Hortikultura adalah hasil menurut bentuk produk dari setiap tanaman sayuran, buah-buahan, biofarmaka dan tanaman hias yang diambil berdasarkan luas yang dipanen/ tanaman yang menghasilkan
- part of plant in the form of fruits and more than one year.*
6. *Annual vegetable plants are plants which are the sources of vitamin, contained mineral salt, etc consumed from the part of the plant in the form of vegetable and more than one year of age.*
7. *Medicinal plants are plants which are usefull for medicine. it is consumed from parts of the palnts such as leaf, flower, fruit, tuber and root.*
8. *Ornamental plants are plants which have abeaty value, either in shape, colour of leaf or crown of flower, and they are often used as a yard decorator.*
9. *Harvested area is area which vegetable, fruit, medicinal and ornamental plant of crop harvested during the period of report.*
10. *The Horticulture production is the standard production quantity from of vegetable, fruit, medicinal and ornamental plant based on harvested area reported montly/quarterly.*

pada bulan/triwulan laporan.

11. Data Statistik perkebunan merupakan data sekunder yang bersumber dari Dinas Pertanian Kabupaten Kupang.
11. *Data on Estate are secondary data obtained from Agriculture Extention of Kupang Regency.*

<https://kupangkab.bps.go.id>

**5.1 TANAMAN BAHAN MAKANAN
FOODSTUFF PLANT**

Tabel 5.1.1 Luas Panen, Rata-rata Produksi dan Produksi Tanaman Bahan Makanan Menurut Jenis Tanaman di Kecamatan Amarasi, 2021
Harvested Area, Average and Foodstuff Plants Production by types in Amarasi Subdistrict, 2021

Jenis Tanaman <i>Kind of Plant</i>	Luas Panen (ha) <i>Harvested Area (ha)</i>	Rata-rata Produksi (ton/ha) <i>Average Production (ton/ha)</i>	Produksi (ton) <i>Production (ton)</i>
(1)	(2)	(3)	(4)
01. Padi Sawah/ <i>Wet land Paddy</i>	285,1	3,0	855,30
02. Padi Ladang/ <i>Dry Land Paddy</i>	285,1	2,4	684,20
03. Jagung/ <i>Corn</i>	896,0	3,7	3 315,20
04. Ubi Kayu/ <i>Cassava</i>	156,0	6,5	1 014,00
05. Ubi Jalar/ <i>Sweet Potato</i>	-	-	-
06. Kacang Tanah/ <i>Peanut</i>	8,0	0,4	3,20
07. Kacang Hijau/ <i>Mung bean</i>	6,0	0,6	4,00
08. Sorgum/ <i>Sorghum</i>	-	-	-

Catatan/Note:

Sumber/Source: Dinas Pertanian dan Ketahanan Pangan Kabupaten Kupang/ *Department of agriculture and food security In Kupang Regency*

Tabel
Table 5.1.2

**Produksi Sayur-sayuran Menurut Jenis Sayuran di
Kecamatan Amarasi (kuintal), 2021**
*Production of Vegetables by Kind of Plant in Amarasi
Subdistrict (quintal), 2021*

Sayuran Vegetables		Produksi (Kuintal) Production (quintal)
(1)		(2)
01.	Bawang Merah/ <i>Shallot</i>	...
02.	Bawang Putih/ <i>Garlic</i>	...
03.	Bawang Daun/ <i>Spring Onion</i>	...
04.	Kentang/ <i>Potato</i>	...
05.	Kubis/ <i>Cabbage</i>	...
06.	Petsai/ <i>Chinese Cabbage</i>	...
07.	Sayur Putih/ <i>Napa Cabbage</i>	...
08.	Wortel/ <i>Carrot</i>	...
09.	Labu Siam/ <i>Chayote</i>	...
10.	Pucuk Labu Kuning	...
11.	Kacang Panjang/ <i>Yardlong bean</i>	...
12.	Cabe/ <i>Chili</i>	...
13.	Tomat/ <i>Tomato</i>	...
14.	Terung/ <i>Aubergine</i>	...
15.	Buncis/ <i>Green Bean</i>	...
16.	Ketimun/ <i>Cucumber</i>	...
17.	Kangkung/ <i>Water Spinach</i>	...
18.	Paria/ <i>Bitter Melon</i>	...
19.	Bayam/ <i>Spinach</i>	...
Jumlah/Total		

Catatan/Note:

Sumber/Source: -

Tabel
Table 5.1.3

Produksi Buah-buahan Menurut Desa dan Jenis Buah di Kecamatan Amarasi (kuintal), 2021
Fruits Production by Kind of Plant in Amarasi Subdistrict (quintal), 2021

Buah-buahan Fruits	Produksi (Kuintal) Production (quintal)
(1)	(2)
01. Jeruk/ <i>Orange</i>	...
02. Pisang/ <i>Banana</i>	...
03. Mangga/ <i>Mango</i>	...
04. Pepaya/ <i>Papaya</i>	...
05. Nangka/ <i>Jackfruit</i>	...
06. Alpukat/ <i>Avocado</i>	...
07. Nanas/ <i>Pineapple</i>	...
08. Sirsak/ <i>Soursop</i>	...
09. Semangka/ <i>Watermelon</i>	...
Jumlah/Total	

Catatan/Note:
Sumber/Source: -

Tabel
Table 5.1.4

Jumlah Bendungan, Cekdam, Embung dan Tanggul Air Menurut Kelurahan/Desa di Kecamatan Amarasi, 2021
Number of Dams, Barrier Leveies, Retention Basin and Water Leveies by Kelurahan/Village in Amarasi Subdistrict, 2021

Kelurahan/Desa Kelurahan/Village	Bendungan dam	Cekdam Barrier Levee	Embung Retention Basin	Tanggul Air Water Levee
(1)	(2)	(3)	(4)	(5)
Oesena	-	-	1	-
Nonbes	4	-	2	-
Ponain	-	-	4	-
Tesbatan	4	-	3	-
Kotabes	-	1	5	-
Apren	-	-	1	-
Oenoni	-	2	6	-
Tesbatan II	1	-	6	-
Oenoni II	1	-	5	-
Amarasi	10	3	33	-

Catatan/Note:

Sumber/Source: Masing-masing desa di Kecamatan Amarasi /Each Village in Amarasi Subdistrict

Tabel 5.1.5 Luas Lahan Sawah Menurut Kelurahan/Desa dan Jenis Pengairan di Kecamatan Amarasi (ha), 2021
Table 5.1.5 Paddy Field Area by Kelurahan/Village and Type of Irrigation in Amarasi Subdistrict (ha), 2021

Kelurahan/Desa Kelurahan/Village	Teknis	½ Teknis	Sederhana	Desa/ Non PU	Tadah Hujan Rainfed
(1)	(2)	(3)	(4)	(5)	(6)
Oesena	-	5	1	2	3,0
Nonbes	-	22	7	-	3,0
Ponain	-	-	-	-	5,5
Tesbatan	50	15	-	-	-
Kotabes	-	-	-	-	5,0
Apren	-	-	-	-	-
Oenoni	-	-	-	-	80,0
Tesbatan II	-	2	-	-	1,5
Oenoni II	-	8	-	-	4,0
Amarasi	50	52	8	2	102,0

Catatan/Note:

Sumber/Source: Masing-masing desa di Kecamatan Amarasi/Each Village in Amarasi Subdistrict

5.2 PERKEBUNAN ESTATE CROPS

Tabel 5.2.1 Luas (ha) dan Produksi Tanaman Perkebunan (ton) Menurut Jenis Tanaman di Kecamatan Amarasi, 2021
Plantation Crops Area (ha) and Production (ton) by tpe of Plants in Amarasi Subdistrict, 2021

Tanaman <i>Plant</i>	Luas/ Area			Produksi (ton) <i>Production (ton)</i>	
	Tanaman Muda	Tanaman Produktif	Tanaman Tua/Rusak		
(1)	(2)	(3)	Jumlah (4)	(5)	(6)
01. Kelapa/ <i>Coconut</i>
02. Coklat/ <i>Cocoa Preparation</i>
03. Kapuk/ <i>Kapok</i>
04. Kemiri/ <i>Candlenut</i>
05. Pinang/ <i>Areca Palm</i>
06. Kopi/ <i>Coffee</i>
07. Jambu Mete/ <i>Cashew</i>
08. Lontar/ <i>Asian Palmyra Palm</i>
09. Vanili/ <i>Flat-Leaved-Vanilla</i>
10. Jarak/ <i>Ricinus</i>
11. Lada/ <i>Pepper</i>
12. Pala/ <i>Nutmeg</i>
13. Ketumbar/ <i>Coriander</i>
14. Kakao/ <i>Cocoa</i>
Jumlah/Total

Catatan/Note:

Sumber/Source: -

**5.3 KEHUTANAN
FORESTRY**

Tabel 5.3.1 Luas Kawasan Hutan Menurut Kelurahan/Desa dan Jenis Penguasaan Hutan di Kecamatan Amarasi, 2021 (ha)
Table 5.3.1 Forest Area by Kelurahan/Village and Type of Forest Mastery in Amarasi Subdistrict, 2021 (ha)

Kelurahan/Desa Kelurahan/Village	Hutan Negara/Lindung Protection Forest	Hutan Rakyat Community Forest
(1)	(2)	(3)
Oesena	-	-
Nonbes	-	-
Ponain	-	-
Tesbatan	200	100
Kotabes	-	-
Apren	-	-
Oenoni	-	-
Tesbatan II	-	-
Oenoni II	-	-
Amarasi	200	100

Catatan/Note:

Sumber/Source: Masing-masing desa di Kecamatan Amarasi /Each Village in Amarasi Subdistrict

Tabel 5.3.2 **Produksi Hasil Hutan di Kecamatan Amarasi, 2021**
Table **Forest Production in Amarasi Subdistrict, 2021**

Jenis Hasil Hutan <i>Type of Forest Production</i>		Satuan <i>Unit</i>	Produksi <i>Production</i>
(1)		(2)	(3)
01.	Arang/ <i>Charcoal</i>	kg	...
02.	Bambu/ <i>Bamboo</i>	batang/ <i>stem</i>	...
03.	Kayu Bakar/ <i>Firewood</i>	m ³	...
04.	Kayu Gelondongan/ <i>Wooden Log</i>	m ³	...
05.	Kayu Jati/ <i>Teak Wood</i>	m ³	...
06.	Rotan/ <i>Rattan</i>	m ³	...
07.	Kayu R Bulat	m ³	...
08.	Kayu Kuning	m ³	...
09.	Kayu Merah	m ³	...
10.	Balok Tuak	m ³	...
11.	Bebak Gwang	lembar/ <i>leaf</i>	...
12.	Daun Gwang	lembar/ <i>leaf</i>	...
13.	Asam/ <i>Tamarind</i>	ton	...
14.	Madu/ <i>Honey</i>	liter	...

Catatan/Note:

Sumber/Source: -

**5.4 PETERNAKAN
LIVESTOCK**

Tabel 5.4.1 Populasi Ternak Besar Menurut Kelurahan/Desa dan Jenis Ternak di Kecamatan Amarasi, 2021
Big Livestock Population by Kelurahan/Village and Kind of Livestock in Amarasi Subdistrict, 2021

Kelurahan/Desa Kelurahan/Village	Sapi Cow	Kerbau Buffalo	Kuda Horse
(1)	(2)	(3)	(4)
Oesena	635	-	2
Nonbes	930	-	-
Ponain	560	-	-
Tesbatan	550	-	4
Kotabes	340	-	-
Apren	992	-	2
Oenoni	1 541	-	60
Tesbatan II	720	-	-
Oenoni II	980	-	-
Amarasi	7 248	-	68

Catatan/Note:

Sumber/Source: Masing-masing desa di Kecamatan Amarasi /Each Village in Amarasi Subdistrict

Tabel
Table 5.4.2

Populasi Ternak Kecil Menurut Kelurahan/Desa dan Jenis Ternak di Kecamatan Amarasi, 2021
Small Livestock Population by Kelurahan/Village and Kind of Livestock in Amarasi Subdistrict, 2021

Kelurahan/Desa Kelurahan/Village	Kambing Goat	Domba Sheep	Babi Pig
(1)	(2)	(3)	(4)
Oesena	185	-	430
Nonbes	115	-	230
Ponain	160	-	202
Tesbatan	225	-	150
Kotabes	67	-	542
Apren	30	-	564
Oenoni	671	-	1 283
Tesbatan II	160	-	200
Oenoni II	71	-	514
Amarasi	1 684		4 115

Catatan/Note:

Sumber/Source: Masing-masing desa di Kecamatan Amarasi /Each Village in Amarasi Subdistrict

Tabel
Table 5.4.3

Populasi Unggas Menurut Kelurahan/ Desa dan Jenisnya di Kecamatan Amarasi, 2021
Poultry Population by Kelurahan/Village and Kind of Poultry in Amarasi Subdistrict, 2021

Kelurahan/Desa Kelurahan/Village	Ayam Ras Broiler Chicken	Ayam Buras/Kampung Non Broiler Chicken	Itik/Bebek Duck
(1)	(2)	(3)	(4)
Oesena	-	570	17
Nonbes	400	650	28
Ponain	200	1 600	22
Tesbatan	-	750	40
Kotabes	-	1 218	-
Apren	-	1 500	5
Oenoni	680	2 139	238
Tesbatan II	-	370	15
Oenoni II	-	607	-
Amarasi	1 280	9 404	365

Catatan/Note:

Sumber/Source: Masing-masing desa di Kecamatan Amarasi /Each Village in Amarasi Subdistrict

5.5 PERIKANAN FISHERY

Tabel 5.5.1 **Produksi Perikanan Laut Menurut Jenis Ikan di Kecamatan Amarasi (ton), 2021**
Table 5.5.1 **Marine Fishery Production by Kind of Fish in Amarasi Subdistrict (ton), 2021**

Jenis Ikan Kind of Fish		Produksi (ton) Production (ton)
(1)		(2)
01.	Tuna/ <i>Tuna</i>	-
02.	Cakalang/ <i>Skipjack Tuna</i>	-
03.	Tongkol/ <i>Eastern Little Tuna</i>	-
04.	Tenggiri/ <i>Spanish Meckerel</i>	-
05.	Kembung/ <i>Chub Mackerel</i>	-
06.	Selar/ <i>Yellowstripe Scad</i>	-
07.	Tembang/ <i>Sardinella</i>	-
08.	Teri/ <i>Anchovy</i>	-
09.	Lolosi	-
10.	Parang-parang	-
11.	Layang/ <i>Mackerel Scad</i>	-
12.	Ikan Terbang/ <i>Flying Fish</i>	-
13.	Nipi	-
14.	Peperak	-
15.	Bawal/ <i>Pomfret</i>	-
16.	Kerapu/ <i>Grouper</i>	-
17.	Kakap/ <i>Snapper</i>	-
18.	Gergaheng	-
19.	Belanak/ <i>Mullet</i>	-
Jumlah/Total		-

Catatan/Note:

Sumber/Source: Dinas Kelautan Dan Perikanan Kabupaten Kupang/ *Department of Marine Affairs and Fisheries in Kabupaten Kupang*

Tabel
Table 5.5.2

Produksi Laut Non Ikan Menurut Jenisnya di Kecamatan Amarasi (ton), 2021
Marine Non-Fish Production by Kind Non-Fish in Amarasi Subdistrict (ton), 2021

Jenis Non Ikan <i>Kind of Non-Fish</i>		Produksi (ton) <i>Production (ton)</i>
(1)		(2)
01.	Udang Halus/ <i>Fine Shrimp</i>	-
02.	Udang Windu/ <i>Tiger Prawn</i>	-
03.	Udang Putih/ <i>white shrimp</i>	-
04.	Kepiting/ <i>Crab</i>	-
05.	Kerang/ <i>Clam</i>	-
06.	Remis/ <i>mussel</i>	-
07.	Penyu/ <i>Turtle</i>	-
08.	Teripang/ <i>Sea cucumber</i>	-
09.	Rumput Laut/ <i>seaweed</i>	-
10.	Garam/ <i>Salt</i>	-
Jumlah/Total		-

Catatan/Note:

Sumber/Source: Dinas Kelautan Dan Perikanan Kabupaten Kupang/ *Department of Marine Affairs and Fisheries in Kabupaten Kupang*

Tabel
Table 5.5.3

**Jumlah Nelayan Menurut Kelurahan/Desa dan Jenisnya di
Kecamatan Amarasi, 2021**
*Number of Fisherman by Kelurahan/Village and Work Status
in Amarasi Subdistrict, 2021*

Kelurahan/Desa Kelurahan/Village	Nelayan Penuh	Nelayan Sambilan Penuh	Nelayan Sambilan Tambahan
(1)	(2)	(3)	(4)
Oesena	-	-	-
Nonbes	-	-	-
Ponain	-	-	-
Tesbatan	-	-	-
Kotabes	-	-	-
Apren	-	-	-
Oenoni	-	-	-
Tesbatan II	-	-	-
Oenoni II	-	-	-
Amarasi	-	-	-

Catatan/Note:

Sumber/Source: Dinas Kelautan Dan Perikanan Kabupaten Kupang/ *Department of Marine Affairs and Fisheries in Kabupaten Kupang*

Tabel
Table 5.5.4

Jumlah Perahu/Kapal Penangkap Ikan Menurut Jenisnya di Kecamatan Amarasi, 2021
Number of Marine Fishing Boats by Type of Boats in Amarasi Subdistrict, 2021

Jenis Perahu <i>Type of Boats</i>		Jumlah <i>Total</i>
(1)		(2)
01.	Perahu tanpa motor/ <i>Non-Motorized Boat</i>	
	Jukung/ <i>Dugout Boat</i>	-
	Kecil/ <i>Small</i>	-
	Sedang/ <i>Medium</i>	-
	Besar/ <i>Large</i>	-
02.	Perahu Bermotor/ <i>Motorized Boat</i>	
	Ketinting	-
	Tempel/ <i>Outboard Engine</i>	-
03.	Kapal Motor/ <i>Inboard Engine Boat</i>	
	GT 0-5	-
	GT 6-10	-
Jumlah/Total		-

Catatan/Note:

Sumber/Source: Dinas Kelautan Dan Perikanan Kabupaten Kupang/ *Department of Marine Affairs and Fisheries in Kabupaten Kupang*

Tabel
Table 5.5.5

**Jumlah Alat Penangkapan Ikan Menurut Jenisnya di
Kecamatan Amarasi, 2021**
**Number of Marine Fishing Gear by Type of Fishing Gear in
Amarasi Subdistrict, 2021**

Jenis Alat Penangkapan Ikan <i>Type of Fishing Gear</i>		Jumlah <i>Total</i>
(1)		(2)
01.	Bagan/ <i>Lift Net</i>	-
02.	Pukat Cincin/ <i>purse seine</i>	-
03.	Jaring Insang/ <i>Gill net</i>	-
04.	Jala Lompo	-
05.	Jala Buang/ <i>Casting Net</i>	-
06.	Sero Sapulidi/ <i>Guiding Barriers</i>	-
07.	Pancing Tonda/ <i>Troll Lines</i>	-
08.	Rawai/ <i>Long Line</i>	-
09.	Lainnya/ <i>Others</i>	-
Jumlah/Total		-

Catatan/Note:

Sumber/Source: Dinas Kelautan Dan Perikanan Kabupaten Kupang/ *Department of Marine Affairs and Fisheries in Kabupaten Kupang*

Tabel
Table 5.5.6

**Produksi Perikanan Darat Menurut Tempat
Pembudidayaan Ikan di Kecamatan Amarasi (ton), 2021**
*Production of Inland Fishery by Fish Farming Place in
Amarasi Subdistrict (ton), 2021*

Tempat Pembudidayaan <i>Farming Place</i>		Produksi (ton) <i>Production (ton)</i>
(1)		(2)
01.	Empang/ <i>Pond</i>	-
02.	Sawah/ <i>Paddy Field</i>	-
03.	Tambak/ <i>Brackish Water Pond</i>	-
04.	Kolam/ <i>Fresh Water Work</i>	0,65
05.	Perairan Darat/ <i>Land Water Works</i>	-
06.	Perairan Sungai/ <i>River Water Works</i>	-
Jumlah/Total		0,65

Catatan/Note:

Sumber/Source: Dinas Kelautan Dan Perikanan Kabupaten Kupang/ *Department of Marine Affairs and Fisheries in Kabupaten Kupang*

Tabel
Table 5.5.7

**Jumlah Petani Perikanan Darat Menurut Tempat
Pembudidayaan di Kecamatan Amarasi, 2021**
**Number of Inland Fishery Farmers by Fish Farming Place in
Amarasi Subdistrict, 2021**

Tempat Pembudidayaan <i>Farming Place</i>		Petani <i>Farmers</i>
(1)		(2)
01.	Kolam/ <i>Fresh Water Works</i>	71
02.	Sawah/ <i>Paddy Field</i>	-
03.	Tambak/ <i>Brackish Water Pond</i>	-
Jumlah/Total		71

Catatan/Note:

Sumber/Source: Dinas Kelautan Dan Perikanan Kabupaten Kupang/ *Department of Marine Affairs and Fisheries in Kabupaten Kupang*

INDUSTRI DAN ENERGI

INDUSTRY AND ENERGY

6



PENJELASAN TEKNIS

1. Perusahaan atau usaha industri adalah suatu unit (kesatuan) usaha yang melakukan kegiatan ekonomi, bertujuan menghasilkan barang atau jasa, terletak pada suatu bangunan atau lokasi tertentu, dan mempunyai catatan administrasi tersendiri mengenai produksi dan struktur biaya serta ada seorang atau lebih yang bertanggung jawab atas usaha tersebut.
2. Perusahaan Industri Pengolahan dibagi dalam 4 golongan yaitu : Industri Besar, Industri Sedang, Industri Kecil, dan Industri Rumah Tangga.

TECHNICAL NOTES

1. *A company or industrial business is a business unit that carries out economic activities, aims to produce goods or services, is located in a certain building or location, and has its own administrative record regarding production and cost structure and there is one or more people who are responsible for the business.*
2. *Processing Industry Companies are divided into 4 groups, namely: Large Industry, Medium Industry, Small Industry, and Home Industry.*

6.1 INDUSTRI DAN ENERGI INDUSTRY AND ENERGY

Tabel 6.1.1 **Jumlah Industry Menurut Golongan Industri di Kecamatan Amarasi, 2021**
Table 6.1.1 **Number of Industries by Industrial Class in Amarasi Subdistrict, 2021**

Golongan Industri <i>Industrial Class</i>	Usaha <i>Industrial Business</i>	Tenaga Kerja <i>Workers</i>
(1)	(2)	(3)
01. Industri Besar/ <i>Large Industry</i>	-	-
02. Industri Sedang/ <i>Medium Industry</i>	-	-
03. Industri Kecil/ <i>Small Industry</i>	-	-
04. Industri Rumah Tangga/ <i>Mikro Industry</i>	-	-

Catatan/Note:

Sumber/Source: Masing-masing Desa di Kecamatan Amarasi/ *Each Village in Amarasi*

Tabel
Table 6.1.2

**Jumlah Industri, Tenaga Kerja dan Perkiraan Nilai
Produksi Menurut Jenis Industri di Kecamatan Amarasi,
2021**
**Number of Industries, Workers and Estimated Production
Value by Kind of Industry in Amarasi Subdistrict, 2021**

Jenis Industri <i>Kind of Industry</i>		Jumlah Usaha <i>Industrial Business</i>	Tenaga Kerja <i>Workers</i>
(1)		(2)	(3)
01.	Industri Batako/ <i>Batako Industries</i>	8	23
02.	Industri Minyak Kelapa/ <i>Coconut Oil Industries</i>	-	-
03.	Industri Penggilingan Jagung/ <i>Corn Milling Industries</i>	9	9
04.	Industri Penggilingan Padi/ <i>Paddy Milling Industries</i>	2	4
05.	Industri Makanan/ <i>Food Industries</i>	19	19
06.	Industri Garam/ <i>Salt Industries</i>	-	-
07.	Industri Pande Besi/ <i>Smith Industries</i>	4	8
08.	Industri Anyaman/ <i>Webbing Industries</i>	-	-
09.	Industri Tenun Ikat/ <i>Weaving Industries</i>	17	145
10.	Industri Meubel/ <i>Manufacture of Wood</i>	20	43
11.	Industri Ijuk/ <i>Palm Fiber Industries</i>	-	-
12.	Industri Lainnya/ <i>Other Industries</i>	-	-

Catatan/Note:

Sumber/Source: Masing-masing desa di Kecamatan Amarasi /*Each Village in Amarasi Subdistrict*

Tabel
Table 6.1.3

Produksi Bahan Galian Golongan C (m³) dan Retribusi (Rupiah) Menurut Jenisnya di Kecamatan Amarasi, 2021
Production of Class C Minerals (m³) and Retribution (Rupiah) by Kind of Minerals in Amarasi Subdistrict, 2021

Jenis Bahan Galian <i>Kind of Minerals</i>		Produksi (m ³) <i>Production (m³)</i>	Retribusi per m ³ (Rupiah) <i>Retribution per m³ (Rupiah)</i>
(1)	(2)	(3)	
01.	Pasir/ <i>Sand</i>
02.	Sirtu
03.	Batu Gelondong
04.	Batu Karang/ <i>Coral Reef</i>
05.	Batu Pecah/ <i>crushed stone</i>
06.	Tanah Putih/ <i>White Land</i>
07.	Tanah Urug

Catatan/Note:

Sumber/Source: -

Tabel 6.1.4 Jumlah Pelanggan PDAM Menurut Kelurahan/Desa di Kecamatan Amarasi, 2021
Number of PDAM Customers by Kelurahan/Village in Amarasi Subdistrict, 2021

Kelurahan/Desa Kelurahan/Village	Pelanggan Customer
(1)	(2)
Oesena	-
Nonbes	-
Ponain	-
Tesbatan	-
Kotabes	-
Apren	-
Oenoni	-
Tesbatan II	-
Oenoni II	-
Amarasi	-

Catatan/Note:

Sumber/Source: Masing-masing desa di Kecamatan Amarasi /Each Village in Amarasi Subdistrict

Tabel
Table 6.1.5

Banyaknya Kelurahan/Desa Menurut Jenis Bahan Bakar untuk Memasak yang Digunakan Oleh Sebagian Besar Keluarga di Kecamatan Amarasi 2020 dan 2021
Number of Kelurahan/Village by Kind of Fuel for Cooking Used by Most Family in Amarasi Subdistrict, 2020 and 2021

Jenis Bahan Bakar <i>Kind of Fuel</i>	2020	2021
(1)	(2)	(3)
Gas Kota	-	-
LPG 3 Kg	-	2
LPG lebih dari 3 Kg	-	-
Minyak Tanah/ <i>Kerosene</i>	9	9
Kayu Bakar/ <i>Firewood</i>	9	9
Lainnya/ <i>Others</i>	-	-

Catatan/Note:

Sumber/Source: BPS, Pendataan Potensi Desa (Podes) 2020 dan 2021/ *BPS-Statistics Indonesia, Village Potential Data Collection 2020 and 2021*

PERDAGANGAN TRADE

7



PENJELASAN TEKNIS

1. Usaha penyediaan akomodasi adalah usaha yang menyediakan pelayanan penginapan yang dapat dilengkapi dengan pelayanan pariwisata lainnya. Usaha penyedia akomodasi dapat berupa hotel, vila, pondok wisata, bumi perkemahan, persinggahan karavan, dan akomodasi lainnya yang digunakan untuk tujuan pariwisata.

TECHNICAL NOTES

1. *The business of providing accomodation is a business that provides specialty service that can be equipped with other tourism service. it includes hotel, villa, cottage, camping, caravan stop, and other accomodation that are used for tourism purposes.*

7.1 PERDAGANGAN TRADE

Tabel 7.1.1 **Jumlah Pedagang Besar dan Eceran Menurut Kelurahan/
Desa, Jumlah Usaha dan Tenaga Kerja di Kecamatan
Amarasi, 2021**
*Number of WholeSellers and Retailers by Kelurahan/Village,
Business and Worker in Amarasi Subdistrict, 2021*

Kelurahan/Desa Kelurahan/Village	Pedagang Besar/ Wholesaler		Pedagang Eceran/ Retailer	
	Usaha Business	Tenaga Kerja Worker	Usaha Business	Tenaga Kerja Worker
(1)	(2)	(3)	(4)	(5)
Oesena	-	-	36	36
Nonbes	2
Ponain	4	12	22	...
Tesbatan	-	-	24	24
Kotabes	1	...	27	27
Apren	-	-	29	29
Oenoni	-	-
Tesbatan II	-	-	33	...
Oenoni II	1	...	27	27
Amarasi	8

Catatan/Note:

Sumber/Source: Masing-masing desa di Kecamatan Amarasi/Each Village In Amarasi Subdistrict

Tabel
Table 7.1.2

**Jumlah Pasar Harian dan Mingguan Menurut Kelurahan/
Desa di Kecamatan Amarasi, 2021**
**Number of Daily Markets and Weekly Markets by
Kelurahan/Village in Amarasi Subdistrict, 2021**

Kelurahan/Desa Kelurahan/Village	Pasar Harian Daily Market	Pasar Mingguan Weekly Market	Keterangan Description
(1)	(2)	(3)	(4)
Oesena	-	-	
Nonbes	-	1	Tidak Aktif
Ponain	-	-	-
Tesbatan	-	-	-
Kotabes	-	-	-
Apren	-	-	-
Oenoni	-	-	-
Tesbatan II	-	-	-
Oenoni II	-	-	-
Amarasi	-	1	

Catatan/Note:

Sumber/Source: Masing-masing desa di Kecamatan Amarasi/Each Village In Amarasi Subdistrict

Tabel
Table 7.1.3**Jumlah Rumah Makan dan Tenaga Kerja Menurut
Kelurahan/Desa di Kecamatan Amarasi, 2021**
**Number of Restaurants and Workers by Kelurahan /Village in
Amarasi Subdistrict, 2021**

Kelurahan/Desa Kelurahan/Village	Rumah Makan Restaurant	Tenaga Kerja Worker
(1)	(2)	(3)
Oesena	-	-
Nonbes	-	-
Ponain	-	-
Tesbatan	-	-
Kotabes	-	-
Apren	-	-
Oenoni	-	-
Tesbatan II	-	-
Oenoni II	-	-
Amarasi	-	-

Catatan/Note:

Sumber/Source: BPS, Pendataan Potensi Desa (Podes) 2021/ BPS-Statistics Indonesia, Village Potential Data Collection 2021

Tabel
Table 7.1.4

**Jumlah Usaha Jasa Perseorangan Menurut Jenis Usaha di
Kecamatan Amarasi, 2021**
*Number of Individual Service Business by Kind of Business in
Amarasi Subdistrict, 2021*

Jenis Usaha <i>Kind of Business</i>		Jumlah <i>Total</i>
(1)		(2)
01.	Persewaan Alat/ <i>Tool Rental</i>	32
02.	Bengkel Mobil/ <i>Service Station</i>	-
03.	Bengkel Motor/ <i>Bike Shop</i>	13
04.	Tambal Ban & Isi Angin/ <i>Tire Repair</i>	35
05.	Penjahit/ <i>Tailor</i>	41
06.	Pangkas Rambut/ <i>Haircut</i>	9
07.	Salon Kecantikan/ <i>Beauty Salon</i>	1
08.	Fotocopy/ <i>Photocopy</i>	14
09.	Tukang Foto/ <i>Photographer</i>	6
Jumlah/Total		151

Catatan/Note:

Sumber/Source: Masing-masing desa di Kecamatan Amarasi/*Each Village In Amarasi Subdistrict*

Tabel
Table 7.1.5

Banyaknya Sarana dan Prasarana Ekonomi Menurut Kelurahan/Desa dan Jenisnya di Kecamatan Amarasi, 2021
Number of Economics Facilities and Infrastructure by Kelurahan/Village and Kind in Amarasi Subdistrict, 2021

Kelurahan/Desa Kelurahan/Village	Kelompok ¹ Pertokoan Shop Group	Pasar dengan Bangunan Permanen ¹ Permanent Building Market	Pasar dengan Bangunan Semi Permanen ¹ Semi Permanent Building Market	Pasar Tanpa Bangunan ¹ Market Without Buildings
(1)	(2)	(3)	(4)	(5)
Oesena	-	-	-	-
Nonbes	-	-	-	-
Ponain	-	-	-	-
Tesbatan	-	-	-	-
Kotabes	-	-	-	-
Apren	-	-	-	-
Oenoni	-	-	-	-
Tesbatan II	-	-	-	-
Oenoni II	-	-	-	-
Amarasi	-	-	-	-

Lanjutan Tabel/*Continued Table* 7.1.5

Kelurahan/Desa Kelurahan/Village	Swalayan ¹ / Minimarket	Toko/Warung Kelontong ¹ Shop	Rumah Makan ¹ Restaurant
(1)	(6)	(7)	(8)
Oesena	-	12	-
Nonbes	-	55	-
Ponain	-	30	-
Tesbatan	-	2	-
Kotabes	-	25	-
Apren	-	27	-
Oenoni	-	33	-
Tesbatan II	-	28	-
Oenoni II	-	26	-
Amarasi	-	256	-

Lanjutan Tabel/*Continued Table 7.1.5*

Kelurahan/Desa Kelurahan/Village	Kedai ¹ Makanan /Warung	Hotel ¹	Hostel/Motel/ ² Losmen/Wisma Guest House
(1)	(9)	(10)	(11)
Oesena	-	-	-
Nonbes	2	-	-
Ponain	-	-	-
Tesbatan	-	-	-
Kotabes	-	-	-
Apren	-	-	-
Oenoni	1	-	-
Tesbatan II	-	-	-
Oenoni II	-	-	-
Amarasi	3	-	-

Catatan/Note: 1 yang memiliki luas < 400 m²

Sumber/Source: 1) BPS, Pendataan Potensi Desa (Podes) 2021/ BPS-Statistics Indonesia, Village Potential Data Collection 2021

2) Masing-masing Kantor Desa di Kecamatan Amarasi/ Each Village Office in Amarasi Subdistrict

TRANSPORTASI, KOMUNIKASI, DAN PARIWISATA

TRANSPORTATION, COMMUNICATION,
AND TOURISM

8



PENJELASAN TEKNIS**TECHNICAL NOTES**

- | | |
|--|--|
| <p>1. Data pengangkutan dan komunikasi meliputi:</p> <ol style="list-style-type: none"> a. Panjang Jalan b. Angkutan Darat c. Angkutan Udara d. Angkutan Laut e. Pos dan Telekomunikasi | <p>1. <i>Data of transportation and communication cover:</i></p> <ol style="list-style-type: none"> a. <i>Length of Road</i> b. <i>Land Transportation</i> c. <i>Air Transportation</i> d. <i>Sea Transportation</i> e. <i>Post and Telecommunication</i> |
| <p>2. Kendaraan Bermotor adalah kendaraan yang digerakkan oleh peralatan teknik yang ada pada kendaraan itu. Biasanya digunakan untuk angkutan orang dan atau barang di atas jalan raya selain kendaraan yang berjalan di atas rel. Kendaraan bermotor yang dicatat adalah semua jenis kendaraan kecuali milik TNI/Polri dan Korps Diplomatik.</p> | <p>2. <i>Motor Vehicles are any types of vehicles motorized by machine in those vehicles. They are usually utilized to carry people and goods on road other than those vehicles moving on railway. All types of vehicles are recorded except those belong to Indonesia Army Force, Indonesian State Police and Diplomatic Corps.</i></p> |
| <p>3. Jalan adalah jalan dalam bentuk apapun yang terbuka untuk lalu lintas kendaraan umum. Data yang disajikan dalam publikasi ini adalah semua jalan di Indonesia baik dibawah wewenang pemerintah pusat maupun daerah baik provinsi maupun kabupaten.</p> | <p>3. <i>Road is any type of road for all types of transportation. Data of road covers all roads in Indonesia under the authority of central, provincial and regional governments.</i></p> |
| <p>4. Sumber data pengangkutan dan komunikasi berasal dari masing-masing daerah dan dikumpulkan oleh Badan Pusat Statistik (BPS) setiap tahun.</p> | <p>4. <i>Data of transportation and communication are collected from each region and annually compiled by BPS-Statistics Indonesia (BPS).</i></p> |

5. Kantor Pos adalah pemberi layanan pengiriman barang, surat, uang, dan sebagainya dari suatu tempat ke tempat lain. Pengguna pelayanan biasanya diharuskan menempel perangko yang cukup pada sampul surat, kartu pos dan membayar sejumlah uang untuk pelayanan pos wesel, paket dan sebagainya.
 6. Telekomunikasi adalah setiap pemancaran, pengiriman dan atau penerimaan segala bentuk informasi dalam bentuk tanda-tanda, isyarat, tulisan, gambar, suara dan bunyi melalui system kawat, optik, radio atau system elektromagnetik lainnya.
 7. Akomodasi ialah suatu usaha yang menggunakan satu atau sebagian bangunan yang disediakan secara khusus kepada setiap orang untuk menginap, makan, memperoleh pelayanan dan fasilitas lainnya dengan pembayaran.
5. *Post Office is an institutions dealing with the delivery of goods, letters, money and so on from one place to another place. Costumers are commonly charged by putting stamp on the envelope, post card and also charged by some amount of money for money order, post package and so on.*
 6. *Telecommunication includes all transmitting, delivering and; or receiving all types of information such as signal, signification, transcription, image, sound and voice through wire, optic, and radio systems or other electromagnetic systems.*
 7. *An accommodation is an establishment using a whole or a part of building for any person who is charged for lodging, food, services as well as other related facilities.*

Akomodasi dibedakan atas hotel dan akomodasi lainnya. Ciri khusus hotel adalah mempunyai restoran yang berada di bawah manajemen hotel tersebut.

Accommodation is divided into hotel and other accommodations. Specific characteristic of hotel is providing restaurant under hotel's management.

Hotel berbintang adalah hotel yang telah memenuhi persyaratan yang telah ditentukan seperti

A classified hotel is an accommodation that has met particular requirements such as

persyaratan fisik, bentuk pelayanan yang diberikan, kualifikasi tenaga kerja, jumlah kamar dan lainnya. Sedangkan hotel tidak berbintang yaitu hotel yang tidak memenuhi persyaratan yang telah ditentukan.

physical requirements, service provided, employees' qualification, number of rooms available and so on. Whereas, a non-classified hotel is an accommodation that has not met those requirements.

8. Rumah makan/restoran adalah usaha komersil yang menyediakan jasa pelayanan makanan dan minuman yang bertempat di sebagian atau seluruh bangunan permanen, dilengkapi peralatan untuk proses pembuatan, penyimpanan dan penjualan makanan dan minuman bagi umum.

8. *Restaurant is a business to provide eating and drinking services in a whole or a part of permanent building utilizing tools for cooking, storing, and selling food and drink processes for anyone.*

9. Wisatawan (turis) adalah setiap pengunjung yang mengunjungi suatu negara/wilayah di luar tempat tinggalnya, didorong oleh satu atau beberapa keperluan tanpa bermaksud memperoleh penghasilan di tempat yang dikunjungi dan lama kunjungan paling sedikit 24 jam tetapi tidak lebih dari satu tahun.

9. *A tourist is any person visiting a country/place other than his/her usual place of residence for any reason other than earning income from the country/place visited, and the length of stay is at least 24 hours, yet no more than one year.*

8.1 TRANSPORTASI TRANSPORTATION

Tabel 8.1.1 **Jumlah Kendaraan yang Dimiliki Penduduk Menurut Kelurahan/Desa dan Jenis Kendaraan di Kecamatan Amarasi, 2021**
Number of Vehicles Owned Residents by Kelurahan/Village and Type of Vehicles in Amarasi Subdistrict, 2021

Kelurahan/Desa Kelurahan/Village	Roda Enam Six Wheeler	Roda Empat Four Wheeler	Roda Dua Two Wheeler	Sepeda Bicycle
(1)	(2)	(3)	(4)	(5)
Oesena	2	12
Nonbes	17	82	207	17
Ponain	8	12	312	...
Tesbatan	3	15	138	32
Kotabes	13	25	285	11
Apren	5	16	288	20
Oenoni	11	18	672	32
Tesbatan II	5	27	70	12
Oenoni II	2	8	226	13
Amarasi	66	215	2 198	137

Catatan/Note:

Sumber/Source: Masing-masing desa di Kecamatan Amarasi/Each Village In Amarasi Subdistrict

Tabel
Table 8.1.2

**Jumlah Angkutan Umum yang Dimiliki Menurut
Kelurahan/Desa dan Jenis Kendaraan di Kecamatan
Amarasi, 2021**
*Number of owned public transportation by Kelurahan/
Village and Type of Vehicles in Amarasi Subdistrict, 2021*

Kelurahan/Desa Kelurahan/Village	Mikrolet	Pick Up	Truk Truck	Bis Bus	Ojek Taxibike	Lainnya Others
(1)	(2)	(3)	(4)	(5)	(6)	(7)
Oesena	-	12	1	1	-	-
Nonbes	1	33	17	-	20	-
Ponain	-	8	12	-	22	-
Tesbatan	-	8	3	-	10	4
Kotabes	1	24	13	-	17	2
Apren	-	12	3	-	3	-
Oenoni	1	14	9	-	-	-
Tesbatan II	1	18	5	-	16	-
Oenoni II	-	8	2	-	12	-
Amarasi	4	137	65	1	100	6

Catatan/Note:

Sumber/Source: Masing-masing desa di Kecamatan Amarasi/Each Village In Amarasi Subdistrict

Tabel 8.1.3 Jumlah Jembatan pada Jalan Utama dan Jenis Permukaan Jalan Terluas Menurut Kelurahan/Desa di Kecamatan Amarasi, 2021
Number of Bridges on Main roads and Widest Type of Road Surface by Kelurahan/Village in Amarasi Subdistrict, 2021

Kelurahan/Desa Kelurahan/Village	Jembatan ¹ Bridge	Jenis Permukaan ² Jalan Terluas Widest Type of Road Surface
(1)	(2)	(3)
Oesena	-	Diperkeras (kerikil, batu, dll)
Nonbes	1	Aspal/beton
Ponain	1	Aspal/beton
Tesbatan	2	Aspal/beton
Kotabes	2	Aspal/beton
Apren	-	Diperkeras (kerikil, batu, dll)
Oenoni	2	Aspal/beton
Tesbatan II	-	Aspal/beton
Oenoni II	-	Aspal/beton
Amarasi		

Catatan/Note:

Sumber/Source: Catatan/Note:

Sumber/Source: 1) Masing-masing Desa/Kelurahan/ Each Village/Kelurahan

2) BPS, Pendataan Potensi Desa (Podes) 2021/ BPS-Statistics Indonesia, Village Potential Data Collection 2021

Tabel
Table 8.1.4**Panjang Jalan Menurut Kelurahan/Desa dan Jenis Permukaan di Kecamatan Amarasi, 2021 (Km)**
Length of Roads by Kelurahan/Village and Type of Road Surface in Amarasi Subdistrict, 2021

Kelurahan/Desa <i>Kelurahan/Village</i>	Jenis Permukaan/ <i>Type of Road Surface</i>		
	Aspal <i>Asphalt</i>	Perkerasan <i>Pavement</i>	Tanah <i>Soil</i>
(1)	(2)	(3)	(4)
Oesena	1,2	10,0	5
Nonbes	15,0	8,5	5
Ponain	9,0	14,0	7
Tesbatan	3,5	5,0	3
Kotabes	10,0	12,0	15
Apren	1,0	8,0	4
Oenoni	8,5	12,0	5
Tesbatan II	2,5	7,5	15
Oenoni II	3,5	11,5	9
Amarasi	54,2	88,5	68

Catatan/Note:

Sumber/Source: Masing-masing desa di Kecamatan Amarasi/*Each Village In Amarasi Subdistrict*

Tabel 8.1.5 **Panjang Jalan Menurut Kelurahan/Desa dan Tingkat Kewenangan Pemerintah di Kecamatan Amarasi, 2021**
Table 8.1.5 **Length of Roads by Kelurahan/Village and Level of Government Authority in Amarasi Subdistrict, 2021**

Kelurahan/Desa Kelurahan/Village	Negara State	Provinsi Province	Kabupaten/ Kota Regency/ Municipality	Desa Village
(1)	(2)	(3)	(4)	(5)
Oesena	-	-	-	18,0
Nonbes	-	3,0	7	20,0
Ponain	-	6,0	3	14,0
Tesbatan	-	2,5	4	8,0
Kotabes	-	6,0	4	5,0
Apren	-	-	5	7,5
Oenoni	-	3,5	5	12,0
Tesbatan II	-	1,5	1	30,0
Oenoni II	-	8,0	8	23,5
Amarasi	-	30,5	37	138

Catatan/Note:

Sumber/Source: Masing-masing desa di Kecamatan Amarasi/Each Village In Amarasi Subdistrict

Tabel
Table 8.1.6

**Banyaknya Kelurahan/Desa Menurut Keberadaan
Penerangan Jalan Utama di Kecamatan Amarasi, 2021**
**Number of Kelurahan/Villages by According to Existence of
Main Road Lighting in Amarasi Subdistrict, 2021**

Penerangan Jalan Utama Main Road Lighting	Jumlah Total
(1)	(2)
Sumber Penerangan Jalan Utama/ Main Road Lighting Source	
Listrik Pemerintah/ <i>Government Electricity</i>	-
Listrik Non Pemerintah/ <i>Non-Government Electricity</i>	-
Non Listrik/ <i>Non-Electric</i>	-

Catatan/Note: ...

Sumber/Source: BPS, Pendataan Potensi Desa (Podes) 2021/ *BPS-Statistics Indonesia, Village Potential Data Collection 2021*

8.2 KOMUNIKASI COMMUNICATION

Tabel 8.2.1 Jumlah Menara, Operator Layanan Komunikasi Telepon Seluler, dan Kondisi Sinyal Telepon Seluler Menurut Kelurahan/Desa di Kecamatan Amarasi, 2021
Number of Towers, Cellular Telephone Communication Service Operators and Cellular Phone Signal Condition by Kelurahan/Village in Amarasi Subdistrict, 2021

Kelurahan/Desa Kelurahan/Village	Menara Tower	Operator Layanan Komunikasi Communication Service Operators	Kondisi Sinyal Signal Condition
(1)	(2)	(3)	(4)
Oesena	-	2	Sinyal kuat
Nonbes	2	2	Sinyal sangat kuat
Ponain	1	3	Sinyal kuat
Tesbatan	-	3	Sinyal kuat
Kotabes	1	2	Sinyal sangat kuat
Apren	1	3	Sinyal kuat
Oenoni	-	2	Sinyal lemah
Tesbatan II	1	2	Sinyal sangat kuat
Oenoni II	-	2	Sinyal lemah
Amarasi	6		

Catatan/Note: ...

Sumber/Source: BPS, Pendataan Potensi Desa (Podes) 2021/ BPS-Statistics Indonesia, Village Potential Data Collection 2021

Tabel
Table 8.2.2

Keberadaan Kantor Pos dan Perusahaan/Agen Jasa Ekspedisi Swasta Menurut Kelurahan/Desa di Kecamatan Amarasi, 2021
Presence of Post Offices and Companies/Private Expedition Service Agencies by Kelurahan/Village in Amarasi Subdistrict, 2021

Kelurahan/Desa Kelurahan/Village	Kantor Pos Post Office	Perusahaan/Agen Jasa Ekspedisi Swasta Company/Private Expedition Service Agency
(1)	(2)	(3)
Oesena	-	-
Nonbes	-	-
Ponain	-	-
Tesbatan	-	-
Kotabes	-	-
Apren	-	-
Oenoni	-	-
Tesbatan II	-	-
Oenoni II	-	-
Amarasi	-	-

Catatan/Note: Kantor Pos termasuk Pos Pembantu dan Rumah Pos/ Post Office including Sub-Post and Post House

Sumber/Source: BPS, Pendataan Potensi Desa (Podes) 2021/ BPS-Statistics Indonesia, Village Potential Data Collection 2021

8.3 PARIWISATA TOURISM

Tabel 8.3.1 **Jumlah Tempat Wisata Menurut Kelurahan/Desa dan Rata-rata Retribusi per Pengunjung di Kecamatan Amarasi, 2021**
Number of Tourist Attraction by Kelurahan/Village and Average Cost per Visitor in Amarasi Subdistrict, 2021

Kelurahan/Desa Kelurahan/Village	Tempat Wisata/ Tourist Attraction		Pengunjung Visitor	Rata-rata Retribusi per Pengunjung (Rupiah) Cost
	Alam Natural	Lainnya Others		
(1)	(2)	(3)	(4)	(5)
Oesena	-	-	-	-
Nonbes	-	-	-	-
Ponain	-	-	-	-
Tesbatan	1	-	-	-
Kotabes	-	-	-	-
Apren	1	-	-	-
Oenoni	-	-	-	-
Tesbatan II	-	-	-	-
Oenoni II	-	-	-	-
Amarasi	2	-	-	-

Catatan/Note:

Sumber/Source: Masing-masing desa di Kecamatan Amarasi/Each Village In Amarasi Subdistrict

Tabel
Table 8.3.2

Jumlah Penginapan, Kamar, Tempat Tidur dan Tenaga Kerja Menurut Kelurahan/Desa di Kecamatan Amarasi, 2021
Number of Lodgings, Rooms, Beds and Workers by Kelurahan/Village in Amarasi Subdistrict, 2021

Kelurahan/Desa Kelurahan/Village	Penginapan Lodging	Kamar Room	Tempat Tidur Bed	Tenaga Kerja Worker
(1)	(2)	(3)	(4)	(5)
Oesena	-	-	-	-
Nonbes	-	-	-	-
Ponain	-	-	-	-
Tesbatan	-	-	-	-
Kotabes	-	-	-	-
Apren	-	-	-	-
Oenoni	-	-	-	-
Tesbatan II	-	-	-	-
Oenoni II	-	-	-	-
Amarasi	-	-	-	-

Catatan/Note:

Sumber/Source: Masing-masing desa di Kecamatan Amarasi/Each Village In Amarasi Subdistrict

KEUANGAN DAN HARGA

LOCAL FINANCE AND PRICE

9



PENJELASAN TEKNIS**TECHNICAL NOTES**

- | | |
|--|---|
| <p>1. Cakupan Statistik Keuangan Negara meliputi:</p> <ol style="list-style-type: none"> a. Keuangan Pemerintah Pusat b. Keuangan Pemerintah Daerah Provinsi c. Keuangan Pemerintah Daerah Kabupaten/Kota d. Keuangan Pemerintah Desa. | <p>1. <i>State Finance Statistics consists of:</i></p> <ol style="list-style-type: none"> a. <i>Central Government Finance</i> b. <i>Provincial Government Finance</i> c. <i>District-Level Government Finance</i> d. <i>Village-Level Government Finance</i> |
| <p>2. BPS mengumpulkan statistik Keuangan Pemerintah Daerah melalui kantor pemerintahan terkait di masing-masing wilayah.</p> | <p>2. <i>BPS collects Finance Statistics at Subdistrict levels from government offices in each region.</i></p> |
| <p>3. Data statistik perbankan bersumber dari Bank Rakyat Indonesia dan Bank Pemerintah Daerah (Bank NTT).</p> | <p>3. <i>Banking statistics are from 'Bank Rakyat Indonesia' and Bank of NTT.</i></p> |
| <p>4. Koperasi adalah badan usaha yang beranggotakan orang seorang atau badan hukum Koperasi dengan melandaskan kegiatannya berdasarkan prinsip Koperasi sekaligus sebagai gerakan ekonomi rakyat yang berdasar atas asas kekeluargaan.</p> | <p>4. <i>Cooperative is an establishment which members are people or establishments with legal status of cooperative. Its activities are based on cooperative principles and it is also as economic movement of the people.</i></p> |
| <p>5. Data harga-harga berasal dari survei harga yang dilakukan oleh BPS sementara data Koperasi dan pegadaian masing-masing diperoleh dari dinas dan perusahaan terkait di masing-masing wilayah.</p> | <p>5. <i>Data of price is from BPS's survey of price while data of cooperative and pawnshop are collected from related services and establishments in each area.</i></p> |

9.1 KEUANGAN FINANCE

Tabel 9.1.1 Anggaran dan Realisasi Anggaran Pendapatan dan Belanja Pemerintah Desa Menurut Kelurahan/Desa di Kecamatan Amarasi, 2021 (Rupiah)
Budget and Realization of Village Government Revenues and Expenditure Budget by Kelurahan/Village in Amarasi Subdistrict, 2021 (Rupiah)

Kelurahan/Desa Kelurahan/Village	Pendapatan Revenues		Belanja Expenditure	
	Anggaran Budget	Realisasi Relization	Anggaran Budget	Realisasi Relization
(1)	(2)	(3)	(4)	(5)
Oesena	1 164 448 560	1 164 698 560	...	1 216 294 061
Nonbes
Ponain	1 292 292 229
Tesbatan	1 240 133 090	1 240 133 090	1 231 634 850	1 231 634 850
Kotabes	1 298 482 980	...	1 398 337 240	1 211 355 453
Apren	...	1 978 436 742	...	1 919 754 870
Oenoni	1 217 280 878	1 216 316 240
Tesbatan II	1 456 292 840	1 425 189 040
Oenoni II	1 165 497 220	...	1 131 185 500	...
Amarasi

Catatan/Note:

Sumber/Source: Masing-masing Desa/Kelurahan/ Each Village/Kelurahan

Tabel
Table 9.1.2**Jumlah Koperasi dan Anggota Koperasi Menurut Jenis Koperasi di Kecamatan Amarasi, 2021**
Number of Cooperatives and Member of Cooperative by Type of Cooperative in Amarasi Subdistrict, 2021

Jenis Koperasi <i>Type of Cooperative</i>	Koperasi <i>Cooperative</i>	Anggota Koperasi <i>Member of Cooperative</i>
(1)	(2)	(3)
Koperasi Unit Desa/ <i>Village Unit Cooperative</i>	-	...
Koperasi Simpan Pinjam/ <i>Credit Cooperative</i>	9	...
Koperasi Pegawai/ <i>Civil Servant Cooperative</i>	-	...
Koperasi Lainnya/ <i>Other Cooperative</i>	-	...
Jumlah/Total	9	...

Catatan/Note: Anggota koperasi merupakan anggota koperasi yang masih aktif/beroperasi/ *Member of Cooperative is Member of Cooperative who are still active/operating*

Sumber/Source: BPS, Pendataan Potensi Desa (Podes) 2021/ *BPS-Statistics Indonesia, Village Potential Data Collection 2021*

Tabel
Table 9.1.3

Banyaknya Sarana Lembaga Keuangan Yang Beroperasi Menurut Kelurahan/Desa dan Jenisnya di Kecamatan Amarasi, 2021
Number of Operating Facilities for Financial Institutions by Kelurahan/Village and Type in Amarasi Subdistrict, 2021

Kelurahan/Desa Kelurahan/Village	Bank Umum Pemerintah Government's Public Bank	Bank Umum Swasta Private Bank	Bank Perkreditan Rakyat Community Credit Bank
(1)	(2)	(3)	(4)
Oesena	-	-	-
Nonbes	1	-	-
Ponain	-	-	-
Tesbatan	-	-	-
Kotabes	-	-	-
Apren	-	-	-
Oenoni	-	-	-
Tesbatan II	-	-	-
Oenoni II	-	-	-
Amarasi	1	-	-

Catatan/Note:

Sumber/Source: Masing-masing Desa/Kelurahan/ Each Village/Kelurahan

9.2 HARGA PRICE

Tabel 9.2.1 Rata-Rata Harga Bahan Pokok dan Bahan Strategis Lainnya Menurut Komoditi di Kecamatan Amarasi, 2021
Average Prices of Staples and Other Strategic Ingredients by Commodity in Amarasi Subdistrict, 2021

	Komoditi Commodity	Satuan Unit	Harga (Rupiah) Price (Rupiah)
	(1)	(2)	(3)
01.	Beras Giling Lokal/ <i>Local Milled Rice</i>	kg	...
02.	Beras Dolog/ <i>'Dolog' Rice</i>	kg	...
03.	Jagung Pipilan/ <i>Shelled Corn</i>	kg	...
04.	Gula Pasir/ <i>Granulated Sugar</i>	kg	...
05.	Garam Non Yodium/ <i>Non Iodized Salt</i>	kg	...
06.	Minyak Goreng Bermerek/ <i>Branded Cooking Oil</i>	liter	...
07.	Minyak Kelapa/ <i>Coconut oil</i>	botol/ <i>bottle</i>	...
08.	Sabun Mandi Batangan/ <i>Bar Soap</i>	buah/ <i>piece</i>	...
09.	Tekstil (Blacu)/ <i>Textile</i>	m	...
10.	Terigu/ <i>Wheat Flour</i>	kg	...
11.	Benang Jahit/ <i>Sewing Thread</i>	buah/ <i>piece</i>	...
12.	Semen/ <i>Cement</i>	Zak	...
13.	Minyak Tanah/ <i>Kerosene</i>	liter	...
14.	Bensin Premium/ <i>Premium Gasoline</i>	liter	...
15.	Solar/ <i>Diesel Fuel</i>	liter	...
16.	Sapi/ <i>Cow</i>	ekor/ <i>head</i>	...
17.	Daging Sapi/ <i>Beef</i>	kg	...
18.	Babi/ <i>Pig</i>	ekor/ <i>head</i>	...
19.	Daging Babi/ <i>Pork</i>	kg	...
20.	Ayam Ras (Potong)/ <i>Broiler Chicken</i>	ekor/ <i>head</i>	...
21.	Telur Ayam Ras/ <i>Broiler Egg</i>	kg	...
22.	Pupuk (Urea)/ <i>Fertilizer</i>	kg	...

Catatan/Note:

Sumber/Source: -

ST 2023

SENSUS PERTANIAN

BerAKHLAK

Berorientasi Pelayanan Akuntabel Kompeten
Harmonis Loyal Adaptif Kolaboratif

DATA

MENCERDASKAN BANGSA

Enlighten The Nation



**BADAN PUSAT STATISTIK
KABUPATEN KUPANG
BPS-STATISTICS OF KUPANG REGENCY**



Jl. Timor Raya KM. 36, Oelamasi
Telp.: - Fax.: -

Homepage: <http://kupangkab.bps.go.id>, E-mail: bps5303@bps.go.id