

STATISTIK DAERAH KECAMATAN AIR NAPAL 2016

<http://bengkuluutarakab.bps.go.id>



**BADAN PUSAT STATISTIK
KABUPATEN BENGKULU UTARA**
Statistics Of Bengkulu Utara Regency

STATISTIK DAERAH
Kecamatan Air Napal
2016

<http://bengkuluutarakab.bps.go.id>



Badan Pusat Statistik
Kabupaten Bengkulu Utara

<http://bengkuluutarakab.bps.go.id>

STATISTIK DAERAH
Kecamatan Air Napal 2016

ISSN :

No. Publikasi : 170306.1624

Katalog BPS : 1101002.1703051

Ukuran Buku : 17,6 x 25 cm

Jumlah Halaman : 20 Hal

Naskah :

KSK Kecamatan Air Napal

Gambar Kulit :

Seksi Integrasi Pengolahan dan Diseminasi Statistik

Diterbitkan oleh :

BPS Kabupaten Bengkulu Utara

<http://bengkuluutarakab.bps.go.id>

<http://bengkuluutarakab.bps.go.id>



Kata Pengantar

Publikasi Statistik Daerah Kecamatan Air Napal 2015 diterbitkan oleh Badan Pusat Statistik Kabupaten Bengkulu Utara, memuat ulasan sederhana dari berbagai data dan informasi statistik terpiih seputar Kecamatan Air Napal untuk membantu pembaca guna memahami perkembangan sosial ekonomi dan potensi sumber daya di Kecamatan Air Napal

Publikasi Statistik Daerah Kecamatan Air Napal ini diterbitkan untuk melengkapi publikasi statistik yang sudah terbit secara rutin setiap tahun Berbeda dengan publikasi yang sudah ada publikasi ini lebih menekankan pada segi analisis

Materi yang disajikan dalam Statistik Daerah Kecamatan Air Napal 2016 ini memuat berbagai data di Kecamatan Air Napal dan diharapkan dapat menjadi bahan rujukan/kajian dalam perencanaan dan evaluasi kegiatan pembangunan

Kritik dan saran konstruktif berbagai pihak kami harapkan untuk penyempurnaan penerbitan mendatang Semoga publikasi ini mampu memenuhi tuntutan kebutuhan data statistik baik oleh instansi/dinas pemerintah, swasta, kalangan akademisi maupun masyarakat luas.

Kepala Badan Pusat Statistik
Kabupaten Bengkulu Utara

Ir Sriwiyana Teguh Ananto MSi
NIP 19690218 199401 1 001



TAPAK BALAI

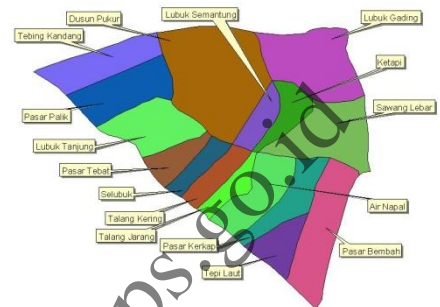
DAFTAR ISI

1. Geografi	1
2. Penduduk	2
3. Pendidikan	3
4. Kesehatan	4
5. Pertanian	5
6. Lampiran		

Sebagian Wilayah berbatasan langsung dengan Samudera Indonesia

Peta Kecamatan Air Napal

KECAMATAN AIR NAPAL



Kecamatan Air Napal termasuk kedalam wilayah Kabupaten Bengkulu Utara. Sebagian desa yang terdapat di Kecamatan Air Napal berbatasan langsung dengan Samudera Indonesia.

Dengan luas wilayah 65,96 KM², Kecamatan Air Napal terbagi dalam 12 Desa definitif, dimana Desa Pasar Tebat merupakan Ibu Kota Kecamatan. Keadaan topografinya berbukit-bukit dan banyak lereng, sebagian berada di pesisir pantai dengan ketinggian wilayah berkisar 0-100 meter di atas permukaan laut.

*** Tahukah Anda

Kecamatan Air Napal merupakan pecahan dari kecamatan Kerkap, merupakan bagian dari wilayah Kabupaten Bengkulu Utara. Transportasi untuk menuju ke kecamatan melalui kendaraan roda empat.

Statistik Geografi Kecamatan Air Napal

Uraian	Satuan	2015
Luas	Km2	65,96
Luas Desa		
- Tepi Laut	Km2	8,50
- Pasar Bembah	Km2	7,50
- Pasar Kerkap	Km2	9,00
- Air Napal	Km2	3,00
- Talang Jarang	Km2	2,50
- Talang Kering	Km2	3,00
- Selubuk	Km2	6,50
- Pasar Tebat	Km2	2,25
- Lubuk Tanjung	Km2	3,00
- Pasar Palik	Km2	9,00
- Tebing Kandang	Km2	5,00
- Dusun Pukur	Km2	6,00

Sumber : Kecamatan Air Napal

PENDUDUK

Kepadatan penduduk tertinggi berada di Desa Pasar Tebat

Pada Tahun 2015 jumlah penduduk mencapai 9.215 Jiwa. Kepadatan penduduk tertinggi berada di Desa Pasar Tebat, yaitu 306,22 jiwa per KM²

Indikator Kependudukan Kecamatan Air Napal

Uraian	2015
Jumlah penduduk (jiwa)	9.215
Kepadatan penduduk (jiwa/KM ²)	139,70
Sex Ratio (LP) (%)	101,20

Jumlah Penduduk Kecamatan Air Napal per Desa Tahun 2015 (Jiwa)

KECAMATAN Sub District	Laki- laki Male	Perempu- an Female	Jumlah Total
1	2	3	4
- Tepi Laut	316	325	641
- Pasar Bembah	413	398	811
- Pasar Kerkap	660	703	1.363
- Air Napal	345	326	671
- Talang Jarang	241	240	481
- Talang Kering	244	237	481
- Selubuk	509	483	992
- Pasar Tebat	356	333	689
- Lubuk Tanjung	380	396	776
- Pasar Palik	417	413	830
- Tebing Kandang	366	353	719
- Dusun Pukur	388	373	761

Sumber : BPS Kab. Bengkulu Utara

Pada Tahun 2015, penduduk Kecamatan Air Napal tercatat sebanyak 11. 833 jiwa dengan sex ratio sebesar 101,20. Ini menunjukkan bahwa penduduk laki-laki lebih banyak dibandingkan dengan penduduk perempuan.

Persebaran penduduk dari 12 desa yang ada, terbilang tidak merata. Dengan luas wilayah sedang dan juga merupakan ibu kota kecamatan, Desa Pasar Tebat menjadi Desa terpadat di Kecamatan Air Napal, yaitu 300 jiwa per KM² pada Tahun 2015.

Jumlah penduduk Kecamatan Air Napal sebanyak 9.215 jiwa, menunjukkan bahwa dibandingkan dengan kecamatan-kecamatan lain di Kabupaten Bengkulu Utara, penduduk Kecamatan Air Napal hanya sebagian kecil dari total jumlah penduduk Kabupaten Bengkulu Utara.

*** Tahukah Anda

*Rata-rata jumlah Anggota Rumah
Tangga di Kecamatan Air Napal pada
Tahun 2015 sebesar 4,19*

PENDIDIKAN

Jumlah Sekolah di Kecamatan Air Napal Masih Sedikit

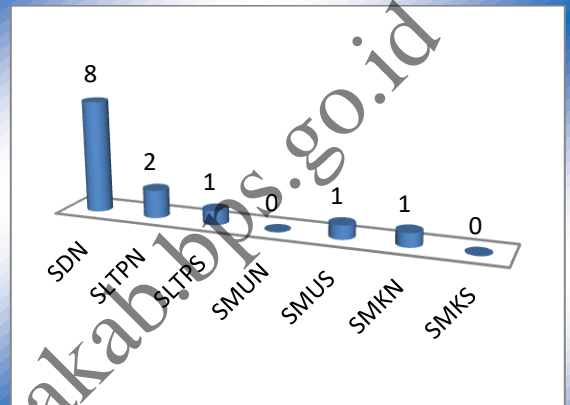
Pada Tahun 2015, Hanya ada Tiga Sekolah Lanjutan Tingkat pertama, satu Sekolah Menengah Umum Swasta dan satu Sekolah Menengah Kejuruan

3

Pendidikan merupakan salah satu aspek penting dalam kehidupan yang akan menentukan kualitas hidup seseorang. Peningkatan sektor pendidikan sangat dipengaruhi oleh sarana dan prasarana pendidikan. Sarana yang memadai sangat diperlukan untuk meningkatkan kualitas belajar mengajar.

Pada Tahun 2015, jumlah sekolah di Kecamatan Air Napal berjumlah 8 Sekolah Dasar, 3 Sekolah Lanjutan Tingkat Pertama, 1 Sekolah Menengah Umum Swasta dan 1 Sekolah Menengah Kejuruan. Sekolah Dasar tidak berada di setiap desa di Kecamatan Air Napal. Sekolah Menengah Lanjutan Tingkat Pertama berada di Desa Talang Jarang dan Lubuk Tanjung, sedangkan sekolah menengah umum swasta di Desa Pasar Kerkap dan Sekolah Menengah Kejuruan berada di Desa Selubuk.

Jumlah Sekolah di Kecamatan Air Napal Tahun 2015



*** Tahukah Anda

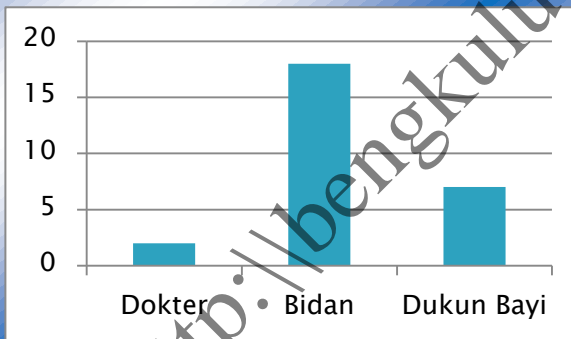
Jarak dari Kecamatan ke Talang Jarang lebih kurang 3 KM, artinya bila dari kecamatan untuk menuju SMK, harus menempuh jarak yang tidak jauh dan tidak memerlukan waktu lama.

KESEHATAN

Tenaga kesehatan yang terbanyak adalah Bidan yang ada di setiap desa di Kecamatan Air Napal.

Kesehatan masyarakat sangatlah penting karena merupakan suatu hal yang sangat dibutuhkan karena agar bisa melaksanakan kegiatan sehari-hari. Dengan demikian pemerintah daerah harus memperhatikan pemerataan tenaga kesehatan agar pelayanan terhadap masyarakat bisa berjalan dengan sesuai yang diharapkan masyarakat. Maka itu pemerataan tenaga kesehatan di suatu kecamatan sangatlah penting agar bisa melayani masyarakat dengan baik.

Jumlah Sarana Kesehatan di Kecamatan Air Napal Tahun 2015



****Tahukah Anda**

Di Kecamatan Air Napal, pada tahun 2015, Akseptor baru sebanyak 148 Akseptor, sedangkan Akseptor aktif sebanyak 1.411 Akseptor. Keluarga Berencana paling banyak menggunakan alat kontrasepsi implant.

Jumlah Tenaga Kesehatan Per Desa di Kecamatan Air Napal Tahun 2015



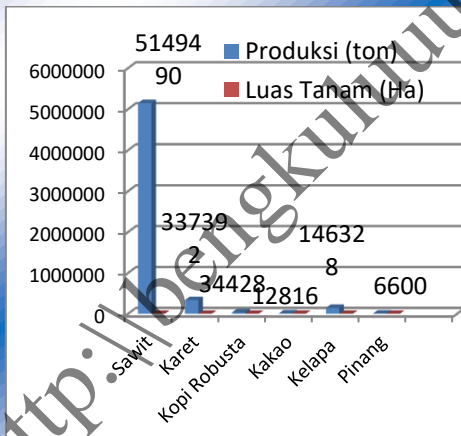
Untuk meningkatkan kesehatan masyarakat, diperlukan sarana dan prasarana yang memadai di bidang kesehatan. Di Kecamatan Air Napal, terdapat 1 Puskesmas, 4 Puskesmas pembantu, 1 puskesmas keliling, 9 poskesdes dan 14 Posyandu. Untuk tenaga kesehatan, di Kecamatan Air Napal terdapat 2 orang dokter, 18 orang bidan dan 7 orang dukun bayi.

Jagung merupakan tanaman palawija dengan produksi tertinggi

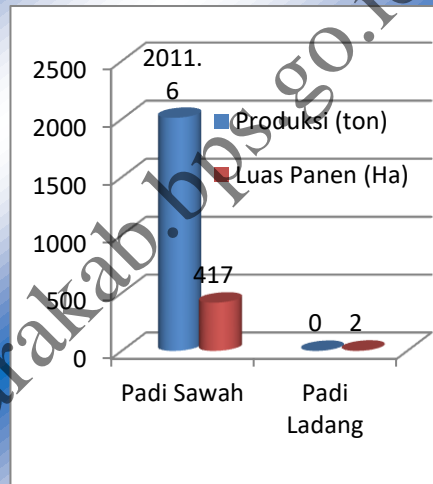
Produksi tanaman pangan padi sawid, yaitu sebesar 2.011,6 Ton pada Tahun 2015

Produksi tanaman pangan adalah dari tanaman padi. Pada Tahun 2015, di Kecamatan Air Napal produksi tanaman padi sawah sebesar 2.011,6 Ton dengan luas panen 417 Ha, sedangkan padi ladang dengan luas panen sebesar 2 Ha. Di kecamatan Air Napal hanya beberapa desa yang hasil produksinya sangat bagus. Kontribusi padi terbesar dihasilkan desa Talang Jarang.

Luas dan Produksitanaman perkebunan di Kecamatan Air Napal Tahun 2015



Produksi dan luas lahan padi sawah dan padi ladang di Kecamatan Air Napal Tahun 2015



Pertanian perkebunan karet dan sawit merupakan penghasilan utama masyarakat kecamatan Air Napal. Pada tahun 2015, Kelapa Sawit merupakan produksi terbesar yaitu, 337.392 ton dengan luas tanam 934 Ha sedangkan Karet sebesar 617.400 ton dengan luas tanam 423 ha, dengan demikian pertanian perkebunan sangat cocok di kecamatan Air Napal karena sesuai dengan struktur tanah.

PERTANIAN

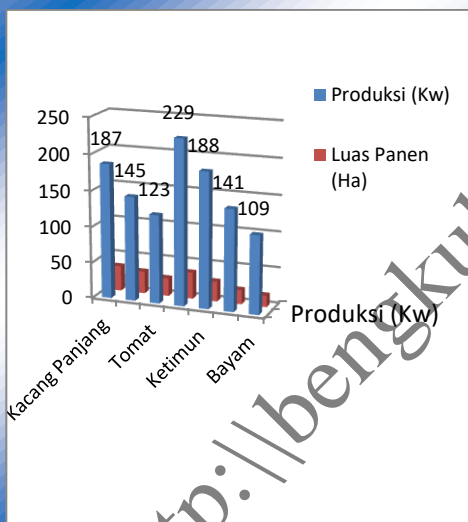
Terung merupakan tanaman sayuran dengan produksi tertinggi

Produksi tanaman terung sebesar 1.535 Kwintal pada Tahun 2015

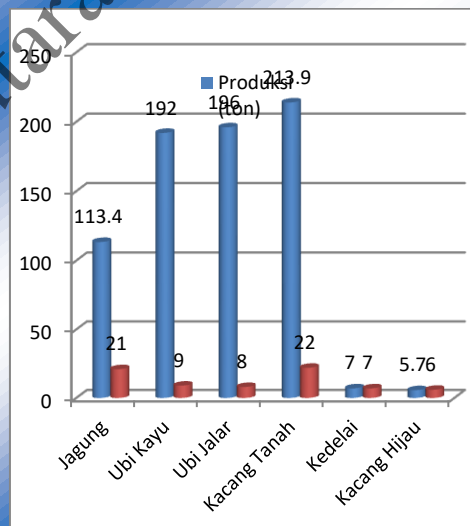
Pada sektor palawija di kecamatan Air Napal produksi jagung merupakan komoditi terbesar yaitu 113,40 ton dengan luas panen 21 Ha. Sedangkan Kacang tanah merupakan komoditi kedua terbesar 213,90 ton dengan luas panen sebesar 22 Ha. Tanaman palawija kontribusinya sangat kecil karena masyarakat kebanyakan lahan untuk tanaman perkebunan.

Selain padi dan palawija di kecamatan Air Napal pada tahun 2014 pada sektor sayur-sayuran produksi terung yang paling dominan produksinya yaitu sebesar 229 kwintal dengan luas panen 37 ha, sedangkan komoditi Ketimun Besar merupakan terbesar kedua yaitu 188 kwintal dengan luas panen 28 ha.

Produksi Tanam Sayur-sayuran di Kecamatan Air Napal Tahun 2014



Produksi Palawija di Kecamatan Air Napal Tahun 2015



*** Data Produksi Sayur-sayuran tahun 2014, data tahun 2015 tidak tersedia

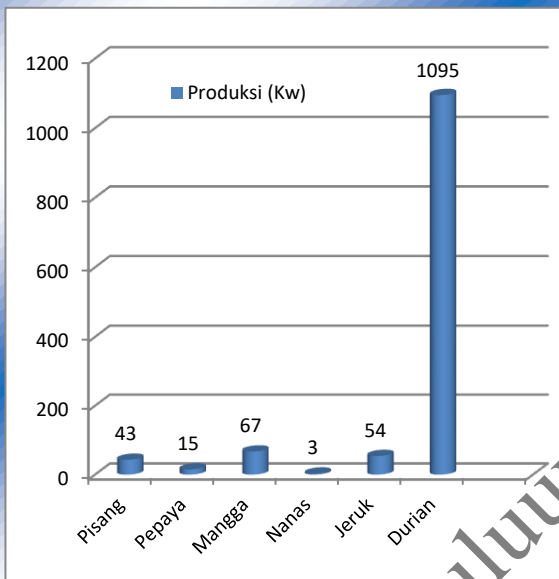
PERTANIAN

5

Durian merupakan tanaman buah-buahan dengan produksi tertinggi

Populasi ternak yang paling banyak tahun 2015 adalah kambing

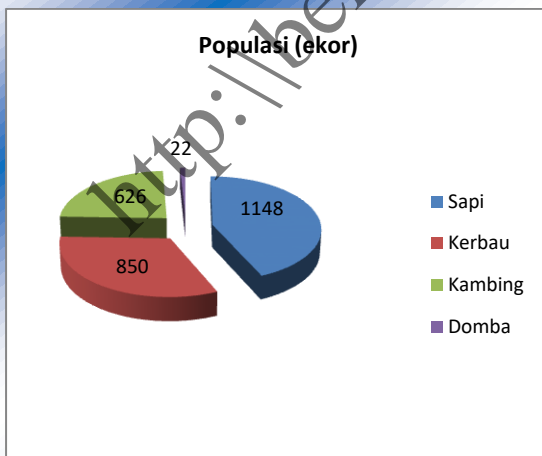
**Produksi Buah-buahan
di Kecamatan Air Napal Tahun 2015**



Produksi pada tanaman buah-buahan di kecamatan Air Napal dari tanaman Durian merupakan produksi terbesar yaitu 1.095 kwintal dengan sedangkan Mangga terbesar kedua yaitu 67 kwintal.. Di kecamatan Air Napal untuk tanaman buah-buahan tidak begitu cocok karena selain hama struktur tanah yang berbukit.

Sedangkan populasi ternak yang paling banyak dominan di kecamatan Air Napal yaitu Sapi sebanyak 1.148 ekor, sedangkan Kerbau merupakan populasi kedua sebesar 850 ekor. Dengan demikian populasi ternak dikecamatan Air Napal masih sedikit, untuk itu masyarakat sangat mengharapkan bantuan pemerintah baik dalam bentuk sosialisasi ataupun bantuan ternak. Selain pada sektor pertanian, sektor peternakan juga masih berpeluang untuk dikembangkan demi meningkatkan kehidupan masyarakat.

**Populasi ternak menurut jenisnya di
Kecamatan Air Napal Tahun 2013**



<http://bengkuluutarakab.bps.go.id>

LAMPIRAN TABEL

<http://bengkuluutarakab.bps.go.id>

Tabel 1. Jarak Antara Kecamatan dengan Kelurahan/Desa di Kecamatan Air Napal Tahun 2015

No	Kelurahan/Desa	Jarak (Km)
(1)	(2)	(3)
1	Tepi Laut	6,0
2	Pasar Bembah	7,0
3	Pasar Kerkap	5,0
4	Air Napal	4,0
5	Talang jarang	3,0
6	Talang Kering	2,0
7	Selubuk	1,0
8	Pasar Tebat	00
9	Lubuk Tanjung	1,0
10	Pasar Palik	2,0
11	Tebing Kandang	3,0
12	Dusun Pukur	2,5

Sumber : Dinas Perhubungan komunikasi dan Informasi

<http://bengkuluutarakab.bps.go.id>

Tabel 2. Luas Wilayah, Jumlah Penduduk dan Kepadatannya Dirinci Menurut Desa/Kelurahan
Tahun 2015

No	Desa/Kelurahan	Luas (KM ²)	Jumlah Penduduk	Kepadatan Penduduk
(1)	(2)	(3)	(4)	(5)
1	Tepi Laut	8,50	641	75.41
2	Pasar Bembah	7,50	811	108.13
3	Pasar Kerkap	9,00	1.363	151.44
4	Air Napal	3,00	671	223.66
5	Talang jarang	2,50	481	192.4
6	Talang Kering	3,00	481	160.33
7	Selubuk	6,50	992	152.61
8	Pasar Tebat	2,25	689	306.22
9	Lubuk Tanjung	3,00	776	258.66
10	Pasar Palik	9,00	830	92.22
11	Tebing Kandang	5,00	719	143.8
12	Dusun Pukur	6,00	761	126.83
	Jumlah	65.25	9.215	139.70

Sumber : BPS Kab Bengkulu Utara

Tabel 3. Banyaknya Rumah Tangga, Penduduk, Rata-rata Anggota Rumah Tangga Dirinci Menurut Desa di Kecamatan Air Napal Tahun 2015

No	Desa/Kelurahan	Rumah Tangga	Penduduk	Rata- rata ART
(1)	(2)	(3)	(4)	(5)
1	Tepi Laut	166	641	3.86
2	Pasar Bembah	188	811	4.31
3	Pasar Kerkap	350	1.363	3.89
4	Air Napal	152	671	4.41
5	Talang jarang	117	481	4.11
6	Talang Kering	110	481	4.37
7	Selubuk	238	992	4.16
8	Pasar Tebat	167	689	4.12
9	Lubuk Tanjung	183	776	4.24
10	Pasar Palik	195	830	4.25
11	Tebing Kandang	174	719	4.13
12	Dusun Pukur	156	761	4.87
Jumlah		2.196	9.215	4.19

Sumber : BPS Kab Bengkulu Utara

<http://bengkuluutarakab.bps.go.id>

Tabel 4. Banyaknya Tenaga Kesehatan di Kecamatan Air Napal Tahun 2015

No	Desa/Kelurahan	Dokter	Bidan	Dukun Bayi
(1)	(2)	(3)		
1	Tepi Laut	-	1	-
2	Pasar Bembah	-	2	-
3	Pasar Kerkap	-	3	-
4	Air Napal	2	2	1
5	Talang jarang	-	2	-
6	Talang Kering	-	1	1
7	Selubuk	-	2	1
8	Pasar Tebat	-	1	-
9	Lubuk Tanjung	-	1	-
10	Pasar Palik	-	1	1
11	Tebing Kandang	-	1	3
12	Dusun Pukur	-	1	-

Sumber : Puskesmas Air Napal

Tabel 5. Produksi dan Luas Panen Padi sawah dan Ladang di Kecamatan Air napal Tahun 2015

No	Komoditi	Produksi (ton)	Luas Panen (Ha)
(1)	(2)	(3)	(4)
1	Padi Sawah	2.011,6	417
2	Padi Ladang	-	2
Jumlah		2.011,6	419

Sumber : Dinas Pertanian & Peternakan Bengkulu Utara

<http://bengkuluutarakab.bps.go.id>

Tabel 6. Tanaman Perkebunan Rakyat di Kecamatan Air Napal Tahun 2015

No	Jenis	Produksi (ton)	Luas Tanam (Ha)
(1)	(2)	(3)	(4)
1	Sawit	5.149.490	1.071
2	Karet	337.392	423
3	Kopi Robusta	34.428	41
4	Kakao	12.816	18
5	Kelapa	146.328	135
6	Pinang	6.600	11

Sumber : Dinas Pertanian & Peternakan Bengkulu Utara

DATA

MENCERDASKAN BANGSA

<http://bengkuluutarakab.bps.go.id>



**BADAN PUSAT STATISTIK
KABUPATEN BENGKULU UTARA**
Statistics of Bengkulu Utara Regency

Jl. Prof. M. Yamin, SH, 38611

Telp/ Fax: (0737)521016

Homepage: <http://bengkuluutarakab.bps.go.id> Email: bps1703@bps.go.id