

KECAMATAN MUMBULSARI DALAM ANGKA *MUMBULSARI SUBDISTRICT IN FIGURES* 2022



**KECAMATAN
MUMBULSARI
DALAM ANGKA
*MUMBULSARI SUBDISTRICT
IN FIGURES*
2022**



KECAMATAN MUMBULSARI DALAM ANGKA
Mumbulsari Subdistrict in Figures
2022

ISSN: 2620-4592

No. Publikasi/*Publication Number*: 3509,2215

Katalog /*Catalog*: 1102001.3509090

Ukuran Buku/*Book Size*: 14,8 cm x 21 cm

Jumlah Halaman/*Number of Pages* : xxxvi + 308 hal/*pages*

Naskah/*Manuscript*:

BPS Kabupaten Jember

BPS-Statistics of Jember Regency

Penyunting/*Editor*:

BPS Kabupaten Jember

BPS-Statistics of Jember Regency

Desain Kover/*Cover Design*:

BPS Kabupaten Jember

BPS-Statistics of Jember Regency

Ilustrasi Kover/*Cover Illustration*:

BPS Kabupaten Jember

BPS-Statistics of Jember Regency

Diterbitkan oleh/*Published by*:

©BPS Kabupaten Jember/*BPS-Statistics of Jember Regency*

Dicetak oleh/*Printed by*:

CV. Satria Utama

Dilarang mengumumkan, mendistribusikan, mengomunikasikan, dan/atau mengindahkan sebagian atau seluruh isi buku ini untuk tujuan komersil tanpa izin tertulis dari Badan Pusat Statistik Kabupaten Jember.

Prohibited to announce, distribute, communicate, and/or copy part or all of this book for commercial purpose without permission from BPS-Statistics Indonesia of Jember Regency..

TIM PENYUSUN/TEAM MEMBERS

Pengarah/Director

Tri Erwandi SE, M.Si

Penanggung Jawab/Persons in Charge

Tri Erwandi SE, M.Si

Penyunting/Editors

S. Pratomo Septyardi Putranto, SST • Dian Angraeni Rahayuningtyas, SST •
Arumita Hertriesa, A.Md • Adinda Qornelica, SST •
Devni Kurnia Oktaviana, SST

Pengolah Data dan Penulis Naskah/Data Processor and Writers

Hajar Lutfi Rachman • Bambang Widjanarko V.S, SE, M.M • Angga Wahyu
F.K.W, A.Md • Oanesa Timoralif Cahya, SE • Wahyu Wijayanti, A.Md • Bagus Ari
Prasetyo, S.M • Dian Anggraeni Rahayuningtyas, SST • Devni Kurnia Oktaviana,
SST • Arumita Hertriesa, A.Md • Adinda Qornelica, SST • Sakura Ayu Oktaviasari,
A.Md • Junaidi Ari Siswanto • Dewi Sunyi Apriani, S.M • M. Khoirul Mukminiin •
Rizqi Elviah, SST • Nanang Pamungkas, S.M • Beti Kartika Sari, A.Md • Drs. Rudy
Mahendra Tjahja • Indrianto Kukuh Darmawan, SE • Ike Noor Hayati, SP • Meri Vita
Zulfa Faizatin, SST • Puji Hidayatus .S., A.Md. Stat • Hery Yahman • Didik Abidin,
SST • Yoni Hepnu Indrianto, SE • Dedy Sujarwadi, S.E, M.M • Siti Azizah, S.Si •
Nurhidayat, A.Md • Agus Salim, S.Si • Dian Dwi Susanti A.P

Penata Letak/Layout Designers

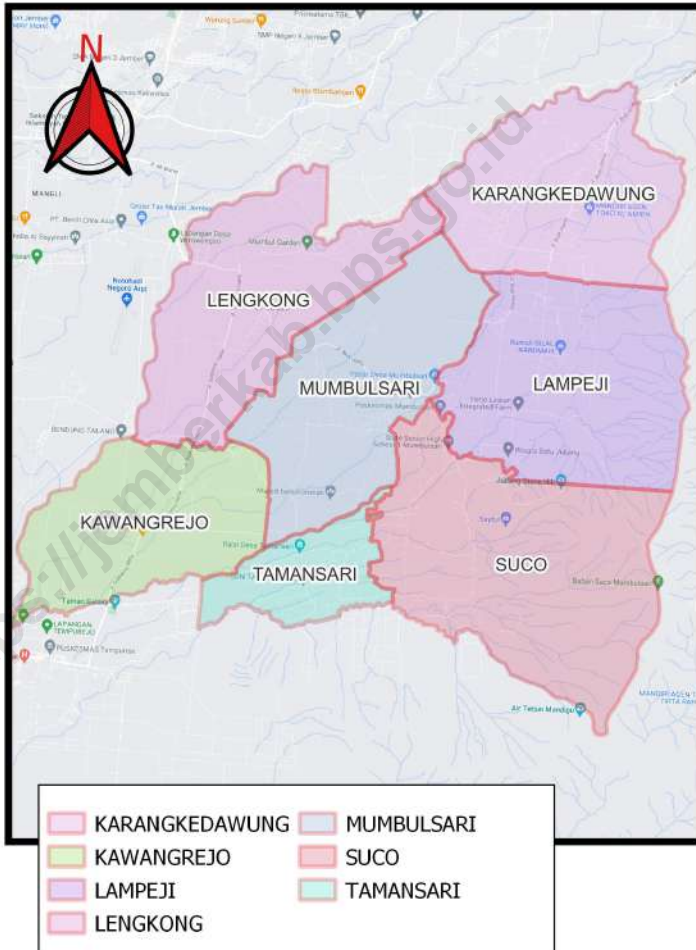
S. Pratomo Septyardi Putranto, SST • Dian Angraeni Rahayuningtyas, SST •
Arumita Hertriesa, A.Md • Adinda Qornelica, SST •
Devni Kurnia Oktaviana, SST

KONTRIBUTOR DATA/DATA CONTRIBUTORS

1. Kementerian Agama/*Ministry of Religious Affair*
2. Kementerian Pendidikan dan Kebudayaan/*Ministry of Education and Culture*
3. Badan Meteorologi Klimatologi dan Geofisika/*Meteorological, Climatology, and Geophysical Agency*
4. Badan Pusat Statistik/*BPS-Statistics Indonesia*
5. Dinas Pendidikan Kabupaten Jember/ *Education Office of Jember Regency*
6. Dinas Kesehatan Kabupaten Jember/ *Health Office of Jember Regency*
7. Dinas Pekerjaan Umum, Bina Marga. dan Sumber Daya Air Kabupaten Jember/ *Department of Public Works Department of Highways and Water Resources.*
8. Dinas PTSP/ *PTSP Office*
9. Perum Perhutani/ Kesatuan Pemangku Hutan Kabupaten Jember/*Forestry Public Company KPH Jember Regency*
10. Dinas Kependudukan dan Catatan Sipil Kabupaten Jember/ *Population and Civil Records Service of Jember Regency*
11. Dinas Tanaman Pangan, Hortikultura, dan Perkebunan Kabupaten Jember/ *Departement of Crops Horticulture and Plantation Service Regency of Jember.*

PETA WILAYAH KECAMATAN MUMBULSARI
MAP OF MUMBULSARI SUBDISTRICT

Peta Kecamatan Mumbulsari



KEPALA BPS KABUPATEN JEMBER
CHIEF STATISTICIAN OF JEMBER REGENCY



Tri Erwandi SE, M.Si



KATA PENGANTAR

Puji syukur atas rahmat Tuhan Yang Maha Esa sehingga publikasi “Kecamatan Mumbulsari Dalam Angka Tahun 2022” telah disusun dan disajikan dengan baik.

Publikasi Kecamatan Mumbulsari Dalam Angka Tahun 2022 diterbitkan dalam rangka memenuhi kebutuhan akan pelayanan data statistik yang lengkap, akurat dan mutakhir, yang dapat digunakan sebagai bahan perencanaan dan evaluasi pembangunan di Kabupaten Jember khususnya di Kecamatan Mumbulsari.

Tabel-tabel yang disajikan bersumber dari hasil kegiatan Badan Pusat Statistik Kabupaten Jember dan Personel Dinas Instansi terkait yang bertugas di Kecamatan Mumbulsari.

Kami menyadari akan keterbatasan dalam menyajikan publikasi yang bisa diterima semua pihak, kami berupaya untuk mengembangkan dan menyempurnakan publikasi ini sebaik mungkin. Kepada semua pihak yang telah membantu sehingga terbitnya publikasi ini kami ucapkan terima kasih. Segala saran dan kritik demi perbaikan publikasi sangat kami harapkan.

Semoga publikasi ini dapat bermanfaat.

Jember , September 2022
Kepala BPS
Kabupaten Jember

Tri Erwandi SE, M.Si



PREFACE

Praise for the grace of God Almighty so that the publication “Subdistrict of Mumbulsari in Figures for 2022” has been arranged and presented properly.

Mumbulsari Subdistrict Publication in Figures for 2022 is published in order to meet the need for complete, accurate and up-to-date statistical data services, which can be used as material for planning and evaluation of development in Jember Regency especially in Mumbulsari Subdistrict.

The tables presented are sourced from the results of the activities of the Central Statistics Agency of Jember and related Agency Personnel who are in charge of the Subdistrict of Mumbulsari.

We are aware of the limitations in presenting publications that are acceptable to all parties. We strive to develop and perfects this publication as best we can. We would like to thank all those who have helped so that the publication of this publication. All suggestions and criticisms for improving the publication are very welcome.

Hopefully this publication can be useful.

*Jember, September 2022
Chief Statistician of
Jember Regency*

Tri Erwandi SE, M.Si

DAFTAR ISI/CONTENTS

	Halaman <i>Page</i>
Kata Pengantar	xi
Preface	xii
Daftar Isi/ Contents	xiii
Daftar Tabel/ List of Tables	xv
Daftar Gambar/ List of Figures	xxxix
Penjelasan Umum/ Explanatory Notes	xxxiii
Daftar Singkatan/ List of Abbreviation	xxxv
1. Geografi dan Iklim/ <i>Geography and Climate</i>	1
2. Pemerintahan/ <i>Government</i>	13
3. Penduduk/ <i>Population</i>	27
4. Sosial dan Kesejahteraan Rakyat/ <i>Social and Welfare</i>	67
5. Pertanian/ <i>Agriculture</i>	199
6. Pariwisata, Transportasi, dan Komunikasi/ <i>Tourism, Transportation, and Communication</i>	281
7. Perbankan, Koperasi, dan Perdagangan/ <i>Banking, Cooperative, and Trade</i>	295

DAFTAR TABEL/LIST OF TABLES

	Halaman Page
1. GEOGRAFI DAN IKLIM/GEOGRAPHY AND CLIMATE	
1.1 KEADAAN GEOGRAFI GEOGRAPHY CONDITION	
1.1.1 Luas Daerah Menurut Desa di Kecamatan Mumbulsari, 2021 <i>Total Area by Village in Mumbulsari Subdistrict, 2021</i>	9
1.1.2 Jarak ke Ibukota Kecamatan dan Ibukota Kabupaten/Kota Menurut Desa di Kecamatan Mumbulsari (km), 2021 <i>Distance to the Subdistrict Capital and Regency/Municipal Capital by Villages in Mumbulsari Subdistrict (km), 2021</i>	10
1.1.3 Ketinggian, Luas Wilayah, dan Jarak Kantor Desa ke Kantor Kecamatan, 2021 <i>Altitude, Area, and Distance of Village Offices to Subdistrict Offices, 2021</i>	11
1.2 KEADAAN IKLIM CLIMATE CONDITION	
1.2.1 Pengamatan Unsur Iklim Menurut Bulan di Stasiun Kecamatan Mumbulsari, 2021 <i>Observation of Climate Elements by Month at Mumbulsari Subsitrict Station, 2021</i>	12
2. PEMERINTAHAN/GOVERNMENT	
2.1 WILAYAH ADMINISTRATIF ADMINISTRATIVE AREA	
2.1.1 Jumlah Rukun Warga (RW) dan Rukun Tetangga (RT) Menurut Desa/Kelurahan di Kecamatan Mumbulsari, 2021 <i>Number of Rukun Warga and Rukun Tetangga by Villages/ Kelurahan in Mumbulsari Subdistrict, 2021</i>	21
2.2 SUMBER DAYA MANUSIA HUMAN RESOURCES	
2.2.1 Jumlah Pegawai Negeri Sipil Menurut Pemerintah Daerah dan Jenis Kelamin, 2021 <i>Number of Civil Servants by Local Government and Sex, 2021</i>	22

2.2.2	Jumlah Pegawai Negeri Sipil Pemerintah Daerah Kecamatan Mumbulsari Menurut Tingkat Pendidikan dan Jenis Kelamin, 2021 <i>Number of Civil Servants of Mumbulsari District Government by Educational Level and Sex, 2021</i>	23
2.2.3	Keberadaan Kepala Desa dan Sekretaris Kepala Desa di Kecamatan Mumbulsari Menurut Tingkat Pendidikan dan Jenis Kelamin, 2021 <i>The presence of the Village Head and Village Head Secretary of Mumbulsari District Government by Educational Level and Sex, 2021</i>	24
2.2.4	Jumlah Aparatur Pemerintahan Desa di Kecamatan Mumbulsari, 2021 <i>Number of Village Government Apparatus of Mumbulsari District, 2021</i>	25
3.	PENDUDUK/POPULATION	
3.1	Penduduk, Distribusi Persentase Penduduk, Kepadatan Penduduk, Rasio Jenis Kelamin Penduduk Menurut Desa/Kelurahan di Kecamatan Mumbulsari, 2021 <i>Population, Percentage Distribution of Population, Population Density, and Population Sex Ratio by Villages/Kelurahan in Mumbulsari Subdistrict, 2021</i>	35
3.2	Jumlah Penduduk Menurut Kelompok Umur dan Jenis Kelamin di Kecamatan Mumbulsari, 2021 <i>Population by Age Groups and Sex in Mumbulsari Subdistrict, 2021</i> ...	37
3.3	Jumlah Penduduk Menurut Desa dan Jenis Kelamin Menurut Sensus Penduduk 2020 di Kecamatan Mumbulsari <i>Number by Village Population</i> <i>and Gender according to the 2020 Population Census in Mumbulsari Subdistrict</i>	38
3.4	Penduduk, Laju Pertumbuhan Penduduk, Distribusi Persentase Penduduk, Kepadatan Penduduk, Rasio Jenis Kelamin Menurut Desa di Kecamatan Mumbulsari, 2020 <i>Population, Population Growth Rate, Percentage Distribution of Population, Population Density, and Sex Ratio by Village in Mumbulsari Subdistrict, 2020</i>	39

3.5	Jumlah Penduduk Menurut Keluarga dan Rata-rata Anggota Keluarga di Kecamatan Mumbulsari, 2021 <i>Total Population by Family and Average Family Members in Mumbulsari Subdistrict, 2021</i>	42
3.6	Banyaknya Penduduk Menurut Kelompok Umur menurut Desa di Kecamatan Mumbulsari, 2021 <i>Number of Population by Age Group by Village in Mumbulsari Subdistrict 2021</i>	43
3.7	Banyaknya Penduduk Menurut Kelompok Umur dan Jenis Kelamin di Desa Kawangrejo Kecamatan Mumbulsari, 2021 <i>Number of Population by Age Group and Gender in Kawangrejo Village, Mumbulsari District, 2021</i>	45
3.8	Banyaknya Penduduk Menurut Kelompok Umur dan Jenis Kelamin di Desa Tamansari Kecamatan Mumbulsari, 2021 <i>Number of Population by Age Group and Gender in Tamansari Village, Mumbulsari District, 2021</i>	46
3.9	Banyaknya Penduduk Menurut Kelompok Umur dan Jenis Kelamin di Desa Suco Kecamatan Mumbulsari, 2021 <i>Number of Population by Age Group and Gender in Suco Village, Mumbulsari District, 2021</i>	47
3.10	Banyaknya Penduduk Menurut Kelompok Umur dan Jenis Kelamin di Desa Lampeji Kecamatan Mumbulsari, 2021 <i>Number of Population by Age Group and Gender in Lampeji Village, Mumbulsari District, 2021</i>	48
3.11	Banyaknya Penduduk Menurut Kelompok Umur dan Jenis Kelamin di Desa Mumbulsari Kecamatan Mumbulsari, 2021 <i>Number of Population by Age Group and Gender in Mumbulsari Village, Mumbulsari District, 2021</i>	49
3.12	Banyaknya Penduduk Menurut Kelompok Umur dan Jenis Kelamin di Desa Lengkong Kecamatan Mumbulsari, 2021 <i>Number of Population by Age Group and Gender in Lengkong Village, Mumbulsari District, 2021</i>	50
3.13	Banyaknya Penduduk Menurut Kelompok Umur dan Jenis Kelamin di Desa Karangkedawung Kecamatan Mumbulsari, 2021 <i>Number of Population by Age Group and Gender in Karangkedawung Village, Mumbulsari District, 2021</i>	51

3.14	Banyaknya Penduduk Menurut Tempat Lahir di Kecamatan Mumbulsari, 2021 <i>Number of Population by Place of Birth in Mumbulsari Subdistrict, 2021</i>	52
3.15	Jumlah Penduduk Menurut Status Perkawinan di Kecamatan Mumbulsari, 2021 <i>Total Population by Marital Status in Mumbulsari Subdistrict, 2021</i>	55
3.16	Jumlah Penduduk Menurut Status Hubungan Dalam Keluarga di Kecamatan Mumbulsari, 2021 <i>Total Population According to Family Relationship Status in Mumbulsari Subdistrict, 2021</i>	56
3.17	Jumlah Penduduk Menurut Pendidikan Terakhir yang Ditamatkan di Kecamatan Mumbulsari, 2021 <i>Total Population According to the Last Education Attended in Mumbulsari Subdistrict, 2021</i>	59
3.18	Jumlah Penduduk Menurut Kelompok Umur dan Jenis Kelamin di Kecamatan Mumbulsari, 2021 <i>Number of Population by Age Group dan Gender in Mumbulsari Subdistrict, 2021</i>	62
3.19	Jumlah Penduduk Menurut Pekerjaan di Kecamatan Mumbulsari, 2021 <i>Total Population by Occupation in Mumbulsari Subdistrict, 2021</i>	63
4.	SOSIAL DAN KESEJAHTERAAN RAKYAT/SOCIAL AND WELFARE	
4.1	PENDIDIKAN EDUCATION	
4.1.1	Banyaknya Desa ¹ /Kelurahan yang Memiliki Fasilitas Sekolah Menurut Tingkat Pendidikan di Kecamatan Mumbulsari, 2019–2021 <i>Number of Villages¹/Kelurahan Having Educational Facilities by Educational Level in Mumbulsari Subdistrict, 2019–2021</i>	75
4.1.2	Jumlah Sekolah Menurut Tingkat Pendidikan di Kecamatan Mumbulsari, 2020/2021 dan 2021/2022 <i>Number of Schools by Educational Level in Mumbulsari Subdistrict, 2020/2021 and 2021/2022</i>	76

4.1.3	Jumlah Guru Menurut Tingkat Pendidikan di Kecamatan Mumbulsari, 2020/2021 dan 2021/2022 <i>Number of Teachers by Educational Level in Mumbulsari Subdistrict, 2020/2021 and 2021/2022.....</i>	77
4.1.4	Jumlah Murid Menurut Tingkat Pendidikan di Kecamatan Mumbulsari, 2020/2021 dan 2021/2022 <i>Number of Pupils by Educational Level in Mumbulsari Subdistrict, 2020/2021 and 2021/2022.....</i>	78
4.1.5	Jumlah Fasilitas Sekolah Menurut Desa di Kecamatan Mumbulsari, 2019–2021 <i>Number of School Facilities by Village in Mumbulsari Subdistrict, 2019–2021</i>	79
4.1.6	Jumlah Sarana Fasilitas Sekolah Negeri dan Swasta Menurut Desa di Kecamatan Mumbulsari, 2021 <i>Number of Public and Private School Facilities by Village in Mumbulsari Subdistrict, 2021</i>	85
4.1.7	Banyaknya Sekolah PAUD, Murid, dan Guru Menurut Desa di Kecamatan Mumbulsari, 2021 <i>Number of PAUD Schools, Students, and Teachers by Village in Mumbulsari Subdistrict, 2021</i>	92
4.1.8	Banyaknya Sekolah TK, Murid, dan Guru Menurut Desa di Kecamatan Mumbulsari, 2021 <i>Number of Kindergarten Schools, Students, and Teachers by Village in Mumbulsari Subdistrict, 2021</i>	93
4.1.9	Banyaknya Sekolah RA, Murid, dan Guru Menurut Desa di Kecamatan Mumbulsari, 2021 <i>Number of Raudhatul Athfal Schools, Students, and Teachers by Village in Mumbulsari Subdistrict, 2021</i>	94
4.1.10	Banyaknya Sekolah SD, Murid, dan Guru Menurut Desa di Kecamatan Mumbulsari, 2021 <i>Number of Public Elementary Schools, Students, and Teachers by Village in Mumbulsari Subdistrict, 2021</i>	95
4.1.11	Banyaknya Sekolah MI, Murid, dan Guru Menurut Desa di Kecamatan Mumbulsari, 2021 <i>Number of Madrasah Ibtidaiyah, Students, and Teachers by Village in Mumbulsari Subdistrict, 2021</i>	96

4.1.12	Banyaknya Sekolah SLTP, Murid, dan Guru Menurut Desa di Kecamatan Mumbulsari, 2021 <i>Number of Junior High Schools, Students, and Teachers by Village in Mumbulsari Subdistrict, 2021</i>	97
4.1.13	Banyaknya Sekolah MTS, Murid, dan Guru Menurut Desa di Kecamatan Mumbulsari, 2021 <i>Number of Madrasah Tsanawiyah, Students, and Teachers by Village in Mumbulsari Subdistrict, 2021</i>	98
4.1.14	Banyaknya Sekolah SLTA, Murid, dan Guru Menurut Desa di Kecamatan Mumbulsari, 2021 <i>Number of Senior High Schools, Students, and Teachers by Village in Mumbulsari Subdistrict, 2021</i>	99
4.1.15	Banyaknya SMK, Murid, dan Guru Menurut Desa di Kecamatan Mumbulsari, 2021 <i>Number of Vocational high school, Students, and Teachers by Village in Mumbulsari Subdistrict, 2021</i>	100
4.1.16	Banyaknya Sekolah MA, Murid, dan Guru Menurut Desa di Kecamatan Mumbulsari, 2021 <i>Number of Madrasah Aliyah, Students, and Teachers by Village in Mumbulsari Subdistrict, 2021</i>	101
4.2	KESEHATAN HEALTH	
4.2.1	Banyaknya Desa ¹ /Kelurahan yang Memiliki Sarana Kesehatan Menurut Jenis Sarana Kesehatan di Kecamatan Mumbulsari, 2019–2021 <i>Number of Villages¹/Kelurahan Health Facilities by Type of Health Facilities in Mumbulsari Subdistrict, 2019–2021</i>	102
4.2.2	Banyaknya Warga Penderita Kekurangan Gizi Menurut Desa/Kelurahan di Kecamatan Mumbulsari, 2021 <i>Number of People with Malnutrition by Villages/Kelurahan in Mumbulsari Subdistrict, 2021</i>	103
4.2.3	Jumlah Sarana Kesehatan Menurut Desa di Kecamatan Mumbulsari, 2019–2021 <i>Number of Health Facilities by Village in Mumbulsari Subdistrict, 2019–2021</i>	104

4.2.4	Jumlah Tenaga Kesehatan Menurut Desa di Kecamatan Mumbulsari, 2021 <i>Number of Medical Personnel by Village in Mumbulsari Subdistrict, 2021</i>	107
4.2.5	Jumlah Rumah Sakit Umum, Rumah Sakit Khusus, dan Puskesmas Menurut Desa di Kecamatan Mumbulsari, 2021 <i>Number of General Hospital, Special Hospital, and Public Health Center by Village in Mumbulsari Subdistrict, 2021</i>	111
4.2.6	Banyaknya Sarana Kesehatan Menurut Desa dan Jenis Sarana Kesehatan di Kecamatan Mumbulsari, 2021 <i>Number of Health Facility by Village and Type of Health Facilities in Mumbulsari Subdistrict, 2021</i>	115
4.3	PERUMAHAN DAN LINGKUNGAN HOUSING AND ENVIRONMENT	
4.3.1	Banyaknya Desa/Kelurahan Menurut Sumber Air Minum Sebagian Besar Keluarga di Kecamatan Mumbulsari, 2019–2021 <i>Number of Villages/Kelurahan by Drinking Water Source of Majority Family in Mumbulsari Subdistrict, 2019–2021</i>	119
4.3.2	Banyaknya Keluarga Menurut Desa/Kelurahan dan Jenis Pengguna Listrik di Kecamatan Mumbulsari, 2021 <i>Number of Family by Villages/Kelurahan and Type of Electricity Consumer in Mumbulsari Subdistrict, 2021</i>	120
4.3.3	Banyaknya Desa/Kelurahan Menurut Sumber Penerangan Jalan Utama Desa/Kelurahan di Kecamatan Mumbulsari, 2019–2021 <i>Number of Villages/Kelurahan by Source of Villages/Kelurahan's Main Street Illumination in Mumbulsari Subdistrict, 2019–2021</i>	121
4.3.4	Banyaknya Desa/Kelurahan Menurut Penggunaan Fasilitas Tempat Buang Air Besar Sebagian Besar Keluarga di Kecamatan Mumbulsari, 2019–2021 <i>Number of Villages/Kelurahan by Toilet Facility Used by Majority Family in Mumbulsari Subdistrict, 2019–2021</i>	122
4.3.5	Banyaknya Desa/Kelurahan Menurut Jenis Bahan Bakar untuk Memasak yang Digunakan Sebagian Besar Keluarga di Kecamatan Mumbulsari, 2021	

	<i>Number of Villages/Kelurahan by Type of Cooking Fuel Used by Majority Family in Mumbulsari Subdistrict, 2021</i>	123
4.4	AGAMA DAN SOSIAL LAINNYA	
	RELIGION AND OTHER SOCIAL AFFAIRS	
4.4.1	Jumlah Tempat Peribadatan Menurut Desa/ Kelurahan di Kecamatan Mumbulsari, 2021 <i>Number of Worship Places by Villages/Kelurahan in Mumbulsari Subdistrict, 2021</i>	124
4.4.2	Banyaknya Kejadian Bencana Alam Menurut Desa/Kelurahan dan Jenis Bencana Alam di Kecamatan Mumbulsari, 2020 <i>Number of Natural Disaster Events by Villages/Kelurahan and Type of Natural Disaster in Mumbulsari Subdistrict, 2020</i>	126
4.4.3	Banyaknya Korban Jiwa Akibat Bencana Alam Menurut Desa/Kelurahan dan Jenis Bencana Alam di Kecamatan Mumbulsari, 2020 <i>Number of Fatalities Due to Natural Disasters by Villages/Kelurahan and Type of Natural Disaster in Mumbulsari Subdistrict, 2020</i>	129
4.4.4	Keberadaan Fasilitas/Upaya Antisipasi/Mitigasi Bencana Alam Menurut Desa/Kelurahan di Kecamatan Mumbulsari, 2021 <i>Existence of Facilities/Efforts for Anticipation/Mitigation of Natural Disasters by Villages/Kelurahan by Villages/Kelurahan in Mumbulsari Subdistrict, 2021</i>	132
4.4.5	Banyaknya Desa/Kelurahan yang Memiliki Kelompok Kegiatan Olahraga Menurut Jenis Olahraga dan Ketersediaan Fasilitas/Lapangan Olahraga di Kecamatan Mumbulsari, 2021 <i>Number of Villages/Kelurahan Having Sport Activities Groups by Type of Sport and Availability of Sport Facilities/Fields in Mumbulsari Subdistrict, 2021</i>	134
4.4.6	Jumlah Penduduk Menurut Desa dan Agama yang Dianut di Kecamatan Mumbulsari, 2021 <i>Population by Sub District and Religion in Mumbulsari Subdistrict, 2021</i>	135
4.4.7	Jumlah Peristiwa Perkawinan Menurut Desa per bulan di di Kecamatan Mumbulsari, 2021 <i>Number of Place of Worship By Subdistrict in Mumbulsari Subdistrict, 2021</i>	137

4.4.8	Jumlah Peristiwa Isbat Nikah Menurut Desa per bulan di di Kecamatan Mumbulsari, 2021 <i>Number of Place of unregistered marriages By Subdistrict in Mumbulsari Subdistrict, 2021</i>	139
4.4.9	Jumlah Peristiwa Perkawinan Menurut Umur bulan Januari di Kecamatan Mumbulsari, 2021 <i>Number of Marriage Events by Age in January in Mumbulsari Subdistrict, 2021</i>	141
4.4.10	Jumlah Peristiwa Perkawinan Menurut Umur bulan Februari di Kecamatan Mumbulsari, 2021 <i>Number of Marriage Events by Age in Pebruary in Mumbulsari Subdistrict, 2021</i>	143
4.4.11	Jumlah Peristiwa Perkawinan Menurut Umur bulan Maret di Kecamatan Mumbulsari, 2021 <i>Number of Marriage Events by Age in March in Mumbulsari Subdistrict, 2021</i>	145
4.4.12	Jumlah Peristiwa Perkawinan Menurut Umur bulan April di Kecamatan Mumbulsari, 2021 <i>Number of Marriage Events by Age in April in Mumbulsari Subdistrict, 2021</i>	147
4.4.13	Jumlah Peristiwa Perkawinan Menurut Umur bulan Mei di Kecamatan Mumbulsari, 2021 <i>Number of Marriage Events by Age in May in Mumbulsari Subdistrict, 2021</i>	149
4.4.14	Jumlah Peristiwa Perkawinan Menurut Umur bulan Juni di Kecamatan Mumbulsari, 2021 <i>Number of Marriage Events by Age in June in Mumbulsari Subdistrict, 2021</i>	151
4.4.15	Jumlah Peristiwa Perkawinan Menurut Umur bulan Juli di Kecamatan Mumbulsari, 2021 <i>Number of Marriage Events by Age in July in Mumbulsari Subdistrict, 2021</i>	153
4.4.16	Jumlah Peristiwa Perkawinan Menurut Umur bulan Agustus di Kecamatan Mumbulsari, 2021 <i>Number of Marriage Events by Age in August in Mumbulsari Subdistrict, 2021</i>	155

4.4.17	Jumlah Peristiwa Perkawinan Menurut Umur bulan September di Kecamatan Mumbulsari, 2021 <i>Number of Marriage Events by Age in September in Mumbulsari Subdistrict, 2021</i>	157
4.4.18	Jumlah Peristiwa Perkawinan Menurut Umur bulan Oktober di Kecamatan Mumbulsari, 2021 <i>Number of Marriage Events by Age in October in Mumbulsari Subdistrict, 2021</i>	159
4.4.19	Jumlah Peristiwa Perkawinan Menurut Umur bulan November di Kecamatan Mumbulsari, 2021 <i>Number of Marriage Events by Age in Nopember in Mumbulsari Subdistrict, 2021</i>	161
4.4.20	Jumlah Peristiwa Perkawinan Menurut Umur bulan Desember di Kecamatan Mumbulsari, 2021 <i>Number of Marriage Events by Age in December in Mumbulsari Subdistrict, 2021</i>	163
4.4.21	Jumlah Peristiwa Perkawinan Menurut Pendidikan Pengantin bulan Januari di Kecamatan Mumbulsari, 2021 <i>Number of Marriage Events by January Bride Education in Mumbulsari Subdistrict, 2021</i>	165
4.4.22	Jumlah Peristiwa Perkawinan Menurut Pendidikan Pengantin bulan Februari di Kecamatan Mumbulsari, 2021 <i>Number of Marriage Events by Pebruary Bride Education in Mumbulsari Subdistrict, 2021</i>	167
4.4.23	Jumlah Peristiwa Perkawinan Menurut Pendidikan Pengantin bulan Maret di Kecamatan Mumbulsari, 2021 <i>Number of Marriage Events by March Bride Education in Mumbulsari Subdistrict, 2021</i>	169
4.4.24	Jumlah Peristiwa Perkawinan Menurut Pendidikan Pengantin bulan April di Kecamatan Mumbulsari, 2021 <i>Number of Marriage Events by April Bride Education in Mumbulsari Subdistrict, 2021</i>	171
4.4.25	Jumlah Peristiwa Perkawinan Menurut Pendidikan Pengantin bulan Mei di Kecamatan Mumbulsari, 2021 <i>Number of Marriage Events by May Bride Education in Mumbulsari Subdistrict, 2021</i>	173

4.4.26	Jumlah Peristiwa Perkawinan Menurut Pendidikan Pengantin bulan Juni di Kecamatan Mumbulsari, 2021 <i>Number of Marriage Events by June Bride Education in Mumbulsari Subdistrict, 2021</i>	175
4.4.27	Jumlah Peristiwa Perkawinan Menurut Pendidikan Pengantin bulan Juli di Kecamatan Mumbulsari, 2021 <i>Number of Marriage Events by July Bride Education in Mumbulsari Subdistrict, 2021</i>	177
4.4.28	Jumlah Peristiwa Perkawinan Menurut Pendidikan Pengantin bulan Agustus di Kecamatan Mumbulsari, 2021 <i>Number of Marriage Events by August Bride Education in Mumbulsari Subdistrict, 2021</i>	179
4.4.29	Jumlah Peristiwa Perkawinan Menurut Pendidikan Pengantin bulan September di Kecamatan Mumbulsari, 2021 <i>Number of Marriage Events by September Bride Education in Mumbulsari Subdistrict, 2021</i>	181
4.4.30	Jumlah Peristiwa Perkawinan Menurut Pendidikan Pengantin bulan Oktober di Kecamatan Mumbulsari, 2021 <i>Number of Marriage Events by October Bride Education in Mumbulsari Subdistrict, 2021</i>	183
4.4.31	Jumlah Peristiwa Perkawinan Menurut Pendidikan Pengantin bulan November di Kecamatan Mumbulsari, 2021 <i>Number of Marriage Events by November Bride Education in Mumbulsari Subdistrict, 2021</i>	185
4.4.32	Jumlah Peristiwa Perkawinan Menurut Pendidikan Pengantin bulan Desember di Kecamatan Mumbulsari, 2021 <i>Number of Marriage Events by December Bride Education in Mumbulsari Subdistrict, 2021</i>	187
4.4.33	Kemudahan Untuk Mencapai Sarana Pendidikan Terdekat Bagi Desa yang Tidak ada Sarana Pendidikan Menurut Desa dan Jenjang Pendidikan di Kecamatan Mumbulsari, 2021 <i>Ease of Reaching Nearest Educational Facilities for Mumbulsari Villages with No Educational Facilities by Village and Level of Education, 2021</i>	189

4.4.34	Kemudahan Mencapai Sarana Kesehatan Terdekat Bagi Desa yang Tidak ada Sarana Kesehatan Menurut Desa dan Jenis Sarana di Kecamatan Mumbulsari, 2021 <i>Ease of Access to Nearest Health Facilities for Villages with no Health Facilities by Mumbulsari Village and Type of Facilities, 2021</i>	191
4.4.35	Banyaknya Embung Desa Menurut Desa di Kecamatan Mumbulsari, 2021 <i>Number of Village Embungs by Mumbulsari Village, 2021</i>	194
4.4.36	Jumlah Organisasi Masyarakat dan jenis Organisasi menurut Desa di Kecamatan Mumbulsari, 2021 <i>Number of Community Organizations and Types of Organizations by Village in Mumbulsari Sub-District 2021</i>	195
5.	PERTANIAN/AGRICULTURE	
5.1	Luas Panen Tanaman Sayuran dan Buah-buahan Semusim Menurut Jenis Tanaman di Kecamatan Mumbulsari (ha), 2018–2021 <i>Harvested Area of Seasonal Vegetables and Fruits by Kind of Plant in Mumbulsari Subdistrict (ha), 2018–2021</i>	207
5.2	Produksi Tanaman Sayuran dan Buah-buahan Semusim Menurut Jenis Tanaman di Kecamatan Mumbulsari (kuintal), 2018–2021 <i>Production of Seasonal Vegetables and Fruits by Kind of Plant in Mumbulsari Subdistrict (quintal), 2018–2021</i>	208
5.3	Luas Panen Tanaman Biofarmaka Menurut Jenis Tanaman di Kecamatan Mumbulsari (m ²), 2018–2021 <i>Harvested Area of Medicinal Plants by Kind of Plant in Mumbulsari Subdistrict (m²), 2018–2021</i>	209
5.4	Produksi Tanaman Biofarmaka Menurut Jenis Tanaman di Kecamatan Mumbulsari (kg), 2018–2021 <i>Production of Medicinal Plants by Kind of Plant in Mumbulsari Subdistrict (kg), 2018–2021</i>	210
5.5	Luas Panen Tanaman Hias Menurut Jenis Tanaman di Kecamatan Mumbulsari (m ²), 2018–2021 <i>Harvested Area of Ornamental Plants by Kind of Plant in Mumbulsari Subdistrict (m²), 2018–2021</i>	211

5.6	Produksi Tanaman Hias Menurut Jenis Tanaman di Kecamatan Mumbulsari (tangkai), 2018–2021 <i>Production of Ornamental Plants by Kind of Plant n Mumbulsari Subdistrict (stalks), 2018–2021</i>	212
5.7	Jumlah Tanaman Menghasilkan Buah-buahan dan Sayuran Tahunan Menurut Jenis Tanaman (Pohon), 2018–2021 <i>The Area of Annual Fruits and Vegetables by Kind of Plant (Tree), 2018–2021</i>	213
5.8	Produksi Buah-Buahan dan Sayuran Tahunan Menurut Jenis Tanaman di Kecamatan Mumbulsari (kuintal), 2018–2021 <i>Production of Annual Fruits and Vegetables by Kind of Plant in Mumbulsari Subdistrict (quintal), 2018–2021</i>	214
5.9	Luas Panen Tanaman Sayuran Menurut Desa dan Jenis Tanaman (ha) di Kecamatan Mumbulsari 2021 <i>Harvested Area of Vegetables by Village and Kind of Plant (ha) in Mumbulsari Subdistrict2021</i>	215
5.10	Produksi Tanaman Sayuran Menurut Desa dan Jenis Tanaman (kw) di Kecamatan Mumbulsari 2021 <i>Production of Vegetables by Village and Kind of Plant (kw) in Mumbulsari Subdistrict2021</i>	219
5.11	Luas Panen Tanaman Biofarmaka Menurut Desa/Kelurahan dan Jenis Tanaman (m2) di Kecamatan Mumbulsari 2021 <i>Harvested Area of Medicinal Plants by Village/Kelurahan and Kind of Plant (m2) in Mumbulsari Subdistrict 2021</i>	223
5.12	Produksi Tanaman Biofarmaka Menurut Desa/Kelurahan dan Jenis Tanaman (kg.) di Kecamatan Mumbulsari 2021 <i>Production of Medicinal Plants by Village/Kelurahan and Kind of Plant (kg.) in Mumbulsari Subdistrict2021</i>	229
5.13	Luas Panen Tanaman Hias Menurut Desa/Kelurahan dan Jenis Tanaman (m2) di Kabupaten Jember 2021 <i>Harvested Area of Ornamental Plants by Village/Kelurahan and Kind of Plant (m2) In Jember Subdistrict 2021</i>	235
5.14	Produksi Tanaman Hias Menurut Desa/Kelurahan dan Jenis Tanaman (Tangkai) di Kecamatan Mumbulsari 2021 <i>Production of Ornamental Plants by Village/Kelurahan and Kind of Plant (Stalk) in Mumbulsari Subdistrict2021</i>	241

5.15	jumlah Tanaman Menghasilkan Buah-buahan Menurut Jenis Buah (Pohon), di Kecamatan Mumbulsari 2021 <i>The Area of Fruits Harvesting By Type of Fruit (Tree) in Mumbulsari Subdistrict 2021</i>	247
5.16	Produksi Tanaman Buah-Buahan Menurut Desa/Kelurahan dan Jenis Tanaman (kw) di Kecamatan Mmbulsari 2021 <i>Production of Fruit Plants by Village/Kelurahan and Kind of Plant (kw) in Mumbulsari Subdistrict 2021</i>	255
5.17	Luas Tanam, Panen, dan Produksi Tanaman Padi Menurut Desa, di Kecamatan Mumbulsari 2021 <i>Planting Area, Harvested Area and Production of Rice Plants by Village, 2021</i>	263
5.18	Luas Panen Rata-rata Produksi dan Total Produksi Jagung Menurut Desa/Kelurahan di Kecamatan Mumbulsari 2021 <i>Harvested Area Average Production and Total Production of Maize by Village/Kelurahan in Mumbulsari Subdistrict 2021</i>	264
5.19	Luas Panen Rata-rata Produksi dan Total Produksi Kedelai Menurut Desa/Kelurahan di Kecamatan Mumbulsari 2021 <i>Harvested Area Average Production and Total Production of Soybean by Village/Kelurahan in Mumbulsari Subdistrict 2021</i>	265
5.20	Luas Tanam, Panen, dan Produksi Tanaman Ubi Kayu Menurut Desa, 2021 <i>Planting Area, Harvested Area and Production of Cassava Plants by Village, 2021</i>	266
5.21	Luas Tanam, Panen, dan Produksi Tanaman Kacang Tanah Menurut Desa, 2021 <i>Planting Area, Harvested Area and Production of Peanuts Plants by Village, 2021</i>	267
5.22	Luas Tanam, Panen, dan Produksi Tanaman Ubi Jalar Menurut Desa, 2021 <i>Planting Area, Harvested Area and Production of Sweet Potatoes Plants by Village, 2021</i>	268
5.23	Luas Areal Tanaman Perkebunan Menurut Kecamatan dan Jenis Tanaman (ha) di Kabupaten Jember 2021 <i>Planted Area of Estate Crops by Subdistrict and Type of Crops (ha) in Jember Regency 2021</i>	269

5.24	Produksi Tanaman Perkebunan Menurut Kecamatan dan Jenis Tanaman (Ton.) di Kabupaten Jember 2021 <i>Production of Estate Crops by Subdistrict and Type of Crops (Ton.) in Jember Regency 2021</i>	271
5.25	Luas Areal Tanaman dan Produksi Kehutanan Menurut Desa dan Jenis Tanaman 2021	273
5.26	Produksi Hasil Hutan Menurut Desa dan Jenis Produksi 2021 <i>Production of Forest Products by Village and Type of Production 2021</i>	276
5.27	Populasi Ternak Menurut Kecamatan dan Jenis Ternak (ekor) di Kabupaten Jember 2021 <i>Livestock Population by Subdistrict and Type in Jember Regency 2021</i>	279
6.	PARIWISATA, TRANSPORTASI, DAN KOMUNIKASI/TOURISM, TRANSPORTATION, AND COMMUNICATION	
6.1	PARIWISATA TOURISM	
6.1.1	Jumlah Sarana Akomodasi Menurut Desa/Kelurahan dan Jenis Akomodasi di Kecamatan Mumbulsari, 2021 <i>Number of Accomodation Facilities by Villages/Kelurahan and Type of Accomodation in Mumbulsari Subdistrict, 2021</i>	289
6.2	TRANSPORTASI TRANSPORTATION	
6.2.1	Prasarana dan Sarana Transportasi Antar Desa/Kelurahan Menurut Desa/Kelurahan di Kecamatan Mumbulsari, 2021 <i>Inter-Villages/Kelurahan Transportation Infrastructure and Facilities by Villages/Kelurahan in Mumbulsari Subdistrict, 2021</i>	290
6.3	KOMUNIKASI COMMUNICATION	
6.3.1	Keberadaan Kantor Pos/Pos Pembantu/Rumah Pos, Pos Keliling, dan Perusahaan/Agen Jasa Ekspedisi Swasta Menurut Desa/Kelurahan di Kecamatan Mumbulsari, 2021 <i>Number of Post Office/Subsidiary of Post Office, Mobile Portal Service, Private Expedition Service Company by Villages/Kelurahan in Mumbulsari Subdistrict, 2021</i>	292

6.3.2	Jumlah Menara Telepon seluler dan Operator Layanan Komunikasi Telepon Seluler Menurut Desa/ Kelurahan di Kecamatan Mumbulsari, 2021 <i>Number of Base Transceiver Station (BTS) and Cellular Phone Communication Service Operators by Villages/Kelurahan in Mumbulsari Subdistrict, 2021</i>	293
6.3.3	Kekuatan Sinyal Telepon Seluler dan Jenis Sinyal Internet Telepon Seluler Menurut Desa/Kelurahan di Kecamatan Mumbulsari, 2021 <i>The Strenght of Celular Phone Signal by Villages/Kelurahan in Mumbulsari Subdistrict, 2021</i>	294
7.	PERBANKAN, KOPERASI, DAN PERDAGANGAN/BANKING, COOPERATIVE, AND TRADE	
7.1	Banyaknya Sarana Lembaga Keuangan Bank Menurut Desa/ Kelurahan dan Jenis Bank di Kecamatan Mumbulsari, 2021 <i>Number of Bank by Villages/Kelurahan and Type of Bank in Mumbulsari Subdistrict, 2021</i>	303
7.2	Banyaknya Koperasi Aktif Menurut Menurut Desa/Kelurahan dan Jenis Koperasi di Kecamatan Mumbulsari, 2021 <i>Number of Cooperative by Villages/Kelurahan and Type of Cooperative in Mumbulsari Subdistrict, 2021</i>	304
7.3	Banyaknya Sarana Perdagangan Menurut Desa/Kelurahan dan Jenis Sarana Perdagangan di Kecamatan Mumbulsari, 2021 <i>Number of Trade Facilities by Villages/Kelurahan and Type of Trade Facilities in Mumbulsari Subdistrict, 2021</i>	306

DAFTAR GAMBAR/LIST OF FIGURES

		Halaman Page
1.1	Luas Daerah menurut Desa/Kelurahan (%), 2021 <i>Total Area by Village/Kelurahan (%), 2021</i>	7
1.2	Jarak ke Ibukota Kecamatan Menurut Desa/ Kelurahan di Kecamatan Mumbulsari (km), 2021 <i>Distance to the Subdistrict Capital by Village/Kelurahan in Mumbulsari Subdistrict (km), 2021</i>	8
2.1	Banyaknya Padukuhan/Dusun, Rukun Warga, dan Rukun Tetangga Menurut Desa Tahun 2021 <i>Number of Padukuhan / Dusun, Rukun Warga and Rukun Tetangga by Village in 2021</i>	19
2.2	Jumlah Aparatur Pemerintahan Desa di Kecamatan Mumbulsari, 2021 <i>Number of Village Government Apparatus of Mumbulsari District, 2021</i>	20
3.1	Distribusi Persentase Penduduk Menurut Desa/ Kelurahan di Kecamatan Mumbulsari, 2021 <i>Percentage Distribution of Population by Villages/Kelurahan in Mumbulsari Subdistrict, 2021</i>	33
3.2	Jumlah Penduduk Menurut Desa, Jenis Kelamin, dan Rasio Jenis Kelamin di Kecamatan Mumbulsari 2021 <i>Total Population by Village, Gender, and Gender Ratio in Mumbulsari Subdistrict 2021</i>	34
4.1	Banyaknya Desa ¹ /Kelurahan yang Memiliki Fasilitas Sekolah Menurut Tingkat Pendidikan di Kecamatan Mumbulsari, 2021 <i>Number of Villages¹/Kelurahan Having Educational Facilities by Educational Level in Mumbulsari Subdistrict, 2021</i>	73
4.2	Jumlah Sarana Kesehatan Menurut Desa, 2021 <i>Number of Health Facilities by Village, 2021</i>	74
5.1	Luas Tanam dan Produksi Tanaman Padi Menurut Desa di Kecamatan Mumbulsari, 2021 <i>Luas Tanam, Panen, dan Produksi Tanaman Padi Menurut Desa, in Mumbulsari Subdistrict 2021</i>	205
5.2	Produksi Tanaman Cabe Rawit Menurut Desa di Kecamatan Mumbulsari 2021 (kw)	

	Halaman Page
	<i>Production of Chilli by Village in Mumbulsari Subdistrict 2021, (Kw)...</i> 206
6.1	Jumlah Menara dan Operator Layanan Komunikasi Telepon Seluler Serta Kondisi Sinyal Telepon Seluler Menurut Desa 2021 <i>Number of Towers and Cellular Telephone Communication Service Operators and Cellular Phone Signal Conditions by Village 2021.....</i> 287
6.2	Kondisi Sinyal Telepon Seluler Menurut Desa di Kecamatan Mumbulsari 2021 <i>Condition of Cellular Phone Signal Conditions by Village In Mumbulsari Subdistrict2021</i> 288
7.1	Banyaknya Sarana Perdagangan Menurut Desa/Kelurahan dan Jenis Sarana Perdagangan di Kecamatan Mumbulsari, 2021 <i>Number of Trade Facilities by Villages/Kelurahan and Type of Trade Facilities in Mumbulsari Subdistrict, 2021</i> 301
7.2	Banyaknya Koperasi yang Masih Aktif Menurut Desa dan Jenis Koperasi 2021 <i>Number of Cooperatives that are Still Active by Village and Type of Cooperative 2021</i> 302

PENJELASAN UMUM/EXPLANATORY NOTES

Tanda-tanda, satuan-satuan, dan lain-lainnya yang digunakan dalam publikasi ini adalah sebagai berikut:

Symbols, measurement units, and acronyms which are used in this publication, are as follows:

1. TANDA-TANDA/SYMBOLS

Data tidak tersedia/ <i>Data not available</i>	: ...
Tidak ada atau nol / <i>Null or zero</i>	: -
Data dapat diabaikan/ <i>Data negligible</i>	: 0
Tanda decimal/ <i>Decimal point</i>	: ,
Data tidak dapat ditampilkan/ <i>Not applicable</i>	: NA
Angka estimasi/ <i>Estimated figures</i>	: e
Angka diperbaiki/ <i>Revised figures</i>	: r
Angka sementara/ <i>Preliminary figures</i>	: x
Angka sangat sementara/ <i>Very preliminary figures</i>	: xx
Angka sangat sangat sementara/ <i>Very very preliminary figures</i>	: xxx

2. SATUAN/UNITS

barel/ <i>barrel</i>	: 158,99 liter/ <i>litres</i> = 1/6,2898 m ³
hektar (ha)/ <i>hectare (ha)</i>	: 10 000 m ²
kilometer (km)/ <i>kilometres (km)</i>	: 1 000 meter/ <i>meters (m)</i>
knot/ <i>knot</i>	: 1,8523 km/jam (<i>km/hour</i>)
kuintal/ <i>quintal</i>	: 100 kg
KWh	: 1 000 Watt hour
MWh	: 1 000 KWh
liter (untuk beras)/ <i>litre (for rice)</i>	: 0,80 kg
MMSCF	: 1/35,3 m ³
metrik ton (m.ton)/ <i>metric ton (m. ton)</i>	: 0,98421 long ton = 1 000 kg
ons/ <i>ounce</i>	: 28,31 gram/ <i>grams</i>
ton	: 1 000 kg

Satuan lain: buah, dus, butir, helai/lembar, kaleng, batang, pulsa, ton kilometer (ton-km), jam, menit, persen (%).

Other units: unit, pack, pieces, sheet, tin, pulse, ton-kilometres(ton-km), hour, minute, percent (%).

Perbedaan angka di belakang koma disebabkan oleh pembulatan angka.
The difference in decimal numbers is caused by rounding.

DAFTAR SINGKATAN/LIST OF ABBREVIATION

SI	: Stasiun Iklim/ <i>Climate Station</i>
SMPK	: Stasiun Meterologi Pertanian Khusus/ <i>Special Agricultural Meteorological Station</i>
t.t	: Tempat tidur/ <i>Bed</i>
BCG	: Bacillus Calmette Guerin
DPT	: Difteri, Pertusis, Tetanus/ <i>Diphtheria, Tetanus, and Pertussis</i>
TT	: Tetanus Toxoid
IOT	: Industri Obat Tradisional/ <i>Traditional Medicine Industry</i>
IKOT	: Industri Kecil Obat Tradisional/ <i>Traditional Medicine Small Industry</i>
Alkes	: Alat kesehatan/ <i>Health Kits</i>
PKRT	: Perbekalan Kesehatan Rumah tangga/ <i>Household Health Logistics</i>
Kompl	: Komplemen/ <i>Complement</i>
IRTP	: Industri Pangan Produksi Rumah Tangga/ <i>Foods Home Industry</i>
PBF	: Pedagang Besar Farmasi/ <i>Pharmacy Whole-seller</i>
GFK	: Gudang Farmasi Kab/Kota/Regency/ <i>Municipality Pharmacy Warehouse</i>
RB	: Rumah Bersalin/ <i>Delivery House</i>
Pustu	: Puskesmas pembantu/ <i>Auxiliary Public Health Center</i>
BP	: Balai Pengobatan/ <i>Polyclinic</i>
TPS	: Tempat Pembuangan Sampah Sementara / <i>landfill</i>
Jamkesmas	: Jaminan kesehatan masyarakat miskin/ <i>Poor public health insurance</i>
PJKMU	: Program Jaminan Kesehatan Masyarakat Umum/ <i>General Public Health Insurance Program</i>
SIUP	: Surat Ijin Usaha Perdagangan/ <i>Trading Permission Letter</i>
TDP	: Tanda Daftar Perusahaan/ <i>Company Registration Identity</i>
API	: Angka Pengenal Importir/ <i>Importer's Identity Number</i>

01



2021 GEOGRAFI DAN IKLIM

GEOGRAPHY AND CLIMATE

LUAS DAERAH KECAMATAN
BANGSALSARI

AREA OF BANGSALSARI
SUBDISTRICT

166.78KM²



PENJELASAN TEKNIS

1. Kecamatan Mumbulsari merupakan bagian dari Kabupaten Jember yang terletak ± 20 km ke arah selatan dari pusat Pemerintahan Jember. Berbentuk dataran tinggi yang dikelilingi perbukitan di sebelah timur.
2. Sumber data dan informasi keadaan geografi dan iklim Kecamatan Mumbulsari berasal dari Dinas Pekerjaan Umum Bina Marga dan Sumber Daya Air
3. Data yang tersaji dalam luas wilayah (km^2) yang dirinci menurut klasifikasi lereng dan ketinggian tempat. Data tersebut dapat dilihat pada Tabel 1.1.1. dan Tabel 1.1.2., serta Tabel 1.1.3. Tabel 1.2.1 dan Tabel 1.2.2. menyajikan data Iklim dan Cuaca serta alat pengukur curah hujan yang dimiliki Kecamatan Mumbulsari
4. Data jarak antar ibukota kecamatan dalam bentuk matrik dapat dilihat pada Gambar 1.2
5. Data geografis yang tersaji pada bab ini dapat dikatakan sebagai data statis yang tidak berubah setiap waktu. Sehingga sekalipun data pada bab ini disajikan pada setiap tahun penerbitan, isinya relatif sama. Perubahan hanya dimungkinkan jika terjadi perubahan tata wilayah di lingkup Kecamatan Mumbulsari.
6. Pada bab ini tidak tersaji data mengenai luas wilayah Kecamatan Mumbulsari yang terinci menurut

TECHNICAL NOTES

1. *Mumbulsari Subdistricts is part of Jember Regency which is located ± 20 km to the south from the center of the Jember Government. mumbulsari Subdistrict is in the form of a plateau surrounded by hills to the east.*
2. *Sources of data and information on the geographical and climatic conditions of Mumbulsari District come from the Public Works Department of Highways and Water Resources*
3. *The data is presented in the area (km^2) which is listed according to the classification of slopes and altitude. The data can be seen in Table 1.1.1. and Table 1.1.2., and Table 1.1.3. Table 1.2.1 and Table 1.2.2. presents Climate and Weather data as well as rainfall gauges owned by Mumbulsari SubDistrict.*
4. *The Distance data between sub-district capitals in the form of a matrix can be seen in Figure 1.2*
5. *The geographic data presented in this chapter is a static data that does not change over time. So even though the data in this chapter are presented every year [of publication], the content is relatively the same. Changes are only possible if there is a change in the regional layout within the Mumbulsari SuDistrict.*
6. *This chapter does not provide data on the area of the Mumbulsari sub-district which is detailed according*

- pemanfaatannya (sawah, hutan, kebun, perumahan, dsb). Sampai dengan diterbitkannya publikasi ini data tersebut belum berhasil disajikan karena masih harus dilakukan pengecekan silang (*cross-check tabulation*) dengan tabel-tabel yang berhubungan.
7. Catatan khusus yang perlu disampaikan untuk memahami bab ini adalah bahwa jarak antar ibukota kecamatan yang dimaksud pada gambar 1.2, adalah *jarak jalan rute terpendek* dan bukannya jarak garis lurus antara keduanya.
 8. Data curah hujan merupakan hasil data kompilasi yang dikemas dalam tiga tabel, masing-masing tentang banyaknya curah hujan rata-rata curah hujan setiap hari hujan dan banyaknya hari hujan.
 9. Data curah hujan dirinci menurut stasiun pengukur dengan mengikuti kecamatan tempat stasiun pengukur berada. Tabel 1.2.2 merupakan hasil perhitungan dari banyaknya curah hujan (mm) dibagi dengan banyaknya hari hujan setiap bulannya untuk masing-masing stasiun pengukur.
- to its use (rice fields, forests, gardens, housing, etc.). Until this publication is published, the data has not been presented successfully because it still has to be cross-checked with other related tables.*
7. *A special note that needs to be noticed to understand this chapter is that the distance between the sub-district capitals referred to in Figure 1.2 is the distance between the shortest route and not the straight line distance between the two.*
 8. *Rainfall data is the result of compiled data that is presented in three tables, each about the amount of rainfall, the average rainfall each rainy day and the number of rainy days.*
 9. *Rainfall data is detailed by measuring station and following the sub-district where the measuring station is located. Table 1.2.2 is the calculation result of the number of rainfall (mm) divided by the number of rainy days each month for each measuring station.*

ULASAN

Kecamatan Mumbulsari memiliki luas $\pm 93,11$ km² dan berada di ketinggian ± 90 mdpl. wilayah sebelah utara berbatasan dengan Kecamatan Mayang, sebelah timur berbatasan dengan Kecamatan Silo, sebelah selatan berbatasan dengan Kecamatan Tempurejo, dan sebelah barat berbatasan dengan Kecamatan Ajung dan Kecamatan Jenggawah.

Kecamatan Mumbulsari terdiri dari 7 Desa yaitu Desa Kawangrejo, Desa Tamansari, Desa Suco, Desa Lampeji, Desa Mumbulsari, Desa Lengkong, dan Desa Karangkedawung. Desa terluas adalah Desa Lengkong dan Desa Karangkedawung. Desa terluas adalah Desa Lengkong dengan Persentase 22% dari luas wilayah Kecamatan Mumbulsari, Desa terkecil adalah Desa Tamansari dengan persentase 5% dari luas wilayah Kecamatan Mumbulsari.

Rata-rata curah hujan di Kecamatan Mumbulsari pada Tahun 2021 tercatat sebesar 15,73 mm/hari dengan rata-rata curah hujan tertinggi terjadi pada bulan Januari sebesar 22,11 mm/hari. Sedangkan rata-rata curah hujan terendah terjadi pada bulan April dan bulan Agustus hanya sebesar 9,54 mm/hari dan 9,25 mm/hari.

DESCRIPTION

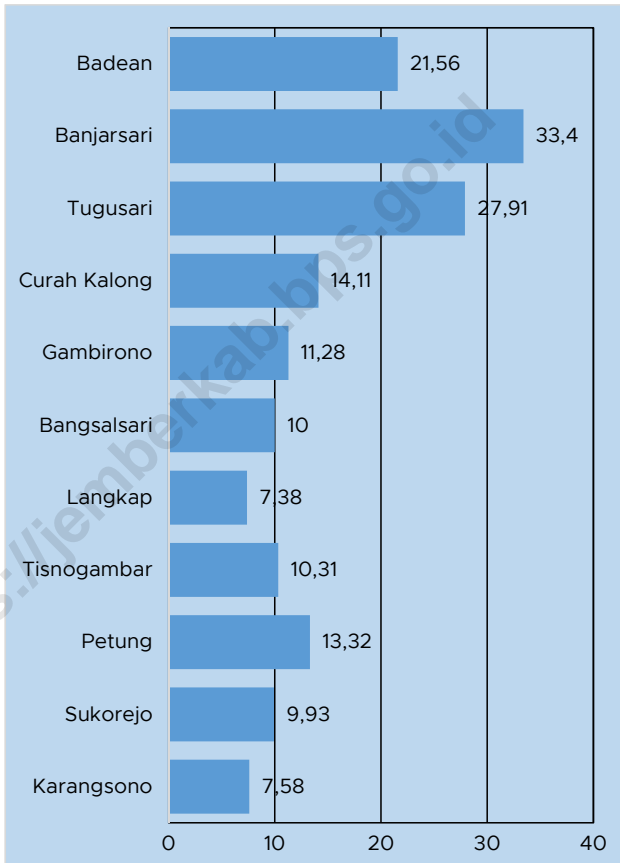
Mumbulsari Sub-District has an area of ± 93.11 km² and is located at an altitude of ± 90 m above sea level. The northern area is bordered by the Mayang Sub-District, to the east by the Silo Sub-District, to the south by the Tempurejo Sub-District, and to the west by the Ajung Sub-District and Jenggawah Sub-District.

Mumbulsari Sub-District consists of 7 villages, namely Kawangrejo Village, Tamansari Village, Suco Village, Lampeji Village, Mumbulsari Village, Lengkong Village, and Karangkedawung Village. Two largest villages are Lengkong Village and Karangkedawung Village. The largest village is Lengkong Village with a percentage of 22% from the total area of Mumbulsari Sub-District, the smallest village is Tamansari Village with a percentage of 5% from the total area of Mumbulsari Sub-District.

The average rainfall in Mumbulsari District in 2021 was recorded at 15,73 mm/day with the highest average rainfall occurring in January of 22,11 mm/day. While the lowest average rainfall occurred in April and August in 9,54 mm/day and 9.25 mm/day.

Gambar 1.1
Figures

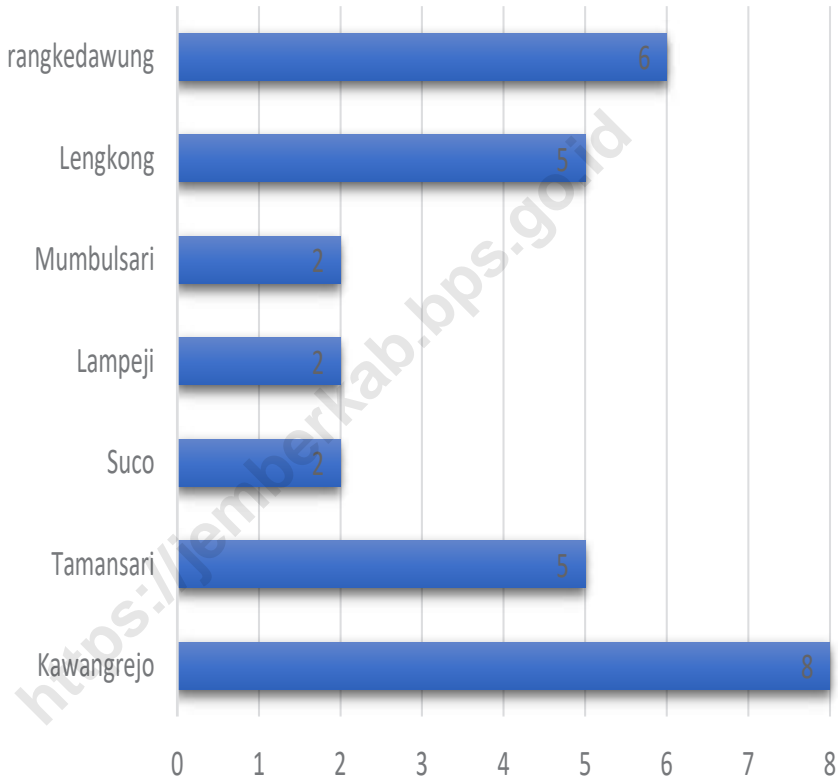
Luas Daerah menurut Desa/Kelurahan (%), 2021
Total Area by Village/Kelurahan (%), 2021



Sumber/Source : Kantor Kecamatan Mumbulsari/ District office Mumbulsari

Gambar 1.2
Figures

Jarak ke Ibukota Kecamatan Menurut Desa/Kelurahan di Kecamatan Mumbulsari (km), 2021
Distance to the Subdistrict Capital by Village/Kelurahan in Mumbulsari Subdistrict (km), 2021



Sumber/Source : BPS, Pendataan Potensi Desa (Podes) 2021/BPS-Statistics Indonesia, Village Potential Data Collecting 2021

1.1 KEADAAN GEOGRAFI GEOGRAPHY CONDITION

Tabel 1.1.1 Luas Daerah Menurut Desa di Kecamatan Mumbulsari, 2021
Table Total Area by Village in Mumbulsari Subdistrict, 2021

Desa/Kelurahan Village/Kelurahan	Luas Total Area (km ² /sq.km)	Persentase terhadap Luas Kecamatan Percentage to Subdistrict Area
(1)	(2)	(3)
1. Kawangrejo	13,91	14,94
2. Tamansari	4,52	4,85
3. Suco	14,58	15,66
4. Lampeji	13,35	14,34
5. Mumbulsari	13,39	14,38
6. Lengkong	20,86	22,40
7. Karangkedawung	12,50	13,42
Nama Kecamatan	93,11	100,00

Catatan/Note: Luas tanah hutan / tanah negara tidak termasuk di tabel ini/ *Forest / state land area is not included in this table*

Sumber/Source: Kantor Kecamatan Mumbulsari/ District office Mumbulsari

Tabel 1.1.2 Jarak ke Ibukota Kecamatan dan Ibukota Kabupaten/Kota Menurut Desa di Kecamatan Mumbulsari (km), 2021
Table *Distance to the Subdistrict Capital and Regency/Municipal Capital by Villages in Mumbulsari Subdistrict (km), 2021*

Desa/Kelurahan Village/Kelurahan	Jarak ke Ibukota Kecamatan (Km) Distance to Subdistrict Capital (Km)	Jarak ke Ibukota Kabupaten/ Kota (Km) Distance to Regency/Municipal Capital (Km)
(1)	(2)	(3)
1. Kawangrejo	8	15
2. Tamansari	5	17
3. Suco	2	17
4. Lampeji	2	18
5. Mumbulsari	2	16
6. Lengkong	5	13
7. Karangkedawung	6	20

Catatan/Note: ...

Sumber/Source: BPS, Pendataan Potensi Desa (Podes) 2021/BPS-Statistics Indonesia, Village Potential Data Collecting 2021

Tabel
Table 1.1.3

Ketinggian, Luas Wilayah, dan Jarak Kantor Desa ke Kantor Kecamatan, 2021
Altitude, Area, and Distance of Village Offices to Subdistrict Offices, 2021

Desa/Kelurahan <i>Village/Kelurahan</i>	Ketinggian Tempat (m) <i>The Height of Place (m)</i>	Luas Area (km ²) <i>Area (km²)</i>	Jarak dari Kantor Desa ke Kantor Kecamatan (km) <i>Distance from Village Office to District Office (km)</i>
(1)	(2)	(3)	(4)
1. Kawangrejo	±90	13,91	7
2. Tamansari	±90	4,52	8
3. Suco	±90	14,58	4
4. Lampeji	±90	13,35	4
5. Mumbulsari	±90	13,39	3
6. Lengkong	±90	20,86	6
7. Karangkedawung	100	12,50	8
Kecamatan Mumbulsari	-	93,11	-

Catatan/Note: ...

Sumber/Source: Kantor Kecamatan Mumbulsari/ District office Mumbulsari

1.2 KEADAAN IKLIM CLIMATE CONDITION

Tabel 1.2.1 **Pengamatan Unsur Iklim Menurut Bulan di Stasiun
Kecamatan Mumbulsari, 2021**
Table *Observation of Climate Elements by Month at Mumbulsari
SubdsitRICT Station, 2021*

Bulan Month	Jumlah Curah Hujan Number of Precipitation (mm)	Jumlah Hari Hujan (hari) Number of Rainy Days (day)	Rata-rata Curah Hujan Average of Precipitation (mm / days)
(1)	(2)	(3)	(4)
Januari/January	597	27	22,11
Februari/February	529	27	19,59
Maret/March	242	20	12,10
April/April	105	11	9,54
Mei/May	105	9	11,67
Juni/June	128	11	11,64
Juli/July	39	2	19,50
Agustus/August	37	4	9,25
September/September	112	11	10,18
Oktober/October	83	7	11,86
November/November	518	29	17,86
Desember/December	385	25	15,40

Catatan/Note:

Sumber/Source: Dinas Pekerjaan Umum Bina Marga dan Sumber Daya Air/ Department of Public Works Department of Highways and Water Resources.

2021

02


PEMERINTAHAN

GOVERNMENT



**Terdapat 7 desa pada
Kecamatan Mumbulsari**

There are 7 villages in Mumbulsari Subdistrict



PENJELASAN TEKNIS

1. Data Pemerintahan yang tersaji pada bab ini bersumber dari Bagian Pemerintah Desa Kecamatan Mumbulsari. Data yang tersaji meliputi data banyaknya kelurahan/desa, dusun/lingkungan, RT/RW dan jumlah Kepala Desa/Lurah serta perangkatnya menurut Desa, juga tersedia data pendidikan terakhir para kepala desa/kelurahan menurut desa di Kecamatan Mumbulsari.
2. Data tentang keberadaan kepala desa dan sekretaris desa berdasarkan jenis kelamin, umur dan pendidikan yang ditamatkan bersumber dari data PODES 2021.
3. Bab ini juga menampilkan data Jumlah aparatur pemerintahan bagian Sekretariat Desa / Kelurahan (kaur keuangan, dll), Pelaksana Teknis (Kasi Kesejahteraan, dll), Pelaksana Kewilayahan (Kadus, Ketua RT, dll), dan Pegawai Desa/ Kelurahan lainnya (hansip, dll).
4. Data yang disajikan juga bersumber dari hasil survei Potensi Desa tahun 2021, dimana survei tersebut kini telah dilakukan setiap tahun sekali sebagai rujukan atau perbandingan perkembangan potensi di masing-masing desa.
5. Pada bab ini tidak tersaji data Jumlah Pegawai Negeri Sipil Menurut Pemerintah Daerah dan

TECHNICAL NOTES

1. *The Government data presented in this chapter comes from the Village Government Section of Mumbulsari Sub-District. The data presented includes data on the number of sub-districts/villages, hamlets/neighborhoods, RT/RW and the number of Village Heads/Lurah and their apparatus by village, as well as the latest educational data for village/kelurahan heads by village in Mumbulsari Sub-District.*
2. *Data on the village heads and village secretaries based on gender, age and their latest completed education are from PODES 2021 data.*
3. *This chapter also displays data on the number of government officials from the Village/Urban Secretariat (financial department, etc.), Technical Implementers (Kasi Welfare, etc.), Regional Implementers (Kadus, RT Chair, etc.), and other Village/Keluraha Employees (Hansip, etc.).*
4. *Presented data is sourced from the result of the 2021 Village Potential/podes survey, where the survey has now been conducted annually as a reference or comparison of potential developments in each village.*
5. *This chapter does not contain data on the Number of Civil Servants by Regional Government and Gender and the latest completed education.*

- Jenis Kelamin serta pendidikan terakhir yang ditamatkan.
6. Pada sub bab 1 menampilkan wilayah administrasi di Kecamatan Mumbulsari, sedangkan pada sub-bab 2 menampilkan data mengenai sumber daya manusia yang ada di masing-masing desa di Kecamatan Mumbulsari
 6. *In sub-chapter 1 shows the administrative area in Mumbulsari District, while in sub-chapter 2 displays data on human resources in each village in Mumbulsari District.*

<https://jemberkab.bps.go.id>

ULASAN

Kecamatan Mumbulsari terdiri dari 7 Desa, 26 dusun, 86 Rukun Warga (RW) dan 462 Rukun Tetangga (RT). Desa yang mempunyai RW terbanyak adalah Desa Mumbulsari dengan 20 RW, sedangkan untuk Desa Tamansari dan desa Karangkedawung memiliki jumlah RW paling sedikit yaitu 8 RW.

Selama tiga tahun terakhir tidak terdapat perubahan jumlah Dusun maupun RW dan RT. Apabila terjadi perubahan administrasi wilayah maka perangkat di masing-masing desa harus melakukan laporan ke kantor Kecamatan untuk diajukan perubahan wilayahnya baik wilayah tersebut mengalami penggabungan, pemecahan wilayah, pindah wilayah, dan sebagainya.

Namun demikian, dengan wilayah yang cukup luas tidak mengurangi dalam penyebaran kegiatan ekonomi dan sosial secara merata. Dengan menandakan banyaknya jumlah RT dan RW juga diharapkan semakin banyaknya interaksi sosial kemasyarakatan di Kecamatan Bangsalsari. Semakin banyaknya Pertemuan dan perkumpulan warga akan menimbulkan kekeluargaan yang erat, sehingga tidak mudah terjadi gejala di masyarakat .

DESCRIPTION

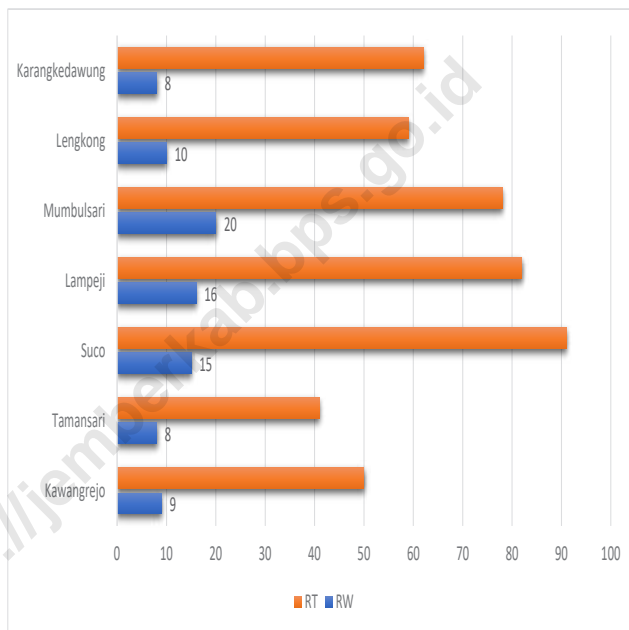
Mumbulsari Subdistrict consists of 7 villages, 26 Dusun, 86 Rukun Warga (RW) and 462 Rukun Tetangga (RT). The village that has the most RWs is Mumbulsari Village with 20 RWs, while for Tamansari Village and Karangkedawung Village it has the least number of RWs, namely 8 RW.

During the last three years there has been no change in the number of Dusun or RW and RT. If there is a change in administration, the apparatus in each village must submit a report to the sub-district office whether the area is undergoing construction, regional division, moving regions, and others.

However, having a fairly large area does not reduce the distribution of economic and social activities evenly. With the large number of RT and RW, it is also expected that there will be more social interaction in Bangsalsari Subdistrict. The more meetings and assemblies of residents will lead to a closer kinship, so it is not easy for turmoil to occur in the community.

Gambar 2.1
Figures

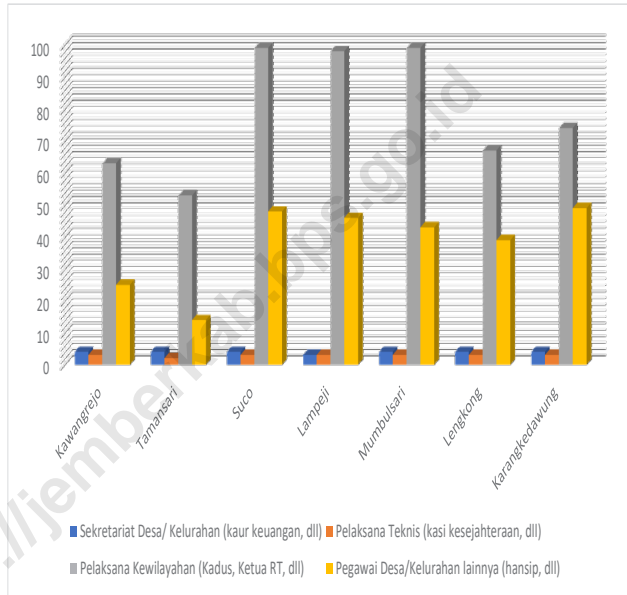
Banyaknya Padukuhan/Dusun, Rukun Warga, dan Rukun Tetangga Menurut Desa Tahun 2021
Number of Padukuhan / Dusun, Rukun Warga and Rukun Tetangga by Village in 2021.



Sumber/Source : Dinas Pemberdayaan Masyarakat dan Desa/ Community and Village Empowerment Service

Gambar 2.2
Figures

Jumlah Aparatur Pemerintahan Desa di Kecamatan Mumbulsari, 2021
Number of Village Government Apparatus of Mumbulsari District, 2021



Sumber/Source : BPS, Pendataan Potensi Desa (Podes) 2021/BPS-Statistics Indonesia, Village Potential Data Collecting 2021

2.1 WILAYAH ADMINISTRATIF ADMINISTRATIVE AREA

Tabel 2.1.1 Jumlah Rukun Warga (RW) dan Rukun Tetangga (RT) Menurut Desa/Kelurahan di Kecamatan Mumbulsari, 2021
Table *Number of Rukun Warga and Rukun Tetangga by Villages¹ / Kelurahan in Mumbulsari Subdistrict, 2021*

Desa/Kelurahan <i>Village/Kelurahan</i>	Padukuhan <i>Dusun</i>	Rukun Warga (RW) <i>Rukun Warga</i>	Rukun Tetangga (RT) <i>Rukun Tetangga</i>
(1)	(2)	(3)	(4)
1. Kawangrejo	4	9	50
2. Tamansari	4	8	41
3. Suco	3	15	91
4. Lampeji	3	16	82
5. Mumbulsari	4	20	78
6. Lengkong	4	10	59
7. Karangkedawung	4	8	62
Kecamatan Mumbulsari	24	108	348

Catatan/Note: ...

Sumber/Source: Badan Pemberdayaan Masyarakat dan Desa/ *Community and Village Empowerment Service*

2.2 SUMBER DAYA MANUSIA HUMAN RESOURCES

Tabel 2.2.1 Jumlah Pegawai Negeri Sipil Menurut Pemerintah Daerah dan Jenis Kelamin, 2021
Table Number of Civil Servants by Local Government and Sex, 2021

Pemerintah Daerah Local Government	Laki-Laki Male	Perempuan Female	Jumlah Total
(1)	(2)	(3)	(4)
Pemerintah Daerah Kecamatan Mumbulsari
Pemerintah Daerah Desa Kawangrejo
Pemerintah Daerah Desa Tamansari
Pemerintah Daerah Desa Suco
Pemerintah Daerah Desa Lampeji
Pemerintah Daerah Desa Mumbulsari
Pemerintah Daerah Desa Lengkong
Pemerintah Daerah Desa Karangkedawung

Catatan/Note: ...

Sumber/Source: Kantor Kecamatan Mumbulsari/ District office Mumbulsari

Tabel 2.2.2
Table

**Jumlah Pegawai Negeri Sipil Pemerintah Daerah
Kecamatan Mumbulsari Menurut Tingkat Pendidikan dan
Jenis Kelamin, 2021**
*Number of Civil Servants of Mumbulsari District
Government by Educational Level and Sex, 2021*

Tingkat Pendidikan <i>Educational Level</i>	Laki-Laki <i>Male</i>	Perempuan <i>Female</i>	Jumlah <i>Total</i>
(1)	(2)	(3)	(4)
Sekolah Dasar (SD) <i>Primary School</i>
SMP/Sederajat <i>Junior High School</i>
SMA/Sederajat <i>Senior High School</i>
Diploma I/Akta I <i>Diploma I/Akta I</i>
Diploma II/Akta II <i>Diploma II/Akta II</i>
Diploma III/Akta III <i>Diploma III/Akta III</i>
Diploma IV/Akta IV <i>Diploma IV/Akta IV</i>
S1/Sarjana <i>Under Graduate/Bachelor</i>
S2/Pasca Sarjana <i>Graduate</i>
S3/Doktor/Ph.D <i>Post Graduate</i>
Jumlah/Total

Catatan/Note: ...

Sumber/Source: Kantor Kecamatan Mumbulsari/ District office Mumbulsari

Tabel 2.2.3
Table

Keberadaan Kepala Desa dan Sekretaris Kepala Desa di Kecamatan Mumbulsari Menurut Tingkat Pendidikan dan Jenis Kelamin, 2021

The presence of the Village Head and Village Head Secretary of Mumbulsari District Government by Educational Level and Sex, 2021

Pemerintah Desa <i>Educational Level</i>	Keberadaan/	Umur <i>Age</i>	Jenis Kelamin <i>Sex</i>	Pendidikan Tertinggi yang Ditamatkan <i>Educational Level</i>
(1)	(2)	(3)	(4)	(5)
Desa Kawangrejo				
Kepala Desa	Ada	40	Laki-Laki	Diplom IV/S1
Sekretaris Desa	Ada	58	Laki-Laki	SMU/Sederajat
Desa Tamansari				
Kepala Desa	Ada	57	Laki-Laki	SMU/Sederajat
Sekretaris Desa	Ada	50	Laki-Laki	SMU/Sederajat
Desa Suco				
Kepala Desa	Ada	47	Laki-Laki	SMU/Sederajat
Sekretaris Desa	Ada	52	Laki-Laki	SMU/Sederajat
Desa Lampeji				
Kepala Desa	Ada	43	Laki-Laki	SMU/Sederajat
Sekretaris Desa	Ada	37	Laki-Laki	Diplom IV/S1
Desa Mumbulsari				
Kepala Desa	Ada	31	Laki-Laki	SMU/Sederajat
Sekretaris Desa	Ada	56	Laki-Laki	SMU/Sederajat
Desa Lengkong				
Kepala Desa	Ada	51	Perempuan	Diplom IV/S1
Sekretaris Desa	Ada	49	Laki-Laki	SMU/Sederajat
Desa Karangkedawung				
Kepala Desa	Ada	52	Laki-Laki	SMU/Sederajat
Sekretaris Desa	Ada	56	Laki-Laki	SMU/Sederajat

Catatan/Note: ...

Sumber/Source: BPS, Pendataan Potensi Desa (Podes) 2021/BPS-Statistics Indonesia, Village Potential Data Collecting 2021


Tabel 2.2.4
Table

Jumlah Aparatur Pemerintahan Desa di Kecamatan Mumbulsari, 2021
Number of Village Government Apparatus of Mumbulsari District, 2021

Pemerintah Desa <i>Educational Level</i>	Sekretariat Desa/ Kelurahan (kaur keuangan, dll)	Pelaksana Teknis (kasi kesejahteraan, dll)	Pelaksana Kewilayahan (Kadus, Ketua RT, dll)	Pegawai Desa/ Kelurahan lainnya (hansip, dll)
(1)	(2)	(3)	(4)	(5)
1. Kawangrejo	4	3	63	25
2. Tamansari	4	2	53	14
3. Suco	4	3	99	48
4. Lampeji	3	3	98	46
5. Mumbulsari	4	3	99	43
6. Lengkong	4	3	67	39
7. Karangkedawung	4	3	74	49
Jumlah/Total	27	20	553	264

Catatan/Note: ...

Sumber/Source: BPS, Pendataan Potensi Desa (Podes) 2021/BPS-Statistics Indonesia, Village Potential Data Collecting 2021



**JUMLAH PENDUDUK
KECAMATAN MUMBULSARI**

69.144

**NUMBER OF POPULATION
MUMBULSARI SUBDISTRICT**

2021

PENDUDUK

POPULATION

PENJELASAN TEKNIS

1. Data Kependudukan, utamanya dapat diperoleh melalui Sensus Penduduk, Registrasi Penduduk, dan Survei Kependudukan.
2. Sensus Penduduk adalah suatu kegiatan pengumpulan data kependudukan terhadap seluruh penduduk di suatu wilayah dalam suatu waktu tertentu. Kegiatan tersebut dilakukan setiap sepuluh tahun sekali, pada tahun yang berakhir angka 0. Pencacahannya dilakukan secara serentak terhadap seluruh penduduk dan keterangan kependudukan yang dikumpulkan dirinci selengkap-lengkapannya hingga data yang dihasilkan sampai wilayah terkecil, yaitu unit pemerintahan terkecil, desa/kelurahan. Hasil sensus penduduk selain berguna untuk mengetahui jumlah penduduk secara keseluruhan pada waktu tertentu berdasarkan umur, jenis kelamin, dan sebagainya, juga berguna sebagai data dasar angka proyeksi penduduk.
3. Sumber data mengenai jumlah penduduk tidak hanya berasal hasil sensus penduduk, tetapi juga menghimpun data dari Dinas Kependudukan di Kabupate Jember meliputi jumlah penduduk menurut jenis kelamin, kepadatan penduduk, tempat lahir penduduk, mata pencaharian penduduk, jumlah penduduk

TECHNICAL NOTES

1. *Population data, mainly obtained through the Population Census, Population Registration, and Population Survey.*
2. *Population Census is a collecting population data activity on the entire population in an area within a certain time. This activity is carried out once every ten years, in the year ending in the number 0. The data collection is carried out simultaneously for the entire population and the population information collected is detailed as completely as possible until the data is produced to the smallest area, namely the smallest government unit, village/kelurahan. The results of the population census are not only useful for knowing the total population at a certain time based on age, gender, and so on, but also as basic data on population projection figures.*
3. *Sources of data regarding population are not only derived from the results of the population census, but also from the Population Service in Jember Regency including the number of residents according to gender, population density, place of birth, profession or occupation, population by age group, etc.*
4. *Population density is the number of people per square km.*
5. *Basically the population can be divided into two groups, namely the*

- menurut kelompok umur, dll.
4. Kepadatan penduduk adalah banyaknya penduduk per km persegi.
 5. Pada dasarnya penduduk dapat dibagi menjadi dua kelompok, yaitu penduduk yang termasuk dalam kelompok angkatan kerja dan penduduk bukan angkatan kerja. penduduk kelompok pertama adalah mereka yang bekerja, yang sementara tidak bekerja, dan yang mencari pekerjaan. Sedangkan kelompok kedua adalah mereka yang sekolah, mengurus rumah tangga dan lainnya.

population belonging to the labor force group and the population not in the labor force. The population of the first group is those who are working, temporarily not working, and those looking for work. While the second group is those who go to school, take care of the household and others.

ULASAN

Penduduk Kecamatan Mumbulsari tersebar di tujuh desa. Berdasarkan jumlah penduduk hasil Sensus Penduduk tahun 2020 sebanyak 69 006 jiwa. Jumlah penduduk yang terbesar berada di desa Mumbulsari sebanyak 13 249 jiwa, dan penduduk yang paling sedikit berada di desa Kawangrejo sebanyak 5 449 jiwa.

Jumlah penduduk laki-laki hasil sensus penduduk 2020 sebanyak 33 924 jiwa dan penduduk perempuan sebanyak 34 085 jiwa.

sedangkan data yang bersumber dari Dinas Kependudukan untuk jumlah penduduk dikabupaten Jember Tahun 2021 sebanyak 69 144 jiwa dengan jumlah penduduk laki-laki sebanyak 34 580 jiwa dan penduduk perempuan sebanyak 34 564 jiwa.

Dengan luas wilayah 93,11 Km² tercatat tingkat kepadatan penduduk Kecamatan Mumbulsari sebesar 730,42 jiwa/Km². Pusat kepadatan tertinggi masih didominasi di desa Tamansari sebanyak 1 602 jiwa/km² dengan luas wilayah sebesar 4,52 km².

Berdasarkan piramida penduduk tahun hasil sensus penduduk 2020, diketahui penduduk usia 5-14 tahun adalah yang paling terbanyak. sedangkan jumlah penduduk berdasarkan umur yang memiliki nilai terkecil terdapat pada kelompok umru 70 keatas. Dengan banyaknya penduduk usia produktif, hal ini dapat berpotensi pada pengembangan pembangunan daerah.

DESCRIPTION

The population of Mumbulsari Sub-District is spread over seven villages. Based on the population from the 2020 Population Census, there are 69 006 people. The largest population is in Mumbulsari village with 13 249 people, and the lowest population is in Kawangrejo village with 5 449 people.

The male population from the result of the 2020 population census is 33 924 people and the female population is 34085 people.

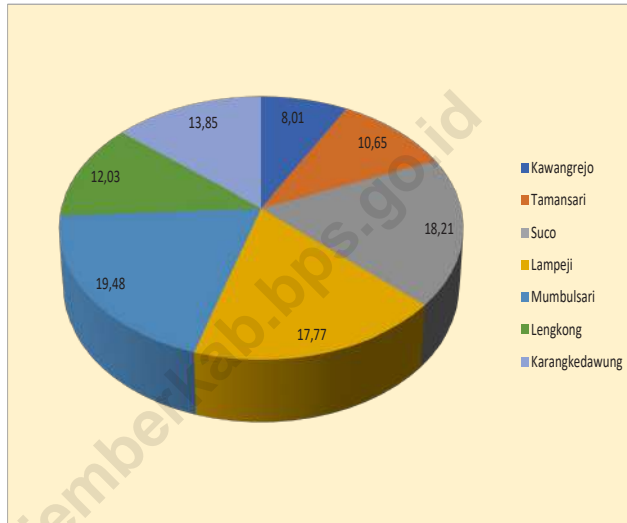
Meanwhile data of Jember Regency's population sourced from the Population Service in 2021 is 69 144 people with a male population of 34 580 people and a female population of 34 564 people.

With an area of 93.11 Km², the population density level of Mumbulsari Sub-District is 730.42 people/Km². The highest population density is still dominated in the village of Tamansari with 1 602 people/km² and an area of 4.52 km².

Based on the population pyramid in the year 2020 population census, it is known that the population group aged 5-14 years is the largest, while the smallest is in the age group 70 and over. It can be seen that Mumbulsari Sub-district has large population of productive age, which means Mumbulsari Sub-District has potential to increase its regional development.

Gambar 3.1
Figures

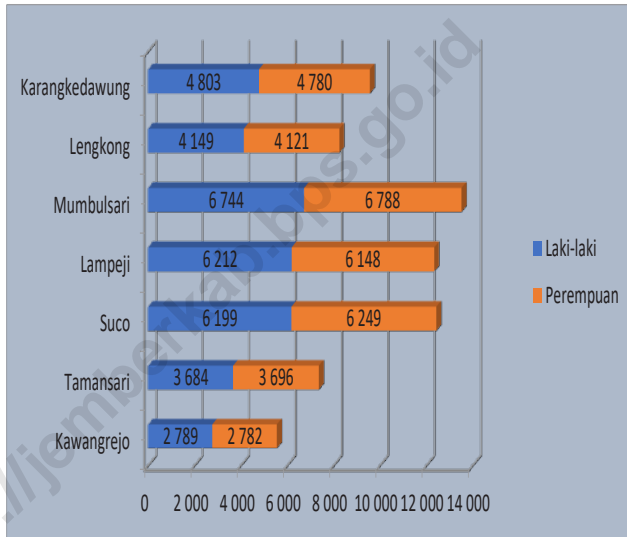
**Distribusi Persentase Penduduk Menurut Desa/
Kelurahan di Kecamatan Mumbulsari, 2021**
*Percentage Distribution of Population by Villages/
Kelurahan in Mumbulsri Subdistrict, 2021*



Sumber/Source : Dinas Kependudukan dan Pencacatan Sipil Kab. Jember/ Population and Civil Records Service of Jember Regency

Gambar 3.2
Figures

Jumlah Penduduk Menurut Desa, Jenis Kelamin, dan Rasio Jenis Kelamin di Kecamatan Mumbulsari 2021
Total Population by Village, Gender, and Gender Ratio in Mumbulsari Subdistrict 2021



Sumber/Source : Dinas Kependudukan dan Pencacatan Sipil Kab. Jember/ Population and Civil Records Service of Jember Regency

Tabel
Table 3.1

Penduduk, Distribusi Persentase Penduduk, Kepadatan Penduduk, Rasio Jenis Kelamin Penduduk Menurut Desa/ Kelurahan di Kecamatan Mumbulsari, 2021
Population, Percentage Distribution of Population, Population Density, and Population Sex Ratio by Villages/ Kelurahan in Mumbulsri Subdistrict, 2021

Desa/Kelurahan Village/Kelurahan	Penduduk/Population		
	Laki-Laki/Male	Perempuan/Female	Jumlah/Total
(1)	(2)	(3)	(4)
1. Kawangrejo	2 789	2 782	5 571
2. Tamansari	3 684	3 696	7 380
3. Suco	6 199	6 249	12 448
4. Lampeji	6 212	6 148	12 360
5. Mumbulsari	6 744	6 788	13 532
6. Lengkong	4 149	4 121	8 270
7. Karangkedawung	4 803	4 780	9 583
Kecamatan Mumbulsari	34 580	34 564	69 144

Catatan/Note: -

Sumber/Source: Dinas Kependudukan dan Pencacatan Sipil Kab. Jember/ Population and Civil Records Service of Jember Regency

Lanjutan Tabel/Continued Table 3.1

Desa/Kelurahan Village/Kelurahan	Persentase Penduduk Percentage of Total Population	Kepadatan Penduduk (per Km ²) Population Density per sq.km	Rasio Jenis Kelamin Penduduk Population Sex Ratio
(1)	(5)	(6)	(7)
1. Kawangrejo	8,06	400,50	100,25
2. Tamansari	10,67	1 632,74	99,68
3. Suco	18,00	853,77	99,20
4. Lampeji	17,87	925,84	101,04
5. Mumbulsari	19,57	1 010,60	99,35
6. Lengkong	11,96	396,45	100,68
7. Karangkedawung	13,86	766,64	100,48
Kecamatan Mumbulsari	100,00	742,60	100,05

Catatan/Note: -

Sumber/Source: Dinas Kependudukan dan Pencacatan Sipil Kab. Jember/ Population and Civil Records Service of Jember Regency

Tabel 3.2
Table

Jumlah Penduduk Menurut Kelompok Umur dan Jenis Kelamin di Kecamatan Mumbulsari, 2021
Population by Age Groups and Sex in Mumbulsari Subdistrict, 2021

Kelompok Umur <i>Age Groups</i>	Jenis Kelamin/ <i>Sex</i>		
	Laki-Laki <i>Male</i>	Perempuan <i>Female</i>	Jumlah <i>Total</i>
(1)	(2)	(3)	(4)
0-4	1 832	1 721	3 553
5-9	2 661	2 452	5 113
10-14	2 791	2 574	5 365
15-19	4 012	3 757	7 769
20-24	3 048	3 015	6 063
25-29	2 660	2 742	5 402
30-34	2 639	2 607	5 246
35-39	2 553	2 512	5 065
40-44	2 337	2 290	4 627
45-49	2 264	2 533	4 797
50-54	2 257	2 309	4 566
55-59	1 962	2 123	4 085
60-64	1 655	1 743	3 398
65-69	1 296	1 340	2 636
70-74	891	949	1 840
75+	949	1 271	2 220
Kecamatan Mumbulsari	35 807	35 938	71 745

Catatan/*Note*: -

Sumber/*Source*: Dinas Kependudukan dan Pencacatan Sipil Kab. Jember/ Population and Civil Records Service of Jember Regency

Tabel 3.3
Table

Jumlah Penduduk Menurut Desa dan Jenis Kelamin Menurut Sensus Penduduk 2020 di Kecamatan Mumbulsari
Number by Village Population and Gender according to the 2020 Population Census in Mumbulsari Subdistrict

Desa/Kelurahan Village/Kelurahan	Jenis Kelamin/Sex		
	Laki-Laki Male	Perempuan Female	Jumlah Total
(1)	(2)	(3)	(4)
1. Kawangrejo	2 732	2 717	5 449
2. Tamansari	3 592	3 651	7 243
3. Suco	6 148	6 234	12 382
4. Lampeji	6 084	6 000	12 084
5. Mumbulsari	6 575	6 674	13 249
6. Lengkong	4 080	4 100	8 180
7. Karangkedawung	4 713	4 709	9 422
Kecamatan Mumbulsari	33 924	34 085	68 009

Catatan/Note: -

Sumber/Source: Hasil SP2020 (September)/The Result of The 2020 Population Census (September)

Tabel 3.4
Table

Penduduk, Laju Pertumbuhan Penduduk, Distribusi Persentase Penduduk, Kepadatan Penduduk, Rasio Jenis Kelamin Menurut Desa di Kecamatan Mumbulsari, 2020
Population, Population Growth Rate, Percentage Distribution of Population, Population Density, and Sex Ratio by Village in Mumbulsari Subdistrict, 2020

Desa/Kelurahan Village/Kelurahan	Penduduk (ribu) ¹ Population (thousand)	Laju Pertumbuhan Penduduk per Tahun 2010-2020 ² Annual Groth Rate of Population (%) 2010-2020
		(3)
1. Kawangrejo	5 449	0,80
2. Tamansari	7 243	1,21
3. Suco	12 382	0,91
4. Lampeji	12 084	0,58
5. Mumbulsari	13 249	0,99
6. Lengkong	8 180	1,05
7. Karangkedawung	9 422	0,68
Kecamatan Mumbulsari	68 009	0,78

Catatan/Note: -

Sumber/Source: BPS Kabupaten Jember/ BPS Jember Rgency

Lanjutan Tabel/Continued Table 3.4

Desa/Kelurahan Village/Kelurahan	Presentase Penduduk Percentage of Total Population	Kepadatan Penduduk (per km²)³ Population Density per sq.km²
(1)	(4)	(5)
1. Kawangrejo	8,01	391,73
2. Tamansari	10,65	1 602,43
3. Suco	18,21	849,25
4. Lampeji	17,77	905,17
5. Mumbulsari	19,48	989,47
6. Lengkong	12,03	392,14
7. Karangkedawung	13,85	753,76
Kecamatan Mumbulsari	100,00	730,42

Lanjutan Tabel/*Continued Table 3.4*

Desa/Kelurahan Village/Kelurahan	Rasio Jenis Kelamin Sex Ratio
(1)	(6)
1. Kawangrejo	100,6
2. Tamansari	98,4
3. Suco	98,6
4. Lampeji	101,4
5. Mumbulsari	98,5
6. Lengkong	99,5
7. Karangkedawung	100,1
Kecamatan Mumbulsari	99,50

Catatan/Note: ¹Hasil SP2021 (September)/ The Result of The 2021 Population Census (September)

²Laju Pertumbuhan penduduk dihitung berdasarkan penduduk hasil SP2010 dengan kondisi desa/kelurahan tahun 2020. Dibandingkan dengan penduduk hasil SP2020/ The Growth rate to teh change of population resulting from 2010 Population Census with villages/kelurahan in 2020 and population resulting from 2020 Population Census

³Laju Pertumbuhan Penduduk terlalu tinggi atau negatif karena perubahan wilayah desa/kelurahan antara SP2010 dan SP2020/ The growth rate is too high or negative due to changes in the area of the villages/kelurahan between SP2010 and SP2020

Sumber/Source: BPS Kabupaten Jember/ BPS Jember Rgency

Tabel 3.5
Table

Jumlah Penduduk Menurut Keluarga dan Rata-rata Anggota Keluarga di Kecamatan Mumbulsari, 2021
Total Population by Family and Average Family Members in Mumbulsari Subdistrict, 2021

Desa/Kelurahan Village/Kelurahan	Keluarga Family	Anggota Keluarga Family Members	Rata-rata Average
(1)	(2)	(3)	(4)
1. Kawangrejo	5 571	1 972	2,83
2. Tamansari	7 380	2 491	2,96
3. Suco	12 448	4 240	2,94
4. Lampeji	12 360	4 497	2,75
5. Mumbulsari	13 532	4 611	2,93
6. Lengkong	8 270	2 759	3,00
7. Karangkedawung	9 583	3 456	2,77
Kecamatan Mumbulsari	69 144	24 026	20,18

Catatan/Note: -

Sumber/Source: Dinas Kependudukan dan Pencacatan Sipil Kab. Jember/ Population and Civil Records Service of Jember Regency

Tabel 3.6
Table

Banyaknya Penduduk Menurut Kelompok Umur menurut Desa di Kecamatan Mumbulsari, 2021
Number of Population by Age Group by Village in Mumbulsari Subdistrict 2021

Kelompok Umur Age Groups	Kawangrejo	Tamansari	Suco	Lampeji
(1)	(2)	(3)	(4)	(5)
0-4	254	403	624	655
5-9	414	552	943	893
10-14	401	589	993	941
15-19	824	1 386	1 211	1 213
20-24	429	640	1 167	1 093
25-29	470	542	979	945
30-34	410	574	903	987
35-39	399	549	840	893
40-44	388	502	819	830
45-49	395	535	826	886
50-54	345	471	897	815
55-59	340	373	729	754
60-64	311	352	636	559
65-69	245	246	483	464
70-74	157	231	324	352
75+	180	262	373	423
Kecamatan Mumbulsari	5 962	8 207	12 747	12 703

Catatan/Note: -

Sumber/Source: Dinas Kependudukan dan Pencacatan Sipil Kab. Jember/ Population and Civil Records Service of Jember Regency

Lanjutan Tabel/Continued Table 3.6

Kelompok Umur Age Groups	Mumbulsari	Lengkong	Karang Kedawung	Jumlah/ Total
(1)	(6)	(7)	(8)	(9)
0-4	733	473	411	3 553
5-9	970	664	677	5 113
10-14	1 090	641	710	5 365
15-19	861	1 538	736	7 769
20-24	1 180	728	826	6 063
25-29	1 093	657	716	5 402
30-34	992	641	739	5 246
35-39	987	657	740	5 065
40-44	922	541	625	4 627
45-49	948	526	681	4 797
50-54	827	522	689	4 566
55-59	785	448	656	4 085
60-64	605	438	497	3 398
65-69	534	288	376	2 636
70-74	322	215	239	1 840
75+	473	232	277	2 220
Kecamatan Mumbulsari	13 322	9 209	9 595	71 745

Catatan/Note: -

Sumber/Source: Dinas Kependudukan dan Pencacatan Sipil Kab. Jember/ Population and Civil Records Service of Jember Regency

Tabel 3.7
Table

Banyaknya Penduduk Menurut Kelompok Umur dan Jenis Kelamin di Desa Kawangrejo Kecamatan Mumbulsari, 2021
Number of Population by Age Group and Gender in Kawangrejo Village, Mumbulsari District, 2021

Kelompok Umur <i>Age Groups</i>	Jenis Kelamin/Sex		
	Laki-Laki <i>Male</i>	Perempuan <i>Female</i>	Jumlah <i>Total</i>
(1)	(2)	(3)	(4)
0-4	132	122	254
5-9	229	185	414
10-14	214	187	401
15-19	407	417	824
20-24	223	206	429
25-29	226	244	470
30-34	218	192	410
35-39	198	201	399
40-44	195	193	388
45-49	187	208	395
50-54	176	169	345
55-59	155	185	340
60-64	138	173	311
65-69	122	123	245
70-74	80	77	157
75+	75	105	180
Kecamatan Mumbulsari	2 975	2 987	5 962

Catatan/Note: -

Sumber/Source: Dinas Kependudukan dan Pencacatan Sipil Kab. Jember/ Population and Civil Records Service of Jember Regency

Tabel 3.8
Table

Banyaknya Penduduk Menurut Kelompok Umur dan Jenis Kelamin di Desa Tamansari Kecamatan Mumbulsari, 2021
Number of Population by Age Group and Gender in Tamansari Village, Mumbulsari District, 2021

Kelompok Umur <i>Age Groups</i>	Jenis Kelamin/Sex		
	Laki-Laki <i>Male</i>	Perempuan <i>Female</i>	Jumlah <i>Total</i>
(1)	(2)	(3)	(4)
0-4	215	188	403
5-9	267	285	552
10-14	315	274	589
15-19	684	702	1 386
20-24	321	319	640
25-29	253	289	542
30-34	295	279	574
35-39	270	279	549
40-44	249	253	502
45-49	267	268	535
50-54	241	230	471
55-59	177	196	373
60-64	172	180	352
65-69	111	135	246
70-74	111	120	231
75+	109	153	262
Kecamatan Mumbulsari	4 057	4 150	8 207

Catatan/Note: -

Sumber/Source: Dinas Kependudukan dan Pencacatan Sipil Kab. Jember/ Population and Civil Records Service of Jember Regency

Tabel 3.9
Table

Banyaknya Penduduk Menurut Kelompok Umur dan Jenis Kelamin di Desa Suco Kecamatan Mumbulsari, 2021
Number of Population by Age Group and Gender in Suco Village, Mumbulsari District, 2021

Kelompok Umur <i>Age Groups</i>	Jenis Kelamin/Sex		
	Laki-Laki <i>Male</i>	Perempuan <i>Female</i>	Jumlah <i>Total</i>
(1)	(2)	(3)	(4)
0-4	320	304	624
5-9	473	470	943
10-14	498	495	993
15-19	631	580	1 211
20-24	553	614	1 167
25-29	483	496	979
30-34	462	441	903
35-39	409	431	840
40-44	415	404	819
45-49	370	456	826
50-54	451	446	897
55-59	359	370	729
60-64	319	317	636
65-69	247	236	483
70-74	177	147	324
75+	162	211	373
Kecamatan Mumbulsari	6 329	6 418	12 747

Catatan/Note: -

Sumber/Source: Dinas Kependudukan dan Pencacatan Sipil Kab. Jember/ Population and Civil Records Service of Jember Regency

Tabel 3.10
Table

Banyaknya Penduduk Menurut Kelompok Umur dan Jenis Kelamin di Desa Lampeji Kecamatan Mumbulsari, 2021
Number of Population by Age Group and Gender in Lampeji Village, Mumbulsari District, 2021

Kelompok Umur Age Groups	Jenis Kelamin/Sex		
	Laki-Laki Male	Perempuan Female	Jumlah Total
(1)	(2)	(3)	(4)
0-4	333	322	655
5-9	483	410	893
10-14	489	452	941
15-19	639	574	1 213
20-24	550	543	1 093
25-29	470	475	945
30-34	494	493	987
35-39	467	426	893
40-44	389	441	830
45-49	423	463	886
50-54	409	406	815
55-59	381	373	754
60-64	284	275	559
65-69	222	242	464
70-74	176	176	352
75+	170	253	423
Kecamatan Mumbulsari	6 379	6 324	12 703

Catatan/Note: -

Sumber/Source: Dinas Kependudukan dan Pencacatan Sipil Kab. Jember/ Population and Civil Records Service of Jember Regency

Tabel 3.11
Table

Banyaknya Penduduk Menurut Kelompok Umur dan Jenis Kelamin di Desa Mumbulsari Kecamatan Mumbulsari, 2021
Number of Population by Age Group and Gender in Mumbulsari Village, Mumbulsari District, 2021

Kelompok Umur <i>Age Groups</i>	Jenis Kelamin/Sex		
	Laki-Laki <i>Male</i>	Perempuan <i>Female</i>	Jumlah <i>Total</i>
(1)	(2)	(3)	(4)
0-4	374	359	733
5-9	489	481	970
10-14	540	550	1 090
15-19	457	404	861
20-24	592	588	1 180
25-29	562	531	1 093
30-34	486	506	992
35-39	486	501	987
40-44	481	441	922
45-49	450	498	948
50-54	427	400	827
55-59	357	428	785
60-64	290	315	605
65-69	262	272	534
70-74	146	176	322
75+	211	262	473
Kecamatan Mumbulsari	6 610	6 712	13 322

Catatan/Note: -

Sumber/Source: Dinas Kependudukan dan Pencacatan Sipil Kab. Jember/ Population and Civil Records Service of Jember Regency

Tabel 3.12
Table

Banyaknya Penduduk Menurut Kelompok Umur dan Jenis Kelamin di Desa Lengkong Kecamatan Mumbulsari, 2021
Number of Population by Age Group and Gender in Lengkong Village, Mumbulsari District, 2021

Kelompok Umur Age Groups	Jenis Kelamin/Sex		
	Laki-Laki Male	Perempuan Female	Jumlah Total
(1)	(2)	(3)	(4)
0-4	245	228	473
5-9	366	298	664
10-14	342	299	641
15-19	815	723	1 538
20-24	361	367	728
25-29	333	324	657
30-34	320	321	641
35-39	341	316	657
40-44	293	248	541
45-49	247	279	526
50-54	239	283	522
55-59	208	240	448
60-64	206	232	438
65-69	133	155	288
70-74	100	115	215
75+	109	123	232
Kecamatan Mumbulsari	4 658	4 551	9 209

Catatan/Note: -

Sumber/Source: Dinas Kependudukan dan Pencacatan Sipil Kab. Jember/ Population and Civil Records Service of Jember Regency

Tabel 3.13
Table

Banyaknya Penduduk Menurut Kelompok Umur dan Jenis Kelamin di Desa Karangkedawung Kecamatan Mumbulsari, 2021

Number of Population by Age Group and Gender in Karangkedawung Village, Mumbulsari District, 2021

Kelompok Umur <i>Age Groups</i>	Jenis Kelamin/Sex		
	Laki-Laki <i>Male</i>	Perempuan <i>Female</i>	Jumlah <i>Total</i>
(1)	(2)	(3)	(4)
0-4	213	198	411
5-9	354	323	677
10-14	393	317	710
15-19	379	357	736
20-24	448	378	826
25-29	333	383	716
30-34	364	375	739
35-39	382	358	740
40-44	315	310	625
45-49	320	361	681
50-54	314	375	689
55-59	325	331	656
60-64	246	251	497
65-69	199	177	376
70-74	101	138	239
75+	113	164	277
Kecamatan Mumbulsari	4 799	4 796	9 595

Catatan/Note: -

Sumber/Source: Dinas Kependudukan dan Pencacatan Sipil Kab. Jember/ Population and Civil Records Service of Jember Regency

Tabel 3.14
Table

Banyaknya Penduduk Menurut Tempat Lahir di Kecamatan Mumbulsari, 2021
Number of Population by Place of Birth in Mumbulsari Subdistrict, 2021

Desa/Kelurahan Village/Kelurahan	Jember	Banyuwangi	Lumajang	Bondowoso
(1)	(2)	(3)	(4)	(5)
1. Kawangrejo	5 383	28	5	16
2. Tamansari	7 270	19	6	6
3. Suco	12 222	65	4	15
4. Lampeji	12 089	53	15	19
5. Mumbulsari	13 167	41	20	20
6. Lengkong	7 991	39	14	18
7. Karangkedawung	9 372	38	10	12
Kecamatan Mumbulsari	67 494	283	74	106

Lanjutan Tabel/*Continued Table* 3.14

Desa/Kelurahan Village/Kelurahan	Surabaya	Malang	Probolinggo	Kediri
(1)	(6)	(7)	(8)	(9)
1. Kawangrejo	3	4	7	1
2. Tamansari	5	4	1	1
3. Suco	3	0	6	3
4. Lampeji	6	7	4	3
5. Mumbulsari	7	20	7	3
6. Lengkong	13	13	8	6
7. Karangkedawung	7	4	3	1
Kecamatan Mumbulsari	44	52	36	18

Lanjutan Tabel/*Continued Table* 3.14

Desa/Kelurahan Village/Kelurahan	Situbondo	Lain-lain/ Others	Jumlah/ Total
(1)	(10)	(11)	(12)
1. Kawangrejo	4	120	5.571
2. Tamansari	3	65	7.380
3. Suco	9	121	12.448
4. Lampeji	13	151	12.360
5. Mumbulsari	9	238	13.532
6. Lengkong	13	155	8.270
7. Karangkedawung	1	135	9.583
Kecamatan Mumbulsari	52	985	69 144

Catatan/Note: -

Sumber/Source: Dinas Kependudukan dan Pencacatan Sipil Kab. Jember/ Population and Civil Records Service of Jember Regency

Tabel 3.15
Table

**Jumlah Penduduk Menurut Status Perkawinan di
Kecamatan Mumbulsari, 2021**
*Total Population by Marital Status in Mumbulsari
Subdistrict, 2021*

Desa/Kelurahan Village/Kelurahan	Belum Kawin/ Single	Kawin/ Marry	Cerai Hidup/ Divorced	Cerai Mati/ Death Divorced	Jumlah/ Total
(1)	(2)	(3)	(4)	(5)	(6)
1. Kawangrejo	2 112	3 076	87	296	5 571
2. Tamansari	2 777	4 141	63	399	7 380
3. Suco	4 714	7 045	114	575	12 448
4. Lampeji	4 445	7 116	115	684	12 360
5. Mumbulsari	5 292	7 437	129	674	13 532
6. Lengkong	3 271	4 482	128	389	8 270
7. Karangkedawung	3 462	5 475	112	534	9 583
Kecamatan Mumbulsari	26 073	38 772	748	3 551	69 144

Catatan/Note: -

Sumber/Source: Dinas Kependudukan dan Pencacatan Sipil Kab. Jember/ Population and Civil Records Service of Jember Regency

Tabel 3.16
Table

Jumlah Penduduk Menurut Status Hubungan Dalam Keluarga di Kecamatan Mumbulsari, 2021
Total Population According to Family Relationship Status in Mumbulsari Subdistrict, 2021

Desa/Kelurahan <i>Village/Kelurahan</i>	Kepala Keluarga <i>Head of Family</i>	Suami <i>Husband</i>	Istri <i>Wife</i>	Anak <i>Child</i>
(1)	(2)	(3)	(4)	(5)
1. Kawangrejo	1972	-	1 380	2 007
2. Tamansari	2491	-	1 855	2 631
3. Suco	4240	-	3 180	4 493
4. Lampeji	4497	1	3 264	4 315
5. Mumbulsari	4611	-	3 397	5 065
6. Lengkong	2759	-	2 025	3 149
7. Karangkedawung	3456	-	2 495	3 366
Kecamatan Mumbulsari	24 026	1	17 596	25 026

Catatan/Note: -

Sumber/Source: Dinas Kependudukan dan Pencacatan Sipil Kab. Jember/ Population and Civil Records Service of Jember Regency

Lanjutan Tabel/Continued Table 3.16

Desa/Kelurahan Village/Kelurahan	Menantu Son in-law	Cucu Grandchild	Orang Tua Parents	Mertua In-law
(1)	(6)	(7)	(8)	(9)
1. Kawangrejo	2	61	52	27
2. Tamansari	6	80	75	129
3. Suco	7	141	124	119
4. Lampeji	3	76	51	59
5. Mumbulsari	2	116	118	95
6. Lengkong	13	89	75	93
7. Karangkedawung	9	70	50	48
Kecamatan Mumbulsari	42	633	545	570

Lanjutan Tabel/Continued Table 3.16

Desa/Kelurahan Village/Kelurahan	Famili lain Other Families	Pembantu Maid	Lainnya Other	Jumlah Total
(1)	(10)	(11)	(12)	(13)
1. Kawangrejo	38	-	32	5 571
2. Tamansari	54	-	59	7 380
3. Suco	87	-	57	12 448
4. Lampeji	37	-	57	12 360
5. Mumbulsari	70	-	58	13 532
6. Lengkong	53	-	14	8 270
7. Karangkedawung	52	-	37	9 583
Kecamatan Mumbulsari	391	-	314	69 144

Catatan/Note: -

Sumber/Source: Dinas Kependudukan dan Pencacatan Sipil Kab. Jember/ Population and Civil Records Service of Jember Regency

Tabel 3.17
Table

**Jumlah Penduduk Menurut Pendidikan Terakhir yang
Ditamatkan di Kecamatan Mumbulsari, 2021**
**Total Population According to the Last Education Attended
in Mumbulsari Subdistrict, 2021**

Desa/Kelurahan Village/Kelurahan	Belum Sekolah / Tidak Sekolah Not Yet School / Not Schooling	Belum Tamat Sekolah Dasar / Haven't Finished Elementary School	Sekolah Dasar Primary School	Sekolah Menengah Pertama Junior High School
(1)	(2)	(3)	(4)	(5)
1. Kawangrejo	1 536	578	1 967	749
2. Tamansari	2 505	1 392	2 587	529
3. Suco	3 870	2 236	4 593	1 000
4. Lampeji	3 359	2 100	4 876	1 142
5. Mumbulsari	3 600	1 988	5 263	1 404
6. Lengkong	2 172	1 039	3 043	987
7. Karangkedawung	2 765	1 656	3 865	699
Kecamatan Mumbulsari	19 807	10 989	26 194	6 510

Catatan/Note: -

Sumber/Source: Dinas Kependudukan dan Pencacatan Sipil Kab. Jember/ Population and Civil Records Service of Jember Regency

Lanjutan Tabel/Continued Table 3.17

Desa/Kelurahan Village/Kelurahan	Sekolah Menengah Atas Senior High School	D1/D2	D3	S1
(1)	(6)	(7)	(8)	(9)
1. Kawangrejo	614	9	27	89
2. Tamansari	322	5	13	23
3. Suco	607	25	18	92
4. Lampeji	706	18	29	126
5. Mumbulsari	987	33	55	191
6. Lengkong	834	28	46	116
7. Karangkedawung	468	20	25	83
Kecamatan Mumbulsari	4 538	138	213	720

Lanjutan Tabel/*Continued Table* 3.17

Desa/Kelurahan Village/Kelurahan	S2	S3	Jumlah/ Total
(1)	(10)	(11)	(12)
1. Kawangrejo	2	-	206
2. Tamansari	3	1	132
3. Suco	2	5	255
4. Lampeji	3	1	316
5. Mumbulsari	11	-	482
6. Lengkong	5	-	316
7. Karangkedawung	2	-	204
Kecamatan Mumbulsari	28	7	1 911

Catatan/Note: -

Sumber/Source: Dinas Kependudukan dan Pencacatan Sipil Kab. Jember/ Population and Civil Records Service of Jember Regency

Tabel 3.18
Table

Jumlah Penduduk Menurut Kelompok Umur dan Jenis Kelamin di Kecamatan Mumbulsari, 2021
Number of Population by Age Group dan Gender in Mumbulsari Subdistrict, 2021

Kelompok Umur Age Groups	Jenis Kelamin/Sex		
	Laki-Laki/ Male	Perempuan/ Female	Jumlah/ Total
(1)	(2)	(3)	(4)
0 – 14	7 452	6 983	14 435
15 -64	23 552	23 655	47 207
65+	2 920	3 447	6 367
Kecamatan Mumbulsari	33 924	34 085	68 009

Catatan/Note: Hasil Perapihan Umur dari Data Administrasi Kependudukan dan Sensus Penduduk 2021 (September)/ The result of Smoothed Ingle Year of Age from Population Administration Data and Th 2021 Population Census (September)

Sumber/Source: BPS Sensus Penduduk 2021/ BPS-Statistics Indonesia 2021 Population Census

Tabel 3.19
Table

Jumlah Penduduk Menurut Pekerjaan di Kecamatan Mumbulsari, 2021
Total Population by Occupation in Mumbulsari Subdistrict, 2021

Desa/Kelurahan Village/Kelurahan	Petani/Perkebun/ Farmers/Planters	Belum/ Tidak Bekerja/ Not Yet/ Not working	Wiraswasta/ Entrepreneur	Pelajar/ Student
(1)	(2)	(3)	(4)	(5)
1. Kawangrejo	820	1 390	1 328	646
2. Tamansari	1 234	1 929	1 501	851
3. Suco	2 873	3 264	1 922	1 310
4. Lampeji	1 983	3 031	2 251	1 352
5. Mumbulsari	1 821	3 418	2 563	1 808
6. Lengkong	674	2 344	1 275	881
7. Karangkedawung	1 847	2 187	1 416	1 149
Kecamatan Mumbulsari	11 252	17 563	12 256	7 997

Lanjutan Tabel/Continued Table 3.19

Desa/Kelurahan Village/Kelurahan	Mengurus Rumah Tangga/ Taking care of Household	Buruh Tani/ Farm Workers	Karyawan Swasta/ General Employes	Perdagangan/ Trading
(1)	(6)	(7)	(8)	(9)
1. Kawangrejo	857	144	82	58
2. Tamansari	1 364	198	28	119
3. Suco	1 957	403	182	212
4. Lampeji	2 684	474	73	134
5. Mumbulsari	2 670	405	159	111
6. Lengkong	1 931	377	128	70
7. Karangkedawung	1 989	606	55	80
Kecamatan Mumbulsari	13 452	2 607	707	784

Lanjutan Tabel/*Continued Table* 3.19

Desa/Kelurahan Village/Kelurahan	Buruh Harian Lepas/ Freelance	PNS/ Civil Servant	Lainnya/ Others	Jumlah/ Total
(1)	(10)	(11)	(13)	(14)
1. Kawangrejo	17	23	206	5 571
2. Tamansari	16	8	132	7 380
3. Suco	53	17	255	12 448
4. Lampeji	33	29	316	12 360
5. Mumbulsari	47	48	482	13 532
6. Lengkong	228	46	316	8 270
7. Karangkedawung	27	23	204	9 583
Kecamatan Mumbulsari	421	194	1 911	69 144

Catatan/Note: -

Sumber/Source: Dinas Kependudukan dan Pencacatan Sipil Kab. Jember/ Population and Civil Records Service of Jember Regency

2021

04

SOSIAL DAN KESEJAHTERAAN RAKYAT

Social and Welfare

HEALTH / Kesehatan

JUMLAH PUSKESMAS

PUBLIC HEALTH CENTER

1 UNIT



PENDIDIKAN / EDUCATION

JUMLAH SEKOLAH

SCHOOLS

SD 24

SMP 9

SMA 1



PENJELASAN TEKNIS

1. Data yang tersaji pada bab ini meliputi data pendidikan, kesehatan, perumahan dan lingkungan, agama dan sosial lainnya.
2. Data pendidikan meliputi data jumlah sekolah, murid dan guru TK, SD, SLTP, dan SMU serta jumlah Perguruan Tinggi / Akademi menurut desa. Untuk data TK, SD sampai dengan SMU/SMK bersumber dari Dinas Pendidikan Nasional Kabupaten Jember. Sedangkan jumlah sekolah, murid dan guru RA, MI, MTS, dan MA bersumber dari Kementerian Agama Kabupaten Jember.
3. Pendidikan adalah kegiatan belajar mengajar di segala tingkatan baik formal maupun informal. Dalam publikasi Kecamatan Dalam Angka, kegiatan pendidikan yang dicakup adalah kegiatan pendidikan formal baik dibawah Departemen Pendidikan dan Kebudayaan maupun dari Kementerian Agama Kabupaten Jember. Kegiatan pendidikan meliputi banyaknya sekolah, murid, dan guru dirinci menurut jenjang/tingkatan yaitu, SD, SMP, SMU, dan Sekolah Kejuruan.
4. Kesehatan dalam statistik mencakup kesehatan penduduk suatu wilayah yang meliputi tingkat kesehatan penduduk tersebut, fasilitas baik tenaga dan alat penunjang kesehatan,

TECHNICAL NOTES

1. *This chapter includes data on education, health, housing and the environment, religion and other social matters..*
2. *Education data includes data on the number of schools, students and teachers of kindergarten, elementary, junior high, and high school as well as the number of universities/academies by village. For TK, SD to SMU/SMK data, it is sourced from the National Education Office of Jember Regency. While the number of schools, students and teachers of RA, MI, MTS, and MA comes from the Ministry of Religion of Jember Regency.*
3. *Education is a teaching and learning activity at all levels, both formal and informal. In the publication of Sub-District in Figures, educational activities covered are formal education activities under the Ministry of Education and Culture as well as from the Ministry of Religion of Jember Regency. Educational activities include the number of schools, students, and teachers broken down by level/level, namely, SD, SMP, SMU, and Vocational Schools.*
4. *Statistic health includes the health of the population of an area which includes the level of population health, facilities for both personnel and health support equipment,*

dan prasarana fisik seperti rumah sakit, apotik. Kesehatan dalam hal ini merinci banyaknya rumah sakit, pusat kesehatan masyarakat (puskesmas), rumah bersalin, apotik, dan jumlah tenaga kesehatan menurut tempat kerja dan keahliannya.

5. Permasalahan sosial adalah permasalahan yang timbul dalam masyarakat akibat suatu perubahan atau keadaan yang mengakibatkan gangguan/kendala baik secara langsung maupun tidak langsung. Cakupan permasalahan sosial yang ditampilkan di bab ini meliputi jumlah korban bencana, kejadian bencana alam dan lain-lain
6. Cakupan agama adalah jumlah sarana peribadatan, jumlah pernikahan dan isbat. Agama yang dianut penduduk meliputi agama Islam, Protestan, Katholik, Hindu, Budha dan Lainnya. Sarana peribadatan meliputi banyaknya Masjid, Gereja, Pura, dan Vihara.

and physical infrastructure such as hospitals, pharmacies. In this case health is depicted by the number of hospitals, community health centers (puskesmas), maternity homes, pharmacies, and the number of health workers according to their workplace and expertise.

5. *Social problems are problems that arise in society as a result of a change or condition that results in disturbances/obstacles either directly or indirectly. The scope of social problems presented in this chapter includes the number of disaster victims, natural disaster events and others*
6. *The scope of religion in this chapter is the number of places of worship, the number of marriages and isbat. The religions adopted by the population is Islam, Protestantism, Catholicism, Hinduism, Buddhism and others. Facilities of worship include many mosques, churches, temples, and monasteries.*

ULASAN

Jumlah sekolah untuk SD sederajat (SD negeri/swasta dan Madrasah Ibtidaiyah negeri/ swasta), SLTP sederajat (SMP negeri/ swasta, Madrasah Tsanawiyah negeri/swasta dan SMP Terbuka) dan SLTA sederajat (SMA negeri/ swasta, Madrasah Aliyah negeri/ swasta dan SMK) pada tahun 2021 masing-masing sebanyak 36 unit, 14 unit dan 4 unit dengan jumlah murid sebanyak 5 905 siswa (SD), 1 881 siswa (SLTP) dan 1 003 siswa (SLTA). Sedang jumlah guru yang mengajar pada jenjang pendidikan tersebut diatas adalah 149 orang (SD), 138 orang (SLTP) dan 76 orang (SLTA).

Jumlah fasilitas kesehatan yang terdapat di Kecamatan Mumbulsari diantaranya Puskesmas sebanyak 1 unit, Poliklinik 1 Unit, dan Puskesmas Pembantu (Pustu) sebanyak 5 unit.

Meskipun di kecamatan ini tidak memiliki transportasi angkutan umum seperti dikota, untuk akses sarana kesehatan menuju Rumah Sakit Umum dan Rumah sakit bersalin yang berada di kota dapat dijangkau begitu mudah. Hal ini dikarenakan ruas jalan yang ada dikecamatan mumbulsari mayoritas memiliki ruas jalan yang besar dan beraspal sehingga masih bisa di akses oleh kendaraan roda dua dan roda empat.

DESCRIPTION

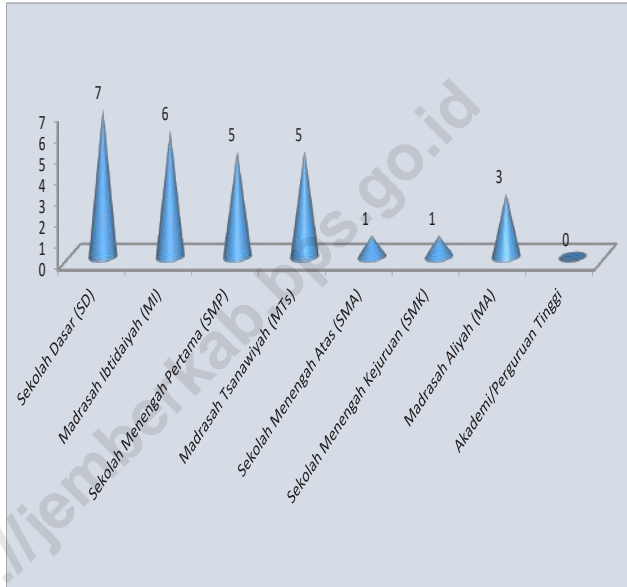
The number of schools for the elementary school (public/private elementary school and public/private Madrasah Ibtidaiyah), junior high school (public/private junior high school, public/private Madrasah Tsanawiyah and Open Middle School) and senior high school (public/private high school, public/private Madrasah Aliyah and SMK) in 2021 is 36 units, 14 units and 4 units with a total of 5 905 students (SD), 1 881 students (SLTP) and 1 003 students (SLTA). While the number of teachers at each education level above is 149 people (SD), 138 people (SLTP) and 76 people (SLTA).

The number of health facilities in Mumbulsari Sub-District includes 1 unit of Puskesmas, 1 unit of Polyclinic, and 5 units of Supporting Health Center (Pustu).

This sub-district does not have public transportation like in the center of city, but access to health facilities to the General Hospital and Maternity Hospital in the city can be reached so easily. This is because the majority of existing roads in the Sub-district of Mumbulsari have large and paved roads so that they can still be accessed by two-wheeled and four-wheeled vehicles.

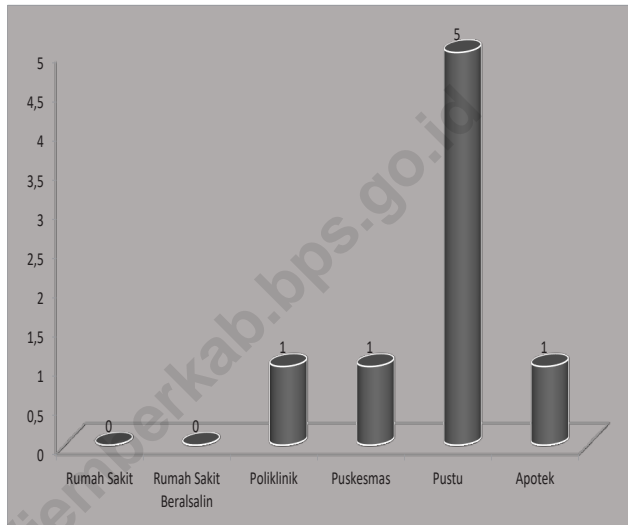
Gambar 4.1
Figures

Banyaknya Desa¹/Kelurahan yang Memiliki Fasilitas Sekolah Menurut Tingkat Pendidikan di Kecamatan Mumbulsari, 2021
Number of Villages¹/Kelurahan Having Educational Facilities by Educational Level in Mumbulsari Subdistrict, 2021



Sumber/Source : BPS, Pendataan Potensi Desa (Podes) 2020 dan 2021/BPS-Statistics Indonesia, Village Potential Data Collecting 2020 and 2021

Gambar 4.2 Jumlah Sarana Kesehatan Menurut Desa, 2021
Figures Number of Health Facilities by Village, 2021



Sumber/Source : BPS, Pendataan Potensi Desa (Podes) 2020 dan 2021/BPS-Statistics Indonesia, Village Potential Data Collecting 2020 and 2021

4.1 PENDIDIKAN EDUCATION

Tabel 4.1.1 Banyaknya Desa¹/Kelurahan yang Memiliki Fasilitas Sekolah Menurut Tingkat Pendidikan di Kecamatan Mumbulsari, 2019–2021
Number of Villages¹/Kelurahan Having Educational Facilities by Educational Level in Mumbulsari Subdistrict, 2019–2021

Tingkat Pendidikan <i>Educational Level</i>	2019	2020	2021
(1)	(2)	(3)	(4)
Sekolah Dasar (SD) <i>Primary School</i>	7	7	7
Madrasah Ibtidaiyah (MI) <i>Madrasah Ibtidaiyah</i>	6	6	6
Sekolah Menengah Pertama (SMP) <i>Junior High School</i>	5	5	5
Madrasah Tsanawiyah (MTs) <i>Madrasah Tsanawiyah (MTs)</i>	5	5	5
Sekolah Menengah Atas (SMA) <i>Senior High School</i>	1	1	1
Sekolah Menengah Kejuruan (SMK) <i>Vocational High School</i>	1	1	1
Madrasah Aliyah (MA) <i>Madrasah Aliyah</i>	3	3	3
Akademi/Perguruan Tinggi <i>Academy/University</i>	-	-	-
Sekolah Dasar Luar Biasa (SDLB)	-	-	-
Sekolah Menengah Pertama Luar Biasa (SMPLB)	-	-	-
Sekolah Menengah Atas Luar Biasa (SMALB)	-	-	-
Pondok Pesantren	4	4	4

Catatan/Note: ¹ Desa pada tabel ini termasuk Unit Permukiman Transmigrasi (UPT) yang masih dibina oleh kementerian terkait/
Villages in this table include Transmigration Settlement Unit which is still fostered by the relevant ministries.

Sumber/Source: BPS, Pendataan Potensi Desa (Podes) 2020 dan 2021/BPS-Statistics Indonesia, *Village Potential Data Collecting 2020 and 2021*

Tabel
4.1.2
Table

**Jumlah Sekolah Menurut Tingkat Pendidikan di
Kecamatan Mumbulsari, 2020/2021 dan 2021/2022**
**Number of Schools by Educational Level in Mumbulsari
Subdistrict, 2020/2021 and 2021/2022**

Tingkat Pendidikan Educational Level	Negeri/Public		Swasta/Private		Jumlah/Total	
	2020/2021	2021/2022	2020/2021	2021/2022	2020/2021	2021/2022
(1)	(2)	(3)	(4)	(5)	(6)	(7)
Taman Kanak-Kanak (TK) ¹ /Kindergarten ¹	-	-	11	12	11	12
Raudatul Athfal (RA) ² Raudatul Athfal (RA) ²	-	-	18	18	18	18
Sekolah Dasar (SD) ¹ Elementary Schools ¹	21	21	3	3	24	24
Madrasah Ibtidaiyah (MI) ² /Madrasah Ibtidaiyah (MI) ²	-	-	12	12	12	12
Sekolah Menengah Pertama (SMP) ¹ /Junior High Schools ¹	2	2	7	7	9	9
Madrasah Tsanawiyah (MTs) ² /Madrasah Tsanawiyah (MTs) ²	-	-	5	5	5	5
Sekolah Menengah Atas (SMA) ¹ /Senior High Schools ¹	1	1	-	-	1	1
Sekolah Menengah Kejuruan (SMK) ¹ Vocational High Schools ¹	-	-	-	-	-	-
Madrasah Aliyah (MA) ² Madrasah Aliyah (MA) ²	-	-	3	3	3	3

Catatan/Note: ³ Seluruh Raudatul Athfal (RA) berstatus swasta/All Raudatul Athfal (RA) are private

Sumber/Source: ¹ Kementerian Pendidikan, Kebudayaan, Riset, dan Teknologi, Sistem Data Pokok Pendidikan, data semester ganjil laporan sampai dengan 30 November 2021/Ministry of Education, Culture, Research, and Technology, Basic Education Data System, odd semester report data up to 30 November 2021

² Kementerian Agama, EMIS, data semester ganjil laporan sampai dengan 17 Februari 2022/Ministry of Religious Affairs, EMIS, odd semester report data up to 17 February 2022

Tabel 4.1.3
Table

Jumlah Guru Menurut Tingkat Pendidikan di Kecamatan Mumbulsari, 2020/2021 dan 2021/2022
Number of Teachers by Educational Level in Mumbulsari Subdistrict, 2020/2021 and 2021/2022

Tingkat Pendidikan Educational Level	Negeri/Public		Swasta/Private		Jumlah/Total	
	2020/2021	2021/2022	2020/2021	2021/2022	2020/2021	2021/2022
(1)	(2)	(3)	(4)	(5)	(6)	(7)
Taman Kanak-Kanak (TK) ¹ /Kindergarten ¹	-	-	24	34	24	34
Raudatul Athfal (RA) ² Raudatul Athfal (RA) ²	-	-	67	63	67	63
Sekolah Dasar (SD) ^{1,3} Elementary Schools ^{1,3}	181	116	20	23	201	139
Madrasah Ibtidaiyah (MI) ² /Madrasah Ibtidaiyah (MI) ²	-	-	107	110	107	110
Sekolah Menengah Pertama (SMP) ^{1,3} / Junior High Schools ^{1,3}	37	22	45	53	82	75
Madrasah Tsanawiyah (MTs) ² /Madrasah Tsanawiyah (MTs) ²	-	-	84	63	84	63
Sekolah Menengah Atas (SMA) ^{1,3} /Senior High Schools ^{1,3}	36	33	-	-	36	33
Sekolah Menengah Kejuruan (SMK) ^{1,3,4} Vocational High Schools ^{1,3,4}	-	-	-	-	-	-
Madrasah Aliyah (MA) ² Madrasah Aliyah (MA) ²	-	-	41	43	41	43

Catatan/Note: ³ Jumlah guru termasuk kepala sekolah dan guru/The total of teachers including headmaster and teacher.

⁴ Guru yang mengajar di dua sekolah atau lebih dihitung di masing-masing sekolah/Teacher who taught in two schools or more counted in every school.

Sumber/Source: ¹ Kementerian Pendidikan, Kebudayaan, Riset, dan Teknologi, Sistem Data Pokok Pendidikan, data semester ganjil laporan sampai dengan 30 November 2021/Ministry of Education, Culture, Research, and Technology, Basic Education Data System, odd semester report data up to 30 November 2021

² Kementerian Agama, EMIS, data semester ganjil laporan sampai dengan 17 Februari 2022/Ministry of Religious Affairs, EMIS, odd semester report data up to 17 February 2022

Tabel 4.1.4 Jumlah Murid Menurut Tingkat Pendidikan di Kecamatan Mumbulsari, 2020/2021 dan 2021/2022
Table Number of Pupils by Educational Level in Mumbulsari Subdistrict, 2020/2021 and 2021/2022

Tingkat Pendidikan Educational Level	Negeri/Public		Swasta/Private		Jumlah/Total	
	2020/2021	2021/2022	2020/2021	2021/2022	2020/2021	2021/2022
(1)	(2)	(3)	(4)	(5)	(6)	(7)
Taman Kanak-Kanak (TK) ¹ /Kindergarten ¹	-	-	499	450	499	450
Raudatul Athfal (RA) ² Raudatul Athfal (RA) ²	-	-	813	788	813	788
Sekolah Dasar (SD) ¹ Elementary Schools ¹	4 569	4 501	175	193	4 744	4 694
Madrasah Ibtidaiyah (MI) ² /Madrasah Ibtidaiyah (MI) ²	-	-	1 168	1 211	1 168	1 211
Sekolah Menengah Pertama (SMP) ¹ /Junior High Schools ¹	867	838	587	575	1 454	1 413
Madrasah Tsanawiyah (MTs) ² /Madrasah Tsanawiyah (MTs) ²	-	-	584	468	584	468
Sekolah Menengah Atas (SMA) ¹ /Senior High Schools ¹	440	637	-	-	440	637
Sekolah Menengah Kejuruan (SMK) ¹ Vocational High Schools ¹	-	-	-	-	-	-
Madrasah Aliyah (MA) ² Madrasah Aliyah (MA) ²	-	-	399	366	399	366

Catatan/Note: ...

Sumber/Source: ¹ Kementerian Pendidikan, Kebudayaan, Riset, dan Teknologi, Sistem Data Pokok Pendidikan, data semester ganjil laporan sampai dengan 30 November 2021/Ministry of Education, Culture, Research, and Technology, Basic Education Data System, odd semester report data up to 30 November 2021

² Kementerian Agama, EMIS, data semester ganjil laporan sampai dengan 17 Februari 2022/Ministry of Religious Affairs, EMIS, odd semester report data up to 17 February 2022

Tabel 4.1.5
Table

Jumlah Fasilitas Sekolah Menurut Desa di Kecamatan Mumbulsari, 2019–2021
Number of School Facilities by Village in Mumbulsari Subdistrict, 2019–2021

Desa Village	PAUD		
	2019	2020	2021
(1)	(2)	(3)	(4)
1. Kawangrejo	3	3	3
2. Tamansari	4	4	4
3. Suco	3	3	3
4. Lampeji	3	4	4
5. Mumbulsari	3	3	3
6. Lengkong	4	4	4
7. Karangkedawung	1	1	1
Kecamatan Mumbulsari	21	22	22

Lanjutan Tabel/Continue Table 4.1.5

Desa Village	RA			TK		
	2019	2020	2021	2019	2020	2021
(1)	(5)	(6)	(7)	(8)	(9)	(10)
1. Kawangrejo	-	1	1	1	1	1
2. Tamansari	4	4	4	-	-	-
3. Suco	3	3	3	2	2	2
4. Lampeji	4	4	4	-	-	-
5. Mumbulsari	4	4	4	4	4	4
6. Lengkong	-	-	-	3	3	3
7. Karangkedawung	2	2	2	1	1	1
Kecamatan Mumbulsari	17	18	18	11	11	11

Sumber/Source: Dinas Pendidikan dan Kementerian Agama / Education Service and Ministry of Religion

Lanjutan Tabel/Continue Table 4.1.5

Desa Village	SD Primary School			MI Madrasah Ibtidaiyah		
	2019	2020	2021	2019	2020	2021
(1)	(11)	(12)	(13)	(14)	(15)	(16)
1. Kawangrejo	1	1	1	1	1	1
2. Tamansari	4	4	4	1	1	1
3. Suco	4	4	4	2	2	2
4. Lampeji	4	4	4	3	2	3
5. Mumbulsari	4	4	4	3	3	3
6. Lengkong	4	4	4	-	-	-
7. Karangkedawung	3	3	3	2	2	2
Kecamatan Mumbulsari	24	24	24	12	11	12

Sumber/Source: Dinas Pendidikan dan Kementerian Agama / Education Service and Ministry of Religion

Lanjutan Tabel/Continue Table 4.1.5

Desa Village	SLTP Junior High School			MTS Madrasah Tsanawiyah		
	2019	2020	2021	2019	2020	2021
(1)	(17)	(18)	(19)	(20)	(21)	(22)
1. Kawangrejo	-	-	-	1	1	1
2. Tamansari	1	1	1	-	1	1
3. Suco	1	1	1	-	1	1
4. Lampeji	2	2	2	-	-	-
5. Mumbulsari	3	3	3	4	1	1
6. Lengkong	1	1	1	-	-	-
7. Karangkedawung	1	1	1	-	1	1
Kecamatan Mumbulsari	9	9	9	5	5	5

Sumber/Source: Dinas Pendidikan dan Kementerian Agama / Education Service and Ministry of Region

Lanjutan Tabel/Continue Table 4.1.5

Desa Village	SMA Senior High School			MA Madrasah Aliyah		
	2019	2020	2021	2019	2020	2021
(1)	(23)	(24)	(25)	(26)	(27)	(28)
1. Kawangrejo	-	-	-	-	-	-
2. Tamansari	-	-	-	1	1	1
3. Suco	1	1	1	-	-	-
4. Lampeji	-	-	-	-	-	-
5. Mumbulsari	-	-	-	1	1	1
6. Lengkong	-	-	-	-	-	-
7. Karangkedawung	-	-	-	1	1	1
Kecamatan Mumbulsari	1	1	1	3	3	3

Lanjutan Tabel/Continue Table 4.1.5

Desa Village	SMK Vocational School			Perguruan Tinggi University		
	2019	2020	2021	2019	2020	2021
(1)	(29)	(30)	(31)	(32)	(33)	(34)
1. Kawangrejo	-	-	-	-	-	-
2. Tamansari	-	-	-	-	-	-
3. Suco	1	1	1	-	-	-
4. Lampeji	-	-	-	-	-	-
5. Mumbulsari	-	-	-	-	-	-
6. Lengkong	-	-	-	-	-	-
7. Karangkedawung	-	-	-	-	-	-
Kecamatan Mumbulsari	1	1	1	-	-	-

Sumber/Source: Dinas Pendidikan dan Kementerian Agama / Education Service and Ministry of Region

Tabel 4.1.6
Table

Jumlah Sarana Fasilitas Sekolah Negeri dan Swasta Menurut Desa di Kecamatan Mumbulsari, 2021
Number of Public and Private School Facilities by Village in Mumbulsari Subdistrict, 2021

Desa Village	TK			RA / BA		
	Negeri Public	Swasta Private	Jumlah Total	Negeri Public	Swasta Private	Jumlah Total
(1)	(2)	(3)	(4)	(5)	(6)	(7)
1. Kawangrejo	-	1	1	-	1	1
2. Tamansari	-	-	-	-	4	4
3. Suco	-	2	2	-	3	3
4. Lampeji	-	-	-	-	5	5
5. Mumbulsari	-	4	4	-	3	3
6. Lengkong	-	3	3	-	-	-
7. Karangkedawung	-	1	1	-	2	2
Kecamatan Mumbulsari		11	11	-	18	18

Lanjutan Tabel/Continue Table 4.1.6

Desa Village	SD Primary School			MI Madrasah Ibtidaiyah		
	Negeri Public	Swasta Private	Jumlah Total	Negeri Public	Swasta Private	Jumlah Total
(1)	(8)	(9)	(10)	(11)	(12)	(13)
1. Kawangrejo	1	-	1	-	1	1
2. Tamansari	3	1	4	-	1	1
3. Suco	4	-	4	-	2	2
4. Lampeji	2	2	4	-	2	2
5. Mumbulsari	4	-	4	-	3	3
6. Lengkong	4	-	4	-	-	-
7. Karangkedawung	3	-	3	-	2	2
Kecamatan Mumbulsari	21	3	24	-	10	10

Lanjutan Tabel/Continue Table 4.1.6

Desa Village	SLTP Junior High School			MTS Madrasah Tsanawiyah		
	Negeri Public	Swasta Private	Jumlah Total	Negeri Public	Swasta Private	Jumlah Total
(1)	(14)	(15)	(16)	(17)	(18)	(19)
1. Kawangrejo	-	-	-	-	1	1
2. Tamansari	-	2	2	-	1	1
3. Suco	-	-	-	-	2	2
4. Lampeji	-	3	3	-	-	-
5. Mumbulsari	1	4	5	-	1	1
6. Lengkong	1	-	1	-	-	-
7. Karangkedawung	-	1	1	-	2	2
Kecamatan Mumbulsari	2	12	14	-	7	7

Lanjutan Tabel/Continue Table 4.1.6

Desa Village	SMA Senior High School			MA Madrasah Aliyah		
	Negeri Public	Swasta Private	Jumlah Total	Negeri Public	Swasta Private	Jumlah Total
(1)	(20)	(21)	(22)	(23)	(24)	(25)
1. Kawangrejo	-	-	-	-	-	-
2. Tamansari	-	-	-	1	-	1
3. Suco	1	-	1	-	-	-
4. Lampeji	-	-	-	-	-	-
5. Mumbulsari	-	-	-	1	-	1
6. Lengkong	-	-	-	-	-	-
7. Karangkedawung	-	-	-	1	-	1
Kecamatan Mumbulsari	1	-	1	3	-	3

Lanjutan Tabel/Continue Table 4.1.6

Desa <i>Village</i>	SMK <i>Vocational School</i>			SDLB		
	Negeri <i>Public</i>	Swasta <i>Private</i>	Jumlah <i>Total</i>	Negeri <i>Public</i>	Swasta <i>Private</i>	Jumlah <i>Total</i>
(1)	(26)	(27)	(28)	(29)	(30)	(31)
1. Kawangrejo	-	-	-	-	-	-
2. Tamansari	-	-	-	-	-	-
3. Suco	-	-	-	-	-	-
4. Lampeji	-	-	-	-	-	-
5. Mumbulsari	-	1	1	-	-	-
6. Lengkong	-	-	-	-	-	-
7. Karangkedawung	-	-	-	-	-	-
Kecamatan Mumbulsari	-	1	1	-	-	-

Lanjutan Tabel/Continue Table 4.1.6

Desa Village	SMPLB			SMALB		
	Negeri Public	Swasta Private	Jumlah Total	Negeri Public	Swasta Private	Jumlah Total
(1)	(32)	(33)	(34)	(35)	(36)	(37)
1. Kawangrejo	-	-	-	-	-	-
2. Tamansari	-	-	-	-	-	-
3. Suco	-	-	-	-	-	-
4. Lampeji	-	-	-	-	-	-
5. Mumbulsari	-	-	-	-	-	-
6. Lengkong	-	-	-	-	-	-
7. Karangkedawung	-	-	-	-	-	-
Kecamatan Mumbulsari	-	-	-	-	-	-

Sumber/Source: BPS Kabupaten Jember, Pendataan Potensi Desa (Podes) 2021 / BPS Jember Regency, Village Potential Data Collection (Podes) 2021

Lanjutan Tabel/Continue Table 4.1.6

Desa <i>Village</i>	Pondok Pesantren			Perguruan Tinggi <i>University</i>		
	Negeri <i>Public</i>	Swasta <i>Private</i>	Jumlah <i>Total</i>	Negeri <i>Public</i>	Swasta <i>Private</i>	Jumlah <i>Total</i>
(1)	(38)	(39)	(40)	(41)	(42)	(43)
1. Kawangrejo	-	-	-	-	-	-
2. Tamansari	-	3	3	-	-	-
3. Suco	-	-	-	-	-	-
4. Lampeji	-	2	2	-	-	-
5. Mumbulsari	-	2	2	-	-	-
6. Lengkong	-	-	-	-	-	-
7. Karangkedawung	-	3	3	-	-	-
Kecamatan Mumbulsari	-	10	10	-	-	-

Sumber/Source: BPS Kabupaten Jember, Pendataan Potensi Desa (Podes) 2021 / BPS Jember Regency, Village Potential Data Collection (Podes) 2021

Tabel 4.1.7
Table

Banyaknya Sekolah PAUD, Murid, dan Guru Menurut Desa di Kecamatan Mumbulsari, 2021

Number of PAUD Schools, Students, and Teachers by Village in Mumbulsari Subdistrict, 2021

Desa Village	Sekolah School	Murid Student	Guru Teacher
(1)	(2)	(3)	(4)
1. Kawangrejo	3	108	10
2. Tamansari	4	119	13
3. Suco	3	78	6
4. Lampeji	4	160	13
5. Mumbulsari	3	153	10
6. Lengkong	4	174	11
7. Karangkedawung	1	39	2
Kecamatan Mumbulsari	22	831	65

Sumber/Source: Dinas Pendidikan / Education Service

Tabel 4.1.8
Table

Banyaknya Sekolah TK, Murid, dan Guru Menurut Desa di Kecamatan Mumbulsari, 2021

Number of Kindergarten Schools, Students, and Teachers by Village in Mumbulsari Subdistrict, 2021

Desa Village	Sekolah School	Murid Student	Guru Teacher
(1)	(2)	(3)	(4)
1. Kawangrejo	1	33	2
2. Tamansari	-	-	-
3. Suco	2	109	6
4. Lampeji	-	-	-
5. Mumbulsari	5	153	12
6. Lengkong	3	126	12
7. Karangkedawung	1	29	2
Kecamatan Mumbulsari	12	450	34

Sumber/Source: Dinas Pendidikan / Education Service

Tabel 4.1.9 **Banyaknya Sekolah RA, Murid, dan Guru Menurut Desa di Kecamatan Mumbulsari, 2021**
Number of Raudhatul Athfal Schools, Students, and Teachers by Village in Mumbulsari Subdistrict, 2021

Desa Village	Sekolah School	Murid Student	Guru Teacher
(1)	(2)	(3)	(4)
1. Kawangrejo	1	64	7
2. Tamansari	4	177	14
3. Suco	3	92	9
4. Lampeji	5	184	-
5. Mumbulsari	3	137	20
6. Lengkong	-	-	-
7. Karangkedawung	2	134	13
Kecamatan Mumbulsari	18	788	63

Sumber/Source: Kementerian Agama / Ministry of Religion

Tabel 4.1.10
Table

Banyaknya Sekolah SD, Murid, dan Guru Menurut Desa di Kecamatan Mumbulsari, 2021

Number of Public Elementary Schools, Students, and Teachers by Village in Mumbulsari Subdistrict, 2021

Desa Village	Negeri Country			Swasta Private		
	Sekolah School	Murid Student	Guru Teacher	Sekolah School	Murid Student	Guru Teacher
(1)	(1)	(2)	(3)	(4)	(5)	(6)
1. Kawangrejo	1	166	6	-	-	-
2. Tamansari	3	525	9	1	31	7
3. Suco	4	806	22	-	-	-
4. Lampeji	2	510	7	2	162	16
5. Mumbulsari	4	920	28	-	-	-
6. Lengkong	4	899	27	-	-	-
7. Karangkedawung	3	675	17	-	-	-
Kecamatan Mumbulsari	21	4 501	116	3	193	23

Sumber/Source: Dinas Pendidikan / Education Service

Tabel 4.1.11 Banyaknya Sekolah MI, Murid, dan Guru Menurut Desa di Kecamatan Mumbulsari, 2021
Number of Madrasah Ibtidaiyah, Students, and Teachers by Village in Mumbulsari Subdistrict, 2021

Desa Village	Negeri Country			Swasta Private		
	Sekolah School	Murid Student	Guru Teacher	Sekolah School	Murid Student	Guru Teacher
(1)	(1)	(2)	(3)	(4)	(5)	(6)
1. Kawangrejo	-	-	-	1	47	7
2. Tamansari	-	-	-	1	77	14
3. Suco	-	-	-	2	363	21
4. Lampeji	-	-	-	3	176	24
5. Mumbulsari	-	-	-	3	335	34
6. Lengkong	-	-	-	-	-	-
7. Karangkedawung	-	-	-	2	213	10
Kecamatan Mumbulsari	-	-	-	12	1 211	110

Sumber/Source: Kementerian Agama / Ministry of Religion

Tabel 4.1.12
Table

Banyaknya Sekolah SLTP, Murid, dan Guru Menurut Desa di Kecamatan Mumbulsari, 2021

Number of Junior High Schools, Students, and Teachers by Village in Mumbulsari Subdistrict, 2021

Desa Village	Negeri Country			Swasta Private		
	Sekolah School	Murid Student	Guru Teacher	Sekolah School	Murid Student	Guru Teacher
(1)	(1)	(2)	(3)	(4)	(5)	(6)
1. Kawangrejo	-	-	-	-	-	-
2. Tamansari	-	-	-	1	133	10
3. Suco	-	-	-	1	41	9
4. Lampeji	-	-	-	2	87	16
5. Mumbulsari	1	593	15	2	151	15
6. Lengkong	1	245	7	-	-	-
7. Karangkedawung	-	-	-	1	163	3
Kecamatan Mumbulsari	2	838	22	7	575	53

Sumber/Source: Dinas Pendidikan / Education Service

Tabel 4.1.13 Banyaknya Sekolah MTS, Murid, dan Guru Menurut Desa di Kecamatan Mumbulsari, 2021
Number of Madrasah Tsanawiyah, Students, and Teachers by Village in Mumbulsari Subdistrict, 2021

Desa Village	Negeri Country			Swasta Private		
	Sekolah School	Murid Student	Guru Teacher	Sekolah School	Murid Student	Guru Teacher
(1)	(1)	(2)	(3)	(4)	(5)	(6)
1. Kawangrejo	-	-	-	1	36	7
2. Tamansari	-	-	-	1	139	14
3. Suco	-	-	-	1	76	9
4. Lampeji	-	-	-	-	-	-
5. Mumbulsari	-	-	-	1	152	20
6. Lengkong	-	-	-	-	-	-
7. Karangkedawung	-	-	-	1	65	13
Kecamatan Mumbulsari	-	-	-	5	468	63

Sumber/Source: Kementerian Agama / Ministry of Religion

Tabel
Table 4.1.14

Banyaknya Sekolah SLTA, Murid, dan Guru Menurut Desa di Kecamatan Mumbulsari, 2021

Number of Senior High Schools, Students, and Teachers by Village in Mumbulsari Subdistrict, 2021

Desa Village	Negeri Country			Swasta Private		
	Sekolah School	Murid Student	Guru Teacher	Sekolah School	Murid Student	Guru Teacher
(1)	(1)	(2)	(3)	(4)	(5)	(6)
1. Kawangrejo	-	-	-	-	-	-
2. Tamansari	-	-	-	-	-	-
3. Suco	1	637	33	-	-	-
4. Lampeji	-	-	-	-	-	-
5. Mumbulsari	-	-	-	-	-	-
6. Lengkong	-	-	-	-	-	-
7. Karangkedawung	-	-	-	-	-	-
Kecamatan Mumbulsari	1	637	33	-	-	-

Sumber/Source: Dinas Pendidikan / Education Service

Tabel 4.1.15
Table

Banyaknya SMK, Murid, dan Guru Menurut Desa di Kecamatan Mumbulsari, 2021

Number of Vocational high school, Students, and Teachers by Village in Mumbulsari Subdistrict, 2021

Desa Village	Negeri Country			Swasta Private		
	Sekolah School	Murid Student	Guru Teacher	Sekolah School	Murid Student	Guru Teacher
(1)	(1)	(2)	(3)	(4)	(5)	(6)
1. Kawangrejo	-	-	-	-	-	-
2. Tamansari	-	-	-	-	-	-
3. Suco	-	-	-	-	-	-
4. Lampeji	-	-	-	-	-	-
5. Mumbulsari	-	-	-	-	-	-
6. Lengkong	-	-	-	-	-	-
7. Karangkedawung	-	-	-	-	-	-
Kecamatan Mumbulsari	-	-	-	-	-	-

Sumber/Source: Dinas Pendidikan / Education Service

Tabel 4.1.16
Table

Banyaknya Sekolah MA, Murid, dan Guru Menurut Desa di Kecamatan Mumbulsari, 2021

Number of Madrasah Aliyah, Students, and Teachers by Village in Mumbulsari Subdistrict, 2021

Desa Village	Negeri Country			Swasta Private		
	Sekolah School	Murid Student	Guru Teacher	Sekolah School	Murid Student	Guru Teacher
(1)	(1)	(2)	(3)	(4)	(5)	(6)
1. Kawangrejo	-	-	-	-	-	-
2. Tamansari	-	-	-	1	80	15
3. Suco	-	-	-	-	-	-
4. Lampeji	-	-	-	-	-	-
5. Mumbulsari	-	-	-	1	141	15
6. Lengkong	-	-	-	-	-	-
7. Karangkedawung	-	-	-	1	145	13
Kecamatan Mumbulsari	-	-	-	3	366	43

Sumber/Source: Kementerian Agama / Ministry of Religion

4.2 KESEHATAN HEALTH

Tabel 4.2.1 Banyaknya Desa¹/Kelurahan yang Memiliki Sarana Kesehatan Menurut Jenis Sarana Kesehatan di Kecamatan Mumbulsari, 2019–2021
Number of Villages¹/Kelurahan Health Facilities by Type of Health Facilities in Mumbulsari Subdistrict, 2019–2021

Jenis Sarana Kesehatan <i>Type of Health Facilities</i>	2019	2020	2021
(1)	(2)	(3)	(4)
Rumah Sakit <i>Hospital</i>	-	-	-
Rumah Sakit Bersalin <i>Maternity Hospital</i>	-	-	-
Poliklinik/Balai Pengobatan <i>Polyclinic</i>	1	1	1
Puskesmas Rawat Inap <i>Public Health Center with Inpatient Care</i>	1	1	1
Puskesmas Tanpa Rawat Inap <i>Public Health Center without Inpatient Care</i>	-	-	-
Apotek <i>Pharmacy</i>	2	2	2
Kecamatan Mumbulsari	4	4	4

Catatan/Note: ...

Sumber/Source: BPS, Pendataan Potensi Desa (Podes) 2019–2021/BPS-Statistics Indonesia, Village Potential Data Collecting 2019–2021

Tabel 4.2.2
Table

Banyaknya Warga Penderita Kekurangan Gizi Menurut Desa/Kelurahan di Kecamatan Mumbulsari, 2021
Number of People with Malnutrition by Villages/Kelurahan in Mumbulsari Subdistrict, 2021

Desa/Kelurahan Village/Kelurahan	2020	2021
(1)	(2)	(3)
1. Kawangrejo	-	-
2. Tamansari	-	-
3. Suco	-	-
4. Lampeji	-	-
5. Mumbulsari	-	-
6. Lengkong	-	-
7. Karangkedawung	-	-
Kecamatan Mumbulsari	-	-

Catatan/Note:

Sumber/Source: BPS, Pendataan Potensi Desa (Podes) 2021/BPS-Statistics Indonesia, Village Potential Data Collecting 2021

Tabel 4.2.3 Jumlah Sarana Kesehatan Menurut Desa di Kecamatan Mumbulsari, 2019–2021
Table Number of Health Facilities by Village in Mumbulsari Subdistrict, 2019–2021

Desa Village	Rumah Sakit Hospital			Rumah Sakit Bersalin Maternity Hospital		
	2019	2020	2021	2019	2020	2021
(1)	(2)	(3)	(4)	(5)	(6)	(7)
1. Kawangrejo	-	-	-	-	-	-
2. Tamansari	-	-	-	-	-	-
3. Suco	-	-	-	-	-	-
4. Lampeji	-	-	-	-	-	-
5. Mumbulsari	-	-	-	-	-	-
6. Lengkong	-	-	-	-	-	-
7. Karangkedawung	-	-	-	-	-	-
Kecamatan Mumbulsari	-	-	-	-	-	-

Lanjutan Tabel/ *Continued Table 4.2.3*

Desa Village	Poliklinik Polyclinic			Puskesmas Public Health Center		
	2019	2020	2021	2019	2020	2021
(1)	(8)	(9)	(10)	(11)	(12)	(13)
1. Kawangrejo	-	-	-	-	-	-
2. Tamansari	1	1	1	-	-	-
3. Suco	-	-	-	-	-	-
4. Lampeji	-	-	-	1	1	1
5. Mumbulsari	-	-	-	-	-	-
6. Lengkong	1	1	1	-	-	-
7. Karangkedawung	1	1	1	-	-	-
Kecamatan Mumbulsari	3	3	3	1	1	1

Lanjutan Tabel/ Continued Table 4.2.3

Desa Village	Puskesmas Pembantu Subsidiary of Public Health Center			Apotek Pharmacy		
	2019	2020	2021	2019	2020	2021
(1)	(14)	(15)	(16)	(17)	(18)	(19)
1. Kawangrejo	-	-	-	-	-	-
2. Tamansari	1	1	1	-	-	-
3. Suco	1	1	1	-	-	-
4. Lampeji	-	-	-	-	-	-
5. Mumbulsari	1	1	1	1	1	1
6. Lengkong	1	1	1	-	-	-
7. Karangkedawung	1	1	1	-	-	-
Kecamatan Mumbulsari	5	5	5	1	1	1

Catatan/Note: ...

Sumber/Source: PTSP dan Puskesmas Kecamatan Mumbulsari/ PTSP and Public Health Center Mumbulsari District

Tabel
Table 4.2.4

Jumlah Tenaga Kesehatan Menurut Desa di Kecamatan Mumbulsari, 2021
Number of Medical Personnel by Village in Mumbulsari Subdistrict, 2021

Desa Village	Dokter Umum General Practitioners	Dokter Spesialis Medical Specialist	Dokter Gigi Dentist
(1)	(2)	(3)	(4)
1. Kawangrejo	-	-	-
2. Tamansari	-	-	-
3. Suco	-	-	-
4. Lampeji	2	-	-
5. Mumbulsari	-	-	-
6. Lengkong	1	-	-
7. Karangkedawung	-	-	-
Kecamatan Mumbulsari	3	-	-

Lanjutan Tabel/ Continued Table 4.2.4

Desa Village	Dokter Praktek Doctor Practice	Perawat Nurse	Bidan Midwife
(1)	(5)	(6)	(7)
1. Kawangrejo	-	-	2
2. Tamansari	-	1	-
3. Suco	-	-	1
4. Lampeji	-	10	1
5. Mumbulsari	-	-	2
6. Lengkong	1	-	3
7. Karangkedawung	1	1	2
Kecamatan Mumbulsari	2	12	11

Lanjutan Tabel/ *Continued Table 4.2.4*

Desa <i>Village</i>	Farmasi <i>Pharmaceutical</i>	Ahli Gizi <i>Nutritionist</i>
(1)	(8)	(9)
1. Kawangrejo	-	-
2. Tamansari	-	-
3. Suco	-	-
4. Lampeji	-	-
5. Mumbulsari	1	-
6. Lengkong	-	-
7. Karangkedawung	-	-
Kecamatan Mumbulsari	1	-

Lanjutan Tabel/ Continued Table 4.2.4

Desa Village	Mantri Kesehatan Mantri Health	Dukun Bayi Shaman Baby	Lainnya Other
(1)	(10)	(11)	(12)
1. Kawangrejo	3	2	-
2. Tamansari	1	2	-
3. Suco	-	6	-
4. Lampeji	-	1	-
5. Mumbulsari	1	1	-
6. Lengkong	3	-	-
7. Karangkedawung	-	2	-
Kecamatan Mumbulsari	8	14	-

Catatan/Note: ...

Sumber/Source: PTSP dan Puskesmas Kecamatan Mumbulsari/ PTSP and Public Health Center Mumbulsari District

Tabel
Table 4.2.5

Jumlah Rumah Sakit Umum, Rumah Sakit Khusus, dan Puskesmas Menurut Desa di Kecamatan Mumbulsari, 2021
Number of General Hospital, Special Hospital, and Public Health Center by Village in Mumbulsari Subdistrict, 2021

Desa Village	Rumah Sakit Umum General Hospital			Rumah Sakit Khusus Special Hospital		
	2019	2020	2021	2019	2020	2021
(1)	(2)	(3)	(4)	(5)	(6)	(7)
1. Kawangrejo	-	-	-	-	-	-
2. Tamansari	-	-	-	-	-	-
3. Suco	-	-	-	-	-	-
4. Lampeji	-	-	-	-	-	-
5. Mumbulsari	-	-	-	-	-	-
6. Lengkong	-	-	-	-	-	-
7. Karangkedawung	-	-	-	-	-	-
Kecamatan Mumbulsari	-	-	-	-	-	-

Lanjutan Tabel/ Continued Table 4.2.5

Desa Village	Rumah Sakit Bersalin/Rumah Bersalin Maternity Hospital			Puskesmas Public Health Center		
	2019	2020	2021	2019	2020	2021
(1)	(8)	(9)	(10)	(11)	(12)	(13)
1. Kawangrejo	1	1	1	-	-	-
2. Tamansari	-	-	1	-	-	-
3. Suco	1	1	1	-	-	-
4. Lampeji	2	2	-	1	1	1
5. Mumbulsari	-	-	1	-	-	-
6. Lengkong	-	-	-	-	-	-
7. Karangkedawung	-	-	-	-	-	-
Kecamatan Mumbulsari	4	4	4	1	1	1

Lanjutan Tabel/ *Continued Table 4.2.5*

Desa Village	Klinik/Balai Kesehatan Clinic/Health Center			Posyandu Maternal & Child Health Center		
	2019	2020	2021	2019	2020	2021
(1)	(14)	(15)	(16)	(17)	(18)	(19)
1. Kawangrejo	-	-	-	8	8	8
2. Tamansari	-	-	-	8	8	8
3. Suco	-	-	-	13	13	12
4. Lampeji	-	-	-	14	14	14
5. Mumbulsari	-	-	-	15	15	15
6. Lengkong	-	-	1	8	8	9
7. Karangkedawung	-	-	1	12	12	12
Kecamatan Mumbulsari	-	-	2	78	78	78

Lanjutan Tabel/ *Continued Table 4.2.5*

Desa Village	Polindes Village Maternity		
	2019	2020	2021
(1)	(20)	(21)	(22)
1. Kawangrejo	-	-	-
2. Tamansari	-	-	-
3. Suco	-	-	-
4. Lampeji	-	-	-
5. Mumbulsari	-	-	-
6. Lengkong	-	-	-
7. Karangkedawung	-	-	-
Kecamatan Mumbulsari	-	-	-

Catatan/Note: ...

Sumber/Source: Dinas Kesehatan/ *Health Service*

Tabel 4.2.6
Table

Banyaknya Sarana Kesehatan Menurut Desa dan Jenis Sarana Kesehatan di Kecamatan Mumbulsari, 2021
Number of Health Facility by Village and Type of Health Facilities in Mumbulsari Subdistrict, 2021

Desa Village	Rumah Sakit Hospital	Rumah Sakit Bersalin Maternity Hospital	Poliklinik Polyclinic	Puskesmas	
				Rawat Inap Inpatients	Tanpa Rawat Inap Without Hospitalization
(1)	(2)	(3)	(4)	(5)	(6)
1. Kawangrejo	-	-	-	-	-
2. Tamansari	-	-	1	-	-
3. Suco	-	-	-	-	-
4. Lampeji	-	-	-	1	-
5. Mumbulsari	-	-	-	-	-
6. Lengkong	-	-	1	-	-
7. Karangkedawung	-	-	1	-	-
Kecamatan Mumbulsari	-	-	3	1	-

Lanjutan Tabel/ Continued Table 4.2.6

Desa Village	Apotek Pharmacy	Pustu	Tempat Praktek Dokter Doctor's Office	Rumah Bersalin Home Maternity	Tempat Praktek Bidan Midwife Practice
(1)	(7)	(8)	(9)	(10)	(11)
1. Kawangrejo	-	-	1	-	1
2. Tamansari	-	1	1	-	1
3. Suco	-	1	-	-	2
4. Lampeji	1	-	1	-	1
5. Mumbulsari	1	1	-	-	5
6. Lengkong	-	1	1	-	3
7. Karangkedawung	-	1	1	-	3
Kecamatan Mumbulsari	2	5	5	-	16

Lanjutan Tabel/ *Continued Table 4.2.6*

Desa <i>Village</i>	Poskedes (Pos Kesehatan Desa)	Polindes (Pondok Bersalin Desa)	Toko Khusus Obat (Jamu)
(1)	(12)	(13)	(14)
1. Kawangrejo	-	1	1
2. Tamansari	-	-	-
3. Suco	-	-	-
4. Lampeji	-	1	-
5. Mumbulsari	-	-	3
6. Lengkong	1	-	2
7. Karangkedawung	-	-	-
Kecamatan Mumbulsari	1	2	6

Lanjutan Tabel/ Continued Table 4.2.6

Posyandu Menurut Kegiatan/Pelayanan Selama Setahun Terakhir				
Desa Village	Melakukan Kegiatan Penyuluhan/ Pendidikan	Memberikan Makanan/ Minuman Tambahkan	Melakukan Kegiatan/ Pelayanan Setiap Sebulan Sekali	Melakukan Kegiatan/ Pelayanan Setiap 2 Bulan Sekali/Lebih
(1)	(15)	(16)	(17)	(18)
1. Kawangrejo	8	8	8	-
2. Tamansari	8	1	8	-
3. Suco	13	-	13	-
4. Lampeji	14	-	14	-
5. Mumbulsari	15	-	15	-
6. Lengkong	10	-	10	-
7. Karangkedawung	12	-	12	-
Kecamatan Mumbulsari	80	9	80	-

Catatan/Note: ...

Sumber/Source: BPS Kabupaten Jember, Pendataan Potensi Desa (Podes) 2020 / BPS Jember Regency, Village Potential Data Collection (Podes) 2020

4.3 PERUMAHAN DAN LINGKUNGAN HOUSING AND ENVIRONMENT

Tabel 4.3.1 Banyaknya Desa/Kelurahan Menurut Sumber Air Minum Sebagian Besar Keluarga di Kecamatan Mumbulsari, 2019–2021
Number of Villages/Kelurahan by Drinking Water Source of Majority Family in Mumbulsari Subdistrict, 2019–2021

Sumber Air Minum Source of Drinking Water	2019	2020	2021
(1)	(2)	(3)	(4)
Air Kemasan Bermerk/ <i>Branded Bottled Water</i>	-	-	-
Air Isi Ulang/ <i>Refil Water</i>	-	-	-
Leding Dengan Meteran/ <i>Metered Piped Water</i>	-	-	-
Leding Tanpa Meteran/ <i>Non Metered Piped Water</i>	-	-	-
Sumur Bor atau Pompa/ <i>Artesian Well or Pumped Water</i>	-	-	-
Sumur/ <i>Well</i>	7	7	7
Mata Air/ <i>Spring</i>	-	-	-
Sungai/Danau/Kolam/ Waduk/Situ/ Embung/Bendungan/ <i>River/Lake/Pond/ Reservoir/Dam</i>	-	-	-
Air Hujan/ <i>Rainwater</i>	-	-	-
Lainnya/ <i>Others</i>	-	-	-

Catatan/*Note*: ...

Sumber/*Source*: BPS, Pendataan Potensi Desa (Podes) 2019–2021/*BPS-Statistics Indonesia, Village Potential Data Collecting 2019–2021*

Tabel 4.3.2 Banyaknya Keluarga Menurut Desa/Kelurahan dan Jenis Pengguna Listrik di Kecamatan Mumbulsari, 2021
Table *Number of Family by Villages/Kelurahan and Type of Electricity Consumer in Mumbulsari Subdistrict, 2021*

Desa/Kelurahan <i>Village/Kelurahan</i>	Pengguna Listrik <i>Electricity Consumer</i>			Bukan Pengguna Listrik <i>Not Electricity Consumer</i>
	PLN <i>State Electricity Company</i>	Non PLN <i>Non-State Electricity Company</i>	Jumlah <i>Total</i>	
(1)	(2)	(3)	(4)	(5)
1. Kawangrejo	1 993	-	1 993	-
2. Tamansari	2 441	-	2 441	-
3. Suco	4 203	-	4 203	-
4. Lampeji	4 574	-	4 574	-
5. Mumbulsari	4 555	-	4 555	-
6. Lengkong	2 756	-	2 756	-
7. Karangkedawung	3 380	-	3 380	-
Kecamatan Mumbulsari	23 842	-	23 842	-

Catatan/Note: ...

Sumber/Source: BPS, Pendataan Potensi Desa (Podes) 2021/BPS-Statistics Indonesia, Village Potential Data Collecting 2021

Tabel 4.3.3
Table

Banyaknya Desa/Kelurahan Menurut Sumber Penerangan Jalan Utama Desa/Kelurahan di Kecamatan Mumbulsari, 2019–2021
Number of Villages/Kelurahan by Source of Villages/Kelurahan's Main Street Illumination in Mumbulsari Subdistrict, 2019–2021

Sumber Penerangan Jalan Utama <i>Source of Main Street Illumination</i>	2019	2020	2021
(1)	(2)	(3)	(4)
Listrik Pemerintah/ <i>State Electricity</i>	7	7	7
Listrik Non Pemerintah/ <i>Non-State Electricity</i>	-	-	-
Non Listrik/ <i>Non-Electric</i>	-	-	-

Catatan/*Note*: ...

Sumber/*Source*: BPS, Pendataan Potensi Desa (Podes) 2019–2021/*BPS-Statistics Indonesia, Village Potential Data Collecting 2019–2021*

Tabel 4.3.4 Banyaknya Desa/Kelurahan Menurut Penggunaan Fasilitas Tempat Buang Air Besar Sebagian Besar Keluarga di Kecamatan Mumbulsari, 2019–2021
Number of Villages/Kelurahan by Toilet Facility Used by Majority Family in Mumbulsari Subdistrict, 2019–2021

Fasilitas Tempat Buang Air Besar <i>Toilet Facility</i>	2019	2020	2021
(1)	(2)	(3)	(4)
Jamban/Toilet	5	7	7
Sendiri/Private	5	7	7
Bersama/Shared	-	-	-
Umum/Public	-	-	-
Bukan Jamban/Non-Toilet	2	-	-
Jumlah/Total	7	7	7

Catatan/Note: ...

Sumber/Source: BPS, Pendataan Potensi Desa (Podes) 2019–2021/BPS-Statistics Indonesia, Village Potential Data Collecting 2019–2021

Tabel 4.3.5
Table

Banyaknya Desa/Kelurahan Menurut Jenis Bahan Bakar untuk Memasak yang Digunakan Sebagian Besar Keluarga di Kecamatan Mumbulsari, 2021
Number of Villages/Kelurahan by Type of Cooking Fuel Used by Majority Family in Mumbulsari Subdistrict, 2021

Jenis Bahan Bakar untuk Memasak <i>Type of Cooking Fuel</i>	2021
(1)	(2)
Listrik/ <i>Electric</i>	-
Elpiji 5,5 kg/ <i>Blue Gas 5.5 kg-LPG</i>	-
Elpiji 12 kg/ <i>12 kg-LPG</i>	-
Elpiji 3 kg/ <i>3 kg-LPG</i>	7
Gas Kota/ <i>City Gas</i>	-
Biogas/ <i>Biogas</i>	-
Minyak Tanah/ <i>Kerosene</i>	-
Briket/ <i>Briquettes</i>	-
Arang/ <i>Charcoal</i>	-
Kayu Bakar/ <i>Firewood</i>	-
Lainnya/ <i>Others</i>	-
Jumlah/<i>Total</i>	7

Catatan/*Note*: ...

Sumber/*Source*: BPS, Pendataan Potensi Desa (Podes) 2021/BPS-Statistics Indonesia, *Village Potential Data Collecting 2021*

4.4 AGAMA DAN SOSIAL LAINNYA RELIGION AND OTHER SOCIAL AFFAIRS

Tabel 4.4.1 Jumlah Tempat Peribadatan Menurut Desa/Kelurahan di Kecamatan Mumbulsari, 2021
Table Number of Worship Places by Villages/Kelurahan in Mumbulsari Subdistrict, 2021

Desa/Kelurahan Village/Kelurahan	Masjid Mosque	Mushola Pray Room	Gereja Protestan Protestant Church	Gereja Katholik Catholic Church	Pura Temple	Kapel
(1)	(2)	(3)	(4)	(5)	(6)	(7)
1. Kawangrejo	9	30	-	-	-	-
2. Tamansari	10	80	-	-	-	-
3. Suco	11	79	-	-	-	-
4. Lampeji	10	60	-	-	-	-
5. Mumbulsari	19	40	-	-	-	-
6. Lengkong	8	43	-	-	-	-
7. Karangkedawung	11	58	-	-	-	-
Kecamatan Mumbulsari	78	390	-	-	-	-

Catatan/Note: ...

Sumber/Source: BPS, Pendataan Potensi Desa (Podes) 2021/BPS-Statistics Indonesia, Village Potential Data Collecting 2021

Lanjutan Tabel/ Continued Table 4.4.1

Desa/Kelurahan Village/Kelurahan	Wihara	Kelenteng	Lainnya
(1)	(8)	(9)	(10)
1. Kawangrejo	-	-	-
2. Tamansari	-	-	-
3. Suco	-	-	-
4. Lampeji	-	-	-
5. Mumbulsari	-	-	-
6. Lengkong	-	-	-
7. Karangkedawung	-	-	-
Kecamatan Mumbulsari	-	-	-

Catatan/Note: ...

Sumber/Source: BPS, Pendataan Potensi Desa (Podes) 2021/BPS-Statistics Indonesia, Village Potential Data Collecting 2021

Tabel 4.4.2
Table

**Banyaknya Kejadian Bencana Alam Menurut Desa/
Kelurahan dan Jenis Bencana Alam di Kecamatan
Mumbulsari, 2020**
*Number of Natural Disaster Events by Villages/Kelurahan
and Type of Natural Disaster in Mumbulsari Subdistrict,
2020*

Desa/Kelurahan <i>Village/Kelurahan</i>	Gempa Bumi <i>Earthquake</i>	Tsunami <i>Tsunami</i>	Gunung Meletus <i>Volcanic Eruption</i>	Tanah Longsor <i>Landslide</i>
(1)	(2)	(3)	(4)	(5)
1. Kawangrejo	2	-	-	-
2. Tamansari	2	-	-	-
3. Suco	2	-	-	-
4. Lampeji	0	-	-	-
5. Mumbulsari	2	-	-	-
6. Lengkong	-	-	-	-
7. Karangkedawung	2	-	-	-
Kecamatan Mumbulsari	10	-	-	-

Lanjutan Tabel/ *Continued Table 4.4.2*

Desa/Kelurahan Village/Kelurahan	Banjir Floods	Banjir Bandang Flash Floods	Kekeringan Drought	Kebakaran Hutan dan Lahan Forest and Land Fires
(1)	(6)	(7)	(8)	(9)
1. Kawangrejo	-	-	-	-
2. Tamansari	-	-	-	-
3. Suco	-	-	-	-
4. Lampeji	-	-	-	-
5. Mumbulsari	-	-	-	-
6. Lengkong	-	-	-	-
7. Karangkedawung	-	-	-	-
Kecamatan Mumbulsari	-	-	-	-

Lanjutan Tabel/ Continued Table 4.4.2

Desa/Kelurahan Village/Kelurahan	Angin Puyuh/ Puting Beliung/ Topan Tornado/Typhoon	Gelombang Pasang Tidal Wave	Abrasi Abrasion
(1)	(10)	(11)	(12)
1. Kawangrejo	-	-	-
2. Tamansari	-	-	-
3. Suco	-	-	-
4. Lampeji	-	-	-
5. Mumbulsari	-	-	-
6. Lengkong	-	-	-
7. Karangkedawung	-	-	-
Kecamatan Mumbulsari	-	-	-

Catatan/Note: ...

Sumber/Source: BPS, Pendataan Potensi Desa (Podes) 2021/BPS-Statistics Indonesia, Village Potential Data Collecting 2021

Tabel
Table 4.4.3

Banyaknya Korban Jiwa Akibat Bencana Alam Menurut Desa/Kelurahan dan Jenis Bencana Alam di Kecamatan Mumbulsari, 2020
Number of Fatalities Due to Natural Disasters by Villages/ Kelurahan and Type of Natural Disaster in Mumbulsari Subdistrict, 2020

Desa/Kelurahan <i>Village/Kelurahan</i>	Gempa Bumi <i>Earthquake</i>	Tsunami <i>Tsunami</i>	Gunung Meletus <i>Volcanic Eruption</i>	Tanah Longsor <i>Landslide</i>
(1)	(2)	(3)	(4)	(5)
1. Kawangrejo	-	-	-	-
2. Tamansari	-	-	-	-
3. Suco	-	-	-	-
4. Lampeji	-	-	-	-
5. Mumbulsari	-	-	-	-
6. Lengkong	-	-	-	-
7. Karangkedawung	-	-	-	-
Kecamatan Mumbulsari	-	-	-	-

Lanjutan Tabel/ Continued Table 4.4.3

Desa/Kelurahan Village/Kelurahan	Banjir Floods	Banjir Bandang Flash Floods	Kekeringan Drought	Kebakaran Hutan dan Lahan Forest and Land Fires
(1)	(6)	(7)	(8)	(9)
1. Kawangrejo	-	-	-	-
2. Tamansari	-	-	-	-
3. Suco	-	-	-	-
4. Lampeji	-	-	-	-
5. Mumbulsari	-	-	-	-
6. Lengkong	-	-	-	-
7. Karangkedawung	-	-	-	-
Kecamatan Mumbulsari	-	-	-	-

Lanjutan Tabel/ *Continued Table 4.4.3*

Desa/Kelurahan Village/Kelurahan	Angin Puyuh/ Puting Beliung/ Topan Tornado/Typhoon	Gelombang Pasang Tidal Wave	Abrasi Abrasion
(1)	(10)	(11)	(12)
1. Kawangrejo	-	-	-
2. Tamansari	-	-	-
3. Suco	-	-	-
4. Lampeji	-	-	-
5. Mumbulsari	-	-	-
6. Lengkong	-	-	-
7. Karangkedawung	-	-	-
Kecamatan Mumbulsari	-	-	-

Catatan/Note: ...

Sumber/Source: BPS, Pendataan Potensi Desa (Podes) 2021/BPS-Statistics Indonesia, Village Potential Data Collecting 2021

Tabel 4.4.4
Table

Keberadaan Fasilitas/Upaya Antisipasi/Mitigasi Bencana Alam Menurut Desa/Kelurahan di Kecamatan Mumbulsari, 2021
Existence of Facilities/Efforts for Anticipation/Mitigation of Natural Disasters by Villages/Kelurahan by Villages/Kelurahan in Mumbulsari Subdistrict, 2021

Desa/Kelurahan <i>Village/Kelurahan</i>	Sistem Peringatan Dini Bencana Alam <i>Natural Disaster Early Warning System</i>	Sistem Peringatan Dini Khusus Tsunami <i>Tsunami Early Warning System</i>	Perlengkapan Keselamatan <i>Safety Equipment</i>
(1)	(2)	(3)	(4)
1. Kawangrejo	Tidak Ada	Bukan Wilayah Potensi Tsunami	Tidak Ada
2. Tamansari	Tidak Ada	Tidak Ada	Tidak Ada
3. Suco	Tidak Ada	Bukan Wilayah Potensi Tsunami	Tidak Ada
4. Lampeji	Tidak Ada	Bukan Wilayah Potensi Tsunami	Tidak Ada
5. Mumbulsari	Tidak Ada	Bukan Wilayah Potensi Tsunami	Tidak Ada
6. Lengkong	Tidak Ada	Bukan Wilayah Potensi Tsunami	Tidak Ada
7. Karangkedawung	Tidak Ada	Bukan Wilayah Potensi Tsunami	Tidak Ada

Lanjutan Tabel/ *Continued Table 4.4.4*

Desa/Kelurahan Village/Kelurahan	Rambu-Rambu dan Jalur Evakuasi Bencana Sign and Evacuation Route	Pembuatan, Perawatan, atau Normalisasi: Sungai, Kanal, Tanggul, Parit, Drainase, Waduk, Pantai, dll Manufacture, Maintenance, or Normalization: Rivers, Canals, Embankment, etc
(1)	(5)	(6)
1. Kawangrejo	Tidak Ada	Tidak Ada
2. Tamansari	Tidak Ada	Tidak Ada
3. Suco	Tidak Ada	Ada
4. Lampeji	Tidak Ada	Ada
5. Mumbulsari	Tidak Ada	Tidak Ada
6. Lengkong	Tidak Ada	Ada
7. Karangkedawung	Tidak Ada	Tidak Ada
Kecamatan Mumbulsari		

Catatan/Note: ...

Sumber/Source: BPS, Pendataan Potensi Desa (Podes) 2021/BPS-Statistics Indonesia, *Village Potential Data Collecting 2021*

Tabel
Table 4.4.5

Banyaknya Desa/Kelurahan yang Memiliki Kelompok Kegiatan Olahraga Menurut Jenis Olahraga dan Ketersediaan Fasilitas/Lapangan Olahraga di Kecamatan Mumbulsari, 2021
Number of Villages/Kelurahan Having Sport Activities Groups by Type of Sport and Availability of Sport Facilities/Fields in Mumbulsari Subdistrict, 2021

Jenis Olahraga <i>Type of Sport</i>	Kondisi Fasilitas/Lapangan Olahraga <i>Condition of Sport Facilities/Fields</i>			Tidak Ada Fasilitas/ Lapangan Olahraga <i>No Sport Facilities/ Fields</i>
	Baik	Rusak Sedang	Rusak Parah	
(1)	(2)	(3)	(4)	(5)
Sepak Bola/ <i>Soccer</i>	6	1	-	-
Bola Voli/ <i>Volley Ball</i>	6	-	1	-
Bulu Tangkis/ <i>Badminton</i>	5	-	-	2
Bola Basket/ <i>Basket Ball</i>	-	-	-	7
Tenis Lapangan/ <i>Court Tennis</i>	1	-	-	6
Tenis Meja/ <i>Table Tennis</i>	4	-	-	3
Futsal/ <i>Futsal</i>	-	-	-	7
Renang/ <i>Swimming</i>	-	-	-	7
Bela Diri/ <i>Martial Arts</i>	7	-	-	-
Bilyard/ <i>Billiards</i>	3	-	-	4
Fitnes, Aerobik, dll/ <i>Fitness, Aerobics, etc</i>	1	-	-	6
Lainnya/ <i>Others</i>	-	-	-	7

Catatan/Note: ...

Sumber/Source: BPS, Pendataan Potensi Desa (Podes) 2021/BPS-Statistics Indonesia, Village Potential Data Collecting 2021

Tabel 4.4.6
Table

**Jumlah Penduduk Menurut Desa dan Agama yang Dianut
di Kecamatan Mumbulsari, 2021**
*Population by Sub District and Religion in Mumbulsari
Subdistrict, 2021*

Desa/Kelurahan Village/Kelurahan	Islam Islam	Kristen Christian	Katolik Catholic	Hindu Hindu
(1)	(2)	(3)	(4)	(5)
1. Kawangrejo	5 566	5	-	-
2. Tamansari	7 372	4	4	-
3. Suco	12 448	-	-	-
4. Lampeji	12 360	-	-	-
5. Mumbulsari	13 507	10	12	-
6. Lengkong	8 262	6	-	-
7. Karangkedawung	9 566	17	-	-
Kecamatan Mumbulsari	69 081	42	16	-

Lanjutan Tabel/ Continued Table 4.4.6

Desa/Kelurahan Village/Kelurahan	Budha Budha	Kong-hucu	Aliran Kepercayaan Belief School
(1)	(6)	(7)	(8)
1. Kawangrejo	-	-	-
2. Tamansari	-	-	-
3. Suco	-	-	-
4. Lampeji	-	-	-
5. Mumbulsari	3	-	-
6. Lengkong	1	-	1
7. Karangkedawung	-	-	-
Kecamatan Mumbulsari	4	-	1

Catatan/Note: ...

Sumber/Source: Dinas Kependudukan Kabupaten Jember/Jember Regency Population Service

Tabel 4.4.7
Table

Jumlah Peristiwa Perkawinan Menurut Desa per bulan di Kecamatan Mumbulsari, 2021
Number of Place of Worship By Subdistrict in Mumbulsari Subdistrict, 2021

Desa/Kelurahan Village/Kelurahan	Jan.	Feb.	Mar.	Apr.	Mei.	Jun.
(1)	(2)	(3)	(4)	(5)	(6)	(7)
1. Kawangrejo	4	4	4	5	3	2
2. Tamansari	8	4	6	3	4	5
3. Suco	7	7	17	9	13	14
4. Lampeji	10	6	5	4	12	4
5. Mumbulsari	9	7	22	7	14	3
6. Lengkong	4	6	7	1	6	5
7. Karangkedawung	9	1	10	6	13	4
Kecamatan Mumbulsari	51	35	71	35	65	37

Lanjutan Tabel/ Continued Table 4.4.7

Desa/Kelurahan Village/Kelurahan	Jul.	Agust.	Sept.	Okt.	Nov.	Des.
(1)	(8)	(9)	(10)	(11)	(12)	(13)
1. Kawangrejo	-	-	2	7	15	3
2. Tamansari	-	-	2	11	14	5
3. Suco	3	-	4	18	14	21
4. Lampeji	1	-	4	20	19	8
5. Mumbulsari	-	-	1	13	16	20
6. Lengkong	1	-	1	8	21	11
7. Karangkedawung	2	-	-	12	21	13
Kecamatan Mumbulsari	7	-	14	89	120	81

Catatan/Note: ...

Sumber/Source: Kementerian Agama / Ministry of Religion.

Tabel 4.4.8
Table

Jumlah Peristiwa Isbat Nikah Menurut Desa per bulan di Kecamatan Mumbulsari, 2021
Number of Place of unregistered marriages By Subdistrict in Mumbulsari Subdistrict, 2021

Desa/Kelurahan Village/Kelurahan	Jan.	Feb.	Mar.	Apr.	Mei.	Jun.
(1)	(2)	(3)	(4)	(5)	(6)	(7)
1. Kawangrejo	-	-	-	-	-	-
2. Tamansari	-	2	-	-	-	1
3. Suco	-	-	1	-	-	1
4. Lampeji	-	-	-	-	-	-
5. Mumbulsari	1	-	2	1	-	-
6. Lengkong	-	-	1	-	-	-
7. Karangkedawung	1	-	-	-	1	-
Kecamatan Mumbulsari	2	2	4	1	1	2

Lanjutan Tabel/ Continued Table 4.4.8

Desa/Kelurahan Village/Kelurahan	Jul.	Agust.	Sept.	Okt.	Nov.	Des.
(1)	(8)	(9)	(10)	(11)	(12)	(13)
1. Kawangrejo	-	-	-	-	-	-
2. Tamansari	-	-	1	-	-	-
3. Suco	-	-	-	-	-	-
4. Lampeji	-	-	1	3	1	1
5. Mumbulsari	-	-	-	-	-	4
6. Lengkong	-	-	-	-	-	2
7. Karangkedawung	-	-	-	-	-	1
Kecamatan Mumbulsari	-	-	2	3	1	8

Catatan/Note: ...

Sumber/Source: Kementerian Agama / Ministry of Religion.

Tabel 4.4.9 Jumlah Peristiwa Perkawinan Menurut Umur bulan Januari di Kecamatan Mumbulsari, 2021
Table *Number of Marriage Events by Age in January in Mumbulsari Subdistrict, 2021*

Desa/Kelurahan Village/Kelurahan	Laki-laki/Male			
	<19	19-21	21-30	30+
(1)	(2)	(3)	(4)	(5)
1. Kawangrejo	-	4	-	-
2. Tamansari	-	7	1	-
3. Suco	-	7	-	-
4. Lampeji	-	10	-	-
5. Mumbulsari	-	8	1	-
6. Lengkong	-	4	-	-
7. Karangkedawung	-	8	1	-
Kecamatan Mumbulsari	-	48	3	-

Lanjutan Tabel/ Continued Table 4.4.9

Desa/Kelurahan Village/Kelurahan	Perempuan/Female			
	<19	19-21	21-30	30+
(1)	(6)	(7)	(8)	(9)
1. Kawangrejo	-	4	-	-
2. Tamansari	-	8	-	-
3. Suco	-	7	-	-
4. Lampeji	-	10	-	-
5. Mumbulsari	-	8	1	-
6. Lengkong	-	4	-	-
7. Karangkedawung	-	8	1	-
Kecamatan Mumbulsari	-	49	2	-

Catatan/Note: ...

Sumber/Source: Kementerian Agama / Ministry of Religion.

Tabel 4.4.10 Jumlah Peristiwa Perkawinan Menurut Umur bulan Februari di Kecamatan Mumbulsari, 2021
Table *Number of Marriage Events by Age in Pebruary in Mumbulsari Subdistrict, 2021*

Desa/Kelurahan Village/Kelurahan	Laki-laki/Male			
	<19	19-21	21-30	30+
(1)	(2)	(3)	(4)	(5)
1. Kawangrejo	-	4	-	-
2. Tamansari	-	2	-	2
3. Suco	-	7	-	-
4. Lampeji	1	5	-	-
5. Mumbulsari	-	7	-	-
6. Lengkong	-	6	-	-
7. Karangkedawung	-	1	-	-
Kecamatan Mumbulsari	1	32	-	2

Lanjutan Tabel/ Continued Table 4.4.10

Desa/Kelurahan Village/Kelurahan	Perempuan/Female			
	<19	19-21	21-30	30+
(1)	(6)	(7)	(8)	(9)
1. Kawangrejo	-	4	-	-
2. Tamansari	-	2	1	1
3. Suco	-	7	-	-
4. Lampeji	-	6	-	-
5. Mumbulsari	-	7	-	-
6. Lengkong	-	6	-	-
7. Karangkedawung	-	1	-	-
Kecamatan Mumbulsari	-	33	1	1

Catatan/Note: ...

Sumber/Source: Kementerian Agama / Ministry of Religion.

Tabel 4.4.11
Table

Jumlah Peristiwa Perkawinan Menurut Umur bulan Maret di Kecamatan Mumbulsari, 2021
Number of Marriage Events by Age in March in Mumbulsari Subdistrict, 2021

Desa/Kelurahan Village/Kelurahan	Laki-laki/Male			
	<19	19-21	21-30	30+
(1)	(2)	(3)	(4)	(5)
1. Kawangrejo	-	4	-	-
2. Tamansari	-	6	-	-
3. Suco	-	16	1	-
4. Lampeji	-	5	-	-
5. Mumbulsari	-	20	2	-
6. Lengkong	-	7	-	-
7. Karangkedawung	-	10	-	-
Kecamatan Mumbulsari	-	68	3	0

Lanjutan Tabel/ Continued Table 4.4.11

Desa/Kelurahan Village/Kelurahan	Perempuan/Female			
	<19	19-21	21-30	30+
(1)	(6)	(7)	(8)	(9)
1. Kawangrejo	-	4	-	-
2. Tamansari	-	6	-	-
3. Suco	-	16	1	-
4. Lampeji	-	5	-	-
5. Mumbulsari	-	20	2	-
6. Lengkong	-	7	-	-
7. Karangkedawung	-	10	-	-
Kecamatan Mumbulsari	-	68	3	-

Catatan/Note: ...

Sumber/Source: Kementerian Agama / Ministry of Religion.

Tabel 4.4.12 Jumlah Peristiwa Perkawinan Menurut Umur bulan April di Kecamatan Mumbulsari, 2021
Table *Number of Marriage Events by Age in April in Mumbulsari Subdistrict, 2021*

Desa/Kelurahan Village/Kelurahan	Laki-laki/Male			
	<19	19-21	21-30	30+
(1)	(2)	(3)	(4)	(5)
1. Kawangrejo	-	5	-	-
2. Tamansari	-	3	-	-
3. Suco	-	9	-	-
4. Lampeji	-	4	-	-
5. Mumbulsari	-	7	-	-
6. Lengkong	-	1	-	-
7. Karangkedawung	-	6	-	-
Kecamatan Mumbulsari	-	35	-	-

Lanjutan Tabel/ Continued Table 4.4.12

Desa/Kelurahan Village/Kelurahan	Perempuan/Female			
	<19	19-21	21-30	30+
(1)	(6)	(7)	(8)	(9)
1. Kawangrejo	-	5	-	-
2. Tamansari	-	3	-	-
3. Suco	-	9	-	-
4. Lampeji	-	4	-	-
5. Mumbulsari	-	7	-	-
6. Lengkong	-	1	-	-
7. Karangkedawung	-	6	-	-
Kecamatan Mumbulsari	-	35	-	-

Catatan/Note: ...

Sumber/Source: Kementerian Agama / Ministry of Religion.

Tabel 4.4.13 Jumlah Peristiwa Perkawinan Menurut Umur bulan Mei di Kecamatan Mumbulsari, 2021
Table *Number of Marriage Events by Age in May in Mumbulsari Subdistrict, 2021*

Desa/Kelurahan Village/Kelurahan	Laki-laki/Male			
	<19	19-21	21-30	30+
(1)	(2)	(3)	(4)	(5)
1. Kawangrejo	-	3	-	-
2. Tamansari	-	4	-	-
3. Suco	-	13	-	-
4. Lampeji	-	12	-	-
5. Mumbulsari	-	14	-	-
6. Lengkong	-	6	-	-
7. Karangkedawung	-	13	-	-
Kecamatan Mumbulsari	-	65	-	-

Lanjutan Tabel/ Continued Table 4.4.13

Desa/Kelurahan Village/Kelurahan	Perempuan/Female			
	<19	19-21	21-30	30+
(1)	(6)	(7)	(8)	(9)
1. Kawangrejo	-	3	-	-
2. Tamansari	-	4	-	-
3. Suco	-	13	-	-
4. Lampeji	1	11	-	-
5. Mumbulsari	-	14	-	-
6. Lengkong	-	6	-	-
7. Karangkedawung	-	13	-	-
Kecamatan Mumbulsari	1	64	-	-

Catatan/Note: ...

Sumber/Source: Kementerian Agama / Ministry of Religion.

Tabel 4.4.14 Jumlah Peristiwa Perkawinan Menurut Umur bulan Juni di Kecamatan Mumbulsari, 2021
Table *Number of Marriage Events by Age in June in Mumbulsari Subdistrict, 2021*

Desa/Kelurahan Village/Kelurahan	Laki-laki/Male			
	<19	19-21	21-30	30+
(1)	(2)	(3)	(4)	(5)
1. Kawangrejo	-	2	-	-
2. Tamansari	-	5	-	-
3. Suco	-	14	-	-
4. Lampeji	-	4	-	-
5. Mumbulsari	-	3	-	-
6. Lengkong	-	5	-	-
7. Karangkedawung	-	4	-	-
Kecamatan Mumbulsari	-	37	-	-

Lanjutan Tabel/ Continued Table 4.4.14

Desa/Kelurahan Village/Kelurahan	Perempuan/Female			
	<19	19-21	21-30	30+
(1)	(6)	(7)	(8)	(9)
1. Kawangrejo	-	2	-	-
2. Tamansari	-	5	-	-
3. Suco	-	14	-	-
4. Lampeji	1	3	-	-
5. Mumbulsari	-	3	-	-
6. Lengkong	-	5	-	-
7. Karangkedawung	-	4	-	-
Kecamatan Mumbulsari	1	36	-	-

Catatan/Note: ...

Sumber/Source: Kementerian Agama / Ministry of Religion.

Tabel 4.4.15
Table

Jumlah Peristiwa Perkawinan Menurut Umur bulan Juli di Kecamatan Mumbulsari, 2021
Number of Marriage Events by Age in July in Mumbulsari Subdistrict, 2021

Desa/Kelurahan Village/Kelurahan	Laki-laki/Male			
	<19	19-21	21-30	30+
(1)	(2)	(3)	(4)	(5)
1. Kawangrejo	-	-	-	-
2. Tamansari	-	-	-	-
3. Suco	-	3	-	-
4. Lampeji	-	1	-	-
5. Mumbulsari	-	-	-	-
6. Lengkong	-	1	-	-
7. Karangkedawung	-	2	-	-
Kecamatan Mumbulsari	-	7	-	-

Lanjutan Tabel/ Continued Table 4.4.15

Desa/Kelurahan Village/Kelurahan	Perempuan/Female			
	<19	19-21	21-30	30+
(1)	(6)	(7)	(8)	(9)
1. Kawangrejo	-	-	-	-
2. Tamansari	-	-	-	-
3. Suco	-	3	-	-
4. Lampeji	-	1	-	-
5. Mumbulsari	-	-	-	-
6. Lengkong	-	1	-	-
7. Karangkedawung	-	2	-	-
Kecamatan Mumbulsari	-	7	-	-

Catatan/Note: ...

Sumber/Source: Kementerian Agama / Ministry of Religion.

Tabel 4.4.16
Table

Jumlah Peristiwa Perkawinan Menurut Umur bulan Agustus di Kecamatan Mumbulsari, 2021
Number of Marriage Events by Age in August in Mumbulsari Subdistrict, 2021

Desa/Kelurahan Village/Kelurahan	Laki-laki/Male			
	<19	19-21	21-30	30+
(1)	(2)	(3)	(4)	(5)
1. Kawangrejo	-	-	-	-
2. Tamansari	-	-	-	-
3. Suco	-	-	-	-
4. Lampeji	-	-	-	-
5. Mumbulsari	-	-	-	-
6. Lengkong	-	-	-	-
7. Karangkedawung	-	-	-	-
Kecamatan Mumbulsari	-	-	-	-

Lanjutan Tabel/ Continued Table 4.4.16

Desa/Kelurahan Village/Kelurahan	Perempuan/Female			
	<19	19-21	21-30	30+
(1)	(6)	(7)	(8)	(9)
1. Kawangrejo	-	-	-	-
2. Tamansari	-	-	-	-
3. Suco	-	-	-	-
4. Lampeji	-	-	-	-
5. Mumbulsari	-	-	-	-
6. Lengkong	-	-	-	-
7. Karangkedawung	-	-	-	-
Kecamatan Mumbulsari	-	-	-	-

Catatan/Note: ...

Sumber/Source: Kementerian Agama / Ministry of Religion.

Tabel 4.4.17 Jumlah Peristiwa Perkawinan Menurut Umur bulan September di Kecamatan Mumbulsari, 2021
Table Number of Marriage Events by Age in September in Mumbulsari Subdistrict, 2021

Desa/Kelurahan Village/Kelurahan	Laki-laki/Male			
	<19	19-21	21-30	30+
(1)	(2)	(3)	(4)	(5)
1. Kawangrejo	-	2	-	-
2. Tamansari	-	1	1	-
3. Suco	-	4	-	-
4. Lampeji	-	3	1	-
5. Mumbulsari	-	1	-	-
6. Lengkong	-	1	-	-
7. Karangkedawung	-	-	-	-
Kecamatan Mumbulsari	-	12	2	-

Lanjutan Tabel/ Continued Table 4.4.17

Desa/Kelurahan Village/Kelurahan	Perempuan/Female			
	<19	19-21	21-30	30+
(1)	(6)	(7)	(8)	(9)
1. Kawangrejo	-	2	-	-
2. Tamansari	-	1	1	-
3. Suco	-	4	-	-
4. Lampeji	-	3	1	-
5. Mumbulsari	-	1	-	-
6. Lengkong	-	1	-	-
7. Karangkedawung	-	-	-	-
Kecamatan Mumbulsari	-	12	2	-

Catatan/Note: ...

Sumber/Source: Kementerian Agama / Ministry of Religion.

Tabel 4.4.18 Jumlah Peristiwa Perkawinan Menurut Umur bulan Oktober di Kecamatan Mumbulsari, 2021
Table *Number of Marriage Events by Age in October in Mumbulsari Subdistrict, 2021*

Desa/Kelurahan Village/Kelurahan	Laki-laki/Male			
	<19	19-21	21-30	30+
(1)	(2)	(3)	(4)	(5)
1. Kawangrejo	-	7	-	-
2. Tamansari	-	11	-	-
3. Suco	-	18	-	-
4. Lampeji	-	17	3	-
5. Mumbulsari	-	13	-	-
6. Lengkong	-	8	-	-
7. Karangkedawung	-	12	-	-
Kecamatan Mumbulsari	-	86	3	-

Lanjutan Tabel/ Continued Table 4.4.18

Desa/Kelurahan Village/Kelurahan	Perempuan/Female			
	<19	19-21	21-30	30+
(1)	(6)	(7)	(8)	(9)
1. Kawangrejo	-	7	-	-
2. Tamansari	-	11	-	-
3. Suco	-	18	-	-
4. Lampeji	-	17	3	-
5. Mumbulsari	-	13	-	-
6. Lengkong	-	8	-	-
7. Karangkedawung	-	12	-	-
Kecamatan Mumbulsari	-	86	3	-

Catatan/Note: ...

Sumber/Source: Kementerian Agama / Ministry of Religion.

Tabel 4.4.19 Jumlah Peristiwa Perkawinan Menurut Umur bulan November di Kecamatan Mumbulsari, 2021
Table *Number of Marriage Events by Age in Nopember in Mumbulsari Subdistrict, 2021*

Desa/Kelurahan Village/Kelurahan	Laki-laki/Male			
	<19	19-21	21-30	30+
(1)	(2)	(3)	(4)	(5)
1. Kawangrejo	-	15	-	-
2. Tamansari	-	14	-	-
3. Suco	-	12	2	-
4. Lampeji	-	19	-	-
5. Mumbulsari	-	15	1	-
6. Lengkong	-	21	-	-
7. Karangkedawung	-	21	-	-
Kecamatan Mumbulsari	-	117	3	-

Lanjutan Tabel/ Continued Table 4.4.19

Desa/Kelurahan Village/Kelurahan	Perempuan/Female			
	<19	19-21	21-30	30+
(1)	(6)	(7)	(8)	(9)
1. Kawangrejo	-	15	-	-
2. Tamansari	-	14	-	-
3. Suco	-	14	-	-
4. Lampeji	-	16	3	-
5. Mumbulsari	-	16	-	-
6. Lengkong	-	21	-	-
7. Karangkedawung	-	21	-	-
Kecamatan Mumbulsari	-	117	3	-

Catatan/Note: ...

Sumber/Source: Kementerian Agama / Ministry of Religion.

Tabel 4.4.20
Table

**Jumlah Peristiwa Perkawinan Menurut Umur bulan
Desember di Kecamatan Mumbulsari, 2021**
**Number of Marriage Events by Age in December in
Mumbulsari Subdistrict, 2021**

Desa/Kelurahan Village/Kelurahan	Laki-laki/Male			
	<19	19-21	21-30	30+
(1)	(2)	(3)	(4)	(5)
1. Kawangrejo	-	3	-	-
2. Tamansari	-	5	-	-
3. Suco	-	20	1	-
4. Lampeji	-	8	-	-
5. Mumbulsari	-	18	2	-
6. Lengkong	-	11	-	-
7. Karangkedawung	-	13	-	-
Kecamatan Mumbulsari	-	78	3	-

Lanjutan Tabel/ Continued Table 4.4.20

Desa/Kelurahan Village/Kelurahan	Perempuan/Female			
	<19	19-21	21-30	30+
(1)	(6)	(7)	(8)	(9)
1. Kawangrejo	-	3	-	-
2. Tamansari	-	5	-	-
3. Suco	-	21	-	-
4. Lampeji	-	8	-	-
5. Mumbulsari	-	20	-	-
6. Lengkong	-	11	-	-
7. Karangkedawung	-	13	-	-
Kecamatan Mumbulsari	-	81	-	-

Catatan/Note: ...

Sumber/Source: Kementerian Agama / Ministry of Religion.

Tabel 4.4.21
Table

**Jumlah Peristiwa Perkawinan Menurut Pendidikan
Pengantin bulan Januari di Kecamatan Mumbulsari, 2021
Number of Marriage Events by January Bride Education in
Mumbulsari Subdistrict, 2021**

Desa/Kelurahan Village/Kelurahan	Laki-laki/Male			
	SD	SLTP	SLTA/Diploma	>S1
(1)	(2)	(3)	(4)	(5)
1. Kawangrejo	-	-	4	-
2. Tamansari	2	-	6	-
3. Suco	-	-	7	-
4. Lampeji	1	3	6	-
5. Mumbulsari	2	2	5	-
6. Lengkong	-	1	2	1
7. Karangkedawung	1	2	6	-
Kecamatan Mumbulsari	6	8	36	1

Lanjutan Tabel/ Continued Table 4.4.21

Desa/Kelurahan Village/Kelurahan	Perempuan/Female			
	SD	SLTP	SLTA/Diploma	>s1
(1)	(6)	(7)	(8)	(9)
1. Kawangrejo	-	-	4	-
2. Tamansari	1	1	6	-
3. Suco	-	2	5	-
4. Lampeji	2	2	6	-
5. Mumbulsari	2	3	4	-
6. Lengkong	-	1	3	-
7. Karangkedawung	-	2	7	-
Kecamatan Mumbulsari	5	11	35	-

Catatan/Note:

Sumber/Source: Kementerian Agama / Ministry of Religion.

Tabel 4.4.22
Table

**Jumlah Peristiwa Perkawinan Menurut Pendidikan
Pengantin bulan Februari di Kecamatan Mumbulsari,
2021**
*Number of Marriage Events by Pebruary Bride Education in
Mumbulsari Subdistrict, 2021*

Desa/Kelurahan Village/Kelurahan	Laki-laki/Male			
	SD	SLTP	SLTA/Diploma	>S1
(1)	(2)	(3)	(4)	(5)
1. Kawangrejo	-	-	3	1
2. Tamansari	3	-	1	-
3. Suco	1	1	5	-
4. Lampeji	-	2	4	-
5. Mumbulsari	1	1	4	1
6. Lengkong	-	-	5	1
7. Karangkedawung	-	1	-	-
Kecamatan Mumbulsari	5	5	22	3

Lanjutan Tabel/ Continued Table 4.4.22

Desa/Kelurahan Village/Kelurahan	Perempuan/Female			
	SD	SLTP	SLTA/Diploma	>s1
(1)	(6)	(7)	(8)	(9)
1. Kawangrejo	-	-	3	1
2. Tamansari	2	-	2	-
3. Suco	3	1	3	-
4. Lampeji	-	1	5	-
5. Mumbulsari	1	-	5	1
6. Lengkong	-	-	6	-
7. Karangkedawung	-	1	-	-
Kecamatan Mumbulsari	6	3	24	2

Catatan/Note: ...

Sumber/Source: Kementerian Agama / Ministry of Religion.

Tabel 4.4.23
Table

**Jumlah Peristiwa Perkawinan Menurut Pendidikan
Pengantin bulan Maret di Kecamatan Mumbulsari, 2021
Number of Marriage Events by March Bride Education in
Mumbulsari Subdistrict, 2021**

Desa/Kelurahan Village/Kelurahan	Laki-laki/Male			
	SD	SLTP	SLTA/Diploma	>S1
(1)	(2)	(3)	(4)	(5)
1. Kawangrejo	-	1	3	-
2. Tamansari	-	-	6	-
3. Suco	1	5	11	-
4. Lampeji	-	2	3	-
5. Mumbulsari	2	3	17	-
6. Lengkong	-	2	5	-
7. Karangkedawung	-	4	6	-
Kecamatan Mumbulsari	3	17	51	-

Lanjutan Tabel/ Continued Table 4.4.23

Desa/Kelurahan Village/Kelurahan	Perempuan/Female			
	SD	SLTP	SLTA/Diploma	>s1
(1)	(6)	(7)	(8)	(9)
1. Kawangrejo	-	1	3	-
2. Tamansari	-	1	5	-
3. Suco	-	6	11	-
4. Lampeji	-	3	2	-
5. Mumbulsari	2	3	17	-
6. Lengkong	-	2	5	-
7. Karangkedawung	-	5	5	-
Kecamatan Mumbulsari	2	21	48	-

Catatan/Note:

Sumber/Source: Kementerian Agama / Ministry of Religion.

Tabel 4.4.24
Table

**Jumlah Peristiwa Perkawinan Menurut Pendidikan
Pengantin bulan April di Kecamatan Mumbulsari, 2021
Number of Marriage Events by April Bride Education in
Mumbulsari Subdistrict, 2021**

Desa/Kelurahan Village/Kelurahan	Laki-laki/Male			
	SD	SLTP	SLTA/Diploma	>S1
(1)	(2)	(3)	(4)	(5)
1. Kawangrejo	-	1	4	-
2. Tamansari	-	-	3	-
3. Suco	-	1	8	-
4. Lampeji	-	-	4	-
5. Mumbulsari	-	-	7	-
6. Lengkong	-	-	1	-
7. Karangkedawung	-	-	5	1
Kecamatan Mumbulsari	-	2	32	1

Lanjutan Tabel/ Continued Table 4.4.24

Desa/Kelurahan Village/Kelurahan	Perempuan/Female			
	SD	SLTP	SLTA/Diploma	>s1
(1)	(6)	(7)	(8)	(9)
1. Kawangrejo	-	1	4	-
2. Tamansari	-	-	3	-
3. Suco	-	1	8	-
4. Lampeji	-	-	4	-
5. Mumbulsari	-	1	6	-
6. Lengkong	-	-	1	-
7. Karangkedawung	-	-	5	1
Kecamatan Mumbulsari	-	3	31	1

Catatan/Note: ...

Sumber/Source: Kementerian Agama / Ministry of Religion.

Tabel 4.4.25
Table

**Jumlah Peristiwa Perkawinan Menurut Pendidikan
Pengantin bulan Mei di Kecamatan Mumbulsari, 2021
Number of Marriage Events by May Bride Education in
Mumbulsari Subdistrict, 2021**

Desa/Kelurahan Village/Kelurahan	Laki-laki/Male			
	SD	SLTP	SLTA/Diploma	>S1
(1)	(2)	(3)	(4)	(5)
1. Kawangrejo	-	-	3	-
2. Tamansari	-	-	4	-
3. Suco	-	1	12	-
4. Lampeji	-	-	12	-
5. Mumbulsari	-	-	14	-
6. Lengkong	-	-	6	-
7. Karangkedawung	1	-	12	-
Kecamatan Mumbulsari	1	1	63	-

Lanjutan Tabel/ Continued Table 4.4.25

Desa/Kelurahan Village/Kelurahan	Perempuan/Female			
	SD	SLTP	SLTA/Diploma	>S1
(1)	(6)	(7)	(8)	(9)
1. Kawangrejo	-	-	3	-
2. Tamansari	-	-	4	-
3. Suco	-	1	12	-
4. Lampeji	-	-	12	-
5. Mumbulsari	-	1	13	-
6. Lengkong	-	-	6	-
7. Karangkedawung	1	-	12	-
Kecamatan Mumbulsari	1	2	62	-

Catatan/Note: ...

Sumber/Source: Kementerian Agama / Ministry of Religion.

Tabel 4.4.26
Table

**Jumlah Peristiwa Perkawinan Menurut Pendidikan
Pengantin bulan Juni di Kecamatan Mumbulsari, 2021
Number of Marriage Events by June Bride Education in
Mumbulsari Subdistrict, 2021**

Desa/Kelurahan Village/Kelurahan	Laki-laki/Male			
	SD	SLTP	SLTA/Diploma	>S1
(1)	(2)	(3)	(4)	(5)
1. Kawangrejo	-	-	2	-
2. Tamansari	-	1	4	-
3. Suco	-	1	13	-
4. Lampeji	-	-	4	-
5. Mumbulsari	-	-	3	-
6. Lengkong	-	-	5	-
7. Karangkedawung	-	-	4	-
Kecamatan Mumbulsari	-	2	35	-

Lanjutan Tabel/ Continued Table 4.4.26

Desa/Kelurahan Village/Kelurahan	Perempuan/Female			
	SD	SLTP	SLTA/Diploma	>S1
(1)	(6)	(7)	(8)	(9)
1. Kawangrejo	-	-	2	-
2. Tamansari	-	1	4	-
3. Suco	-	1	13	-
4. Lampeji	-	-	4	-
5. Mumbulsari	-	-	3	-
6. Lengkong	-	-	5	-
7. Karangkedawung	-	-	4	-
Kecamatan Mumbulsari	-	2	35	-

Catatan/Note: ...

Sumber/Source: Kementerian Agama / Ministry of Religion.

Tabel 4.4.27
Table

**Jumlah Peristiwa Perkawinan Menurut Pendidikan
Pengantin bulan Juli di Kecamatan Mumbulsari, 2021
Number of Marriage Events by July Bride Education in
Mumbulsari Subdistrict, 2021**

Desa/Kelurahan Village/Kelurahan	Laki-laki/Male			
	SD	SLTP	SLTA/Diploma	>S1
(1)	(2)	(3)	(4)	(5)
1. Kawangrejo	-	-	-	-
2. Tamansari	-	-	-	-
3. Suco	-	-	3	-
4. Lampeji	-	-	1	-
5. Mumbulsari	-	-	-	-
6. Lengkong	-	-	1	-
7. Karangkedawung	-	-	2	-
Kecamatan Mumbulsari	-	-	7	-

Lanjutan Tabel/ Continued Table 4.4.27

Desa/Kelurahan Village/Kelurahan	Perempuan/Female			
	SD	SLTP	SLTA/Diploma	>=1
(1)	(6)	(7)	(8)	(9)
1. Kawangrejo	-	-	-	-
2. Tamansari	-	-	-	-
3. Suco	-	1	2	-
4. Lampeji	-	-	1	-
5. Mumbulsari	-	-	-	-
6. Lengkong	-	-	1	-
7. Karangkedawung	-	-	2	-
Kecamatan Mumbulsari	-	1	6	-

Catatan/Note: ...

Sumber/Source: Kementerian Agama / Ministry of Religion.

Tabel 4.4.28
Table

Jumlah Peristiwa Perkawinan Menurut Pendidikan Pengantin bulan Agustus di Kecamatan Mumbulsari, 2021
Number of Marriage Events by August Bride Education in Mumbulsari Subdistrict, 2021

Desa/Kelurahan Village/Kelurahan	Laki-laki/Male			
	SD	SLTP	SLTA/Diploma	>S1
(1)	(2)	(3)	(4)	(5)
1. Kawangrejo	-	-	-	-
2. Tamansari	-	-	-	-
3. Suco	-	-	-	-
4. Lampeji	-	-	-	-
5. Mumbulsari	-	-	-	-
6. Lengkong	-	-	-	-
7. Karangkedawung	-	-	-	-
Kecamatan Mumbulsari	-	-	-	-

Lanjutan Tabel/ Continued Table 4.4.28

Desa/Kelurahan Village/Kelurahan	Perempuan/Female			
	SD	SLTP	SLTA/Diploma	>=1
(1)	(6)	(7)	(8)	(9)
1. Kawangrejo	-	-	-	-
2. Tamansari	-	-	-	-
3. Suco	-	-	-	-
4. Lampeji	-	-	-	-
5. Mumbulsari	-	-	-	-
6. Lengkong	-	-	-	-
7. Karangkedawung	-	-	-	-
Kecamatan Mumbulsari	-	-	-	-

Catatan/Note: ...

Sumber/Source: Kementerian Agama / Ministry of Religion.

Tabel 4.4.29
Table

Jumlah Peristiwa Perkawinan Menurut Pendidikan Pengantin bulan September di Kecamatan Mumbulsari, 2021
Number of Marriage Events by September Bride Education in Mumbulsari Subdistrict, 2021

Desa/Kelurahan Village/Kelurahan	Laki-laki/Male			
	SD	SLTP	SLTA/Diploma	>S1
(1)	(2)	(3)	(4)	(5)
1. Kawangrejo	-	-	1	1
2. Tamansari	-	1	1	-
3. Suco	-	-	4	-
4. Lampeji	-	1	3	-
5. Mumbulsari	-	-	1	-
6. Lengkong	-	-	1	-
7. Karangkedawung	-	-	-	-
Kecamatan Mumbulsari	-	2	11	1

Lanjutan Tabel/ Continued Table 4.4.29

Desa/Kelurahan Village/Kelurahan	Perempuan/Female			
	SD	SLTP	SLTA/Diploma	>S1
(1)	(6)	(7)	(8)	(9)
1. Kawangrejo	-	-	2	-
2. Tamansari	-	1	1	-
3. Suco	-	-	4	-
4. Lampeji	-	1	3	-
5. Mumbulsari	-	-	1	-
6. Lengkong	-	-	1	-
7. Karangkedawung	-	-	-	-
Kecamatan Mumbulsari	-	2	12	-

Catatan/Note: ...

Sumber/Source: Kementerian Agama / Ministry of Religion.

Tabel 4.4.30
Table

Jumlah Peristiwa Perkawinan Menurut Pendidikan Pengantin bulan Oktober di Kecamatan Mumbulsari, 2021
Number of Marriage Events by October Bride Education in Mumbulsari Subdistrict, 2021

Desa/Kelurahan <i>Village/Kelurahan</i>	Laki-laki/Male			
	SD	SLTP	SLTA/Diploma	>S1
(1)	(2)	(3)	(4)	(5)
1. Kawangrejo	-	-	7	-
2. Tamansari	-	1	10	-
3. Suco	-	-	18	-
4. Lampeji	-	3	17	-
5. Mumbulsari	-	-	12	1
6. Lengkong	-	-	6	2
7. Karangkedawung	-	-	12	-
Kecamatan Mumbulsari	-	4	82	3

Lanjutan Tabel/ Continued Table 4.4.30

Desa/Kelurahan Village/Kelurahan	Perempuan/Female			
	SD	SLTP	SLTA/Diploma	>s1
(1)	(6)	(7)	(8)	(9)
1. Kawangrejo	-	-	7	-
2. Tamansari	-	1	10	-
3. Suco	-	-	18	-
4. Lampeji	-	3	17	-
5. Mumbulsari	-	-	12	1
6. Lengkong	-	-	8	-
7. Karangkedawung	-	-	12	-
Kecamatan Mumbulsari	-	4	84	1

Catatan/Note: ...

Sumber/Source: Kementerian Agama / Ministry of Religion.

Tabel 4.4.31
Table

Jumlah Peristiwa Perkawinan Menurut Pendidikan Pengantin bulan November di Kecamatan Mumbulsari, 2021
Number of Marriage Events by November Bride Education in Mumbulsari Subdistrict, 2021

Desa/Kelurahan Village/Kelurahan	Laki-laki/Male			
	SD	SLTP	SLTA/Diploma	>S1
(1)	(2)	(3)	(4)	(5)
1. Kawangrejo	-	-	15	-
2. Tamansari	-	-	14	-
3. Suco	-	-	14	-
4. Lampeji	-	1	18	-
5. Mumbulsari	-	-	16	-
6. Lengkong	-	-	20	1
7. Karangkedawung	-	-	21	-
Kecamatan Mumbulsari	-	1	118	1

Lanjutan Tabel/ Continued Table 4.4.31

Desa/Kelurahan Village/Kelurahan	Perempuan/Female			
	SD	SLTP	SLTA/Diploma	>=1
(1)	(6)	(7)	(8)	(9)
1. Kawangrejo	-	-	15	-
2. Tamansari	-	-	14	-
3. Suco	-	-	14	-
4. Lampeji	-	2	17	-
5. Mumbulsari	-	-	16	-
6. Lengkong	-	-	21	-
7. Karangkedawung	-	-	21	-
Kecamatan Mumbulsari	-	2	118	-

Catatan/Note: ...

Sumber/Source: Kementerian Agama / Ministry of Religion.

Tabel 4.4.32
Table

Jumlah Peristiwa Perkawinan Menurut Pendidikan Pengantin bulan Desember di Kecamatan Mumbulsari, 2021
Number of Marriage Events by December Bride Education in Mumbulsari Subdistrict, 2021

Desa/Kelurahan Village/Kelurahan	Laki-laki/Male			
	SD	SLTP	SLTA/Diploma	>S1
(1)	(2)	(3)	(4)	(5)
1. Kawangrejo	-	-	3	-
2. Tamansari	-	-	5	-
3. Suco	-	-	21	-
4. Lampeji	-	1	7	-
5. Mumbulsari	-	2	17	1
6. Lengkong	-	-	11	-
7. Karangkedawung	-	-	13	-
Kecamatan Mumbulsari	-	3	77	1

Lanjutan Tabel/ Continued Table 4.4.32

Desa/Kelurahan Village/Kelurahan	Perempuan/Female			
	SD	SLTP	SLTA/Diploma	>s1
(1)	(6)	(7)	(8)	(9)
1. Kawangrejo	-	-	3	-
2. Tamansari	-	-	5	-
3. Suco	-	-	21	-
4. Lampeji	-	-	8	-
5. Mumbulsari	-	-	20	-
6. Lengkong	-	-	11	-
7. Karangkedawung	-	-	13	-
Kecamatan Mumbulsari	-	0	81	-

Catatan/Note: ...
 Sumber/Source: Kementerian Agama / Ministry of Religion.

Tabel
Table 4.4.33

Kemudahan Untuk Mencapai Sarana Pendidikan Terdekat Bagi Desa yang Tidak ada Sarana Pendidikan Menurut Desa dan Jenjang Pendidikan di Kecamatan Mumbulsari, 2021

Ease of Reaching Nearest Educational Facilities for Mumbulsari Villages with No Educational Facilities by Village and Level of Education, 2021

Desa/Kelurahan Village/Kelurahan	TK	RA/RB	SD Primary School	MI Madrasah Ibtidaiyah	SLTP Junior High School
(1)	(2)	(3)	(4)	(5)	(6)
1. Kawangrejo	-	-	-	-	Sangat Mudah
2. Tamansari	Sangat Mudah	-	-	-	-
3. Suco	-	-	-	-	Sangat Mudah
4. Lampeji	Sangat Mudah	-	-	-	-
5. Mumbulsari	-	-	-	-	-
6. Lengkong	-	Sangat Mudah	-	Sangat Mudah	-
7. Karangkedawung	-	-	-	-	-

Sumber/Source: BPS Kabupaten Jember, Pendataan Potensi Desa (Podes) 2021 / BPS Jember Regency, Village Potential Data Collection (Podes) 2021

Lanjutan Tabel/*Continued Table* 4.4.33

Desa/Kelurahan Village/Kelurahan	MTs Madrasah Tsanawiyah	SMA High School	MA Madrasah Aliyah	SMK	Akademi Perguruan Tinggi Junior High School
(1)	(7)	(8)	(9)	(10)	(11)
1. Kawangrejo	-	Mudah	Mudah	Mudah	Mudah
2. Tamansari	-	Mudah	-	Mudah	Mudah
3. Suco	-	-	Sangat Mudah	Sangat Mudah	Mudah
4. Lampeji	-	Sangat Mudah	Sangat Mudah	-	Sangat Mudah
5. Mumbulsari	Sangat Mudah	Sangat Mudah	-	-	Mudah
6. Lengkong	-	Mudah	Sangat Mudah	Sangat Mudah	Mudah
7. Karangkedawung	Sangat Mudah	Sangat Mudah	Mudah	Mudah	Mudah

Sumber/Source: BPS Kabupaten Jember, Pendataan Potensi Desa (Podes) 2021 / BPS Jember Regency, Village Potential Data Collection (Podes) 2021

Tabel
Table 4.4.34

Kemudahan Mencapai Sarana Kesehatan Terdekat Bagi Desa yang Tidak ada Sarana Kesehatan Menurut Desa dan Jenis Sarana di Kecamatan Mumbulsari, 2021
Ease of Access to Nearest Health Facilities for Villages with no Health Facilities by Mumbulsari Village and Type of Facilities, 2021

Desa/Kelurahan <i>Village/Kelurahan</i>	Rumah Sakit <i>Hospital</i>	Rumah Sakit Bersalin <i>Maternity Hospital</i>	Poliklinik <i>Polyclinic</i>	Puskesmas	
				Rawat Inap <i>Inpatient</i>	Tanpa Rawat Inap <i>Without Hospitalization</i>
(1)	(2)	(3)	(4)	(5)	(6)
1. Kawangrejo	Sangat Mudah	Sangat Mudah	Sangat Mudah	Sangat Mudah	Sangat Mudah
2. Tamansari	Mudah	Mudah	Mudah	Mudah	Mudah
3. Suco	Mudah	Mudah	Mudah	Sangat Mudah	Mudah
4. Lampeji	Mudah	Mudah	Mudah	-	Sangat Mudah
5. Mumbulsari	Mudah	Mudah	Sangat Mudah	Sangat Mudah	Mudah
6. Lengkong	Mudah	Mudah	-	Sangat	Mudah
7. Karangkedawung	Mudah	Mudah	Mudah	Mudah	Sangat Mudah

Lanjutan Tabel/*Continued Table* 4.4.34

Desa/Kelurahan Village/Kelurahan	Apotek Pharmacy	Pustu	Tempat Praktek Dokter Doctor's Office	Rumah Bersalin Home Maternity	Tempat Praktek Bidan Dokter MidwifePractice
(1)	(7)	(8)	(9)	(10)	(11)
1. Kawangrejo	Sangat Mudah	Sangat Mudah	Sangat Mudah	Sangat Mudah	-
2. Tamansari	Mudah	-	Sangat Mudah	Sulit	-
3. Suco	Sangat Mudah	-	Sangat Mudah	Sulit	-
4. Lampeji	Sangat Mudah	Sangat Mudah	-	Sulit	-
5. Mumbulsari	-	-	Sangat Mudah	Sangat Sulit	-
6. Lengkong	Mudah	-	-	Mudah	-
7. Karangkedawung	Mudah	-	Mudah	Sulit	-

Lanjutan Tabel/*Continued Table* 4.4.34

Desa/Kelurahan Village/Kelurahan	Poskedes (Pos Kesehatan Desa)	Polindes (Pondok Bersalin Desa)	Toko Khusus Obat (Jamu)
(1)	(12)	(13)	(14)
1. Kawangrejo	Sangat Mudah	-	-
2. Tamansari	Mudah	Mudah	Sangat Mudah
3. Suco	Mudah	Sangat Mudah	Sangat Mudah
4. Lampeji	Sulit	-	Sangat Mudah
5. Mumbulsari	Mudah	Sangat Mudah	-
6. Lengkong	-	Mudah	-
7. Karangkedawung	Mudah	Mudah	Mudah

Catatan/*Note*: ...

S Sumber/*Source*: BPS Kabupaten Jember, Pendataan Potensi Desa (Podes) 2021 / BPS Jember Regency, Village Potential Data Collection (Podes) 2021

Tabel 4.4.35 Banyaknya Embung Desa Menurut Desa di Kecamatan Mumbulsari, 2021
Table Number of Village Embungs by Mumbulsari Village, 2021

Desa/Kelurahan Village/Kelurahan	2020	2021
(1)	(2)	(3)
1. Kawangrejo	-	-
2. Tamansari	-	-
3. Suco	-	-
4. Lampeji	-	-
5. Mumbulsari	-	-
6. Lengkong	2	2
7. Karangkedawung	-	-
Kecamatan Mumbulsari	2	2

Catatan/Note: ...

S Sumber/Source: BPS Kabupaten Jember, Pendataan Potensi Desa (Podes) 2021 / BPS Jember Regency, Village Potential Data Collection (Podes) 2021

Tabel
Table 4.4.36

Jumlah Organisasi Masyarakat dan jenis Organisasi menurut Desa di Kecamatan Mumbulsari, 2021
Number of Community Organizations and Types of Organizations by Village in Mumbulsari Sub-District 2021

Desa/Kelurahan Village/Kelurahan	Ekonomi Economy	Keagamaan Religious	Kemasyarakatan Society	Kepemudaan Youth
(1)	(2)	(3)	(4)	(5)
1. Kawangrejo	1	-	-	-
2. Tamansari	-	-	-	-
3. Suco	-	-	-	2
4. Lampeji	-	-	-	-
5. Mumbulsari	-	-	-	-
6. Lengkong	-	-	-	-
7. Karangkedawung	-	-	-	-
Kecamatan Mumbulsari	-	-	-	2

Lanjutan Tabel/Continued Table 4.4.36

Desa/Kelurahan Village/Kelurahan	Olah raga Sport	Pemberdayaan dan Pendampingan Empowerment and Accompaniment	Pendidikan Education	Perikanan Fishery
(1)	(6)	(7)	(8)	(9)
1. Kawangrejo	-	-	1	-
2. Tamansari	-	-	1	-
3. Suco	-	-	3	-
4. Lampeji	-	-	-	-
5. Mumbulsari	-	-	1	-
6. Lengkong	-	-	1	-
7. Karangkedawung	-	-	1	-
Kecamatan Mumbulsari	-	-	8	-

Lanjutan Tabel/*Continued Table* 4.4.36

Desa/Kelurahan Village/Kelurahan	Pertanian Agriculture	Seni dan Budaya Art and culture	Sosial Social	Sosial Kontrol Social Control	Sosial Ekonomi Budaya dan Ham/ Social Economic Cultural and Human Rights
(1)	(10)	(11)	(12)	(13)	(14)
1. Kawangrejo	-	-	-	-	-
2. Tamansari	-	-	-	-	-
3. Suco	-	-	-	-	-
4. Lampeji	-	-	-	-	-
5. Mumbulsari	-	-	-	-	-
6. Lengkong	-	-	-	-	-
7. Karangkedawung	-	-	-	-	-
Kecamatan Mumbulsari	-	-	-	-	-

Sumber/Source: Badan Kesatuan Bangsa dan Politik Kabupaten Jember/ National and Political Unity Agency

2021

05

PERTANIAN

AGRICULTURE

TOTAL PRODUKSI MENURUT JENIS TANAMAN (KUINTAL)

TOTAL PRODUCTION BY TYPE OF CROPS (QUINTAL)



Padi

PADDY

351.870

392.900

Jagung


MAIZE



Kedelai

BEAN

0



PENJELASAN TEKNIS

1. Luas lahan pertanian bukan sawah menurut penggunaannya dapat dibedakan menjadi 2 bagian besar, yaitu luas penggunaan lahan sawah irigasi dan luas penggunaan lahan sawah non irigasi. Luas penggunaan lahan sawah irigasi meliputi lahan sawah ditanami padi dan tidak ditanami padi. Sedangkan luas penggunaan lahan sawah non irigasi terdiri dari tadah hujan, pasang surut serta rawa lebak.
2. Tanaman Bahan Makanan, data pertanian tanaman bahan makanan meliputi luas panen, produksi, produktivitas dari tanaman padi, palawija, dan kacang-kacangan.
3. Perkebunan menyajikan data luas areal dan produksi berdasarkan jenis perkebunan. Perkebunan dapat digolongkan ke dalam 2 kategori; perkebunan rakyat dan perkebunan besar, perkebunan besar terdiri dari perkebunan milik pemerintah dan perkebunan swasta.
4. Data statistik kehutanan merupakan data sekunder yang bersumber dari Perum Perhutani. Luas hutan berdasarkan Tata Guna Hutan kesepakatan digolongkan atas hutan tetap dan hutan yang dikonversikan. Hutan tetap menurut fungsinya dibedakan menjadi 4 (empat) kategori yaitu hutan lindung, hutan suaka alam

TECHNICAL NOTES

1. *The area of non-rice field agricultural land according to its use can be divided into 2 major group, which are irrigated fields and non-irrigated fields. The area irrigated paddy fields includes fields planted with paddy and not planted with paddy. Meanwhile, the area of non-irrigated paddy fields consists of rainfed, tidal and swamps.*
2. *Food Crops, agricultural data on food crops includes harvested area, production, productivity of rice, secondary crops, and legumes.*
3. *Estate Crops statistical Data offers data of area and production by type of Estate Crops. Estate Crops can be classified into 2 categories; small-scale plantations and large-scale plantations, large plantations consist of government-owned plantations and private plantations.*
4. *The secondary data on forestry were obtained from the state farm Perhutani. According to the method of making use of forest, areas are grouped into 2 (two) categories, those are permanent forest and converted forest. Furthermore, permanent forest by its function is divided into 4 (four) categories, those are protected forest, forest preserve, and national park, and permanent production forest.*
5. *Data on livestock population and the number of animals slaughtered*

- dan wisata, hutan produksi tetap.
5. Data populasi ternak dan jumlah ternak yang dipotong bersumber dari Dinas Peternakan.
 6. Data statistik perikanan merupakan data sekunder yang bersumber dari inas Perikanan. Statistik perikanan dibedakan atas data perikanan laut dan perikanan darat. Perikanan darat dirinci menjadi penangkapan ikan diperairan umum dan budidaya pemeliharaan ikan di tambak, kolam, karamba dan sawah.
- are obtained from the Animal Husbandry Services.*
6. *Fishery statistics are secondary data which are obtained from Fishery Services. Fishery statistics are categorized into two: sea fisheries and in land water fisheries. In land water fisheries are further classified into: fish catching in public waters; fish cultivation in brackish water ponds; fish ponds; bamboo fish traps; and fish breeding in rice field.*

ULASAN

Kecamatan Mumbulsari merupakan salah satu Kecamatan penyangga pangan nasional. Sebagai salah satu lumbung padi untuk Kabupaten Jember dengan produksi sebesar 35 187 ton selama tahun 2021 dengan produktivitas sebesar 57,13 Kw/Ha. Oleh karena itu produktivitas tanaman pangan khususnya padi perlu terus ditingkatkan.

Produksi tanaman jagung pada tahun 2021 mengalami peningkatan dari tahun sebelumnya yaitu dari jumlah produksi sebanyak 30 32,69 kw meningkat pada tahun 2021 menjadi 39 290 kw.

Populasi Ternak Besar Kecamatan Mumbulsari dalam kurun waktu 2020 – 2021 cenderung mengalami tren meningkat pada setiap jenis hewan ternaknya. Sapi potong merupakan populasi terbanyak di antara hewan lainnya, yaitu dari 8 826 ekor pada tahun 2020 menjadi 8 961 ekor pada tahun 2021. Urutan terbesar kedua adalah kambing, sebesar 7 142 ekor pada tahun 2020 menjadi 7 227 ekor pada tahun 2021. Populasi terbesar ketiga adalah domba, yaitu sebanyak 4 623 ekor pada tahun 2020 menjadi 4 697 pada tahun 2021.

DESCRIPTION

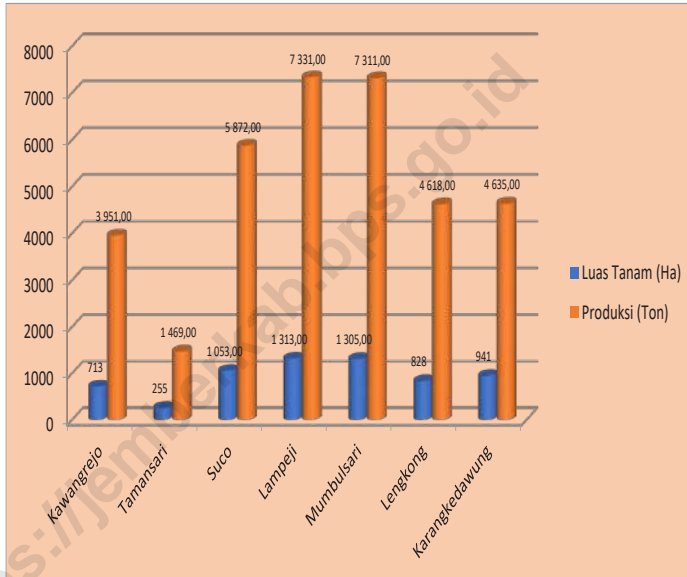
Mumbulsari Sub-District is one of the national food provider Sub-districts. As one of the rice barns for Jember Regency with a production of 35 187 tons during 2021 with a productivity of 57.13 Kw/Ha. Therefore, the productivity of food crops, especially rice, needs to be increased.

Corn crop production in 2021 has increased from the previous year, from a total production of 30 32.69 kw to 39 290 kw.

The Large Livestock Population of Mumbulsari Sub-district in the period 2020-2021 had an increasing trend in each type of livestock. Beef cattle are the largest population among other animals, from 8 826 in 2020 to 8 961 in 2021. The second largest is goats, with 7 142 heads in 2020 to 7 227 in 2021. The third largest population is sheep, which are 4 623 heads in 2020 to 4 697 in 2021.

Gambar 5.1
Figures

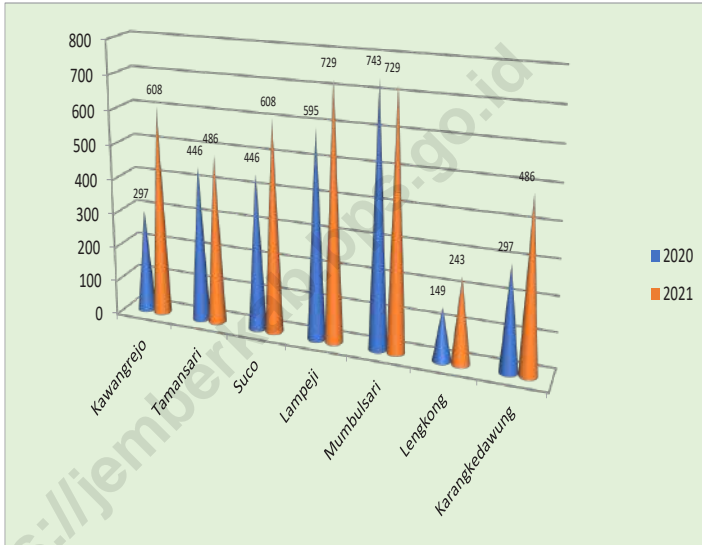
Luas Tanam dan Produksi Tanaman Padi Menurut Desa di Kecamatan Mumbulsari, 2021
Luas Tanam, Panen, dan Produksi Tanaman Padi Menurut Desa, in Mumbulsari Subdistrict 2021



Sumber/Source : BPS, Statistik Pertanian Hortikultura SPH-SBS/BPS-Statistics Indonesia, Agricultural Statistic for Horticulture SPH-SBS

Gambar 5.2
Figures

Produksi Tanaman Cabe Rawit Menurut Desa di Kecamatan Mumbulsari 2021 (kw)
Production of Chilli by Village in Mumbulsari Subdistrict 2021, (Kw)



Sumber/Source : BPS, Statistik Pertanian Hortikultura SPH-SBS/BPS-Statistics Indonesia, Agricultural Statistic for Horticulture SPH-SBS

Tabel 5.1
Table

Luas Panen Tanaman Sayuran dan Buah-buahan Semusim Menurut Jenis Tanaman di Kecamatan Mumbulsari (ha), 2018–2021
Harvested Area of Seasonal Vegetables and Fruits by Kind of Plant in Mumbulsari Subdistrict (ha), 2018–2021

Jenis Tanaman Kind of Plants	2018	2019	2020	2021 ^x
(1)	(2)	(3)	(4)	(5)
Sayuran/Vegetables:	-	-	-	-
Bawang Merah/Shallots	-	-	-	-
Bawang Putih/Garlic	-	-	-	-
Cabai Besar/Chili/Big Chili	-	-	1,00	-
Cabai Rawit/Chili/Cayenne Pepper	-	-	20,00	32,00
Kentang/Potato	-	-	-	-
Kubis/Cabbage	-	-	-	-
Kembang Kol/ Cauliflower	-	-	-	-
Petsai / sawi/ Mustard Green	-	-	-	-
Kacang Panjang/ Cowpea	-	-	14,00	5,00
Jamur/Mushrooms	-	-	-	-
Tomat/ Tomatoe	-	-	8,00	4,00
Terung/ Eggplant	-	-	17,00	20,00
Buncis/ Stringbean	-	-	-	-
Ketimun/ Cucumber	-	-	8,00	8,00
Labu Siam/ Squash	-	-	-	-
Kangkung/ Kangkung	-	-	-	-
Bayam/ Spinach	-	-	-	-
Buah–buah/Fruits:	-	-	-	-
Melon/ Melon	-	-	-	-
Semangka/ Watermelon	-	-	-	1,00
Jumlah/ Total	-	-	68,00	70,00

Catatan/Note: ...

Sumber/Source: BPS, Statistik Pertanian Hortikultura SPH-SBS/BPS-Statistics Indonesia, Agricultural Statistic for Horticulture SPH-SBS

Tabel 5.2
Table

Produksi Tanaman Sayuran dan Buah-buahan Semusim Menurut Jenis Tanaman di Kecamatan Mumbulsari (kuintal), 2018–2021
Production of Seasonal Vegetables and Fruits by Kind of Plant in Mumbulsari Subdistrict (quintal), 2018–2021

Jenis Tanaman Kind of Plants	2018	2019	2020	2021 ^x
(1)	(2)	(3)	(4)	(5)
Sayuran/Vegetables:	-	-	-	-
Bawang Merah/ Shallots	-	-	-	-
Bawang Putih/ Garlic	-	-	-	-
Cabai Besar/ Chili/ Big Chili	-	-	45	-
Cabai Rawit/ Chili/ Cayenne Pepper	-	-	2 973	3 889
Kentang/ Potato	-	-	-	-
Kubis/ Cabbage	-	-	-	-
Kembang Kol/ Cauliflower	-	-	-	-
Petsai / sawi/ Mustard Green	-	-	-	-
Kacang Panjang/ Cowpea	-	-	2 045	478
Jamur/ Mushrooms	-	-	-	-
Tomat/ Tomatoe	-	-	1 274	384
Terung/ Eggplant	-	-	3 275	3 014
Buncis/ Stringbean	-	-	-	-
Ketimun/ Cucumber	-	-	1 236	1 217
Labu Siam/ Squash	-	-	-	-
Kangkung/ Kangkung	-	-	-	-
Bayam/ Spinach	-	-	-	-
Buah–buahan/Fruits:	-	-	-	-
Melon/ Melon	-	-	-	-
Semangka/ Watermelon	-	-	-	170
Jumlah/ Total	-	-	10 848	9 152

Catatan/Note: ...

Sumber/Source: BPS, Statistik Pertanian Hortikultura SPH-SBS/BPS-Statistics Indonesia, Agricultural Statistic for Horticulture SPH-SBS

Tabel
5.3
Table

**Luas Panen Tanaman Biofarmaka Menurut Jenis Tanaman
di Kecamatan Mumbulsari (m²), 2018–2021**
**Harvested Area of Medicinal Plants by Kind of Plant in
Mumbulsari Subdistrict (m²), 2018–2021**

Jenis Tanaman Kind of Plants	2018	2019	2020	2021 ^x
(1)	(2)	(3)	(4)	(5)
Jahe/Ginger	-	-	-	-
Kencur/East Indian Galangal	-	-	-	-
Kunyit/Turmeric	-	-	-	-
Laos/Lengkuas/Galangga	-	-	-	-
Lempuyang/ Zingiber Aromaticum	-	-	-	-
Temu Lawak/ Java Turmeric	-	-	-	-
Temu Ireng/ Black Turmeric	-	-	-	-
Temu Kunci/ Chines keys	-	-	-	-
Dlingo/Dringo/ Dlingo/ DringoSweet Root/Calamus	-	-	-	-
Kapulaga / Java Cardamom	-	-	-	-
Mengkudu/Pace/ Indian Mulberry	-	-	-	-
Mahkota Dewa*	-	-	-	-
Keji Beling/ Verbenaceae	-	-	-	-
Sambiloto/ King of Bitter	-	-	-	-
Lidah Buaya/Aloe Vera	-	-	-	-
Tahun/Year2021	-	-	-	-

Catatan/Note: ...

Sumber/Source: BPS, Statistik Pertanian Hortikultura SPH-TBF/BPS-Statistics Indonesia, Agricultural Statistic for Horticulture SPH-TBF

Tabel 5.4 **Produksi Tanaman Biofarmaka Menurut Jenis Tanaman di Kecamatan Mumbulsari (kg), 2018–2021**
Table **Production of Medicinal Plants by Kind of Plant in Mumbulsari Subdistrict (kg), 2018–2021**

Jenis Tanaman Kind of Plants	2018	2019	2020	2021 ^x
(1)	(2)	(3)	(4)	(5)
Jahe/Ginger	-	-	-	-
Kencur/East Indian Galangal	-	-	-	-
Kunyit/Turmeric	-	-	-	-
Laos/Lengkuas/Galangga	-	-	-	-
Lempuyang/ Zingiber Aromaticum	-	-	-	-
Temu Lawak/ Java Turmeric	-	-	-	-
Temu Ireng/ Black Turmeric	-	-	-	-
Temu Kunci/ Chines keys	-	-	-	-
Dlingo/Dringo/ Dlingo/ DringoSweet Root/Calamus	-	-	-	-
Kapulaga / Java Cardamom	-	-	-	-
Mengkudu/Pace/ Indian Mulberry	-	-	-	-
Mahkota Dewa*	-	-	-	-
Keji Beling/ Verbenaceae	-	-	-	-
Sambiloto/ King of Bitter	-	-	-	-
Lidah Buaya/Aloe Vera	-	-	-	-
Tahun/Year2021	-	-	-	-

Catatan/Note: ...

Sumber/Source: BPS, Statistik Pertanian Hortikultura SPH-TBF/BPS-Statistics Indonesia, Agricultural Statistic for Horticulture SPH-TBF

Tabel
5.5
Table

**Luas Panen Tanaman Hias Menurut Jenis Tanaman di
Kecamatan Mumbulsari (m²), 2018–2021**
**Harvested Area of Ornamental Plants by Kind of Plant in
Mumbulsari Subdistrict (m²), 2018–2021**

Jenis Tanaman Kind of Plants	2018	2019	2020	2021 ^x
(1)	(2)	(3)	(4)	(5)
Anggrek/ <i>Orchid</i>	-	-	-	-
Krisan/ <i>Chrysantemum</i>	-	-	-	-
Mawar/ <i>Rose</i>	-	-	-	-
Sedap Malam/ <i>Tuberose</i>	-	-	-	-
Anthurium Bunga/ <i>Anthurium Flower</i>	-	-	-	-
Gerbera / Herbras	-	-	-	-
Gladiol	-	-	-	-
Heliconia (Pisang-pisangan)*	-	-	-	-
Melati/ <i>Jasmine</i>	-	-	-	-
Palem/ <i>Palm</i> *	-	-	-	-
Aglonema/ <i>Aglonema</i> *	-	-	-	-
Adenium/ <i>Adenium</i> *	-	-	-	-
Euphorbia/ <i>Euphorbia</i> *	-	-	-	-
Sansievera*	-	-	-	-
Anthurium*	-	-	-	-
Tahun/Year2021	-	-	-	-

Catatan/Note: ...

Sumber/Source: BPS, Statistik Pertanian Hortikultura SPH-TH/BPS-Statistics Indonesia, *Agricultural Statistik for Horticulture SPH-TH*

Tabel
Table 5.6

**Produksi Tanaman Hias Menurut Jenis Tanaman di
Kecamatan Mumbulsari (tangkai), 2018–2021**
*Production of Ornamental Plants by Kind of Plant n
Mumbulsari Subdistrict (stalks), 2018–2021*

Jenis Tanaman <i>Kind of Plants</i>	2018	2019	2020	2021 ^x
(1)	(2)	(3)	(4)	(5)
Anggrek/ <i>Orchid</i>	-	-	-	-
Krisan/ <i>Chrysantemum</i>	-	-	-	-
Mawar/ <i>Rose</i>	-	-	-	-
Sedap Malam/ <i>Tuberose</i>	-	-	-	-
Anthurium Bunga/ <i>Anthurium Flower</i>	-	-	-	-
Gerbera / Herbras	-	-	-	-
Gladiol	-	-	-	-
Heliconia (Pisang-pisangan)*	-	-	-	-
Melati/ Jasmine	-	-	-	-
Palem/ Palm*	-	-	-	-
Aglonema/Aglonema*	-	-	-	-
Adenium/Adenium*	-	-	-	-
Euphorbia/Euphorbia*	-	-	-	-
Sansievera*	-	-	-	-
Anthurium*	-	-	-	-
Tahun/Year2021	-	-	-	-

Catatan/Note: ...

Sumber/Source: BPS, Statistik Pertanian Hortikultura SPH-TH/BPS-Statistics Indonesia, *Agricultural Statistik for Horticulture SPH-TH*

Tabel
5.7
Table

Jumlah Tanaman Menghasilkan Buah-buahan dan Sayuran Tahunan Menurut Jenis Tanaman (Pohon), 2018–2021
The Area of Annual Fruits and Vegetables by Kind of Plant (Tree), 2018–2021

Jenis Tanaman <i>Kind of Plants</i>	2018	2019	2020	2021^x
(1)	(2)	(3)	(4)	(5)
Buah–Buahan/<i>Fruits:</i>				
Durian/ <i>Durian</i>	-	-	150,00	150,00
Jeruk Siam/Keprok/ <i>Orange/Tangerine</i>	-	-	500,00	1 361,00
Mangga/ <i>Mango</i>	-	-	3 441,00	3 441,00
Pepaya/ <i>Papaya</i>	-	-	30 558,00	43 058,00
Pisang/ <i>Banana</i>	-	-	17 500,00	50 000,00
Salak/ <i>Snakefruit</i>	-	-	250,00	500,00
Alpukat/ <i>Avocado</i>	-	-	140,00	272,00
Belimbing/ <i>Starfruit</i>	-	-	60,00	118,00
Duku/Langsat/ Kokosan/Duku	-	-	40,00	100,00
Jambo Jambu Biji/ Guava	-	-	105,00	205,00
Jambu Air/ Rose Aple	-	-	20,00	44,00
Jeruk Besar/ Pomelo	-	-	-	-
Manggis/ Mangosteen	-	-	10,00	10,00
Nangka/ Jackfruit	-	-	325,00	475,00
Nanas/ Pineapple*	-	-	-	-
Rambutan/ Rambutan	-	-	4 000,00	4 000,00
Sawo/ Star Aple (Sapodilla)	-	-	-	-
Markisa/Marquisa	-	-	-	-
Sirsat/ Soursop	-	-	130,00	94,00
Sukun/ Breadfruit	-	-	94,00	-
Anggur/Grape	-	-	-	-
Kelengkeng/Longan	-	-	-	-
Buah Naga/ Dragon	-	-	-	-
Sayuran/<i>Vegetables:</i>				
Melinjo/ Melinjo	-	-	-	-
Petai/ Twisted Clusterbean	-	-	-	-
Tahun/<i>Year</i>2021	-	-	57 323,00	103 830,00

Tabel 5.8
Table

Produksi Buah-Buahan dan Sayuran Tahunan Menurut Jenis Tanaman di Kecamatan Mumbulsari (kuintal), 2018–2021

Production of Annual Fruits and Vegetables by Kind of Plant in Mumbulsari Subdistrict (quintal), 2018–2021

Jenis Tanaman <i>Kind of Plants</i>	2018	2019	2020	2021*
(1)	(2)	(3)	(4)	(5)
Buah–Buahan/Fruits:				
Durian/ <i>Durian</i>	-	-	30,00	30,00
Jeruk Siam/Keprok/ <i>Orange/Tangerine</i>	-	-	830,00	836,00
Mangga/ <i>Mango</i>	-	-	1 826,00	1 826,00
Pepaya/ <i>Papaya</i>	-	-	14 880,00	19 110,00
Pisang/ <i>Banana</i>	-	-	9 250,00	7 952,00
Salak/ <i>Snakefruit</i>	-	-	640,00	641,00
Alpukat/ <i>Avocado</i>	-	-	239,00	240,00
Belimbing/ <i>Starfruit</i>	-	-	138,00	198,00
Duku/Langsat/ Kokosan/Duku	-	-	73,00	69,00
Jambo Jambu Biji/ <i>Guava</i>	-	-	172,00	169,00
Jambu Air/ <i>Rose Aple</i>	-	-	26,00	27,00
Jeruk Besar/ <i>Pomelo</i>	-	-	-	-
Manggis/ <i>Mangosteen</i>	-	-	8,00	8,00
Nangka/ <i>Jackfruit</i>	-	-	575,00	591,00
Nanas/ <i>Pineapple*</i>	-	-	-	-
Rambutan/ <i>Rambutan</i>	-	-	5 400,00	2 700,00
Sawo/ <i>Star Aple (Sapodilla)</i>	-	-	-	-
Markisa/ <i>Marquisa</i>	-	-	-	-
Sirsat/ <i>Soursop</i>	-	-	268,00	94,00
Sukun/ <i>Breadfruit</i>	-	-	352,00	-
Anggur/ <i>Grape</i>	-	-	-	-
Kelengkeng/ <i>Longan</i>	-	-	-	-
Buah Naga/ <i>Dragon</i>	-	-	-	-
Sayuran/Vegetables:				
Melinjo/ <i>Melinjo</i>	-	-	-	-
Petai/ <i>Twisted Clusterbean</i>	-	-	-	-
Tahun/Year2021	-	-	34 707,00	34 492,00

Catatan/Note: ...

Sumber/Source: BPS, Statistik Pertanian Hortikultura SPH-BST/BPS-Statistics Indonesia, Agricultural Statistic for Horticulture SPH-BST

Tabel 5.9
Table

Luas Panen Tanaman Sayuran Menurut Desa dan Jenis Tanaman (ha) di Kecamatan Mumbulsari 2021
Harvested Area of Vegetables by Village and Kind of Plant (ha) in Mumbulsari Subdistrict 2021

Desa/Kelurahan Village/Kelurahan	Bawang Merah Shallot		Cabe Besar Big Chili		Cabe Rawit Small Chili		Kentang Potato		Kubis Cabbage	
	2020	2021	2020	2021	2020	2021	2020	2021	2020	2021
(1)	(2)	(3)	(4)	(5)	(6)	(7)	(8)	(9)	(10)	(11)
1. Kawangrejo	-	-	-	-	2,00	5,00	-	-	-	-
2. Tamansari	-	-	-	-	3,00	4,00	-	-	-	-
3. Suco	-	-	-	-	3,00	5,00	-	-	-	-
4. Lampeji	-	-	-	-	4,00	6,00	-	-	-	-
5. Mumbulsari	-	-	1,00	-	5,00	6,00	-	-	-	-
6. Lengkong	-	-	-	-	1,00	2,00	-	-	-	-
7. Karangkedawung	-	-	-	-	2,00	4,00	-	-	-	-
Kecamatan Mumbulsari	-	-	1,00	-	20,00	32,00	-	-	-	-

Lanjutan Tabel / Continued Table 5.9

Desa/Kelurahan Village/Kelurahan	Petsai Chinese Cabbage		Tomat Tomato		Bawang Putih Garlic	
	2020	2021	2020	2021	2020	2021
(1)	(12)	(13)	(14)	(15)	(16)	(17)
1. Kawangrejo	-	-	1,00	1,00	-	-
2. Tamansari	-	-	1,00	1,00	-	-
3. Suco	-	-	1,00	-	-	-
4. Lampeji	-	-	1,00	1,00	-	-
5. Mumbulsari	-	-	2,00	1,00	-	-
6. Lengkong	-	-	1,00	-	-	-
7. Karangkedawung	-	-	1,00	-	-	-
Kecamatan Mumbulsari	-	-	8,00	4,00	-	-

Lanjutan Tabel / Continued Table 5.9

Desa/Kelurahan <i>Village/Kelurahan</i>	Jamur/ Mushrooms		Terung/ Eggplant		Buncis/ Stringbean		Ketimun/ Cucumber		Labu Siam/ Squash	
	2020	2021	2020	2021	2020	2021	2020	2021	2020	2021
(1)	(18)	(19)	(20)	(21)	(22)	(23)	(24)	(25)	(26)	(27)
1. Kawangrejo	-	-	3,00	3,00	-	-	1,00	1,00	-	-
2. Tamansari	-	-	3,00	3,00	-	-	1,00	1,00	-	-
3. Suco	-	-	3,00	3,00	-	-	1,00	1,00	-	-
4. Lampeji	-	-	3,00	3,00	-	-	1,00	1,00	-	-
5. Mumbulsari	-	-	2,00	4,00	-	-	2,00	2,00	-	-
6. Lengkong	-	-	1,00	1,00	-	-	1,00	1,00	-	-
7. Karangkedawung	-	-	2,00	3,00	-	-	1,00	1,00	-	-
Kecamatan Mumbulsari	-	-	17,00	20,00	-	-	8,00	8,00	-	-

Lanjutan Tabel / Continued Table 5.9

Desa/Kelurahan Village/Kelurahan	Kembang Kol/ Cauliflower		Kangkung/ Kangkung		Bayam/ Spinach		Melon/ Melon		Semangka/ Watermelon	
	2020	2021	2020	2021	2020	2021	2020	2021	2020	2021
(1)	(28)	(29)	(30)	(31)	(32)	(33)	(34)	(35)	(36)	(37)
1. Kawangrejo	-	-	-	-	-	-	-	-	-	1,00
2. Tamansari	-	-	-	-	-	-	-	-	-	-
3. Suco	-	-	-	-	-	-	-	-	-	-
4. Lampeji	-	-	-	-	-	-	-	-	-	-
5. Mumbulsari	-	-	-	-	-	-	-	-	-	-
6. Lengkong	-	-	-	-	-	-	-	-	-	-
7. Karangkedawung	-	-	-	-	-	-	-	-	-	-
Kecamatan Mumbulsari	-	-	-	-	-	-	-	-	-	1,00

Catatan/Note: ...

Sumber/Source: Dinas Tanaman Pangan Hortikultura dan Perkebunan Kabupaten Jember.

Source: Department of Crops Horticulture and Plantation Service Regency of Jember.

Tabel 5.10
Table

Produksi Tanaman Sayuran Menurut Desa dan Jenis Tanaman (kw) di Kecamatan Mumbulsari 2021
Production of Vegetables by Village and Kind of Plant (kw) in Mumbulsari Subdistrict 2021

Desa/Kelurahan Village/Kelurahan	Bawang Merah Shallot		Cabe Besar Big Chili		Cabe Rawit Small Chili		Kentang Potato		Kubis Cabbage	
	2020	2021	2020	2021	2020	2021	2020	2021	2020	2021
(1)	(2)	(3)	(4)	(5)	(6)	(7)	(8)	(9)	(10)	(11)
1. Kawangrejo	-	-	-	-	297	608	-	-	-	-
2. Tamansari	-	-	-	-	446	486	-	-	-	-
3. Suco	-	-	-	-	446	608	-	-	-	-
4. Lampeji	-	-	-	-	595	729	-	-	-	-
5. Mumbulsari	-	-	45	-	743	729	-	-	-	-
6. Lengkong	-	-	-	-	149	243	-	-	-	-
7. Karangkedawung	-	-	-	-	297	486	-	-	-	-
Kecamatan Mumbulsari	-	-	45	-	2 973	3 889	-	-	-	-

Lanjutan Tabel / Continued Table 5.10

Desa/Kelurahan Village/Kelurahan	Petsai Chinese Cabbage		Tomat Tomato		Bawang Putih Garlic	
	2020	2021	2020	2021	2020	2021
(1)	(12)	(13)	(14)	(15)	(16)	(17)
1. Kawangrejo	-	-	159	96	-	-
2. Tamansari	-	-	159	96	-	-
3. Suco	-	-	159	-	-	-
4. Lampeji	-	-	160	96	-	-
5. Mumbulsari	-	-	318	96	-	-
6. Lengkong	-	-	160	-	-	-
7. Karangkedawung	-	-	159	-	-	-
Kecamatan Mumbulsari	-	-	1 274	384	-	-

Lanjutan Tabel / Continued Table 5.10

Desa/Kelurahan Village/Kelurahan	Jamur/ Mushrooms		Terung/ Eggplant		Buncis/ Stringbean		Ketimun/ Cucumber		Labu Siam/ Squash	
	2020	2021	2020	2021	2020	2021	2020	2021	2020	2021
(1)	(18)	(19)	(20)	(21)	(22)	(23)	(24)	(25)	(26)	(27)
1. Kawangrejo	-	-	578	452	-	-	155	152	-	-
2. Tamansari	-	-	578	452	-	-	154	152	-	-
3. Suco	-	-	578	452	-	-	155	152	-	-
4. Lampeji	-	-	578	452	-	-	154	152	-	-
5. Mumbulsari	-	-	385	603	-	-	309	305	-	-
6. Lengkong	-	-	193	151	-	-	155	152	-	-
7. Karangkedawung	-	-	385	452	-	-	154	152	-	-
Kecamatan Mumbulsari	-	-	3 275	3 014	-	-	1 236	1 217	-	-

Catatan/Note: ...

Sumber: Dinas Tanaman Pangan Hortikultura dan Perkebunan Kabupaten Jember.

Source: Departement of Crops Horticulture and Plantation Service Regency of Jember.

Lanjutan Tabel / Continued Table 5.10

Desa/Kelurahan Village/Kelurahan	Kembang Kol/ Cauliflower		Kangkung/ Kangkung		Bayam/ Spinach		Melon/ Melon		Semangka/ Watermelon	
	2020	2021	2020	2021	2020	2021	2020	2021	2020	2021
(1)	(28)	(29)	(30)	(31)	(32)	(33)	(34)	(35)	(36)	(37)
1. Kawangrejo	-	-	-	-	-	-	-	-	-	170
2. Tamansari	-	-	-	-	-	-	-	-	-	-
3. Suco	-	-	-	-	-	-	-	-	-	-
4. Lampeji	-	-	-	-	-	-	-	-	-	-
5. Mumbulsari	-	-	-	-	-	-	-	-	-	-
6. Lengkong	-	-	-	-	-	-	-	-	-	-
7. Karangkedawung	-	-	-	-	-	-	-	-	-	-
Kecamatan Mumbulsari	-	-	-	-	-	-	-	-	-	170

Catatan/Note: ...

Sumber: Dinas Tanaman Pangan Hortikultura dan Perkebunan Kabupaten Jember.

Source: Departement of Crops Horticulture and Plantation Service Regency of Jember.

Tabel 5.11
Table

**Luas Panen Tanaman Biofarmaka Menurut Desa/
Kelurahan dan Jenis Tanaman (m²) di Kecamatan
Mumbulsari 2021**
*Harvested Area of Medicinal Plants by Village/Kelurahan
and Kind of Plant (m²) in Mumbulsari Subdistrict 2021*

Desa/Kelurahan <i>Village/Kelurahan</i>	Jahe Ginger		Laos/Lengkuas Galanga	
	2020	2021	2020	2021
(1)	(2)	(3)	(4)	(5)
1. Kawangrejo	-	-	-	-
2. Tamansari	-	-	-	-
3. Suco	-	-	-	-
4. Lampeji	-	-	-	-
5. Mumbulsari	-	-	-	-
6. Lengkong	-	-	-	-
7. Karangkedawung	-	-	-	-
Kecamatan Mumbulsari	-	-	-	-

Catatan/Note: ...

Sumber: Dinas Tanaman Pangan Hortikultura dan Perkebunan Kabupaten Jember.

Source: Departement of Crops Horticulture and Plantation Service Regency of Jember.

Lanjutan Tabel / Continued Table 5.11

Desa/Kelurahan Village/Kelurahan	Kencur East Indian Galangal		Kunyit Turmeric	
	2020	2021	2020	2021
(1)	(6)	(7)	(8)	(9)
1. Kawangrejo	-	-	-	-
2. Tamansari	-	-	-	-
3. Suco	-	-	-	-
4. Lampeji	-	-	-	-
5. Mumbulsari	-	-	-	-
6. Lengkong	-	-	-	-
7. Karangkedawung	-	-	-	-
Kecamatan Mumbulsari	-	-	-	-

Catatan/Note: ...

Sumber: Dinas Tanaman Pangan Hortikultura dan Perkebunan Kabupaten Jember.

Source: Departement of Crops Horticulture and Plantation Service Regency of Jember.

Lanjutan Tabel / Continued Table 5.11

Desa/Kelurahan <i>Village/Kelurahan</i>	Lempuyang/ Zingiber Aromaticum		Temu Lawak/ Java Turmeric		Temu Ireng/ Black Turmeric	
	2020	2021	2020	2021	2020	2021
(1)	(10)	(11)	(12)	(13)	(14)	(15)
1. Kawangrejo	-	-	-	-	-	-
2. Tamansari	-	-	-	-	-	-
3. Suco	-	-	-	-	-	-
4. Lampeji	-	-	-	-	-	-
5. Mumbulsari	-	-	-	-	-	-
6. Lengkong	-	-	-	-	-	-
7. Karangkedawung	-	-	-	-	-	-
Kecamatan Mumbulsari	-	-	-	-	-	-

Catatan/Note: ...

Sumber: Dinas Tanaman Pangan Hortikultura dan Perkebunan Kabupaten Jember.

Source: Departement of Crops Horticulture and Plantation Service Regency of Jember.

Lanjutan Tabel / Continued Table 5.11

Desa/Kelurahan Village/Kelurahan	Temu Kunci/ Chines keys		Dlingo/Dringo/ Dlingo/ DringoSweet Root/ Calamus		Kapulaga./ Java Cardamom	
	2020	2021	2020	2021	2020	2021
(1)	(16)	(17)	(18)	(19)	(20)	(21)
1. Kawangrejo	-	-	-	-	-	-
2. Tamansari	-	-	-	-	-	-
3. Suco	-	-	-	-	-	-
4. Lampeji	-	-	-	-	-	-
5. Mumbulsari	-	-	-	-	-	-
6. Lengkong	-	-	-	-	-	-
7. Karangkedawung	-	-	-	-	-	-
Kecamatan Mumbulsari	-	-	-	-	-	-

Catatan/Note: ...

Sumber: Dinas Tanaman Pangan Hortikultura dan Perkebunan Kabupaten Jember.

Source: Departement of Crops Horticulture and Plantation Service Regency of Jember.

Lanjutan Tabel / Continued Table 5.11

Desa/Kelurahan <i>Village/Kelurahan</i>	Mengkudu/Pace/ Indian Mulberry*		Mahkota Dewa*		Keji Beling/ Verbenaceae	
	2020	2021	2020	2021	2020	2021
(1)	(22)	(23)	(24)	(25)	(26)	(27)
1. Kawangrejo	-	-	-	-	-	-
2. Tamansari	-	-	-	-	-	-
3. Suco	-	-	-	-	-	-
4. Lampeji	-	-	-	-	-	-
5. Mumbulsari	-	-	-	-	-	-
6. Lengkong	-	-	-	-	-	-
7. Karangkedawung	-	-	-	-	-	-
Kecamatan Mumbulsari	-	-	-	-	-	-

Catatan/Note: ...

Sumber: Dinas Tanaman Pangan Hortikultura dan Perkebunan Kabupaten Jember.

Source: Departement of Crops Horticulture and Plantation Service Regency of Jember.

Lanjutan Tabel / Continued Table 5.11

Desa/Kelurahan Village/Kelurahan	Sambiloto/ King of Bitter		Lidah Buaya/Aloe Vera	
	2020	2021	2020	2021
(1)	(28)	(29)	(30)	(31)
1. Kawangrejo	-	-	-	-
2. Tamansari	-	-	-	-
3. Suco	-	-	-	-
4. Lampeji	-	-	-	-
5. Mumbulsari	-	-	-	-
6. Lengkong	-	-	-	-
7. Karangkedawung	-	-	-	-
Kecamatan Mumbulsari	-	-	-	-

<https://jemberkab.bps.go.id>

Catatan/Note: ...

Sumber: Dinas Tanaman Pangan Hortikultura dan Perkebunan Kabupaten Jember.

Source: Departement of Crops Horticulture and Plantation Service Regency of Jember.

Tabel 5.12
Table

Produksi Tanaman Biofarmaka Menurut Desa/Kelurahan dan Jenis Tanaman (kg.) di Kecamatan Mumbulsari 2021
Production of Medicinal Plants by Village/Kelurahan and Kind of Plant (kg.) in Mumbulsari Subdistrict 2021

Desa/Kelurahan Village/Kelurahan	Jahe Ginger		Laos/Lengkuas Galanga	
	2020	2021	2020	2021
(1)	(2)	(3)	(4)	(5)
1. Kawangrejo	-	-	-	-
2. Tamansari	-	-	-	-
3. Suco	-	-	-	-
4. Lampeji	-	-	-	-
5. Mumbulsari	-	-	-	-
6. Lengkong	-	-	-	-
7. Karangkedawung	-	-	-	-
Kecamatan Mumbulsari	-	-	-	-

Catatan/Note: ...

Sumber: Dinas Tanaman Pangan Hortikultura dan Perkebunan Kabupaten Jember.

Source: Departement of Crops Horticulture and Plantation Service Regency of Jember.

Lanjutan Tabel / Continued Table 5.12

Desa/Kelurahan Village/Kelurahan	Kencur East Indian Galangal		Kunyit Turmeric	
	2020	2021	2020	2021
(1)	(6)	(7)	(8)	(9)
1. Kawangrejo	-	-	-	-
2. Tamansari	-	-	-	-
3. Suco	-	-	-	-
4. Lampeji	-	-	-	-
5. Mumbulsari	-	-	-	-
6. Lengkong	-	-	-	-
7. Karangkedawung	-	-	-	-
Kecamatan Mumbulsari	-	-	-	-

Catatan/Note: ...

Sumber: Dinas Tanaman Pangan Hortikultura dan Perkebunan Kabupaten Jember.

Source: Department of Crops Horticulture and Plantation Service Regency of Jember.

Lanjutan Tabel / Continued Table 5.12

Desa/Kelurahan Village/Kelurahan	Lempuyang/ Zingiber Aromaticum		Temu Lawak/ Java Turmeric		Temu Ireng/ Black Turmeric	
	2020	2021	2020	2021	2020	2021
(1)	(10)	(11)	(12)	(13)	(14)	(15)
1. Kawangrejo	-	-	-	-	-	-
2. Tamansari	-	-	-	-	-	-
3. Suco	-	-	-	-	-	-
4. Lampeji	-	-	-	-	-	-
5. Mumbulsari	-	-	-	-	-	-
6. Lengkong	-	-	-	-	-	-
7. Karangkedawung	-	-	-	-	-	-
Kecamatan Mumbulsari	-	-	-	-	-	-

Catatan/Note: ...

Sumber: Dinas Tanaman Pangan Hortikultura dan Perkebunan Kabupaten Jember.

Source: Departement of Crops Horticulture and Plantation Service Regency of Jember.

Lanjutan Tabel / Continued Table 5.12

Desa/Kelurahan <i>Village/Kelurahan</i>	Temu Kunci/ Chines keys		Dlingo/Dringo/ Dlingo/ DringoSweet Root/ Calamus		Kapulaga./ Java Cardamom	
	2020	2021	2020	2021	2020	2021
(1)	(16)	(17)	(18)	(19)	(20)	(21)
1. Kawangrejo	-	-	-	-	-	-
2. Tamansari	-	-	-	-	-	-
3. Suco	-	-	-	-	-	-
4. Lampeji	-	-	-	-	-	-
5. Mumbulsari	-	-	-	-	-	-
6. Lengkong	-	-	-	-	-	-
7. Karangkedawung	-	-	-	-	-	-
Kecamatan Mumbulsari	-	-	-	-	-	-

Catatan/Note: ...

Sumber: Dinas Tanaman Pangan Hortikultura dan Perkebunan Kabupaten Jember.

Source: Departement of Crops Horticulture and Plantation Service Regency of Jember.

Lanjutan Tabel / Continued Table 5.12

Desa/Kelurahan <i>Village/Kelurahan</i>	Mengkudu/Pace/ Indian Mulberry*		Mahkota Dewa*		Keji Beling/ Verbenaceae	
	2020	2021	2020	2021	2020	2021
(1)	(22)	(23)	(24)	(25)	(26)	(27)
1. Kawangrejo	-	-	-	-	-	-
2. Tamansari	-	-	-	-	-	-
3. Suco	-	-	-	-	-	-
4. Lampeji	-	-	-	-	-	-
5. Mumbulsari	-	-	-	-	-	-
6. Lengkong	-	-	-	-	-	-
7. Karangkedawung	-	-	-	-	-	-
Kecamatan Mumbulsari	-	-	-	-	-	-

Catatan/Note: ...

Sumber: Dinas Tanaman Pangan Hortikultura dan Perkebunan Kabupaten Jember.

Source: Departement of Crops Horticulture and Plantation Service Regency of Jember.

Lanjutan Tabel / Continued Table 5.12

Desa/Kelurahan Village/Kelurahan	Sambiloto/ King of Bitter		Lidah Buaya/Aloe Vera	
	2020	2021	2020	2021
(1)	(28)	(29)	(30)	(31)
1. Kawangrejo	-	-	-	-
2. Tamansari	-	-	-	-
3. Suco	-	-	-	-
4. Lampeji	-	-	-	-
5. Mumbulsari	-	-	-	-
6. Lengkong	-	-	-	-
7. Karangkedawung	-	-	-	-
Kecamatan Mumbulsari	-	-	-	-

Catatan/Note: ...

Sumber: Dinas Tanaman Pangan Hortikultura dan Perkebunan Kabupaten Jember.

Source: Departement of Crops Horticulture and Plantation Service Regency of Jember.

Tabel 5.13
Table

Luas Panen Tanaman Hias Menurut Desa/Kelurahan dan Jenis Tanaman (m2) di Kabupaten Jember 2021
Harvested Area of Ornamental Plants by Village/Kelurahan and Kind of Plant (m2) In Jember Subdistrict 2021

Desa/Kelurahan Village/Kelurahan	Anggrek Orchid		Krisan Chrysantemum	
	2020	2021	2020	2021
(1)	(2)	(3)	(4)	(5)
1. Kawangrejo	-	-	-	-
2. Tamansari	-	-	-	-
3. Suco	-	-	-	-
4. Lampeji	-	-	-	-
5. Mumbulsari	-	-	-	-
6. Lengkong	-	-	-	-
7. Karangkedawung	-	-	-	-
Kecamatan Mumbulsari	-	-	-	-

Catatan/Note: ...

Sumber: Dinas Tanaman Pangan Hortikultura dan Perkebunan Kabupaten Jember.

Source: Departement of Crops Horticulture and Plantation Service Regency of Jember.

Lanjutan Tabel / Continued Table 5.13

Desa/Kelurahan Village/Kelurahan	Mawar Rose		Sedap Malam Tuberose	
	2020	2021	2020	2021
(1)	(6)	(7)	(8)	(9)
1. Kawangrejo	-	-	-	-
2. Tamansari	-	-	-	-
3. Suco	-	-	-	-
4. Lampeji	-	-	-	-
5. Mumbulsari	-	-	-	-
6. Lengkong	-	-	-	-
7. Karangkedawung	-	-	-	-
Kecamatan Mumbulsari	-	-	-	-

Catatan/Note: ...

Sumber: Dinas Tanaman Pangan Hortikultura dan Perkebunan Kabupaten Jember.

Source: Departement of Crops Horticulture and Plantation Service Regency of Jember.

Lanjutan Tabel / Continued Table 5.13

Desa/Kelurahan <i>Village/Kelurahan</i>	Anthurium Bunga/ Anthurium Flower		Gerbera / Herbras		Gladiol	
	2020	2021	2020	2021	2020	2021
(1)	(10)	(11)	(12)	(13)	(14)	(15)
1. Kawangrejo	-	-	-	-	-	-
2. Tamansari	-	-	-	-	-	-
3. Suco	-	-	-	-	-	-
4. Lampeji	-	-	-	-	-	-
5. Mumbulsari	-	-	-	-	-	-
6. Lengkong	-	-	-	-	-	-
7. Karangkedawung	-	-	-	-	-	-
Kecamatan Mumbulsari	-	-	-	-	-	-

Catatan/Note: ...

Sumber: Dinas Tanaman Pangan Hortikultura dan Perkebunan Kabupaten Jember.

Source: Departement of Crops Horticulture and Plantation Service Regency of Jember.

Lanjutan Tabel / Continued Table 5.13

Desa/Kelurahan <i>Village/Kelurahan</i>	Heliconia (Pisang- pisangan)*		Melati/ Jasmine		Palem/ Palm*	
	2020	2021	2020	2021	2020	2021
(1)	(16)	(17)	(18)	(19)	(20)	(21)
1. Kawangrejo	-	-	-	-	-	-
2. Tamansari	-	-	-	-	-	-
3. Suco	-	-	-	-	-	-
4. Lampeji	-	-	-	-	-	-
5. Mumbulsari	-	-	-	-	-	-
6. Lengkong	-	-	-	-	-	-
7. Karangkedawung	-	-	-	-	-	-
Kecamatan Mumbulsari	-	-	-	-	-	-

Catatan/Note: ...

Sumber: Dinas Tanaman Pangan Hortikultura dan Perkebunan Kabupaten Jember.

Source: Departement of Crops Horticulture and Plantation Service Regency of Jember.

Lanjutan Tabel / Continued Table 5.13

Desa/Kelurahan Village/Kelurahan	Aglonema/ Aglonema*		Adenium/ Adenium*		Euphorbia/ Euphorbia*	
	2020	2021	2020	2021	2020	2021
(1)	(22)	(23)	(24)	(24)	(26)	(27)
1. Kawangrejo	-	-	-	-	-	-
2. Tamansari	-	-	-	-	-	-
3. Suco	-	-	-	-	-	-
4. Lampeji	-	-	-	-	-	-
5. Mumbulsari	-	-	-	-	-	-
6. Lengkong	-	-	-	-	-	-
7. Karangkedawung	-	-	-	-	-	-
Kecamatan Mumbulsari	-	-	-	-	-	-

Catatan/Note: ...

Sumber: Dinas Tanaman Pangan Hortikultura dan Perkebunan Kabupaten Jember.

Source: Departement of Crops Horticulture and Plantation Service Regency of Jember.

Lanjutan Tabel / Continued Table 5.13

Desa/Kelurahan Village/Kelurahan	Sansievera*		Anthurium*	
	2020	2021	2020	2021
(1)	(28)	(29)	(30)	(31)
1. Kawangrejo	-	-	-	-
2. Tamansari	-	-	-	-
3. Suco	-	-	-	-
4. Lampeji	-	-	-	-
5. Mumbulsari	-	-	-	-
6. Lengkong	-	-	-	-
7. Karangkedawung	-	-	-	-
Kecamatan Mumbulsari	-	-	-	-

Catatan/Note: ...

Sumber: Dinas Tanaman Pangan Hortikultura dan Perkebunan Kabupaten Jember.

Source: Departement of Crops Horticulture and Plantation Service Regency of Jember.

Tabel 5.14
Table

Produksi Tanaman Hias Menurut Desa/Kelurahan dan Jenis Tanaman (Tangkai) di Kecamatan Mumbulsari 2021
Production of Ornamental Plants by Village/Kelurahan and Kind of Plant (Stalk) in Mumbulsari Subdistrict 2021

Desa/Kelurahan Village/Kelurahan	Anggrek Orchid		Krisan Chrysantemum	
	2020	2021	2020	2021
(1)	(2)	(3)	(4)	(5)
1. Kawangrejo	-	-	-	-
2. Tamansari	-	-	-	-
3. Suco	-	-	-	-
4. Lampeji	-	-	-	-
5. Mumbulsari	-	-	-	-
6. Lengkong	-	-	-	-
7. Karangkedawung	-	-	-	-
Kecamatan Mumbulsari	-	-	-	-

Catatan/Note: ...

Sumber: Dinas Tanaman Pangan Hortikultura dan Perkebunan Kabupaten Jember.

Source: Departement of Crops Horticulture and Plantation Service Regency of Jember.

Lanjutan Tabel / Continued Table 5.14

Desa/Kelurahan Village/Kelurahan	Mawar Rose		Sedap Malam Tuberose	
	2020	2021	2020	2021
(1)	(6)	(7)	(8)	(9)
1. Kawangrejo	-	-	-	-
2. Tamansari	-	-	-	-
3. Suco	-	-	-	-
4. Lampeji	-	-	-	-
5. Mumbulsari	-	-	-	-
6. Lengkong	-	-	-	-
7. Karangkedawung	-	-	-	-
Kecamatan Mumbulsari	-	-	-	-

Catatan/Note: ...

Sumber: Dinas Tanaman Pangan Hortikultura dan Perkebunan Kabupaten Jember.

Source: Departement of Crops Horticulture and Plantation Service Regency of Jember.

Lanjutan Tabel / Continued Table 5.14

Desa/Kelurahan Village/Kelurahan	Anthurium Bunga/ Anthurium Flower		Gerbera / Herbras		Gladiol	
	2020	2021	2020	2021	2020	2021
(1)	(10)	(11)	(12)	(13)	(14)	(15)
1. Kawangrejo	-	-	-	-	-	-
2. Tamansari	-	-	-	-	-	-
3. Suco	-	-	-	-	-	-
4. Lampeji	-	-	-	-	-	-
5. Mumbulsari	-	-	-	-	-	-
6. Lengkong	-	-	-	-	-	-
7. Karangkedawung	-	-	-	-	-	-
Kecamatan Mumbulsari	-	-	-	-	-	-

Catatan/Note: ...

Sumber: Dinas Tanaman Pangan Hortikultura dan Perkebunan Kabupaten Jember.

Source: Departement of Crops Horticulture and Plantation Service Regency of Jember.

Lanjutan Tabel / Continued Table 5.14

Desa/Kelurahan <i>Village/Kelurahan</i>	Heliconia (Pisang- pisangan)*		Melati/ Jasmine		Palem/ Palm*	
	2020	2021	2020	2021	2020	2021
(1)	(16)	(17)	(18)	(19)	(20)	(21)
1. Kawangrejo	-	-	-	-	-	-
2. Tamansari	-	-	-	-	-	-
3. Suco	-	-	-	-	-	-
4. Lampeji	-	-	-	-	-	-
5. Mumbulsari	-	-	-	-	-	-
6. Lengkong	-	-	-	-	-	-
7. Karangkedawung	-	-	-	-	-	-
Kecamatan Mumbulsari	-	-	-	-	-	-

Catatan/Note: ...

Sumber: Dinas Tanaman Pangan Hortikultura dan Perkebunan Kabupaten Jember.

Source: Departement of Crops Horticulture and Plantation Service Regency of Jember.

Lanjutan Tabel / Continued Table 5.14

Desa/Kelurahan Village/Kelurahan	Aglonema/ Aglonema*		Adenium/ Adenium*		Euphorbia/ Euphorbia*	
	2020	2021	2020	2021	2020	2021
(1)	(22)	(23)	(24)	(24)	(26)	(27)
1. Kawangrejo	-	-	-	-	-	-
2. Tamansari	-	-	-	-	-	-
3. Suco	-	-	-	-	-	-
4. Lampeji	-	-	-	-	-	-
5. Mumbulsari	-	-	-	-	-	-
6. Lengkong	-	-	-	-	-	-
7. Karangkedawung	-	-	-	-	-	-
Kecamatan Mumbulsari	-	-	-	-	-	-

Catatan/Note: ...

Sumber: Dinas Tanaman Pangan Hortikultura dan Perkebunan Kabupaten Jember.

Source: Department of Crops Horticulture and Plantation Service Regency of Jember.

Lanjutan Tabel / Continued Table 5.14

Desa/Kelurahan Village/Kelurahan	Sansievera*		Anthurium*	
	2020	2021	2020	2021
(1)	(28)	(29)	(30)	(31)
1. Kawangrejo	-	-	-	-
2. Tamansari	-	-	-	-
3. Suco	-	-	-	-
4. Lampeji	-	-	-	-
5. Mumbulsari	-	-	-	-
6. Lengkong	-	-	-	-
7. Karangkedawung	-	-	-	-
Kecamatan Mumbulsari	-	-	-	-

Catatan/Note: ...

Sumber: Dinas Tanaman Pangan Hortikultura dan Perkebunan Kabupaten Jember.

Source: Department of Crops Horticulture and Plantation Service Regency of Jember.

Tabel 5.15
Table

**jumlah Tanaman Menghasilkan Buah-buahan Menurut
Jenis Buah (Pohon), di Kecamatan Mumbulsari 2021**
**The Area of Fruits Harvesting By Type of Fruit (Tree) in
Mumbulsari Subdistrict 2021**

Desa/Kelurahan Village/Kelurahan	Mangga Mango		Durian Durian		Jeruk Besar Pomelo	
	2020	2021	2020	2021	2020	2021
(1)	(2)	(3)	(4)	(5)	(6)	(7)
1. Kawangrejo	231,00	130,00	5,67	6,00	-	-
2. Tamansari	675,18	675,00	20,00	29,00	-	-
3. Suco	444,00	516,00	30,00	23,00	-	-
4. Lampeji	466,39	466,00	15,00	20,00	-	-
5. Mumbulsari	672,47	671,00	29,31	29,00	-	-
6. Lengkong	246,00	146,00	6,38	6,00	-	-
7. Karangkedawung	706,00	836,00	43,85	36,00	-	-
Kecamatan Mumbulsari	3 441,00	3 441,00	150,00	150,00	-	-

Lanjutan Tabel / Continued Table 5.15

Desa/Kelurahan Village/Kelurahan	Pisang Banana		Pepaya Papaya		Salak Salacca	
	2020	2021	2020	2021	2020	2021
(1)	(8)	(9)	(10)	(11)	(12)	(13)
1. Kawangrejo	991,50	1 870,00	1 731,33	1 629,00	9,46	19,00
2. Tamansari	2 644,00	9 811,00	4 616,88	8 449,00	49,05	98,00
3. Suco	5 949,01	7 500,00	10 387,99	6 459,00	25,02	75,00
4. Lampeji	3 800,76	6 777,00	6 636,77	5 836,00	53,00	68,00
5. Mumbulsari	2 363,08	9 771,00	4 126,34	8 415,00	48,86	98,00
6. Lengkong	661,00	2 128,00	1 154,22	1 814,00	10,64	21,00
7. Karangkedawung	1 090,65	12 143,00	1 904,46	10 457,00	54,00	121,00
Kecamatan Mumbulsari	17 500,00	50 000,00	30 558,00	43 058,00	250,00	500,00

Lanjutan Tabel / Continued Table 5.15

Desa/Kelurahan <i>Village/Kelurahan</i>	Alpukat/ Avocado		Belimbing/ Starfruit		Duku/Langsak/ Kokosan/Duku	
	2020	2021	2020	2021	2020	2021
(1)	(14)	(15)	(16)	(17)	(18)	(19)
1. Kawangrejo	5,00	10,00	2,27	4,00	1,51	4,00
2. Tamansari	27,00	53,00	11,77	23,00	7,85	20,00
3. Suco	21,00	41,00	6,00	18,00	4,00	15,00
4. Lampeji	19,00	37,00	8,13	16,00	5,42	14,00
5. Mumbulsari	27,00	53,00	11,73	23,00	7,82	20,00
6. Lengkong	6,00	12,00	2,55	5,00	1,70	4,00
7. Karangkedawung	34,00	66,00	17,54	29,00	11,69	24,00
Kecamatan Mumbulsari	140,00	272,00	60,00	118,00	40,00	100,00

Lanjutan Tabel / Continued Table 5.15

Desa/Kelurahan Village/Kelurahan	Jambu Biji/ Guava		Jambu Air/ Rose Aple		Jeruk Siam/ Tangerine/ Siamese Orange	
	2020	2021	2020	2021	2020	2021
(1)	(20)	(21)	(22)	(23)	(24)	(25)
1. Kawangrejo	3,97	8,00	0,76	2,00	19,39	51,00
2. Tamansari	20,60	40,00	3,92	9,00	36,35	267,00
3. Suco	16,00	31,00	2,00	7,00	31,50	204,00
4. Lampeji	20,00	28,00	2,71	6,00	67,85	184,00
5. Mumbulsari	20,52	40,00	3,91	9,00	241,52	266,00
6. Lengkong	3,00	9,00	0,85	2,00	24,23	58,00
7. Karangkedawung	21,00	50,00	5,85	11,00	79,16	330,00
Kecamatan Mumbulsari	105,00	205,00	20,00	44,00	500,00	1 361,00

Lanjutan Tabel / Continued Table 5.15

Desa/Kelurahan <i>Village/Kelurahan</i>	Manggis/ Mangosteen		Nangka/ Jackfruit		Nanas/ Pineapple*	
	2020	2021	2020	2021	2020	2021
(1)	(26)	(27)	(28)	(29)	(30)	(31)
1. Kawangrejo	1,00	-	12,29	18,00	-	-
2. Tamansari	1,96	2,00	63,77	93,00	-	-
3. Suco	1,00	2,00	53,00	71,00	-	-
4. Lampeji	1,36	1,00	54,00	64,00	-	-
5. Mumbulsari	1,95	2,00	63,51	93,00	-	-
6. Lengkong	1,00	-	13,83	20,00	-	-
7. Karangkedawung	2,00	2,00	65,00	115,00	-	-
Kecamatan Mumbulsari	10,00	10,00	325,00	475,00	-	-

Lanjutan Tabel / Continued Table 5.15

Desa/Kelurahan <i>Village/Kelurahan</i>	Rambutan/ Rambutan		Sawo/ Star Aple (Sapodilla)		Markisa/ Marquisa	
	2020	2021	2020	2021	2020	2021
(1)	(32)	(33)	(34)	(35)	(36)	(37)
1. Kawangrejo	201,00	150,00	-	-	-	-
2. Tamansari	784,87	785,00	-	-	-	-
3. Suco	566,00	600,00	-	-	-	-
4. Lampeji	612,00	542,00	-	-	-	-
5. Mumbulsari	781,72	782,00	-	-	-	-
6. Lengkong	222,00	170,00	-	-	-	-
7. Karangkedawung	832,00	971,00	-	-	-	-
Kecamatan Mumbulsari	4 000,00	4 000,00	-	-	-	-

Lanjutan Tabel / Continued Table 5.15

Desa/Kelurahan Village/Kelurahan	Sirsat/ Soursop		Sukun/ Breadfruit		Anggur/ Grape	
	2020	2021	2020	2021	2020	2021
(1)	(38)	(39)	(40)	(41)	(42)	(43)
1. Kawangrejo	4,92	4,00	3,56	-	-	-
2. Tamansari	25,51	18,00	18,44	-	-	-
3. Suco	13,01	14,00	17,00	-	-	-
4. Lampeji	17,62	13,00	12,74	-	-	-
5. Mumbulsari	25,41	18,00	19,00	-	-	-
6. Lengkong	5,53	4,00	4,00	-	-	-
7. Karangkedawung	38,01	23,00	19,00	-	-	-
Kecamatan Mumbulsari	130,00	94,00	94,00	-	-	-

Lanjutan Tabel / Continued Table 5.15

Desa/Kelurahan Village/Kelurahan	Melinjo/ Melinjo		Petai/ Twisted Clusterbean		Kelengkeng/ Longan		Buah Naga/ Dragon Fruit	
	2020	2021	2020	2021	2020	2021	2020	2021
(1)	(44)	(45)	(46)	(47)	(48)	(49)	(50)	(51)
1. Kawangrejo	-	-	-	-	-	-	-	-
2. Tamansari	-	-	-	-	-	-	-	-
3. Suco	-	-	-	-	-	-	-	-
4. Lampeji	-	-	-	-	-	-	-	-
5. Mumbulsari	-	-	-	-	-	-	-	-
6. Lengkong	-	-	-	-	-	-	-	-
7. Karangkedawung	-	-	-	-	-	-	-	-
Kecamatan Mumbulsari	-	-	-	-	-	-	-	-

Catatan/Note: ...

Sumber: Dinas Tanaman Pangan Hortikultura dan Perkebunan Kabupaten Jember.

Source: Departement of Crops Horticulture and Plantation Service Regency of Jember.

Tabel 5.16
Table

Produksi Tanaman Buah-Buahan Menurut Desa/Kelurahan dan Jenis Tanaman (kw) di Kecamatan Mumbulsari 2021
Production of Fruit Plants by Village/Kelurahan and Kind of Plant (kw) in Mumbulsari Subdistrict 2021

Desa/Kelurahan Village/Kelurahan	Mangga Mango		Durian Durian		Jeruk BesarPomelo	
	2020	2021	2020	2021	2020	2021
(1)	(2)	(3)	(4)	(5)	(6)	(7)
1. Kawangrejo	122,58	69,00	1,13	1,00	-	-
2. Tamansari	358,29	358,00	3,99	5,00	-	-
3. Suco	235,61	274,00	5,99	5,00	-	-
4. Lampeji	247,49	257,00	3,00	4,00	-	-
5. Mumbulsari	356,85	356,00	5,85	6,00	-	-
6. Lengkong	130,54	78,00	1,27	1,00	-	-
7. Karangkedawung	374,64	443,00	8,76	7,00	-	-
Kecamatan Mumbulsari	1 826,00	1 826,00	30,00	30,00	-	-

Lanjutan Tabel / Continued Table 5.16

Desa/Kelurahan Village/Kelurahan	Pisang Banana		Pepaya Papaya		Salak Salacca	
	2020	2021	2020	2021	2020	2021
(1)	(8)	(9)	(10)	(11)	(12)	(13)
1. Kawangrejo	524,08	298,00	843,06	722,00	24,21	24,00
2. Tamansari	1 397,54	1 560,00	2 248,16	3 748,00	125,57	126,00
3. Suco	3 144,48	1 193,00	5 058,36	2 865,00	64,04	96,00
4. Lampeji	2 008,97	1 078,00	3 231,73	2 589,00	135,67	87,00
5. Mumbulsari	1 249,06	1 554,00	2 009,29	3 733,00	125,06	125,00
6. Lengkong	349,39	338,99	562,04	813,00	27,23	27,00
7. Karangkedawung	576,49	1 931,00	927,37	4 639,00	138,23	156,00
Kecamatan Mumbulsari	9 250,00	7 952,00	14 880,00	19 110,00	640,00	641,00

Lanjutan Tabel / Continued Table 5.16

Desa/Kelurahan Village/Kelurahan	Alpukat/ Avocado		Belimbing/ Starfruit		Duku/Langsak/ Kokosan/Duku	
	2020	2021	2020	2021	2020	2021
(1)	(14)	(15)	(16)	(17)	(18)	(19)
1. Kawangrejo	9,00	9,00	5,22	7,00	2,76	3,00
2. Tamansari	47,00	47,00	27,08	39,00	14,32	14,00
3. Suco	36,00	36,00	13,81	30,00	7,31	10,00
4. Lampeji	32,00	32,00	18,70	27,00	9,89	9,00
5. Mumbulsari	47,00	47,00	26,97	39,00	14,27	13,00
6. Lengkong	10,00	10,00	5,87	8,00	3,11	3,00
7. Karangkedawung	58,00	58,00	40,35	48,00	21,34	17,00
Kecamatan Mumbulsari	239,00	240,00	138,00	198,00	73,00	69,00

Lanjutan Tabel / Continued Table 5.16

Desa/Kelurahan Village/Kelurahan	Jambu Biji/ Guava		Jambu Air/ Rose Aple		Jeruk Siam/ Tangerine/ Siamese Orange	
	2020	2021	2020	2021	2020	2021
(1)	(20)	(21)	(22)	(23)	(24)	(25)
1. Kawangrejo	6,50	6,00	0,98	1,00	32,18	32,00
2. Tamansari	33,72	33,00	5,10	5,00	60,34	164,00
3. Suco	26,19	25,00	2,60	4,00	52,29	125,00
4. Lampeji	32,73	23,00	3,52	4,00	112,63	113,00
5. Mumbulsari	33,58	33,00	5,08	5,00	400,92	163,00
6. Lengkong	4,91	7,00	1,11	1,00	40,23	36,00
7. Karangkedawung	34,37	41,00	7,60	7,00	131,41	203,00
Kecamatan Mumbulsari	172,00	169,00	26,00	27,00	830,00	836,00

Lanjutan Tabel / Continued Table 5.16

Desa/Kelurahan <i>Village/Kelurahan</i>	Manggis/ Mangosteen		Nangka/ Jackfruit		Nanas/ Pineapple*	
	2020	2021	2020	2021	2020	2021
(1)	(26)	(27)	(28)	(29)	(30)	(31)
1. Kawangrejo	0,78	-	21,72	22	-	-
2. Tamansari	1,53	2,00	112,68	116	-	-
3. Suco	0,78	1,00	93,65	89	-	-
4. Lampeji	1,06	1,00	95,42	80	-	-
5. Mumbulsari	1,52	2,00	112,23	115	-	-
6. Lengkong	0,78	-	24,44	25	-	-
7. Karangkedawung	1,56	2,00	114,86	144	-	-
Kecamatan Mumbulsari	8,00	8,00	575,00	591	-	-

Lanjutan Tabel / Continued Table 5.16

Desa/Kelurahan <i>Village/Kelurahan</i>	Rambutan/ Rambutan		Sawo/ Star Aple (Sapodilla)		Markisa/ Marquisa	
	2020	2021	2020	2021	2020	2021
(1)	(32)	(33)	(34)	(35)	(36)	(37)
1. Kawangrejo	271,38	101,00	-	-	-	-
2. Tamansari	1 059,68	530,00	-	-	-	-
3. Suco	764,18	405,00	-	-	-	-
4. Lampeji	826,29	366,00	-	-	-	-
5. Mumbulsari	1 055,43	528,00	-	-	-	-
6. Lengkong	299,73	115,00	-	-	-	-
7. Karangkedawung	1 123,32	656,00	-	-	-	-
Kecamatan Mumbulsari	5 400,00	2 700,00	-	-	-	-

Lanjutan Tabel / Continued Table 5.16

Desa/Kelurahan <i>Village/Kelurahan</i>	Sirsat/ Soursop		Sukun/ Breadfruit		Anggur/ Grape	
	2020	2021	2020	2021	2020	2021
(1)	(38)	(39)	(40)	(41)	(42)	(43)
1. Kawangrejo	10,14	4,00	13,35	-	-	-
2. Tamansari	52,59	18,00	69,26	-	-	-
3. Suco	26,82	14,00	63,84	-	-	-
4. Lampeji	36,32	13,00	47,84	-	-	-
5. Mumbulsari	52,38	18,00	71,35	-	-	-
6. Lengkong	11,40	4,00	15,02	-	-	-
7. Karangkedawung	78,35	23,00	71,35	-	-	-
Kecamatan Mumbulsari	80,00	94,00	352,00	-	-	-

Lanjutan Tabel / Continued Table 5.16

Desa/Kelurahan Village/Kelurahan	Melinjo/ Melinjo		Petai/ Twisted Clusterbean		Kelengkeng/ Longan		Buah Naga/ Dragon Fruit	
	2020	2021	2020	2021	2020	2021	2020	2021
(1)	(44)	(45)	(46)	(47)	(48)	(49)	(50)	(51)
1. Kawangrejo	-	-	-	-	-	-	-	-
2. Tamansari	-	-	-	-	-	-	-	-
3. Suco	-	-	-	-	-	-	-	-
4. Lampeji	-	-	-	-	-	-	-	-
5. Mumbulsari	-	-	-	-	-	-	-	-
6. Lengkong	-	-	-	-	-	-	-	-
7. Karangkedawung	-	-	-	-	-	-	-	-
Kecamatan Mumbulsari	-	-	-	-	-	-	-	-

Catatan/Note: ...

Sumber: Dinas Tanaman Pangan Hortikultura dan Perkebunan Kabupaten Jember.

Source: Department of Crops Horticulture and Plantation Service Regency of Jember.

Tabel 5.17
Table

Luas Tanam, Panen, dan Produksi Tanaman Padi Menurut Desa, di Kecamatan Mumbulsari 2021
Planting Area, Harvested Area and Production of Rice Plants by Village, 2021

Desa/ Village	Luas Tanam (Ha)/ Planting Area (Ha)	Luas Panen (Ha)/ Planting Area (Ha)	Produksi (Kw)/ Produksi (Kw)	Produktifitas Productivity (Kw./Ha.)
(1)	(2)	(3)	(4)	(5)
1. Kawangrejo	713,00	692,00	3 951,00	57,10
2. Tamansari	255,00	253,00	1 469,00	58,06
3. Suco	1 053,00	1 028,00	5 872,00	57,12
4. Lampeji	1 313,00	1 284,00	7 331,00	57,10
5. Mumbulsari	1 305,00	1 283,00	7 311,00	56,98
6. Lengkong	828,00	808,00	4 618,00	57,15
7. Karangkedawung	941,00	811,00	4 635,00	57,15
Tahun/Year 2021	6 408,00	6 159,00	35 187,00	57,13
Tahun/Year 2020	6 269,00	6 128,00	37 714,08	61 54

Catatan/Note: ...

Sumber: Dinas Tanaman Pangan Hortikultura dan Perkebunan Kabupaten Jember.

Tabel 5.18
Table

Luas Panen Rata-rata Produksi dan Total Produksi Jagung Menurut Desa/Kelurahan di Kecamatan Mumbulsari 2021
Harvested Area Average Production and Total Production of Maize by Village/Kelurahan in Mumbulsari Subdistrict 2021

Desa/ Village	Luas Tanam (Ha)/ Planting Area (Ha)	Luas Panen (Ha)/ Planting Area (Ha)	Produksi (Kw)/ Produksi (Kw)	Produktifitas Productivity (Kw./Ha.)
(1)	(2)	(3)	(4)	(5)
1. Kawangrejo	40,00	42,00	217,00	5,17
2. Tamansari	179,00	189,00	974,00	5,15
3. Suco	122,00	128,00	663,00	5,18
4. Lampeji	112,00	118,00	609,00	5,16
5. Mumbulsari	102,00	108,00	554,00	5,13
6. Lengkong	18,00	19,00	96,00	5,05
7. Karangkedawung	150,00	158,00	816,00	5,16
Tahun/Year2021	723,00	762,00	39 290,00	51,60
Tahun/Year 2020	698,00	693,82	30 332,69	43,72

Catatan/Note: ...

Sumber: Dinas Tanaman Pangan Hortikultura dan Perkebunan Kabupaten Jember.

Tabel 5.19
Table

**Luas Panen Rata-rata Produksi dan Total Produksi
Kedelai Menurut Desa/Kelurahan di Kecamatan
Mumbulsari 2021**
*Harvested Area Average Production and Total Production
of Soybean by Village/Kelurahan in Mumbulsari Subdistrict
2021*

Desa/ Village	Luas Tanam (Ha)/ Planting Area (Ha)	Luas Panen (Ha)/ Planting Area (Ha)	Produksi (Kw)/ Produksi (Kw)	Produktifitas Productivity (Kw./Ha.)
(1)	(2)	(3)	(4)	(5)
1. Kawangrejo	-	-	-	-
2. Tamansari	-	-	-	-
3. Suco	-	-	-	-
4. Lampeji	-	-	-	-
5. Mumbulsari	-	-	-	-
6. Lengkong	-	-	-	-
7. Karangkedawung	-	-	-	-
Tahun/Year2021	-	-	-	-
Tahun/Year 2020	-	-	-	-

Catatan/Note: ...

Sumber: Dinas Tanaman Pangan Hortikultura dan Perkebunan Kabupaten Jember.

Tabel 5.20
Table

Luas Tanam, Panen, dan Produksi Tanaman Ubi Kayu Menurut Desa, 2021
Planting Area, Harvested Area and Production of Cassava Plants by Village, 2021

Desa/ Village	Luas Tanam (Ha)/ Planting Area (Ha)	Luas Panen (Ha)/ Planting Area (Ha)	Produksi (Kw)/ Produksi (Kw)	Produktifitas Productivity (Kw./Ha.)
(1)	(2)	(3)	(4)	(5)
1. Kawangrejo	-	-	-	-
2. Tamansari	-	-	-	-
3. Suco	-	-	-	-
4. Lampeji	-	-	-	-
5. Mumbulsari	-	-	-	-
6. Lengkong	-	-	-	-
7. Karangkedawung	-	-	-	-
Tahun/Year2021	-	-	-	-
Tahun/Year 2020	-	-	-	-

Catatan/Note: ...

Sumber: Dinas Tanaman Pangan Hortikultura dan Perkebunan Kabupaten Jember.

Tabel 5.21
Table

Luas Tanam, Panen, dan Produksi Tanaman Kacang Tanah Menurut Desa, 2021
Planting Area, Harvested Area and Production of Peanuts Plants by Village, 2021

Desa/ Village	Luas Tanam (Ha)/ Planting Area (Ha)	Luas Panen (Ha)/ Planting Area (Ha)	Produksi (Kw)/ Produksi (Kw)	Produktifitas Productivity (Kw./Ha.)
(1)	(2)	(3)	(4)	(5)
1. Kawangrejo	-	-	-	-
2. Tamansari	-	-	-	-
3. Suco	-	-	-	-
4. Lampeji	-	-	-	-
5. Mumbulsari	-	-	-	-
6. Lengkong	-	-	-	-
7. Karangkedawung	-	-	-	-
Tahun/Year 2021	-	-	-	-
Tahun/Year 2020	-	-	-	-

Catatan/Note: ...

Sumber: Dinas Tanaman Pangan Hortikultura dan Perkebunan Kabupaten Jember.

Tabel 5.22
Table

Luas Tanam, Panen, dan Produksi Tanaman Ubi Jalar Menurut Desa, 2021
Planting Area, Harvested Area and Production of Sweet Potatoes Plants by Village, 2021

Desa/ Village	Luas Tanam (Ha)/ Planting Area (Ha)	Luas Panen (Ha)/ Planting Area (Ha)	Produksi (Kw)/ Produksi (Kw)	Produktifitas Productivity (Kw./Ha.)
(1)	(2)	(3)	(4)	(5)
1. Kawangrejo	-	-	-	-
2. Tamansari	-	-	-	-
3. Suco	-	-	-	-
4. Lampeji	-	-	-	-
5. Mumbulsari	-	-	-	-
6. Lengkong	-	-	-	-
7. Karangkedawung	-	-	-	-
Tahun/Year2021	-	-	-	-
Tahun/Year 2020	-	-	-	-

Catatan/Note: ...

Sumber: Dinas Tanaman Pangan Hortikultura dan Perkebunan Kabupaten Jember.

Tabel 5.23
Table

Luas Areal Tanaman Perkebunan Menurut Kecamatan dan Jenis Tanaman (ha) di Kabupaten Jember 2021
Planted Area of Estate Crops by Subdistrict and Type of Crops (ha) in Jember Regency 2021

Kecamatan Subdistrict	Kelapa Sawit Oil Palm		Kelapa Coconut		Karet Rubber		Kopi Coffee	
	2020	2021	2020	2021	2020	2021	2020	2021
(1)	(1)	(2)	(3)	(4)	(5)	(6)	(7)	(8)
1. Kencong	-	-	13,70	2 516,00	-	-	-	-
2. Gumukmas	-	-	39,00	273,00	-	-	-	-
3. Puger	-	-	42,00	287,00	-	-	-	-
4. Wuluhan	-	-	1 286,00	16 079,00	-	-	-	-
5. Ambulu	-	-	713,00	5 525,00	-	-	-	-
6. Tempurejo	-	-	344,23	2 643,31	-	-	15,0	147,0
7. Silo	-	-	425,77	1 739,77	-	-	2 133,0	14 121,0
8. Mayang	-	-	504,00	2 016,00	-	-	45,5	318,5
9. Mumbulsari	-	-	356,56	2 227,32	-	-	50,0	-
10. Jenggawah	-	-	40,43	284,23	-	-	-	-
11. Ajung	-	-	24,00	2 072,14	-	-	-	-
12. Rambipuji	-	-	116,00	257,00	-	-	-	-
13. Balung	-	-	25,00	170,00	-	-	-	-
14. Umbulsari	-	-	40,00	244,00	-	-	-	-
15. Semboro	-	-	53,00	267,96	-	-	-	-
16. Jombang	-	-	42,50	357,00	-	-	-	-
17. Sumberbaru	-	-	95,70	1 114,90	-	-	754,0	-
18. Tanggul	-	-	230,00	612,19	-	-	-	-
19. Bangsalsari	-	-	66,00	605,00	-	-	544,0	-
20. Panti	-	-	24,50	172,94	-	-	149,7	-
21. Sukorambi	-	-	74,00	381,50	-	-	101,0	-
22. Arjasa	-	-	142,20	578,00	-	-	162,3	-
23. Pakusari	-	-	79,30	499,10	-	-	1,4	-
24. Kalisat	-	-	244,00	1 718,00	-	-	-	-
25. Ledokombo	-	-	159,00	1 280,22	-	-	66,3	-
26. Sumberjambe	-	-	148,78	1 089,85	-	-	213,5	-
27. Sukowono	-	-	97,83	714,22	-	-	-	-
28. Jelbuk	-	-	228,00	1 642,00	-	-	381,0	-
29. Kaliwates	-	-	-	28,00	-	-	0,2	-
30. Sumbersari	-	-	6,00	58,50	-	-	-	-
31. Patrang	-	-	86,00	602,00	-	-	42,0	-
Jember 2021	-	-	5 746,50	48 055,15	-	-	4 658,90	14 586,50

Lanjutan Tabel / Continued Table 5.23

Kecamatan Subdistrict	Kakao Cocoa		Kristal Tebu Sugar Crisall		Teh		Tembakau Tobacco	
	2020	2021	2020	2021	2020	2021	2020	2021
(1)	(9)	(10)	(11)	(12)	(13)	(14)	(15)	(16)
1. Kencong	-	9,0	150,0	128,0	-	-	-	-
2. Gumukmas	-	-	67,0	67,0	-	-	57,92	65,00
3. Puger	-	-	60,0	44,8	-	-	1 140,78	2 241,00
4. Wuluhan	-	-	23,0	23,0	-	-	1 393,96	1 577,00
5. Ambulu	-	-	-	-	-	-	1 132,83	723,00
6. Tempurejo	-	-	7,0	7,0	-	-	68,17	112,00
7. Silo	-	-	13,0	76,0	-	-	164,43	506,00
8. Mayang	-	-	27,0	29,0	-	-	124,21	704,00
9. Mumbulsari	-	-	80,0	75,0	-	-	281,14	178,00
10. Jenggawah	-	-	20,8	36,0	-	-	394,48	709,00
11. Ajung	-	-	-	5,0	-	-	6,40	75,00
12. Rambipuji	0,5	-	-	-	-	-	290,16	94,00
13. Balung	-	-	19,0	-	-	-	72,00	566,00
14. Umbulsari	-	-	290,0	374,0	-	-	15,00	125,00
15. Semboro	-	-	640,4	394,6	-	-	9,00	-
16. Jombang	-	-	221,5	169,0	-	-	-	-
17. Sumberbaru	-	-	750,0	533,0	-	-	-	-
18. Tanggul	-	-	705,0	2 416,0	-	-	-	-
19. Bangsalsari	-	-	299,0	338,0	-	-	35,55	-
20. Panti	-	-	45,0	83,0	-	-	-	-
21. Sukorambi	-	-	32,0	36,3	-	-	57,67	1,00
22. Arjasa	-	-	343,8	28,0	-	-	396,16	860,00
23. Pakusari	0,2	-	46,8	-	-	-	1 236,00	929,00
24. Kalisat	-	-	45,8	44,8	-	-	1 942,38	1 808,00
25. Ledokombo	-	-	4,0	25,0	-	-	723,00	1 936,00
26. Sumberjambe	6,0	-	289,2	289,0	-	-	650,00	713,00
27. Sukowono	-	-	31,0	38,0	-	-	1 949,00	1 672,20
28. Jelbuk	-	-	-	-	-	-	416,44	425,00
29. Kaliwates	-	-	27,0	20,0	-	-	6,93	-
30. Sumbersari	-	-	-	-	-	-	432,23	173,80
31. Patrang	4,8	-	4,0	-	-	-	-	291,00
Jember 2021	11,5	9,00	4 241,3	5 279,6	-	-	13 017,84	16 484,00

Catatan/Note: ...

Sumber: Dinas Tanaman Pangan Hortikultura dan Perkebunan Kabupaten Jember.. Source: Department of Crops Horticulture and Plantation Service Regency of Jember.

Tabel
Table 5.24

Produksi Tanaman Perkebunan Menurut Kecamatan dan Jenis Tanaman (Ton.) di Kabupaten Jember 2021
Production of Estate Crops by Subdistrict and Type of Crops (Ton.) in Jember Regency 2021

Kecamatan Subdistrict	Kelapa Sawit Oil Palm		Kelapa Coconut		Karet Rubber		TKopi Coffee	
	2020	2021	2020	2021	2020	2021	2020	2021
(1)	(1)	(2)	(3)	(4)	(5)	(6)	(7)	(8)
1. Kencong	-	-	7 200,0	1.300,30	-	-	-	-
2. Gumukmas	-	-	29 250,0	221,10	-	-	-	-
3. Puger	-	-	30 750,0	369,00	-	-	-	-
4. Wuluhan	-	-	507 000,0	6.310,90	-	-	-	-
5. Ambulu	-	-	321 000,0	3.743,00	-	-	-	-
6. Tempurejo	-	-	275 805,0	1.897,00	-	-	1,20	84,00
7. Silo	-	-	123 667,5	2.180,10	-	-	78,86	8 901,60
8. Mayang	-	-	262 800,0	2.311,50	-	-	1,76	103,50
9. Mumbulsari	-	-	134 385,0	1.474,40	-	-	5,00	-
10. Jenggawah	-	-	28 947,6	714,50	-	-	-	-
11. Ajung	-	-	15 000,0	2.251,10	-	-	-	-
12. Rambipuji	-	-	45 000,0	160,00	-	-	-	-
13. Balung	-	-	15 000,0	149,20	-	-	-	-
14. Umbulsari	-	-	30 000,0	210,30	-	-	-	-
15. Semboro	-	-	36 000,0	101,50	-	-	-	-
16. Jombang	-	-	33 000,0	232,80	-	-	-	-
17. Sumberbaru	-	-	59 130,0	2.353,70	-	-	52,08	-
18. Tanggul	-	-	196 200,0	1.116,40	-	-	-	-
19. Bangsalsari	-	-	48 000,0	403,60	-	-	46,35	-
20. Panti	-	-	27 864,0	126,70	-	-	12,20	-
21. Sukorambi	-	-	35 250,0	195,30	-	-	2,76	-
22. Arjasa	-	-	101 400,0	908,30	-	-	12,98	-
23. Pakusari	-	-	59 475,0	352,60	-	-	0,08	-
24. Kalisat	-	-	152 250,0	1.064,90	-	-	-	-
25. Ledokombo	-	-	96 825,0	1.206,70	-	-	2,22	-
26. Sumberjambe	-	-	77 160,0	787,40	-	-	11,38	-
27. Sukowono	-	-	61 632,0	440,80	-	-	-	-
28. Jelbuk	-	-	95 250,0	888,10	-	-	6,48	-
29. Kaliwates	-	-	-	25,00	-	-	0,02	-
30. Sumbersari	-	-	3 125,0	40,60	-	-	-	-
31. Patrang	-	-	64 500,0	533,60	-	-	3,54	-
Jember 2021	-	-	2 972 866,1	34 070,50	-	-	236,90	9 089,10

Lanjutan Tabel / Continued Table 5.24

Kecamatan Subdistrict	Kakao Cocoa		Kristal Tebu Sugar Crisall		Teh Tea		Tembakau Tobacco	
	2020	2021	2020	2021	2020	2021	2020	2021
(1)	(9)	(10)	(11)	(12)	(13)	(14)	(15)	(16)
1. Kencong	-	6,75	975,00	1 075,20	-	-	-	-
2. Gumukmas	-	-	804,00	1 142,40	-	-	9,27	97,50
3. Puger	-	-	476,50	334,22	-	-	178,57	3 336,90
4. Wuluh	-	-	184,00	136,85	-	-	233,25	2 365,50
5. Ambulu	-	-	-	-	-	-	181,25	1 084,50
6. Tempurejo	-	-	59,50	39,20	-	-	10,32	168,00
7. Silo	-	-	84,50	50,40	-	-	24,67	759,00
8. Mayang	-	-	216,00	162,40	-	-	19,87	1 056,00
9. Mumbulsari	-	-	656,00	1 012,90	-	-	43,58	267,00
10. Jenggawah	-	-	170,56	204,68	-	-	62,84	1 055,10
11. Ajung	-	-	-	29,75	-	-	1,02	112,50
12. Rambipuji	-	-	-	-	-	-	47,71	141,00
13. Balung	-	-	157,70	-	-	-	11,52	757,50
14. Umbulsari	-	-	3 480,00	6 277,60	-	-	2,10	177,00
15. Semboro	-	-	6 191,04	4 377,34	-	-	1,35	-
16. Jombang	-	-	1 002,80	1 843,03	-	-	-	-
17. Sumberbaru	-	-	6 000,00	4 506,48	-	-	-	-
18. Tanggul	-	-	5 897,49	6 400,17	-	-	-	-
19. Bangsalsari	-	-	2 376,66	4 006,71	-	-	5,33	-
20. Panti	-	-	378,00	4 024,10	-	-	-	-
21. Sukorambi	-	-	256,00	357,17	-	-	8,18	1,20
22. Arjasa	-	-	2 406,60	291,94	-	-	44,32	1 140,60
23. Pakusari	0,01	-	280,80	-	-	-	197,76	1 393,50
24. Kalisat	-	-	317,60	514,29	-	-	291,36	2 712,00
25. Ledokombo	-	-	24,00	125,79	-	-	115,68	2 904,00
26. Sumberjambe	-	-	1 879,80	1 619,52	-	-	97,50	1 069,50
27. Sukowono	-	-	72,00	348,60	-	-	292,23	2 496,60
28. Jelbuk	-	-	-	-	-	-	44,20	539,70
29. Kaliwates	-	-	162,00	112,10	-	-	1,04	-
30. Sumbersari	-	-	-	-	-	-	65,65	260,70
31. Patrang	0,42	-	30,00	-	-	-	3,30	436,50
Jember 2021	0,43	-	34 538,55	38 992,83	-	-	1 993,87	24 331,80

Catatan/Note: ...

Sumber: Dinas Tanaman Pangan Hortikultura dan Perkebunan Kabupaten Jember.. Source: Departement of Crops Horticulture and Plantation Service Regency of Jember.

Tabel 5.25
Table

Luas Areal Tanaman dan Produksi Kehutanan Menurut Desa dan Jenis Tanaman 2021
Plant Area Area and Forestry Production by Village and Plant Type 2021

Desa Village	Kayu Pertukangan/ Furniture Wood (m ³)		Kayu Bakar / Fire Wood (m ³)	
	Jati Teak	Rimba Wild	Jati Teak	Rimba Wild
(1)	(2)	(3)	(4)	(5)
1. Kawangrejo	-	-	-	-
2. Tamansari	-	-	-	-
3. Suco	-	-	-	-
4. Lampeji	-	-	-	-
5. Mumbulsari	-	-	-	-
6. Lengkong	-	-	-	-
7. Karangkedawung	-	-	-	-
Kecamatan Mumbulsari	-	-	-	-

Lanjutan Tabel / Continued Table 5.25

<i>Desa/Kelurahan Village/Kelurahan</i>	Getah Pinus / Pine Sap (Ton)	Getah Damar/Kopal / Damar Resin (Ton)	Kelapa / Coconut (Butir)
(1)	(6)	(7)	(8)
1. Kawangrejo	-	-	-
2. Tamansari	-	-	-
3. Suco	-	-	-
4. Lampeji	-	-	-
5. Mumbulsari	-	-	-
6. Lengkong	-	-	-
7. Karangkedawung	-	-	-
Kecamatan Mumbulsari	-	-	-

Lanjutan Tabel / Continued Table 5.25

<i>Desa/Kelurahan Village/Kelurahan</i>	Gondrukem / Gondrukem Resin (Ton)	Terpentin / Turpentin (Ton)	Kopi / Coffee (Ton)
(1)	(9)	(10)	(11)
1. Kawangrejo	-	-	-
2. Tamansari	-	-	-
3. Suco	-	-	-
4. Lampeji	-	-	0,080
5. Mumbulsari	-	-	-
6. Lengkong	-	-	-
7. Karangkedawung	-	-	-
Kecamatan Mumbulsari	-	-	0,080

Catatan/Note: ...

Sumber/Source: Perum Perhutani/ Kesatuan Pemangku Hutan (KPH) Kabupaten Jember/ Forestry Public Company KPH Jember Regency

Tabel 5.26
Table

Produksi Hasil Hutan Menurut Desa dan Jenis Produksi 2021
Production of Forest Products by Village and Type of Production 2021

<i>Desa Village</i>	Kayu Pertukangan/ Furniture Wood (m³)		Kayu Bakar / Fire Wood (m³)	
	Jati Teak	Rimba Wild	Jati Teak	Rimba Wild
(1)	(2)	(3)	(4)	(5)
1. Kawangrejo	-	-	-	-
2. Tamansari	-	-	-	-
3. Suco	-	-	-	-
4. Lampeji	-	-	-	-
5. Mumbulsari	-	-	-	-
6. Lengkong	-	-	-	-
7. Karangkedawung	-	-	-	-
Kecamatan Mumbulsari	-	-	-	-

Lanjutan Tabel / Continued Table 5.26

<i>Desa/Kelurahan Village/Kelurahan</i>	Getah Pinus / Pine Sap (Ton)	Getah Damar/Kopal / Damar Resin (Ton)	Kelapa / Coconut (Butir)
(1)	(6)	(7)	(8)
1. Kawangrejo	-	-	-
2. Tamansari	-	-	-
3. Suco	-	-	-
4. Lampeji	-	-	-
5. Mumbulsari	-	-	-
6. Lengkong	-	-	-
7. Karangkedawung	-	-	-
Kecamatan Mumbulsari	-	-	-

Lanjutan Tabel / Continued Table 5.26

<i>Desa/Kelurahan Village/Kelurahan</i>	Gondorukem / Gondorukem Resin (Ton)	Terpentin / Turpentin (Ton)	Kopi / Coffee (Ton)
(1)	(9)	(10)	(11)
1. Kawangrejo	-	-	-
2. Tamansari	-	-	-
3. Suco	-	-	-
4. Lampeji	-	-	-
5. Mumbulsari	-	-	-
6. Lengkong	-	-	-
7. Karangkedawung	-	-	-
Kecamatan Mumbulsari	-	-	-

Catatan/Note: ...

Sumber: Dinas Tanaman Pangan Hortikultura dan Perkebunan Kabupaten Jember.

Source: Departement of Crops Horticulture and Plantation Service Regency of Jember.

Tabel 5.27
Table

Populasi Ternak Menurut Kecamatan dan Jenis Ternak (ekor) di Kabupaten Jember 2021

Livestock Population by Subdistrict and Type in Jember Regency 2021

Kecamatan Subdistrict	Sapi Perah Dairy Cow	Sapi Potong Beef Cow	Kuda Hourse	Kerbau Buffalo	Kambing Goat	Domba Sheep	Babi Pig	Kelinci Rabbit
(1)	(1)	(2)	(3)	(4)	(5)	(6)	(7)	(8)
1. Kencong	-	12 644	6	18	1 521	2 083	148	83
2. Gumukmas	177	18 987	10	38	1 656	3 075	-	96
3. Puger	36	14 653	28	10	2 284	3 377	-	81
4. Wuluhan	6	13 790	21	3	2 544	2 846	-	659
5. Ambulu	133	8 718	20	41	2 719	1 933	93	627
6. Tempurejo	35	15 818	-	2	3 195	3 911	-	71
7. Silo	32	18 484	7	1	2 152	9 455	-	223
8. Mayang	-	8 129	33	-	35	1 559	-	102
9. Mumbulsari	-	8 961	23	-	7 227	4 697	-	104
10. Jenggawah	-	6 788	17	1	457	3 107	-	129
11. Ajung	66	4 401	29	1	522	1 176	-	70
12. Rambipuji	18	10 035	28	5	2 505	3 303	-	706
13. Balung	82	6 400	21	1	2 066	2 868	-	107
14. Umbulsari	-	4 990	14	37	2 177	3 094	143	678
15. Semboro	-	2 709	11	35	1 822	2 174	153	64
16. Jombang	-	4 216	7	17	1 477	2 857	-	87
17. Sumberbaru	313	16 593	26	14	3 625	1 826	-	67
18. Tanggul	38	4 585	18	2	2 577	2 804	-	219
19. Bangsalsari	-	9 383	21	1	4 362	2 956	-	105
20. Panti	39	5 093	3	4	2 066	3 643	-	96
21. Sukorambi	56	4 875	16	1	84	6 110	-	89
22. Arjasa	255	6 807	13	-	2 818	2 837	-	66
23. Pakusari	-	5 378	10	1	31	553	-	79
24. Kalisat	-	8 841	18	1	148	1 144	-	100
25. Ledokombo	-	10 967	12	12	2 514	3 036	-	105
26. Sumberjambe	-	15 676	-	35	828	755	-	76
27. Sukowono	-	9 111	1	2	135	1 222	-	96
28. Jelbuk	-	9 006	10	-	1 932	1 037	-	76
29. Kaliwates	165	810	12	-	269	2 381	-	692
30. Sumpalsari	40	2 976	17	-	84	1 720	-	584
31. Patrang	46	4 338	-	3	362	815	-	155
Tahun/Year 2021	1 537	274 162	452	286	56 194	84 354	537	6 492

Sumber/ Source : Dinas Peternakan, Perikanan dan Kelautan Kabupaten Jember. /Department of Animal Husbandry/Fisheries and Marine Regency of Jember Regency of Jember.



**Banyak Hotel &
Penginapan di Jember**
*Number of Hotels & Inns
in Jember*

52 UNIT



**Panjang Jalan Kabupaten
Jember (KM)**
*Total Length of Roads
Kabupaten Jember*

196.460 Km



**Pariwisata, Transportasi,
Dan Komunikasi**

*Tourism, Transportation and
Communication*

PENJELASAN TEKNIS

1. Data pengangkutan dan komunikasi meliputi: Panjang Jalan, Angkutan Udara, Angkutan Laut, Pos dan Telekomunikasi.
2. Sumber data pengangkutan dan komunikasi berasal dari hasil survei Potensi Desa yang dilaksanakan setiap satu tahun sekali oleh Badan Pusat Statistik (BPS).
3. Konsep dan definisi untuk hotel dan pariwisata mengikuti rekomendasi World Tourism Organization (WTO) dan International Union of Office Travel Organization (IUOTO).
4. Akomodasi ialah suatu usaha yang menggunakan suatu bangunan atau sebagian dari bangunan yang disediakan khusus, dan setiap orang dapat menginap, makan serta memperoleh pelayanan dan fasilitas lainnya dengan pembayaran. Akomodasi dibedakan antara hotel dan akomodasi lainnya.
5. Hotel berbintang yaitu hotel yang telah memenuhi persyaratan yang telah ditentukan seperti persyaratan fisik, bentuk pelayanan yang diberikan, kualifikasi tenaga kerja, jumlah kamar dan lainnya. Hotel tidak berbintang yaitu hotel yang tidak memenuhi persyaratan yang telah ditentukan.
6. Terdapat tiga komponen penting yang membuat proses konsumsi

TECHNICAL NOTES

1. *Data on transportation and communication cover: length of road, air transportation, sea transportation, post and telecommunication.*
2. *Data on transportation and communication are compiled by BPS– Bureau of Statistics.*
3. *The concept and definition of tourism refers to the recommendations of the World Tourism Organization (WTO and International Union of Office Travel Organization (IUOTO).*
4. *An accomodation is an establishment using a building or a part of the building, prepared commercially for any person to stay, eat and obtain service as well as other facilities against payment. Accommodation is segregated into hotel and other kinds of accommodations.*
5. *Aclassified hotelisanaccomodation which meets specified standards regarding physical requirements, services provided, manpower qualifications, number of rooms available, etc. An uclassified hotel is an accomodation which has not met the requirements previously mentioned.*
6. *There are three important components that influencing the consumption process of a travel experience, namely tourist attraction, tourism supporting facilities, and infrastructure.*

- terhadap suatu pengalaman berwisata itu terjadi, yaitu daya tarik wisata, sarana penunjang wisata, infrastruktur/prasarana.
7. Daya tarik wisata yaitu segala sesuatu yang menarik dan menghasilkan pengalaman kepada pelaku perjalanan wisata, baik secara pasif maupun aktif, contoh : keindahan pantai, suasana pegunungan, pentas seni, event karnaval, dll.
 8. Sarana penunjang wisata yaitu segala sesuatu yang dapat memfasilitasi kegiatan wisata baik yang dapat diindera (tangible) maupun yang tidak dapat diindera (intangibile), contoh: jasa transportasi, akomodasi, makan/minum, toilet, pramuwisata (guide), informasi dll.
 9. Infrastruktur/prasarana: segala sesuatu yang merupakan penunjang utama terselenggaranya proses kegiatan wisata dan kegiatan non wisata, contoh: jaringan jalan, bandara, terminal, pelabuhan, air bersih, listrik, telekomunikasi, dll
7. *Tourist attractions are all things that are interesting and produce experiences for travellers, both passively and actively, for example: the beauty of the beach, the atmosphere of the mountains, art performances, carnival events, etc.*
 8. *Tourism support facilities are everything that can facilitate tourism activities, both tangible and intangible, for example: transportation services, accommodation, eating/drinking, toilets, guides, information, etc.*
 9. *Infrastructure: everything that is the main support for the tourism activities and non-tourism activities, for example: road networks, airports, terminals, ports, clean water, electricity, telecommunications, etc.*

ULASAN

Transportasi memiliki peranan penting dalam perekonomian suatu daerah khususnya untuk transportasi darat. Sayangnya akses menuju Kecamatan Mumbulsari tidak memiliki angkutan umum baik dengan trayek tetap maupun tidak tetap meskipun mayoritas kondisi jalan sebagian besar telah beraspal/beton dan dengan ruas jalan yang cukup luas. Kendaraan roda dua maupun empat pun dapat lalu lalang dengan mudah baik akses menuju masing-masing desa maupun antar kecamatan.

Kantor Pos yang tersedia di Kecamatan Mumbulsari hanya berada di desa Mumbulsari yang hingga saat ini masih aktif dan beroperasi. tidak hanya kantor pos saja yang tersedia, perusahaan/Agen jasa ekspedisi swasta juga hanya terdapat di desa Mumbulsari.

Jumlah Menara Telepon seluler dan Operator Layanan Komunikasi Telepon di Kecamatan Mumbulsari masing-masing sebanyak 12 menara dan 20 operator. Kondisi sinyal telpon seluler yang ada di Kecamatan Mumbulsari dapat dikatakan memiliki sinyal yang kuat.

DESCRIPTION

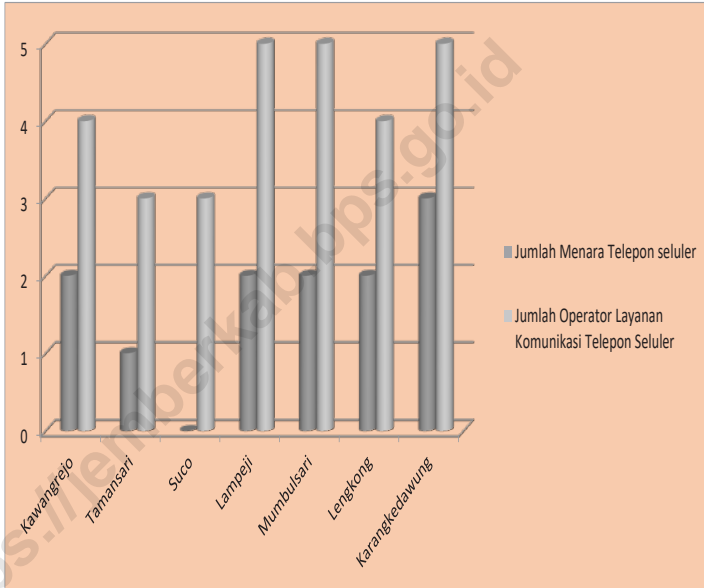
Transportation has an important role in the economy of a region, especially for land transportation. Unfortunately, access to Mumbulsari Sub-District does not have public transportation, either with fixed or non-fixed routes, even though the majority of the road conditions are mostly asphalt/concrete and the roads are quite wide. Two-wheeled or four-wheeled vehicles can pass easily both access to each village and between sub-districts.

The available post office in Mumbulsari Sub-District is only in Mumbulsari village which is still active and operating. Not only post offices are available, private shipping companies/agents are also only available in Mumbulsari village.

The number of cellular telephone towers and telephone communication service operators in Mumbulsari sub-district are 12 towers and 20 operators, respectively. The condition of the cellular phone signal in Mumbulsari District can be said to have a strong signal.

Gambar 6.1
Figures

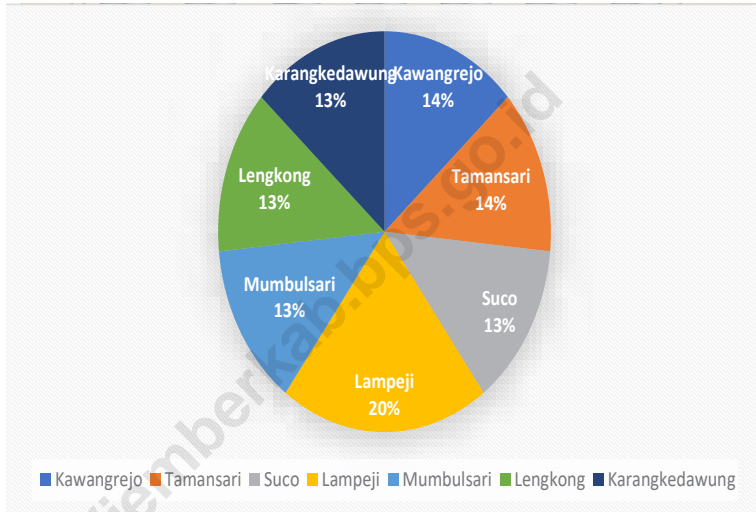
Jumlah Menara dan Operator Layanan Komunikasi Telepon Seluler Serta Kondisi Sinyal Telepon Seluler Menurut Desa 2021
Number of Towers and Cellular Telephone Communication Service Operators and Cellular Phone Signal Conditions by Village 2021



Sumber/Source : BPS, Pendataan Potensi Desa (Podes) 2021/BPS-Statistics Indonesia, Village Potential Data Collecting 2021

Gambar 6.2
Figures

**Kondisi Sinyal Telepon Seluler Menurut Desa di
Kecamatan Mumbulsari 2021**
*Condition of Cellular Phone Signal Conditions by Village
In Mumbulsari Subdistrict 2021*



Sumber/Source : BPS, Pendataan Potensi Desa (Podes) 2021/BPS-Statistics Indonesia, Village Potential Data Collecting 2021

6.1 PARIWISATA TOURISM

Tabel 6.1.1 Jumlah Sarana Akomodasi Menurut Desa/Kelurahan dan Jenis Akomodasi di Kecamatan Mumbulsari, 2021
Number of Accomodation Facilities by Villages/Kelurahan and Type of Accomodation in Mumbulsari Subdistrict, 2021

Desa/Kelurahan Village/Kelurahan	Hotel Hotel	Penginapan Inn
(1)	(2)	(3)
1. Kawangrejo	-	-
2. Tamansari	-	-
3. Suco	-	-
4. Lampeji	-	-
5. Mumbulsari	-	-
6. Lengkong	-	-
7. Karangkedawung	-	-
Kecamatan Mumbulsari	-	-

Catatan/Note: ...

Sumber/Source: BPS, Pendataan Potensi Desa (Podes) 2021/BPS-Statistics Indonesia, Village Potential Data Collecting 2021

6.2 TRANSPORTASI TRANSPORTATION

Tabel 6.2.1 Prasarana dan Sarana Transportasi Antar Desa/Kelurahan Menurut Desa/Kelurahan di Kecamatan Mumbulsari, 2021
Inter-Villages/Kelurahan Transportation Infrastructure and Facilities by Villages/Kelurahan in Mumbulsari Subdistrict, 2021

Desa/Kelurahan Village/Kelurahan	Jenis Prasarana Transportasi Type of Transportation Infrastructure	Keberadaan Angkutan Umum Availability of Public Transportation
(1)	(2)	(3)
1. Kawangrejo	Darat	Tidak Ada Angkutan Umum
2. Tamansari	Darat	Tidak Ada Angkutan Umum
3. Suco	Darat	Tidak Ada Angkutan Umum
4. Lampeji	Darat	Tidak Ada Angkutan Umum
5. Mumbulsari	Darat	Tidak Ada Angkutan Umum
6. Lengkong	Darat	Tidak Ada Angkutan Umum
7. Karangkedawung	Darat	Tidak Ada Angkutan Umum

Lanjutan Tabel/Continued Table 6.2.1

Desa/Kelurahan Village/Kelurahan	Jenis Permukaan Jalan Darat Terluas Type of The Widest Road Surface	Dapat Dilalui Kendaraan Bermotor Roda 4 atau Lebih Passable by Vehicle with 4 or more Wheels
(1)	(4)	(5)
1. Kawangrejo	Aspal/Beton	Sepanjang tahun
2. Tamansari	Aspal/Beton	Sepanjang tahun
3. Suco	Aspal/Beton	Sepanjang tahun
4. Lampeji	Aspal/Beton	Sepanjang tahun
5. Mumbulsari	Aspal/Beton	Sepanjang tahun
6. Lengkong	Aspal/Beton	Sepanjang tahun
7. Karangkedawung	Aspal/Beton	Sepanjang tahun

Catatan/Note: ...

Sumber/Source: BPS, Pendataan Potensi Desa (Podes) 2021/BPS-Statistics Indonesia, Village Potential Data Collecting 2021

6.3 KOMUNIKASI COMMUNICATION

Tabel 6.3.1 Keberadaan Kantor Pos/Pos Pembantu/Rumah Pos, Pos Keliling, dan Perusahaan/Agen Jasa Ekspedisi Swasta Menurut Desa/Kelurahan di Kecamatan Mumbulsari, 2021
Number of Post Office/Subsidiary of Post Office, Mobile Portal Service, Private Expedition Service Company by Villages/Kelurahan in Mumbulsari Subdistrict, 2021

Desa/Kelurahan Village/Kelurahan	Kantor Pos/Pos Pembantu/Rumah Pos Post Office/Subsidiary of Post Office	Pos Keliling Mobile Portal Service	Perusahaan/Agen Jasa Ekspedisi Swasta Private Expedition Service Company
(1)	(2)	(3)	(4)
1. Kawangrejo	Tidak Ada	Tidak Ada	Tidak Ada
2. Tamansari	Tidak Ada	Tidak Ada	Tidak Ada
3. Suco	Tidak Ada	Tidak Ada	Tidak Ada
4. Lampeji	Tidak Ada	Tidak Ada	Tidak Ada
5. Mumbulsari	Beroperasi	Ada	Beroperasi
6. Lengkong	Tidak Ada	Tidak Ada	Tidak Ada
7. Karangkedawung	Tidak Ada	Tidak Ada	Tidak Ada

Catatan/Note: ...

Sumber/Source: BPS, Pendataan Potensi Desa (Podes) 2021/BPS-Statistics Indonesia, Village Potential Data Collecting 2021

Tabel
Table 6.3.2

Jumlah Menara Telepon seluler dan Operator Layanan Komunikasi Telepon Seluler Menurut Desa/Kelurahan di Kecamatan Mumbulsari, 2021
Number of Base Transceiver Station (BTS) and Cellular Phone Communication Service Operators by Villages/ Kelurahan in Mumbulsari Subdistrict, 2021

Desa/Kelurahan Village/Kelurahan	Jumlah Menara Telepon seluler Number of Base Transceiver Station (BTS)	Jumlah Operator Layanan Komunikasi Telepon Seluler Cellular Phone Communication Service Operators
(1)	(2)	(3)
1. Kawangrejo	2	4
2. Tamansari	1	3
3. Suco	-	3
4. Lampeji	2	5
5. Mumbulsari	2	5
6. Lengkong	2	4
7. Karangkedawung	3	5
Kecamatan Mumbulsari	12	29

Catatan/Note: ...

Sumber/Source: BPS, Pendataan Potensi Desa (Podes) 2021/BPS-Statistics Indonesia, Village Potential Data Collecting 2021

Tabel
Table 6.3.3

**Kekuatan Sinyal Telepon Seluler dan Jenis Sinyal Internet
Telepon Seluler Menurut Desa/Kelurahan di Kecamatan
Mumbulsari, 2021**
*The Strength of Cellular Phone Signal by Villages/Kelurahan
in Mumbulsari Subdistrict, 2021*

Desa/Kelurahan Village/Kelurahan	Kekuatan Sinyal Telepon Seluler The Strength of Cellular Phone Signal	Jenis Sinyal Internet Telepon Seluler Type of Cellular Phone Signal
(1)	(2)	(3)
1. Kawangrejo	Sinyal Kuat	4G/LTE
2. Tamansari	Sinyal Kuat	4G/LTE
3. Suco	Sinyal Kuat	4G/LTE
4. Lampeji	Sinyal Sangat Kuat	4G/LTE
5. Mumbulsari	Sinyal Kuat	4G/LTE
6. Lengkong	Sinyal Kuat	4G/LTE
7. Karangkedawung	Sinyal Kuat	4G/LTE
Kecamatan Mumbulsari		

Catatan/Note: ...

Sumber/Source: BPS, Pendataan Potensi Desa (Podes) 2021/BPS-Statistics Indonesia, Village Potential Data Collecting 2021

PERBANKAN, KOPERASI & PERDAGANGAN

Banking, Cooperative & Trade

JUMLAH BANK DI KECAMATAN MUMBULSARI

Number of Bank in Mumbulsari Subdistrict

3 UNIT

PENJELASAN TEKNIS**TECHNICAL NOTES**

1. Lembaga keuangan merupakan lembaga yang memberikan fasilitas dan produk di bidang keuangan serta memutar arus uang dalam perekonomian. Umumnya kegiatan operasional dari sebuah lembaga keuangan meliputi proses pengumpulan dana dari masyarakat dan menyalurkan dana kepada masyarakat yang membutuhkan. Lembaga keuangan yang dimaksud adalah lembaga keuangan jenis bank yang biasanya meliputi Bank Negeri, Bank Swasta dan Bank perkreditan Rakyat (BPR)
 2. Koperasi merupakan singkatan dari kata ko / co dan operasi / operation. Koperasi adalah suatu kumpulan orang-orang untuk bekerja sama demi kesejahteraan bersama. Berdasarkan undang-undang nomor 12 tahun 1967, koperasi indonesia adalah organisasi ekonomi rakyat yang berwatak sosial dan beranggotakan orang-orang, badan-badan hukum koperasi yang merupakan tata susunan ekonomi sebagai usaha bersama berdasar atas asas kekeluargaan. Tujuan koperasi yaitu menjadikan kondisi sosial dan ekonomi anggotanya lebih baik dibanding sebelum bergabung dengan koperasi.
 3. Sarana Perdagangan adalah
1. *Financial institutions are institutions that provide facilities and products in the financial sector and rotate the flow of money in the economy. Generally, the operational activities of a financial institution include the process of collecting funds from the community and distributing funds to people in need. The financial institutions in question are bank-type financial institutions which usually include State Banks, Private Banks and Rakyat Credit Banks (BPR).*
 2. *Cooperative is an abbreviation of the words ko / co and operation. Cooperative is a group of people who work together for the common goal. Based on law number 12 of 1967, Indonesian cooperatives are people's economic organizations with a social character and consist of people, cooperative legal entities which are economic arrangements as a joint effort based on the principle of kinship. The purpose of the cooperative is to make the social and economic conditions of its members better.*
 3. *Trading Facilities are facilities in the form of People's Markets, Non Warehouse Receipt System Warehouses, and Distribution Centers to support distribution of the flow of goods.*

sarana berupa Pasar Rakyat, Gudang Non Sistem Resi Gudang, dan Pusat Distribusi untuk mendukung kelancaran Distribusi arus barang.

<https://jemberkab.bps.go.id>

ULASAN

Kecamatan Mumbulsari tercatat dalam tahun 2021 memiliki fasilitas lembaga sarana keuangan bank sebanyak 3 Unit. Sarana tersebut terdiri dari 1 bank umum pemerintah dan 2 unit bank perkreditan rakyat.

Selanjutnya di Kecamatan Mumbulsari terdapat sarana 4 unit koperasi aktif. Koperasi ini di dominasi oleh koperasi jenis simpan pinja (Kospin). Untuk koperasi unit desa (KUD), Koperasi Industri Kecil dan Kerajinan serta koperasi lainnya selain koperasi simpan pinjam tidak tersedia di Kecamatan Mumbulsari.

Sarana perdagangan di kecamatan Mumbulsari didominasi jenis toko warug kelontong sebanyak 622 unit, Warung kedai sebanyak 195 unit, Mini Market/Swalayan/Supermarket sebanyak 9 unit, selanjutnya terdapat 1 Pasar dengan Bangunan Permanen dan 5 Kelompok Pertokoan.

DESCRIPTION

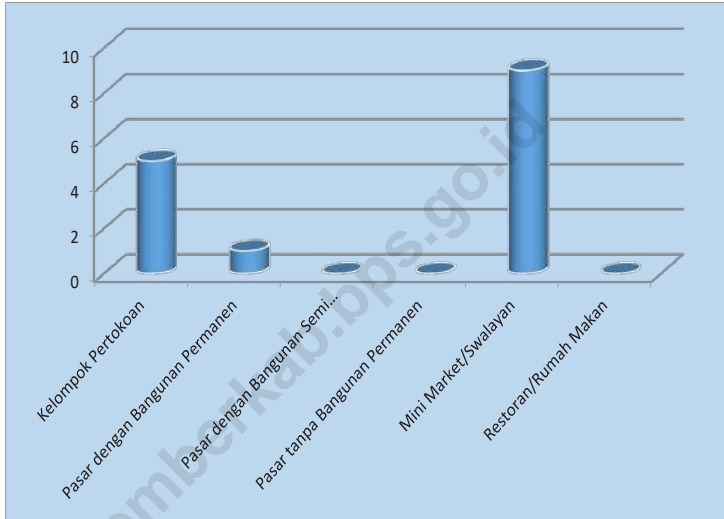
In 2021, Mumbulsari Subdistrict has 3 units of bank financial facilities. The facilities consist of 1 government commercial bank and 2 units of rural credit bank.

Furthermore, in Mumbulsari Sub-District there are 4 active cooperative units. This cooperative is dominated by savings and loan cooperatives (Kospin). For village unit cooperatives (KUD), Small Industry and Handicraft Cooperatives and other cooperatives other than savings and loan cooperatives are not available in Mumbulsari District.

Trading facilities in Mumbulsari sub-district are dominated by 622 grocery shop types, 195 shop stalls, 9 mini markets/supermarkets/supermarkets, then 1 market with permanent buildings and 5 shopping groups.

Gambar 7.1
Figures

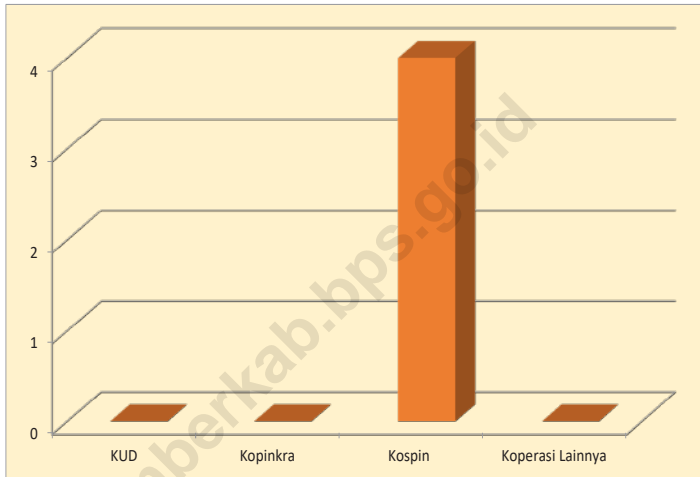
**Banyaknya Sarana Perdagangan Menurut Desa/
Kelurahan dan Jenis Sarana Perdagangan di Kecamatan
Mumbulsari, 2021**
*Number of Trade Facilities by Villages/Kelurahan and
Type of Trade Facilities in Mumbulsari Subdistrict, 2021*



Sumber/Source : BPS, Pendataan Potensi Desa (Podes) 2021/BPS-Statistics Indonesia, Village Potential Data Collecting 2021

Gambar 7.2
Figures

Banyaknya Koperasi yang Masih Aktif Menurut Desa dan Jenis Koperasi 2021
Number of Cooperatives that are Still Active by Village and Type of Cooperative 2021



Sumber/Source : BPS, Pendataan Potensi Desa (Podes) 2021/BPS-Statistics Indonesia, Village Potential Data Collecting 2021

Tabel 7.1
Table

Banyaknya Sarana Lembaga Keuangan Bank Menurut Desa/Kelurahan dan Jenis Bank di Kecamatan Mumbulsari, 2021
Number of Bank by Villages/Kelurahan and Type of Bank in Mumbulsari Subdistrict, 2021

Desa/Kelurahan Village/Kelurahan	Bank Umum Pemerintah Government Bank	Bank Umum Swasta Private Bank	Bank Perkreditan Rakyat (BPR) Rural Bank
(1)	(2)	(3)	(4)
1. Kawangrejo	-	-	1
2. Tamansari	-	-	-
3. Suco	-	-	-
4. Lampeji	-	-	-
5. Mumbulsari	1	-	1
6. Lengkong	-	-	-
7. Karangkedawung	-	-	-
Kecamatan Mumbulsari	1	-	2

Catatan/Note: "

Sumber/Source: BPS, Pendataan Potensi Desa (Podes) 2021/BPS-Statistics Indonesia, Village Potential Data Collecting 2021

Tabel 7.2
Table

**Banyaknya Koperasi Aktif Menurut Menurut Desa/
Kelurahan dan Jenis Koperasi di Kecamatan Mumbulsari,
2021**
*Number of Cooperative by Villages/Kelurahan and Type of
Cooperative in Mumbulsari Subdistrict, 2021*

Desa/Kelurahan <i>Village/Kelurahan</i>	Koperasi Unit Desa (KUD) <i>Village Cooperative Unit</i>	Koperasi Industri Kecil dan Kerajinan Rakyat (Kopinkra) <i>Small Industry and Citizen Handicraft Cooperative</i>
(1)	(2)	(3)
1. Kawangrejo	-	-
2. Tamansari	-	-
3. Suco	-	-
4. Lampeji	-	-
5. Mumbulsari	-	-
6. Lengkong	-	-
7. Karangkedawung	-	-
Kecamatan Mumbulsari	-	-

Lanjutan Tabel/*Continued Table 7.2*

Desa/Kelurahan Village/Kelurahan	Koperasi Simpan Pinjam (Kospin) Savings and Loan Cooperative	Koperasi Lainnya Other Cooperative
(1)	(4)	(5)
1. Kawangrejo	1	-
2. Tamansari	-	-
3. Suco	-	-
4. Lampeji	2	-
5. Mumbulsari	-	-
6. Lengkong	1	-
7. Karangkedawung	-	-
Kecamatan Mumbulsari	4	-

Catatan/Note: ..

Sumber/Source: BPS, Pendataan Potensi Desa (Podes) 2021/BPS-Statistics Indonesia, Village Potential Data Collecting 2021

Tabel 7.3
Table

Banyaknya Sarana Perdagangan Menurut Desa/Kelurahan dan Jenis Sarana Perdagangan di Kecamatan Mumbulsari, 2021

Number of Trade Facilities by Villages/Kelurahan and Type of Trade Facilities in Mumbulsari Subdistrict, 2021

Desa/Kelurahan Village/Kelurahan	Kelompok Pertokoan Shopping Complexs	Pasar dengan Bangunan Permanen Markets in Permanent Building	Pasar dengan Bangunan Semi Permanen Market in Semi Permanent Building
(1)	(2)	(3)	(4)
1. Kawangrejo	-	-	-
2. Tamansari	-	-	-
3. Suco	-	-	-
4. Lampeji	-	-	-
5. Mumbulsari	1	1	-
6. Lengkong	3	-	-
7. Karangkedawung	1	-	-
Kecamatan Mumbulsari	5	1	-

Lanjutan Tabel/*Continued Table 7.3*

Desa/Kelurahan Village/Kelurahan	Pasar tanpa Bangunan Market without Permanent Building	Mini Market/ Swalayan/ Supermarket Mini Market/Swalayan/ Supermarket	Restoran/ Rumah Makan Restaurant/ Food Stall
(1)	(5)	(6)	(7)
1. Kawangrejo	-	-	-
2. Tamansari	-	-	-
3. Suco	-	-	-
4. Lampeji	-	-	-
5. Mumbulsari	-	6	-
6. Lengkong	-	-	-
7. Karangkedawung	-	3	-
Kecamatan Mumbulsari	-	9	-

Lanjutan Tabel/*Continued Table 7.3*

Desa/Kelurahan Village/Kelurahan	Warung/ Kedai Makana Food stalls	Hostel/ Motel/ Losmen/Wisma Hostel/ Motel/ Guest house	Toko/ Warung Kelontong Store/ Grocery Stalls
(1)	(8)	(9)	(10)
1. Kawangrejo	11	-	74
2. Tamansari	7	-	65
3. Suco	14	-	57
4. Lampeji	19	-	113
5. Mumbulsari	97	-	89
6. Lengkong	27	-	123
7. Karangkedawung	20	-	101
Kecamatan Mumbulsari	195	-	622

Catatan/Note: ...

Sumber/Source: BPS, Pendataan Potensi Desa (Podes) 2021/BPS-Statistics Indonesia, Village Potential Data Collecting 2021

ST 2023
SENSUS PERTANIAN

BerAKHLAK
Berorientasi Pelayanan Akuntabel Kompeten
Harmonis Loyal Adaptif Kolaboratif

DATA

MENCERDASKAN BANGSA

Enlighten The Nation



**BADAN PUSAT STATISTIK
KABUPATEN JEMBER
BPS-STATISTICS OF JEMBER REGENCY**

Jl. Cendrawasih No. 20, Slawu, Patrang, Jember
Telp.: (0331)487642 Fax.: (0331)427533
Homepage: <http://jemberkab.bps.go.id>, E-mail: bps3509@bps.go.id

