



st 2013
SENSUS PERTANIAN

Katalog BPS : 1102001.1275160

KECAMATAN MEDAN PERJUANGAN DALAM ANGKA 2013



BADAN PUSAT STATISTIK
KOTA MEDAN



Katalog BPS : 1102001.1275160

KECAMATAN MEDAN PERJUANGAN DALAM ANGKA 2013

<https://medankota.bps.go.id>
<http://medankota.bps.go.id>



**BADAN PUSAT STATISTIK
KOTA MEDAN**

**KECAMATAN MEDAN PERJUANGAN
DALAM ANGKA 2013**

Katalog BPS : 1102001.1275.160
No. Publikasi : 12750.1318

Ukuran buku : 21cm x 15 cm
Jumlah Halaman : xx + 82

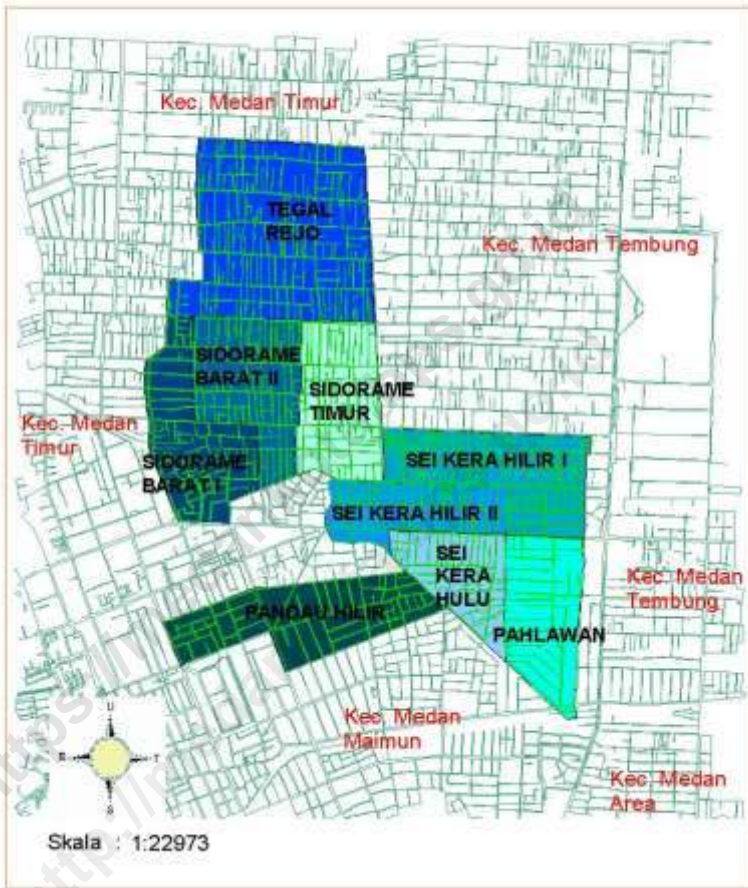
Naskah : KSK Kec. Medan Perjuangan
Penyunting : Seksi IPDS

Gambar Kulit :
Seksi Integrasi Pengolahan dan Diseminasi Statistik

Diterbitkan oleh :
Badan Pusat Statistik Kota Medan

Boleh dikutip dengan menyebut sumbernya

Peta Kecamatan Medan Perjuangan



**PEMERINTAH
KOTA MEDAN**



Pengertian lambang Kota Medan:

- ❑ Suatu perisai terbagi atas 5 bagian yang masing-masing melukiskan 5 bahan pokok terpenting yang diekspor dari Medan yakni; Nenas, Sisal, Teh, Pohon Getah, Kelapa Sawit dan Tembakau
- ❑ Suatu lingkaran yang terdiri dari setangkai padi dan sedahan kapas, masing-masing terdiri dari 17 biji padi dan 8 bunga kapas
- ❑ Suatu bambu runcing yang terletak dibelakang perisai
- ❑ Suatu bintang bambu runcing dan 4 tiang yang menjinjing perisai dan lingkaran tsb dan menghubungkan pita sutera

Arti lambang-lambang yang terdapat pada Logo Kota Medan:

- ❑ 17 Biji padi berarti tanggal 17 dari Hari Proklamasi Kemerdekaan Republik Indonesia
- ❑ 8 Bunga kapas berarti bulan ke-8 dari Tahun Proklamasi Kemerdekaan Republik Indonesia
- ❑ 4 Tiang dan 5 bahagian dari perisai berarti Tahun 45 dari Proklamasi Kemerdekaan Republik Indonesia
- ❑ Satu bambu runcing yang terletak di belakang perisai, adalah lambang perjuangan Kemerdekaan Republik Indonesia, dan lima bahan-bahan pokok yang terpenting di hadapan bambu runcing, berarti kemakmuran serta Keadilan Sosial yang merata ada dihadapan kita.
- ❑ Bintang yang bersinar lima adalah Bintang Nasional yang berarti bahwa hidup penduduk Kota Medan khususnya dan Indonesia

umumnya akan bersinar-sinar, bahagia dan lepas dari kemiskinan dan kemelaratan.

- Lima sinar Bintang, lima bahan-bahan pokok terpenting yang di ekspor dari Medan dan lima bahagian perisai berarti Pancasila, yang menjadi Dasar Negara Republik Indonesia

<https://medankota.bps.go.id>
<http://medankota.bps.go.id>



**PEMERINTAH KOTA MEDAN
CAMAT MEDAN PERJUANGAN
KATA SAMBUTAN**

Pertama-tama saya mengucapkan terima kasih kepada Kordinator Statistik Kecamatan Medan Perjuangan serta kerjasama seluruh aparat kecamatan dan kelurahan sekecamatan Medan Perjuangan atas terbitnya publikasi Kecamatan Medan Perjuangan Dalam Angka Tahun 2013.

Buku publikasi Kecamatan Medan Perjuangan dalam Angka Tahun 2013 ini memuat data tentang keadaan Kecamatan Medan Perjuangan dalam bentuk angka-angka yang diperoleh dari sumbernya langsung yaitu instansi-instansi pemerintah/Kantor Camat, Kantor Lurah dan Instansi lain di kecamatan Medan Perjuangan, sehingga data yang termuat dalam publikasi ini merupakan data yang aktual dan akurat serta mencerminkan keadaan Kecamatan Medan Perjuangan pada tahun 2012.

Buku ini diperlukan oleh pengguna data baik instansi pemerintah maupun masyarakat sebagai bahan perencanaan pembangunan di segala bidang, serta merupakan sumber informasi tentang kondisi Kecamatan Medan Perjuangan yang saat ini sedang berkembang.

Akhirnya sekali lagi saya ucapkan terima kasih kepada Kordinator Statistik Kecamatan yang telah berusaha keras dalam penyusunan buku ini dan saya harapkan terus berkelanjutan untuk masa yang akan datang.

Medan, Oktober 2013
CAMAT MEDAN PERJUANGAN

Rakhmat Adisyah Putra Harahap, S.STP
NIP. 19750127 199511 1 002



**BADAN PUSAT STATISTIK KOTA MEDAN
KSK MEDAN PERJUANGAN**

KATA PENGANTAR

Dengan memanjatkan puji dan syukur ke hadirat Tuhan Yang Maha Esa, kami telah dapat menyelesaikan publikasi "Kecamatan Medan Perjuangan Dalam Angka Tahun 2013" ini. Usainya penerbitan publikasi ini dimungkinkan berkat adanya bantuan dari Pemerintah Kecamatan Medan Perjuangan serta instansi pemerintah lainnya.

Kebutuhan akan data statistik semakin meningkat terutama dalam menyambut millenium kedua. Hal tersebut menjadi pendorong bagi kami untuk menyusun publikasi ini. Data yang disajikan bersumber dari data yang terdapat di kantor kecamatan Medan Perjuangan, kantor kelurahan sekecamatan Medan Perjuangan serta instansi pemerintah lainnya. Selain itu data yang ada pada publikasi ini merupakan data yang bersumber dari berbagai kegiatan rutin, survei maupun sensus yang diselenggarakan Badan Pusat Statistik di kecamatan Medan Perjuangan.

Pada kesempatan ini kami mengucapkan banyak terima kasih kepada Camat Medan Perjuangan atas perhatian dan bantuannya sehingga terbitnya publikasi ini, serta kepada instansi-instansi pemerintah lainnya.

Saran dan kritik demi penyempurnaan publikasi ini di masa yang akan datang sangat kami harapkan dari berbagai pihak. Akhirnya semoga penyajian data statistik ini dapat membantu memenuhi kebutuhan data bagi pihak-pihak yang memerlukan serta bermanfaat bagi semua pihak.

Medan, Juli 2013
KSK MEDAN PERJUANGAN

Nona Afridani Pulungan, SE
NIP 19820411 200312 2 001

Daftar Publikasi BPS Kota Medan Terbitan tahun 2012

No.	Judul	Diterbitkan	Tersedia Dalam Bentuk Hardcopy	Tersedia Dalam Bentuk Softcopy	
				Flash Disk	CD-ROM
(1)	(2)	(3)	(4)	(5)	(6)
1.	Perhitungan Pendapatan Regional Kota Medan Tahun 2012	2012	Ya	Ya	Ya
2.	Produk Domestik Regional Bruto Menurut Penggunaan Kota Medan 2000-2012	2012	Ya	Ya	Ya
3.	Buku Saku Data Pokok Statistik Kota Medan 2012	2012	Ya	Ya	Ya
4.	Medan Dalam Angka 2012	2012	Ya	Ya	Ya
5.	Kecamatan Medan Tuntungan Dalam Angka 2012	2012	Ya	Ya	Ya
6.	Kecamatan Medan Johor Dalam Angka 2012	2012	Ya	Ya	Ya
7.	Kecamatan Medan Amplas Dalam Angka 2012	2012	Ya	Ya	Ya
8.	Kecamatan Medan Denai Dalam Angka 2012	2012	Ya	Ya	Ya
9.	Kecamatan Medan Area Dalam Angka 2012	2012	Ya	Ya	Ya
10.	Kecamatan Medan Kota Dalam Angka	2012	Ya	Ya	Ya

	2012				
11.	Kecamatan Medan Maimun Dalam Angka 2012	2012	Ya	Ya	Ya
12.	Kecamatan Medan Polonia Dalam Angka 2012	2012	Ya	Ya	Ya
13.	Kecamatan Medan Baru Dalam Angka 2012	2012	Ya	Ya	Ya
14.	Kecamatan Medan Selayang Dalam Angka 2012	2012	Ya	Ya	Ya
15.	Kecamatan Medan Sunggal Dalam Angka 2012	2012	Ya	Ya	Ya
16.	Kecamatan Medan Helvetia Dalam Angka 2012	2012	Ya	Ya	Ya
17.	Kecamatan Medan Petisah Dalam Angka 2012	2012	Ya	Ya	Ya
18.	Kecamatan Medan Barat Dalam Angka 2012	2012	Ya	Ya	Ya
19.	Kecamatan Medan Timur Dalam Angka 2012	2012	Ya	Ya	Ya
20.	Kecamatan Medan Perjuangan Dalam Angka 2012	2012	Ya	Ya	Ya
21.	Kecamatan Medan Tembung Dalam Angka 2012	2012	Ya	Ya	Ya
22.	Kecamatan Medan Deli Dalam Angka 2012	2012	Ya	Ya	Ya
23.	Kecamatan Medan	2012	Ya	Ya	Ya

	Labuhan Dalam Angka 2012				
24.	Kecamatan Medan Marelan Dalam Angka 2012	2012	Ya	Ya	Ya
25.	Kecamatan Medan Belawan Dalam Angka 2012	2012	Ya	Ya	Ya
26.	PDRB Kota Medan Per Kecamatan tahun 2012	2012	Ya	Ya	Ya
27.	Statistik Daerah Kota Medan 2012	2012	Ya	Ya	Ya
28.	Gini Ratio Kota Medan tahun 2001- 2012	2012	Ya	Ya	Ya
29.	Statistik Daerah Kecamatan Medan Tuntungan 2012	2012	Ya	Ya	Ya
30.	Statistik Daerah Kecamatan Medan Johor 2012	2012	Ya	Ya	Ya
31.	Statistik Daerah Kecamatan Medan Amplas 2012	2012	Ya	Ya	Ya
32.	Statistik Daerah Kecamatan Medan Denai 2012	2012	Ya	Ya	Ya
33.	Statistik Daerah Kecamatan Medan Area 2012	2012	Ya	Ya	Ya
34.	Statistik Daerah Kecamatan Medan Kota 2012	2012	Ya	Ya	Ya
35.	Statistik Daerah Kecamatan Medan Maimun 2012	2012	Ya	Ya	Ya
36.	Statistik Daerah	2012	Ya	Ya	Ya

	Kecamatan Medan Polonia 2012				
37.	Statistik Daerah Kecamatan Medan Baru 2012	2012	Ya	Ya	Ya
38.	Statistik Daerah Kecamatan Medan Selayang 2012	2012	Ya	Ya	Ya
39.	Statistik Daerah Kecamatan Medan Sunggal 2012	2012	Ya	Ya	Ya
40.	Statistik Daerah Kecamatan Medan Helvetia 2012	2012	Ya	Ya	Ya
41.	Statistik Daerah Kecamatan Medan Petisah 2012	2012	Ya	Ya	Ya
42.	Statistik Daerah Kecamatan Medan Barat 2012	2012	Ya	Ya	Ya
43.	Statistik Daerah Kecamatan Medan Timur 2012	2012	Ya	Ya	Ya
44.	Statistik Daerah Kecamatan Medan Perjuangan 2012	2012	Ya	Ya	Ya
45.	Statistik Daerah Kecamatan Medan Tembung 2012	2012	Ya	Ya	Ya
46.	Statistik Daerah Kecamatan Medan Deli 2012	2012	Ya	Ya	Ya
47.	Statistik Daerah Kecamatan Medan Labuhan 2012	2012	Ya	Ya	Ya
48.	Statistik Daerah Kecamatan Medan Marelan 2012	2012	Ya	Ya	Ya

49.	Statistik Daerah Kecamatan Medan Belawan 2012	2012	Ya	Ya	Ya
-----	---	------	----	----	----

<https://medankota.bps.go.id>
<http://medankota.bps.go.id>

Daftar Isi

Judul Isi	Halaman
Peta Kecamatan	iii
Lambang Daerah Kota Medan	iv
Kata Sambutan Camat Medan Perjuangan	vi
Kata Pengantar KSK Medan Perjuangan	vii
Daftar Publikasi BPS Kota Medan Terbitan tahun 2012	viii
Daftar Isi	xiii
Daftar Tabel	xiv
Daftar Gambar	xviii
Daftar Lampiran	xix
BAB I Keadaan Geografis	1
BAB II Pemerintahan	9
BAB III Penduduk dan Tenaga Kerja	17
BAB IV Sosial	27
BAB V Industri, Energi dan Air Minum	45
BAB VI Ekonomi	53
BAB VIII Keuangan dan Harga	69
Lampiran	75

Daftar Tabel

Judul Tabel	Halaman
Tabel 1.1: Letak dan Geografis Kecamatan Medan Perjuangan Tahun 2012	5
Tabel 1.2: Luas Wilayah dirinci per Kelurahan di Kecamatan Medan Perjuangan Tahun 2012	6
Tabel 1.3: Jarak Kantor Lurah ke Kantor Camat di Kecamatan Medan Perjuangan Tahun 2012	7
Tabel 1.4: Daftar Alamat Kantor Kelurahan di Kecamatan Medan Perjuangan Tahun 2012	8
Tabel 2.1: Banyaknya Lingkungan, RW, RT, dan Blok sensus dirinci menurut Kelurahan di Kecamatan Medan Perjuangan Tahun 2012.....	13
Tabel 2.2: Banyaknya Pegawai Negeri Kantor Camat dan Instansi-instansi Pemerintah di Kecamatan Medan Perjuangan Tahun 2012 (Jiwa).....	14
Tabel 2.3: Banyaknya Pegawai Negeri menurut golongan dirinci menurut Kelurahan di Kecamatan Medan Perjuangan Tahun 2012 (Jiwa).....	15
Tabel 2.4: Banyaknya Pertahanan Sipil menurut Kelurahan di Kecamatan Medan Perjuangan Tahun 2012	16
Tabel 3.1: Jumlah penduduk, Luas Kelurahan kepadatan penduduk per Km dirinci menurut Kelurahan di Kecamatan Medan Perjuangan Tahun 2012	21
Tabel 3.2: Banyaknya Rumah Tangga, Penduduk dan Rata-rata anggota Rumah Tangga dirinci menurut Kelurahan di Kecamatan Medan Perjuangan Tahun 2012	22
Tabel 3.3: Jumlah Penduduk menurut jenis kelamin dirinci menurut Kelurahan di Kecamatan Medan Perjuangan Tahun 2012	23
Tabel 3.4: Jumlah Penduduk Menurut Kelompok Umur & Jenis Kelamin Di Kecamatan Medan Perjuangan Tahun 2012	24

Tabel 3.5:	Banyaknya Warga Negara Asing menurut Kewarganegaraan dirinci menurut Kelurahan di Kecamatan Medan Perjuangan Tahun 2012	25
Tabel 3.6:	Banyaknya Mutasi dan Mutandis Penduduk menurut Kelurahan di Kecamatan Medan Perjuangan Tahun 2012	26
Tabel 4.1:	Jumlah Sekolah PAUD, Taman Kanak-kanak (TK) Negeri, dan Swasta dirinci menurut Kelurahan di Kecamatan Medan Perjuangan Tahun 2012	32
Tabel 4.2:	Jumlah Sekolah Dasar Negeri dan Swasta dirinci menurut Kelurahan di Kecamatan Medan Perjuangan Tahun 2012	33
Tabel 4.3:	Jumlah murid Sekolah Dasar Negeri dan Swasta diperinci menurut Kelurahan di Kecamatan Medan Perjuangan Tahun 2012	34
Tabel 4.4:	Jumlah Guru Sekolah Dasar Negeri dan Swasta diperinci menurut Kelurahan di Kecamatan Medan Perjuangan Tahun 2012	35
Tabel 4.5:	Jumlah Sekolah Lanjutan Tingkat Pertama Negeri dan Swasta diperinci menurut Kelurahan di Kecamatan Medan Perjuangan Tahun 2012	36
Tabel 4.6:	Jumlah Sekolah Lanjutan Tingkat Atas Negeri dan Swasta diperinci menurut Kelurahan di Kecamatan Medan Perjuangan Tahun 2012	37
Tabel 4.7:	Banyaknya Rumah Sakit, Puskesmas, Puskesmaskel dan Posyandu Lansia diperinci menurut Kelurahan di Kecamatan Medan Perjuangan Tahun 2012	38
Tabel 4.8:	Jumlah Posyandu, Dokter dan Bidan yang melayani KB diperinci menurut Kelurahan di Kecamatan Medan Perjuangan Tahun 2012	39
Tabel 4.9:	Jumlah Pasangan Usia Subur (PUS) yang mempergunakan alat kontrasepsi IUD, Pil, Kondom, Mow/P, Implant dan Suntikan diperinci menurut Kelurahan di Kecamatan Medan Perjuangan Tahun 2012	40

Tabel 4.10: Banyaknya Sarana Ibadah Menurut Kelurahan di Kecamatan Medan Perjuangan Tahun 2012	42
Tabel 4.11: Banyaknya Nikah, Talak, Cerai dan Rujuk menurut Kelurahan di Kecamatan Medan Perjuangan Tahun 2012	43
Tabel 4.12: Banyaknya Lapangan Olah Raga dirinci menurut jenis Olah Raga per Kelurahan di Kecamatan Medan Perjuangan Tahun 2012.....	44
Tabel 5.1: Banyaknya Perusahaan Industri Besar, Sedang, Kecil dan Kerajinan Rumah Tangga menurut Kelurahan di Kecamatan Medan Perjuangan Tahun 2012	49
Tabel 5.2: Banyaknya Rumah Tangga Pelanggan Listrik Negara per Kelurahan di Kecamatan Medan Perjuangan Tahun 2012	50
Tabel 5.3: Banyaknya Rumah Tangga Pelanggan Gas Negara per Kelurahan di Kecamatan Medan Perjuangan Tahun 2012	51
Tabel 5.4: Banyaknya Rumah Tangga Pelanggan Air Minum melalui PAM per Kelurahan se Kecamatan Medan Perjuangan Tahun 2012.....	52
Tabel 6.1: Banyaknya Pasar dan Pertokoan per Kelurahan di Kecamatan Medan Perjuangan Tahun 2012	56
Tabel 6.2: Jumlah Pasar Yang Dikelola Pemerintah, Swasta, dan Tanpa Pengelola di Kecamatan Medan Perjuangan Tahun 2012.....	57
Tabel 6.3: Jumlah SPBU dan Agen Minyak Tanah (Pangkalan) di Kecamatan Medan Perjuangan Tahun 2012	58
Tabel 6.4: Banyaknya Bengkel Sepeda Motor dan Mobil menurut Kelurahan di Kecamatan Medan Perjuangan Tahun 2012	59
Tabel 6.5: Banyaknya Tempat Pencucian Mobil (Doorsmer) per Kelurahan di Kecamatan Medan Perjuangan Tahun 2012	60
Tabel 7.1: Jumlah Hotel, Bioskop, Night Club dan Bilyard menurut Kelurahan di Kecamatan Medan Perjuangan Tahun 2012	64
Tabel 7.2: Banyaknya Rumah Makan/Restoran dan Warung Minum per Kelurahan di Kecamatan Medan Perjuangan Tahun 2012	65

Tabel 7.3: Jumlah Panti Pijat, Pangkas, Salon dan Praktek Dukun Patah menurut Kelurahan di Kecamatan Medan Perjuangan Tahun 2012.....	66
Tabel 7.4: Jumlah Tempat Video Game/ play Station dan Penyewaan Kaset Video/ VCD/ DVD menurut Kelurahan di Kecamatan Medan Perjuangan Tahun 2012	67
Tabel 8.1: Banyaknya Lembaga Keuangan menurut Kelurahan di Kecamatan Medan Perjuangan Tahun 2012	72

<https://medankota.bps.go.id>
<http://medankota.bps.go.id>

Daftar Gambar

Judul Gambar	Halaman
Gambar 1.1 Luas Wilayah tiap kelurahan di Kecamatan Medan Perjuangan tahun 2012 (Km ²)	4
Gambar 2.1 Banyaknya Blok Sensus tiap Kelurahan di Kec. Medan Perjuangan tahun 2012.....	12
Gambar 2.2 Banyaknya PNS di Kantor Camat dan Instansi lain di Kecamatan Medan Perjuangan berdasarkan golongan (Jiwa).....	12
Gambar 3.1 Jumlah Penduduk Per kelurahan se Kecamatan Medan Perjuangan tahun 2012.....	20
Gambar 4.1 Banyaknya Rumah sakit, Puskesmas, Puskesmaskel dan Posyandu Lansia di Kec. Medan Perjuangan tahun 2012.....	30
Gambar 4.2 Persentase penggunaan Alat Kontrasepsi pasangan usia subur di kec. Medan Perjuangan tahun 2012.....	31
Gambar 5.1 Banyaknya Rumah tangga Pelanggan AIR PAM, Listrik PLN dan Gas Negara di Kec. Medan Perjuangan tahun 2012	48
Gambar 6.1 Banyaknya Pasar dan pertokoan per kelurahan di Kec. Medan Perjuangan tahun 2012	55
Gambar 7.1 Banyaknya Panti Pijat, Pangkas, Salon dan Praktek Dukun Patah di Kecamatan Medan Perjuangan tahun 2012.....	63

Daftar Lampiran

Judul Lampiran	Halaman
Daftar 1: Nama Camat dan Lamanya menjabat di Kecamatan Medan Perjuangan sejak Tahun 1974 s/d sekarang.....	77
Daftar 2: Nama Lurah dan Lamanya Menjabat menurut Kelurahan di Kecamatan Medan Perjuangan.	78
Daftar 3 : Daftar nama dan Alamat Kantor Kelurahan di Kecamatan Medan Perjuangan Tahun 2012	82

<https://medankota.bps.go.id>
<http://medankota.bps.go.id>



BAB I

KEADAAN GEOGRAFIS

1.1 Letak dan Geografis Kecamatan Medan Perjuangan Tahun 2012

Kecamatan Medan Perjuangan berbatasan langsung dengan Kecamatan Medan Tembung & Medan Timur di sebelah utara, Kecamatan Medan Area & Kota di sebelah selatan, Kecamatan Medan Timur di sebelah barat dan Kecamatan Medan Tembung di sebelah timur. Kecamatan Medan Perjuangan merupakan salah satu kecamatan di Kota Medan yang mempunyai luas sekitar 4,36 km². Jarak kantor kecamatan ke kantor walikota Medan yaitu sekitar 6 km.

1.2 Luas Wilayah dirinci per Kelurahan di Kecamatan Medan Perjuangan Tahun 2012

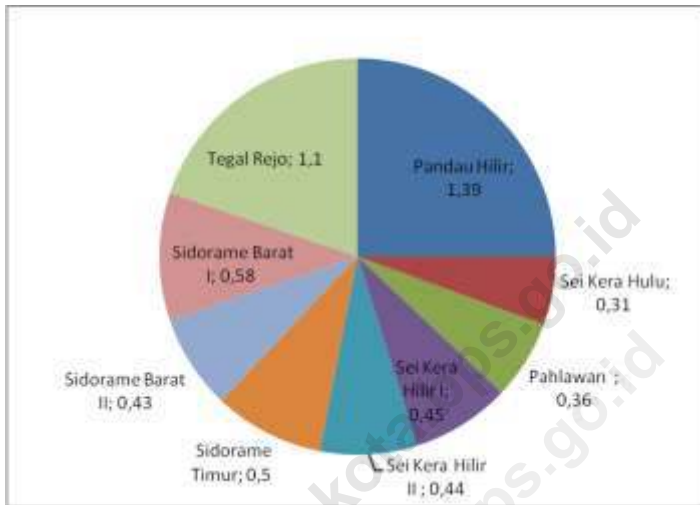
Dari 9 kelurahan di kecamatan Medan Perjuangan, kelurahan Tegal Rejo memiliki luas wilayah yang terluas yaitu sebesar 1,1 km² sedangkan kelurahan Sei Kera Hulu mempunyai luas terkecil yakni 0,31 km².

1.3 Jarak Kantor Lurah ke Kantor Camat di Kecamatan Medan Perjuangan Tahun 2012

Ditinjau dari jarak antara kantor kelurahan dan kantor kecamatan, kantor kelurahan Pandau Hulu dan Sei Kera Hulu memiliki jarak terjauh dari kantor kecamatan Medan Perjuangan yaitu sekitar 5 km sedangkan kantor kelurahan yang terdekat yaitu kelurahan Tegal Rejo.

Keadaan Geografis

Gambar 1.1 Luas Wilayah tiap kelurahan di Kecamatan Medan Perjuangan tahun 2012 (Km²)



Sumber : Kantor Camat Medan Perjuangan.

Tabel 1.1: Letak dan Geografis Kecamatan Medan Perjuangan Tahun 2012

1. Luas wilayah :	4,36	Km ²
2. Letak diatas permukaan Laut :	25	Meter
3. Terletak antara		
Lintang Utara	: 03 ⁰ -32 ⁰	
Lintang Selatan	:	
Bujur Timur	: 98 ⁰ -47 ⁰	
4. Berbatasan dengan		
Sebelah Utara	: Kec. Medan Tembung dan Kec. Medan Timur	
Sebelah Selatan	: Kec. Medan Area dan Kota	
Sebelah Barat	: Kec. Medan Timur	
Sebelah Timur	: Kec. Medan Tembung	
5. Jarak Kantor Camat ke Kantor Walikota Medan :	6	Km.

Sumber : Kantor Camat Medan Perjuangan.

Tabel 1.2: Luas Wilayah dirinci per Kelurahan di Kecamatan Medan Perjuangan Tahun 2012

Kelurahan	Luas (Km ²)	Persentase terhadap Luas Kecamatan
(1)	(2)	(3)
1. Pandau Hilir	1,39	8,97
2. Sei Kera Hulu	0,31	7,11
3. Pahlawan	0,36	8,26
4. Sei Kera Hilir I	0,45	10,32
5. Sei Kera Hilir II	0,44	10,09
6. Sidorame Timur	0,50	11,47
7. Sidorame Barat II	0,43	9,86
8. Sidorame Barat I	0,58	8,72
9. Tegal Rejo	1,10	25,23
Medan Perjuangan	4,36	100

Sumber : Kantor Camat Medan Perjuangan.

Tabel 1.3: Jarak Kantor Lurah ke Kantor Camat di Kecamatan Medan Perjuangan Tahun 2012

Kelurahan	Jarak ke Kantor Camat (Km)
(1)	(2)
1. Pandau Hilir	5
2. Sei Kera Hulu	5
3. Pahlawan	4
4. Sei Kera Hilir I	3
5. Sei Kera Hilir II	3
6. Sidorame Timur	1,5
7. Sidorame Barat II	2
8. Sidorame Barat I	1,5
9. Tegal Rejo	0,2
Rata-rata	2,8

Sumber : Kantor Lurah se Kecamatan Medan Perjuangan.

Tabel 1.4: Daftar Alamat Kantor Kelurahan di Kecamatan Medan Perjuangan Tahun 2012

Kelurahan	Alamat Kantor Kelurahan & Telp.
(1)	(2)
1. Pandau Hilir	Jl. Jambi No. 42 telp. 4561557
2. Sei Kera Hulu	Jl. Lubuk Kuda No.11 telp 4572190
3. Pahlawan	Jl. Kesatria No. 53 telp. 4151163
4. Sei Kera Hilir I	Jl. Pimpinan No. 70 telp. 4154267
5. Sei Kera Hilir II	Jl. HM Yamin SH gg Bidan No. 24 telp. 4151799
6. Sidorame Timur	Jl. Pelita I No. 83 telp. 6620339
7. Sidorame Barat II	Jl. Pelita I gg Pisang
8. Sidorame Barat I	Jl. Pelita III gg Pepaya No. 9
9. Tegal Rejo	Jl. Pendidikan No. III telp. 6623872

Sumber : Kantor Camat Medan Perjuangan



BAB II

PEMERINTAHAN

2.1 Pemerintahan Kecamatan Medan Perjuangan

Kecamatan Medan Perjuangan yang dipimpin oleh seorang camat, saat ini terdiri dari 9 kelurahan yang terbagi atas 128 lingkungan dan 262 blok sensus.

2.2 Struktur Pegawai Negeri Kecamatan Medan Perjuangan

Tahun 2012, kecamatan Medan Perjuangan memiliki total 157 pegawai negeri yang dialokasikan di Kantor Camat dan Instansi-instansi Pemerintah lainnya dimana alokasi pegawai terbesar ada di puskesmas yakni sebanyak 55 pegawai. Sedangkan alokasi pegawai terkecil terdapat pada statistik kecamatan dan PD Kebersihan yang hanya berjumlah 1 pegawai.

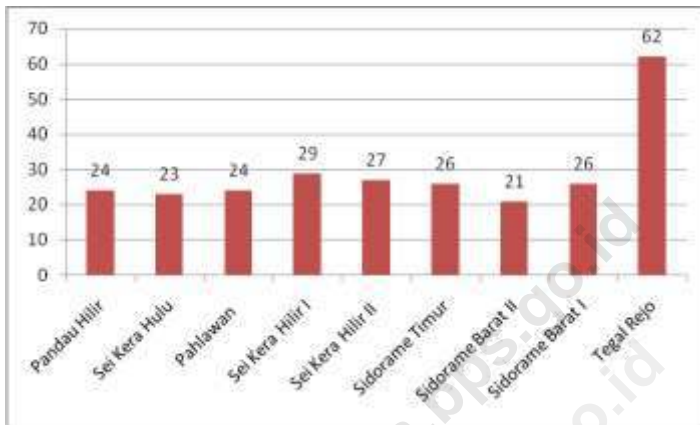
Bila dirinci menurut golongan, dari 54 pegawai negeri di kantor camat Medan Perjuangan, ternyata sebagian besar pegawai negeri sudah bergolongan III yaitu sebanyak 46 pegawai. Jumlah pegawai negeri terbanyak berada di kelurahan Sidorame Timur.

2.3 Struktur Pertahanan Sipil Kecamatan Medan Perjuangan

Bila dilihat dari sisi keamanannya, kecamatan Medan Perjuangan pada tahun 2012 memiliki 9 orang di pertahanan sipil yang tergabung dalam linmas. Dimana satu kelurahan mempunyai 1 orang Linmas.

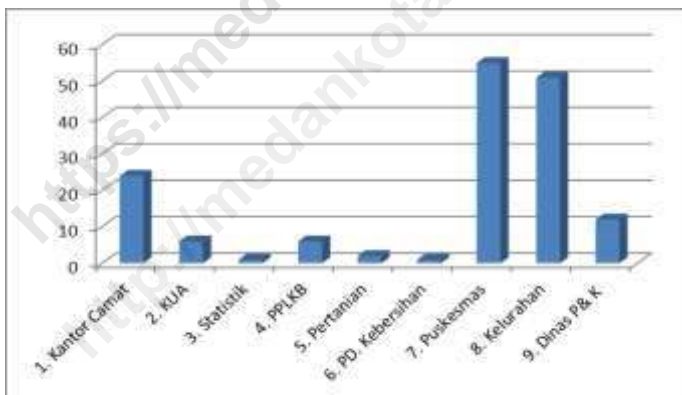
Pemerintahan

Gambar 2.1 Banyaknya Blok Sensus tiap Kelurahan di Kec. Medan Perjuangan tahun 2012



Sumber : Kantor Lurah se Kecamatan Medan Perjuangan dan BPS Kota Medan

Gambar 2.2 Banyaknya PNS di Kantor Camat dan Instansi lain di Kecamatan Medan Perjuangan berdasarkan golongan (Jiwa)



Sumber : Kantor Camat Medan Perjuangan

Tabel 2.1: Banyaknya Lingkungan, RW, RT, dan Blok sensus dirinci menurut Kelurahan di Kecamatan Medan Perjuangan Tahun 2012

Kelurahan	Jumlah			
	Lingku ngan	RW	RT	Blok Sensus
(1)	(2)	(3)	(4)	(5)
1. Pandau Hilir	9	0	0	24
2. Sei Kera Hulu	21	0	0	23
3. Pahlawan	17	0	0	24
4. Sei Kera Hilir I	13	0	0	29
5. Sei Kera Hilir II	15	0	0	27
6. Sidorame Timur	15	0	0	26
7. Sidorame Barat II	9	0	0	21
8. Sidorame Barat I	14	0	0	26
9. Tegal Rejo	15	0	0	62
Medan Perjuangan	128	0	0	262

Sumber : Kantor Lurah se Kecamatan Medan Perjuangan dan BPS Kota Medan

Tabel 2.2: Banyaknya Pegawai Negeri Kantor Camat dan Instansi-instansi Pemerintah di Kecamatan Medan Perjuangan Tahun 2012 (Jiwa)

Instansi	Golongan					Jumlah
	I	II	III	IV	Lainnya	
(1)	(2)	(3)	(4)	(5)	(6)	(7)
1. Kantor Camat	0	7	17	0	0	24
2. KUA	0	0	4	1	0	6
3. Statistik	0	0	1	0	0	1
4. PPLKB	0	2	4	0	0	6
5. Pertanian	0	0	1	0	1	2
6. PD. Kebersihan	0	0	0	0	1	1
7. Puskesmas	0	7	42	4	2	55
8. Kelurahan	1	5	45	0	0	51
9. Dinas P&K	0	0	8	1	0	12
Medan Perjuangan	1	21	115	6	3	157

Sumber : Kantor Camat Medan Perjuangan.

Tabel 2.3: Banyaknya Pegawai Negeri menurut golongan dirinci menurut Kelurahan di Kecamatan Medan Perjuangan Tahun 2012 (Jiwa)

Kelurahan	Golongan					Jumlah
	I	II	III	IV	Lainnya	
(1)	(2)	(3)	(4)	(5)	(6)	(7)
1. Pandau Hilir	0	1	4	0	0	5
2. Sei Kera Hulu	1	1	6	0	0	8
3. Pahlawan	0	0	5	0	0	5
4. Sei Kera Hilir I	0	0	5	0	0	5
5. Sei Kera Hilir II	0	1	5	0	0	6
6. Sidorame Timur	0	0	6	0	0	6
7. Sidorame Barat II	0	1	6	0	0	7
8. Sidorame Barat I	0	2	5	0	0	7
9. Tegal Rejo	0	0	4	0	1	5
Medan Perjuangan	1	5	46	0	1	54

Sumber : Kantor Camat Medan Perjuangan.

Tabel 2.4: Banyaknya Pertahanan Sipil menurut Kelurahan di Kecamatan Medan Perjuangan Tahun 2012

Kelurahan	Pertahanan Sipil			Jumlah
	Wanra	Kamra	Linmas	
(1)	(2)	(3)	(4)	(5)
1. Pandau Hilir	0	0	1	1
2. Sei Kera Hulu	0	0	1	1
3. Pahlawan	0	0	1	1
4. Sei Kera Hilir I	0	0	1	1
5. Sei Kera Hilir II	0	0	1	1
6. Sidorame Timur	0	0	1	1
7. Sidorame Barat II	0	0	1	1
8. Sidorame Barat I	0	0	1	1
9. Tegal Rejo	0	0	1	1
Medan Perjuangan	0	0	9	9

Sumber : Kantor Lurah se Kecamatan Medan Perjuangan.



BAB III

PENDUDUK DAN TENAGA KERJA

3.1 Jumlah penduduk, Luas Kelurahan, kepadatan penduduk per Km dirinci menurut Kelurahan di Kecamatan Medan Perjuangan Tahun 2012

Kecamatan Medan Perjuangan dihuni oleh 93.526 orang penduduk dimana penduduk terbanyak berada di kelurahan Pahlawan yakni sebanyak 22.994 orang. Jumlah penduduk terkecil di kelurahan Sei Kera Hulu yakni 7.195 sebanyak orang.

Bila dibandingkan antara jumlah penduduk serta luas wilayahnya, maka kelurahan Sei Kera Hulu merupakan kelurahan terpadat yaitu 26.132 jiwa tiap km².

3.2 Struktur Penduduk berdasarkan jenis kelamin dan kelompok umur di Kecamatan Medan Perjuangan Tahun 2012

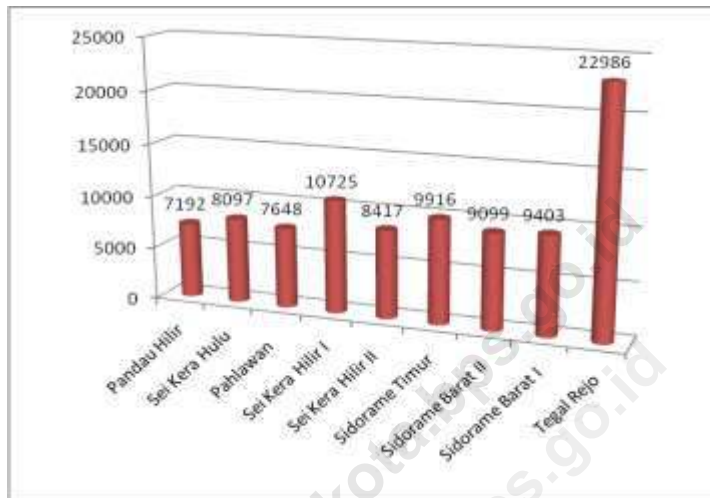
Jumlah Penduduk kecamatan Medan Perjuangan sebanyak 93.526 penduduk terdiri dari 45.167 orang laki-laki serta 48.359 orang perempuan. Berdasarkan kelompok umur, distribusi penduduk kecamatan Medan Perjuangan relatif lebih banyak pada penduduk usia produktif.

3.3 Mutasi dan Mutandis penduduk kecamatan Medan Perjuangan tahun 2012

Tercatat sebanyak 647 penduduk yang lahir sepanjang tahun 2012 di kecamatan Medan Perjuangan, sedangkan hanya 447 orang yang meninggal. Mobiltas penduduk di kecamatan Medan Perjuangan ini cukup ramai yakni selama tahun 2012 tercatat 913 orang datang dan 1.100 orang pindah dari kecamatan ini. Sebagian besar warga kecamatan Medan Perjuangan berprofesi sebagai pegawai swasta dan pedagang.

Penduduk dan Tenaga Kerja

Gambar 3.1 Jumlah Penduduk Per kelurahan se Kecamatan Medan Perjuangan tahun 2012



Sumber : Badan Pusat Statistik Kota Medan

Tabel 3.1: Jumlah penduduk, Luas Kelurahan kepadatan penduduk per Km dirinci menurut Kelurahan di Kecamatan Medan Perjuangan Tahun 2012

Kelurahan	Jumlah Penduduk (Jiwa)	Luas Wilayah (Km ²)	Kepadatan Penduduk Per Km ²
(1)	(2)	(3)	(4)
1. Pandau Hilir	7 195	0,39	18 448
2. Sei Kera Hulu	8 101	0,31	26 132
3. Pahlawan	7 651	0,36	21 252
4. Sei Kera Hilir I	10 729	0,45	23 842
5. Sei Kera Hilir II	8 421	0,44	19 138
6. Sidorame Timur	9 922	0,5	19 844
7. Sidorame Barat II	9 104	0,43	21 172
8. Sidorame Barat I	9 409	0,38	24 760
9. Tegal Rejo	22 994	1,1	20 903
Medan Perjuangan	93 526	4,36	21 451

Sumber : Badan Pusat Statistik Kota Medan .

Tabel 3.2: Banyaknya Rumah Tangga, Penduduk dan Rata-rata anggota Rumah Tangga dirinci menurut Kelurahan di Kecamatan Medan Perjuangan Tahun 2012

Kelurahan	Banyaknya		Rata-rata anggota RT
	R. Tangga	Penduduk	
(1)	(2)	(3)	(4)
1. Pandau Hilir	1 741	7 192	4,13
2. Sei Kera Hulu	1 949	8 097	4,16
3. Pahlawan	1 855	7 648	4,12
4. Sei Kera Hilir I	2 606	10 725	4,12
5. Sei Kera Hilir II	2 029	8 417	4,15
6. Sidorame Timur	2 306	9 916	4,19
7. Sidorame Barat II	2 181	9 099	4,17
8. Sidorame Barat I	2 238	9 403	4,20
9. Tegal Rejo	5 573	22 896	4,13
Medan Perjuangan	16908	93 483	94526

Sumber : Badan Pusat Statistik Kota Medan

Tabel 3.3: Jumlah Penduduk menurut jenis kelamin dirinci menurut Kelurahan di Kecamatan Medan Perjuangan Tahun 2012

Kelurahan	Jenis Kelamin		Jumlah (Jiwa)
	Laki-laki (Jiwa)	Perempuan (Jiwa)	
(1)	(2)	(3)	(4)
1. Pandau Hilir	3 457	3 738	7 181
2. Sei Kera Hulu	3 911	4 190	8 084
3. Pahlawan	3 673	3 978	7 637
4. Sei Kera Hilir I	4 963	5 766	10 713
5. Sei Kera Hilir II	3 922	4 499	8 402
6. Sidorame Timur	4 873	5 049	9 895
7. Sidorame Barat II	4 491	4 613	9 082
8. Sidorame Barat I	4 482	4 927	9 385
9. Tegal Rejo	11 395	11 599	22 949
Medan Perjuangan	45 167	48 359	93 526

Sumber : Sensus Penduduk 2012 -BPS Kota Medan.

Tabel 3.4: Jumlah Penduduk Menurut Kelompok Umur & Jenis Kelamin Di Kecamatan Medan Perjuangan Tahun 2012

Kelompok Umur	Jenis Kelamin		Jumlah (Jiwa)
	Laki-laki (Jiwa)	Perempuan (Jiwa)	
(1)	(2)	(3)	(4)
0-4	3 604	3 492	6 886
5-14	7 620	7 079	15 204
15-44	24 085	25 932	50 108
45-64	8 012	9 109	16 616
>=65	1 846	2 747	4 669
Medan Perjuangan	45 167	48 359	93 526

Sumber : Badan Pusat Statistik Kota Medan.

Tabel 3.5: Banyaknya Warga Negara Asing menurut Kewarganegaraan dirinci menurut Kelurahan di Kecamatan Medan Perjuangan Tahun 2012

Kelurahan	Kewarganegaraan			Jumlah (Jiwa)
	Cina (Jiwa)	India (Jiwa)	Lainnya (Jiwa)	
(1)	(2)	(3)	(4)	(5)
1. Pandau Hilir	2	0	0	2
2. Sei Kera Hulu	0	0	0	0
3. Pahlawan	0	0	0	0
4. Sei Kera Hilir I	0	0	0	0
5. Sei Kera Hilir II	0	0	0	0
6. Sidorame Timur	0	0	0	0
7. Sidorame Barat II	0	0	0	0
8. Sidorame Barat I	0	0	0	0
9. Tegal Rejo	0	0	0	0
Medan Perjuangan	2	0	0	2

Sumber : Kantor Lurah se Kecamatan Medan Perjuangan.

Tabel 3.6: Banyaknya Mutasi dan Mutandis Penduduk menurut Kelurahan di Kecamatan Medan Perjuangan Tahun 2012

Kelurahan	Lahir (Jiwa)	Mati (Jiwa)	Datang (Jiwa)	Pindah (Jiwa)
(1)	(2)	(3)	(4)	(5)
1. Pandau Hilir	23	66	100	179
2. Sei Kera Hulu	71	51	58	124
3. Pahlawan	25	30	112	101
4. Sei Kera Hilir I	36	50	73	33
5. Sei Kera Hilir II	69	53	114	75
6. Sidorame Timur	43	23	87	105
7. Sidorame Barat II	115	51	108	94
8. Sidorame Barat I	54	49	79	91
9. Tegal Rejo	211	74	182	298
Medan Perjuangan	647	447	913	1 100

Sumber : Kantor Lurah se Kecamatan Medan Perjuangan.



BAB IV

4.1 Jumlah Sekolah Negeri dan Swasta di Kecamatan Medan Perjuangan Tahun 2012

Tercatat ada sejumlah fasilitas pendidikan di kecamatan Medan Perjuangan yaitu sebanyak 7 PAUD, 15 TK swasta, 11 SD negeri dan 25 SD swasta, 13 SLTP swasta, 2SMK negeri, 5 SMK swasta dan 7 SLTA swasta.

4.2 Jumlah murid dan guru Sekolah Negeri dan Swasta di Kecamatan Medan Perjuangan Tahun 2012

Tercatat sebanyak 3370 siswa bersekolah di SD negeri dan 8845 siswa bersekolah di SD swasta pada tahun 2012 di kecamatan Medan Perjuangan. Jumlah guru yang mengajar di SD negeri sebanyak 124 orang dan 410 orang guru mengajar di SD swasta di kecamatan Medan Perjuangan tahun 2012.

4.3 Rumah Sakit, Puskesmas, Puskesmas dan Posyandu Lansia di Kecamatan Medan Perjuangan Tahun 2012

Fasilitas kesehatan yang ada di kecamatan Medan Perjuangan dapat dikatakan masih sedikit dan belum merata tersebar di tiap kelurahannya.

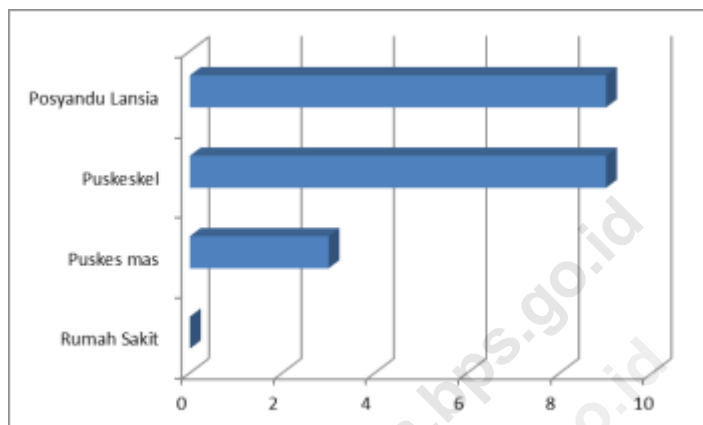
4.4 Posyandu, Dokter dan Bidan yang melayani KB di Kecamatan Medan Perjuangan Tahun 2012

Tenaga medis yang terdapat di kecamatan Medan Perjuangan ini sudah cukup tersebar di tiap kelurahan dimana pendistribusiannya disesuaikan dengan kebutuhan tiap-tiap kelurahan. Terdapat sebanyak 65 posyandu, 31 dokter dan 11 bidan di kecamatan Medan Perjuangan. Penduduk kecamatan Medan Perjuangan tergolong sudah banyak yang berpartisipasi dalam penekanan angka penduduk. Terlihat dari sejumlah pasangan usia subur, lebih dari setengahnya sudah menggunakan alat kontrasepsi.

4.5 Sarana Ibadah dan lapangan olah raga di Kecamatan Medan Perjuangan Tahun 2012

Hampir di setiap kelurahan di kecamatan Medan Perjuangan ini terdapat sarana ibadah tiap-tiap agama. Sarana olah raga belum tersedia secara merata di kecamatan Medan Perjuangan dan jumlahnya sangat terbatas.

Gambar 4.1 Banyaknya Rumah sakit, Puskesmas, Puskesmaskel dan Posyandu Lansia di Kec. Medan Perjuangan tahun 2012



Sumber : Puskesmas Kecamatan Medan Perjuangan

Gambar 4.2 Persentase penggunaan Alat Kontrasepsi pasangan usia subur di kec. Medan Perjuangan tahun 2012



Sumber : PPLKB Kecamatan Medan Perjuangan

Tabel 4.1: Jumlah Sekolah PAUD, Taman Kanak-kanak (TK) Negeri, dan Swasta dirinci menurut Kelurahan di Kecamatan Medan Perjuangan Tahun 2012

Kelurahan	PAUD	TK Negeri	TK Swasta	Jumlah
(1)	(2)	(2)	(3)	(4)
1. Pandau Hilir	0	0	2	2
2. Sei Kera Hulu	1	0	0	1
3. Pahlawan	1	0	1	2
4. Sei Kera Hilir I	1	0	1	2
5. Sei Kera Hilir II	1	0	1	2
6. Sidorame Timur	1	0	1	2
7. Sidorame Barat II	0	0	1	1
8. Sidorame Barat I	1	0	3	4
9. Tegal Rejo	1	0	5	6
Medan Perjuangan	7	0	15	22

Sumber : Kantor Lurah se Kecamatan Medan Perjuangan.

Tabel 4.2: Jumlah Sekolah Dasar Negeri dan Swasta dirinci menurut Kelurahan di Kecamatan Medan Perjuangan Tahun 2012

Kelurahan	SD Negeri	SD Swasta	Jumlah
(1)	(2)	(3)	(4)
1. Pandau Hilir	0	3	1
2. Sei Kera Hulu	0	3	1
3. Pahlawan	0	4	4
4. Sei Kera Hilir I	5	1	3
5. Sei Kera Hilir II	4	1	6
6. Sidorame Timur	1	2	3
7. Sidorame Barat II	0	4	4
8. Sidorame Barat I	0	2	2
9. Tegal Rejo	1	5	6
Medan Perjuangan	11	25	30

Sumber : Kantor Depdikbud Kecamatan Medan Perjuangan.

Tabel 4.3: Jumlah murid Sekolah Dasar Negeri dan Swasta diperinci menurut Kelurahan di Kecamatan Medan Perjuangan Tahun 2012

Kelurahan	SD Negeri (Jiwa)	SD Swasta (Jiwa)	Jumlah (Jiwa)
(1)	(2)	(3)	(4)
1. Pandau Hilir	0	4 851	4851
2. Sei Kera Hulu	0	434	434
3. Pahlawan	0	482	482
4. Sei Kera Hilir I	2 026	125	2 187
5. Sei Kera Hilir II	789	44	833
6. Sidorame Timur	199	1037	1236
7. Sidorame Barat II	0	489	489
8. Sidorame Barat I	0	533	533
9. Tegal Rejo	356	850	1 206
Medan Perjuangan	3 370	8 845	12 215

Sumber : Kantor Depdikbud Kecamatan Medan Perjuangan.

Tabel 4.4: Jumlah Guru Sekolah Dasar Negeri dan Swasta diperinci menurut Kelurahan di Kecamatan Medan Perjuangan Tahun 2012

Kelurahan	SD Negeri (Jiwa)	SD Swasta (Jiwa)	Jumlah (Jiwa)
(1)	(2)	(3)	(4)
1. Pandau Hilir	0	185	185
2. Sei Kera Hulu	0	33	33
3. Pahlawan	0	37	37
4. Sei Kera Hilir I	65	7	72
5. Sei Kera Hilir II	32	4	36
6. Sidorame Timur	11	36	47
7. Sidorame Barat II	0	40	40
8. Sidorame Barat I	0	23	23
9. Tegal Rejo	16	45	61
Medan Perjuangan	124	410	534

Sumber : Kantor Depdikbud Kecamatan Medan Perjuangan.

Tabel 4.5: Jumlah Sekolah Lanjutan Tingkat Pertama Negeri dan Swasta diperinci menurut Kelurahan di Kecamatan Medan Perjuangan Tahun 2012

Kelurahan	Negeri		Swasta		Jumlah
	Keju ruan	Umum	Keju ruan	Umum	
(1)	(2)	(3)	(4)	(5)	(6)
1. Pandau Hilir	0	0	0	2	2
2. Sei Kera Hulu	0	0	0	0	0
3. Pahlawan	0	0	0	2	2
4. Sei Kera Hilir I	0	0	0	0	0
5. Sei Kera Hilir II	0	0	0	2	2
6. Sidorame Timur	0	0	0	1	1
7. Sidorame Barat II	0	0	0	2	2
8. Sidorame Barat I	0	0	0	1	1
9. Tegal Rejo	0	0	0	3	3
Medan Perjuangan	0	0	0	13	13

Sumber : Kantor Depdikbud Kecamatan Medan Perjuangan.

Tabel 4.6: Jumlah Sekolah Lanjutan Tingkat Atas Negeri dan Swasta diperinci menurut Kelurahan di Kecamatan Medan Perjuangan Tahun 2012

Kelurahan	Negeri		Swasta		Jumlah
	Keju ruan	Umum	Keju ruan	Umum	
(1)	(2)	(3)	(4)	(5)	(6)
1. Pandau Hilir	2	0	2	2	6
2. Sei Kera Hulu	0	0	0	0	0
3. Pahlawan	0	0	1	1	2
4. Sei Kera Hilir I	0	0	0	0	0
5. Sei Kera Hilir II	0	0	0	0	0
6. Sidorame Timur	0	0	0	0	0
7. Sidorame Barat II	0	0	0	2	2
8. Sidorame Barat I	0	0	0	0	0
9. Tegal Rejo	0	0	2	2	0
Medan Perjuangan	2	0	5	7	14

Sumber : Kantor Depdikbud Kecamatan Medan Perjuangan.

Tabel 4.7: Banyaknya Rumah Sakit, Puskesmas, Puskesmaskel dan Posyandu Lansia diperinci menurut Kelurahan di Kecamatan Medan Perjuangan Tahun 2012

Kelurahan	Rumah Sakit	Puskesmas	Puskesmaskel	Posyandu Lansia
(1)	(2)	(3)	(4)	(5)
1. Pandau Hilir	0	0	1	1
2. Sei Kera Hulu	0	0	1	1
3. Pahlawan	0	0	1	1
4. Sei Kera Hilir I	0	1	1	1
5. Sei Kera Hilir II	0	0	1	1
6. Sidorame Timur	0	1	1	1
7. Sidorame Barat II	0	0	1	1
8. Sidorame Barat I	0	0	1	1
9. Tegal Rejo	0	1	1	1
Medan Perjuangan	0	3	9	9

Sumber : Puskesmas Kecamatan Medan Perjuangan.

Tabel 4.8: Jumlah Posyandu, Dokter dan Bidan yang melayani KB diperinci menurut Kelurahan di Kecamatan Medan Perjuangan Tahun 2012

Kelurahan	Posyandu	Dokter	Bidan
(1)	(2)	(3)	(4)
1. Pandau Hilir	2	3	1
2. Sei Kera Hulu	7	2	1
3. Pahlawan	7	2	2
4. Sei Kera Hilir I	8	11	1
5. Sei Kera Hilir II	6	3	1
6. Sidorame Timur	9	0	1
7. Sidorame Barat II	6	2	2
8. Sidorame Barat I	5	0	1
9. Tegal Rejo	13	8	1
Medan Perjuangan	65	31	11

Sumber : Puskesmas Kecamatan Medan Perjuangan.

Tabel 4.9: Jumlah Pasangan Usia Subur (PUS) yang mempergunakan alat kontrasepsi IUD, Pil, Kondom, Mow/P, Implant dan Suntikan diperinci menurut Kelurahan di Kecamatan Medan Perjuangan Tahun 2012

Kelurahan	P U S	Alat yang dipakai		
		I U D	M O P	M O W
(1)	(2)	(3)	(4)	(5)
1. Pandau Hilir	1 208	107	118	3
2. Sei Kera Hulu	1 521	84	4	28
3. Pahlawan	1 389	71	9	90
4. Sei Kera Hilir I	1 831	282	4	43
5. Sei Kera Hilir II	998	43	7	22
6. Sidorame Timur	1 939	374	9	58
7. Sidorame Barat II	1 035	119	12	41
8. Sidorame Barat I	1 163	107	12	46
9. Tegal Rejo	2 638	97	15	22
Medan Perjuangan	13 722	1 284	190	353

Sumber : PPLKB Kecamatan Medan Perjuangan.

Tabel 4.9: Lanjutan

Kelurahan	Alat yang dipakai			
	Implant	Suntik	Pil	Kondom
(1)	(6)	(7)	(8)	(9)
1. Pandau Hilir	31	277	233	47
2. Sei Kera Hulu	45	312	439	74
3. Pahlawan	48	375	286	964
4. Sei Kera Hilir I	69	378	341	86
5. Sei Kera Hilir II	44	320	129	74
6. Sidorame Timur	84	385	289	111
7. Sidorame Barat II	59	204	213	80
8. Sidorame Barat I	67	228	237	114
9. Tegal Rejo	146	630	626	102
Medan Perjuangan	593	3 109	2 793	1 652

Sumber : PPLKB Kecamatan Medan Perjuangan.

