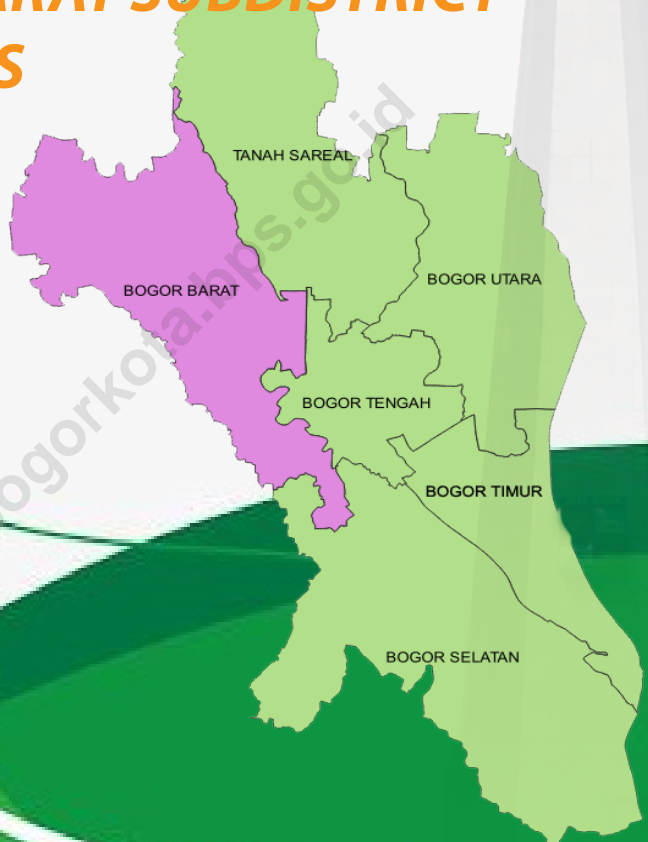


KECAMATAN BOGOR BARAT DALAM ANGKA

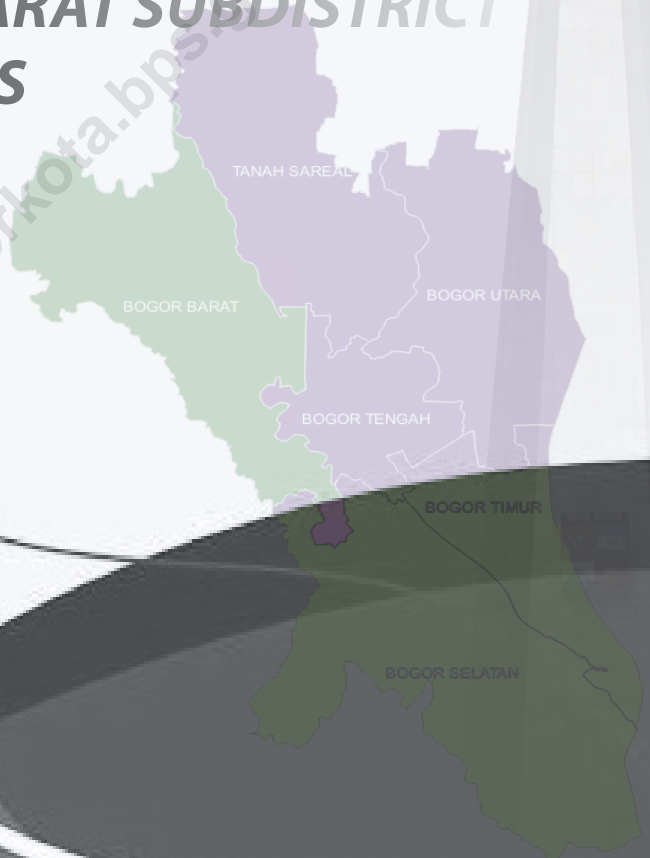
BOGOR BARAT SUBDISTRICT IN FIGURES

2022



KECAMATAN BOGOR BARAT DALAM ANGKA BOGOR BARAT SUBDISTRICT IN FIGURES 2022

<https://bogorkota.bps.go.id>



KECAMATAN BOGOR BARAT DALAM ANGKA
Bogor Barat Subdistrict in Figures
2022

No. Publikasi/*Publication Number*: 32710.2208

Katalog /*Catalog*:1102001.3271050

Ukuran Buku/*Book Size*: 14,8 cm x 21 cm

Jumlah Halaman/*Number of Pages*: xxii + 98 hal/*pages*

Naskah/*Manuscript*:

BPS Kota Bogor

BPS-Statistics of Bogor Municipality

Penyunting/*Editor*:

BPS Kota Bogor

BPS-Statistics of Bogor Municipality

Desain Kover/*Cover Design*:

BPS Kota Bogor

BPS-Statistics of Bogor Municipality

Ilustrasi Kover/*Cover Illustration*:

Peta/*Map* of Bogor Barat

Diterbitkan oleh/*Published by*:

©BPS Kota Bogor
BPS-Statistics of Bogor Municipality

Dicetak oleh/*Printed by*:

BPS

Dilarang mengumumkan, mendistribusikan, mengomunikasikan, dan/atau menggandakan sebagian atau seluruh isi buku ini untuk tujuan komersil tanpa izin tertulis dari Badan Pusat Statistik Kota Bogor

Prohibited to announce, distribute, communicate, and/or copy part or all of this book for commercial purpose without permission from BPS-Statistics Indonesia of Bogor Municipality

TIM PENYUSUN/TEAM MEMBERS

Pengarah/Director

Daryanto, M.M.

Penanggung Jawab/Persons in Charge

Daryanto, M.M.

Penyunting/Editors

Khairunnisa, S.ST., M.Si.

Pengolah Data dan Penulis Naskah/Data Processor and Writers

Iwan Rismawan

Penata Letak/Layout Designers

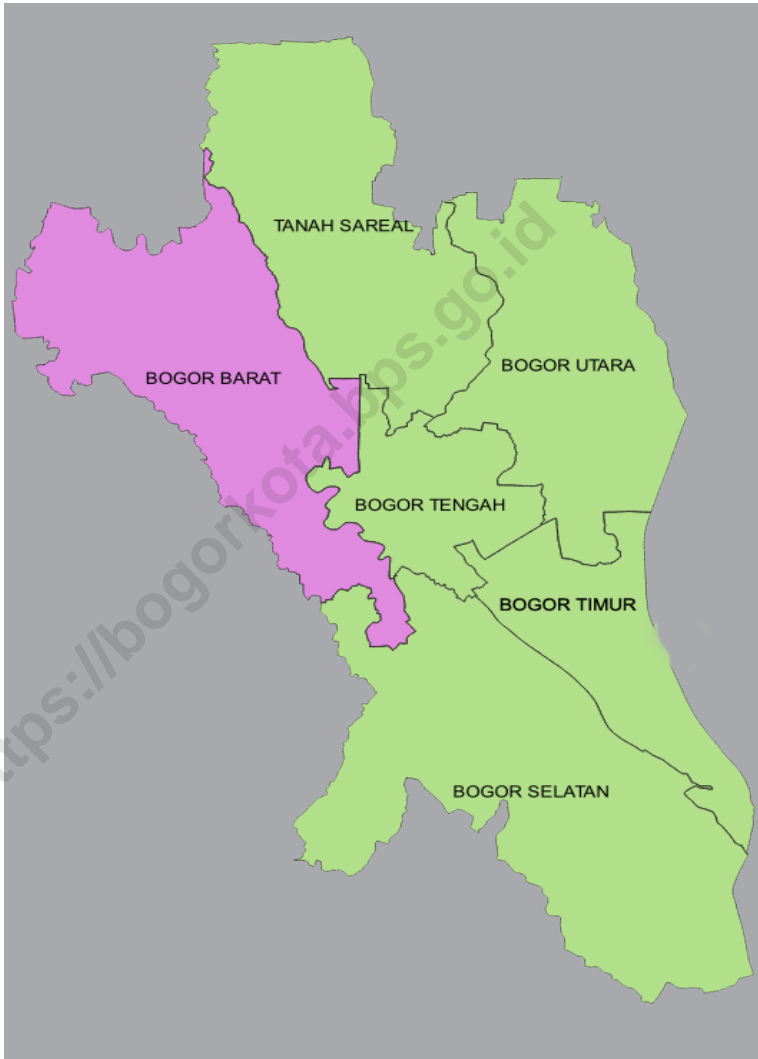
Rudi Susilo, S.ST.

KONTRIBUTOR DATA/DATA CONTRIBUTORS

1. Kementerian Agama/*Ministry of Religious Affair*
2. Kementerian Pendidikan dan Kebudayaan/*Ministry of Education and Culture*
3. Badan Meteorologi Klimatologi dan Geofisika/*Meteorological, Climatology, and Geophysical Agency*
4. Badan Pusat Statistik/*BPS-Statistics Indonesia*
5. Dinas Kependudukan dan Pencatatan Sipil Kota Bogor
6. Badan Pengelolaan Sumber Daya Aparatur Kota Bogor

<https://bogorkota.bps.go.id>

PETA WILAYAH KECAMATAN BOGOR BARAT
MAP OF BOGOR BARAT SUBDISTRICT



KEPALA BPS KOTA BOGOR
CHIEF STATISTICIAN OF BOGOR MUNICIPALITY



DARYANTO, M.M.



KATA PENGANTAR

Puji syukur kita panjatkan ke hadirat Allah SWT, Tuhan Yang Maha Esa, karena atas rahmat, taufik, dan hidayahNya Publikasi Kecamatan Bogor Barat Dalam Angka Tahun 2022 dapat tersusun dengan baik. Publikasi ini merupakan publikasi tahunan yang diterbitkan oleh BPS Kota Bogor yang berisi berbagai data dan informasi terpilih untuk membantu pembaca dalam memahami perkembangan pembangunan dan potensi Kecamatan Bogor Barat.

Materi yang disajikan dalam Kecamatan Bogor Barat Dalam Angka Tahun 2022 di antaranya mengenai geografis, pemerintahan, penduduk, sosial, ekonomi, dan bencana alam di Kecamatan Bogor Barat. Diharapkan publikasi ini dapat menjadi bahan rujukan/kajian untuk mengenal Kecamatan Bogor Tengah dengan cepat serta sebagai bahan perencanaan dan evaluasi pembangunan.

Kritik dan saran yang membangun dari berbagai pihak sangat kami harapkan untuk penyempurnaan penerbitan publikasi Kecamatan Bogor Barat Dalam Angka di masa yang akan datang. Kami sampaikan terima kasih kepada semua pihak yang telah berpartisipasi hingga diterbitkannya publikasi ini.

Bogor, September 2022
Kepala BPS Kota Bogor



DARYANTO, M.M.



PREFACE

Praise and gratitude we pray to the presence of Allah SWT, God Almighty, because of His grace, taufik, and guidance, the publication of the Bogor Barat Subdistrict in Figures in 2022 can be arranged properly. This publication is an annual publication published by BPS Bogor Municipality which contains a variety of selected data and information to assist readers in understanding the development development and potential of Bogor Barat Subdistrict.

The material presented in the Bogor Barat Subdistrict in Figures in 2022 includes geography, government, population, social, economic, and natural disasters in Bogor Barat Subdistrict. It is hoped that this publication can be used as a reference/study to get to know the Subdistrict of Bogor Barat quickly and as material for planning and evaluating development.

We really hope for constructive criticism and suggestions from various parties to improve the publication of Bogor Barat Subdistrict publications in Figures in the future. We would like to thank all parties who have participated until the publication of this publication.

Bogor, September 2022
Chief Statistician of
Bogor Municipality



DARYANTO, M.M.

DAFTAR ISI/CONTENTS

	Halaman <i>Page</i>
Kata Pengantar/ <i>Preface</i>	xi
Daftar Isi/ <i>Contents</i>	xiii
Daftar Tabel/ <i>List of Tables</i>	xv
Daftar Gambar/ <i>List of Figures</i>	xxi
1. Geografi dan Iklim/ <i>Geography and Climate</i>	1
2. Pemerintahan/ <i>Government</i>	11
3. Penduduk/ <i>Population</i>	21
4. Sosial dan Kesejahteraan Rakyat/ <i>Social and Welfare</i>	31
5. Pertanian/ <i>Agriculture</i>	59
6. Pariwisata, Transportasi, dan Komunikasi/ <i>Tourism, Transportation, and Communication</i>	73
7. Perbankan, Koperasi, dan Perdagangan/ <i>Banking, Cooperative, and Trade</i>	87

DAFTAR TABEL/LIST OF TABLES

Halaman
Page

1.	GEOGRAFI /GEOGRAPHY	
1.1	KEADAAN GEOGRAFI GEOGRAPHY CONDITION	
1.1	Luas Daerah Menurut Desa/Kelurahan di Kecamatan Bogor Barat, 2021 <i>Total Area by Villages/Kelurahan in Bogor Barat Subdistrict, 2021</i>	8
1.2	Jarak ke Ibukota Kecamatan dan Ibukota Kabupaten/Kota Menurut Desa/Kelurahan di Kecamatan Bogor Barat (km), 2021 <i>Distance to the Subdistrict Capital and Regency/Municipal Capital by Villages/Kelurahan in Bogor Barat Subdistrict (km), 2021</i>	9
2.	PEMERINTAHAN/GOVERNMENT	
2.1	WILAYAH ADMINISTRATIF ADMINISTRATIVE AREA	
2.1.1	Jumlah Rukun Warga (RW) dan Rukun Tetangga (RT) Menurut Desa/Kelurahan di Kecamatan Bogor Barat, 2021 <i>Number of Rukun Warga and Rukun Tetangga by Villages'/Kelurahan in Bogor Barat Subdistrict, 2021</i>	18
2.2	SUMBER DAYA MANUSIA HUMAN RESOURCES	
2.2.1	Jumlah Pegawai Negeri Sipil Menurut Pemerintah Daerah di Kecamatan Bogor Barat, 2021 <i>Number of Civil Servants by Local Government in Bogor Barat Subdistrict, 2021</i>	19
3.	PENDUDUK/POPULATION	
3.1	Penduduk, Distribusi Persentase Penduduk, Kepadatan Penduduk, Rasio Jenis Kelamin Penduduk Menurut Desa/Kelurahan di Kecamatan Bogor Barat, 2021 <i>Population, Percentage Distribution of Population, Population Density, and Population Sex Ratio by Villages/Kelurahan in Bogor Barat Subdistrict, 2021</i>	28

3.2	Jumlah Penduduk Menurut Kelompok Umur dan Jenis Kelamin di Kecamatan Bogor Barat, 2021 <i>Population by Age Groups and Sex in Bogor Barat Subdistrict, 2021....</i>	30
4.	SOSIAL DAN KESEJAHTERAAN RAKYAT/SOCIAL AND WELFARE	
4.1	PENDIDIKAN EDUCATION	
4.1.1	Banyaknya Desa ¹ /Kelurahan yang Memiliki Fasilitas Sekolah Menurut Tingkat Pendidikan di Kecamatan Bogor Barat, 2019–2021 <i>Number of Villages¹/Kelurahan Having Educational Facilities by Educational Level in Bogor Barat Subdistrict, 2019–2021.....</i>	38
4.1.2	Jumlah Sekolah Menurut Tingkat Pendidikan di Kecamatan Bogor Barat, 2020/2021 dan 2021/2022 <i>Number of Schools by Educational Level in Bogor Barat Subdistrict, 2020/2021 and 2021/2022.....</i>	39
4.1.3	Jumlah Guru Menurut Tingkat Pendidikan di Kecamatan Bogor Barat, 2020/2021 dan 2021/2022 <i>Number of Teachers by Educational Level in Bogor Barat Subdistrict, 2020/2021 and 2021/2022.....</i>	40
4.1.4	Jumlah Murid Menurut Tingkat Pendidikan di Kecamatan Bogor Barat, 2020/2021 dan 2021/2022 <i>Number of Pupils by Educational Level in Bogor Barat Subdistrict, 2020/2021 and 2021/2022.....</i>	41
4.2	KESEHATAN HEALTH	
4.2.1	Banyaknya Desa ¹ /Kelurahan yang Memiliki Sarana Kesehatan Menurut Jenis Sarana Kesehatan di Kecamatan Bogor Barat, 2019–2021 <i>Number of Villages¹/Kelurahan Health Facilities by Type of Health Facilities in Bogor Barat Subdistrict, 2019–2021</i>	42

4.2.2	Banyaknya Warga Penderita Kekurangan Gizi Menurut Desa/ Kelurahan di Kecamatan Bogor Barat, 2020 <i>Number of People with Malnutrition by Villages/Kelurahan in Bogor Barat Subdistrict, 2020.....</i>	43
4.3	PERUMAHAN DAN LINGKUNGAN HOUSING AND ENVIRONMENT	
4.3.1	Banyaknya Desa/Kelurahan Menurut Sumber Air Minum Sebagian Besar Keluarga di Kecamatan Bogor Barat, 2019–2021 <i>Number of Villages/Kelurahan by Drinking Water Source of Majority Family in Bogor Barat Subdistrict, 2019–2021</i>	44
4.3.2	Banyaknya Keluarga Menurut Desa/Kelurahan dan Jenis Pengguna Listrik di Kecamatan Bogor Barat, 2021 <i>Number of Family by Villages/Kelurahan and Type of Electricity Consumer in Bogor Barat Subdistrict, 2021</i>	45
4.3.3	Banyaknya Desa/Kelurahan Menurut Sumber Penerangan Jalan Utama Desa/Kelurahan di Kecamatan Bogor Barat, 2019–2021 <i>Number of Villages/Kelurahan by Source of Villages/Kelurahan's Main Street Illumination in Bogor Barat Subdistrict, 2019–2021.....</i>	46
4.3.4	Banyaknya Desa/Kelurahan Menurut Penggunaan Fasilitas Tempat Buang Air Besar Sebagian Besar Keluarga di Kecamatan Bogor Barat, 2019–2021 <i>Number of Villages/Kelurahan by Toilet Facility Used by Majority Family in Bogor Barat Subdistrict, 2019–2021</i>	47
4.3.5	Banyaknya Desa/Kelurahan Menurut Jenis Bahan Bakar untuk Memasak yang Digunakan Sebagian Besar Keluarga di Kecamatan Bogor Barat, 2021 <i>Number of Villages/Kelurahan by Type of Cooking Fuel Used by Majority Family in Bogor Barat Subdistrict, 2021</i>	48
4.4	AGAMA DAN SOSIAL LAINNYA RELIGION AND OTHER SOCIAL AFFAIRS	
4.4.1	Jumlah Tempat Peribadatan Menurut Desa/Kelurahan di Kecamatan Bogor Barat, 2021 <i>Number of Worship Places by Villages/Kelurahan in Bogor Barat Subdistrict, 2021</i>	49

4.4.2	Banyaknya Kejadian Bencana Alam Menurut Desa/Kelurahan dan Jenis Bencana Alam di Kecamatan Bogor Barat, 2020 <i>Number of Natural Disaster Events by Villages/Kelurahan and Type of Natural Disaster in Bogor Barat Subdistrict, 2020.....</i>	50
4.4.3	Banyaknya Korban Jiwa Akibat Bencana Alam Menurut Desa/Kelurahan dan Jenis Bencana Alam di Kecamatan Bogor Barat, 2020 <i>Number of Fatalities Due to Natural Disasters by Villages/Kelurahan and Type of Natural Disaster in Bogor Barat Subdistrict, 2020.....</i>	53
4.4.4	Keberadaan Fasilitas/Upaya Antisipasi/Mitigasi Bencana Alam Menurut Desa/Kelurahan di Kecamatan Bogor Barat, 2021 <i>Existence of Facilities/Efforts for Anticipation/Mitigation of Natural Disasters by Villages/Kelurahan by Villages/Kelurahan in Bogor Barat Subdistrict, 2021</i>	56
4.4.5	Banyaknya Desa/Kelurahan yang Memiliki Kelompok Kegiatan Olahraga Menurut Jenis Olahraga dan Ketersediaan Fasilitas/Lapangan Olahraga di Kecamatan Bogor Barat, 2021 <i>Number of Villages/Kelurahan Having Sport Activities Groups by Type of Sport and Availability of Sport Facilities/Fields in Bogor Barat Subdistrict, 2021</i>	58
5.	PERTANIAN/AGRICULTURE	
5.1	Luas Panen Tanaman Sayuran Semusim Menurut Jenis Tanaman di Kecamatan Bogor Barat (ha), 2018–2021 <i>Harvested Area of Seasonal Vegetables by Kind of Plant in Bogor Barat Subdistrict (ha), 2018–2021.....</i>	66
5.2	Produksi Tanaman Sayuran Semusim Menurut Jenis Tanaman di Kecamatan Bogor Barat (kuintal), 2018–2021 <i>Production of Seasonal Vegetables by Kind of Plant in Bogor Barat Subdistrict (quintal), 2018–2021</i>	67
5.3	Luas Panen Tanaman Biofarmaka Menurut Jenis Tanaman di Kecamatan Bogor Barat (m ²), 2018–2021 <i>Harvested Area of Medicinal Plants by Kind of Plant in Bogor Barat Subdistrict (m²), 2018–2021.....</i>	68

5.4	<p>Produksi Tanaman Biofarmaka Menurut Jenis Tanaman di Kecamatan Bogor Barat (kg), 2018–2021 <i>Production of Medicinal Plants by Kind of Plant in Bogor Barat Subdistrict (kg), 2018–2021</i></p>	69
5.5	<p>Luas Panen Tanaman Hias Menurut Jenis Tanaman di Kecamatan Bogor Barat (m²), 2018–2021 <i>Harvested Area of Ornamental Plants by Kind of Plant in Bogor Barat Subdistrict (m²), 2018–2021</i></p>	70
5.6	<p>Produksi Tanaman Hias Menurut Jenis Tanaman di Kecamatan Bogor Barat (tangkai), 2018–2021 <i>Production of Ornamental Plants by Kind of Plant n Bogor Barat Subdistrict (stalks), 2018–2021</i></p>	71
5.7	<p>Produksi Buah-Buahan Menurut Jenis Tanaman di Kecamatan Bogor Barat (kuintal), 2018–2021 <i>Production of Annual Fruits by Kind of Plant in Bogor Barat Subdistrict (quintal), 2018–2021</i></p>	72
6.	PARIWISATA, TRANSPORTASI, DAN KOMUNIKASI/TOURISM, TRANSPORTATION, AND COMMUNICATION	
6.1	PARIWISATA TOURISM	
6.1.1	<p>Jumlah Sarana Akomodasi Menurut Desa/Kelurahan dan Jenis Akomodasi di Kecamatan Bogor Barat, 2021 <i>Number of Accomodation Facilities by Villages/Kelurahan and Type of Accomodation in Bogor Barat Subdistrict, 2021</i></p>	80
6.2	TRANSPORTASI TRANSPORTATION	
6.2.1	<p>Prasarana dan Sarana Transportasi Antar Desa/Kelurahan Menurut Desa/Kelurahan di Kecamatan Bogor Barat, 2021 <i>Inter-Villages/Kelurahan Transportation Infrastructure and Facilities by Villages/Kelurahan in Bogor Barat Subdistrict, 2021</i></p>	81
6.3	KOMUNIKASI COMMUNICATION	

6.3.1	Keberadaan Kantor Pos/Pos Pembantu/Rumah Pos, Pos Keliling, dan Perusahaan/Agen Jasa Ekspedisi Swasta Menurut Desa/Kelurahan di Kecamatan Bogor Barat, 2021 <i>Number of Post Office/Subsidiary of Post Office, Mobile Portal Service, Private Expedition Service Company by Villages/Kelurahan in Bogor Barat Subdistrict, 2021</i>	83
6.3.2	Jumlah Menara Telepon seluler dan Operator Layanan Komunikasi Telepon Seluler Menurut Desa/Kelurahan di Kecamatan Bogor Barat, 2021 <i>Number of Base Transceiver Station (BTS) and Cellular Phone Communication Service Operators by Villages/Kelurahan in Bogor Barat Subdistrict, 2021</i>	84
6.3.3	Kekuatan Sinyal Telepon Seluler dan Jenis Sinyal Internet Telepon Seluler Menurut Desa/Kelurahan di Kecamatan Bogor Barat, 2021 <i>The Strenght of Celular Phone Signal by Villages/Kelurahan in Bogor Barat Subdistrict, 2021</i>	85
7. PERBANKAN, KOPERASI, DAN PERDAGANGAN/BANKING, COOPERATIVE, AND TRADE		
7.1	Banyaknya Sarana Lembaga Keuangan Bank Menurut Desa/Kelurahan dan Jenis Bank di Kecamatan Bogor Barat, 2021 <i>Number of Bank by Villages/Kelurahan and Type of Bank in Bogor Barat Subdistrict, 2021</i>	94
7.2	Banyaknya Koperasi Aktif Menurut Menurut Desa/Kelurahan dan Jenis Koperasi di Kecamatan Bogor Barat, 2021 <i>Number of Cooperative by Villages/Kelurahan and Type of Cooperative in Bogor Barat Subdistrict, 2021</i>	95
7.3	Banyaknya Sarana Perdagangan Menurut Desa/Kelurahan dan Jenis Sarana Perdagangan di Kecamatan Bogor Barat, 2021 <i>Number of Trade Facilities by Villages/Kelurahan and Type of Trade Facilities in Bogor Barat Subdistrict, 2021</i>	97

DAFTAR GAMBAR/LIST OF FIGURES

	Halaman Page
1.1 Luas Daerah menurut Desa/Kelurahan (%), 2021 <i>Total Area by Village/Kelurahan (%), 2021</i>	6
1.2 Jarak ke Ibukota Kecamatan Menurut Desa/ Kelurahan di Kecamatan Bogor Barat (km), 2021 <i>Distance to the Subdistrict Capital by Village/Kelurahan in Bogor Barat Subdistrict (km), 2021</i>	7
2.1 Jumlah Rukun Warga (RW) dan Rukun Tetangga (RT) Menurut Desa/Kelurahan di Kecamatan Bogor Barat, 2021 <i>Number of Rukun Warga and Rukun Tetangga by Villages¹/ Kelurahan in Bogor Barat Subdistrict, 2021</i>	16
3.1 Jumlah Penduduk Menurut Desa/Kelurahan dan Jenis Kelamin di Kecamatan Bogor Barat, 2021 <i>Population by Villages/Kelurahan and Sex in Bogor Barat Subdistrict, 2021</i>	26
3.2 Jumlah Penduduk Menurut Kelompok Umur dan Jenis Kelamin di Kecamatan Bogor Barat, 2021 <i>Population by Age Groups and Sex in Bogor Barat Subdistrict, 2021</i>	27
4.1 Banyaknya Desa/Kelurahan yang Memiliki Sarana Kesehatan Menurut Jenis Sarana Kesehatan di Kecamatan Bogor Barat, 2019-2021 <i>Number of Villages/Kelurahan Health Facilities by Type of Health Facilities in Bogor Barat Subdistrict, 2019-2021</i>	36
5.1 Produksi Tanaman Sayuran Semusim Menurut Jenis Tanaman di Kecamatan Bogor Barat (kuintal), 2018–2021 <i>Production of Seasonal Vegetables by Kind of Plant In Bogor Barat Subdistrict (quintal), 2018–2021</i>	64
6.1 Jumlah Menara Telepon seluler dan Operator Layanan Komunikasi Telepon Seluler Menurut Desa/ Kelurahan di Kecamatan Bogor Barat, 2021	

	Halaman Page
	<i>Number of Base Transceiver Station (BTS) and Cellular Phone Communication Service Operators by Villages/Kelurahan in Bogor Barat Subdistrict, 2021.....</i> 78
7.1	<i>Jumlah Mini Market/Supermarket/Swalayan Menurut Kelurahan di Kecamatan Bogor Barat, 2021 Number of Minimarket/Swalayan/Supermarket by Villages/ Kelurahan in Bogor Barat Subdistrict, 2021.....</i> 92

<https://bogorkota.bps.go.id>

01

GEOGRAFI DAN IKLIM
GEOGRAPHY AND CLIMATE

<https://bogorkota.bps.go.id>

PENJELASAN TEKNIS

1. Topografi adalah keadaan muka bumi pada suatu kawasan atau daerah.
2. Puncak adalah bagian paling atas gunung/pegunungan.
3. Lereng adalah bagian dari gunung/pegunungan/bukit yang letaknya di antara puncak sampai /Lembah
4. Lembah adalah daerah rendah diantara dua gunung/ pegunungan atau daerah yang mempunyai kedudukan lebih rendah dibandingkan daerah sekitarnya. Lembah di daerah pegunungan lipatan sering disebut slinkin. Lembah di daerah pegunungan patahan disebut graben atau slenk. Sedangkan lembah di daerah yang bergunung-gunung disebut lembah antar pegunungan.
5. 5. Dataran adalah bagian atau sisi bidang tanah yang tampak datar, rata, dan membentang.

<https://bogorkota.bps.go.id>

<https://bogorkota.bps.go.id>

ULASAN

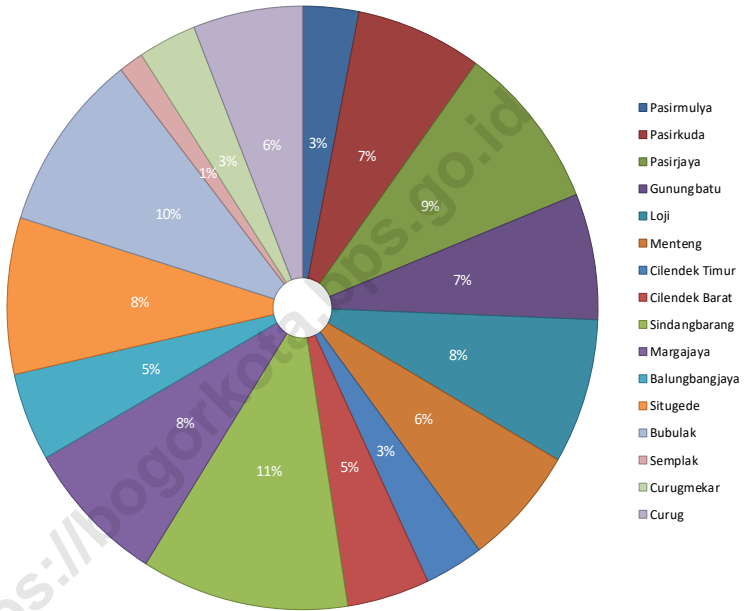
Secara geografis Kota Bogor terletak di antara 106o 48' BT dan 6o 26' LS, kedudukan geografis Kota Bogor di tengah-tengah wilayah Kabupaten Bogor serta lokasinya sangat dekat dengan Ibukota Negara, merupakan potensi yang strategis bagi perkembangan dan pertumbuhan ekonomi dan jasa, pusat kegiatan nasional untuk industri, perdagangan, transportasi, komunikasi, dan pariwisata.

Kecamatan Bogor Barat terdiri dari 16 kelurahan dengan persentase luas berbeda. Kelurahan terluas adalah Kelurahan Sindang Barang seluas 3.7 km persegi, sedangkan kelurahan yang terkecil adalah Kelurahan Semplak seluas 0.44 km persegi

Kantor Kecamatan Bogor Barat berada di Kelurahan Loji sehingga Kelurahan Loji hanya berjarak kurang dari 1 km dari kantor kecamatan. Sementara itu kantor kelurahan dengan jarak terjauh dari kantor administrasi Kecamatan Bogor Barat yaitu kantor Kelurahan Balumbang Jaya dengan jarak sekitar 7 km. Sedangkan untuk jarak ke Kantor Walikota Bogor, kelurahan terdekat adalah Kelurahan Menteng dengan jarak sekitar 2 km dan kelurahan terjauh adalah Kelurahan Balumbang Jaya dan Kelurahan Situ Gede dengan jarak sekitar 9 km

Gambar 1.1
Figures

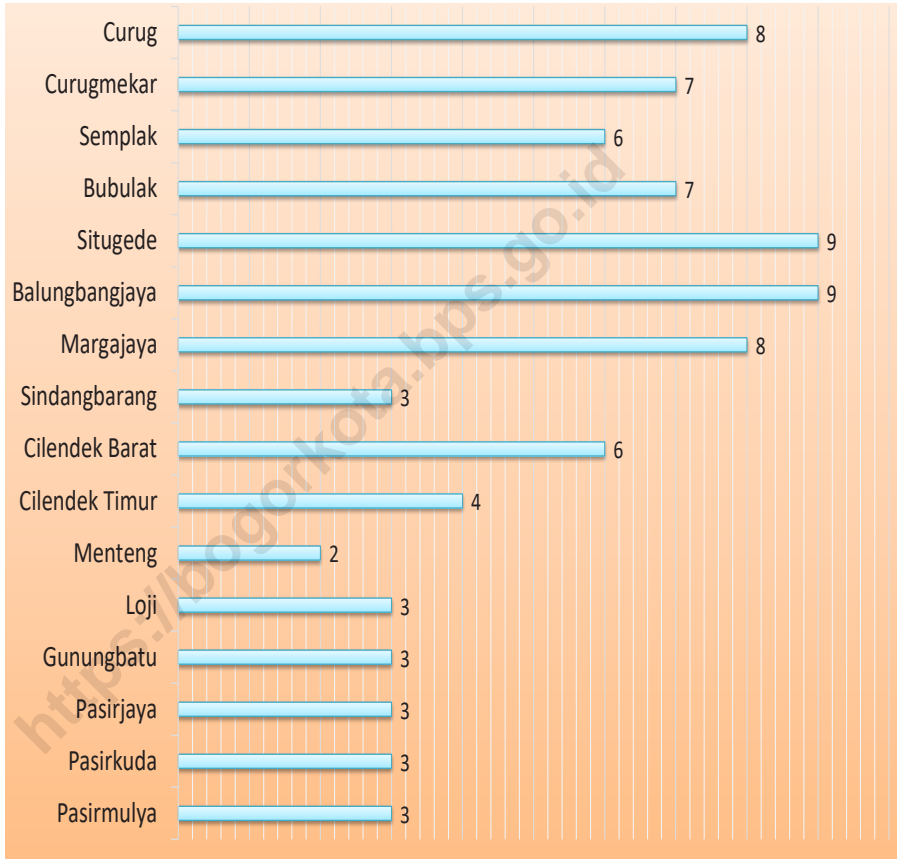
Luas Daerah menurut Desa/Kelurahan (%), 2021
Total Area by Village/Kelurahan (%), 2021



Sumber/Source : BPS, Pendataan Potensi Desa (Podes) 2021/BPS-Statistics Indonesia, Village Potential Data Collecting 2021-

Gambar 1.2
Figures

**Jarak ke Ibukota Kecamatan Menurut Desa/Kelurahan
di Kecamatan Bogor Barat (km), 2021**
*Distance to the Subdistrict Capital by Village/Kelurahan
in Bogor Barat Subdistrict (km), 2021*



Sumber/Source : .. BPS, Pendataan Potensi Desa (Podes) 2021/BPS-Statistics Indonesia, Village Potential Data Collecting 2021 BPS, Pendataan Potensi Desa (Podes) 2021/BPS-Statistics Indonesia, Village Potential Data Collecting 2021-

Tabel 1.1
Table

Luas Daerah Menurut Desa/Kelurahan di Kecamatan Bogor Barat, 2021
Total Area by Villages/Kelurahan in Bogor Barat Subdistrict, 2021

Desa/Kelurahan Village/Kelurahan	Luas Total Area (km ² /sq.km)	Persentase terhadap Luas Kecamatan Percentage to Subdistrict Area
(1)	(2)	(3)
Pasirmulya	1	3.07%
Pasirkuda	2.25	6.91%
Pasirjaya	2.9	8.90%
Gunungbatu	2.2	6.75%
Loji	2.53	7.77%
Menteng	2.09	6.41%
Cilendek Timur	1.05	3.22%
Cilendek Barat	1.47	4.51%
Sindangbarang	3.7	11.36%
Margajaya	2.55	7.83%
Balungbangjaya	1.54	4.73%
Situgede	2.73	8.38%
Bubulak	3.14	9.64%
Semplak	0.44	1.35%
Curugmekar	1.04	3.19%
Curug	1.95	5.99%
Bogor Barat	32.58	100.00%

Sumber/Source: BPS, Pendataan Potensi Desa (Podes) 2021/BPS-Statistics Indonesia, Village Potential Data Collecting 2021

Tabel 1.2
Table

Jarak ke Ibukota Kecamatan dan Ibukota Kabupaten/Kota Menurut Desa/Kelurahan di Kecamatan Bogor Barat (km), 2021
Distance to the Subdistrict Capital and Regency/Municipal Capital by Villages/Kelurahan in Bogor Barat Subdistrict (km), 2021

Desa/Kelurahan <i>Village/Kelurahan</i>	Jarak ke Ibukota Kecamatan <i>Distance to Subdistrict Capital</i>	Jarak ke Ibukota Kabupaten/ Kota <i>Distance to Regency/Municipal Capital</i>
(1)	(2)	(3)
Pasirmulya	2	3
Pasirkuda	2	3
Pasirjaya	3	3
Gunungbatu	2	3
Loji	1	3
Menteng	1	2
Cilendek Timur	3	4
Cilendek Barat	3	6
Sindangbarang	2	3
Margajaya	4	8
Balungbangjaya	7	9
Situgede	6	9
Bubulak	6	7
Semplak	3	6
Curugmekar	3	7
Curug	5	8

Sumber/Source: BPS, Pendataan Potensi Desa (Podes) 2021/BPS-Statistics Indonesia, Village Potential Data Collecting 2021

<https://bogorkota.bps.go.id>

02

PEMERINTAHAN
GOVERNMENT

<https://bogorkota.bps.go.id>

PENJELASAN TEKNIS

1. Desa adalah desa dan desa adat atau yang disebut dengan nama lain, selanjutnya disebut Desa adalah kesatuan masyarakat hukum yang memiliki batas wilayah yang berwenang untuk mengatur dan mengurus urusan pemerintahan, kepentingan masyarakat setempat berdasarkan prakarsa masyarakat, hak asal usul, dan/atau hak tradisional yang diakui dan dihormati dalam sistem Pemerintahan Negara Kesatuan Republik Indonesia (Undang-Undang Nomor 6 Tahun 2014 tentang Desa).
2. Kelurahan adalah suatu wilayah yang dipimpin oleh seorang Lurah sebagai perangkat daerah kabupaten dan atau daerah kota di bawah kecamatan (UndangUndang No. 32 Tahun 2004 tentang Pemerintahan Daerah).

<https://bogorkota.bps.go.id/>

<https://bogorkota.bps.go.id>

ULASAN

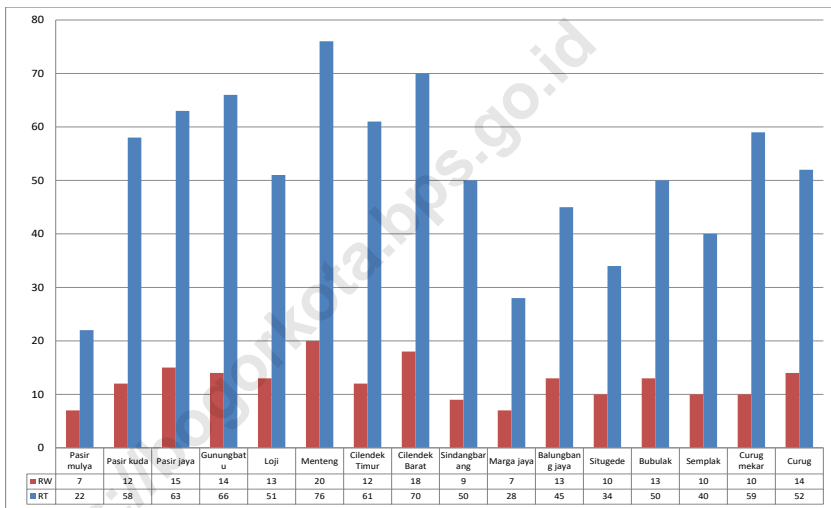
Kecamatan Bogor Barat terdiri dari 16 kelurahan, dimana setiap kelurahan memiliki wilayah RT dan RW untuk membantu mempermudah jalannya pemerintahan. Terdapat 196 RW dan 829 RT di Kecamatan Bogor Barat.

Kelurahan Cilendek Barat memiliki jumlah RW terbanyak yaitu 20 dan RT terbanyak Kelurahan Cilendek Timur dengan jumlah 78 RT dan RW paling sedikit yaitu di Kelurahan di Kelurahan Pasir Mulya dan Marga Jaya.

<https://bogorkota.bps.go.id>

Gambar 2.1
Figures

Jumlah Rukun Warga (RW) dan Rukun Tetangga (RT) Menurut Desa/Kelurahan di Kecamatan Kecamatan Bogor Barat, 2021
Number of Rukun Warga and Rukun Tetangga by Villages¹/Kelurahan in Kecamatan Bogor Barat Subdistrict, 2021



Sumber/Source : BPS, Pendataan Potensi Desa (Podes) 2021/BPS-Statistics Indonesia, Village Potential Data Collecting 2021...

<https://bogorkota.bps.go.id>

2.1 WILAYAH ADMINISTRATIF ADMINISTRATIVE AREA

Tabel 2.1.1 Jumlah Rukun Warga (RW) dan Rukun Tetangga (RT) Menurut Desa/Kelurahan di Kecamatan Bogor Barat, 2021
Table *Number of Rukun Warga and Rukun Tetangga by Villages'/Kelurahan in Kecamatan Bogor Barat Subdistrict, 2021*

Desa/Kelurahan <i>Village/Kelurahan</i>	Rukun Warga (RW) <i>Rukun Warga</i>	Rukun Tetangga (RT) <i>Rukun Tetangga</i>
(1)	(2)	(3)
Pasirmulya	7	22
Pasirkuda	12	58
Pasirjaya	15	63
Gunungbatu	14	66
Loji	13	51
Menteng	20	71
Cilendek Timur	12	61
Cilendek Barat	17	78
Sindangbarang	9	50
Margajaya	7	28
Balungbangjaya	13	45
Situgede	10	34
Bubulak	13	50
Semplak	10	41
Curugmekar	10	59
Curug	14	52
Bogor Barat	196	829

Catatan/Note: ...

Sumber/Source: BPS, Pendataan Potensi Desa (Podes) 2021/BPS-Statistics Indonesia, Village Potential Data Collecting 2021--

2.2 SUMBER DAYA MANUSIA HUMAN RESOURCES

Tabel 2.2.1 Jumlah Pegawai Negeri Sipil Menurut Pemerintah Daerah, 2021
Table Number of Civil Servants by Local Government, 2021

Pemerintah Daerah Local Government	Jumlah Total
(1)	(2)
Kecamatan Bogor Barat	23
Pasirmulya	9
Pasirkuda	9
Pasirjaya	8
Gunungbatu	7
Loji	7
Menteng	9
Cilendek Timur	7
Cilendek Barat	6
Sindangbarang	9
Margajaya	9
Balungbangjaya	6
Situgede	5
Bubulak	7
Semplak	7
Curugmekar	7
Curug	7

Catatan/Note: ...

Sumber/Source: BKP SDM Kota Bogor

<https://bogorkota.bps.go.id>

03

PENDUDUK
POPULATION

<https://bogorkota.bps.go.id>

PENJELASAN TEKNIS

1. Sumber utama data kependudukan adalah sensus penduduk yang dilaksanakan setiap sepuluh tahun sekali. Sensus penduduk telah dilaksanakan sebanyak tujuh kali sejak Indonesia merdeka, yaitu tahun 1961, 1971, 1980, 1990, 2000, 2010 dan 2020. Di dalam sensus penduduk, pencacahan dilakukan terhadap seluruh penduduk yang berdomisili di wilayah teritorial Indonesia termasuk warga negara asing kecuali anggota korps diplomatic negara sahabat beserta keluarganya. Metode pengumpulan data dalam sensus dilakukan dengan wawancara antara petugas sensus dengan responden dan juga melalui e-sensus. Pencatatan penduduk menggunakan konsep usual residence, yaitu konsep di mana penduduk biasa bertempat tinggal.
2. Penduduk Indonesia adalah semua orang yang berdomisili di wilayah teritorial Indonesia selama 12 bulan atau lebih dan atau mereka yang berdomisili kurang dari 12 bulan tetapi bertujuan menetap.
3. Laju pertumbuhan penduduk adalah angka yang menunjukkan persentase per tambahan penduduk dalam jangka waktu tertentu.
4. Kepadatan penduduk adalah rasio banyaknya penduduk per kilometer persegi.
5. Rasio jenis kelamin adalah perbandingan antara penduduk laki-laki dan penduduk perempuan pada suatu wilayah dan waktu tertentu. Biasanya dinyatakan dengan banyaknya penduduk laki-laki untuk 100 penduduk perempuan.
6. Distribusi penduduk adalah pola persebaran penduduk di suatu wilayah, baik berdasarkan batas-batas geografis maupun berdasarkan batas-batas administrasi pemerintahan.
7. Komposisi penduduk adalah pola persebaran penduduk menurut karakteristiknya, contoh: penduduk menurut kelompok umur, penduduk menurut jenis kelamin

<https://bogorkota.bps.go.id>

ULASAN

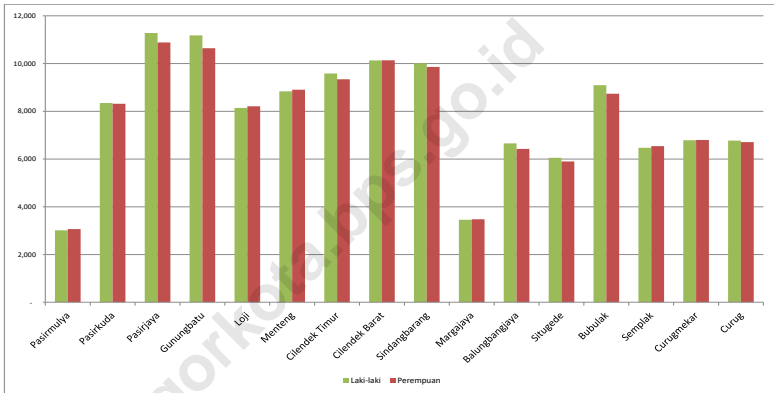
Penduduk Kecamatan Bogor Barat sebanyak jiwa terdiri dari 125.782 laki-laki dan 123.926 perempuan, sehingga rasio penduduknya sebesar 101. Kelurahan dengan penduduk terbanyak adalah Kelurahan Pasir Jaya Sebanyak 22.161 Jiwa.

Penduduk terpadat di Kelurahan Semplak dengan kepadatan Penduduk 29.568 jiwa per km persegi. Dilihat dari kelompok umur, penduduk terbanyak adalah kelompok usia 20-24 tahun yaitu sebanyak 20.296 Jiwa.

<https://bogorkota.bps.go.id>

Gambar 3.1
Figures

Jumlah Penduduk Menurut Desa/Kelurahan dan Jenis Kelamin di Kecamatan Bogor Barat, 2021,
Population by Villages/Kelurahan and Sex in Bogor Barat Subdistrict, 2021

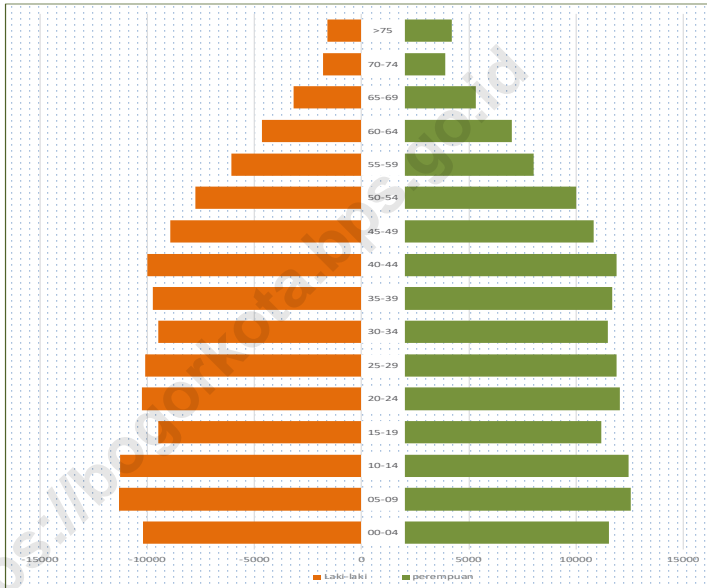


Catatan/Note: ...

Sumber/Source: Dinas Kependudukan dan Pencatatan Sipil Kota Bogor

Gambar 3.2
Figures

**Jumlah Penduduk Menurut Kelompok Umur dan Jenis Kelamin di Kecamatan Bogor Barat, 2021,
Population by Age Groups and Sex in Bogor Barat Subdistrict, 2021**



Catatan/Note: ...
Sumber/Source: Dinas Kependudukan dan Pencatatan Sipil Kota Bogor

Tabel 3.1
Table

Penduduk, Distribusi Persentase Penduduk, Kepadatan Penduduk, Rasio Jenis Kelamin Penduduk Menurut Desa/ Kelurahan di Kecamatan Bogor Barat, 2021
Population, Percentage Distribution of Population, Population Density, and Population Sex Ratio by Villages/ Kelurahan in Bogor Barat Subdistrict, 2021

Desa/Kelurahan Village/Kelurahan	Penduduk/Population		
	Laki-Laki/Male	Perempuan/Female	Jumlah/Total
(1)	(2)	(3)	(4)
Pasirmulya	3 011	3 066	6 077
Pasirkuda	8 344	8 314	16 658
Pasirjaya	11 277	10 884	22 161
Gunungbatu	11 175	10 641	21 816
Loji	8 141	8 210	16 351
Menteng	8 833	8 903	17 736
Cilendek Timur	9 583	9 341	18 924
Cilendek Barat	10 131	10 135	20 266
Sindangbarang	10 007	9 854	19 861
Margajaya	3 454	3 474	6 928
Balungbangjaya	6 654	6 423	13 077
Situgede	6 049	5 899	11 948
Bubulak	9 093	8 735	17 828
Semplak	6 470	6 540	13 010
Curugmekar	6 787	6 798	13 585
Curug	6 773	6 709	13 482
Kecamatan Bogor Barat	125 782	123 926	249 708

Lanjutan Tabel/*Continued Table 3.1*

Desa/Kelurahan <i>Village/Kelurahan</i>	Persentase Penduduk <i>Percentage of Total Population</i>	Kepadatan Penduduk (per Km ²) <i>Population Density per sq.km</i>	Rasio Jenis Kelamin Penduduk <i>Population Sex Ratio</i>
(1)	(5)	(6)	(7)
Pasirmulya	2.43	6 077	98
Pasirkuda	6.67	7 404	100
Pasirjaya	8.87	7 642	104
Gunungbatu	8.74	9 916	105
Loji	6.55	6 463	99
Menteng	7.10	8 486	99
Cilendek Timur	7.58	18 023	103
Cilendek Barat	8.12	13 786	100
Sindangbarang	7.95	5 368	102
Margajaya	2.77	2 717	99
Balungbangjaya	5.24	8 492	104
Situgede	4.78	4 377	103
Bubulak	7.14	5 678	104
Semplak	5.21	29 568	99
Curugmekar	5.44	13 063	100
Curug	5.40	6 914	101
Kecamatan Bogor Barat	100.00	7 664	101

Catatan/*Note*: ...Sumber/*Source*: Dinas Kependudukan dan Pencatatan Sipil Kota Bogor

Tabel 3.2
Table

Jumlah Penduduk Menurut Kelompok Umur dan Jenis Kelamin di Kecamatan Bogor Barat, 2021
Population by Age Groups and Sex in Bogor Barat Subdistrict, 2021

Kelompok Umur Age Groups	Jenis Kelamin/Sex		
	Laki-Laki Male	Perempuan Female	Jumlah Total
(1)	(2)	(3)	(4)
00-04	10 190	9 512	19 702
05-09	11 307	10 538	21 845
10-14	11 287	10 438	21 725
15-19	9 489	9 185	18 674
20-24	10 242	10 054	20 296
25-29	10 078	9 883	19 961
30-34	9 481	9 465	18 946
35-39	9 744	9 678	19 422
40-44	10 009	9 890	19 899
45-49	8 927	8 808	17 735
50-54	7 781	8 029	15 810
55-59	6 062	6 038	12 100
60-64	4 655	4 982	9 637
65-69	3 152	3 345	6 497
70-74	1 802	1 887	3 689
>75	1 576	2 194	3 770
Kecamatan Bogor Barat	125 782	123 926	249 708

Catatan/Note: ...

Sumber/Source: Dinas Kependudukan dan Pencatatan Sipil Kota Bogor

04

SOSIAL DAN KESEJAHTERAAN RAKYAT ***SOCIAL AND WELFARE***

<https://bogorkota.bps.go.id>

PENJELASAN TEKNIS

1. Tersedianya sumber daya manusia (SDM) yang berkualitas merupakan salah satu faktor utama keberhasilan pembangunan di suatu daerah. Peningkatan SDM sekarang ini lebih difokuskan pada pemberian kesempatan seluasluasnya kepada penduduk untuk mengesampingkan pendidikan. Oleh sebab itu pemerintah berusaha secara konsisten berupaya meningkatkan SDM penduduk melalui jalur pendidikan.
2. Pembangunan bidang kesehatan bertujuan agar semua lapisan masyarakat dapat memperoleh pelayanan kesehatan secara mudah, merata dan murah. Pembangunan kesehatan harus selalu dilakukan mengingat jumlah penduduk yang selalu bertambah dari tahun ke tahun.
3. Upaya pemerintah untuk meningkatkan derajat dan status kesehatan penduduk dilakukan antara lain dengan meningkatkan fasilitas dan sarana kesehatan. Disamping itu untuk mendapatkan generasi penerus bangsa yang cemerlang, kesehatan bayi dan asupan gizi perlu mendapat perhatian khusus dari orang tua dan negara.
4. Istilah daya listrik sering kita dengar dalam kehidupan sehari-hari. Secara singkat, daya listrik dapat diartikan sebagai laju hantaran energi listrik dalam rangkaian listrik. Satuan daya listrik adalah Watt [W], yang menyatakan banyaknya tenaga listrik yang mengalir per satuan waktu (Joule/detik). Daya adalah banyaknya beban listrik yang terpakai pada suatu instalasi listrik dengan satuan watt. Secara singkat, terdapat beberapa pengertian umum lainnya untuk mempelajari satuan listrik, seperti halnya arus listrik (Satuannya ampere [A]), tegangan listrik (Satuannya Volt [V]), Frekuensi (Satuannya Hertz [Hz]), dan energi listrik (Satuannya dalam watt-hour [Wh] atau kilowatt-hour [kWh]).

<https://bogorkota.bps.go.id>

ULASAN

Sumber Daya Manusia (SDM) yang berkualitas merupakan salah satu faktor utama untuk keberhasilan pembangunan di suatu daerah. Salah satu upaya dalam meningkatkan kualitas SDM adalah dengan meningkatkan kualitas pendidikan melalui fasilitas pendidikan.

Pada tahun ajaran 2021/2022, di Kecamatan Bogor Barat terdapat 60 TK/RA, 73 SD/MI, 36 SMP/MTs, dan 38 SMA/ MA/SMK. Dengan fasilitas pendidikan tersebut, diharapkan masyarakat Kota Bogor semakin meningkat tingkat pendidikannya.

Kesehatan Pembangunan bidang kesehatan bertujuan agar semua lapisan masyarakat dapat memperoleh pelayanan kesehatan secara mudah, merata dan murah. Pembangunan kesehatan harus selalu dilakukan mengingat jumlah penduduk yang selalu bertambah dari tahun ke tahun. Upaya pemerintah untuk meningkatkan derajat dan status kesehatan penduduk dilakukan antara lain dengan meningkatkan fasilitas dan sarana kesehatan. Di Kecamatan Bogor Barat terdapat enam kelurahan yang memiliki Rumah Sakit.

Jumlah pengguna listrik di Kecamatan Bogor Barat sebanyak 58.596 keluarga. Di Kecamatan Bogor Barat terdapat 179 masjid, 225 mushola dan 3 gereja sebagai sarana peribadatan bagi masyarakat Kecamatan Bogor Barat.

Gambar 4.1
Figures

Banyaknya Desa¹/Kelurahan yang Memiliki Sarana Kesehatan Menurut Jenis Sarana Kesehatan di Kecamatan Bogor Barat, 2019–2021
Number of Villages¹/Kelurahan Health Facilities by Type of Health Facilities in Bogor Barat Subdistrict, 2019–2021



Sumber/Source : BPS, Pendataan Potensi Desa (Podes) 2021/BPS-Statistics Indonesia, Village Potential Data Collecting 2021

<https://bogorkota.bps.go.id>

4.1 PENDIDIKAN EDUCATION

Tabel 4.1.1 Banyaknya Desa¹/Kelurahan yang Memiliki Fasilitas Sekolah Menurut Tingkat Pendidikan di Kecamatan Bogor Barat, 2019–2021
Number of Villages¹/Kelurahan Having Educational Facilities by Educational Level in Bogor Barat Subdistrict, 2019–2021

Tingkat Pendidikan Educational Level	2019	2020	2021
(1)	(2)	(3)	(4)
Sekolah Dasar (SD) Primary School	15	15	15
Madrasah Ibtidaiyah (MI) Madrasah Ibtidaiyah	n/a	n/a	n/a
Sekolah Menengah Pertama (SMP) Junior High School	14	14	15
Madrasah Tsanawiyah (MTs) Madrasah Tsanawiyah (MTs)	n/a	n/a	n/a
Sekolah Menengah Atas (SMA) Senior High School	10	10	9
Sekolah Menengah Kejuruan (SMK) Vocational High School	7	10	11
Madrasah Aliyah (MA) Madrasah Aliyah	n/a	n/a	n/a
Akademi/Perguruan Tinggi Academy/University	6	5	6

Catatan/Note: ¹Desa pada tabel ini termasuk Unit Permukiman Transmigrasi (UPT) yang masih dibina oleh kementerian terkait/
Villages in this table include Transmigration Settlement Unit which is still fostered by the relevant ministries.

Sumber/Source: BPS, Pendataan Potensi Desa (Podes) 2020 dan 2021/BPS-Statistics Indonesia, Village Potential Data Collecting 2020 and 2021

Tabel 4.1.2
Table

Jumlah Sekolah Menurut Tingkat Pendidikan di Kecamatan Bogor Barat, 2020/2021 dan 2021/2022
Number of Schools by Educational Level in Bogor Barat Subdistrict, 2020/2021 and 2021/2022

Tingkat Pendidikan Educational Level	Negeri/Public		Swasta/Private		Jumlah/Total	
	2020/2021	2021/2022	2020/2021	2021/2022	2020/2021	2021/2022
(1)	(2)	(3)	(4)	(5)	(6)	(7)
Taman Kanak-Kanak (TK) ¹ /Kindergarten ¹	-	-	26	26	26	26
Raudatul Athfal (RA) ² Raudatul Athfal (RA) ²	-	-	35	34	35	34
Sekolah Dasar (SD) ¹ Elementary Schools ¹	50	50	14	15	64	65
Madrasah Ibtidaiyah (MI) ² /Madrasah Ibtidaiyah (MI) ²	1	1	7	7	8	8
Sekolah Menengah Pertama (SMP) ¹ /Junior High Schools ¹	2	2	24	26	26	28
Madrasah Tsanawiyah (MTs) ² /Madrasah Tsanawiyah (MTs) ²	-	-	8	8	8	8
Sekolah Menengah Atas (SMA) ¹ /Senior High Schools ¹	2	2	8	8	10	10
Sekolah Menengah Kejuruan (SMK) ¹ Vocational High Schools ¹	-	-	22	22	22	22
Madrasah Aliyah (MA) ² Madrasah Aliyah (MA) ²	1	1	5	5	6	6

Catatan/Note: ³ Seluruh Raudatul Athfal (RA) berstatus swasta/All Raudatul Athfal (RA) are private

Sumber/Source: ¹ Kementerian Pendidikan, Kebudayaan, Riset, dan Teknologi, Sistem Data Pokok Pendidikan, data semester ganjil laporan sampai dengan 30 November 2021/Ministry of Education, Culture, Research, and Technology, Basic Education Data System, odd semester report data up to 30 November 2021

² Kementerian Agama, EMIS, data semester ganjil laporan sampai dengan 17 Februari 2022/Ministry of Religious Affairs, EMIS, odd semester report data up to 17 February 2022

Tabel 4.1.3 Jumlah Guru Menurut Tingkat Pendidikan di Kecamatan Bogor Barat, 2020/2021 dan 2021/2022
Table Number of Teachers by Educational Level in Bogor Barat Subdistrict, 2020/2021 and 2021/2022

Tingkat Pendidikan Educational Level	Negeri/Public		Swasta/Private		Jumlah/Total	
	2020/2021	2021/2022	2020/2021	2021/2022	2020/2021	2021/2022
(1)	(2)	(3)	(4)	(5)	(6)	(7)
Taman Kanak-Kanak (TK) ¹ /Kindergarten ¹	-	-	180	141	180	141
Raudatul Athfal (RA) ² Raudatul Athfal (RA) ²	-	-	159	198	159	198
Sekolah Dasar (SD) ^{1,3} Elementary Schools ^{1,3}	807	761	498	546	1305	130
Madrasah Ibtidaiyah (MI) ² /Madrasah Ibtidaiyah (MI) ²	11	15	72	44	83	99
Sekolah Menengah Pertama (SMP) ^{1,3} / Junior High Schools ^{1,3}	93	89	418	396	551	485
Madrasah Tsanawiyah (MTs) ² /Madrasah Tsanawiyah (MTs) ²	-	-	118	161	118	161
Sekolah Menengah Atas (SMA) ^{1,3} /Senior High Schools ^{1,3}	93	92	164	157	257	249
Sekolah Menengah Kejuruan (SMK) ^{1,3,4} Vocational High Schools ^{1,3,4}	-	-	341	325	341	325
Madrasah Aliyah (MA) ² Madrasah Aliyah (MA) ²	60	86	54	66	114	152

Catatan/Note: ³ Jumlah guru termasuk kepala sekolah dan guru/The total of teachers including headmaster and teacher.

⁴ Guru yang mengajar di dua sekolah atau lebih dihitung di masing-masing sekolah/Teacher who taught in two schools or more counted in every school.

Sumber/Source: ¹ Kementerian Pendidikan, Kebudayaan, Riset, dan Teknologi, Sistem Data Pokok Pendidikan, data semester ganjil laporan sampai dengan 30 November 2021/Ministry of Education, Culture, Research, and Technology, Basic Education Data System, odd semester report data up to 30 November 2021

² Kementerian Agama, EMIS, data semester ganjil laporan sampai dengan 17 Februari 2022/Ministry of Religious Affairs, EMIS, odd semester report data up to 17 February 2022

Tabel 4.1.4
Table

Jumlah Murid Menurut Tingkat Pendidikan di Kecamatan Bogor Barat, 2020/2021 dan 2021/2022
Number of Pupils by Educational Level in Bogor Barat Subdistrict, 2020/2021 and 2021/2022

Tingkat Pendidikan Educational Level	Negeri/Public		Swasta/Private		Jumlah/Total	
	2020/2021	2021/2022	2020/2021	2021/2022	2020/2021	2021/2022
(1)	(2)	(3)	(4)	(5)	(6)	(7)
Taman Kanak-Kanak (TK) ¹ /Kindergarten ¹	-	-	1 161	923	1 161	923
Raudatul Athfal (RA) ² Raudatul Athfal (RA) ²	-	-	1 281	1 193	1 281	1 193
Sekolah Dasar (SD) ¹ Elementary Schools ¹	18 215	17 486	6 884	6 576	25 099	24 062
Madrasah Ibtidaiyah (MI) ² /Madrasah Ibtidaiyah (MI) ²	117	117	1 781	1 642	1 898	1 759
Sekolah Menengah Pertama (SMP) ¹ /Junior High Schools ¹	1 792	4 029	7 520	3 514	9 312	7 543
Madrasah Tsanawiyah (MTs) ² /Madrasah Tsanawiyah (MTs) ²	-	-	2 194	2 609	2 194	2 609
Sekolah Menengah Atas (SMA) ¹ /Senior High Schools ¹	1 934	1 898	2 610	2 601	4 544	4 499
Sekolah Menengah Kejuruan (SMK) ¹ Vocational High Schools ¹	-	-	6 091	5 557	6 091	5 557
Madrasah Aliyah (MA) ² Madrasah Aliyah (MA) ²	1 039	1 035	865	952	1 904	1 987

Catatan/Note: ...

Sumber/Source: ¹ Kementerian Pendidikan, Kebudayaan, Riset, dan Teknologi, Sistem Data Pokok Pendidikan, data semester ganjil laporan sampai dengan 30 November 2021/Ministry of Education, Culture, Research, and Technology, Basic Education Data System, odd semester report data up to 30 November 2021

² Kementerian Agama, EMIS, data semester ganjil laporan sampai dengan 17 Februari 2022/Ministry of Religious Affairs, EMIS, odd semester report data up to 17 February 2022

4.2 KESEHATAN HEALTH

Tabel 4.2.1 Banyaknya Desa¹/Kelurahan yang Memiliki Sarana Kesehatan Menurut Jenis Sarana Kesehatan di Kecamatan Bogor Barat, 2019–2021
Number of Villages¹/Kelurahan Health Facilities by Type of Health Facilities in Bogor Barat Subdistrict, 2019–2021

Jenis Sarana Kesehatan Type of Health Facilities	2019	2020	2021
(1)	(2)	(3)	(4)
Rumah Sakit Hospital	5	5	6
Rumah Sakit Bersalin Maternity Hospital	–	1	-
Poliklinik/Balai Pengobatan Polyclinic	7	10	8
Puskesmas Rawat Inap Public Health Center with Inpatient Care	4	4	4
Puskesmas Tanpa Rawat Inap Public Health Center without Inpatient Care	4	4	4
Apotek Pharmacy	9	11	11

Catatan/Note: ...

Sumber/Source: BPS, Pendataan Potensi Desa (Podes) 2019–2021/BPS-Statistics Indonesia, Village Potential Data Collecting 2019–2021

Tabel 4.2.2
Table

Banyaknya Warga Penderita Kekurangan Gizi Menurut Desa/Kelurahan di Kecamatan Bogor Barat, 2020
Number of People with Malnutrition by Villages/Kelurahan in Bogor Barat Subdistrict, 2020

Desa/Kelurahan Village/Kelurahan	2020
(1)	(2)
Pasirmulya	0
Pasirkuda	22
Pasirjaya	0
Gunungbatu	1
Loji	0
Menteng	0
Cilendek Timur	0
Cilendek Barat	0
Sindangbarang	0
Margajaya	0
Balungbangjaya	0
Situgede	0
Bubulak	0
Semplak	0
Curugmekar	0
Curug	0
Kecamatan Bogor Barat	23

Catatan/Note: ...

Sumber/Source: BPS, Pendataan Potensi Desa (Podes) 2021/BPS-Statistics Indonesia, Village Potential Data Collecting 2021

4.3 PERUMAHAN DAN LINGKUNGAN HOUSING AND ENVIRONMENT

Tabel 4.3.1 Banyaknya Desa/Kelurahan Menurut Sumber Air Minum Sebagian Besar Keluarga di Kecamatan Bogor Barat, 2019–2021
Table *Number of Villages/Kelurahan by Drinking Water Source of Majority Family in Bogor Barat Subdistrict, 2019–2021*

Sumber Air Minum Source of Drinking Water	2019	2020	2021
(1)	(2)	(3)	(4)
Air Kemasan Bermerk/ <i>Branded Bottled Water</i>	0	0	0
Air Isi Ulang/ <i>Refil Water</i>	2	2	1
Leding Dengan Meteran/ <i>Metered Piped Water</i>	11	12	13
Leding Tanpa Meteran/ <i>Non Metered Piped Water</i>	0	0	0
Sumur Bor atau Pompa/ <i>Artesian Well or Pumped Water</i>	1	0	2
Sumur/ <i>Well</i>	2	2	0
Mata Air/ <i>Spring</i>	0	0	0
Sungai/Danau/Kolam/ Waduk/Situ/ Embung/Bendungan/ <i>River/Lake/Pond/ Reservoir/Dam</i>	0	0	0
Air Hujan/ <i>Rainwater</i>	0	0	0
Lainnya/ <i>Others</i>	0	0	0

Catatan/*Note*: ...

Sumber/*Source*: BPS, Pendataan Potensi Desa (Podes) 2019–2021/*BPS-Statistics Indonesia, Village Potential Data Collecting 2019–2021*

Tabel 4.3.2
Table

Banyaknya Keluarga Menurut Desa/Kelurahan dan Jenis Pengguna Listrik di Kecamatan Bogor Barat, 2021
Number of Family by Villages/Kelurahan and Type of Electricity Consumer in Bogor Barat Subdistrict, 2021

Desa/Kelurahan Village/Kelurahan	Pengguna Listrik Electricity Consumer			Bukan Pengguna Listrik Not Electricity Consumer
	PLN State Electricity Company	Non PLN Non-State Electricity Company	Jumlah Total	
(1)	(2)	(3)	(4)	(5)
Pasirmulya	1 773	0	1 773	0
Pasirkuda	3 473	0	3 473	0
Pasirjaya	4 776	0	4 776	0
Gunungbatu	4 895	0	4 895	0
Loji	4 236	0	4 236	0
Menteng	4 129	0	4 129	0
Cilendek Timur	4 771	0	4 771	0
Cilendek Barat	4 317	0	4 317	0
Sindangbarang	4 099	0	4 099	0
Margajaya	1 540	0	1 540	0
Balungbangjaya	3 107	0	3 107	0
Situgede	3 456	0	3 456	0
Bubulak	4 215	0	4 215	0
Semplak	3 152	0	3 152	0
Curugmekar	3 274	0	3 274	0
Curug	3 383	0	3 383	0
Kecamatan Bogor Barat	58 596	0	58 596	0

Catatan/Note: ...

Sumber/Source: BPS, Pendataan Potensi Desa (Podes) 2021/BPS-Statistics Indonesia, Village Potential Data Collecting 2021

Tabel 4.3.3 Banyaknya Desa/Kelurahan Menurut Sumber Penerangan Jalan Utama Desa/Kelurahan di Kecamatan Bogor Barat, 2019–2021
Number of Villages/Kelurahan by Source of Villages/Kelurahan's Main Street Illumination in Bogor Barat Subdistrict, 2019–2021

Sumber Penerangan Jalan Utama <i>Source of Main Street Illumination</i>	2019	2020	2021
(1)	(2)	(3)	(4)
Listrik Pemerintah/ <i>State Electricity</i>	16	16	16
Listrik Non Pemerintah/ <i>Non-State Electricity</i>	0	0	0
Non Listrik/ <i>Non-Electric</i>	0	0	0

Catatan/Note: ...

Sumber/Source: BPS, Pendataan Potensi Desa (Podes) 2019–2021/BPS-Statistics Indonesia, Village Potential Data Collecting 2019–2021

Tabel
Table 4.3.4

Banyaknya Desa/Kelurahan Menurut Penggunaan Fasilitas Tempat Buang Air Besar Sebagian Besar Keluarga di Kecamatan Bogor Barat, 2019–2021
Number of Villages/Kelurahan by Toilet Facility Used by Majority Family in Bogor Barat Subdistrict, 2019–2021

Fasilitas Tempat Buang Air Besar <i>Toilet Facility</i>	2019	2020	2021
(1)	(2)	(3)	(4)
Jamban/Toilet	16	16	16
Sendiri/Private	16	16	16
Bersama/Shared	0	0	0
Umum/Public	0	0	0
Bukan Jamban/Non-Toilet	0	0	0
Jumlah/Total	16	16	16

Catatan/Note: ...

Sumber/Source: BPS, Pendataan Potensi Desa (Podes) 2019–2021/BPS-Statistics Indonesia, Village Potential Data Collecting 2019–2021

Tabel
Table 4.3.5

Banyaknya Desa/Kelurahan Menurut Jenis Bahan Bakar untuk Memasak yang Digunakan Sebagian Besar Keluarga di Kecamatan Bogor Barat, 2021
Number of Villages/Kelurahan by Type of Cooking Fuel Used by Majority Family in Bogor Barat Subdistrict, 2021

Jenis Bahan Bakar untuk Memasak <i>Type of Cooking Fuel</i>	2021
(1)	(2)
Listrik/ <i>Electric</i>	3
Elpiji 5,5 kg/ <i>Blue Gas 5.5 kg-LPG</i>	14
Elpiji 12 kg/ <i>12 kg-LPG</i>	16
Elpiji 3 kg/ <i>3 kg-LPG</i>	16
Gas Kota/ <i>City Gas</i>	5
Biogas/ <i>Biogas</i>	0
Minyak Tanah/ <i>Kerosene</i>	3
Briket/ <i>Briquettes</i>	0
Arang/ <i>Charcoal</i>	0
Kayu Bakar/ <i>Firewood</i>	1
Lainnya/ <i>Others</i>	0
Jumlah/<i>Total</i>	58

Catatan/*Note*: ...

Sumber/*Source*: BPS, Pendataan Potensi Desa (Podes) 2021/BPS-Statistics Indonesia, *Village Potential Data Collecting 2021*

4.4 AGAMA DAN SOSIAL LAINNYA RELIGION AND OTHER SOCIAL AFFAIRS

Tabel 4.4.1 Jumlah Tempat Peribadatan Menurut Desa/Kelurahan di Kecamatan Bogor Barat, 2021
Table *Number of Worship Places by Villages/Kelurahan in Bogor Barat Subdistrict, 2021*

Desa/Kelurahan Village/Kelurahan	Masjid Mosque	Mushola Pray Room	Gereja Protestan Protestant Church	Gereja Katholik Catholic Church	Pura Temple	Vihara
(1)	(2)	(3)	(4)	(5)	(6)	(7)
Pasirmulya	6	4	0	0	0	0
Pasirkuda	14	14	0	0	0	0
Pasirjaya	17	43	0	0	0	0
Gunungbatu	13	16	0	0	0	0
Loji	11	11	0	0	0	0
Menteng	15	16	0	0	0	0
Cilendek Timur	8	13	0	0	0	0
Cilendek Barat	16	14	0	0	0	0
Sindangbarang	12	17	0	0	0	0
Margajaya	9	5	0	0	0	0
Balungbangjaya	5	10	0	0	0	0
Situgede	11	5	0	0	0	0
Bubulak	15	32	0	0	0	0
Semplak	9	8	3	0	0	0
Curugmekar	10	10	0	0	0	0
Curug	8	7	0	0	0	0
Kecamatan Bogor Barat	179	225	3	0	0	0

Catatan/Note: ...

Sumber/Source: BPS, Pendataan Potensi Desa (Podes) 2021/BPS-Statistics Indonesia, Village Potential Data Collecting 2021

Tabel 4.4.2
Table

**Banyaknya Kejadian Bencana Alam Menurut Desa/
Kelurahan dan Jenis Bencana Alam di Kecamatan Bogor
Barat, 2020**
*Number of Natural Disaster Events by Villages/Kelurahan
and Type of Natural Disaster in Bogor Barat Subdistrict,
2020*

Desa/Kelurahan <i>Village/Kelurahan</i>	Gempa Bumi <i>Earthquake</i>	Tsunami <i>Tsunami</i>	Gunung Meletus <i>Volcanic Eruption</i>	Tanah Longsor <i>Landslide</i>
(1)	(2)	(3)	(4)	(5)
Pasirmulya	0	0	0	0
Pasirkuda	0	0	0	0
Pasirjaya	0	0	0	4
Gunungbatu	0	0	0	3
Loji	0	0	0	2
Menteng	0	0	0	1
Cilendek Timur	0	0	0	0
Cilendek Barat	0	0	0	0
Sindangbarang	0	0	0	1
Margajaya	0	0	0	0
Balungbangjaya	0	0	0	0
Situgede	0	0	0	0
Bubulak	0	0	0	1
Semplak	0	0	0	1
Curugmekar	0	0	0	0
Curug	0	0	0	1
Kecamatan Bogor Barat	0	0	0	14

Catatan/Note: ...

Sumber/Source: BPS, Pendataan Potensi Desa (Podes) 2021/BPS-Statistics Indonesia, Village Potential Data Collecting 2021

Lanjutan Tabel/*Continued Table* 4.4.2

Desa/Kelurahan Village/Kelurahan	Banjir Floods	Banjir Bandang Flash Floods	Kekeringan Drought	Kebakaran Hutan dan Lahan Forest and Land Fires
(1)	(6)	(7)	(8)	(9)
Pasirmulya	0	0	0	0
Pasirkuda	0	0	0	0
Pasirjaya	0	0	0	0
Gunungbatu	0	0	0	0
Loji	1	0	0	0
Menteng	0	0	0	0
Cilendek Timur	0	0	0	0
Cilendek Barat	0	0	0	0
Sindangbarang	0	0	0	0
Margajaya	0	0	0	0
Balungbangjaya	0	0	0	0
Situgede	0	0	0	0
Bubulak	0	0	0	0
Semplak	0	0	0	0
Curugmekar	0	0	0	0
Curug	0	0	0	0
Kecamatan Bogor Barat	1	0	0	0

Catatan/Note: ...

Sumber/Source: BPS, Pendataan Potensi Desa (Podes) 2021/BPS-Statistics Indonesia, Village Potential Data Collecting 2021

Lanjutan Tabel/*Continued Table* 4.4.2

Desa/Kelurahan Village/Kelurahan	Angin Puyuh/ Puting Beliung/ Topan Tornado/Typhoon	Gelombang Pasang Tidal Wave	Abrasi Abrasion
(1)	(10)	(11)	(12)
Pasirmulya	0	0	0
Pasirkuda	0	0	0
Pasirjaya	0	0	0
Gunungbatu	0	0	0
Loji	1	0	0
Menteng	0	0	0
Cilendek Timur	0	0	0
Cilendek Barat	0	0	0
Sindangbarang	0	0	0
Margajaya	0	0	0
Balungbangjaya	0	0	0
Situgede	0	0	0
Bubulak	0	0	0
Semplak	0	0	0
Curugmekar	0	0	0
Curug	0	0	0
Kecamatan Bogor Barat	1	0	0

Catatan/Note: ...

Sumber/Source: BPS, Pendataan Potensi Desa (Podes) 2021/BPS-Statistics Indonesia, Village Potential Data Collecting 2021

Tabel 4.4.3
Table

Banyaknya Korban Jiwa Akibat Bencana Alam Menurut Desa/Kelurahan dan Jenis Bencana Alam di Kecamatan Bogor Barat, 2020
*Number of Fatalities Due to Natural Disasters by Villages/
Kelurahan and Type of Natural Disaster in Bogor Barat
Subdistrict, 2020*

Desa/Kelurahan Village/Kelurahan	Gempa Bumi Earthquake	Tsunami Tsunami	Gunung Meletus Volcanic Eruption	Tanah Longsor Landslide
(1)	(2)	(3)	(4)	(5)
Pasirmulya	0	0	0	0
Pasirkuda	0	0	0	0
Pasirjaya	0	0	0	0
Gunungbatu	0	0	0	0
Loji	0	0	0	0
Menteng	0	0	0	0
Cilendek Timur	0	0	0	0
Cilendek Barat	0	0	0	0
Sindangbarang	0	0	0	0
Margajaya	0	0	0	0
Balungbangjaya	0	0	0	0
Situgede	0	0	0	0
Bubulak	0	0	0	0
Semplak	0	0	0	0
Curugmekar	0	0	0	0
Curug	0	0	0	0
Kecamatan Bogor Barat	0	0	0	0

Catatan/Note: ...

Sumber/Source: BPS, Pendataan Potensi Desa (Podes) 2021/BPS-Statistics Indonesia, Village Potential Data Collecting 2021

Lanjutan Tabel/Continued Table 4.4.3

Desa/Kelurahan Village/Kelurahan	Banjir Floods	Banjir Bandang Flash Floods	Kekeringan Drought	Kebakaran Hutan dan Lahan Forest and Land Fires
(1)	(6)	(7)	(8)	(9)
Pasirmulya	0	0	0	0
Pasirkuda	0	0	0	0
Pasirjaya	0	0	0	0
Gunungbatu	0	0	0	0
Loji	0	0	0	0
Menteng	0	0	0	0
Cilendek Timur	0	0	0	0
Cilendek Barat	0	0	0	0
Sindangbarang	0	0	0	0
Margajaya	0	0	0	0
Balungbangjaya	0	0	0	0
Situgede	0	0	0	0
Bubulak	0	0	0	0
Semplak	0	0	0	0
Curugmekar	0	0	0	0
Curug	0	0	0	0
Kecamatan Bogor Barat	0	0	0	0

Catatan/Note: ...

Sumber/Source: BPS, Pendataan Potensi Desa (Podes) 2021/BPS-Statistics Indonesia, Village Potential Data Collecting 2021s, Pendataan Potensi Desa (Podes) 2021/BPS-Statistics Indonesia, Village Potential Data Collecting 2021

Lanjutan Tabel/*Continued Table* 4.4.3

Desa/Kelurahan <i>Village/Kelurahan</i>	Angin Puyuh/ Puting Beliung/ Topan <i>Tornado/Typhoon</i>	Gelombang Pasang <i>Tidal Wave</i>	Abrasi <i>Abrasion</i>
(1)	(10)	(11)	(12)
Pasirmulya	0	0	0
Pasirkuda	0	0	0
Pasirjaya	0	0	0
Gunungbatu	0	0	0
Loji	0	0	0
Menteng	0	0	0
Cilendek Timur	0	0	0
Cilendek Barat	0	0	0
Sindangbarang	0	0	0
Margajaya	0	0	0
Balungbangjaya	0	0	0
Situgede	0	0	0
Bubulak	0	0	0
Semplak	0	0	0
Curugmekar	0	0	0
Curug	0	0	0
Kecamatan Bogor Barat	0	0	0

Catatan/*Note*:

...

Sumber/*Source*: BPS, Pendataan Potensi Desa (Podes) 2021/BPS-*Statistics Indonesia, Village Potential Data Collecting 2021*

Tabel
Table 4.4.4

Keberadaan Fasilitas/Upaya Antisipasi/Mitigasi Bencana Alam Menurut Desa/Kelurahan di Kecamatan Bogor Barat, 2021

Existence of Facilities/Efforts for Anticipation/Mitigation of Natural Disasters by Villages/Kelurahan by Villages/Kelurahan in Bogor Barat Subdistrict, 2021

Desa/Kelurahan <i>Village/Kelurahan</i>	Sistem Peringatan Dini Bencana Alam <i>Natural Disaster Early Warning System</i>	Sistem Peringatan Dini Khusus Tsunami <i>Tsunami Early Warning System</i>	Perlengkapan Keselamatan <i>Safety Equipment</i>
(1)	(2)	(3)	(4)
Pasirmulya	Tidak Ada	Bukan Wilayah Potensi Tsunami	Tidak Ada
Pasirkuda	Tidak Ada	Bukan Wilayah Potensi Tsunami	Tidak Ada
Pasirjaya	Tidak Ada	Bukan Wilayah Potensi Tsunami	Tidak Ada
Gunungbatu	Tidak Ada	Bukan Wilayah Potensi Tsunami	Tidak Ada
Loji	Tidak Ada	Bukan Wilayah Potensi Tsunami	Tidak Ada
Menteng	Ada	Bukan Wilayah Potensi Tsunami	Ada
Cilendek Timur	Tidak Ada	Bukan Wilayah Potensi Tsunami	Tidak Ada
Cilendek Barat	Tidak Ada	Bukan Wilayah Potensi Tsunami	Tidak Ada
Sindangbarang	Tidak Ada	Bukan Wilayah Potensi Tsunami	Tidak Ada
Margajaya	Tidak Ada	Bukan Wilayah Potensi Tsunami	Tidak Ada
Balungbangjaya	Tidak Ada	Bukan Wilayah Potensi Tsunami	Tidak Ada
Situgede	Tidak Ada	Bukan Wilayah Potensi Tsunami	Tidak Ada
Bubulak	Tidak Ada	Bukan Wilayah Potensi Tsunami	Tidak Ada
Semplak	Tidak Ada	Bukan Wilayah Potensi Tsunami	Tidak Ada
Curugmekar	Tidak Ada	Bukan Wilayah Potensi Tsunami	Tidak Ada
Curug	Tidak Ada	Bukan Wilayah Potensi Tsunami	Tidak Ada

Catatan/Note:

Sumber/Source:

BPS, Pendataan Potensi Desa (Podes) 2021/BPS-Statistics Indonesia, Village Potential Data Collecting 2021

Lanjutan Tabel/*Continued Table 4.4.4*

Desa/Kelurahan <i>Village/Kelurahan</i>	Rambu-Rambu dan Jalur Evakuasi Bencana <i>Sign and Evacuation Route</i>	Pembuatan, Perawatan, atau Normalisasi: Sungai, Kanal, Tanggul, Parit, Drainase, Waduk, Pantai, dll <i>Manufacture, Maintenance, or Normalization: Rivers, Canals, Embankment, etc</i>
(1)	(5)	(6)
Pasirmulya	Tidak Ada	Tidak Ada
Pasirkuda	Tidak Ada	Ada
Pasarjaya	Tidak Ada	Ada
Gunungbatu	Ada	Tidak Ada
Loji	Tidak Ada	Tidak Ada
Menteng	Tidak Ada	Tidak Ada
Cilendek Timur	Tidak Ada	Tidak Ada
Cilendek Barat	Tidak Ada	Tidak Ada
Sindangbarang	Tidak Ada	Tidak Ada
Margajaya	Tidak Ada	Ada
Balungbangjaya	Tidak Ada	Ada
Situgede	Tidak Ada	Ada
Bubulak	Tidak Ada	Tidak Ada
Semplak	Tidak Ada	Tidak Ada
Curugmekar	Tidak Ada	Tidak Ada
Curug	Tidak Ada	Tidak Ada
Kecamatan Bogor Barat		

Catatan/*Note*: ...Sumber/*Source*: BPS, Pendataan Potensi Desa (Podes) 2021/*BPS-Statistics Indonesia, Village Potential Data Collecting 2021*

Tabel
Table 4.4.5

Banyaknya Desa/Kelurahan yang Memiliki Kelompok Kegiatan Olahraga Menurut Jenis Olahraga dan Ketersediaan Fasilitas/Lapangan Olahraga di Kecamatan Bogor Barat, 2021
Number of Villages/Kelurahan Having Sport Activities Groups by Type of Sport and Availability of Sport Facilities/Fields in Bogor Barat Subdistrict, 2021

Jenis Olahraga Type of Sport	Kondisi Fasilitas/Lapangan Olahraga Condition of Sport Facilities/Fields			Tidak Ada Fasilitas/ Lapangan Olahraga No Sport Facilities/ Fields
	Baik	Rusak Sedang	Rusak Parah	
(1)	(2)	(3)	(4)	(5)
Sepak Bola/Soccer	6	0	0	12
Bola Voli/Volley Ball	6	3	0	7
Bulu Tangkis/Badminton	13	3	0	0
Bola Basket/Basket Ball	8	0	0	8
Tenis Lapangan/Court Tennis	5	0	0	11
Tenis Meja/Table Tennis	12	1	0	3
Futsal/Futsal	7	0	0	9
Renang/Swimming	6	0	0	10
Bela Diri/ Martial Arts	0	1	0	15
Bilyard/ Billiards	0	2	0	14
Fitnes, Aerobik, dll/Fitness, Aerobics, etc	4	1	0	11
Lainnya/Others	0	0	0	0

Catatan/Note: ...

Sumber/Source: BPS, Pendataan Potensi Desa (Podes) 2021/BPS-Statistics Indonesia, Village Potential Data Collecting 2021

05

PERTANIAN
AGRICULTURE

<https://bogorkota.bps.go.id>

PENJELASAN TEKNIS

1. Data pokok tanaman pangan yang dikumpulkan adalah luas panen dan produktivitas (hasil per hektar). Produksi tanaman pangan merupakan hasil perkalian antara luas panen dengan produktivitas. Pengumpulan data luas panen dilakukan setiap bulan dengan pendekatan area kecamatan di seluruh wilayah Indonesia. Pengumpulan data produktivitas dilakukan melalui pengukuran langsung pada plot ubinan berukuran $2\frac{1}{2}$ m x $2\frac{1}{2}$ m. Pengumpulan data produktivitas dilakukan setiap subround (empat bulanan) pada waktu panen petani
2. Tanaman sayuran semusim adalah tanaman sumber vitamin, garam mineral dan lain-lain yang dikonsumsi dari bagian tanaman yang berupa daun, bunga, buah, dan umbinya, yang berumur kurang dari satu tahun. Tanaman buah-buahan semusim adalah tanaman sumber vitamin, garam mineral, dan lain-lain yang dikonsumsi dari bagian tanaman yang berupa buah, berumur kurang dari satu tahun, tidak berbentuk pohon/rumpun tetapi menjalar dan berbatang lunak
3. Tanaman buah-buahan tahunan adalah tanaman sumber vitamin, garam mineral, dan lain-lain yang dikonsumsi dari bagian tanaman yang berupa buah dan merupakan tanaman tahunan. Tanaman sayuran tahunan adalah tanaman sumber vitamin, garam mineral, dan lain-lain yang dikonsumsi dari bagian tanaman yang berupa daun dan atau buah yang berumur lebih dari satu tahun.
4. Tanaman biofarmaka adalah tanaman yang bermanfaat untuk obat-obatan, kosmetik, dan kesehatan yang dikonsumsi atau digunakan dari bagian-bagian tanaman seperti daun, batang, buah, umbi (rimpang) ataupun akar.
5. Tanaman hias adalah tanaman yang mempunyai nilai keindahan baik bentuk, warna daun, tajuk maupun bunganya, sering digunakan untuk penghias pekarangan dan lain sebagainya.
6. Luas panen tanaman hortikultura adalah luas tanaman sayuran, buah-buahan, biofarmaka, dan tanaman hias yang diambil hasilnya/dipanen pada periode pelaporan.
7. Luas panen untuk tanaman sayuran adalah luas tanaman yang dipanen sekaligus/habis/ dibongkar dan luas tanaman yang dipanen berkali-kali (lebih dari satu kali)/belum habis

<https://bogorkota.bps.go.id>

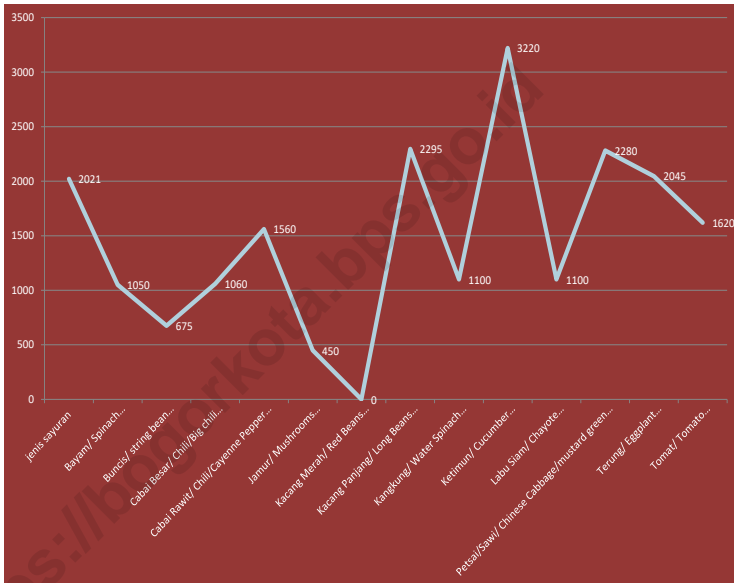
ULASAN

Potensi hortikultura di kecamatan Bogor Barat pada tahun 2021 terlihat pada produksi tanaman sayuran terbanyak adalah Ketimun sebesar 3.200 kuintal. Produksi tanaman biofarmaka terbesar adalah Jahe dengan produksi sebanyak 1.665 kg dan disusul oleh Kunyit dengan produksi sebanyak 1.260 kg, sedangkan untuk tanaman hias produksi terbesar adalah Anggrek sebesar 7.500 tangkai.

<https://bogorkota.bps.go.id>

Gambar 5.1
Figures

Produksi Tanaman Sayuran Semusim Menurut Jenis Tanaman di Kecamatan Bogor Barat (kuintal), 2018–2021
Production of Seasonal Vegetables by Kind of Plant in Bogor Barat Subdistrict (quintal), 2018–2021



Catatan/Note: ...

Sumber/Source: BPS, Statistik Pertanian Hortikultura SPH-SBS/BPS-Statistics Indonesia, Agricultural Statistic for Horticulture SPH-SBS

<https://bogorkota.bps.go.id>

Tabel 5.1
Table

Luas Panen Tanaman Sayuran Semusim Menurut Jenis Tanaman di Kecamatan Bogor Barat (ha), 2018–2021
Harvested Area of Seasonal Vegetables and Fruits by Kind of Plant in Bogor Barat Subdistrict (ha), 2018–2021

Jenis Tanaman Kind of Plants	2018	2019	2020	2021*
(1)	(2)	(3)	(4)	(5)
"Bayam/ Spinach (ha/ ha)"	18	27	26	30
"Buncis/ string bean (ha/ ha)"	11	8	16	5
"Cabai Besar/ Chili/Big chili (ha/ ha)"	8	4	5	7
"Cabai Rawit/ Chili/Cayenne Pepper (ha/ ha)"	6	6	10	6
"Jamur/ Mushrooms (m2/ m2)"	1 250	1 150	750	1 400
"Kacang Merah/ Red Beans (ha/ ha)"	3	2	2	-
"Kacang Panjang/ Long Beans (ha/ ha)"	20	17	25	14
"Kangkung/ Water Spinach (ha/ ha)"	12	23	17	10
"Ketimun/ Cucumber (ha/ ha)"	19	20	21	18
"Labu Siam/ Chayote (ha/ ha)"	1	3	-	3
"Terung/ Eggplant (ha/ ha)"	18	8	13	9
"Tomat/ Tomato (ha/ ha)"	10	5	2	4

Catatan/Note: ...

Sumber/Source: BPS, Statistik Pertanian Hortikultura SPH-SBS/BPS-Statistics Indonesia, Agricultural Statistic for Horticulture SPH-SBS

Tabel 5.2
Table

Produksi Tanaman Sayuran Semusim Menurut Jenis Tanaman di Kecamatan Bogor Barat (kuintal), 2018–2021
Production of Seasonal Vegetables and Fruits by Kind of Plant in Bogor Barat Subdistrict (quintal), 2018–2021

Jenis Tanaman Kind of Plants	2018	2019	2020	2021 ^x
(1)	(2)	(3)	(4)	(5)
"Bayam/ Spinach (kw/ qui)"	770	945	910	1 050
"Buncis/ string bean (kw/ qui)"	1 635	1 170	1 665	675
"Cabai Besar/ Chili/Big chili (kw/ qui)"	900	520	660	1 060
"Cabai Rawit/ Chili/Cayenne Pepper (kw/ qui)"	850	1 010	1 240	1 560
"Jamur/ Mushrooms (kg/ kg)"	37 800	6 110	14 000	450
"Kacang Merah/ Red Beans (kw/ qui)"	270	180	180	-
"Kacang Panjang/ Long Beans (kw/ qui)"	2 720	2 520	2 720	2 295
"Kangkung/ Water Spinach (kw/ qui)"	1 650	2 640	1 870	1 100
"Ketimun/ Cucumber (kw/ qui)"	3 645	3 765	3 310	3 220
"Labu Siam/ Chayote (kw/ qui)"	730	1 820	-	1 100
"Petsai/Sawi/ Chinese Cabbage/ mustard green (kw/ qui)"	2 160	2 040	2 030	2 280
"Terung/ Eggplant (kw/ qui)"	4 710	2 525	2 980	2 045
"Tomat/ Tomato (kw/ qui)"	2 880	1 800	540	1 620

Catatan/Note: ...

Sumber/Source: BPS, Statistik Pertanian Hortikultura SPH-SBS/BPS-Statistics Indonesia, Agricultural Statistic for Horticulture SPH-SBS

Tabel 5.3
Table

Luas Panen Tanaman Biofarmaka Menurut Jenis Tanaman di Kecamatan Bogor Barat (m²), 2018–2021
Harvested Area of Medicinal Plants by Kind of Plant in Bogor Barat Subdistrict (m²), 2018–2021

Jenis Tanaman Kind of Plants	2018	2019	2020	2021 ^x
(1)	(2)	(3)	(4)	(5)
"Dlingo/Dringo/ Calamus (m2/ m2)"	250	850	100	-
"Jahe/ Ginger (m2/ m2)"	1 800	1 100	950	450
"Kapulaga/ Java Cardamom (m2/ m2)"	400	400	150	50
"Keji Beling/ Verbenaceae (m2/ m2)"	1 050	2 550	450	-
"Kencur/ East Indian Galangal (m2/ m2)"	150	550	150	-
"Kunyit/ Turmeric (m2/ m2)"	230	160	330	450
"Laos/Lengkuas/ Galanga (m2/ m2)"	350	400	400	300
Lempuyang/ Zingiber Aromaticum(m2/m2)	85	220	85	450
"Lidah Buaya/Aloevera (m2/ m2)"	-	30	-	400
"Mengkudu/Pace/ Indian Mulberry (pohon/ tree)"	420	20	-	70
Sambiloto/ King of Bitter (m2/ m2)	50	100	50	-
"Temuireng/ Black Turmeric (m2/ m2)"	100	150	100	125
Temukunci/ Chinese Keys (m2/ m2)	50	150	50	125

Catatan/Note: ...

Sumber/Source: BPS, Statistik Pertanian Hortikultura SPH-TBF/BPS-Statistics Indonesia, Agricultural Statistic for Horticulture SPH-TBF

Tabel
Table 5.4

**Produksi Tanaman Biofarmaka Menurut Jenis Tanaman di
Kecamatan Bogor Barat (kg), 2018–2021**
*Production of Medicinal Plants by Kind of Plant in Bogor
Barat Subdistrict (kg), 2018–2021*

Jenis Tanaman Kind of Plants	2018	2019	2020	2021*
(1)	(2)	(3)	(4)	(5)
"Dlingo/Dringo/ Calamus (kg/ kg)"	675	2 295	270	-
"Jahe/ Ginger (kg/ kg)"	6 660	4 070	3 515	1 665
"Kapulaga/ Java Cardamom (kg/ kg)"	750	600	225	75
"Keji Beling/ Verbenaceae (kg/ kg)"	2 700	5 900	900	-
"Kencur/ East Indian Galangal (kg/ kg)"	345	1 265	345	-
"Kunyit/ Turmeric (kg/ kg)"	644	448	924	1 260
"Laos/Lengkuas/ Galanga (kg/ kg)"	1 400	1 600	1 600	1 200
"Lempuyang/ Zingiber Aromaticum (kg/ kg)"	196	507	196	1 035
"Lidah Buaya/ Aloevera (kg/ kg)"	-	81	-	1 080
"Mengkudu/Pace/ Indian Mulberry (kg/ kg)"	12 395	370	-	1 295
"Sambiloto/ King of Bitter (kg/ kg)"	100	250	100	-
"Temuireng/ Black Turmeric (kg/ kg)"	240	360	240	300

Catatan/Note: ...

Sumber/Source: BPS, Statistik Pertanian Hortikultura SPH-TBF/BPS-Statistics Indonesia, Agricultural Statistic for Horticulture SPH-TBF

Tabel
Table 5.5

**Luas Panen Tanaman Hias Menurut Jenis Tanaman di
Kecamatan Bogor Barat (m²), 2018–2021**
**Harvested Area of Ornamental Plants by Kind of Plant in
Bogor Barat Subdistrict (m²), 2018–2021**

Jenis Tanaman Kind of Plants	2018	2019	2020	2021 ^x
(1)	(2)	(3)	(4)	(5)
"Anggrek/ Orchid (m2/ m2)"	345	360	320	320
"Anthurium Bunga/ Flamingo Lily Flower (m2/ m2)"	80	50	80	80
"Anthurium Daun/ Anthurium (m2/ m2)"	-	20	20	20
"Balanceng/ Dieffenbacia (m2/ m2)"	30	-	300	300
"Dracaena/ Dracaena (m2/ m2)"	550	650	90	90
"Euphorbia/ Euphorbia (m2/ m2)"	250	500	300	300
"Gladiol/ Gladiol (m2/ m2)"	-	275	50	50
"Hanjuang/ Cordyline (m2/ m2)"	360	340	130	130
"Kamboja Jepang/ Adenium (m2/ m2)"	-	20	30	30
"Keladi Hias/ Caladium (m2/ m2)"	-	30	100	100
"Mawar/ Rose (m2/ m2)"	-	470	-	-
"Monstera/ Monstera (m2/ m2)"	70	130	100	100

Catatan/Note: ...

Sumber/Source: BPS, Statistik Pertanian Hortikultura SPH-TH/BPS-Statistics Indonesia, Agricultural Statistik for Horticulture SPH-TH

Tabel
Table 5.6

**Produksi Tanaman Hias Menurut Jenis Tanaman di
Kecamatan Bogor Barat (tangkai), 2018–2021**
*Production of Ornamental Plants by Kind of Plant n Bogor
Barat Subdistrict (stalks), 2018–2021*

Jenis Tanaman <i>Kind of Plants</i>	2018	2019	2020	2021^x
(1)	(2)	(3)	(4)	(5)
"Anggrek/ Orchid (tangkai/ stalks)"	8 340	8 460	3 200	7 500
"Anthurium Bunga/ Flamingo Lily Flower (tangkai/ stalks)"	800	500	640	-
"Anthurium Daun/ Anthurium (pohon/ tree)"	-	500	360	-
"Balanceng/ Dieffenbacia (pohon/ tree)"	750	-	5 400	-
"Dracaena/ Dracaena (pohon/ tree)"	13 000	13 000	1 350	-
"Euphorbia/ Euphorbia (pohon/ tree)"	6 250	12 500	6 300	-
"Gladiol/ Gladiol (tangkai/ stalks)"	-	550	50	-
"Hanjuang/ Cordyline (pohon/ tree)"	7 200	6 800	1 950	-
"Kamboja Jepang/ Adenium (pohon/ tree)"	-	500	540	-
"Keladi Hias/ Caladium (pohon/ tree)"	-	750	2 700	-
"Mawar/ Rose (tangkai/ stalks)"	-	5 370	-	-
"Monstera/ Monstera (pohon/ tree)"	280	445	400	-
"Pakis/ Leather Leaf Fern (pohon/ tree)"	750	2 580	540	-

Catatan/Note: ...

Sumber/Source: BPS, Statistik Pertanian Hortikultura SPH-TH/BPS-Statistics Indonesia, Agricultural Statistik for Horticulture SPH-TH

Tabel 5.7
Table

Produksi Buah-Buahan dan Sayuran Tahunan Menurut Jenis Tanaman di Kecamatan Bogor Barat (kuintal), 2018–2021

Production of Annual Fruits and Vegetables by Kind of Plant in Bogor Barat Subdistrict (quintal), 2018–2021

Jenis Tanaman Kind of Plants	2018	2019	2020	2021*
(1)	(2)	(3)	(4)	(5)
"Alpukat/ Avocado (kw/ qui)"	2 777	2 627	1 891	1 819
"Belimbing/ Star Fruit (kw/ qui)"	199	171	87	47
"Duku/Langsat/Kokosan/ Duku (kw/ qui)"	488	506	249	220
"Durian/ Durian (kw/ qui)"	8 228	6 461	2 326	3 274
"Jambu Air/ Water Apple (kw/ qui)"	9 247	6 231	4 637	2 724
"Jambu Biji/ Guava (kw/ qui)"	975	1 257	989	1 090
"Jengkol/ Jengkol (kw/ qui)"	223	304	187	90
"Jeruk Besar/ Pomelo (kw/ qui)"	110	114	-	-
"Jeruk Siam/Keprok/ Orange/Tangerine (kw/ qui)"	167	147	122	-
"Mangga/ Mango (kw/ qui)"	6 219	6 442	2 769	2 520
"Manggis/ Mangosteen (kw/ qui)"	469	466	189	146
"Melinjo/ Gnetum/Melinjo (kw/ qui)"	37	52	42	44
"Nangka/Cempedak/ Jackfruit (kw/ qui)"	1 320	1 594	847	1 081
"Nenas/ Pineapple (kw/ qui)"	11	9	4	5
"Pepaya/ Papaya (kw/ qui)"	1 040	947	598	1 157
"Petai/ Twisted Cluster Bean (kw/ qui)"	343	428	378	329
sang/ Banana (kw/ qui)"	1 319	1 366	1 104	1 433
"Rambutan/ Rambutan (kw/ qui)"	6 716	5 048	4 218	2 217
"Salak/ Snakefruit (kw/ qui)"	30	29	18	30
"Sawo/ Sapodilla/Sawo (kw/ qui)"	92	104	83	51
"Sirsak/ Soursop (kw/ qui)"	448	391	193	295
"Sukun/ Breadfruit (kw/ qui)"	946	824	606	563

Catatan/Note: ...

Sumber/Source: BPS, Statistik Pertanian Hortikultura SPH-BST/BPS-Statistics Indonesia, Agricultural Statistic for Horticulture SPH-BST

06

PARIWISATA, TRANSPORTASI, DAN KOMUNIKASI
TOURISM, TRANSPORTATION, AND COMMUNICATION

<https://bogorkota.bps.go.id>

PENJELASAN TEKNIS

1. Hotel adalah bangunan berkamar banyak yang disewakan sebagai tempat untuk menginap dan tempat makan orang yang sedang dalam perjalanan; bentuk akomodasi yang dikelola secara komersial, disediakan bagi setiap orang untuk memperoleh pelayanan, penginapan, makan dan minum
2. Kantor Pos adalah tempat pemberi pelayanan komunikasi tertulis dan atau surat elektronik, layanan paket, layanan logistik, layanan transaksi keuangan, dan layanan keagenan pos untuk kepentingan umum. Rumah pos berfungsi sama seperti kantor pos dan kantor pos pem¹bantu, bedanya rumah pos biasanya terletak di daerah terpencil.
3. Telekomunikasi adalah setiap pemancaran, pengiriman dan atau penerimaan dari setiap informasi dalam bentuk tanda-tanda, isyarat, tulisan, gambar, suara dan bunyi melalui sistem kawat, optik, radio atau sistem elektromagnetik lainnya. fasilitas.

<https://bogorkota.bps.go.id>

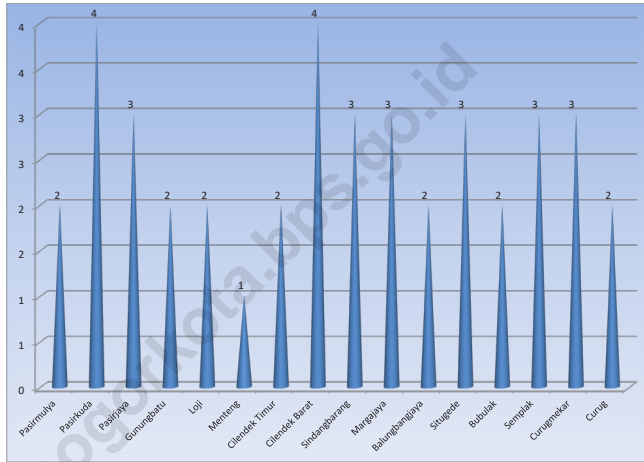
ULASAN

Untuk mendukung pembangunan ekonomi suatu wilayah, sektor pariwisata memiliki andil yang sangat besar. Dengan memanfaatkan sumber daya alam dan sumber daya manusia yang ada dengan sebaik baiknya maka suatu daerah dapat menarik para wisatawan baik yang ada di dalam negeri maupun wisatawan asing untuk datang dan berwisata di daerahnya. Pertumbuhan sektor pariwisata dapat dilihat dari perkembangan wisatawan yang berkunjung, perkembangan hotel/penginapan dan perkembangan fasilitas akomodasi lainnya. Pada tahun 2021, di Kecamatan Bogor Barat terdapat 5 hotel dan 3 penginapan.

Perhubungan darat merupakan prasarana pengangkutan yang penting untuk memperlancar kegiatan perekonomian. Dengan makin meningkatnya usaha pembangunan maka akan menuntut peningkatan pembangunan jalan untuk memudahkan mobilitas penduduk dan memperlancar lalu lintas barang dari satu daerah ke daerah lain. Kantor Pos adalah tempat pemberi pelayanan komunikasi tertulis dan atau surat elektronik, layanan paket, layanan logistik, layanan transaksi keuangan, dan layanan keagenan pos untuk kepentingan umum. Tanpa adanya kontribusi telekomunikasi, dunia usaha di daerah ini tidak semaju seperti sekarang. Pada tahun 2021, kantor pos dan kantor pos pembantu beroperasi di 10 kelurahan dan agen ekspedisi beroperasi di 14 kelurahan. sementara itu kecamatan Bogor Barat didukung oleh 41 menara telepon seluler/ BTS.

Gambar 6.1
Figures

Jumlah Menara Telepon seluler dan Operator Layanan Komunikasi Telepon Seluler Menurut Desa/Kelurahan di Kecamatan Bogor Barat, 2021
Number of Base Transceiver Station (BTS) and Cellular Phone Communication Service Operators by Villages/ Kelurahan in Bogor Barat Subdistrict, 2021



Catatan/Note: ...

Sumber/Source: BPS, Pendataan Potensi Desa (Podes) 2021/BPS-Statistics Indonesia, Village Potential Data Collecting 2021

<https://bogorkota.bps.go.id>

6.1 PARIWISATA TOURISM

Tabel 6.1.1 Jumlah Sarana Akomodasi Menurut Desa/Kelurahan dan Jenis Akomodasi di Kecamatan Bogor Barat, 2021
Table Number of Accomodation Facilities by Villages/Kelurahan and Type of Accomodation in Bogor Barat Subdistrict, 2021

Desa/Kelurahan Village/Kelurahan	Hotel Hotel	Penginapan Inn
(1)	(2)	(3)
Pasirmulya	0	0
Pasirkuda	0	0
Pasirjaya	0	0
Gunungbatu	0	0
Loji	0	0
Menteng	3	3
Cilendek Timur	0	0
Cilendek Barat	0	0
Sindangbarang	1	0
Margajaya	0	0
Balungbangjaya	1	0
Situgede	0	0
Bubulak	0	0
Semplak	0	0
Curugmekar	0	0
Curug	0	0
Kecamatan Bogor Barat	5	3

Catatan/Note: ...

Sumber/Source: BPS, Pendataan Potensi Desa (Podes) 2021/BPS-Statistics Indonesia, Village Potential Data Collecting 2021

6.2 TRANSPORTASI TRANSPORTATION

Tabel 6.2.1 Prasarana dan Sarana Transportasi Antar Desa/Kelurahan Menurut Desa/Kelurahan di Kecamatan Bogor Barat, 2021
Inter-Villages/Kelurahan Transportation Infrastructure and Facilities by Villages/Kelurahan in Bogor Barat Subdistrict, 2021

Desa/Kelurahan Village/Kelurahan	Jenis Prasarana Transportasi Type of Transportation Infrastructure	Keberadaan Angkutan Umum Availability of Public Transportation
(1)	(2)	(3)
Pasirmulya	Darat	Ada, dengan trayek tetap
Pasirkuda	Darat	Ada, dengan trayek tetap
Pasirjaya	Darat	Ada, dengan trayek tetap
Gunungbatu	Darat	Ada, dengan trayek tetap
Loji	Darat	Ada, dengan trayek tetap
Menteng	Darat	Ada, dengan trayek tetap
Cilendek Timur	Darat	Ada, dengan trayek tetap
Cilendek Barat	Darat	Ada, dengan trayek tetap
Sindangbarang	Darat	Ada, dengan trayek tetap
Margajaya	Darat	Ada, dengan trayek tetap
Balungbangjaya	Darat	Ada, dengan trayek tetap
Situgede	Darat	Ada, dengan trayek tetap
Bubulak	Darat	Ada, dengan trayek tetap
Semplak	Darat	Ada, dengan trayek tetap
Curugmekar	Darat	Ada, dengan trayek tetap
Curug	Darat	Ada, tanpa trayek tetap

Catatan/Note: ...

Sumber/Source: BPS, Pendataan Potensi Desa (Podes) 2021/BPS-Statistics Indonesia, Village Potential Data Collecting 2021

Lanjutan Tabel/*Continued Table 6.2.1*

Desa/Kelurahan Village/Kelurahan	Jenis Permukaan Jalan Darat Terluas Type of The Widest Road Surface	Dapat Dilalui Kendaraan Bermotor Roda 4 atau Lebih Passable by Vehicle with 4 or more Wheels
(1)	(4)	(5)
Pasirmulya	Aspal/Beton	Sepanjang Tahun
Pasirkuda	Aspal/Beton	Sepanjang Tahun
Pasirjaya	Aspal/Beton	Sepanjang Tahun
Gunungbatu	Aspal/Beton	Sepanjang Tahun
Loji	Aspal/Beton	Sepanjang Tahun
Menteng	Aspal/Beton	Sepanjang Tahun
Cilendek Timur	Aspal/Beton	Sepanjang Tahun
Cilendek Barat	Aspal/Beton	Sepanjang Tahun
Sindangbarang	Aspal/Beton	Sepanjang Tahun
Margajaya	Aspal/Beton	Sepanjang Tahun
Balungbangjaya	Aspal/Beton	Sepanjang Tahun
Situgede	Aspal/Beton	Sepanjang Tahun
Bubulak	Aspal/Beton	Sepanjang Tahun
Semplak	Aspal/Beton	Sepanjang Tahun
Curugmekar	Aspal/Beton	Sepanjang Tahun
Curug	Aspal/Beton	Sepanjang Tahun

Catatan/Note: ...

Sumber/Source: BPS, Pendataan Potensi Desa (Podes) 2021/BPS-Statistics Indonesia, Village Potential Data Collecting 2021

6.3 KOMUNIKASI COMMUNICATION

Tabel
Table 6.3.1

Keberadaan Kantor Pos/Pos Pembantu/Rumah Pos, Pos Keliling, dan Perusahaan/Agen Jasa Ekspedisi Swasta Menurut Desa/Kelurahan di Kecamatan Bogor Barat, 2021
Number of Post Office/Subsidiary of Post Office, Mobile Portal Service, Private Expedition Service Company by Villages/Kelurahan in Bogor Barat Subdistrict, 2021

Desa/Kelurahan <i>Village/Kelurahan</i>	Kantor Pos/Pos Pembantu/Rumah Pos <i>Post Office/Subsidiary of Post Office</i>	Pos Keliling <i>Mobile Portal Service</i>	Perusahaan/Agen Jasa Ekspedisi Swasta <i>Private Expedition Service Company</i>
(1)	(2)	(3)	(4)
Pasirmulya	Tidak Beroperasi	Beroperasi	Beroperasi
Pasirkuda	Beroperasi	Beroperasi	Beroperasi
Pasirjaya	Beroperasi	Beroperasi	Beroperasi
Gunungbatu	Beroperasi	Jarang Beroperasi	Beroperasi
Loji	Beroperasi	Beroperasi	Beroperasi
Menteng	Beroperasi	Jarang Beroperasi	Beroperasi
Cilendek Timur	Tidak Beroperasi	Jarang Beroperasi	Tidak Beroperasi
Cilendek Barat	Beroperasi	Jarang Beroperasi	Beroperasi
Sindangbarang	Tidak Beroperasi	Beroperasi	Beroperasi
Margajaya	Beroperasi	Jarang Beroperasi	Beroperasi
Balungbangjaya	Tidak Beroperasi	Jarang Beroperasi	Tidak Beroperasi
Situgede	Beroperasi	Jarang Beroperasi	Beroperasi
Bubulak	Tidak Beroperasi	Jarang Beroperasi	Beroperasi
Semplak	Beroperasi	Jarang Beroperasi	Beroperasi
Curugmekar	Beroperasi	Beroperasi	Beroperasi
Curug	Tidak Beroperasi	Jarang Beroperasi	Beroperasi

Catatan/Note: ...

Sumber/Source: BPS, Pendataan Potensi Desa (Podes) 2021/BPS-Statistics Indonesia, Village Potential Data Collecting 2021

Tabel
Table 6.3.2

Jumlah Menara Telepon seluler dan Operator Layanan Komunikasi Telepon Seluler Menurut Desa/Kelurahan di Kecamatan Bogor Barat, 2021
Number of Base Transceiver Station (BTS) and Cellular Phone Communication Service Operators by Villages/ Kelurahan in Bogor Barat Subdistrict, 2021

Desa/Kelurahan Village/Kelurahan	Jumlah Menara Telepon seluler Number of Base Transceiver Station (BTS)	Jumlah Operator Layanan Komunikasi Telepon Seluler Cellular Phone Communication Service Operators
(1)	(2)	(3)
Pasirmulya	2	5
Pasirkuda	4	7
Pasirjaya	3	6
Gunungbatu	2	7
Loji	2	5
Menteng	1	6
Cilendek Timur	2	5
Cilendek Barat	4	5
Sindangbarang	3	6
Margajaya	3	5
Balungbangjaya	2	5
Situgede	3	5
Bubulak	2	5
Semplak	3	5
Curugmekar	3	5
Curug	2	5
Kecamatan Bogor Barat	41	87

Catatan/Note: ...

Sumber/Source: BPS, Pendataan Potensi Desa (Podes) 2021/BPS-Statistics Indonesia, Village Potential Data Collecting 2021

Tabel
Table 6.3.3

Kekuatan Sinyal Telepon Seluler dan Jenis Sinyal Internet Telepon Seluler Menurut Desa/Kelurahan di Kecamatan Bogor Barat, 2021
The Strenght of Cellular Phone Signal by Villages/Kelurahan in Bogor Barat Subdistrict, 2021

Desa/Kelurahan Village/Kelurahan	Kekuatan Sinyal Telepon Seluler The Strenght of Cellular Phone Signal	Jenis Sinyal Internet Telepon Seluler Type of Cellular Phone Signal
(1)	(2)	(3)
Pasirmulya	Sangat Kuat	4G/LTE
Pasirkuda	Sangat Kuat	4G/LTE
Pasirjaya	Kuat	4G/LTE
Gunungbatu	Kuat	4G/LTE
Loji	Sangat Kuat	4G/LTE
Menteng	Kuat	4G/LTE
Cilendek Timur	Sangat Kuat	4G/LTE
Cilendek Barat	Sangat Kuat	4G/LTE
Sindangbarang	Sangat Kuat	4G/LTE
Margajaya	Kuat	4G/LTE
Balungbangjaya	Kuat	4G/LTE
Situgede	Kuat	4G/LTE
Bubulak	Kuat	4G/LTE
Semplak	Kuat	4G/LTE
Curugmekar	Sangat Kuat	4G/LTE
Curug	Kuat	4G/LTE

Catatan/Note: ...

Sumber/Source: BPS, Pendataan Potensi Desa (Podes) 2021/BPS-Statistics Indonesia, Village Potential Data Collecting 2021

<https://bogorkota.bps.go.id>

07

PERBANKAN, KOPERASI, DAN PERDAGANGAN
BANKING, COOPERATIVE, AND TRADE

<https://bogorkota.bps.go.id>

PENJELASAN TEKNIS

1. Perbankan adalah industri yang menangani uang tunai, kredit, dan transaksi keuangan lainnya. Perbankan didefinisikan sebagai kegiatan bisnis dalam menerima dan menjaga uang yang dimiliki oleh individu dan entitas lain, dan kemudian meminjamkan uang ini untuk melakukan kegiatan ekonomi seperti menghasilkan untung atau sekadar menutupi biaya operasional.
2. Bank menyediakan tempat yang aman untuk menyimpan uang tunai dan kredit ekstra dan bank menawarkan rekening tabungan, sertifikat setoran, serta rekening giro. Bank menggunakan simpanan ini untuk memberikan pinjaman. Pinjaman ini termasuk hipotek rumah, pinjaman bisnis, dan pinjaman mobil.
3. Koperasi adalah badan usaha yang dimiliki dan dijalankan oleh anggotanya untuk memenuhi kebutuhan bersama di bidang ekonomi, sosial dan budaya. Sedangkan pengertian koperasi yang lebih formal adalah sesuai dengan Undang Undang No. 17 Tahun 2012 pasal 1, yaitu: Koperasi badan hukum yang didirikan oleh orang perseorangan atau badan hukum koperasi, dengan pemisahan kekayaan para anggotanya sebagai modal untuk menjalankan usaha, yang memenuhi aspirasi dan kebutuhan bersama di bidang ekonomi, sosial, dan budaya sesuai dengan nilai dan prinsip koperasi.
4. Koperasi Konsumen, koperasi ini diperuntukkan bagi konsumen barang dan jasa. Biasanya, mereka menjual berbagai kebutuhan harian seperti kelontong atau alat tulis sehingga sekilas tampak seperti toko biasa. Bedanya, keuntungan yang didapat dari penjualan akan dibagikan kepada anggotanya. Selain itu, karena biasanya yang membeli dari koperasi konsumen adalah anggotanya juga, maka harga barangnya cenderung lebih murah dari toko biasa.
5. Koperasi Produsen, koperasi ini diperuntukkan bagi produsen barang dan jasa. Koperasi ini menjual barang produksi anggotanya, misalnya koperasi peternak sapi perah menjual susu sedangkan koperasi peternak lebah menjual madu. Dengan bergabung dalam koperasi, para produsen bisa mendapatkan bahan baku dengan harga lebih murah dan menjual hasil produksinya dengan harga layak.
6. Koperasi simpan pinjam memberikan pinjaman kepada anggotanya. Koperasi ini bertujuan untuk membantu anggotanya yang membutuhkan uang dalam jangka pendek dengan syarat yang mudah dan bunga yang rendah.
7. Perdagangan adalah kegiatan tukar menukar barang atau jasa atau keduanya yang berdasarkan kesepakatan bersama bukan pemaksaan. Pada masa modern perdagangan dilakukan dengan penukaran uang. Setiap

barang dinilai dengan sejumlah uang. Pembeli akan menukar barang atau jasa dengan sejumlah uang yang diinginkan penjual.

8. Sarana Perdagangan adalah sarana berupa Pasar Rakyat, Gudang Non Sistem Resi Gudang, dan Pusat Distribusi untuk mendukung kelancaran Distribusi arus barang.
9. Rumah makan / restoran adalah usaha jasa pangan yang bertempat di sebagian atau seluruh bangunan permanen yang menjual dan menyajikan makanan dan minuman untuk umum di tempat usahanya baik dilengkapi dengan peralatan/ perlengkapan untuk proses pembuatan dan penyimpanan maupun tidak dan telah mendapatkan surat keputusan sebagai restoran/ rumah makan dari instansi yang membinanya.

<https://bogorkota.bps.go.id>

ULASAN

Kecamatan Bogor Barat pada tahun 2021 memiliki 18 bank, yang terdiri dari 12 bank umum pemerintah, 1 bank umum swasta dan 5 bank perkreditan rakyat (BPR). Selain Bank, terdapat juga koperasi untuk menunjang perekonomian di Kota Bogor seperti koperasi simpan pinjam yang tersebar di enam kelurahan sebanyak 17 koperasi.

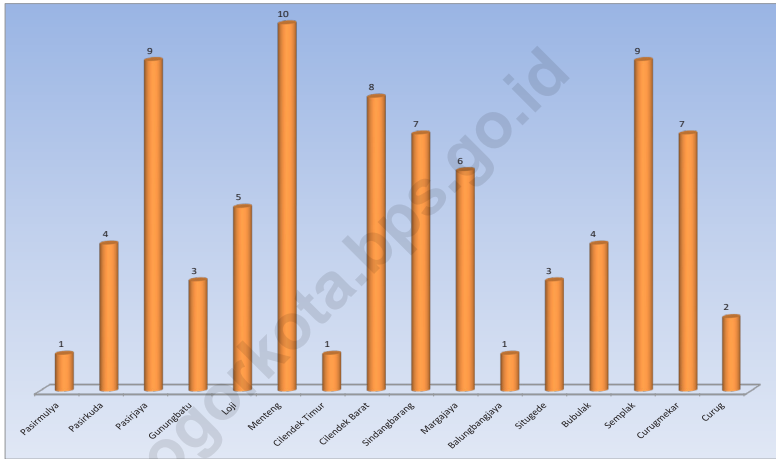
Sarana perdagangan yang ada di Kecamatan Bogor Barat didukung oleh 36 kelompok pertokoan, 2 pasar dengan bangunan permanen, 2 pasar dengan bangunan tidak permanen dan 80 minimarket. Kelurahan dengan jumlah minimarket terbanyak ada di Kelurahan Menteng.

Kecamatan Bogor Barat memiliki 121 rumah makan/restoran yang tersebar di 15 kelurahan.

<https://bogorkota.bps.go.id>

Gambar 7.1
Figures

Jumlah Mini Market/Swalayan/Supermarket menurut kelurahan di Kecamatan Bogor Barat, 2021
Number of Minimarket/Swalayan/Supermarket by Villages/Kelurahan in Bogor Barat Subdistrict, 2021



Sumber/Source : BPS, Pendataan Potensi Desa (Podes) 2021/BPS-Statistics Indonesia, Village Potential Data Collecting 2021

<https://bogorkota.bps.go.id>

Tabel 7.1
Table

Banyaknya Sarana Lembaga Keuangan Bank Menurut Desa/Kelurahan dan Jenis Bank di Kecamatan Bogor Barat, 2021
Number of Bank by Villages/Kelurahan and Type of Bank in Bogor Barat Subdistrict, 2021

Desa/Kelurahan Village/Kelurahan	Bank Umum Pemerintah Government Bank	Bank Umum Swasta Private Bank	Bank Perkreditan Rakyat (BPR) Rural Bank
(1)	(2)	(3)	(4)
Pasirmulya	0	0	0
Pasirkuda	0	0	0
Pasirjaya	2	0	0
Gunungbatu	1	0	2
Loji	0	0	0
Menteng	2	0	0
Cilendek Timur	0	0	0
Cilendek Barat	0	0	0
Sindangbarang	4	0	0
Margajaya	0	0	1
Balungbangjaya	0	0	0
Situgede	0	0	0
Bubulak	0	0	0
Semplak	2	0	2
Curugmekar	1	1	0
Curug	0	0	0
Kecamatan Bogor Barat	12	1	5

Catatan/Note: ...

Sumber/Source: BPS, Pendataan Potensi Desa (Podes) 2021/BPS-Statistics Indonesia, Village Potential Data Collecting 2021

Tabel 7.2
Table

**Banyaknya Koperasi Aktif Menurut Menurut Desa/
Kelurahan dan Jenis Koperasi di Kecamatan Bogor Barat,
2021**
*Number of Cooperative by Villages/Kelurahan and Type of
Cooperative in Bogor Barat Subdistrict, 2021*

Desa/Kelurahan <i>Village/Kelurahan</i>	Koperasi Unit Desa (KUD) <i>Village Cooperative Unit</i>	Koperasi Industri Kecil dan Kerajinan Rakyat (Kopinkra) <i>Small Industry and Citizen Handicraft Cooperative</i>
(1)	(2)	(3)
Pasirmulya	0	0
Pasirkuda	0	0
Pasirjaya	0	0
Gunungbatu	0	0
Loji	0	0
Menteng	0	0
Cilendek Timur	0	0
Cilendek Barat	0	0
Sindangbarang	0	0
Margajaya	0	0
Balungbangjaya	0	0
Situgede	0	0
Bubulak	0	0
Semplak	0	0
Curugmekar	0	0
Curug	0	0
Kecamatan Bogor Barat	0	0

Lanjutan Tabel/*Continued Table 7.2*

Desa/Kelurahan Village/Kelurahan	Koperasi Simpan Pinjam (Kospin) Savings and Loan Cooperative	Koperasi Lainnya Other Cooperative
(1)	(4)	(5)
Pasirmulya	0	0
Pasirkuda	2	0
Pasirjaya	2	0
Gunungbatu	0	0
Loji	0	1
Menteng	8	0
Cilendek Timur	1	0
Cilendek Barat	1	0
Sindangbarang	2	0
Margajaya	0	0
Balungbangjaya	0	0
Situgede	0	0
Bubulak	0	0
Semplak	0	0
Curugmekar	0	0
Curug	0	0
Kecamatan Bogor Barat	16	1

Catatan/Note: ...

Sumber/Source: BPS, Pendataan Potensi Desa (Podes) 2021/BPS-Statistics Indonesia, Village Potential Data Collecting 2021

Tabel 7.3
Table

Banyaknya Sarana Perdagangan Menurut Desa/Kelurahan dan Jenis Sarana Perdagangan di Kecamatan Bogor Barat, 2021

Number of Trade Facilities by Villages/Kelurahan and Type of Trade Facilities in Bogor Barat Subdistrict, 2021

Desa/Kelurahan Village/Kelurahan	Kelompok Pertokoan Shopping Complexs	Pasar dengan Bangunan Permanen Markets in Permanent Building	Pasar dengan Bangunan Semi Permanen Market in Semi Permanent Building
(1)	(2)	(3)	(4)
Pasirmulya	0	0	0
Pasirkuda	1	0	0
Pasirjaya	2	0	0
Gunungbatu	1	1	1
Loji	1	0	0
Menteng	14	0	0
Cilendek Timur	0	0	0
Cilendek Barat	0	1	1
Sindangbarang	5	0	0
Margajaya	3	0	0
Balungbangjaya	0	0	0
Situgede	2	0	0
Bubulak	0	0	0
Semplak	5	0	0
Curugmekar	2	0	0
Curug	0	0	0
Kecamatan Bogor Barat	36	2	2

Lanjutan Tabel/*Continued Table 7.3*

Desa/Kelurahan <i>Village/Kelurahan</i>	Pasar tanpa Bangunan <i>Market without Permanent Building</i>	Mini Market/ Swalayan/ Supermarket <i>Mini Market/Swalayan/ Supermarket</i>	Restoran/ Rumah Makan <i>Restaurant/ Food Stall</i>
(1)	(5)	(6)	(7)
Pasirmulya	0	1	7
Pasirkuda	0	4	1
Pasirjaya	0	9	2
Gunungbatu	0	3	2
Loji	0	5	5
Menteng	0	10	42
Cilendek Timur	0	1	0
Cilendek Barat	0	8	12
Sindangbarang	0	7	16
Margajaya	0	6	4
Balungbangjaya	0	1	0
Situgede	0	3	3
Bubulak	0	4	2
Semplak	0	9	4
Curugmekar	0	7	21
Curug	0	2	0
Kecamatan Bogor Barat	0	80	121

Catatan/*Note:* ""Sumber/*Source:* BPS, Pendataan Potensi Desa (Podes) 2021/BPS-Statistics Indonesia, Village Potential Data Collecting 2021

ST 2023
SENSUS PERTANIAN

BerAKHLAK
Berorientasi Pelayanan Akuntabel Kompeten
Harmonis Loyal Adaptif Kolaboratif

DATA
MENCERDASKAN BANGSA
Enlighten The Nation



**BADAN PUSAT STATISTIK
KOTA BOGOR
BPS-STATISTICS OF BOGOR MUNICIPALITY**

Jl. Layungsari III No. 13 Empang Bogor Selatan - Bogor 16132
Telp.: (0251) 8324579 Fax.: (0251) 8327641
Homepage: <http://bogorkota.bps.go.id>
E-mail: bps3271@bps.go.id