

Katalog/Catalog : 1102001.1706040  
ISSN 2797-1481



BADAN PUSAT STATISTIK  
KABUPATEN MUKOMUKO  
BPS - STATISTICS OF MUKOMUKO REGENCY

**KECAMATAN  
KOTA MUKOMUKO  
DALAM ANGKA**  
*KOTA MUKOMUKO DISTRICT  
IN FIGURES*

**2024**

*Volume xvi, 2024*



Katalog/*Catalogue*: 1102001.1706040  
ISSN 2797-1481

# **KECAMATAN KOTA MUKOMUKO DALAM ANGKA *KOTA MUKOMUKO DISTRICT IN FIGURES***

Volume xvi, 2024

<https://mukomukokab.bps.go.id>



**BADAN PUSAT STATISTIK  
KABUPATEN MUKOMUKO  
BPS-STATISTICS MUKOMUKO REGENCY**

## **KECAMATAN KOTA MUKOMUKO DALAM ANGKA**

### ***Kota Mukomuko District in Figures***

**2024**

Volume xvi, 2024

Katalog /*Catalogue*: 1102001.1706040

ISSN: 2797-1481

Nomor Publikasi/*Publication Number*: 17060.24026

Ukuran Buku/*Book Size*: 14,8 cm x 21 cm

Jumlah Halaman/*Number of Pages* : xxvi+80 hal/*pages*

Penyusun Naskah/*Manuscript Drafter*:

BPS Kabupaten Mukomuko

*BPS-Statistics Mukomuko Regency*

Penyunting/*Editor*:

BPS Kabupaten Mukomuko

*BPS-Statistics Mukomuko Regency*

Pembuat Kover/*Cover Designer*:

BPS Kabupaten Mukomuko

*BPS-Statistics Mukomuko Regency*

Penerbit/*Publisher*

©BPS Kabupaten Mukomuko/*BPS-Statistics Mukomuko Regency*

Sumber Ilustrasi/*Illustration Source*

BPS Kabupaten Mukomuko

*BPS-Statistics Mukomuko Regency*

Dilarang mereproduksi dan/atau menggandakan sebagian atau seluruh isi buku ini untuk tujuan komersial tanpa izin tertulis dari Badan Pusat Statistik Kabupaten Mukomuko.  
*It is prohibited to reproduce and/or duplicate part or all of this book for commercial purpose without permission from BPS-Statistics Mukomuko Regency.*

**TIM PENYUSUN/COMPILERS**  
**KECAMATAN KOTA MUKOMUKO DALAM ANGKA**  
*Kota Mukomuko District in Figures*  
**2024**

Volume xvi, 2024

**Pengarah/Director**

Dwi Yogo Supriyanto

**Penanggung Jawab/Persons in Charge**

Dwi Yogo Supriyanto

**Penyunting/Editors**

Dilla Permata Sari • Febriansyah Hendra Lukmana Putra

**Pengolah Data dan Penulis Naskah/Data Processor and Writers**

Reyhan Gesang Almuazam

**Penata Letak/Layout Designers**

Fahmi Reza Nugraha

**Penerjemah/Translators**

Reyhan Gesang Almuazam



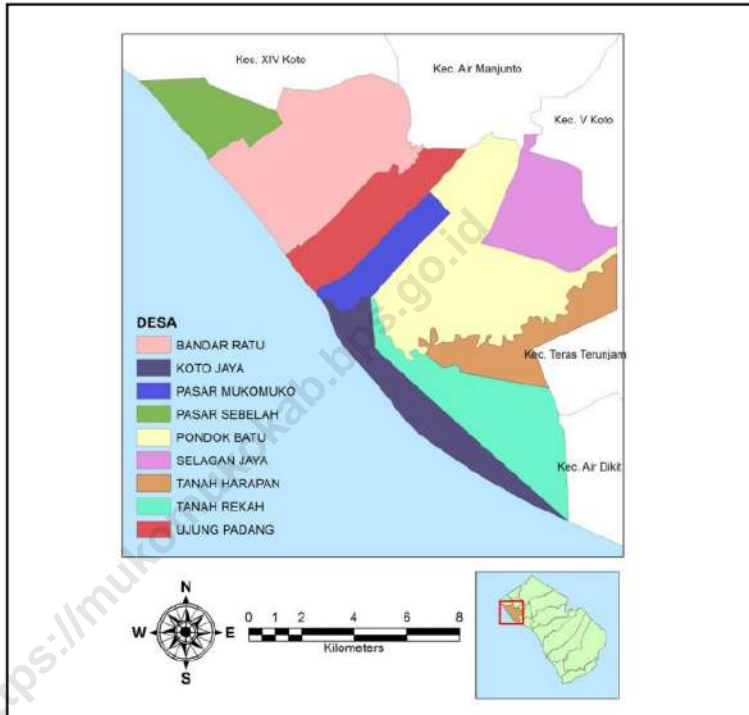
## **KONTRIBUTOR DATA/DATA CONTRIBUTORS**

1. Kementerian Agama/*Ministry of Religious Affair*
2. Kementerian Pendidikan dan Kebudayaan/*Ministry of Education and Culture*
3. Badan Meteorologi Klimatologi dan Geofisika/*Meteorological, Climatology, and Geophysical Agency*
4. Badan Pusat Statistik/*BPS-Statistics Indonesia*
5. Dinas Kependudukan dan Pencatatan Sipil Kabupaten Mukomuko/*Population and Civil Registration Service of Mukomuko Regency*
6. Dinas Kesehatan Kabupaten Mukomuko/ *Mukomuko Regency Health Service*
7. Dinas Pertanian Kabupaten Mukomuko/ *Agriculture Service of Mukomuko Regency*
8. Dinas Pemberdayaan Perempuan, Perlindungan Anak, Pengendalian Penduduk dan Keluarga Berencana Kabupaten Mukomuko/*Department of Women's Empowerment, Child Protection, Population Control and Family Planning of Mukomuko Regency*
9. Badan Pemberdayaan Masyarakat Desa Kabupaten Mukomuko/ *Village Community Empowerment Agency of Mukomuko Regency*
10. Kantor Kecamatan Kota Mukomuko/ *Kota Mukomuko District Office*
11. Kantor Urusan Agama Kecamatan Kota Mukomuko/ *Religious Affairs Office of Mukomuko Regency*
12. Puskesmas Kecamatan Kota Mukomuko/*Kota Mukomuko District Health Center*





**PETA WILAYAH KECAMATAN KOTA MUKOMUKO**  
**MAP OF KOTA MUKOMUKO DISTRICT**





**KEPALA BPS KABUPATEN MUKOMUKO**  
**HEAD OF BPS-STATISTICS MUKOMUKO REGENCY**



**DWI YOGO SUPRIYANTO**



## KATA PENGANTAR

Kecamatan Kota Mukomuko Dalam Angka 2024 merupakan publikasi tahunan yang diterbitkan oleh BPS Kabupaten Mukomuko. Publikasi ini dapat terwujud berkat kerja sama dan bantuan dari berbagai pihak baik instansi pemerintah maupun swasta. Kepada semua pihak yang telah memberikan bantuan disampaikan penghargaan dan terima kasih yang sebesar-besarnya.

Disadari bahwa publikasi ini belum sepenuhnya memenuhi harapan pihak pemakai data khususnya para perencana, namun diharapkan dapat membantu melengkapi penyusunan rencana pembangunan di Kabupaten Mukomuko.

Untuk perbaikan publikasi ini, tanggapan dan saran yang bersifat konstruktif dari para pemakai sangat diharapkan.

Kota Mukomuko, September 2024  
Kepala BPS



**Dwi Yogo Supriyanto**

## **PREFACE**

*Kota Mukomuko Districts in Figures 2024 is an annual publication written by BPS Mukomuko Regency. This comprehensive publication has been made possible with the assistance and contribution from several governmental institutions and private organizations. To all parties who have been involved in the preparation of this publication, I would like to express my sincerest appreciation and gratitude.*

*Honestly, this publication has not perfect yet and has not filled the user's hope, especially for the planners yet, but hopely it can help to equip compilation of development planning in this new regency.*

*Comments and constructive suggestions for the improvement of this publication are always welcome.*

*Mukomuko, September 2024  
Head of BPS-Statistics  
Mukomuko Regency*



**Dwi Yogo Supriyanto**

**DAFTAR ISI/CONTENTS**  
**KECAMATAN KOTA MUKOMUKO DALAM ANGKA**  
*Kota Mukomuko District in Figures*  
**2024**  
 Volume xvi, 2024

	Halaman <i>Page</i>
Kata Pengantar .....	xi
Preface .....	xii
Daftar Isi/ <b>Contents</b> .....	xiii
Daftar Tabel/ <b>List of Tables</b> .....	xv
Daftar Gambar/ <b>List of Figures</b> .....	xxi
Penjelasan Umum/ <b>Explanatory Notes</b> .....	xxiii
Daftar Singkatan/ <b>List of Abbreviation</b> .....	xxv
1. Geografi/ <i>Geography</i> .....	1
2. Pemerintahan/ <i>Government</i> .....	11
3. Penduduk/ <i>Population</i> .....	21
4. Sosial dan Kesejahteraan Rakyat/ <i>Social and Welfare</i> .....	31
5. Pertanian/ <i>Agriculture</i> .....	49
Daftar Pustaka/ <b>Bibliography</b> .....	73





## DAFTAR TABEL/LIST OF TABLES

Tabel Table	Halaman Page
<b>1. GEOGRAFI/ GEOGRAPHY</b>	
1.1	Luas Daerah Menurut Desa/Kelurahan di Kecamatan Kota Mukomuko, 2023 <i>Total Area by Villages/Kelurahan in Kota Mukomuko District, 2023.....</i>
8	
1.2	Jarak ke Ibukota Kecamatan dan Ibukota Kabupaten/Kota Menurut Desa/Kelurahan di Kecamatan Kota Mukomuko (km), 2023 <i>Distance to the District Capital and Regency/Municipal Capital by Villages/Kelurahan in Kota Mukomuko District (km), 2023.....</i>
9	
1.3	Letak Geografis Desa / Kelurahan di Kecamatan Kota Mukomuko, 2023 <i>Geographic Position of Villages/Kelurahan in Kota Mukomuko District, 2023.....</i>
10	
<b>2. PEMERINTAHAN/ GOVERNMENT</b>	
<b>2.1 WILAYAH ADMINISTRATIF ADMINISTRATIVE AREA</b>	
2.1.1	Klasifikasi Desa/Kelurahan di Kecamatan Kota Mukomuko, 2023 <i>Villages/Kelurahan Classification in Kota Mukomuko District, 2023 ....</i>
17	
2.1.2	Status Desa/Kelurahan di Kecamatan Kota Mukomuko, 2023 <i>Status of Villages/Kelurahan in Kota Mukomuko District, 2023 .....</i>
18	
2.1.3	Banyaknya Satuan Lingkungan Setempat (SLS) Menurut Desa/Kelurahan di Kecamatan Kota Mukomuko, 2023 <i>Number of Local Environment Unit (LEU) by Villages/Kelurahan in Kota Mukomuko District, 2023.....</i>
19	
<b>2.2 SUMBER DAYA MANUSIA HUMAN RESOURCES</b>	
2.2.1	Jumlah Aparat Pemerintahan Desa/Kelurahan di Kecamatan Kota Mukomuko, 2023 <i>Number of Villages Officials in Kota Mukomuko District, 2023 .....</i>
20	

**3. PENDUDUK/ POPULATION**

3.1	Penduduk Distribusi Persentase Penduduk Kepadatan Penduduk Rasio Jenis Kelamin Penduduk Menurut Desa/ Kelurahan di Kecamatan Kota Mukomuko 2023 <i>Population Percentage Distribution of Population Population Density and Population Sex Ratio by Villages/Kelurahan in Kota Mukomuko District 2023 .....</i>	28
3.2	Jumlah Penduduk Menurut Kelompok Umur dan Jenis Kelamin di Kecamatan Kota Mukomuko 2023 <i>Population by Age Groups and Sex in Kota Mukomuko District 2023..</i>	30

**4. SOSIAL DAN KESEJAHTERAAN RAKYAT/ SOCIAL AND WELFARE**

**4.1 PENDIDIKAN  
EDUCATION**

4.1.1	Banyaknya Desa <sup>1</sup> /Kelurahan yang Memiliki Fasilitas Sekolah Menurut Tingkat Pendidikan di Kecamatan Kota Mukomuko, 2021 <i>Number of Villages<sup>1</sup>/Kelurahan Having Educational Facilities by Educational Level in Kota Mukomuko District, 2021 .....</i>	38
4.1.2	Jumlah Sekolah Menurut Tingkat Pendidikan di Kecamatan Kota Mukomuko, 2022/2023 dan 2023/2024 <i>Number of Schools by Educational Level in Kota Mukomuko District, 2022/2023 and 2023/2024.....</i>	39
4.1.3	Jumlah Guru Menurut Tingkat Pendidikan di Kecamatan Kota Mukomuko, 2022/2023 dan 2023/2024 <i>Number of Teachers by Educational Level in Kota Mukomuko District, 2022/2023 and 2023/2024 .....</i>	40
4.1.4	Jumlah Murid Menurut Tingkat Pendidikan di Kecamatan Kota Mukomuko, 2022/2023 dan 2023/2024 <i>Number of Pupils by Educational Level in Kota Mukomuko District, 2022/2023 and 2023/2024.....</i>	41

**4.2 KESEHATAN  
HEALTH**

4.2.1	Banyaknya Desa <sup>1</sup> /Kelurahan yang Memiliki Sarana Kesehatan Menurut Jenis Sarana Kesehatan di Kecamatan Kota Mukomuko, 2021 <i>Number of Villages<sup>1</sup>/Kelurahan Health Facilities by Type of Health Facilities in Kota Mukomuko District, 2021</i> .....	42
4.2.2	Jumlah Pasangan Usia Subur dan Kesertaan Jaminan Kesehatan di Kecamatan Kota Mukomuko, 2023 <i>Number of Eligible Couples and Health Insurance Participation in Kota Mukomuko District, 2023</i> .....	43
4.2.3	Jumlah Kunjungan per Bulan di Puskesmas Kecamatan Kota Mukomuko, 2023 <i>Number of Visits Each Month at The Kota Mukomuko District Health Center, 2023</i> .....	44
4.2.4	Jumlah Kasus 10 Penyakit Tertinggi di Puskesmas Kecamatan Kota Mukomuko, 2023 <i>Number of Cases of 10 Highest Diseases in Kota Mukomuko District Health Center, 2023</i> .....	45
4.2.5	Jumlah Balita yang Pernah Memperoleh Imunisasi Menurut Jenis Imunisasi di Kecamatan Kota Mukomuko, 2023 <i>Number of Toddlers Who Have Received Immunization According to Type of Immunization in Kota Mukomuko District, 2023</i> .....	46

**4.3 AGAMA DAN SOSIAL LAINNYA  
RELIGION AND OTHER SOCIAL AFFAIRS**

4.3.1	Jumlah Pernikahan yang Tercatat di Kecamatan Kota Mukomuko, 2021-2023 <i>Number of Marriages Registered in Kota Mukomuko District, 2021-2023</i>	47
4.3.2	Jumlah Hewan Kurban yang Dipotong pada Hari Raya Idul Adha Menurut Jenis Hewan di Kecamatan Kota Mukomuko, 2021-2023 <i>Number of Sacrificial Animals Slaughtered on Eid al-Adha by Animal Type in Kota Mukomuko District, 2021-2023</i> .....	48

**5. PERTANIAN/ AGRICULTURE**

Tabel Table	Halaman Page	
5.1	Luas Panen Tanaman Sayuran dan Buah-buahan Semusim Menurut Jenis Tanaman di Kecamatan Kota Mukomuko (ha), 2020–2023 <i>Harvested Area of Seasonal Vegetables and Fruits by Kind of Plant in            Kota Mukomuko District (ha), 2020–2023</i> .....	60
5.2	Produksi Tanaman Sayuran dan Buah-buahan Semusim Menurut Jenis Tanaman di Kecamatan Kota Mukomuko (kuintal), 2020–2023 <i>Production of Seasonal Vegetables and Fruits by Kind of Plant in            Kota Mukomuko District (quintal), 2020–2023</i> .....	61
5.3	Luas Panen Tanaman Biofarmaka Menurut Jenis Tanaman di Kecamatan Kota Mukomuko (m <sup>2</sup> ), 2020–2023 <i>Harvested Area of Medicinal Plants by Kind of Plant in Kota            Mukomuko District (m<sup>2</sup>), 2020–2023</i> .....	62
5.4	Produksi Tanaman Biofarmaka Menurut Jenis Tanaman di Kecamatan Kota Mukomuko (kg), 2020–2023 <i>Production of Medicinal Plants by Kind of Plant in Kota Mukomuko            District (kg), 2020–2023</i> .....	63
5.5	Luas Panen Tanaman Hias Menurut Jenis Tanaman di Kecamatan Kota Mukomuko (m <sup>2</sup> ), 2020–2023 <i>Harvested Area of Ornamental Plants by Kind of Plant in Kota            Mukomuko District (m<sup>2</sup>), 2020–2023</i> .....	64
5.6	Produksi Tanaman Hias Menurut Jenis Tanaman di Kecamatan Kota Mukomuko (tangkai), 2020–2023 <i>Production of Ornamental Plants by Kind of Plant n Kota Mukomuko            District (stalks), 2020–2023</i> .....	65
5.7	Produksi Buah-Buahan dan Sayuran Tahunan Menurut Jenis Tanaman di Kecamatan Kota Mukomuko (kuintal), 2022 dan 2023 <i>Production of Annual Fruits and Vegetables by Kind of Plant in Kota            Mukomuko District (quintal), 2022 and 2023</i> .....	66
5.8	Luas Areal Tanaman Perkebunan Menurut Jenis Tanaman di Kecamatan Kota Mukomuko, 2022 dan 2023 <i>Planted Area of Estate Crops by Kind of Crop in Kota Mukomuko            District, 2022 and 2023</i> .....	67

Tabel Table	Halaman Page	
5.9	Produksi Tanaman Perkebunan Menurut Jenis Tanaman di Kecamatan Kota Mukomuko (ton), 2022 dan 2023 <i>Production of Estate by Type of Crops in Kota Mukomuko District            (ton), 2022 and 2023.....</i>	68
5.10	Populasi Ternak Menurut Jenis Ternak di Kecamatan Kota Mukomuko (ekor), 2022 dan 2023 <i>Livestock Population by Kind of Livestock in Kota Mukomuko District            (head), 2022 and 2023 .....</i>	69
5.11	Populasi Unggas Menurut Jenis Unggas di Kecamatan Kota Mukomuko (ekor), 2022 dan 2023 <i>Poultry Population by Kind of Poultry in Kota Mukomuko District            (head), 2022 and 2023 .....</i>	70
5.12	Produksi, dan Jumlah Rumah Tangga Perikanan Tangkap di Kecamatan Kota Mukomuko, 2022 dan 2023 <i>The Production, and Number of Capture Fisheries Households in            Kota Mukomuko District, 2022 and 2023.....</i>	71
5.13	Produksi, dan Jumlah Rumah Tangga Perikanan Budidaya di Kecamatan Kota Mukomuko, 2022 dan 2023 <i>The Production, and Number of Aquaculture Households in Kota            Mukomuko District, 2022 and 2023.....</i>	72



## DAFTAR GAMBAR/LIST OF FIGURES

Gambar Figure		Halaman Page
1.1	Luas Daerah menurut Desa/Kelurahan (%), 2023 <i>Total Area by Village/Kelurahan (%), 2023.....</i>	6
1.2	Jarak ke Ibukota Kecamatan Menurut Desa/Kelurahan di Kecamatan Kota Mukomuko (km), 2023 <i>Distance to the District Capital by Village/Kelurahan in Kota Mukomuko District (km), 2023.....</i>	7
2.1	Jumlah Dusun dan Rukun Tetangga Dirinci Per Desa/ Kelurahan di Kecamatan Kota Mukomuko, 2023 <i>Number of Halmet and Neighborhood Administrative by Village/ Kelurahan in Kota Mukomuko District, 2023.....</i>	16
3.1	Jumlah Penduduk Berdasarkan Desa/kelurahan di Kecamatan Kota Mukomuko/2023 <i>Population by Villages/Kelurahan in Kota Mukomuko District, 2023 ...</i>	27
4.1	Jumlah Sekolah Menurut Jenjang Pendidikan di Kecamatan Kota Mukomuko, 2021/2023 dan 2023/2024 <i>Number of School by Educational Level in Kota Mukomuko District, 2021/2023 and 2023/2024.....</i>	36
4.2	Rasio Murid Terhadap Guru Menurut Jenis Sekolah Di Kecamatan Kota Mukomuko, 2023 <i>Ratio of Student to Teacher by Types of School in Kota Mukomuko District, 2023.....</i>	37
5.1	Produksi Tanaman Sayuran dan Buah-buahan Semusim Menurut Jenis Tanaman di Kecamatan Kota Mukomuko (kuintal), 2023 <i>Production of Seasonal Vegetables and Fruits by Kind of Plant in Kota Mukomuko District (quintal), 2023 .....</i>	58
5.2	Luas Panen Tanaman Sayuran dan Buah-buahan Semusim Menurut Jenis Tanaman di Kecamatan Kota Mukomuko (ha), 2023 <i>Harvested Area of Seasonal Vegetables and Fruits by Kind of Plant in Kota Mukomuko District (ha), 2023.....</i>	59





## PENJELASAN UMUM/EXPLANATORY NOTES

Tanda-tanda, satuan-satuan, dan lain-lainnya yang digunakan dalam publikasi ini adalah sebagai berikut:

*Symbols, measurement units, and acronyms which are used in this publication, are as follows:*

### 1. TANDA-TANDA/SYMBOLS

Data tidak tersedia/ <i>Data not available</i> .....	: ...
Tidak ada atau nol / <i>Null or zero</i> .....	: -
Data dapat diabaikan/ <i>Data negligible</i> .....	: ~0
Tanda decimal/ <i>Decimal point</i> .....	: ,
Data tidak dapat ditampilkan/ <i>Not applicable</i> .....	: NA
Angka estimasi/ <i>Estimated figures</i> .....	: e
Angka diperbaiki/ <i>Revised figures</i> .....	: r
Angka sementara/ <i>Preliminary figures</i> .....	: *
Angka sangat sementara/ <i>Very preliminary figures</i> .....	: **
Angka sangat sangat sementara/ <i>Very very preliminary figures</i> .....	: ***

### 2. SATUAN/UNITS

barel/ <i>barrel</i> .....	: 158,99 liter/ <i>litres</i> = 1/6,2898 m <sup>3</sup>
hektare (ha)/ <i>hectare (ha)</i> .....	: 10.000 m <sup>2</sup>
kilometer (km)/ <i>kilometres (km)</i> .....	: 1.000 meter/ <i>meters (m)</i>
knot/ <i>knot</i> .....	: 1,8523 km/jam ( <i>km/hour</i> )
kuintal/ <i>quintal</i> .....	: 100 kg
KWh .....	: 1.000 Watt <i>hour</i>
MWh .....	: 1.000 KWh
liter (untuk beras)/ <i>litre (for rice)</i> .....	: 0,80 kg
MMSCF .....	: 1/35,3 m <sup>3</sup>
metrik ton (m.ton)/ <i>metric ton (m. ton)</i> .....	: 0,98421 long ton = 1.000 kg
ons/ <i>ounce</i> .....	: 28,31 gram/ <i>grams</i>
ton .....	: 1.000 kg

Satuan lain: buah, dus, butir, helai/lembar, kaleng, batang, pulsa, ton kilometer (ton-km), jam, menit, persen (%).

*Other units: unit, pack, pieces, sheet, tin, pulse, ton-kilometres(ton-km), hour, minute, percent (%).*

Perbedaan angka di belakang koma disebabkan oleh pembulatan angka.  
*The difference in decimal numbers is caused by rounding.*



## DAFTAR SINGKATAN/LIST OF ABBREVIATION

SI	: Stasiun Iklim/ <i>Climate Station</i>
SMPK	: Stasiun Meterologi Pertanian Khusus/ <i>Special Agricultural Meteorological Station</i>
t.t	: Tempat tidur/ <i>Bed</i>
BCG	: Bacillus Calmette Guerin
DPT	: Difteri, Pertusis, Tetanus/ <i>Diphtheria, Tetanus, and Pertussis</i>
TT	: Tetanus Toxoid
IOT	: Industri Obat Tradisional/ <i>Traditional Medicine Industry</i>
IKOT	: Industri Kecil Obat Tradisional/ <i>Traditional Medicine Small Industry</i>
Alkes	: Alat kesehatan/ <i>Health Kits</i>
PKRT	: Perbekalan Kesehatan Rumah tangga/ <i>Household Health Logistics</i>
Kompl	: Komplemen/ <i>Complement</i>
IRTP	: Industri Pangan Produksi Rumah Tangga/ <i>Foods Home Industry</i>
PBF	: Pedagang Besar Farmasi/ <i>Pharmacy Whole-seller</i>
GFK	: Gudang Farmasi Kab/Kota/Regency/ <i>Municipality Pharmacy Warehouse</i>
RB	: Rumah Bersalin/ <i>Delivery House</i>
Pustu	: Puskesmas pembantu/ <i>Auxiliary Public Health Center</i>
BP	: Balai Pengobatan/ <i>Polyclinic</i>
TPS	: Tempat Pembuangan Sampah Sementara / <i>landfill</i>
Jamkesmas	: Jaminan kesehatan masyarakat miskin/ <i>Poor public health insurance</i>
PJKMU	: Program Jaminan Kesehatan Masyarakat Umum/ <i>General Public Health Insurance Program</i>
SIUP	: Surat Ijin Usaha Perdagangan/ <i>Trading Permission Letter</i>
TDP	: Tanda Daftar Perusahaan/ <i>Company Registration Identity</i>
API	: Angka Pengenal Importir/ <i>Importer's Identity Number</i>



# BAB 1

CHAPTER

# GEOGRAFI

# GEOGRAPHY

**Tanah Harapan** merupakan Desa Terluas di Kecamatan Kota Mukomuko dengan luas

*Tanah Harapan is the broadest village in Kota Mukomuko, with total area of*

32,56

km<sup>2</sup>  
sq.km

**Selagan Jaya** merupakan Desa dengan jarak terjauh dari ibu kota Kecamatan Kota Mukomuko dengan jarak

*Selagan Jaya is the furthest village to the capital city of Kota Mukomuko district with total distance of*

19,60

km  
km





**PENJELASAN TEKNIS**

1. Letak astronomis adalah letak suatu pada muka bumi yang didefinisikan dengan dari posisi garis lintang dan garis bujur. Garis lintang adalah koordinat geografis yang menunjukkan posisi utara selatan sebuah titik di permukaan bumi sedangkan garis bujur adalah menunjukkan posisi timur barat.
2. Letak geografis adalah posisi keberadaan sebuah wilayah berdasarkan letak dan bentuknya dimuka bumi. Letak geografis menunjukkan batas-batas wilayah dan berkaitan dengan fitur geografis fisik (seperti benua, pegunungan, samudera, laut, sungai, dan danau).

**TECHNICAL NOTES**

1. *Astronomical position is a point on the earth, defined in terms of astronomical latitude and longitude. Latitude is a coordinate that specifies the north-south position of a point on the Earth's surface, whereas longitude specifies the east-west position.*
2. *Geographic position is the situation of any point or area on the earth's surface in relation to the territories or objects outside it. Geographic position denotes territorial boundaries and relates to physical-geographic features (such as continents, mountains, oceans, seas, rivers, and lakes).*





**ULASAN**

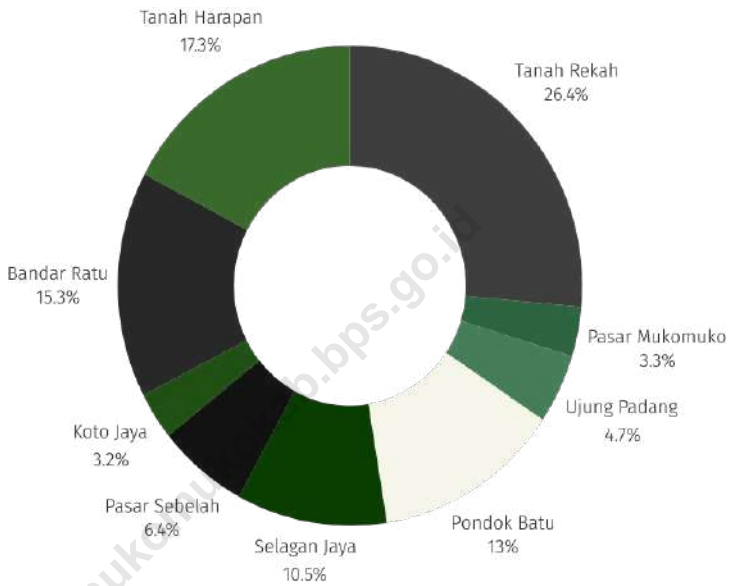
Kecamatan Kota Mukomuko merupakan ibukota Kabupaten Mukomuko. Luas wilayah Kecamatan Kota Mukomuko mencapai lebih kurang 188,39 kilometer persegi. Ibu kota Kecamatan Kota Mukomuko terletak di Desa Pasar Mukomuko dan terdiri dari 9 desa definitif.

Secara geografis, Kecamatan Kota Mukomuko di sebelah utara berbatasan dengan Kecamatan XIV Koto, V Koto, dan Air Manjuntio, di sebelah selatan berbatasan dengan Kecamatan Air Dikit, di sebelah barat berbatasan dengan Samudera Hindia, dan di sebelah timur berbatasan dengan Kecamatan Teras Terunjam.

**DESCRIPTION**

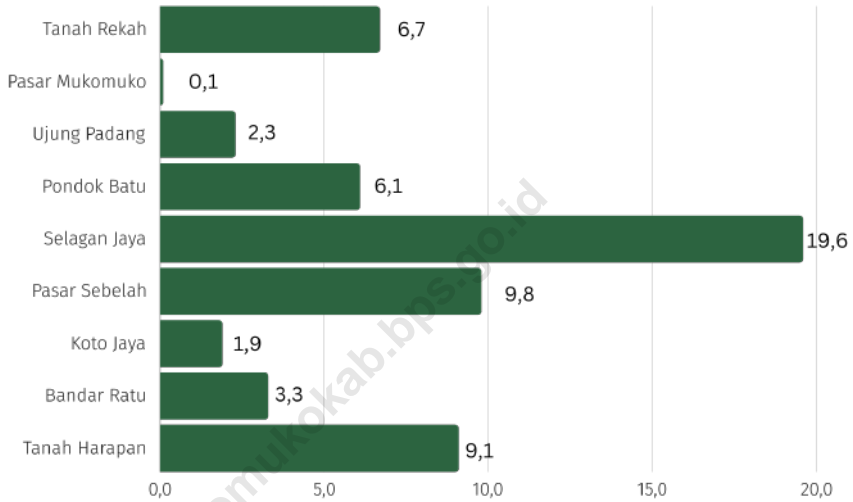
*Kota Mukomuko District is the capital of Mukomuko Regency. The total area of Kota Mukomuko District reaches approximately 188.39 square kilometers. The capital of Kota Mukomuko District is located in Pasar Mukomuko and it has 9 definitive villages.*

*Geographically, Kota Mukomuko District borders XIV Koto District, V Koto District, dan Air Manjuntio District on the north side, Air Dikit District on the south, Indian Ocean on the west side, and Teras Terunjam District on the east.*



Sumber/Source : Kantor Kecamatan Kota Mukomuko/ Kota Mukomuko District Office

**Gambar 1.1** Luas Daerah menurut Desa/Kelurahan (%), 2023  
**Figures 1.1** Total Area by Village/Kelurahan (%), 2023



Sumber/Source : Kantor Kecamatan Kota Mukomuko/ Kota Mukomuko District Office

**Gambar** 1.2  
**Figures**

**Jarak ke Ibukota Kecamatan Menurut Desa/Kelurahan di Kecamatan Kota Mukomuko (km), 2023**  
**Distance to the District Capital by Village/Kelurahan in Kota Mukomuko District (km), 2023**

**Tabel**  
**Table** 1.1

**Luas Daerah Menurut Desa/Kelurahan di Kecamatan Kota Mukomuko, 2023**  
**Total Area by Villages/Kelurahan in Kota Mukomuko District, 2023**

<b>Desa/Kelurahan</b> <b>Village/Kelurahan</b>	<b>Luas</b> <b>Total Area</b> <b>(km<sup>2</sup>/sq.km)</b>	<b>Persentase terhadap Luas</b> <b>Kecamatan</b> <b>Percentage to District Area</b>
(1)	(2)	(3)
Tanah Rekah	49,73	26,40
Pasar Mukomuko	6,30	3,34
Ujung Padang	8,82	4,68
Pondok Batu	24,54	13,03
Selagan Jaya	19,71	10,46
Pasar Sebelah	12,00	6,37
Koto Jaya	5,99	3,18
Bandar Ratu	28,74	15,26
Tanah Harapan	32,56	17,28
<b>Kota Mukomuko</b>	<b>188,39</b>	<b>100,00</b>

Sumber/Source: Kantor Kecamatan Kota Mukomuko/ Kota Mukomuko District Office

**Tabel** 1.2  
**Table**

**Jarak ke Ibukota Kecamatan dan Ibukota Kabupaten/Kota Menurut Desa/Kelurahan di Kecamatan Kota Mukomuko (km), 2023**  
*Distance to the District Capital and Regency/Municipal Capital by Villages/Kelurahan in Kota Mukomuko District (km), 2023*

<b>Desa/Kelurahan</b> <i>Village/Kelurahan</i>	<b>Jarak ke Ibukota Kecamatan</b> <i>Distance to District Capital</i>	<b>Jarak ke Ibukota Kabupaten/ Kota</b> <i>Distance to Regency/Municipal Capital</i>
(1)	(2)	(3)
Tanah Rekah	6,7	10,7
Pasar Mukomuko	0,1	4,3
Ujung Padang	2,3	3,2
Pondok Batu	6,1	9,4
Selagan Jaya	19,6	15,1
Pasar Sebelah	9,8	6,5
Koto Jaya	1,9	5,9
Bandar Ratu	3,3	1,4
Tanah Harapan	9,1	13,2

Sumber/Source: Kantor Kecamatan Kota Mukomuko/ Kota Mukomuko District Office

**Tabel** 1.3  
**Table**

**Letak Geografis Desa / Kelurahan di Kecamatan Kota Mukomuko, 2023**  
**Geographic Position of Villages/Kelurahan in Kota Mukomuko District, 2023**

Desa/Kelurahan Village/Kelurahan	Tepi Pantai Seashore	Bukan Tepi Pantai Not Seashore
(1)	(2)	(3)
Tanah Rekah	-	√
Pasar Mukomuko	√	-
Ujung Padang	√	-
Pondok Batu	-	√
Selagan Jaya	-	√
Pasar Sebelah	-	-
Koto Jaya	√	-
Bandar Ratu	√	-
Tanah Harapan	-	√

Sumber/Source: Kantor Kecamatan Kota Mukomuko/Kota Mukomuko District Office

# BAB 2

CHAPTER

# PEMERINTAHAN GOVERNMENT

Jumlah SLS Terkecil di Kecamatan Kota  
Mukomuko, 2023

*Number of SLS in Kota Mukomuko District, 2023*

**49** SLS  
SLS

SLS di Kecamatan Kota Mukomuko terdiri atas  
*SLS in Kota Mukomuko district consists of*

**39** RT  
RT

Dan  
And

**10** Dusun  
Hamlet







**PENJELASAN TEKNIS**

1. Pemerintahan adalah suatu sistem yang mengatur segala kegiatan masyarakat dalam suatu daerah/wilayah/negara yang meliputi segala aspek kehidupan berdasarkan norma-norma tertentu.
2. Kecamatan adalah wilayah administratif yang merupakan kepanjangan tangan dari pemerintah kabupaten atau kota. Kecamatan dipimpin oleh seorang camat, masing-masing merupakan pegawai negeri sipil serta bertanggung jawab kepada bupati atau wali kota yang melingkupi batas-batas wilayahnya. Setiap kecamatan terdiri dari beberapa kelurahan/desa atau nama lainnya.
3. Tingkatan dibawah kecamatan adalah kelurahan atau desa. Kelurahan dipimpin oleh seorang lurah, sedangkan Desa dipimpin oleh seorang kepala desa.
4. Desa definitif adalah wilayah yang secara administratif di bawah kecamatan yang dipimpin oleh Kepala Desa.
5. Desa persiapan adalah desa baru di dalam wilayah desa sebagai hasil pemekaran yang akan ditingkatkan menjadi desa definitif.

**TECHNICAL NOTES**

1. *A government is an administrative system to regulate all of people activities in a certain area/region/ nation, which includes all aspects of human life under the certain norms of humanity.*
2. *District is an administrative area located within Regency or Municipality which led by Camat. Camat itself is a legal civil servant and report directly to Bupati or Walikota. District consist of Urbans/Village.*
3. *TWards/Village is one level below District. Wards are led by Lurah, meanwhile Village are led by Kepala Desa.*
4. *Definitive village is a area which is administratively under the District led by the Village Head.*
5. *Preparation village is a new village in rural areas as a result of the division that will be upgraded into a definitive village.*



**ULASAN**

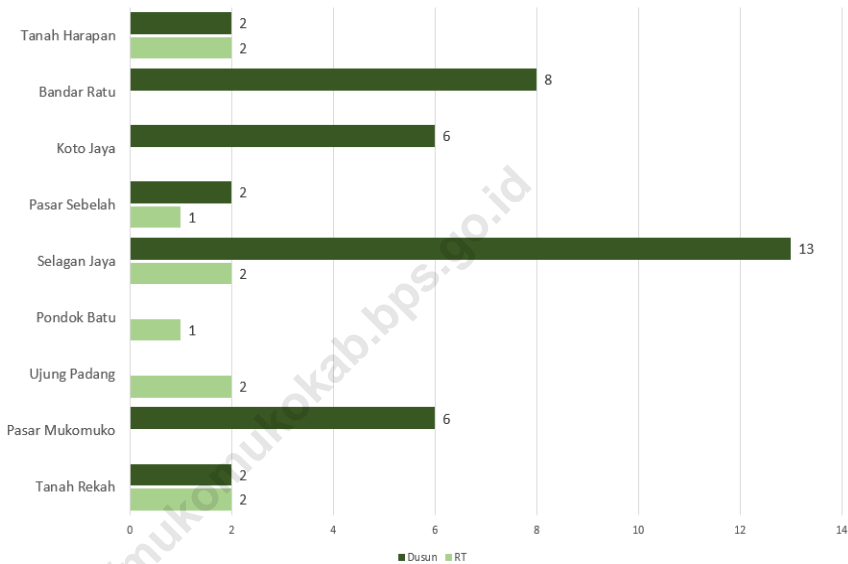
Kecamatan Kota Mukomuko terdiri dari tiga kelurahan dan enam desa definitif, yaitu Kelurahan Pasar Mukomuko, Kelurahan Koto Jaya, Kelurahan Bandar Ratu, Desa Pasar Sebelah, Desa Ujung Padang, Desa Pondok Batu, Desa Tanah Rekah, Desa Tanah Harapan dan Desa Selagan Jaya. Ibu kota Kecamatan Kota Mukomuko adalah Kelurahan Pasar Mukomuko.

Klasifikasi semua desa dan kelurahan di Kecamatan Kota Mukomuko adalah desa swadaya, swakarya, dan swasembada. Kelurahan Bandar Ratu merupakan pemekaran dari Desa Ujung Padang dan Desa Tanah Harapan merupakan pemekaran dari Desa Tanah Rekah.

**DESCRIPTION**

*Kota Mukomuko District consists of three sub-districts and six definitive villages, there are Pasar Mukomuko Village, Koto Jaya Village, Bandar Ratu Village, Pasar Sebelah Village, Ujung Padang Village, Pondok Batu Village, Tanah Rekah Village, Tanah Harapan Village and Selagan Jaya Village. The capital of Kota Mukomuko District is Pasar Mukomuko Village.*

*The classification of all villages and sub-districts in Kota Mukomuko District is self-help, self-employment, and self-sufficiency villages. Bandar Ratu Village is an expansion of Ujung Padang Village and Tanah Harapan Village is an expansion of Tanah Rekah Village.*



Sumber/Source: Kantor Kecamatan Kota Mukomuko/Kota Mukomuko District Office

**Gambar** 2.1  
**Figures**

**Jumlah Dusun dan Rukun Tetangga Dirinci Per Desa/  
Kelurahan di Kecamatan Kota Mukomuko, 2023**  
**Number of Hamlet and Neighborhood Administrative by  
Village/Kelurahan in Kota Mukomuko District, 2023**

## 2.1 WILAYAH ADMINISTRATIF ADMINISTRATIVE AREA

**Tabel 2.1.1** **Klasifikasi Desa/Kelurahan di Kecamatan Kota Mukomuko, 2023**  
**Table** **Villages/Kelurahan Classification in Kota Mukomuko District, 2023**

<b>Desa/Kelurahan</b> <i>Village/Kelurahan</i>	<b>Klasifikasi</b> <i>Classification</i>
(1)	(2)
Tanah Rekah	Swakarya
Pasar Mukomuko	Swakarya
Ujung Padang	Swasembada
Pondok Batu	Swakarya
Selagan Jaya	Swasembada
Pasar Sebelah	Swakarya
Koto Jaya	Swadaya
Bandar Ratu	Swakarya
Tanah Harapan	Swakarya
<b>Kota Mukomuko</b>	

Sumber/Source: Badan Pemberdayaan Masyarakat Desa (BPMD) Kabupaten Mukomuko/ *Village Community Empowerment Agency of Mukomuko Regency*

**Tabel**  
**Table** 2.1.2

**Status Desa/Kelurahan di Kecamatan Kota Mukomuko, 2023**  
**Status of Villages/Kelurahan in Kota Mukomuko District, 2023**

<b>Desa/Kelurahan</b> <b>Village/Kelurahan</b>	<b>Definitif</b> <b>Definitive</b>	<b>Persiapan</b> <b>Preparation</b>
(1)	(2)	(3)
Tanah Rekah	√	-
Pasar Mukomuko	√	-
Ujung Padang	√	-
Pondok Batu	√	-
Selagan Jaya	√	-
Pasar Sebelah	√	-
Koto Jaya	√	-
Bandar Ratu	√	-
Tanah Harapan	√	-

Sumber/Source: Badan Pemberdayaan Masyarakat Desa (BPMD) Kabupaten Mukomuko/ Village Community Empowerment Agency of Mukomuko Regency

**Tabel**  
**Table** 2.1.3

**Banyaknya Satuan Lingkungan Setempat (SLS) Menurut Desa/Kelurahan di Kecamatan Kota Mukomuko, 2023**  
**Number of Local Environment Unit (LEU) by Villages/ Kelurahan in Kota Mukomuko District, 2023**

<b>Desa/Kelurahan</b> <b>Villages/Kelurahan</b>	<b>Dusun</b> <b>Hamlet</b>	<b>RT</b> <b>Neighborhood Association</b>
(1)	(2)	(3)
Tanah Rekah	2	2
Pasar Mukomuko	-	6
Ujung Padang	2	-
Pondok Batu	1	-
Selagan Jaya	2	13
Pasar Sebelah	1	2
Koto Jaya	-	6
Bandar Ratu	-	8
Tanah Harapan	2	2
<b>Jumlah/Total</b>	<b>10</b>	<b>39</b>

Sumber/Source: Kantor Kecamatan Kota Mukomuko/Kota Mukomuko District Office

## 2.2 SUMBER DAYA MANUSIA HUMAN RESOURCES

**Tabel** 2.2.1 **Jumlah Aparat Pemerintahan Desa/Kelurahan di Kecamatan Kota Mukomuko, 2023**  
**Table** **Number of Villages Officials in Kota Mukomuko District, 2023**

Desa/Kelurahan Village/Kelurahan	Kades/Lurah Headman	Sekdes/ Seklur Secretary	Kaur/Kasie Head of Section	Kadus Head of Hamlet	BPD village representative body
(1)	(2)	(3)	(4)	(5)	(6)
Tanah Rekah	1	1	3	2	5
Pasar Mukomuko	1	1	0	0	0
Ujung Padang	1	1	3	0	5
Pondok Batu	1	1	3	1	5
Selagan Jaya	1	1	2	2	5
Pasar Sebelah	1	1	2	1	5
Koto Jaya	1	1	0	0	0
Bandar Ratu	1	1	0	0	0
Tanah Harapan	1	1	3	2	5
<b>Jumlah/Total</b>	<b>9</b>	<b>9</b>	<b>16</b>	<b>8</b>	<b>30</b>

Sumber/Source: Kantor Kecamatan Kota Mukomuko/Kota Mukomuko District Office



# BAB 3

CHAPTER

# PENDUDUK POPULATION

Jumlah Penduduk Kecamatan Kota Mukomuko, 2023  
*Population of Kota Mukomuko District, 2023*

**19.432** Penduduk  
*Residents*

Rasio Jenis Kelamin Penduduk Kecamatan Kota  
Mukomuko, 2023  
*Sex Ratio of Kota Mukomuko District's Residents, 2023*

**102,84**





**PENJELASAN TEKNIS**

1. Sumber utama data kependudukan adalah sensus penduduk yang dilaksanakan setiap sepuluh tahun sekali. Sensus penduduk telah dilaksanakan sebanyak tujuh kali sejak Indonesia merdeka yaitu tahun 1961 1971 1980 1990 2000 2010 dan 2020. Di dalam sensus penduduk pencacahan dilakukan terhadap seluruh penduduk yang berdomisili di wilayah teritorial Indonesia termasuk warga negara asing kecuali anggota korps diplomatik negara sahabat beserta keluarganya. Metode pengumpulan data dalam sensus dilakukan dengan wawancara antara petugas sensus dengan responden dan juga melalui e-census. Pencatatan penduduk menggunakan konsep usual residence yaitu konsep di mana penduduk biasa bertempat tinggal. Bagi penduduk yang bertempat tinggal tetap dicacah di mana mereka biasa tinggal sedangkan untuk penduduk yang tidak bertempat tinggal tetap dicacah di tempat di mana mereka ditemukan petugas sensus pada malam 'Hari Sensus'. Termasuk penduduk yang tidak bertempat tinggal tetap adalah tuna wisma awak kapal berbendera Indonesia penghuni perahu/rumah apung masyarakat terpencil/terasing dan pengungsi. Bagi

**TECHNICAL NOTES**

1. *The main source of demographic data is population census which is conducted every ten years. Population Census has been conducted seven times since Indonesia's independence: 1961 1971 1980 1990 2000 2010 and 2020. The population census enumerates all residents who domicile in the entire territory of Indonesia including foreign citizens except the diplomatic corps members and their families. The method of data collection in a population census involves interviewing respondents and conducting e-census. Enumeration of the population uses the concept of "usual residence" which is the concept of "places where people usually live". De jure was applied to the permanent residents while de facto was applied to non-permanent residents. The permanent residents were enumerated in place where they normally live the non-permanent residents were enumerated where they were found by the enumerators on the night of 'Census Date'. The non permanent residents include homeless people ship crew boat people remote area community and internally displaced persons. Those who had permanent residence and had been travelling away from their home for six months or more*

mereka yang mempunyai tempat tinggal tetap dan sedang bepergian ke luar wilayah lebih dari enam bulan tidak dicacah di tempat tinggalnya tetapi dicacah di tempat tujuannya. Untuk tahun yang tidak dilaksanakan sensus penduduk data kependudukan diperoleh dari hasil proyeksi penduduk. Proyeksi penduduk merupakan suatu perhitungan ilmiah yang didasarkan pada asumsi dari komponen-komponen perubahan penduduk yaitu kelahiran kematian dan migrasi. Proyeksi penduduk Indonesia 2010–2035 menggunakan data dasar penduduk hasil SP2010.

*were not enumerated in their permanent place but in the place where they were during the census. For the periods where the population census is not conducted population projection is done to estimate population during those years. The population projection is an estimate based on the demographic components such as birth death and migration. Indonesia's 2010–2035 population projection used the 2010 Population Census as the base population.*

2. Penduduk Indonesia adalah semua orang yang berdomicili di wilayah teritorial Indonesia selama 6 bulan atau lebih dan atau mereka yang berdomicili kurang dari 6 bulan tetapi bertujuan menetap.
  3. Kepadatan penduduk adalah rasio banyaknya penduduk per kilometer persegi.
  4. Rasio jenis kelamin adalah perbandingan antara penduduk laki-laki dan penduduk perempuan pada suatu wilayah dan waktu tertentu. Biasanya dinyatakan dengan banyaknya penduduk laki-laki untuk 100 penduduk perempuan.
2. *The population of Indonesia are all residents of the entire territory of Indonesia who have stayed for six months or longer and those who intended to stay more than six months even though their length of stay is less than six months.*
  3. *Population density is ratio of population per square kilometer.*
  4. *Sex ratio is the ratio of males population to females population in a given area and time usually expressed as the number of males for every 100 females.*

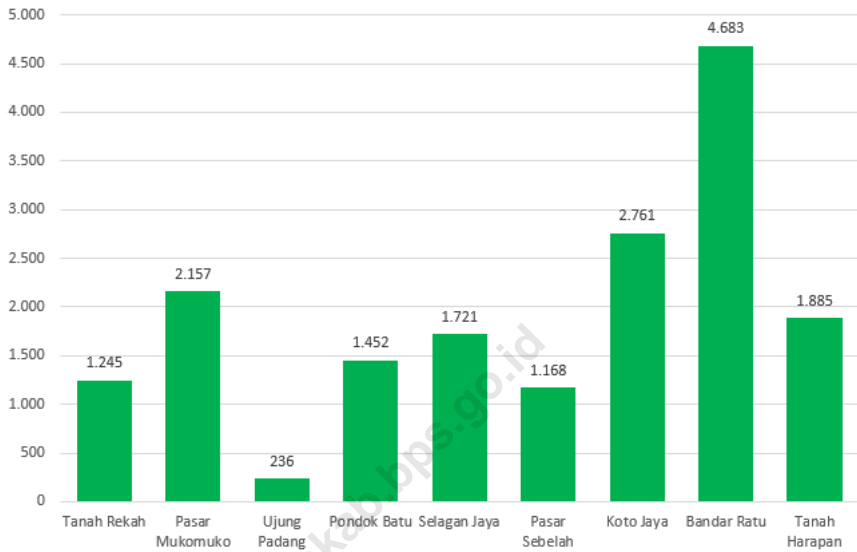
**ULASAN**

Penduduk Kecamatan Kota Mukomuko berdasarkan laporan Dinas Kependudukan dan Catatan Sipil sebanyak 19.432 jiwa yang terdiri atas 9.852 jiwa penduduk laki-laki dan 9.580 jiwa penduduk perempuan. Kepadatan penduduk di Kecamatan Kota Mukomuko adalah 103 jiwa per km persegi. Sementara itu besarnya angka rasio jenis kelamin tahun 2023 penduduk laki-laki terhadap penduduk perempuan sebesar 102,84.

**DESCRIPTION**

*Based on reports from Department of the population and registration, Kota Mukomuko District is 19,432 people, consisting of 9,852 male residents and 9,580 female residents. The population density in Kota Mukomuko District is 103 people per sq. km. Meanwhile, the number of sex ratios in 2023 for the male population to the female population is 102.84.*

<https://mukomukokab.bps.go.id>



Sumber/Source : Dinas Kependudukan dan Pencatatan Sipil Kabupaten Mukomuko/ *Population and Civil Registration Service of Mukomuko Regency*

**Gambar** 3.1  
**Figures**

**Jumlah Penduduk Berdasarkan Desa/kelurahan di Kecamatan Kota Mukomuko/2023**  
***Population by Villages/Kelurahan in Kota Mukomuko District, 2023***

**Tabel** 3.1  
**Table**

**Penduduk Distribusi Persentase Penduduk Kepadatan Penduduk Rasio Jenis Kelamin Penduduk Menurut Desa/ Kelurahan di Kecamatan Kota Mukomuko 2023**  
*Population Percentage Distribution of Population Population Density and Population Sex Ratio by Villages/ Kelurahan in Kota Mukomuko District 2023*

Desa/Kelurahan Village/Kelurahan	Penduduk/Population		
	Laki-Laki/Male	Perempuan/Female	Jumlah/Total
(1)	(2)	(3)	(4)
Tanah Rekah	638	607	2.157
Pasar Mukomuko	1.058	1.099	2.761
Ujung Padang	1.172	1.188	4.683
Pondok Batu	734	718	1.168
Selagan Jaya	899	822	2.360
Pasar Sebelah	600	568	1.452
Koto Jaya	1.368	1.393	1.245
Bandar Ratu	2.391	2.292	1.721
Tanah Harapan	992	893	1.885
<b>Kota Mukomuko</b>	<b>9.852</b>	<b>9.580</b>	<b>19.432</b>

Lanjutan Tabel/*Continued Table 3.1*

Desa/Kelurahan <i>Village/Kelurahan</i>	Persentase Penduduk <i>Percentage of Total Population</i>	Kepadatan Penduduk (per km <sup>2</sup> ) <i>Population Density per sq.km</i>	Rasio Jenis Kelamin Penduduk <i>Population Sex Ratio</i>
(1)	(5)	(6)	(7)
Tanah Rekah	11,10	43,37	105,11
Pasar Mukomuko	14,21	438,25	96,27
Ujung Padang	24,10	530,95	98,65
Pondok Batu	6,01	47,60	102,23
Selagan Jaya	12,14	119,74	109,37
Pasar Sebelah	7,47	121,00	105,63
Koto Jaya	6,41	207,85	98,21
Bandar Ratu	8,86	59,88	104,32
Tanah Harapan	9,70	57,89	111,09
<b>Kota Mukomuko</b>	<b>100</b>	<b>103,15</b>	<b>102,84</b>

Sumber/*Source*: Dinas Kependudukan dan Pencatatan Sipil Kabupaten Mukomuko/ *Population and Civil Registration Service of Mukomuko Regency*



**Tabel** 3.2  
**Table**

**Jumlah Penduduk Menurut Kelompok Umur dan Jenis Kelamin di Kecamatan Kota Mukomuko 2023**  
**Population by Age Groups and Sex in Kota Mukomuko District 2023**

Kelompok Umur Age Groups	Jenis Kelamin/Sex		
	Laki-Laki Male	Perempuan Female	Jumlah Total
(1)	(2)	(3)	(4)
0-4	871	806	1.677
05-09	999	965	1.964
10-14	1.032	930	1.962
15-19	798	775	1.573
20-24	782	826	1.608
25-29	729	678	1.407
30-34	742	783	1.525
35-39	853	855	1.708
40-44	814	790	1.604
45-49	617	561	1.178
50-54	532	485	1.017
55-59	390	418	808
60+	693	708	1.401
<b>Kota Mukomuko</b>	<b>9.852</b>	<b>9.580</b>	<b>19.432</b>

Sumber/Source: Dinas Kependudukan dan Pencatatan Sipil Kabupaten Mukomuko/ Population and Civil Registration Service of Mukomuko Regency



# BAB 4

## CHAPTER

### SOSIAL DAN KESEJAHTERAAN RAKYAT SOCIAL AND WELFARE

Jumlah Murid Sekolah di Kecamatan Kota Mukomuko,  
2023/2024

*Number of Students in Kota Mukomuko District, 2023/2024*

**26.057** Murid  
Students

ISPA adalah Penyakit dengan Kasus Tertinggi  
di Kecamatan Kota Mukomuko  
tahun 2023 dengan

*ARI is the most encountered disease in  
Kota Mukomuko District in 2023 with*

**1.029** Kasus  
Cases





**PENJELASAN TEKNIS**

1. Pendidikan adalah kegiatan belajar mengajar di segala tingkatan baik formal maupun informal. Dalam publikasi ini, kegiatan pendidikan yang dicakup adalah kegiatan pendidikan formal baik dibawah Dinas Pendidikan dan di luar Dinas tersebut, yaitu dibawah Kementerian Agama dan yang lainnya. Data pendidikan yang dikumpulkan meliputi banyaknya sekolah, murid, dan guru dirinci menurut jenjang/tingkatan yaitu, SD, SMP, SMA, dan Sekolah Kejuruan.
2. Rumah Sakit adalah tempat pemeriksaan dan perawatan kesehatan, biasanya berada di bawah pengawasan dokter/tenaga medis, yang melayani penderita yang sakit untuk berobat rawat jalan atau rawat inap.
3. Puskesmas (Pusat Kesehatan Masyarakat) adalah unit pelaksana teknis dinas kesehatan kabupaten/ kota yang mempunyai fungsi utama sebagai penyelenggara pelayanan kesehatan tingkat pertama. Wilayah kerja puskesmas maksimal adalah satu kecamatan dan untuk dapat menjangkau wilayah kerjanya, puskesmas mempunyai jaringan

**TECHNICAL NOTES**

1. *Education is a process of learning and teaching at every level of educational institutions both in formal and informal system. In this publication, educational activities covered the formal educational under the supervision of Education Services or other services such as Ministry of Religious Affairs and so on. The data on education covered among other number of schools, students, and teachers by level of education and Vocational High School.*
2. *Hospital is a place for health check, usually controlled/supervised by doctors/medical personnel to serve the ill patients to get outpatient or inpatient treatment services.*
3. *Public Health Center is technical implementation unit of regency health department that have the primary function as a first-level health care providers. The working area standard of public health center is one district and to reach their working areas, public health centers have a service network covering subsidiary of public health center, mobile public health center units, and midwife*

pelayanan yang meliputi unit Puskesmas Pembantu (Pustu), unit Puskesmas Keliling (Puskel), dan unit bidan desa/komunitas (Peraturan Menteri Kesehatan RI No. 75 Tahun 2014 Tentang Pusat Kesehatan Masyarakat).

*units (Regulation of the Minister of Health of Indonesia Number 75 Year 2014 about Public Health Center).*

<https://mukomukokab.bps.go.id>

**ULASAN**

Keadaan sosial penduduk Kecamatan Kota Mukomuko digambarkan dalam beberapa variabel antara lain pendidikan, kesehatan and agama.

Dalam bidang pendidikan, pada tahun 2023 di Kecamatan Kota Mukomuko memiliki gedung sekolah sebanyak 45 yang terdiri dari 14 gedung Sekolah Dasar (SD), 4 gedung Sekolah Menengah Pertama (SMP), 4 gedung Sekolah Menengah Atas (SMA), 1 gedung Sekolah Menengah Kejuruan (SMK) dan 22 gedung sekolah lainnya.

Fasilitas kesehatan merupakan salah satu tolak ukur dalam pencapaian pelaksanaan pembangunan di Kecamatan Kota Mukomuko. Terdapat 1 buah puskesmas di wilayah Kecamatan Kota Mukomuko. Banyaknya pengunjung di puskesmas tahun 2023 sebanyak 13.804. Kasus penyakit tertinggi di Puskesmas Kecamatan Kota Mukomuko adalah ISPA sebanyak 1.029 kasus.

Tercatat 125 pernikahan yang tercatat di KUA Kecamatan Kota Mukomuko selama periode tahun 2023.

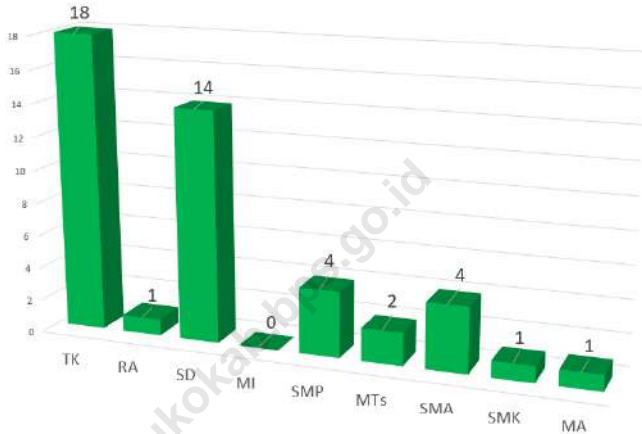
**DESCRIPTION**

*The social circumstances of people in Kota Mukomuko District are described in several variables, i.e. education, health and religion.*

*In education sector, 2023, Kota Mukomuko District has 45 school buildings, which consist of 14 Primary School buildings (SD), 4 Junior High School buildings (SMP), 4 Senior High School buildings (SMA), 1 Vocational High School buildings (SMK), and 22 others.*

*Health facilities are one of benchmarks of the achievements on the implementation of development Kota Mukomuko District. There are 1 unit of public health centre in Kota Mukomuko District. The number of visitors to the health center in 2023 was 13,804. The highest disease cases in the Kota Mukomuko Subdistrict health center were ARI with 1,029 cases.*

*There were 125 registered marriages in Kota Mukomuko District during the 2023 period.*



Sumber/Source: <sup>1</sup> Kementerian Pendidikan, Kebudayaan, Riset, dan Teknologi, Sistem Data Pokok Pendidikan, data semester genap/Ministry of Education, Culture, Research, and Technology, Basic Education Data System, even semester report data  
<sup>2</sup> Kementerian Agama, EMIS, data semester genap/Ministry of Religious Affairs, EMIS, even semester report data

**Gambar** 4.1  
**Figures**

**Jumlah Sekolah Menurut Jenjang Pendidikan di Kecamatan Kota Mukomuko, 2021/2023 dan 2023/2024**  
**Number of School by Educational Level in Kota Mukomuko District, 2021/2023 and 2023/2024**





Sumber/Source: <sup>1</sup> Kementerian Pendidikan, Kebudayaan, Riset, dan Teknologi, Sistem Data Pokok Pendidikan, data semester genap/Ministry of Education, Culture, Research, and Technology, Basic Education Data System, even semester report data  
<sup>2</sup> Kementerian Agama, EMIS, data semester genap/Ministry of Religious Affairs, EMIS, even semester report data

**Gambar** 4.2  
**Figures**

**Rasio Murid Terhadap Guru Menurut Jenis Sekolah Di Kecamatan Kota Mukomuko, 2023**  
**Ratio of Student to Teacher by Types of School in Kota Mukomuko District, 2023**

#### 4.1 PENDIDIKAN EDUCATION

**Tabel 4.1.1** Banyaknya Desa<sup>1</sup>/Kelurahan yang Memiliki Fasilitas Sekolah Menurut Tingkat Pendidikan di Kecamatan Kota Mukomuko, 2021  
*Number of Villages<sup>1</sup>/Kelurahan Having Educational Facilities by Educational Level in Kota Mukomuko District, 2021*

Tingkat Pendidikan Educational Level	2021
(1)	(2)
Sekolah Dasar (SD) <i>Primary School</i>	8
Madrasah Ibtidaiyah (MI) <i>Madrasah Ibtidaiyah</i>	2
Sekolah Menengah Pertama (SMP) <i>Junior High School</i>	4
Madrasah Tsanawiyah (MTs) <i>Madrasah Tsanawiyah (MTs)</i>	-
Sekolah Menengah Atas (SMA) <i>Senior High School</i>	2
Sekolah Menengah Kejuruan (SMK) <i>Vocational High School</i>	2
Madrasah Aliyah (MA) <i>Madrasah Aliyah</i>	1
Akademi/Perguruan Tinggi <i>Academy/University</i>	-

Sumber/Source: Badan Pusat Statistik, Pendataan Potensi Desa (Podes)/BPS-Statistics Indonesia, Village Potential Data Collecting

**Tabel 4.1.2**  
**Table**

**Jumlah Sekolah Menurut Tingkat Pendidikan di Kecamatan Kota Mukomuko, 2022/2023 dan 2023/2024**  
**Number of Schools by Educational Level in Kota Mukomuko District, 2022/2023 and 2023/2024**

Tingkat Pendidikan Educational Level	Negeri/Public		Swasta/Private		Jumlah/Total	
	2022/2023	2023/2024	2022/2023	2023/2024	2022/2023	2023/2024
(1)	(2)	(3)	(4)	(5)	(6)	(7)
Taman Kanak-Kanak (TK) <sup>1</sup> /Kindergarten <sup>1</sup>	2	4	15	14	17	18
Raudatul Athfal (RA) <sup>2</sup> Raudatul Athfal (RA) <sup>2</sup>	-	-	1	1	1	1
Sekolah Dasar (SD) <sup>1</sup> Elementary Schools <sup>1</sup>	11	11	3	3	14	14
Madrasah Ibtidaiyah (MI) <sup>2</sup> /Madrasah Ibtidaiyah (MI) <sup>2</sup>	-	-	-	-	-	-
Sekolah Menengah Pertama (SMP) <sup>1</sup> /Junior High Schools <sup>1</sup>	3	3	1	1	4	4
Madrasah Tsanawiyah (MTs) <sup>2</sup> /Madrasah Tsanawiyah (MTs) <sup>2</sup>	2	2	-	-	2	2
Sekolah Menengah Atas (SMA) <sup>1</sup> /Senior High Schools <sup>1</sup>	3	3	1	1	4	4
Sekolah Menengah Kejuruan (SMK) <sup>1</sup> Vocational High Schools <sup>1</sup>	1	1	-	-	1	1
Madrasah Aliyah (MA) <sup>2</sup> Madrasah Aliyah (MA) <sup>2</sup>	1	1	-	-	1	1

Catatan/Note: <sup>3</sup> Seluruh Raudatul Athfal (RA) berstatus swasta/All Raudatul Athfal (RA) are private

Sumber/Source: <sup>1</sup> Kementerian Pendidikan, Kebudayaan, Riset, dan Teknologi, Sistem Data Pokok Pendidikan, data semester genap/Ministry of Education, Culture, Research, and Technology, Basic Education Data System, even semester report data

<sup>2</sup> Kementerian Agama, EMIS, data semester genap/Ministry of Religious Affairs, EMIS, genap semester report data

**Tabel 4.1.3** Jumlah Guru Menurut Tingkat Pendidikan di Kecamatan Kota Mukomuko, 2022/2023 dan 2023/2024  
**Table** Number of Teachers by Educational Level in Kota Mukomuko District, 2022/2023 and 2023/2024

Tingkat Pendidikan Educational Level	Negeri/Public		Swasta/Private		Jumlah/Total	
	2022/2023	2023/2024	2022/2023	2023/2024	2022/2023	2023/2024
(1)	(2)	(3)	(4)	(5)	(6)	(7)
Taman Kanak-Kanak (TK) <sup>1</sup> /Kindergarten <sup>1</sup>	13	16	72	49	85	65
Raudatul Athfal (RA) <sup>2</sup> Raudatul Athfal (RA) <sup>2</sup>	-	-	10	10	10	10
Sekolah Dasar (SD) <sup>1,3</sup> Elementary Schools <sup>1,3</sup>	144	138	49	78	193	216
Madrasah Ibtidaiyah (MI) <sup>2</sup> /Madrasah Ibtidaiyah (MI) <sup>2</sup>	-	-	9	9	9	9
Sekolah Menengah Pertama (SMP) <sup>1,3</sup> Junior High Schools <sup>1,3</sup>	74	75	18	18	94	93
Madrasah Tsanawiyah (MTs) <sup>2</sup> /Madrasah Tsanawiyah (MTs) <sup>2</sup>	-	-	-	-	-	-
Sekolah Menengah Atas (SMA) <sup>1,3</sup> /Senior High Schools <sup>1,3</sup>	122	122	7	7	129	129
Sekolah Menengah Kejuruan (SMK) <sup>1,3</sup> Vocational High Schools <sup>1,3</sup>	44	45	-	-	44	45
Madrasah Aliyah (MA) <sup>2</sup> Madrasah Aliyah (MA) <sup>2</sup>	21	33	-	-	21	33

Catatan/Note: <sup>3</sup> Jumlah guru termasuk kepala sekolah dan guru/The total of teachers including headmaster and teacher.

Sumber/Source: <sup>1</sup> Kementerian Pendidikan, Kebudayaan, Riset, dan Teknologi, Sistem Data Pokok Pendidikan, data semester genap/ Ministry of Education, Culture, Research, and Technology, Basic Education Data System, even semester report data

<sup>2</sup> Kementerian Agama, EMIS, data semester genap/Ministry of Religious Affairs, EMIS, even semester report data

**Tabel 4.1.4** Jumlah Murid Menurut Tingkat Pendidikan di Kecamatan Kota Mukomuko, 2022/2023 dan 2023/2024  
**Table** Number of Pupils by Educational Level in Kota Mukomuko District, 2022/2023 and 2023/2024

Tingkat Pendidikan Educational Level	Negeri/Public		Swasta/Private		Jumlah/Total	
	2022/2023	2023/2024	2022/2023	2023/2024	2022/2023	2023/2024
(1)	(2)	(3)	(4)	(5)	(6)	(7)
Taman Kanak-Kanak (TK) <sup>1</sup> /Kindergarten <sup>1</sup>	48	90	448	543	496	633
Raudatul Athfal (RA) <sup>2</sup> Raudatul Athfal (RA) <sup>2</sup>	-	-	102	102	102	102
Sekolah Dasar (SD) <sup>1</sup> Elementary Schools <sup>1</sup>	1.789	1.690	881	950	2.670	2.640
Madrasah Ibtidaiyah (MI) <sup>2</sup> /Madrasah Ibtidaiyah (MI) <sup>2</sup>	-	-	31	40	31	40
Sekolah Menengah Pertama (SMP) <sup>1</sup> /Junior High Schools <sup>1</sup>	911	1.036	252	253	1.082	1.289
Madrasah Tsanawiyah (MTs) <sup>2</sup> /Madrasah Tsanawiyah (MTs) <sup>2</sup>	-	-	-	-	-	-
Sekolah Menengah Atas (SMA) <sup>1</sup> /Senior High Schools <sup>1</sup>	1.562	1.627	36	60	1.598	1.687
Sekolah Menengah Kejuruan (SMK) <sup>1</sup> Vocational High Schools <sup>1</sup>	329	289	-	-	329	289

Sumber/Source: <sup>1</sup> Kementerian Pendidikan, Kebudayaan, Riset, dan Teknologi, Sistem Data Pokok Pendidikan, data semester genap/  
 Ministry of Education, Culture, Research, and Technology, Basic Education Data System, even semester report data

<sup>2</sup> Kementerian Agama, EMIS, data semester genap/Ministry of Religious Affairs, EMIS, even semester report data

## 4.2 KESEHATAN HEALTH

**Tabel 4.2.1** Banyaknya Desa<sup>1</sup>/Kelurahan yang Memiliki Sarana Kesehatan Menurut Jenis Sarana Kesehatan di Kecamatan Kota Mukomuko, 2021  
*Number of Villages<sup>1</sup>/Kelurahan Health Facilities by Type of Health Facilities in Kota Mukomuko District, 2021*

Jenis Sarana Kesehatan <i>Type of Health Facilities</i>	2021
(1)	(2)
Rumah Sakit <i>Hospital</i>	1
Rumah Sakit Bersalin <i>Maternity Hospital</i>	-
Poliklinik/Balai Pengobatan <i>Polyclinic</i>	1
Puskesmas Rawat Inap <i>Public Health Center with Inpatient Care</i>	-
Puskesmas Tanpa Rawat Inap <i>Public Health Center without Inpatient Care</i>	1
Apotek <i>Pharmacy</i>	3

Sumber/Source: Badan Pusat Statistik, Pendataan Potensi Desa (Podes)/BPS-Statistics Indonesia, Village Potential Data Collecting

**Tabel** 4.2.2  
**Table**

**Jumlah Pasangan Usia Subur dan Kesertaan Jaminan Kesehatan di Kecamatan Kota Mukomuko, 2023**  
**Number of Eligible Couples and Health Insurance Participation in Kota Mukomuko District, 2023**

Jumlah PUS <i>Eligible Couples</i>	Jaminan Kesehatan Nasional <i>National Health Insurance</i>			Tidak Memiliki Jaminan Kesehatan <i>Not Having Health Insurance</i>
	JKN-PBI	JKN-NON PBI	NON JKN	
(1)	(2)	(3)	(4)	(5)
2.781	614	987	193	987

Sumber/Source: Dinas Pemberdayaan Perempuan, Perlindungan Anak, Pengendalian Penduduk dan Keluarga Berencana Kabupaten Mukomuko/Department of Women's Empowerment, Child Protection, Population Control and Family Planning of Mukomuko Regency

**Tabel** 4.2.3  
**Table**

**Jumlah Kunjungan per Bulan di Puskesmas Kecamatan Kota Mukomuko, 2023**  
**Number of Visits Each Month at The Kota Mukomuko District Health Center, 2023**

<b>Bulan Month</b>	<b>2023</b>
(1)	(2)
Januari/January	680
Februari/February	755
Maret/March	932
April/April	625
Mei/May	1.118
Juni/June	1.302
Juli/July	1.330
Agustus/August	1.415
September/September	1.340
Oktober/October	1.471
Nopember/November	1.592
Desember/December	1.244
<b>Jumlah/Total</b>	<b>13.804</b>

Sumber/Source: Puskesmas Kecamatan Kota Mukomuko/Kota Mukomuko District Health Center



**Tabel** 4.2.4  
**Table**

**Jumlah Kasus 10 Penyakit Tertinggi di Puskesmas  
Kecamatan Kota Mukomuko, 2023**  
**Number of Cases of 10 Highest Diseases in Kota Mukomuko  
District Health Center, 2023**

Jenis Penyakit <i>Types of Diseases</i>	2023
(1)	(2)
ISPA	1029
HT	708
Penyakit Lainnya	539
Febris	488
Gastritis	328
RA	344
Dermatitis	202
Cepalgia	72
DM	95
Asma	56
<b>Jumlah/Total</b>	<b>3.861</b>

Sumber/Source: Puskesmas Kecamatan Kota Mukomuko/Kota Mukomuko District Health Center

**Tabel 4.2.5** Jumlah Balita yang Pernah Memperoleh Imunisasi Menurut Jenis Imunisasi di Kecamatan Kota Mukomuko, 2023  
**Number of Toddlers Who Have Received Immunization According to Type of Immunization in Kota Mukomuko District, 2023**

Jenis Imunisasi Type of Immunization	2023
(1)	(6)
BCG	296
DPT–HB Combo 1	221
DPT–HB Combo 2	203
DPT–HB Combo 3	178
Polio 1	296
Polio 2	221
Polio 3	203
Polio 4	178
Hepatitis B1	269
Hepatitis B2	-
Hepatitis B3	-
Campak	217
<b>Jumlah/Total</b>	<b>2.282</b>

Sumber/Source: Dinas Kesehatan Kabupaten Mukomuko/ Mukomuko Regency Health Service

### 4.3 AGAMA DAN SOSIAL LAINNYA RELIGION AND OTHER SOCIAL AFFAIRS

**Tabel 4.3.1** Jumlah Pernikahan yang Tercatat di Kecamatan Kota Mukomuko, 2021-2023  
**Table** *Number of Marriages Registered in Kota Mukomuko District, 2021-2023*

Bulan Month	2021	2022	2023
(1)	(4)	(5)	(6)
Januari/January	14	17	14
Februari/February	15	18	16
Maret/March	15	16	6
April/April	6	1	-
Mei/May	5	9	17
Juni/June	14	14	12
Juli/July	11	16	13
Agustus/August	14	7	8
September/September	10	5	11
Oktober/October	12	6	14
Nopember/November	17	11	7
Desember/December	20	13	7
<b>Jumlah/Total</b>	<b>153</b>	<b>133</b>	<b>125</b>

Sumber/Source: Kantor Urusan Agama Kecamatan Kota Mukomuko/ Religious Affairs Office of Mukomuko Regency

**Tabel 4.3.2** Jumlah Hewan Kurban yang Dipotong pada Hari Raya Idul Adha Menurut Jenis Hewan di Kecamatan Kota Mukomuko, 2021-2023  
**Table** *Number of Sacrificial Animals Slaughtered on Eid al-Adha by Animal Type in Kota Mukomuko District, 2021-2023*

Jenis Hewan <i>Types of Animal</i>	2021	2022	2023
(1)	(3)	(4)	(5)
Sapi/ <i>Cow</i>	126	123	76
Kerbau/ <i>Buffalo</i>	4	1	2
Kambing/ <i>Goat</i>	10	3	-
<b>Jumlah/<i>Total</i></b>	<b>140</b>	<b>127</b>	<b>78</b>

Sumber/*Source*: Kantor Kementerian Agama Kabupaten Mukomuko/ *Ministry of Religious Affair of Mukomuko Regency*

# BAB 5

CHAPTER

## PERTANIAN

## AGRICULTURE

Produksi Kelapa Sawit di Kecamatan Kota Mukomuko, 2023  
*Production of Palm Oil in Kota Mukomuko District, 2023*

**45.728,75**

**Ton**  
Ton

Populasi Ayam Kampung di Kecamatan Kota Mukomuko, 2023  
*Population of Native Chicken in Kota Mukomuko District, 2023*

**72.476**

**Ekor**  
Head





**PENJELASAN TEKNIS**

1. Lahan sawah adalah lahan pertanian yang berpetak-petak dan dibatasi oleh pematang (galangan), saluran untuk menahan/ menyalurkan air, yang biasanya ditanami padi sawah tanpa memandang dari mana diperoleh atau status lahan tersebut. Lahan yang dimaksud termasuk lahan yang terdaftar di Pajak Bumi Bangunan, luran Pembangunan Daerah, lahan bengkok, lahan serobotan, lahan rawa yang ditanami padi dan lahan bekas tanaman tahunan yang telah dijadikan sawah, baik yang ditanami padi, palawija atau tanaman semusim lainnya.
2. Tegall/Kebun adalah lahan pertanian bukan sawah (lahan kering) yang ditanami tanaman semusim atau tahunan dan terpisah dengan halaman sekitar rumah serta penggunaannya tidak berpindah pindah.
3. Ladang/Huma adalah lahan pertanian bukan sawah (lahan kering) yang biasanya ditanami tanaman semusim dan penggunaannya hanya semusim atau dua musim, kemudian akan ditinggalkan bila sudah tidak subur lagi (berpindah-pindah). Kemungkinan lahan ini beberapa tahun kemudian akan dikerjakan kembali jika sudah subur.

**TECHNICAL NOTES**

1. *Wetland is agricultural land that separated by small dykes to resist water, where the main crop is usually wetland paddy without considering where it is got from or the status of the land. It includes the land that is registered at land income tax office, regional development contribution, 'bengkok' land, illegal ownership, swamps for rice cultivation, and annual crop land mark that has been used as rice field, which are both planted with paddy, secondary crops or the other seasonal crops.*
2. *Dry field/Garden is an dryland (unirrigated land) which is planted with seasonal or annual crops and separately from the yard around the house without shifting.*
3. *Unirrigated agricultural field / Shifting cultivation land is dryland (unirrigated land) that usually is cultivated for seasonal crops and utilized only for one or two seasons, then it will be left when it is not fertile (shifting). Maybe, this land will be used again in a few years if it has been fertile.*

- |   |   |
|---|---|
| <p>4. Lahan yang sementara tidak diusahakan adalah lahan yang biasanya diusahakan tetapi untuk sementara (lebih dari 1 (satu) tahun tetapi kurang dari atau sama dengan 2 (dua) tahun) tidak diusahakan, termasuk lahan sawah yang tidak diusahakan selama lebih dari 2 (dua) tahun.</p>  | <p>4. <i>Temporarily unused land is land that is regularly used but temporarily (more than a year but less or equal than two years) is unused, it includes wetland that is not cultivated more than two years.</i></p>  |
| <p>5. Data pokok tanaman pangan yang dikumpulkan adalah luas panen dan produktivitas (hasil per hektar). Produksi tanaman pangan merupakan hasil perkalian antara luas panen dengan produktivitas. Pengumpulan data luas panen dilakukan setiap bulan dengan pendekatan area kecamatan di seluruh wilayah Indonesia. Pengumpulan data produktivitas dilakukan melalui pengukuran langsung pada plot ubinan berukuran 2½ m x 2½ m. Pengumpulan data produktivitas dilakukan setiap subround (empat bulanan) pada waktu panen petani.</p> | <p>5. <i>The main food crops data collected consists of harvested area and productivity (yield per hectare). Food crops production is generated by harvested area multiplied by productivity. The harvested area data is collected every month using sub district area approach in all sub district in Indonesia. The productivity data collection is conducted by a direct measurement in 2½m x 2½m crop cutting plot. The productivity measurement is conducted in every subround (four monthly) at the time when farmers are harvesting their crops.</i></p> |
| <p>6. Data produksi padi dan palawija yang disajikan adalah dalam kualitas: gabah kering giling (padi), pipilan kering (jagung), biji kering (kedelai dan kacang tanah), dan umbi basah (ubi kayu dan ubi jalar).</p>   | <p>6. <i>Production of paddy and secondary crops data are presented in the form of: dry unhusked rice (paddy), dry loose maize (maize), dry shells crops (soybeans and peanuts), and fresh roots (cassava and sweet potatoes).</i></p>  |
| <p>7. Tanaman sayuran dan buah-buahan semusim</p>   | <p>7. <i>Seasonal vegetable and fruit plants</i></p>  |



Tanaman sayuran semusim adalah tanaman sumber vitamin, garam mineral dan lain-lain yang dikonsumsi dari bagian tanaman yang berupa daun, bunga, buah, dan umbinya, yang berumur kurang dari satu tahun.

*Seasonal vegetable plants are plants which are the sources of vitamin, mineral salt, etc, consumed from the part of the plant in the form of leaf, flower, fruit, and root with the age of less than one year.*

Tanaman buah-buahan semusim adalah tanaman sumber vitamin, garam mineral, dan lain-lain yang dikonsumsi dari bagian tanaman yang berupa buah, berumur kurang dari satu tahun, tidak berbentuk pohon/rumpun tetapi berbentuk menjalar dan berbatang lunak.

*Seasonal fruit plants are plants which are the sources of vitamin, mineral salt, etc, consumed from the part of the plant in the form of fruits. These plants are creeps with the age of less than one year.*

8. Tanaman buah-buahan dan sayuran tahunan

8. *Annual fruit and vegetable plants*

Tanaman buah-buahan tahunan adalah tanaman sumber vitamin, garam mineral, dan lain-lain yang dikonsumsi dari bagian tanaman yang berupa buah dan merupakan tanaman tahunan

*Annual fruit plants are plants which are the sources of vitamin, contained mineral salt, etc, consumed from the part of plant in the form of fruit and more than one year of age.*

Tanaman sayuran tahunan adalah tanaman sumber vitamin, garam mineral, dan lain-lain yang dikonsumsi dari bagian tanaman yang berupa daun dan atau buah yang berumur lebih dari satu tahun.

*Annual vegetable plants are plants which are the sources of vitamin, contained mineral salt, etc, consumed from the part of the plant in the form of vegetable and more than one year of age.*

9. Luas panen tanaman hortikultura adalah luas tanaman sayuran, buah-buahan, biofarmaka, dan tanaman hias yang diambil hasilnya/dipanen

9. *Harvested area of horticulture is area which vegetable, fruit, medicinal and ornamental plant of crop harvested during the period of report.*

pada periode pelaporan.

10. Luas panen untuk tanaman sayuran adalah luas tanaman yang dipanen sekaligus/habis/dibongkar dan luas tanaman yang dipanen berkali-kali (lebih dari satu kali)/belum habis.

Tanaman yang dipanen sekaligus/habis/dibongkar adalah tanaman yang sehabis panen langsung dibongkar/dicabut, terdiri dari bawang merah, bawang putih, bawang daun, kentang, kol/kubis, kembang kol, petsai/sawi, wortel, lobak, dan kacang merah.

Tanaman yang dipanen berkali-kali (lebih dari satu kali)/belum habis adalah tanaman yang pemanenannya lebih dari satu kali dan biasanya dibongkar apabila panen terakhir sudah tidak memadai lagi, terdiri dari: kacang panjang, cabe besar, cabe rawit, jamur, tomat, terung, buncis, ketimun, labu siam, kangkung, bayam, melon, semangka, dan blewah.

11. Produksi hortikultura adalah hasil menurut bentuk produk dari setiap tanaman sayuran, buah-buahan, biofarmaka dan tanaman hias yang diambil berdasarkan luas yang dipanen/tanaman yang menghasilkan pada bulan/triwulan laporan.

10. *Harvested area of vegetables is area of entirely plant harvested/demolished and plant harvested several times/undemolished*

*Entirely plants harvested/demolished are plants usually harvested once and demolished to be substituted by other plants, consisting of: shallots, garlic, leeks, potato, cabbage, cauli flower, mustard green, carrots, chinese radish, and red kidney beans*

*Plants harvested several times/undemolished are plants usually harvested more than once and demolished in the case that the last harvest was economically not profitable. They consist of : yard long beans, chili, small chili, mushroom, tomatoes, egg plant, french beans, cucumber, pumpkin/chajota, swamp cabbage, spinach, melon, watermelon, and blewah .*

11. *Horticulture production is the standard production quantity form of vegetable, fruit, medicinal and ornamental plant based on harvested area/the number of production plants reported monthly/quarterly.*

12. Penghitungan luas tanaman perkebunan besar adalah pada keadaan akhir tahun dan tidak termasuk yang luasnya kurang dari 5 hektar.
13. Bentuk produksi perkebunan adalah; karet kering (karet), daun kering (teh dan tembakau), biji kering (kopi dan coklat), kulit kering (kayu manis dan kina), serat kering (rami), bunga kering (cengkeh), refined sugar (tebu dari perkebunan besar), gula mangkok (tebu dari perkebunan rakyat), ekuivalen kopra (kopra), biji dan bunga (pala) serta minyak daun (sereh).
14. Rumah Tangga Perikanan Tangkap adalah rumah tangga yang melakukan kegiatan penangkapan ikan/binatang air lainnya/tanaman air dengan tujuan sebagian/seluruh hasilnya untuk dijual.
15. Rumah Tangga Perikanan Budidaya adalah rumah tangga yang melakukan kegiatan budidaya ikan/binatang air lainnya/tanaman air dengan tujuan sebagian/seluruh hasilnya untuk dijual.
12. *Planted areas of estates refer to condition at the end of the year, and exclude areas less than 5 hectares.*
13. *Production of estates crops are follows: dry rubber (rubber); dry leaves (tea and tobacco); dry beans (coffee and cocoa); dry bark (cassia vera and cinchona); dry fibre (rosella); dry flowers/buds (cloves); refined sugar (sugar cane from estate); cup sugar (sugar cane from smallholders); copra (copra); seeds and buds (nutmeg); and leaf oil (citronella).*
14. *A capture fishery household is a household conducting activities in catching fishes/other aquatic animals/aquatic plants, for which the products are wholly or partly to be sold.*
15. *An aquaculture fishery household is a household conducting activities in culturing fishes/other aquatic animals/aquatic plants, for which the products are wholly or partly to be sold.*



**ULASAN**

Kecamatan Kota Mukomuko mempunyai keragaman produksi tanaman hortikultura seperti sayuran dan buah-buahan. Luas produksi sayuran dan buah-buahan semusim tahun 2023 sebesar 42 ha dengan produksi sebesar Kota Mukomuko 757 kuintal. Selain sayuran dan buah-buahan, juga terdapat tanaman biofarmaka. Jenis tanaman biofarmaka yang paling banyak antara lain jahe dengan produksi sebesar 58 kg, kunyit dengan produksi sebesar 38 kg, laos dengan produksi 38 kg dan kencur dengan produksi sebesar 38 kg.

Hewan ternak dibagi dalam dua kelompok yaitu ternak besar dan ternak kecil serta unggas. Hewan yang masuk kategori ternak besar adalah sapi potong dan kerbau. Sedangkan hewan yang masuk kategori ternak kecil dan unggas adalah kambing, domba, babi, itik, ayam ras, dan ayam kampung. Tahun 2023 populasi ternak terbanyak adalah sapi potong sebanyak 2.814 ekor. Sedangkan populasi unggas terbanyak adalah ayam kampung 72.476 ekor.

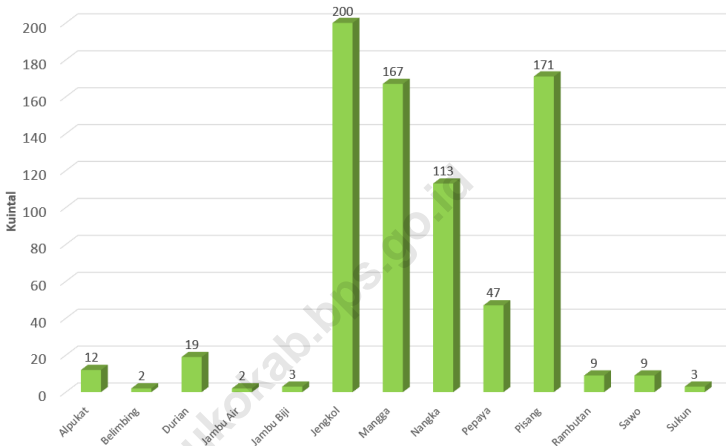
Pada sektor perikanan di tahun 2023, produksi perikanan budidaya sebesar 480 ton dan perikanan laut sebesar 7,3 juta ton

**DESCRIPTION**

*Kota Mukomuko District has a diversity of horticultural crop production such as vegetables and fruit production. The total production of seasonal vegetables and fruits in 2023 is 42 ha with production 757 quintal. Besides vegetables and fruits, there are biopharmaca plants that produce the most are ginger 58 kg, turmeric 38 kg, galangal 38 kg and east indian galangal 38 kg*

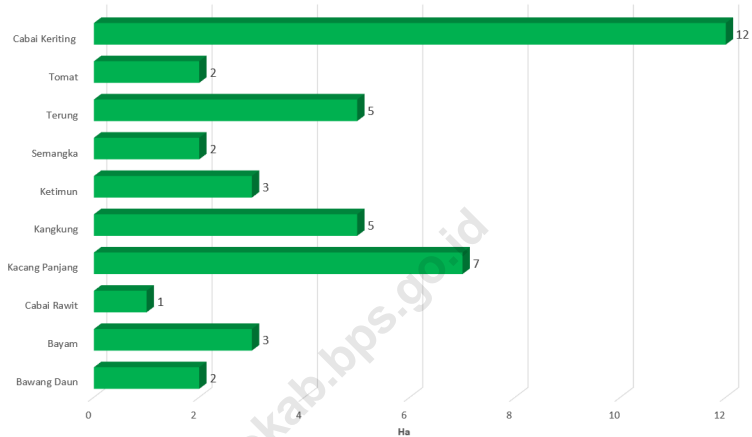
*The livestock are divided into two groups: large livestock, small livestock and poultry. Animals categorized as large livestock are beef cattle and buffalo. While the animals categorized as small livestock and poultry are goats, sheep, pigs, ducks, broilers and layers, and organic chicken. In 2023 the highest population of large livestock is beef cattle are 2,814 tails. While the highest population of small livestock and poultry is native chicken are 72,476 tails.*

*In the fisheries sector in 2023, production from aquaculture is 480 ton and marine fisheries is 7.3 million ton*



Sumber/Source : Badan Pusat Statistik, Statistik Pertanian Hortikultura SPH-SBS/BPS-Statistics Indonesia, Agricultural Statistic for Horticulture SPH-SBS

**Gambar 5.1**  
**Figures**  
**Produksi Tanaman Sayuran dan Buah-buahan Semusim Menurut Jenis Tanaman di Kecamatan Kota Mukomuko (kuintal), 2023**  
**Production of Seasonal Vegetables and Fruits by Kind of Plant in Kota Mukomuko District (quintal), 2023**



Sumber/Source : Badan Pusat Statistik, Statistik Pertanian Hortikultura SPH-SBS/BPS-Statistics Indonesia, *Agricultural Statistic for Horticulture SPH-SBS*

**Gambar** 5.2  
**Figures**

**Luas Panen Tanaman Sayuran dan Buah-buahan Semusim Menurut Jenis Tanaman di Kecamatan Kota Mukomuko (ha), 2023**  
***Harvested Area of Seasonal Vegetables and Fruits by Kind of Plant in Kota Mukomuko District (ha), 2023***

**Tabel 5.1** Luas Panen Tanaman Sayuran dan Buah-buahan Semusim Menurut Jenis Tanaman di Kecamatan Kota Mukomuko (ha), 2020–2023  
**Table** *Harvested Area of Seasonal Vegetables and Fruits by Kind of Plant in Kota Mukomuko District (ha), 2020–2023*

Jenis Tanaman <i>Kind of Plants</i>	2020	2021	2022	2023
(1)	(2)	(3)	(4)	(5)
<b>Sayuran/Vegetables:</b>				
Kacang Panjang/ <i>Long Beans</i>	6	4	2,25	7
Kangkung/ <i>Water Spinach</i>	8	4	3	5
Cabai Keriting <i>Curly Chili</i>	-	-	-	12
Cabai Rawit <i>Chili/Cayenne Pepper</i>	2	-	-	1
Ketimun/ <i>Cucumber</i>	2	1	-	3
Tomat/ <i>Tomato</i>	2	-	1	2
Terong/ <i>Eggplant</i>	3	2	2	5
Bayam/ <i>Spinach</i>	13	4	6	3

Sumber/Source: Badan Pusat Statistik, Statistik Pertanian Hortikultura SPH-SBS/BPS-Statistics Indonesia, *Agricultural Statistic for Horticulture SPH-SBS*



**Tabel**  
**Table** 5.2

**Produksi Tanaman Sayuran dan Buah-buahan Semusim Menurut Jenis Tanaman di Kecamatan Kota Mukomuko (kuintal), 2020–2023**  
*Production of Seasonal Vegetables and Fruits by Kind of Plant in Kota Mukomuko District (quintal), 2020–2023*

Jenis Tanaman Kind of Plants	2020	2021	2022	2023
(1)	(2)	(3)	(4)	(5)
<b>Sayuran/Vegetables:</b>				
Kacang Panjang/ Long Beans	28	22	48	157
Kangkung/ Water Spinach	50	33	41	43
Cabai Keriting Curly Chili	-	-	-	577
Cabai Rawit Chili/Cayenne Pepper	15	-	7	39
Ketimun/ Cucumber	24	10	-	76
Tomat/Tomato	22	1	54	107
Terong/ Eggplant	45	30	33	96
Bayam/ Spinach	82	39,50	36	28

Sumber/Source: Badan Pusat Statistik, Statistik Pertanian Hortikultura SPH-SBS/BPS-Statistics Indonesia, Agricultural Statistic for Horticulture SPH-SBS

**Tabel 5.3** Luas Panen Tanaman Biofarmaka Menurut Jenis Tanaman di Kecamatan Kota Mukomuko (m<sup>2</sup>), 2020–2023  
**Table** *Harvested Area of Medicinal Plants by Kind of Plant in Kota Mukomuko District (m<sup>2</sup>), 2020–2023*

Jenis Tanaman <i>Kind of Plants</i>	2020	2021	2022	2023
(1)	(2)	(3)	(4)	(5)
Jahe/ <i>Ginger</i>	60	30	20	24
Laos/ <i>Lengkuas/Galanga</i>	50	65	20	19
Kencur/ <i>East Indian Galangal</i>	45	35	15	19
Kunyit/ <i>Turmeric</i>	45	20	15	19

Sumber/*Source*: Badan Pusat Statistik, Statistik Pertanian Hortikultura SPH-SBS/*BPS-Statistics Indonesia, Agricultural Statistic for Horticulture SPH-SBS*

**Tabel**  
**Table** 5.4

**Produksi Tanaman Biofarmaka Menurut Jenis Tanaman di  
Kecamatan Kota Mukomuko (kg), 2020–2023**  
*Production of Medicinal Plants by Kind of Plant in Kota  
Mukomuko District (kg), 2020–2023*

Jenis Tanaman Kind of Plants	2020	2021	2022	2023
(1)	(2)	(3)	(4)	(5)
Jahe/Ginger	150	32	46	58
Laos/Lengkuas/Galanga	145	207	30	17
Kencur/East Indian Galangal	100	56	28	27
Kunyit/Turmeric	100	50	28	12

Sumber/Source: Badan Pusat Statistik, Statistik Pertanian Hortikultura SPH-TBF/BPS-Statistics Indonesia, Agricultural Statistic for Horticulture SPH-TBF

**Tabel 5.5** Luas Panen Tanaman Hias Menurut Jenis Tanaman di Kecamatan Kota Mukomuko (m<sup>2</sup>), 2020–2023  
**Table** *Harvested Area of Ornamental Plants by Kind of Plant in Kota Mukomuko District (m<sup>2</sup>), 2020–2023*

Jenis Tanaman <i>Kind of Plants</i>	2020	2021	2022	2023
(1)	(2)	(3)	(4)	(5)
Anggrek Pot/ <i>Pot Orchid</i>	-	-	-	-
Anggrek Potong/ <i>Cut Orchid</i>	-	-	-	-
Krisan/ <i>Chrysantemum</i>	-	-	-	-
Mawar/ <i>Rose</i>	-	-	-	-
Sedap Malam/ <i>Tuberose</i>	-	-	-	-

Sumber/*Source*: Badan Pusat Statistik, Statistik Pertanian Hortikultura SPH-TBF/BPS-*Statistics Indonesia, Agricultural Statistic for Horticulture SPH-TBF*

**Tabel**  
**Table** 5.6

**Produksi Tanaman Hias Menurut Jenis Tanaman di  
Kecamatan Kota Mukomuko (tangkai), 2020–2023**  
*Production of Ornamental Plants by Kind of Plant n Kota  
Mukomuko District (stalks), 2020–2023*

Jenis Tanaman <i>Kind of Plants</i>	2020	2021	2022	2023
(1)	(2)	(3)	(4)	(5)
Anggrek Pot/ <i>Pot Orchid</i>	-	-	-	-
Anggrek Potong/ <i>Cut Orchid</i>	-	-	-	-
Krisan/ <i>Chrysantemum</i>	-	-	-	-
Mawar/ <i>Rose</i>	-	-	-	-
Sedap Malam/ <i>Tuberose</i>	-	-	-	-

Sumber/*Source*: Badan Pusat Statistik, Statistik Pertanian Hortikultura SPH-TH/BPS-Statistics Indonesia, *Agricultural Statistik for Horticulture SPH-TH*

**Tabel** 5.7  
**Table**

**Produksi Buah-Buahan dan Sayuran Tahunan Menurut Jenis Tanaman di Kecamatan Kota Mukomuko (kuintal), 2022 dan 2023**  
**Production of Annual Fruits and Vegetables by Kind of Plant in Kota Mukomuko District (kuintal), 2022 and 2023**

Jenis Tanaman <i>Kind of Plants</i>	2020	2021	2022	2023
(1)	(2)	(3)	(4)	(5)
<b>Buah–Buahan/Fruits:</b>				
Mangga/ <i>Mango</i>	56	51,20	239	167
Durian/ <i>Durian</i>	4	1,20	24	19
Rambutan/ <i>Rambutan</i>	8	30	129	9
Pisang/ <i>Banana</i>	10	361	227	171
Pepaya/ <i>Papaya</i>	2	44	116	47
Belimbing/ <i>Star Fruit</i>	-	-	-	2
Sawo/ <i>Sapodilla</i>	5	19	13	12
Nangka/Cempedak/ <i>Jackfruit</i>	-	-	-	113
Jambu Air/ <i>Water Apple</i>	-	-	-	3
Jambu Biji/ <i>Guava</i>	-	-	-	3
<b>Sayuran/Vegetables:</b>				
Jengkol/ <i>Jengkol</i>	-	-	-	200

Sumber/Source: Badan Pusat Statistik, Statistik Pertanian Hortikultura SPH-TH/BPS-Statistics Indonesia, *Agricultural Statistik for Horticulture SPH-TH*

**Tabel** 5.8  
**Table**

**Luas Areal Tanaman Perkebunan Menurut Jenis Tanaman  
di Kecamatan Kota Mukomuko, 2022 dan 2023**  
*Planted Area of Estate Crops by Kind of Crop in Kota  
Mukomuko District, 2022 and 2023*

Jenis Tanaman <i>Kind of Crop</i>	Luas Areal Tanaman (hektar) <i>Planted Area (hectar)</i>	
	2022	2023
(1)	(2)	(3)
Karet/ <i>Rubber</i>	276	276
Kopi/ <i>Coffee</i>	10	-
Kelapa/ <i>Coconut</i>	19	19
Kelapa Sawit/ <i>Palm Oil</i>	3.625	3.625

Sumber/*Source*: Dinas Pertanian Kabupaten Mukomuko/ *Regional Office of Agriculture of Mukomuko Regency*

**Tabel**  
**Table** 5.9

**Produksi Tanaman Perkebunan Menurut Jenis Tanaman di Kecamatan Kota Mukomuko (ton), 2022 dan 2023**  
**Production of Estate by Type of Crops in Kota Mukomuko District (ton), 2022 and 2023**

Jenis Tanaman <i>Kind of Plants</i>	Produksi (Ton) <i>Production (Ton)</i>	
	2022	2023
(1)	(2)	(3)
Karet/ <i>Rubber</i>	1.002,40	1.002,80
Kopi/ <i>Coffee</i>	-	-
Kelapa/ <i>Coconut</i>	44,29	44,36
Kelapa Sawit/ <i>Palm Oil</i>	46.325,65	45.728,75
Kakao (Cokelat)/ <i>Cocoa</i>	4,10	4,10
Tebu/ <i>Sugar Cane</i>	-	-
Teh/ <i>Tea</i>	-	-
Tembakau/ <i>Tobacco</i>	-	-

Sumber/*Source*: Dinas Pertanian Kabupaten Mukomuko/ *Regional Office of Agriculture of Mukomuko Regency*



**Tabel** 5.10  
**Table**

**Populasi Ternak Menurut Jenis Ternak di Kecamatan Kota Mukomuko (ekor), 2022 dan 2023**  
**Livestock Population by Kind of Livestock in Kota Mukomuko District (head), 2022 and 2023**

Jenis Ternak <i>Kind of Plants</i>	Populasi (ekor) <i>Population (head)</i>	
	2022	2023
(1)	(2)	(3)
Sapi Potong/ <i>Beef Cattle</i>	2.649	2.142
Kerbau/ <i>Buffalo</i>	1.220	1.431
Kambing/ <i>Goat</i>	1.241	1.103
Domba/ <i>Sheep</i>	358	404
Kelinci/ <i>Rabbit</i>	47	73

Sumber/Source: Dinas Pertanian Kabupaten Mukomuko/ *Regional Office of Agriculture of Mukomuko Regency*

**Tabel** 5.11  
**Table**

**Populasi Unggas Menurut Jenis Unggas di Kecamatan Kota Mukomuko (ekor), 2022 dan 2023**  
**Poultry Population by Kind of Poultry in Kota Mukomuko District (head), 2022 and 2023**

Jenis Ternak <i>Kind of Plants</i>	Populasi (ekor) <i>Population (head)</i>	
	2022	2023
(1)	(2)	(3)
Ayam Kampung/ <i>Native Chicken</i>	69.025	72.476
Ayam Petelur/ <i>L ayer</i>	998	1.500
Ayam Pedaging/ <i>Broiler</i>	-	-
Itik/ <i>Duck</i>	1.421	18.886
Itik Manila/ <i>Muscovy Duck</i>	-	338
Burung Puyuh/ <i>Quail</i>	2.000	1.000

Sumber/*Source*: Dinas Pertanian Kabupaten Mukomuko/ *Regional Office of Agriculture of Mukomuko Regency*

**Tabel** 5.12  
**Table**

**Produksi, dan Jumlah Rumah Tangga Perikanan Tangkap di Kecamatan Kota Mukomuko, 2022 dan 2023**  
***The Production, and Number of Capture Fisheries Households in Kota Mukomuko District, 2022 and 2023***

2022		2023	
<b>Produksi Production (ton)</b>	<b>Jumlah Rumah Tangga Number of Households</b>	<b>Produksi Production (ton)</b>	<b>Jumlah Rumah Tangga Number of Households</b>
(1)	(2)	(3)	(4)
5.867.885	195	7.257.740	232

Sumber/Source: Dinas Kelautan dan Perikanan Kabupaten Mukomuko/ Regional office of Fisherie of Mukomuko Regency

**Tabel** 5.13  
**Table**

**Produksi, dan Jumlah Rumah Tangga Perikanan Budidaya di Kecamatan Kota Mukomuko, 2022 dan 2023**  
**The Production, and Number of Aquaculture Households in Kota Mukomuko District, 2022 and 2023**

2022		2023	
Produksi Production (ton)	Jumlah Rumah Tangga Number of Households	Produksi Production (ton)	Jumlah Rumah Tangga Number of Households
(1)	(2)	(3)	(4)
543,40	223	480	228

Sumber/Source: Dinas Kelautan dan Perikanan Kabupaten Mukomuko/ Regional office of Fisherie of Mukomuko Regency

**DAFTAR PUSTAKA/BIBLIOGRAPHY**

- Direktorat Jenderal Hortikultura & Badan Pusat Statistik. 2022. *Pedoman Statistik Pertanian Hortikultura (SPH)*. Jakarta: Kementerian Pertanian.
- Direktorat Statistik Ketahanan Sosial. 2021. *Buku 3: Konsep dan Definisi Podes 2021*. Jakarta: Badan Pusat Statistik.

<https://mukomukokab.bps.go.id>





**ST 2023**  
SENSUS PERTANIAN

**BerAKHLAK**  
Berorientasi Pelayanan Akutabala Kompetensi  
Kamihanta Loyal Adaptif Kolaboratif

**#bangga  
melayani  
bangsa**

# DATA

## MENCERDASKAN BANGSA

*Enlighten The Nation*



**BADAN PUSAT STATISTIK  
KABUPATEN MUKOMUKO  
BPS-STATISTICS MUKOMUKO REGENCY**

Komplek Pemda Mukomuko, Bandar Ratu 38765  
Telp: (737) 71633, Fax: (0737) 71633  
Homepage: <https://www.mukomukokab.bps.go.id>  
Email: [bps1706@bps.go.id](mailto:bps1706@bps.go.id)

ISSN 2797-1481

