

Statistik Daerah



KECAMATAN SAMUDERA 2016



STATISTIK DAERAH KECAMATAN SAMUDERA 2016

Katalog BPS : 1101002.1111150
Ukuran Buku : 17,6 cm x 25 cm
Jumlah Halaman : iv + 15 halaman

Naskah :

Plh. Koordinator Statistik Kecamatan Samudera

Gambar Kulit :

Koordinator Statistik Kecamatan Samudera

Diterbitkan oleh :

Badan Pusat Statistik Kabupaten Aceh Utara

Dicetak oleh :

Badan Pusat Statistik Kabupaten Aceh Utara

Boleh dikutip dengan menyebut sumbernya



Kata Sambutan



Publikasi Statistik Daerah Kecamatan Samudera 2016 diterbitkan oleh Badan Pusat Statistik Kabupaten Aceh Utara berisi berbagai data dan informasi terpilih seputar Kecamatan Samudera. Data-data tersebut dianalisis secara sederhana untuk membantu pengguna data dalam memahami perkembangan pembangunan serta potensi yang ada di Kecamatan Samudera.

Publikasi Statistik Daerah Kecamatan Samudera 2016 diterbitkan untuk melengkapi publikasi-publikasi statistik yang sudah terbit secara rutin setiap tahun. Berbeda dengan publikasi-publikasi yang sudah ada, publikasi ini lebih menekankan pada analisis.

Materi yang disajikan dalam Publikasi Statistik Daerah Kecamatan Samudera 2016 memuat berbagai informasi/indikator terpilih yang berkaitan dengan pembangunan di berbagai sektor di Kecamatan Samudera dan diharapkan dapat menjadi bahan rujukan/kajian dalam perencanaan dan evaluasi kegiatan pembangunan.

Kritik dan saran konstruktif dari berbagai pihak kami harapkan untuk penyempurnaan penerbitan mendatang. Semoga publikasi ini mampu memenuhi tuntutan kebutuhan data statistik, baik oleh instansi/dinas pemerintah, swasta, kalangan akademisi maupun masyarakat luas.

Lhoksukon, Agustus 2016

Kepala Badan Pusat Statistik
Kabupaten Aceh Utara



Ir. H. Hamdani, M.S.M



Kata Pengantar

Publikasi Statistik Daerah Kecamatan Samudera 2016 adalah yang ketiga kali diterbitkan oleh Badan Pusat Statistik Kabupaten Aceh Utara. Publikasi ini menyajikan data, informasi dan deskripsi Kecamatan Samudera Kabupaten Aceh Utara. Di dalamnya dimuat informasi dan data Kecamatan Samudera yang bermanfaat bagi pengguna data dalam melihat perkembangan dan potensi Kecamatan Samudera pada saat ini.

Berbagai sektor seperti kondisi geografis, pemerintahan, penduduk, pendidikan, kesehatan, pertanian dan sosial Kecamatan Samudera disajikan dalam Statistik Daerah Kecamatan Samudera 2016 ini. Diharapkan data dasar yang disajikan dapat dijadikan sebagai bahan rujukan dan pedoman dalam perencanaan pembangunan.

Penulis menyadari bahwa tulisan ini masih sangat jauh dari sempurna, oleh sebab itu kritik dan saran yang membangun dari berbagai pihak sangat kami harapkan. Semoga kedepan dalam pembuatan Statistik Daerah Kecamatan Samudera ini dapat menjadi lebih baik.

**Geudong, Agustus 2016
Plh. Koordinator Statistik
Kecamatan**

**Citra Baskoro, SST.
Nip. 19891128 201410 1 002**

DAFTAR ISI

BAB	HALAMAN
1. GEOGRAFI	1
2. PEMERINTAHAN	2
3. PENDUDUK	3
4. PENDIDIKAN	4
5. KESEHATAN	5
6. PERTANIAN	6
7. SOSIAL	7
8. LAMPIRAN	9

Luas wilayah Kecamatan Samudera adalah 4.328 Ha, Dari Jumlah Tersebut 1.533 Ha Atau 35,42% Merupakan Lahan Sawah, Sedangkan 2.795 Ha Atau 64,57% Merupakan Lahan Bukan Sawah.

Kecamatan Samudera terbagi dalam tiga kemukiman, yaitu kemukiman Madan (8 desa), kemukiman Langgahan (13 desa), dan kemukiman Blang Me (19 desa). Sedangkan Ibukota Kecamatan Samudera terletak di Keude Geudong.

Secara astronomis Kecamatan Samudera terletak pada koordinat 5°07'00" LU dan 97°12'33" BT.

Kecamatan Samudera memiliki batas-batas wilayah sebagai berikut :

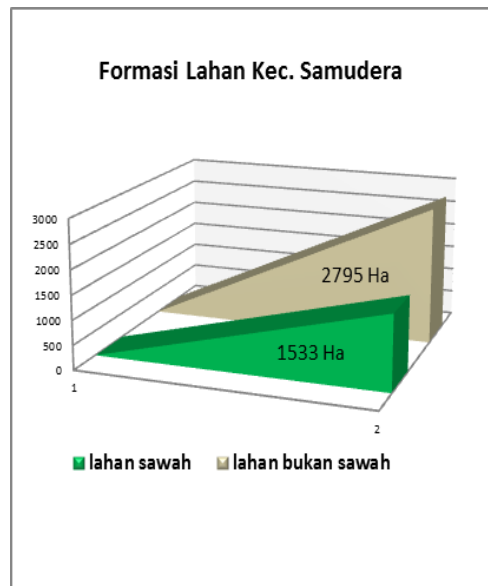
- Sebelah utara : Selat Malaka.
- Sebelah selatan : Kecamatan Meurah Mulia.
- Sebelah barat : Kecamatan Syamtalira Bayu.
- Sebelah timur : Kecamatan Syamtalira Aron, Kecamatan Tanah Pasir dan Kecamatan Nibong.

Sebagian besar wilayah Kecamatan Samudera terdiri dari daerah dataran yang merupakan daerah potensi tanaman padi, dan sebagian lagi berupa kawasan pesisir. Seluruh desa di Kecamatan Samudera memiliki jalur akses yang mudah menuju pusat kecamatan maupun pusat kabupaten, sehingga tidak ada desa yang terisolir atau terpencil.

Peta Kecamatan Samudera



Penggunaan Lahan Kecamatan Samudera :



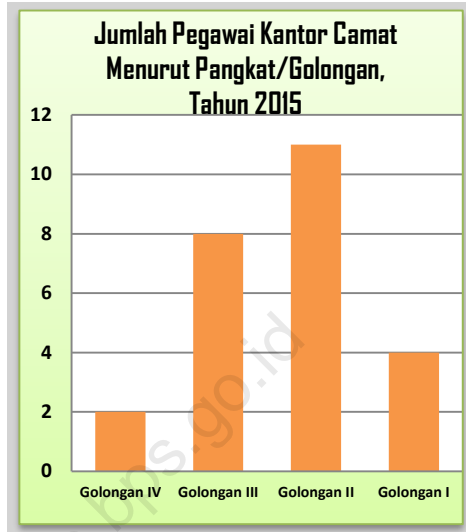
PEMERINTAHAN

Dari 40 Desa Yang Ada di Kecamatan Sumatera, hanya 1 Desa Yang Dipimpin Oleh Geusyik Berpendidikan Strata Satu (S1), Dan 14 Desa Yang Sekretaris Desa (sekdes) Telah Berstatus Pegawai Negeri Sipil (PNS).

Kecamatan Sumatera saat ini dipimpin oleh Camat Sofyan, SE yang mulai bertugas tahun 2014. Sejak tahun 1945 sudah ada 25 orang Camat yang telah bertugas di Kecamatan Sumatera. Camat Sumatera yang pertama sekali adalah Tgk Damansyafi yang bertugas sejak tahun 1945 hingga tahun 1953.

Dalam menjalankan roda pemerintahan dan memberikan pelayanan kepada masyarakat, kantor Kecamatan dibantu oleh 26 orang Pegawai Negeri Sipil (PNS), dari jumlah itu 8 orang pegawai berijazah S1/Diploma, 1 orang pegawai berijazah magister, 13 orang berijazah SMA sederajat, dan 4 orang berijazah Sekolah Dasar.

Selain pegawai di kantor camat, juga terdapat tenaga dari instansi terkait lain yang bertugas di Kecamatan Sumatera, diantaranya yaitu : Badan Penyuluhan Pertanian (BPP), Peternakan, Keluarga Berencana, Dinas Kesehatan, PT. Pos, KUA, Polsek, Koramil, UPTD Pendidikan, Tenaga Kesejahteraan Sosial Kecamatan (TKSK), Unit Pelaksana Program Keluarga Harapan (UPPKH), dan Badan Pusat Statistik (BPS).



Statistik Pemerintahan Kecamatan Sumatera Tahun 2015

Kemukiman	Desa / Gampong	Dusun
Madan	8	23
Langgahan	13	36
Blang Me	19	54
	40	113

Tiap Tahun Jumlah Penduduk Kec.Samudera Menunjukkan Tren Kenaikan, Tahun 2015 jumlah Penduduk Samudera Meningkat 2,4% Menjadi 27.044 Jiwa Dari Tahun sebelumnya 26.538 Jiwa.

Beberapa Indikator kependudukan :

Statistik Penduduk Kecamatan Samudera 2015	
Jumlah Penduduk (Jiwa)	27044
Penduduk Laki-laki	13401
Penduduk Perempuan	13643
Kepadatan Penduduk (Jiwa/Km)	625
Jumlah Rumah Tangga (Ruta)	5899
Rata-rata ART (Jiwa/Ruta)	5

Jumlah Penduduk Menurut Kelompok usia :

Jumlah Penduduk Menurut Kelompok Usia Kecamatan Samudera 2015	
Usia	Jumlah
0 - 14	8812
15 - 29	7840
30 - 44	5412
45 - 59	3161
60 - 74	1450
75 +	369

Beberapa desa di Kecamatan Samudera memiliki jumlah penduduk yang cukup besar dengan tingkat kepadatan penduduk yang padat. Seperti diketahui, publikasi Kecamatan Samudera Dalam Angka 2016 menunjukkan bahwa desa Blang Peuria memiliki jumlah penduduk terbesar yaitu 1.734 jiwa (6.41%) dengan rasio kepadatan penduduk sebesar 1,36.

Pada tahun 2015 jumlah penduduk Kecamatan Samudera mengalami peningkatan sebesar 1,91% menjadi 27.044 jiwa. Dari jumlah itu penduduk berjenis kelamin laki-laki sebesar 13.401 jiwa (49,55%), dan penduduk berjenis kelamin perempuan sebesar 13.643 jiwa (50,45%).

Dengan luas wilayah 43,28 km² dan di huni oleh 5.899 keluarga, Kecamatan Samudera memiliki tingkat kepadatan penduduk sebesar 625, artinya setiap km² ditempati sekitar 625 jiwa pada tahun 2015.

Seperti pada umumnya masyarakat di Kabupaten Aceh Utara, sebagian besar rumah tangga di Kec. Samudera juga menggantungkan hidupnya pada sektor pertanian yaitu sebesar 67% atau 3.952 rumah tangga.

PENDIDIKAN

Program Pendidikan Merupakan Fokus Utama dalam Agenda Pembangunan yang Dijalankan Oleh Pemerintah, Mulai Pendidikan Sekolah Dasar Hingga Pendidikan Perguruan Tinggi.

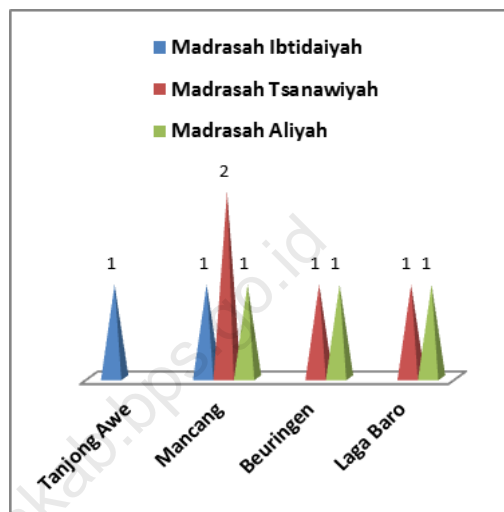
Tahun 2015, jumlah sekolah dasar yang ada di kecamatan Samudera berjumlah 13 sekolah umum dan 2 madrasah ibtidaiyah. Secara kuantitas angka tersebut tidak terlalu buruk bila dibandingkan dengan beberapa kecamatan lain di Aceh Utara yang masih tertinggal. Namun dari sisi jumlah tenaga pengajar maupun prasarana perlu terus ditingkatkan.

Untuk tingkat Sekolah Menengah Pertama (SMP) di Kecamatan Samudera terdapat 4 SMP negeri dan 4 madrasah tsanawiyah swasta. Sedangkan ditingkat Sekolah Menengah Atas (SMA), hanya terdapat 1 SMA negeri dan 3 Madrasah Aliyah Swasta.

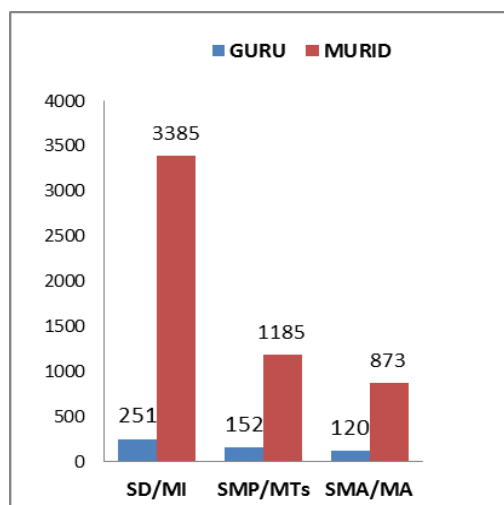
Jumlah guru dan murid di sebagian sekolah juga belum menunjukkan rasio yang ideal. Selain itu sebagian sekolah belum mampu memenuhi Undang-Undang pemerintah dimana setiap guru harus berpendidikan minimal strata satu (S1). Persoalan lain adalah sejumlah sekolah yang berada di kawasan perkotaan memiliki jumlah guru yang cukup atau lebih, sementara sekolah-sekolah yang jauh dari perkotaan kekurangan guru.

Segala persoalan diatas perlu segera dibenahi dan dicari solusinya karena akan berpengaruh pada kualitas dan daya saing siswa nantinya.

Jumlah Sekolah Agama Menurut Tingkat Pendidikan di Kec. Samudera :



Jumlah Guru dan Murid Sekolah Menurut tingkat pendidikan di Kec. Samudera :



KESEHATAN

5

Dengan Satu Puskesmas Induk dan Lima Puskesmas Pembantu (pustu) Yang Tersebar di Wilayah Samudera, Membuat Masyarakat Cukup Terbantu dalam Mendapatkan Pelayanan Kesehatan Meski Prasarana Yang Ada masih Kurang Memadai.

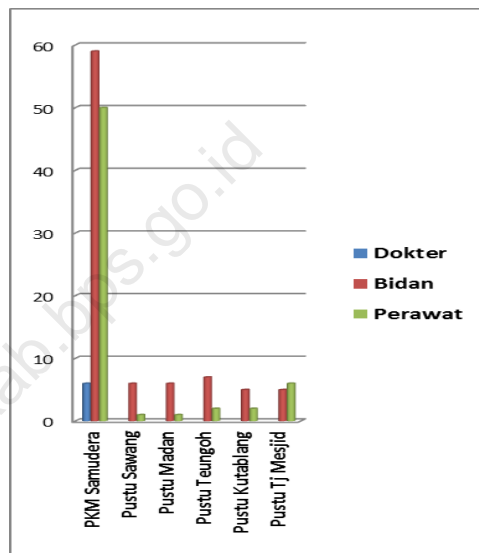
Kesehatan merupakan salah satu unsur penting yang harus ada pada setiap pribadi ataupun masyarakat. Dengan masyarakat yang sehat maka akan mampu beraktivitas dan bekerja dengan maksimal sehingga dapat meningkatkan produktivitas.

Oleh sebab itu pemerintah terus berupaya meningkatkan berbagai sarana kesehatan. Berbagai program telah dijalankan pemerintah agar masyarakat dapat menikmati fasilitas kesehatan yang maksimal diantaranya, layanan berobat gratis melalui Jaminan Kesehatan Masyarakat (JAMKESMAS), dan khusus Provinsi Aceh ada Jaminan Kesehatan Rakyat Aceh (JKRA).

Selain terdapat satu puskesmas induk yang ada di pusat kecamatan, juga terdapat 5 unit puskesmas pembantu (pustu) yang terletak di desa Sawang, Madan, Teungoh, Kuta Krueng dan Tanjong Masjid.

Keberadaan beberapa unit prasarana kesehatan tersebut dirasakan belum maksimal, karena tidak diimbangi dengan jumlah tenaga kesehatan yang memadai terutama tenaga dokter.

Jumlah Tenaga Kesehatan di Puskesmas/Pustu Kec. Samudera :

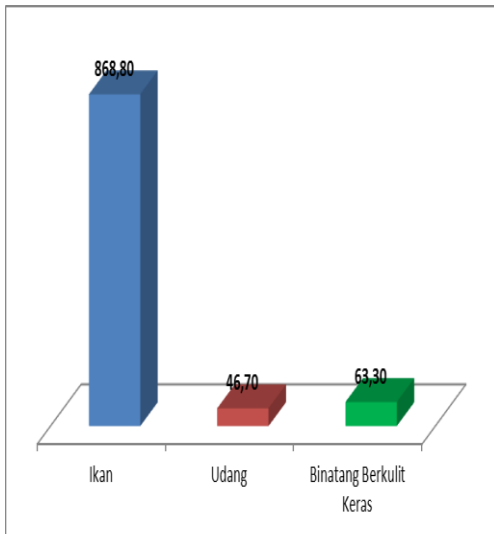


Jumlah Tenaga Kesehatan Menurut Puskesmas/Pustu :

Puskesmas/ Pustu	Dokter/ SKM	Bidan	Perawat / Mantri
Pukesmas Samudera	6	59	50
Pustu Sawang	-	6	1
Pustu Madan	-	6	1
Pustu Teungoh	-	7	2
Pustu Kuta Krueng	-	5	2
Pustu Tanjong Masjid	1	5	6

Sektor Pertanian Merupakan Sumber Penghasilan Utama Sebagian Besar Penduduk Kecamatan Samudera, Terutama Tanaman Padi Sawah. Luas Lahan Sawah di Samudera Adalah 1.533 Ha, dan 98 Ha Diantaranya Merupakan Lahan Sawah Tadah hujan.

Hasil Produksi Perikanan Laut (Ton) Kecamatan Samudera :



Hasil Produksi Tambak Menurut Komoditi Kecamatan Samudera :

Jenis komoditi	Produksi (Ton)	Nilai Produksi (000)
Bandeng	223,5	2.595.768
Kakap	19,7	886.500
Mujahir	99,22	1.289.860
Udang Windu	58,56	3.513.745
Kepiting	27,56	1.378.000

Tahun 2015 sektor pertanian tanaman pangan di kabupaten Aceh Utara terutama komoditi padi terjadi kenaikan produksi dibandingkan 2014. Hal tersebut diakibatkan terjadinya bencana banjir di sejumlah desa yang potensi tanaman padi pada tahun 2014.

Produksi tanaman padi pada tahun 2015 adalah 12.312 ton, jumlah tersebut meningkat bila dibandingkan produksi tahun 2014 sebesar 11.349 ton. Selain tanaman padi, produksi tanaman kacang tanah juga ikut meningkat di tahun 2015 yaitu sebesar 11.00 ton sedangkan tahun 2014 sebesar 4.00 ton.

Untuk tanaman hortikultura. Produksi tertinggi adalah kacang panjang, yaitu sebanyak 260,00 Ton dan produksi terendah adalah tomat (0,00 Ton). Sementara dari segi produktivitas, yang tertinggi adalah ketimun, yaitu 50,90 Kw/Ha dan yang terendah adalah tomat, yaitu 0,00 Kw/Ha.

Pada sektor perikanan laut, tahun 2015 kecamatan Samudera mampu memproduksi 868,80 ton ikan hasil perikanan laut senilai 15.466,600 juta rupiah. Selain ikan, komoditi lain juga ikut memberikan hasil yang cukup baik seperti Produksi udang laut yang mencapai 46,70 ton, dan binatang berkulit keras lainnya mencapai 63,30 ton.

Kondisi Sosial Kehidupan Masyarakat di Kecamatan Samudera Secara Perlahan Terus Menunjukkan Perkembangan Kearah Lebih Baik.

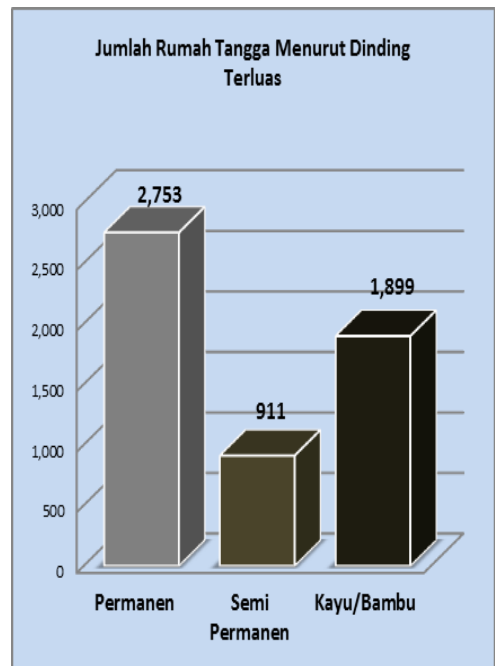
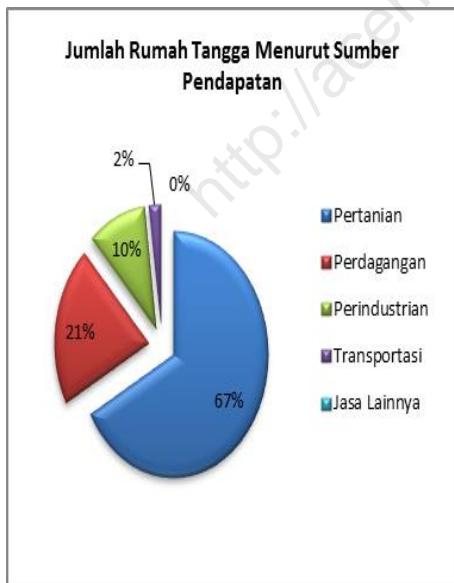
Perlahan namun pasti, keadaan sosial ekonomi masyarakat kecamatan Samudera menunjukkan adanya perbaikan. Hal tersebut seiring dengan berbagai program perlindungan sosial yang terus digulirkan oleh pemerintah.

Akses masyarakat terhadap kebutuhan dasar seperti air bersih juga lebih baik, karena hampir sebagian besar desa di kecamatan Samudera telah di aliri pipa PDAM. Begitu pula halnya dengan akses listrik, hampir semua rumah tangga di kecamatan Samudera telah tersambung listrik.

Namun, salah satu persoalan pelik yang dihadapi sebagian masyarakat

Samudera dan belum teratasi hingga sekarang adalah banjir. Hampir setiap tahun beberapa desa seperti Tanjung Awe, Tanjung Reungkam, Gampong Baro menjadi daerah langganan banjir akibat luapan sungai krueng pasee.

Persoalan sosial lain yang ada di Kecamatan Samudera adalah lapangan kerja. Tidak banyak pilihan selain di sektor pertanian, sedangkan lapangan kerja dibidang lain sangat sempit. Sementara kelompok masyarakat angkatan kerja terus bertambah setiap tahunnya, dan akhirnya menambah panjang angka pengangguran.



<http://acehutarakab.bps.go.id>

LAMPIRAN

<http://acehutarakabpps.go.id>

Luas Desa dan Penggunaan Lahan

	Desa/ Gampong	Luas Desa (Ha)	Penggunaan Lahan	
			Lahan Sawah	Bukan Lahan Sawah
	(1)	(2)	(3)	(4)
1	Kitou	140	75	65
2	Paya Terbang	130	60	70
3	Tanjung Mesjid	60	35	25
4	Tanjung Awe	100	55	45
5	Tanjong Rengkam	120	57	63
6	Tanjung Hagu	120	65	55
7	Madan	100	75	25
8	Tanjung Baroh	74	42	32
9	Gampong Baro	75	45	30
10	Tanjong Kleng	105	64	41
11	Krueng Baro Lgh	95	25	70
12	Teupin Beulangan	85	45	40
13	Teupin Ara	60	43	17
14	Pusong	75	40	35
15	Mancang	100	63	37
16	Blang Kabu	80	65	15
17	Keude Geudong	70	12	58
18	Blang Peuria	125	20	105
19	Mns Asan	60	25	35
20	Murong	137	8	129
21	Pie	75	43	32

	Desa/ Gampong	Luas Desa (Ha)	Penggunaan Lahan	
			Lahan Sawah	Bukan Lahan Sawah
	(1)	(2)	(3)	(4)
22	Krueng Mate	100	20	80
23	Beuringen	100	6	94
24	Kuta Krueng	110	25	85
25	Kuta Glumpang	123	5	118
26	Meucat	139	24	115
27	Krueng Baro Blang Me	100	53	47
28	Ujong	83	7	76
29	Mesjid	75	44	31
30	Teungoh	110	62	48
31	Puuk	145	0	145
32	Pulo	125	76	49
33	Laga Baro	125	14	111
34	Matang Tunong	140	74	66
35	Keude Blang Mee	55	23	32
36	Matang Puntong	162	40	122
37	Lancang	100	1	99
38	Matang Ulim	100	25	75
39	Sawang	225	47	178
40	Blang Nibong	225	25	200
	Jumlah	4,328	1,533	2,795

Nama-nama Camat yang Bertugas di Kecamatan

Nama Camat		Periode Masa Tugas
(1)	(2)	
1	Tgk Damansyafi	1945 - 1953
2	Tgk Budiman	1953 - 1956
3	T.Budiman	1956 - 1960
4	T.Raja Puteh	1960 - 1963
5	TA Bani	1963 - 1966
6	TH Mahmudi	1966 - 1967
7	Husen Saidi	1967 - 1969
8	Husen Salam	1969 - 1973
9	Ismail Salihin, BA	1973 - 1975
10	M.Harun	1975 - 1978
11	TA.Zulkifli Yunus	1978 - 1979
12	M.Ali Basyah	1979 - 1983
13	Drs.M.Suud	1983 - 1985
14	M.Alimuddin, BA	1985 - 1989
15	Nurdin Yusuf, BA	1989 - 1992
16	Zakaria, BA	1992 - 1999
17	Syukri Saleh, BA	1999 - 2000
18	Usman Ishak, BA	2000 - 2002
19	Drs.Abdul Wahab	2002 - 2004
20	M.Yunus, SE	2004 - 2005
21	Eddy Asmara, S.Sos	2005 - 2006
22	Mohd Zulfadli, S.Sos	2006 - 2008
23	T.M Yacob, SE	2008 - 2009
24	Dayan Albar, S.Sos	2009 - 2014
25	Sofyan, SE	2014 - Sekarang

Perkembangan Jumlah Penduduk Menurut Desa
2012 - 2015

Desa/ Gampong		2012	2013	2014	2015
(1)		(2)	(3)	(4)	(5)
1	Kitou	466	482	494	503
2	Paya Terbang	448	463	473	482
3	Tanjung Mesjid	699	723	740	754
4	Tanjung Awe	552	571	585	596
5	Tanjong Rengkam	501	518	531	541
6	Tanjung Hagu	372	385	395	403
7	Madan	525	543	556	567
8	Tanjung Baroh	213	220	226	230
9	Gampong Baro	271	280	287	292
10	Tanjong Kleng	368	381	390	397
11	Krueng Baro Lgh	440	455	466	475
12	Teupin Beulangan	508	525	538	548
13	Teupin Ara	471	487	499	509
14	Pusong	380	393	403	411
15	Mancang	1.343	1.389	1.425	1452
16	Blang Kabu	580	600	615	627
17	Keude Geudong	1.228	1.270	1.304	1329
18	Blang Peuria	1.605	1.660	1.702	1734
19	Mns Asan	951	984	1.010	1029
20	Murong	794	821	841	857
21	Pie	672	695	712	726

	Desa/ Gampong	2012	2013	2014	2015
	(1)	(2)	(3)	(4)	(5)
22	Krueng Mate	387	400	410	418
23	Beuringen	507	524	537	547
24	Kuta Krueng	931	963	987	1.006
25	Kuta Glumpang	1.160	1.200	1.230	1.253
26	Meucat	707	731	749	763
27	Krueng Baro Blang Me	285	295	303	309
28	Ujong	758	784	803	818
29	Mesjid	312	323	330	336
30	Teungoh	429	561	575	586
31	Puuk	717	742	760	774
32	Pulo	208	215	221	225
33	Laga Baro	320	331	339	345
34	Matang Tunong	355	367	376	383
35	Keude Blang Mee	255	264	270	275
36	Matang Puntong	914	945	970	988
37	Lancang	181	187	192	196
38	Matang Ulim	472	488	500	510
39	Sawang	1.371	1.418	1.453	1.481
40	Blang Nibong	1.266	1.309	1.341	1.367
	Jumlah	24.922	25.892	26.538	27.044

Sumber : Registrasi Penduduk

Jumlah Penduduk Menurut Jenis Kelamin
2015

	Desa/ Gampong	Laki-laki	Perempuan	Jumlah
	(1)	(2)	(3)	(4)
1	Kitou	247	256	503
2	Paya Terbang	346	136	482
3	Tanjung Mesjid	393	361	754
4	Tanjung Awe	297	299	596
5	Tanjong Rengkam	256	285	541
6	Tanjung Hagu	185	217	403
7	Madan	272	295	567
8	Tanjung Baroh	101	130	230
9	Gampong Baro	142	150	292
10	Tanjong Kleng	207	190	397
11	Krueng Baro Lgh	232	243	475
12	Teupin Beulangan	261	287	548
13	Teupin Ara	243	265	509
14	Pusong	191	220	411
15	Mancang	709	743	1.452
16	Blang Kabu	303	324	627
17	Keude Geudong	646	683	1.329
18	Blang Peuria	864	870	1.734
19	Mns Asan	520	510	1.029
20	Murong	422	435	857
21	Pie	360	366	726

	Desa/ Gampong	Laki-laki	Perempuan	Jumlah
	(1)	(2)	(3)	(4)
22	Krueng Mate	222	196	418
23	Beuringen	261	286	547
24	Kuta Krueng	487	519	1.006
25	Kuta Glumpang	612	641	1.253
26	Meucat	379	384	763
27	Krueng Baro Blang Me	160	149	309
28	Ujong	411	407	818
29	Mesjid	169	167	336
30	Teungoh	283	303	586
31	Puuk	375	399	775
32	Pulo	105	120	225
33	Laga Baro	166	180	345
34	Matang Tunong	186	197	383
35	Keude Blang Mee	136	139	275
36	Matang Puntong	475	514	989
37	Lancang	97	99	196
38	Matang Ulim	244	265	510
39	Sawang	740	740	1.481
40	Blang Nibong	696	671	1.366
	Jumlah	13.401	13.643	27.044

Sumber : Registrasi Penduduk

DATA

MENCERDASKAN BANGSA

Enlighten The Nation



**BADAN PUSAT STATISTIK
KABUPATEN ACEH UTARA**
Statistics of Aceh Utara Regency
Jln. Medan - B.Aceh Km 295,7 Desa Alur Drien, Landing
Lhoksukon, 24382 Telp/Fax : (0645) 8454005
Homepage: <http://acehutarakab.bps.go.id>
Email: bps1111@bps.go.id