

Katalog BPS : 1101002.6205051

# STATISTIK DAERAH KECAMATAN TEWEH BARU 2015



**BADAN PUSAT STATISTIK  
KABUPATEN BARITO UTARA**

# STATISTIK DAERAH KECAMATAN TEWEH BARU 2015



## **STATISTIK DAERAH KECAMATAN TEWEH BARU 2015**

ISBN : 979 477 983 0  
No. Publikasi : 62050.1518  
Katalog BPS : 1101002.6205051  
Ukuran Buku : 18,2 cm × 25,7 cm  
Jumlah Halaman : vi + 15 halaman

Naskah :

Badan Pusat Statistik Kabupaten Barito Utara

Tim Penyusun Naskah :

Penanggung Jawab Umum : Drs. M. Guntur  
Koordinator : Eva Dian Widyastutie, S.ST  
Anggota : Yulfi Noor Jayantie, S.ST

Gambar Kulit dan Tata Letak :

Seksi Integrasi Pengolahan dan Diseminasi Statistik  
Eva Dian Widyastutie, S.ST

Diterbitkan oleh :

Badan Pusat Statistik Kabupaten Barito Utara

Dilarang mengumumkan, mendistribusikan, mengomunikasikan, dan/atau menggandakan sebagian atau seluruh buku ini untuk tujuan komersil tanpa izin tertulis dari Badan Pusat Statistik.

## Kata Pengantar



Publikasi Statistik Daerah Kecamatan Teweh Baru 2015 diterbitkan oleh Badan Pusat Statistik Kabupaten Barito Utara berisi data dan informasi terpilih seputar Kecamatan Teweh Baru yang dianalisis secara sederhana untuk membantu pengguna data memahami perkembangan pembangunan serta potensi yang ada di Kecamatan Teweh Baru.

Publikasi Statistik Daerah Kecamatan Teweh Baru 2015 diterbitkan untuk melengkapi publikasi-publikasi statistik yang sudah terbit secara rutin setiap tahun, dengan lebih menekankan pada analisis.

Materi yang disajikan dalam Statistik Daerah Kecamatan Teweh Baru 2015 memuat berbagai informasi indikator terpilih yang terkait dengan pembangunan di berbagai sektor di Kecamatan Teweh Baru dan diharapkan dapat menjadi bahan rujukan/kajian dalam perencanaan dan evaluasi kegiatan pembangunan.

Kritik dan saran konstruktif dari berbagai pihak, sangat kami harapkan untuk penyempurnaan penerbitan mendatang. Semoga publikasi ini mampu memenuhi tuntutan kebutuhan data statistik, baik oleh instansi/dinas pemerintah, swasta, kalangan akademisi maupun masyarakat luas.

Muara Teweh, November 2015  
Kepala Badan Pusat Statistik,  
Kabupaten Barito Utara

**Drs. M Guntur**





## DAFTAR ISI

No	URAIAN	Halaman
1	Geografi	1
2	Pemerintahan	2
3	Penduduk	3
4	Perumahan & Lingkungan	4
5	Pendidikan	5
6	Ekonomi	6
7	Kesehatan	7
8	Agama	8
9	Perhubungan & Komunikasi	9
10	Perbandingan Antar Kecamatan	10
	Lampiran Tabel	11



# GEOGRAFI

# 1

**Luas wilayah Teweh Baru terbesar kelima** Kecamatan Teweh Baru merupakan kecamatan dengan luas wilayah terbesar kelima, yakni sekitar 9,79 persen dari luas Kabupaten Barito Utara.

Teweh Baru merupakan salah satu kecamatan pemekaran di Kabupaten Barito Utara yang terbentuk sejak pertengahan tahun 2012, dengan ber-ibukotakan Hajak. Batas-batas wilayah antara lain sebagai berikut: sebelah utara berbatasan dengan Kecamatan Lahei, sebelah selatan berbatasan dengan Kecamatan Gunung Timang, sebelah timur berbatasan dengan Kecamatan Teweh Timur dan sebelah barat berbatasan dengan Kecamatan Teweh Tengah dan Teweh Selatan.

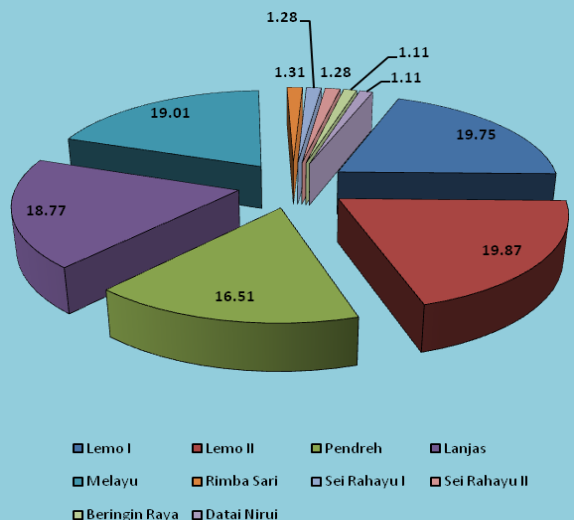
Luas wilayah kecamatan Teweh Tengah adalah 812,78 km<sup>2</sup>. Desa Liang Naga adalah desa dengan proporsi wilayah yang paling luas dan luas wilayah terkecil berada di desa Sikui. Topografi sebagian besar desa/kelurahan di Kecamatan Teweh Baru adalah Daerah Aliran Sungai (DAS).

## Statistik Geografi Kecamatan Teweh Baru

Uraian	2014
(1)	(2)
<b>Luas Wilayah</b>	
Luas Wilayah (km <sup>2</sup> )	812,78
<b>Letak Daerah (jumlah desa)</b>	
DAS	9
Lereng Bukit	1
Dataran	-
<b>Letak Daerah (jumlah desa)</b>	
Di Luar Hutan	1
Di Tepi Hutan	8
Di Dalam Hutan	1

Sumber: Teweh Baru Dalam Angka 2015

## Persentase Luas Wilayah Menurut Desa/Kelurahan 2014





# 2

## PEMERINTAHAN

**Terdiri dari desa dan kelurahan**

Secara administratif, kecamatan Teweh Baru terdiri dari 8 desa dan 2 kelurahan.

### Jumlah Rukun Tetangga (RT) dan Rukun Warga (RW) Menurut Desa/Kelurahan 2014

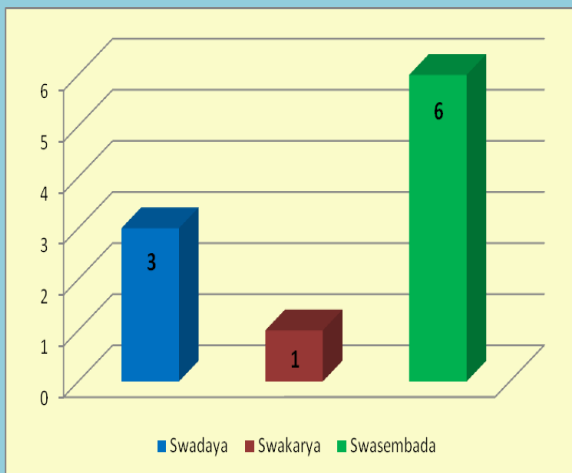
Desa/ Kelurahan (1)	Status Pemerintahan (2)	Jumlah RW (3)	Jumlah RT (4)
Jingah	Kelurahan	-	10
Jambu	Kelurahan	-	13
Liang Naga	Desa	-	2
Sabuh	Desa	-	7
Hajak	Desa	-	14
Malawaken	Desa	-	7
Sikui	Desa	-	6
Panaen	Desa	-	3
Liang Buah	Desa	-	3
Ganding	Desa	-	4

Sumber: Teweh Baru Dalam Angka 2015

Secara administratif, kecamatan Teweh Baru terdiri dari 8 desa dan 2 kelurahan yang terbagi menjadi 1 desa swakarya, 6 desa swasembada, dan 3 desa swadaya. Tahun 2014, klasifikasi desa/kelurahan di Kecamatan Teweh Baru masih sama seperti keadaan pada tahun sebelumnya. Jumlah RT terbanyak terdapat di Desa Hajak yang merupakan ibukota kecamatan Teweh Baru.

Berdasarkan data BPMDes, keberadaan fasilitas desa seperti kantor desa sudah terdapat di setiap desa/kelurahan, namun untuk balai desa baru ada di Jingah, Malawaken, Sikui, dan Panaen. Sedangkan jumlah anggota BPD di Kecamatan Teweh Baru pada tahun 2014 adalah sebanyak 58 orang.

### Banyaknya Desa Menurut Klasifikasi 2014





Jumlah penduduk Kecamatan Teweh Baru tahun 2014 berdasarkan hasil proyeksi BPS sebanyak 17.468 jiwa. Penduduk terbesar berada di Kelurahan Jambu yaitu sebanyak 3.387 jiwa. Sedangkan penduduk terkecil berada di Desa Liang Buah yaitu sebanyak 289 jiwa. Berdasarkan luas wilayah dibanding dengan jumlah penduduk yang ada, kepadatan penduduk Kecamatan Teweh Baru adalah sekitar 21 orang per km persegi.

Secara umum jumlah penduduk laki-laki lebih banyak dibandingkan jumlah penduduk perempuan. Hal ini dapat ditunjukkan oleh sex ratio yang nilainya sebesar 108, dapat diartikan bahwa setiap 100 penduduk perempuan terdapat 108 penduduk laki-laki.

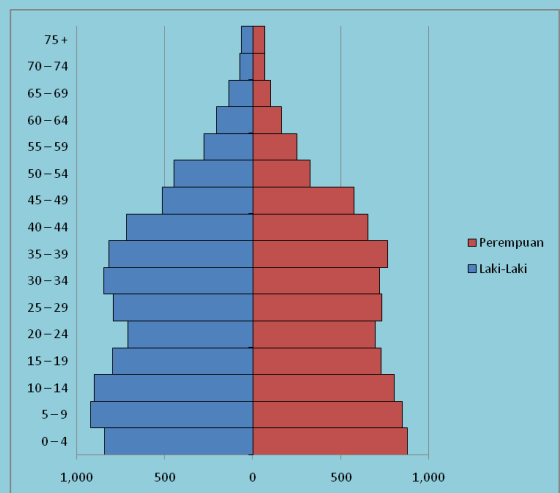
Komposisi penduduk Kecamatan Montallat didominasi oleh penduduk muda/dewasa. Kelompok penduduk berdasarkan kelompok umur yang paling besar adalah kelompok penduduk usia 5-9.

### Indikator Kependudukan Teweh Baru 2014

Desa/ Kelurahan	Jumlah Penduduk	Kepadatan Penduduk	Rasio Jenis Kelamin
(1)	(2)	(3)	(4)
Jingah	1 447	13	104
Jambu	2 878	25	108
Liang Naga	2 104	22	110
Sabuh	13 574	124	109
Hajak	20 933	188	101
Malawaken	1 021	134	117
Sikui	485	64	118
Panaen	776	103	111
Liang Buah	289	44	126
Gandring	305	47	110

Sumber: Teweh Baru Dalam Angka 2015

### Piramida Penduduk Kecamatan Teweh Baru 2014



# 4

## PERUMAHAN & LINGKUNGAN

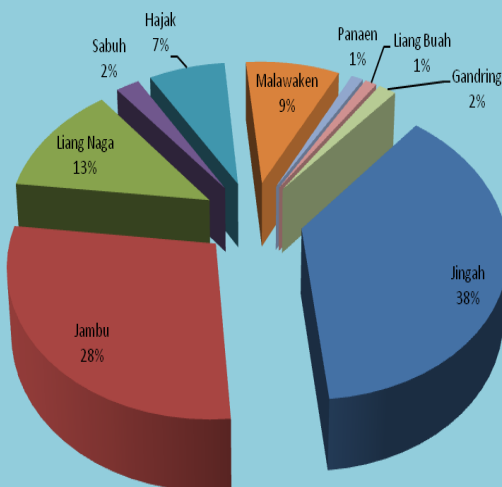
*Sebagian desa sudah menikmati listrik  
Baru 5 desa/kelurahan di Kecamatan Teweh Baru yang menikmati listrik PLN*

### Banyaknya Keluarga Pengguna Listrik 2014

Desa/ Kelurahan	Listrik PLN	Listrik Non PLN
(1)	(2)	(3)
Jingah	562	118
Jambu	657	20
Liang Naga	-	24
Sabuh	223	34
Hajak	442	58
Malawaken	198	52
Sikui	-	267
Panaen	-	-
Liang Buah	-	-
Gandrung	-	-

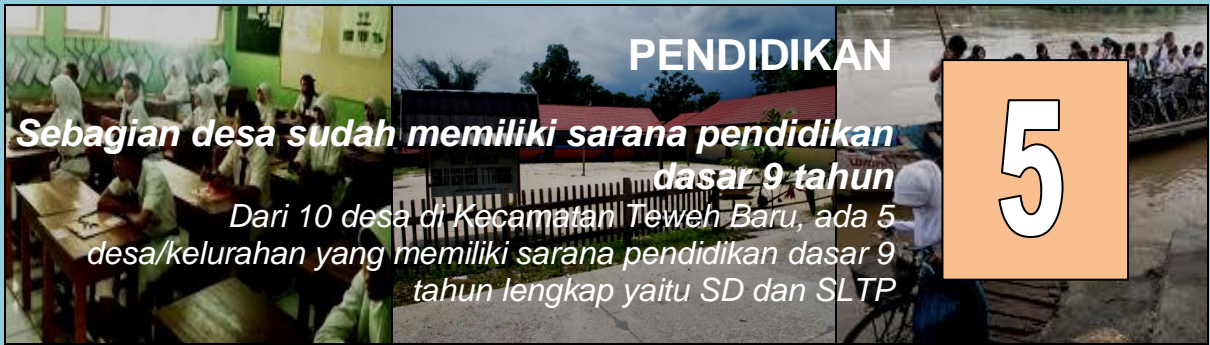
Sumber: Teweh Baru Dalam Angka 2015

### Persentase Rumah di Bantaran Sungai 2014



Tempat tinggal merupakan salah satu kebutuhan primer setiap orang. Sebagian besar bangunan tempat tinggal yang terdapat di Kecamatan Teweh Baru termasuk kategori bangunan semi permanen. Hal ini dikarenakan bahwa banyak bangunan tempat tinggal yang terbuat dari kayu yang memang sudah merupakan kebudayaan turun temurun. Hampir di setiap desa pada kecamatan ini terdapat sungai. Jumlah rumah terbanyak yang ada di bantaran sungai terdapat di Kelurahan Jingah dengan presentase 38 persen.

Dilihat dari penggunaan listrik PLN, sebagian desa telah menggunakan listrik PLN. Ada desa yang belum terdapat listrik baik PLN maupun non PLN, yaitu Desa Panaen, Liang Buah, dan Gandrung. Untuk penerangan jalan, hanya Kelurahan Jambu dan Desa Sabuh yang telah memiliki penerangan jalan. Sedangkan desa/kelurahan yang terdapat lokasi galian golongan C baru ada tiga yaitu Kelurahan Jingah, Kelurahan Jambu, dan Desa Liang Naga.



Capaian di bidang pendidikan terkait erat dengan ketersediaan fasilitas pendidikan. Saat ini pendidikan pun perlu diberikan dari sejak anak usia dini. Di kecamatan Teweh Baru, hampir seluruh desa/kelurahan sudah memiliki sekolah Taman Kanak-kanak (TK). Fasilitas Sekolah Dasar (SD) pun sudah tersedia di seluruh desa/kelurahan. Namun yang memiliki sarana pendidikan lengkap hingga SLTA, baru ada 2 desa/kelurahan yaitu Kelurahan Jingham dan Desa Sikui.

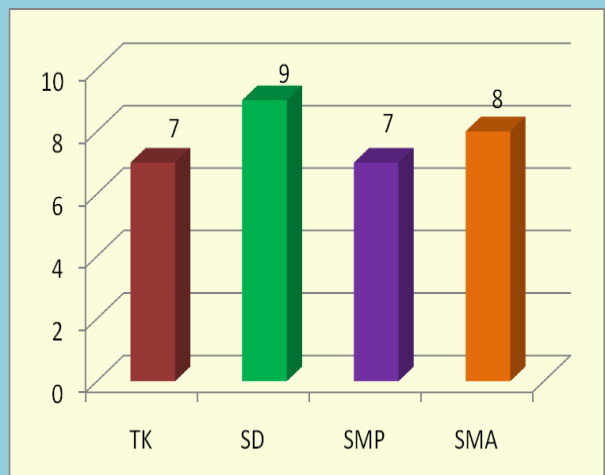
Berdasarkan data dari Dinas Pendidikan Kabupaten Barito Utara, rasio guru dan murid pada jenjang SD di Kecamatan Teweh Baru untuk tahun ajaran 2014/2015 adalah seorang guru rata-rata mengajar 9 murid. Untuk jenjang pendidikan SMP sederajat rata-rata seorang guru mengajar 7 murid dan di jenjang SMA sederajat (SMA dan SMK) beban seorang guru mengajar 8 murid.

### Jumlah Sekolah di Kecamatan Montallat 2014

Desa/ Kelurahan (1)	TK (2)	SD (3)	SLTP (4)	SLTA/ SMK (5)
Jingham	1	4	1	1
Jambu	3	4	1	-
Liang Naga	-	1	-	-
Sabun	1	2	-	-
Hajak	2	5	1	-
Malawaken	1	3	1	-
Sikui	2	3	2	1
Panaen	-	1	-	-
Liang Buah	-	1	-	-
Gandring	1	1	-	-

Sumber: Teweh Baru Dalam Angka 2015

### Rasio Guru dan Murid Menurut Jenis Sekolah 2014



# 6

## EKONOMI

**Sebagian besar desa/kelurahan sudah memiliki pasar**

*Dari 10 desa/kelurahan yang ada, sudah 8 desa/kelurahan yang memiliki pasar baik permanen, semi permanen, maupun tidak permanen*

### Jumlah Sarana Ekonomi di Kecamatan Teweh Baru 2014

Desa/ Kelurahan	Toko Kelontong	Kedai Makanan	Pengi napan	Kope rasi
(1)	(2)	(3)	(4)	(4)
Jingah	7	10	1	-
Jambu	40	-	-	-
Liang Naga	5	-	-	-
Sabuh	4	-	-	1
Hajak	-	7	-	2
Malawaken	-	5	-	-
Sikui	-	12	1	-
Panaen	3	-	-	-
Liang Buah	5	-	-	-
Gandring	6	-	-	-

Sumber: Teweh Baru Dalam Angka 2015

### Keberadaan Pasar di Kecamatan Teweh Baru 2014

Desa/ Kelurahan	Pasar Permanen/ Semi Permanen	Pasar Tidak Permanen
(1)	(2)	(3)
Jingah	Tidak Ada	Ada
Jambu	Tidak Ada	Tidak Ada
Liang Naga	Tidak Ada	Tidak Ada
Sabuh	Tidak Ada	Ada
Hajak	Tidak Ada	Ada
Malawaken	Tidak Ada	Ada
Sikui	Tidak Ada	Ada
Panaen	Ada	Ada
Liang Buah	Tidak Ada	Ada
Gandring	Tidak Ada	Ada

Sumber: Teweh Baru Dalam Angka 2015

Aktifitas ekonomi merupakan salah satu indikator maju tidaknya suatu daerah, semakin tinggi aktifitas ekonominya maka dapat dikatakan bahwa daerah tersebut semakin maju. Aktifitas ekonomi itu sendiri dapat berjalan dengan baik didukung oleh sarana-sarana untuk melakukan kegiatan ekonomi.

Sebagian besar desa telah memiliki toko kelontong. Jumlah toko kelontong terbanyak terdapat pada Kelurahan Jambu. Fasilitas penginapan hanya terdapat pada Kelurahan Jingah dan Desa Sikui.

Keberadaan koperasi dan pasar sebenarnya dapat membantu dalam peningkatan pertumbuhan ekonomi di suatu wilayah. Namun di Kecamatan Teweh Baru, baru Desa Sabuh dan Desa Hajak yang terdapat koperasi. Sedangkan untuk pasar sendiri, sudah terdapat pada hampir seluruh desa/kelurahan di Kecamatan Teweh Baru baik pasar semi permanen maupun pasar tidak permanen.

## KESEHATAN

**Pil merupakan alat kontrasepsi utama para peserta KB**

Lebih dari 50 persen peserta KB di Kecamatan Teweh Baru menggunakan pil sebagai alat kontrasepsi

7

Ketersediaan sarana kesehatan berperan dalam mewujudkan masyarakat yang sehat. Keberadaan sarana kesehatan di Kecamatan Teweh Baru sudah cukup baik, dimana puskesmas terdapat di 4 desa/. Sedangkan di desa yang lain terdapat Puskesmas Pembantu (Pustu) dan Poskesdes. Posyandu pun ada di setiap desa/kelurahan.

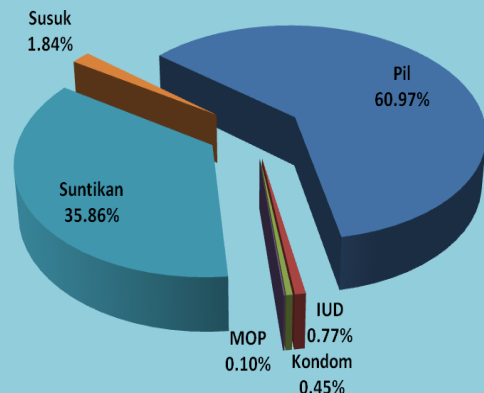
Salah satu indikator keberhasilan pembangunan adalah keberhasilan program keluarga berencana. Berdasarkan data dari Badan Keluarga Berencana dan Pemberdayaan Perempuan Kabupaten Barito Utara, banyaknya akseptor KB aktif di Kecamatan Teweh Baru tercatat sebanyak 2.875 orang pada tahun 2014. Dilihat dari metode kontrasepsi peserta KB aktif, tercatat pada tahun 2014 persentase peserta tertinggi ada pada pengguna kontrasepsi Pil sebanyak 60,97 persen, disusul oleh pengguna KB Suntik sebanyak 35,86 persen.

### Indikator Kesehatan di Kecamatan Teweh Baru 2014

Uraian	2014
(1)	(2)
<b>Sarana Kesehatan</b>	
Puskesmas	4
Pustu	7
Poskesdes	5
Posyandu	13
<b>Tenaga Kesehatan</b>	
Dokter	1
Bidan	12
Mantri Kesehatan	22
Dukun Bayi	21

Sumber: Teweh Baru Dalam Angka 2015

### Persentase Akseptor KB Aktif Menurut Metode Kontrasepsi 2014



# 8

## AGAMA

**Mayoritas penduduk di Teweh Baru adalah Islam**

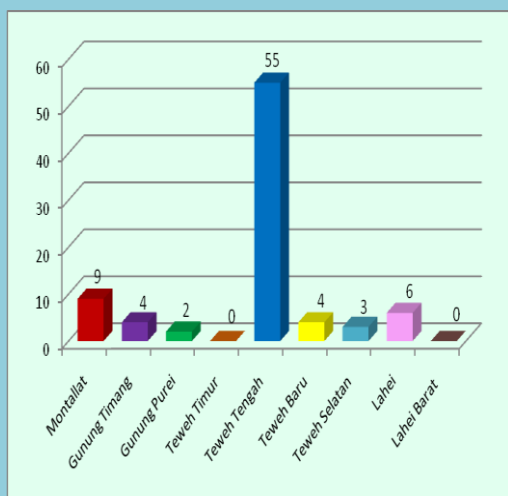
Mayoritas penduduk di Teweh Baru beragama Islam selaras dengan jumlah masjid/musholla yang ada di setiap desa/kelurahan

### Jumlah Sarana Ibadah Di Kecamatan Teweh Baru 2014

Desa/ Kelurahan	Masjid/ Musholla	Gereja	Balai Kaharingan
(1)	(2)	(3)	(4)
Jingah	8	4	1
Jambu	10	-	-
Liang Naga	1	-	-
Sabuh	3	-	1
Hajak	4	9	1
Malawaken	3	3	1
Sikui	3	5	1
Panaen	1	2	1
Liang Buah	1	1	1
Gandring	2	-	-

Sumber: Teweh Baru Dalam Angka 2015

### Jumlah Jemah Haji Menurut Kecamatan 2014



Bidang religius keagamaan menjadi salah satu unsur penting dalam pembangunan masyarakat untuk menjadi bangsa yang beriman dan penuh taqwa kepada Tuhan YME. Tidak hanya diperlukan sandang, pangan, dan papan untuk memenuhi kebutuhan hidup setiap manusia. Pemenuhan kebutuhan secara rohani dalam bidang agama pun sangat diperlukan. Sehingga keberadaan sarana peribadatan diharapkan mempunyai kemampuan untuk memenuhi kebutuhan hidup setiap orang dalam segi rohani.

Pada tahun 2014, di setiap desa/kelurahan yang ada di Kecamatan Teweh Baru sudah terdapat sarana ibadah untuk penduduknya. Dengan sarana ibadah terbanyak adalah masjid/musholla. Hal ini selaras dengan data dari Kementerian Agama Kabupaten Barito Utara, yang menyatakan bahwa mayoritas penduduk di Kecamatan Teweh Baru beragama Islam.

## PERHUBUNGAN & KOMUNIKASI

**Sinyal telepon seluler tersebar di seluruh desa**  
Sudah 70% desa/kelurahan di Kecamatan Teweh Baru yang sudah terdapat sinyal telepon seluler

9

### Jenis Transportasi di Kecamatan Teweh Baru 2014

Desa/Kelurahan (1)	Transportasi (2)
Jingah	Darat dan Air
Jambu	Darat dan Air
Liang Naga	Darat dan Air
Sabuh	Darat dan Air
Hajak	Darat dan Air
Malawaken	Darat dan Air
Sikui	Darat
Panaen	Darat dan Air
Liang Buah	Darat dan Air
Gandring	Darat dan Air

Sumber: Teweh Baru Dalam Angka 2015

### Keberadaan Sinyal Telepon Seluler di Kecamatan Teweh Baru 2014

Desa/Kelurahan (1)	Sinyal Seluler (2)
Jingah	Ada Kuat
Jambu	Ada Kuat
Liang Naga	Ada Lemah
Sabuh	Ada Kuat
Hajak	Ada Lemah
Malawaken	Ada Kuat
Sikui	Ada Kuat
Panaen	Tidak Ada
Liang Buah	Tidak Ada
Gandring	Tidak Ada

Sumber: Teweh Baru Dalam Angka 2015

Bagi suatu daerah, masalah tentang transportasi sangatlah penting karena berkaitan dengan banyak aspek kehidupan bermasyarakat, terutama aspek ekonomi. Pada kecamatan Teweh Baru, seluruh desa dapat ditempuh melalui sarana transportasi darat. Sebagian besar permukaan akses desa/kelurahan sudah berupa aspal atau beton. Namun masih ada beberapa desa yang permukaan jalannya berupa tanah dengan kondisi jalan yang masih kurang baik. Hal ini perlu menjadi perhatian pemerintah daerah, supaya akses ke setiap desa akan menjadi lebih mudah di masa yang akan datang.

Komunikasi dengan daerah lain tak kalah pentingnya baik dalam hal surat-menyurat, telepon, maupun internet. Namun sarana komunikasi yang tersedia masih minim. Tidak ada kantor pos di Teweh Baru, sedangkan warung internet (warnet) baru ada di Kelurahan Jingah. Namun untuk sinyal telepon seluler sudah tersebar hampir merata di seluruh desa/kelurahan.



10

## PERBANDINGAN ANTAR KECAMATAN

*Teweh Baru memiliki kepadatan penduduk tertinggi ketiga*

*Kepadatan penduduk di Kecamatan Teweh Baru adalah 21 orang/km<sup>2</sup>, tertinggi ketiga di Kabupaten Barito Utara*

### Luas Wilayah Menurut Kecamatan 2014

Kecamatan (1)	Luas Wilayah (km <sup>2</sup> ) (2)
Montallat	553,00
Gunung Timang	890,00
Gunung Purei	1 468,00
Teweh Timur	592,22
Teweh Tengah	585,36
Teweh Baru	812,78
Teweh Selatan	485,64
Lahei	1 618,48
Lahei Barat	1 294,52
<b>Barito Utara</b>	<b>8 300,00</b>

Sumber : Barito Utara Dalam Angka 2015

### Jumlah Penduduk Menurut Kecamatan 2014

Kecamatan (1)	Jumlah Penduduk (2)
Montallat	11 035
Gunung Timang	10 395
Gunung Purei	2 514
Teweh Timur	6 006
Teweh Tengah	43 812
Teweh Baru	17 468
Teweh Selatan	13 134
Lahei	12 222
Lahei Barat	9 908
<b>Barito Utara</b>	<b>126 494</b>

Sumber : Barito Utara Dalam Angka 2015

Kecamatan Teweh Baru merupakan kecamatan dengan luas wilayah terbesar kelima dengan persentase sebesar 9,79 persen dari luas wilayah Kabupaten Barito Utara. Kecamatan Teweh Baru memiliki kepadatan penduduk tertinggi ketiga karena dari segi wilayah masih berdekatan tempat ibukota Kabupaten Barito Utara.

Dari jumlah seluruh penduduk di kecamatan-kecamatan di Kabupaten Barito Utara pada tahun 2014, jumlah penduduk Kecamatan Teweh Baru berada pada urutan kedua dengan jumlah penduduk sebesar 17.468 jiwa yang terdiri dari 9.081 laki-laki dan 8.387 perempuan. Sementara itu, jumlah penduduk terkecil berada di Kecamatan Gunung Purei (2.514 jiwa).

# LAMPIRAN *TABEL*

<http://banutkab.pps.go.id>

**LUAS DESA DAN PERSENTASE TERHADAP  
LUAS KECAMATAN TEWEH BARU MENURUT DESA / KELURAHAN  
2014**

Kode	Desa/Kelurahan	Luas Wilayah (km <sup>2</sup> )	Persentase terhadap luas kecamatan
(1)	(2)	(3)	(4)
001	Jingah	117,01	14,40
002	Jambu	110,58	13,61
003	Liang Naga	121,23	14,92
004	Sabuh	99,36	12,22
005	Hajak	48,05	5,91
006	Malawaken	117,72	14,48
007	Sikui	23,00	2,83
008	Panaen	34,97	4,30
009	Liang Buan	93,24	11,47
010	Gandring	47,57	5,85
<b>Jumlah</b>		<b>812,78</b>	<b>100,00</b>

Sumber : Tewehe Baru Dalam Angka 2015

**PENDUDUK BERDASARKAN JENIS KELAMIN  
MENURUT DESA/KELURAHAN  
2014**

Kode	Desa/Kelurahan	Laki-laki	Perempuan	Jumlah
(1)	(2)	(3)	(4)	(5)
001	Jingah	1 571	1 491	3 062
002	Jambu	1 704	1 683	3 387
003	Liang Naga	319	334	653
004	Sabuh	702	655	1 357
005	Hajak	1 674	1 452	3 126
006	Malawaken	1 113	1 016	2 129
007	Sikui	1 208	1 059	2 267
008	Panaen	267	236	503
009	Liang Buah	249	206	455
010	Gandring	274	255	529
<b>J u m l a h</b>		<b>9 081</b>	<b>8 387</b>	<b>17 468</b>

Sumber : Teweh Baru Dalam Angka 2015

**BANYAKNYA SEKOLAH MENURUT JENIS SEKOLAH  
2014**

Jenis Sekolah (1)	Negeri (2)	Swasta (3)	Jumlah (4)
TK	1	10	11
SD	24	1	25
SMP	4	2	6
SMA/SMK	1	1	2

Sumber : Tewel Baru Dalam Angka 2015

<http://barutkab.bps.go.id>

**BANYAKNYA SARANA KESEHATAN MENURUT DESA/KELURAHAN  
2014**

Kode	Desa/Kelurahan	Puskesmas	Puskesmas Pembantu	Poskesdes	Posyandu
(1)	(2)	(3)	(4)	(5)	(5)
001	Jingah	-	1	1	1
002	Jambu	-	1	1	2
003	Liang Naga	-	1	-	1
004	Sabuh	-	1	1	1
005	Hajak	-	-	-	2
006	Malawaken	-	1	1	1
007	Sikui	1	1	1	2
008	Panaen	1	-	-	1
009	Liang Buah	1	-	-	1
010	Gandring	1	-	-	1
<b>Jumlah</b>		<b>4</b>	<b>7</b>	<b>5</b>	<b>13</b>

Sumber : Tewed Baru Dalam Angka 2015

# DATA

**MENCERDASKAN BANGSA**

<http://barutkab.bps.go.id>



**BADAN PUSAT STATISTIK  
KABUPATEN BARITO UTARA**

*Jl. Jend. A. Yani No. 143 Muara Teweh 73811*

*Telp.: (0519) 21070, Fax.: (0519) 24715*

*Homepage: <http://barutkab.bps.go.id>*

*Email : [bps6205@bps.go.id](mailto:bps6205@bps.go.id)*

ISBN 978-979-477-986-6



9 789794 779866 >