

Katalog BPS : 1102001.1702046

# CURUP UTARA DALAM ANGKA 2014



Badan Pusat Statistik  
Kabupaten Rejang Lebong





## **Curup Utara dalam Angka 2014**

**Nomor publikasi** : 1702.1417  
**Nomor Katalog BPS** : 1102001.1702046

**Ukuran Buku :**  
15 cm x 21 cm

**Jumlah Halaman :**  
47 + xi Halaman

**Naskah :**  
Defi Mulyono, SE (KSK Curup Utara)

**Gambar/Cover :**  
Defi Mulyono, SE

**Diterbitkan Oleh :**  
Badan Pusat Statistik Kabupaten Rejang Lebong

**Isi boleh dikutip dengan menyebutkan sumbernya**

## KATA PENGANTAR

Puji syukur kehadiran Allah SWT., yang telah memberikan rahmat-Nya sehingga publikasi Kecamatan Dalam Angka ini dapat terbit. Publikasi ini dibuat dalam rangka memenuhi kebutuhan akan data.

Publikasi ini dibuat dalam bentuk tabel dengan tujuan untuk mempermudah para pengguna data dalam mencarinya dan mempermudah dalam menginterpretasikan data yang tersedia.

Dalam penerbitan publikasi ini masih jauh dari sempurna. Untuk itu kritik dan saran yang membangun kami harapkan guna perbaikan publikasi yang akan datang.

Akhirnya, kami ucapkan terima kasih kepada semua pihak terutama Koordinator Statistik Kecamatan (KSK) dan Seksi IPDS BPS Kabupaten Rejang Lebong yang telah banyak membantu untuk terbitnya publikasi ini.

Curup, Oktober 2014  
Kepala Badan Pusat Statistik  
Kabupaten Rejang Lebong

Ir. Marwansyah  
NIP. 19670301 199401 1 001

## DAFTAR ISI

HALAMAN JUDUL .....	i
HALAMAN KATALOG .....	ii
KATA PENGANTAR.....	iii
DAFTAR ISI.....	iv
DAFTAR GAMBAR.....	xi
BAB I.GEOGRAFI .....	1
<b>Tabel 1.2. Luas Wilayah Menurut Kelurahan/Desa di Kecamatan Curup Utara Tahun 2013 .....</b>	<b>1</b>
<b>Tabel 1.1. Jarak ke Ibukota Kecamatan dan Ibukota Kabupaten Menurut Kelurahan/Desa di Kecamatan Curup Utara Tahun 2013 .....</b>	<b>5</b>
<b>Tabel 1.3. Ketinggian Wilayah Dari Permukaan Air Laut Menurut Kelurahan/Desa di Kecamatan Curup Utara Tahun 2013 .....</b>	<b>6</b>
<b>Tabel 1.4. Luas Wilayah Kecamatan Curup Utara Menurut Klasifikasi Ketinggian dari Permukaan Air Laut Tahun 2013.....</b>	<b>7</b>
<b>Tabel 1.5. Luas Wilayah Kecamatan Curup Utara Menurut Kemiringan Tanah (derajat) Tahun 2013 .....</b>	<b>8</b>
<b>Tabel 1.6. Luas Wilayah Kecamatan Curup Utara Menurut Tekstur Tanah Tahun 2013.....</b>	<b>9</b>

BAB II. PEMERINTAHAN.....	10
<b>Tabel 2.1.</b> <b>Jumlah Wilayah Administrasi Menurut Status Pemerintahan di Kecamatan Curup Utara Tahun 2013 .....</b>	<b>10</b>
<b>Tabel 2.2.</b> <b>Jumlah Desa/Kelurahan Menurut Klasifikasinya di Kecamatan Curup Utara Tahun 2013 .....</b>	<b>11</b>
<b>Tabel 2.3.</b> <b>Jumlah LKMD/LMD Menurut Kategorinya di Kecamatan Curup Utara Tahun 2013 .....</b>	<b>12</b>
<b>Tabel 3.4.</b> <b>Banyaknya Kepala Desa/Lurah Menurut Kelompok Umur dan Jenis Kelamin di Kecamatan Curup Utara Tahun 2013 .....</b>	<b>13</b>
<b>Tabel 3.5.</b> <b>Banyaknya Kepala Desa/Lurah Menurut Tingkat Pendidikan di Kecamatan Curup Utara Tahun 2013 .....</b>	<b>14</b>
BAB III. PENDUDUK.....	15
<b>Tabel 3.1.</b> <b>Jumlah Penduduk Menurut Jenis Kelamin dan Sex Ratio di kecamatan Curup Utara Tahun 2013 .....</b>	<b>15</b>

BAB IV. PENDIDIKAN.....	177
<b>Tabel 4.1. Banyaknya Sekolah Menurut Tingkat Pendidikan dan Jenis Sekolah di Kecamatan Curup Utara Tahun 2012/2013 .....</b>	<b>177</b>
<b>Tabel 4.2. Banyaknya Sekolah Menurut Tingkat Pendidikan dan Jenis Sekolah di Kecamatan Curup Utara Tahun 2012/2013 .....</b>	<b>1818</b>
<b>Tabel 4.3. Banyaknya Guru Menurut Tingkat Pendidikan dan Jenis Sekolah di Kecamatan Curup Utara Tahun 2012/2013 .....</b>	<b>19</b>
<b>Tabel 4.4. Banyaknya Murid Sekolah Menurut Tingkat Pendidikan di Kecamatan Curup Utara Tahun 2012/2013 .....</b>	<b>20</b>
<b>Tabel 4.5. Banyaknya Tamatan Sekolah Menurut Tingkat Pendidikan di Kecamatan Curup Utara Tahun 2012/2013 .....</b>	<b>21</b>
<b>Tabel 4.6. Banyaknya Ruang Kelas Menurut Tingkat Pendidikan di Kecamatan Curup Utara Tahun 2013 .....</b>	<b>22</b>

<b>BAB V. KESEHATAN .....</b>	<b>23</b>
<b>Tabel 5.1. Jumlah Puskesmas Menurut Jenisnya di Kecamatan Curup Utara Tahun 2013.....</b>	<b>23</b>
<b>Tabel 5.2. Jumlah Sarana Upaya Kesehatan Bersumber Daya Masyarakat (UKBDM) di Kecamatan Curup Utara Tahun 2013 .....</b>	<b>24</b>
<b>Tabel 5.3. Jumlah Tenaga Kesehatan di Kecamatan Curup Utara Tahun 2013 .....</b>	<b>25</b>
<b>Tabel 5.4. Banyaknya Tempat Pelayanan Keluarga Berencana Menurut Jenis Pelayanan di Kecamatan Curup Utara Tahun 2013.....</b>	<b>26</b>
<b>Tabel 5.5. Banyaknya Tempat Pelayanan Keluarga Berencana di Kecamatan Curup Utara Tahun 2013 .....</b>	<b>27</b>
<b>Tabel 5.6. Jumlah Akseptor Aktif Menurut Alat Kontrasepsi yang Digunakan di Kecamatan Curup Utara Tahun 2013 .....</b>	<b>28</b>
<b>Tabel 5.7. Banyaknya Pasangan Usia Subur dan Akseptor di Kecamatan Curup Utara Tahun 2013 .....</b>	<b>29</b>
<b>Tabel 5.8. Jumlah Tahapan Keluarga Sejahtera di Kecamatan Curup Utara Tahun 2010 s/d 2013.....</b>	<b>30</b>



BAB VI. KEAMANAN.....	31
<b>Tabel 6.1. Jumlah Anggota Perlindungan Masyarakat (Linmas) di Kecamatan Curup Utara Tahun 2011 s/d 2013 .....</b>	<b>31</b>
<b>Tabel 6.2. Jumlah Aparat Keamanan di Kecamatan Curup Utara Tahun 2013 .....</b>	<b>322</b>
 BAB VII. AGAMA.....	 <b>313</b>
<b>Tabel 7.1. Banyaknya Rumah Ibadah Menurut Jenisnya di Kecamatan Curup Utara Tahun 2013 .....</b>	<b>333</b>
<b>Tabel 7.2. Banyaknya Kasus Talaq dan Cerai di Kecamatan Curup Utara Tahun 2010 s/d 2013 .....</b>	<b>344</b>
 BAB VIII. PERTANIAN .....	 315
<b>Tabel 8.1. Luas Panen dan Produksi Padi Ladang Berdasarkan Angka Tetap BPS di Kecamatan Curup Utara Tahun 2010 s/d 2013 .....</b>	<b>35</b>

<b>Tabel 8.2.</b>	<b>Luas Panen dan Produksi Padi Sawah Berdasarkan Angka Tetap BPS di Kecamatan Curup Utara Tahun 2010 s/d 2013 .....</b>	<b>36</b>
<b>Tabel 8.3.</b>	<b>Luas Panen dan Produksi Palawija Menurut Jenisnya Berdasarkan Angka Tetap BPS di Kecamatan Curup Utara Tahun 2013.....</b>	<b>38</b>
<b>Tabel 8.4.</b>	<b>Banyaknya Ternak di Kecamatan Curup Utara Tahun 2012-2013.....</b>	<b>39</b>
<b>BAB IX. PERTAMBANGAN DAN ENERGI .....</b>		<b>40</b>
<b>Tabel 9.1.</b>	<b>Lokasi Tambang Galian C Berizin Bupati Yang Sudah Dieksploitasi Di Kecamatan Curup Utara Tahun 2013.....</b>	<b>40</b>
<b>Tabel 9.2.</b>	<b>Lokasi Tambang Galian C Izin dalam Proses Yang Sudah Dieksploitasi Di Kecamatan Curup Utara Tahun 2013 .....</b>	<b>411</b>

<b>BAB X. PERDAGANGAN DAN KOPERASI.....</b>	<b>422</b>
<b>Tabel 10.1. Banyaknya Komplek Pertokoan Menurut Kenisnya di Kecamatan Curup Utara Tahun 2013.....</b>	<b>422</b>
<b>Tabel 10.2. Banyaknya Koperasi Menurut Jenisnya di Kecamatan Curup Utara Tahun 2013 .....</b>	<b>433</b>
<b>Tabel 10.3. Banyaknya Anggota Koperasi Menurut Jenisnya di Kecamatan Curup Utara Tahun 2013.....</b>	<b>444</b>
<b>BABXI.LAINNYA .....</b>	<b>455</b>
<b>Tabel 11.1. Banyaknya Kejadian Bencana Alam di Kecamatan Curup Utara Tahun 2013 .....</b>	<b>455</b>
<b>Tabel 1.2. Banyaknya Kelompok Komunitas Sosial yang Aktif di Kecamatan Curup Utara Tahun 2013.....</b>	<b>466</b>
<b>Tabel 1.3. Banyaknya Tempat Hiburan/Rekreasi di Kecamatan Curup Utara Tahun 2013.....</b>	<b>477</b>

## DAFTAR GAMBAR

Gambar 1.2. Luas Wilayah Desa/Kelurahan di Kecamatan Curup Utara 2013 .....	2
Gambar 1.1. Jarak Desa/Kelurahan di Kecamatan Curup Utara 2013.....	4
Gambar 3.1. Jumlah Penduduk Laki-laki dan Perempuan di Kecamatan Curup Utara Tahun 2013.....	16
Gambar 9.1. Luas Panen dan Produksi Padi Ladang di Kecamatan Curup Utara.....	377
Gambar 9.2. Luas Panen dan Produksi Padi Sawah di Kecamatan Curup Utara.....	377



---

## I. GEOGRAFI

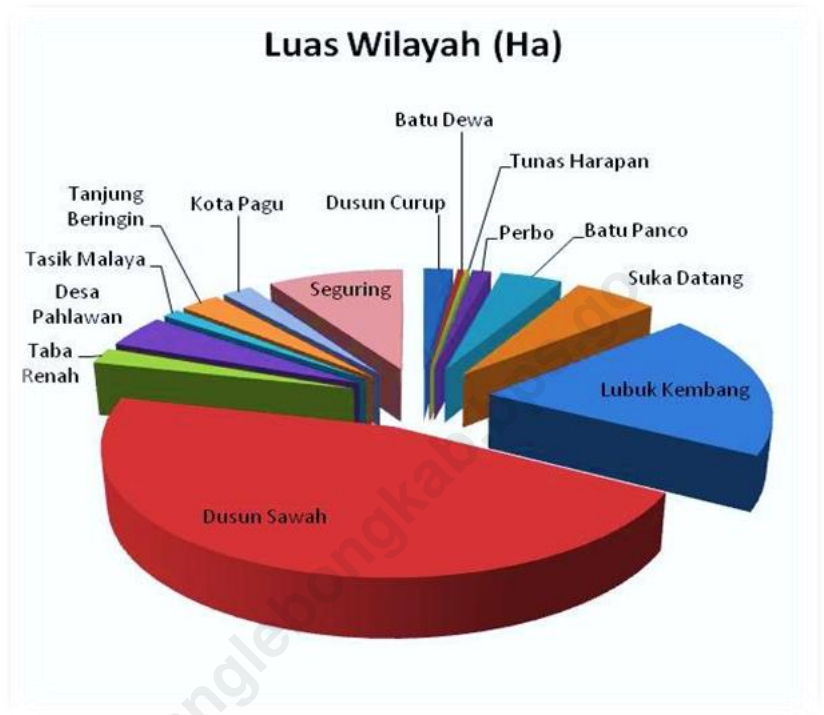
### a. Batas Wilayah

Wilayah Kecamatan Curup Utara berbatasan dengan :

Sebelah Utara : Kecamatan Bermani Ulu Raya  
Sebelah Timur : Kecamatan Selupu Rejang dan  
Kecamatan Curup Timur  
Sebelah Selatan : Kecamatan Curup dan  
Kecamatan Curup Timur  
Sebelah Barat : Kecamatan Bermani Ulu Raya

### b. Luas Wilayah

Luas Kecamatan Curup Utara adalah 5.918 Hektar, atau 3,90% dari luas kabupaten Rejang Lebong 151.576 Hektar.



**Gambar 1.2.**  
**Luas Wilayah Desa/Kelurahan di Kecamatan Curup Utara**  
**2013**

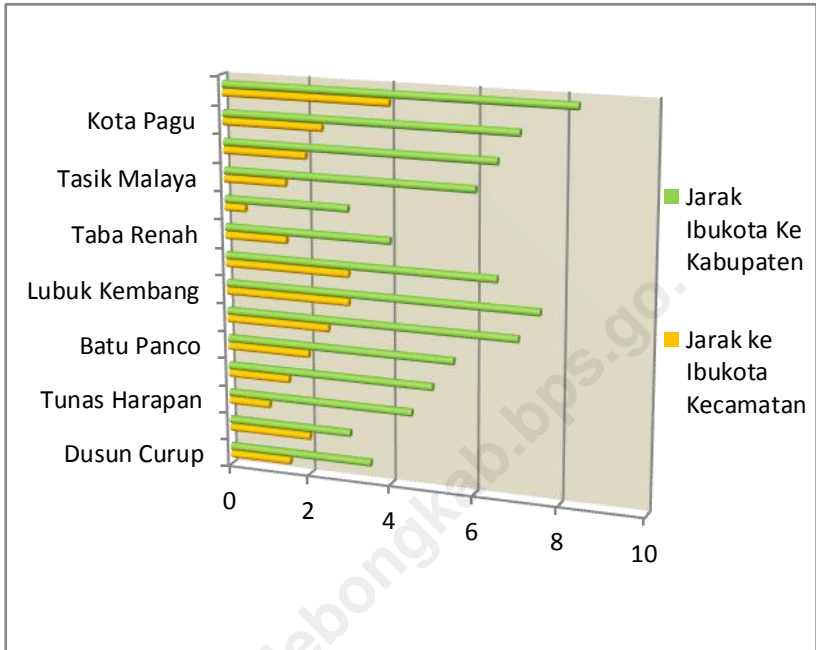
Wilayah terluas di Kecamatan Curup Utara adalah Dusun Sawah dengan luas wilayah 2.707 Hektar atau 45,74%. Dan terluas kedua Desa Lubuk Kembang dengan luas wilayah 1.128 Hektar atau 19,06%.

**Tabel 1.1. Luas Wilayah Menurut Kelurahan/Desa diKecamatan Curup Utara Tahun 2013**

No	Desa/Kelurahan	Luas Wilayah	
		Hektar	%
(1)	(2)	(3)	(4)
1	Dusun Curup	117	1,98
2	Batu Dewa	23	0,39
3	Tunas Harapan	18	0,30
4	Perbo	76	1,28
5	Batu Panco	248	4,19
6	Suka Datang	338	5,71
7	Lubuk Kembang	1.128	19,06
8	Dusun Sawah	2.707	45,74
9	Taba Renah	122	2,06
10	Desa Pahlawan	253	4,28
11	Tasik Malaya	69	1,17
12	Tanjung Beringin	158	2,67
13	Kota Pagu	120	2,03
14	Seguring	541	9,14
Jumlah		5.918	100

Sumber : BPN Kabupaten Rejang Lebong





**Gambar 1.1.**  
**Jarak Desa/Kelurahan di Kecamatan Curup Utara 2013**

Dari gambar 1.1. di atas, tergambar bahwa Seguring adalah Desa yang letaknya paling jauh dari Ibukota kecamatan yaitu 4 Km dan juga paling jauh dari Ibukota Kabupaten yaitu 8,3 Km.

Desa dengan jarak paling dekat ke Ibukota Kecamatan adalah Desa Pahlawan, yaitu 0,5 Km. Dan Desa dengan jarak paling dekat ke Ibukota Kabupaten adalah Batu Dewa, yaitu 3 Km.

**Tabel 1.2. Jarak ke Ibukota Kecamatan dan Ibukota Kabupaten Menurut Kelurahan/Desa di Kecamatan Curup Utara Tahun 2013**

No	Desa/Kelurahan	Jarak ke Ibukota (Km)	
		Kecamatan	Kabupaten
(1)	(2)	(3)	(4)
1	Dusun Curup	1,5	3,5
2	Batu Dewa	2	3
3	Tunas Harapan	1	4,5
4	Perbo	1,5	5
5	Batu Panco	2	5,5
6	Suka Datang	2,5	7
7	Lubuk Kembang	3	7,5
8	Dusun Sawah	3	6,5
9	Taba Renah	1,5	4
10	Desa Pahlawan	0,5	3
11	Tasik Malaya	1,5	6
12	Tanjung Beringin	2	6,5
13	Kota Pagu	2,4	7
14	Seguring	4	8,3

**Tabel 1.3. Ketinggian Wilayah Dari Permukaan Air Laut Menurut Kelurahan/Desa di Kecamatan Curup Utara Tahun 2013**

No	Desa/Kelurahan	Ketinggian (m dpl)
(1)	(2)	(3)
1	Dusun Curup	700
2	Batu Dewa	700
3	Tunas Harapan	700
4	Perbo	700
5	Batu Panco	700
6	Suka Datang	700
7	Lubuk Kembang	690
8	Dusun Sawah	710
9	Taba Renah	700
10	Desa Pahlawan	700
11	Tasik Malaya	700
12	Tanjung Beringin	700
13	Kota Pagu	700
14	Seguring	700

**Sumber : Podes**

**Tabel 1.4. Luas Wilayah Kecamatan Curup Utara Menurut Klasifikasi Ketinggian dari Permukaan Air Laut Tahun 2013**

Ketinggian (m dpl)	Luas (Ha)	%
(1)	(2)	(3)
0 s/d 100	0	0
100 s/d 500	0	0
500 s/d 1.000	1.889	31,92
> 1.000	4.029	68,08
Jumlah	5.918	100

*Sumber : BPN Kabupaten Rejang Lebong*

**Tabel 1.5. Luas Wilayah Kecamatan Curup Utara Menurut Kemiringan Tanah (derajat) Tahun 2013**

<b>Kemiringan (°)</b>	<b>Luas (Ha)</b>	<b>%</b>
<b>(1)</b>	<b>(2)</b>	<b>(3)</b>
0 s/d 2	342	5,78
2 s/d 15	531	8,97
15 s/d 40	406	6,86
> 40	4.639	78,39
Jumlah	5.918	100

**Sumber : BPN Kabupaten Rejang Lebong**

**Tabel 1.6. Luas Wilayah Kecamatan Curup Utara Menurut Tekstur Tanah Tahun 2013**

<b>Tekstur Tanah</b>	<b>Luas (Ha)</b>	<b>%</b>
<b>(1)</b>	<b>(2)</b>	<b>(3)</b>
Halus	2.289	38,67
Sedang	3.181	53,75
Kasar	448	7,58
Jumlah	5.918	100

**Sumber : BPN Kabupaten Rejang Lebong**

---

## BAB II. PEMERINTAHAN

**Tabel 2.1. Jumlah Wilayah Administrasi Menurut Status Pemerintahan di Kecamatan Curup Utara Tahun 2013**

<b>NO</b>	<b>Status Pemerintahan</b>	<b>Jumlah</b>
<b>(1)</b>	<b>(2)</b>	<b>(3)</b>
1	Desa	12
2	Kelurahan	2
3	Nagari	-
4	BPD	14

---

**Sumber : Podes**

**Tabel 2.2. Jumlah Desa/Kelurahan Menurut klasifikasinya di Kecamatan Curup Utara Tahun 2013**

<b>N0</b>	<b>Klasifikasi</b>	<b>Jumlah</b>
<b>(1)</b>	<b>(2)</b>	<b>(3)</b>
1	Swadaya	0
2	Swakarya	0
3	Swasembada	14
<b>Jumlah</b>		<b>14</b>

**Sumber :** *Badan Pemberdayaan Masyarakat dan Pemerintahan Desa Kabupaten Rejang Lebong*



**Tabel 2.3. Jumlah LKMD/LMD Menurut Kategorinya di Kecamatan Curup Utara Tahun 2010**

<b>NO</b>	<b>Kategori LKMD/LMD</b>	<b>Jumlah</b>
<b>(1)</b>	<b>(2)</b>	<b>(3)</b>
1	I	0
2	II	4
3	III	10
<b>Jumlah</b>		<b>14</b>

**Sumber :** *Badan Pemberdayaan Masyarakat dan Pemerintahan Desa Kabupaten Rejang Lebong*

**Tabel 2.4. Banyaknya Kepala Desa/Lurah Menurut Kelompok Umur dan Jenis Kelamin di Kecamatan Curup Utara Tahun 2013**

Kelompok Umur	Jenis Kelamin	
	Laki-Laki	Perempuan
(1)	(2)	(3)
20 <	-	-
20 s/d 24	-	-
25 s/d 29	-	-
30 s/d 34	-	-
35 s/d 39	3	1
40 s/d 44	4	-
45 s/d 49	2	-
50 s/d 54	3	-
55 s/d 59	1	-
> 59	-	-
Jumlah	13	1

**Sumber : Podes**

**Tabel2.5. Banyaknya Kepala Desa/Lurah Menurut Tingkat Pendidikan di Kecamatan Curup Utara Tahun 2013**

Jenjang Pendidikan	Jenis Kelamin	
	Laki-Laki	Perempuan
(1)	(2)	(3)
Tidak Tamat SD	-	-
SD/Sederajat	-	-
SMP/Sederajat	2	-
SMA/Sederajat	10	1
Akademi/Diploma/Sederajat	-	-
Perguruan Tinggi/Strata	1	-
Jumlah	13	1

**Sumber :Podes**

---

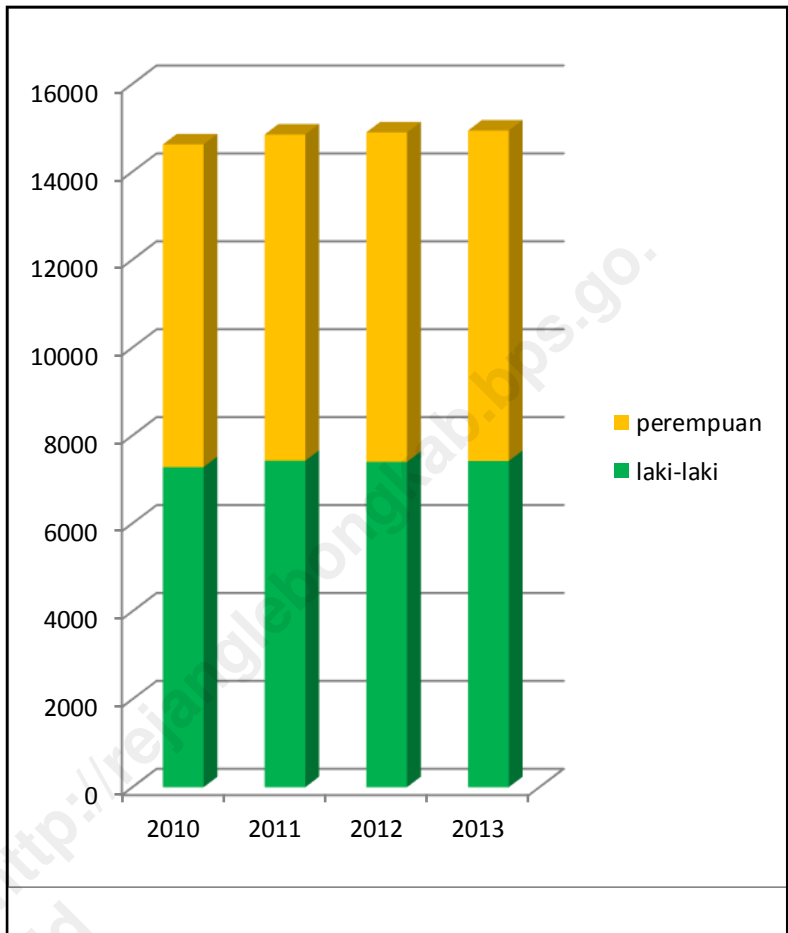
### BAB III. PENDUDUK

**Tabel 3.1. Jumlah Penduduk Menurut Jenis Kelamin dan Sex Ratio di kecamatan Curup Utara Tahun 2013**

---

Tahun	Jumlah Penduduk			Sex ratio
	Lk	Pr	Jumlah	
(1)	(2)	(3)	(4)	(5)
2010	7 282	7 341	14 692	99,20
2011	7 427	7 422	14 849	100,01
2012	7 404	7 492	14 896	98,82
2013	7 423	7 516	14 939	98,76

---



**Gambar 3.1.**  
**Grafik Jumlah Penduduk Laki-laki dan Perempuan**  
**di Kecamatan Curup Utara Tahun 2010 s/d 2013**

---

#### BAB IV. PENDIDIKAN

**Tabel 4.1. Banyaknya Sekolah Menurut Tingkat Pendidikan dan Jenis Sekolah di Kecamatan Curup Utara Tahun 2012/2013**

(Buah)

Tingkat Pendidikan	Jenis Sekolah	
	Negeri	Swasta
(1)	(2)	(3)
TK/Sederajat	-	2
SD/Sederajat	8	2
SMP/Mts/Sederajat	2	-
SMU/MA/Sederajat	1	-
SMK	-	-
Akademi	-	-
PerguruanTinggi	1	-
Jumlah	12	4

*Sumber : Dinas Pendidikan Kabupaten Rejang Lebong*

**Tabel 4.2. Banyaknya Sekolah Menurut Tingkat Pendidikan dan Jenis Sekolah di Kecamatan Curup Utara Tahun 2012/2013**

(Buah)	
Tingkat Pendidikan	Jumlah
(1)	(4)
TK/Sederajat	2
SD/Sederajat	10
SMP/Mts/Sederajat	2
SMU/MA/Sederajat	1
SMK	-
Akademi	-
PerguruanTinggi	1
<b>Jumlah</b>	<b>16</b>

*Sumber : Dinas Pendidikan Kabupaten Rejang Lebong*

**Tabel 4.3. Banyaknya Guru Menurut Tingkat Pendidikan dan Jenis Sekolah di Kecamatan Curup Utara Tahun 2013 (Orang)**

Tingkat Pendidikan	Jenis Sekolah		Jumlah
	Negeri	Swasta	
(1)	(2)	(3)	(4)
TK/Sederajat	-	9	9
SD/Sederajat	124	26	150
SMP/Sederajat	56	-	56
SMU/Sederajat	44	-	44
SMK	-	-	-
Akademi	-	-	-
Perguruan Tinggi	89	-	89
<b>Jumlah</b>	<b>313</b>	<b>35</b>	<b>348</b>

*Sumber : Dinas Pendidikan Kabupaten Rejang Lebong*



**Tabel 4.4. Banyaknya Murid Sekolah Menurut Tingkat Pendidikan di Kecamatan Curup Utara Tahun 2012/2013**

Tingkat Pendidikan	Jumlah Murid	
	Negeri	Swasta
	(1)	(2)
TK/Sederajat	-	69
SD/Sederajat	1 632	262
SMP/Sederajat	839	-
SMU/Sederajat	629	-
SMK	-	-
Akademi	-	-
PerguruanTinggi	4 188	-
Jumlah	7 288	331

*Sumber : Dinas Pendidikan Kabupaten Rejang Lebong*

**Tabel 4.5. Banyaknya Tamatan Sekolah Menurut Tingkat Pendidikan di Kecamatan Curup Utara Tahun 2012/2013**

**(Orang)**

Tingkat Pendidikan	Jumlah Murid	
	Negeri	Swasta
(1)	(2)	(3)
TK/Sederajat	-	69
SD/Sederajat	225	39
SMP/Sederajat	292	-
SMU/Sederajat	160	-
SMK	-	-
Akademi	-	-
PerguruanTinggi	589	-
Jumlah	1 266	108

**Sumber : Dinas Pendidikan Kabupaten Rejang Lebong**

**Tabel 4.6. Banyaknya Ruang Kelas Menurut Tingkat Pendidikan di Kecamatan Curup Utara Tahun 2013**

**(Buah)**

<b>Tingkat Pendidikan</b>	<b>Jumlah</b>
<b>(1)</b>	<b>(2)</b>
TK/Sederajat	3
SD/Sederajat	81
SMP/Sederajat	26
SMU/Sederajat	18
SMK	-
<b>Jumlah</b>	<b>128</b>

*Sumber: Dinas Pendidikan Kabupaten Rejang Lebong*

---

## BAB V. KESEHATAN

**Tabel 5.1. Jumlah Puskesmas Menurut Jenisnya di Kecamatan Curup Utara Tahun 2013**

<b>NO</b>	<b>Jenis</b>	<b>Jumlah</b>
<b>(1)</b>	<b>(2)</b>	<b>(3)</b>
1	Puskesmas	1
2	Puskesmas RRI	0
3	Puskesmas Pembantu	2
4	Puskesmas Keliling	1
Jumlah		4

*Sumber : Dinas Kesehatan Kabupaten Rejang Lebong*

**Tabel 5.2. Jumlah Sarana Upaya Kesehatan Bersumber Daya Masyarakat (UKBDM) di Kecamatan Curup Utara Tahun 2013**

<b>N0</b>	<b>Sarana Kesehatan</b>	<b>Jumlah</b>
(1)	(2)	(3)
1	Posyandu	11
2	Polindes	4
3	POD	-
4	Dana Sehat	-
5	SBH	-
6	UKK	1
7	Toga	-
Jumlah		16

*Sumber :Dinas Kesehatan Kabupaten Rejang Lebong*

**Tabel 5.3. Jumlah Tenaga Kesehatan di Sarana Kesehatan di Kecamatan Curup Utara Tahun 2013**

<b>N0</b>	<b>Tenaga Kesehatan</b>	<b>Jumlah</b>
(1)	(2)	(3)
1	Dokter	0
2	Sanitasi	2
3	Dokter Gigi	0
4	Kemas	5
5	Teknis Medis	1
6	Bidan Desa	14
	<b>Jumlah</b>	<b>22</b>

*Sumber : Dinas Kesehatan Kab. Rejang Lebong*

**Tabel 5.4. Banyaknya Tempat Pelayanan Keluarga Berencana Menurut Jenis Pelayanan di Kecamatan Curup Utara Tahun 2013**

<b>NO</b>	<b>Sarana Kesehatan</b>	<b>Jumlah</b>
(1)	(2)	(3)
1	Posyandu	14
2	Sub PPKB	66
3	PPKB	14
4	Klinik	2
Jumlah		96

**Sumber :Badan Pemberdayaan Perempuan dan KB  
Kabupaten Rejang Lebong**

**Tabel 5.5. Banyaknya Tempat Pelayanan Keluarga Berencana di Kecamatan Curup Utara Tahun 2013**

Desa/Kelurahan	Posyandu	Sub PPKB	PPKB	Klinik
(1)	(2)	(3)	(4)	
Dusun Curup	1	5	1	-
Batu Dewa	1	4	1	-
Tunas Harapan	1	8	1	2
Perbo	1	5	1	-
Batu Panco	1	4	1	-
Suka Datang	1	4	1	-
Lubuk Kembang	1	4	1	-
Dusun Sawah	1	6	1	-
Taba Renah	1	4	1	-
Desa Pahlawan	1	6	1	-
Tasik Malaya	1	4	1	-
Tanjung Beringin	1	4	1	-
Kota Pagu	1	4	1	-
Seguring	1	4	1	-
Jumlah	14	66	14	2

**Sumber : PLKB Kecamatan**



**Tabel 5.6. Jumlah Akseptor Aktif Menurut Alat Kontrasepsi yang Digunakan di Kecamatan Curup Utara Tahun 2013**

<b>N0</b>	<b>Alat Kontrasepsi</b>	<b>2013</b>
(1)	(2)	(3)
1	IUD	68
2	MOP	21
3	MOW	63
4	Implant	1 129
5	Suntik	1 116
6	Pil	687
7	Kondom	68
Jumlah		3 152

*Sumber : BPP dan KB Kabupaten Rejang Lebong*

---

**Tabel 5.7. Banyaknya Pasangan Usia Subur dan Akseptor di Kecamatan Curup Utara Tahun 2013**

---

<b>N0</b>	<b>Deskripsi</b>	<b>2013</b>
(1)	(2)	(3)
1	Pasangan Usia Subur	3 341
3	Akseptor Baru	989
5	AkseptorAktif	3 152

---

**Sumber : BPP dan KB Kabupaten Rejang Lebong**

**Tabel 5.8. Jumlah Tahapan Keluarga Sejahtera di Kecamatan Curup Utara Tahun 2012**

<b>NO</b>	<b>Tahapan Keluarga</b>	<b>2012</b>
(1)	(2)	(3)
1	Pra Sejahtera	206
2	Sejahtera I	859
3	Sejahtera II	891
4	Sejahtera III	1.365
5	Sejahtera III Plus	256

*\*Tahun 2013 data tidak tersedia*

**Sumber : BPP dan KB Kabupaten Rejang Lebong**

---

## BAB VI. KEAMANAN

**Tabel 6.1. Jumlah Anggota Perlindungan Masyarakat (Linmas) di Kecamatan Curup Utara Tahun 2011 s/d 2013**

---

<b>NO</b>	<b>Tahun</b>	<b>Jumlah Linmas</b>
<b>(1)</b>	<b>(2)</b>	<b>(3)</b>
1	2011	140
2	2012	140
3	2013	140

---

*Sumber : Badan Kesatuan Bangsa, Politik , dan Perlindungan Masyarakat Kabupaten Rejang Lebong*

**Tabel 6.2. Jumlah Aparat Keamanan di Kecamatan Curup Utara Tahun 2012/2013**

Desa/Kelurahan	Hansip	
	2012	2013
(1)	(2)	(3)
Dusun Curup	5	5
Batu Dewa	5	5
Tunas Harapan	8	8
Perbo	5	5
Batu Panco	6	6
Suka Datang	4	4
Lubuk Kembang	4	4
Dusun Sawah	6	6
Taba Renah	4	4
Desa Pahlawan	4	4
Tasik Malaya	10	10
Tanjung Beringin	4	4
Kota Pagu	5	5
Seguring	4	4
Jumlah	74	74

*Sumber :Podes*

---

## BABA VII. AGAMA

**Tabel 7.1. Banyaknya Rumah Ibadah Menurut Jenisnya di Kec. Curup Utara Tahun 2013**

Desa/Kelurahan	Rumah Ibadah			
	Masjid	Surau	Gereja	Lainnya
(1)	(2)	(3)	(4)	(5)
Dusun Curup	3	1	-	-
Batu Dewa	1	-	-	-
Tunas Harapan	1	2	-	-
Perbo	1	1	-	-
Batu Panco	1	-	-	-
Suka Datang	1	-	-	-
Lubuk Kembang	3	-	-	-
Dusun Sawah	1	3	-	-
Taba Renah	2	1	-	-
Desa Pahlawan	1	1	-	-
Tasik Malaya	1	3	--	-
Tanjung Beringin	1	1	-	-
Kota Pagu	1	1	-	-
Seguring	1	-	-	-
Jumlah	19	14	0	0

**Tabel 7.2. Banyaknya Kasus Talaq dan Cerai di Kecamatan Curup Utara Tahun 2010 s/d 2013**

Kasus	2010	2011	2012	2013
(1)	(2)	(3)	(4)	(5)
Talaq	5	7	10	6
Cerai	11	12	21	23
Jumlah	16	19	31	29

*Sumber : Kantor Pengadilan Agama Curup Kelas I B*

---

## BAB VIII. PERTANIAN

**Tabel 8.1. Luas Panen dan Produksi Padi Ladang di Kecamatan Curup Utara Tahun 2010 s/d 2013**

<b>NO</b>	<b>Tahun</b>	<b>Luas Panen (Ha)</b>	<b>Produksi (Ton)</b>
<b>(1)</b>	<b>(2)</b>	<b>(3)</b>	<b>(4)</b>
1	2010	12	27
2	2011	12	65
3	2012	185	440
4	2013	200	474

*Sumber : Dinas Pertanian Kabupaten Rejang lebong*

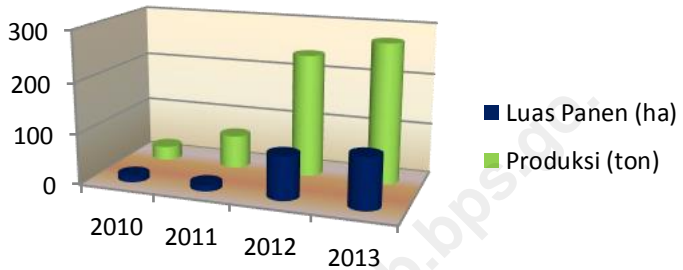


**Tabel 8.2. Luas Panen dan Produksi Padi Sawah di Kecamatan Curup Utara Tahun 2010 s/d 2013**

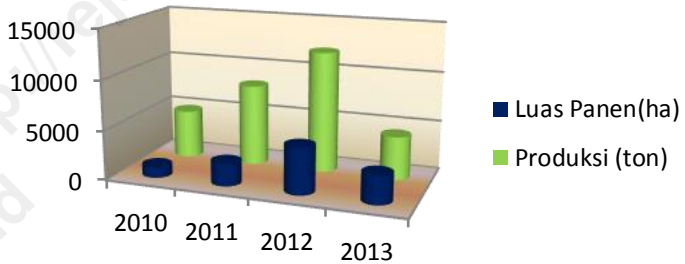
<b>NO</b>	<b>Tahun</b>	<b>Luas Panen (Ha)</b>	<b>Produksi (Ton)</b>
<b>(1)</b>	<b>(2)</b>	<b>(3)</b>	<b>(4)</b>
1	2010	1 106	4 864
2	2011	2 270	14 167
3	2012	4 674	22 126
4	2013	2 833	4 327

*Sumber : Dinas Pertanian Kabupaten Rejang lebong*

**Gambar 8.1.**  
**Luas Panen dan Produksi Padi Ladang**  
**di Kecamatan Curup Utara**



**Gambar 8.2.**  
**Luas Panen dan Produksi Padi Sawah**  
**di Kecamatan Curup Utara**



**Tabel 8.3. Luas Panen dan Produksi Palawija Menurut Jenisnya di Kecamatan Curup Utara Tahun 2013**

<b>N0</b>	<b>Tanaman</b>	<b>Luas Panen (Ha)</b>	<b>Produksi (Ton)</b>
(1)	(2)	(3)	(4)
1	Jagung	508	194
2	Ubi Kayu	222	2 664
3	Ubi Jalar	256	21 58
4	Kacang Tanah	230	257
5	Kedelai	129	14,19
6	Kacang Hijau	-	-

**Sumber : Dinas Pertanian Kabupaten Rejang lebong**

**Tabel 8.4. Banyaknya Ternak di Kecamatan Curup Utara Tahun 2012-2013**

<b>N0</b>	<b>Tanaman</b>	<b>2012</b>	<b>2013</b>
(1)	(2)	(3)	(4)
1	Sapi Potong	464	300
2	Sapi Perah	-	-
3	Kerbau	109	30
4	Kambing	*	*
5	Domba	-	-
6	Kuda	-	-
7	Ayam Buras	6250	30000
8	Ayam Petelur	-	-
9	Ayam pedaging	-	-
10	Ayam potong	-	-
11	Itik	725	250
12	Kelinci	-	-

*Sumber : Dinas Pertanian Kabupaten Rejang Lebong*

---

## BAB IX. PERTAMBANGAN DAN ENERGI

**Tabel 9.1. Lokasi Tambang Galian C Berizin Bupati Yang Sudah Dieksploitasi Di Kecamatan Curup Utara Tahun 2011 - 2013**

	( Buah )		
Bahan Galian	2011	2012	2013
(1)	(2)	(3)	(4)
Pasir	1	1	*
Batu Kali	5	8	*
Batu Gunung	7	23	9
Tanah Liat	-	-	*
Jumlah	16	21	7

*\*data tidak tersedia*

**Sumber : Dinas Pertambangan dan Energi Kab. Rejang Lebong**

**Tabel 9.2. Lokasi Tambang Galian C Izin dalam Proses Yang Sudah Dieksploitasi Di Kecamatan Curup Utara Tahun 2011-2013**

( Buah )			
Bahan Galian	2011	2012	2013
(1)	(2)	(3)	(4)
Pasir	-	-	*
Batu Kali	4	-	*
Batu Gunung	6	-	*
Tanah Liat	-	-	*
Jumlah	34	14	19

*\*data tidak tersedia*

**Sumber : Dinas Pertambangan dan Energi Kab. Rejang Lebong**

---

## BAB X. PERDAGANGAN DAN KOPERASI

**Tabel 10.1. Banyaknya Komplek Pertokoan Menurut Jenisnya di Kecamatan Curup Utara Tahun 2012**

Desa/ Kelurahan	Pasar Permanen/ Semi	Rumah Makan	Kedai Makanan Minuman	Warung Kelonton
(1)	(2)	(3)	(4)	(5)
Dusun Curup	-	-	5	10
Batu Dewa	-	-	3	11
Tunas Harapan	-	-	*	*
Perbo	-	-	-	11
Batu Panco	-	-	5	8
Suka Datang	-	-	-	8
Lubuk Kembang	-	-	-	9
Dusun Sawah	-	-	1	12
Taba Renah	-	-	2	11
Desa Pahlawan	-	-	-	15
Tasik Malaya	-	-	1	12
Tanjung Beringin	-	-	-	8
Kota Pagu	-	-	-	1
Seguring	-	-	-	6

*\*data tidak tersedia*

**Sumber : Podes**

**Tabel 10.2. Banyaknya Koperasi Menurut Jenisnya di Kecamatan Curup Utara Tahun 2013**

No	NKD	Jumlah
(1)	(2)	(3)
1	KUD	1
2	KSU	1
3	KPN	3
4	KSP	1
5	Lainnya	-

*Sumber : Dinas Koperasi dan UKM Kabupaten Rejang Lebong*



**Tabel 10.3. Banyaknya Anggota Koperasi Menurut Jenisnya di Kecamatan Curup Utara Tahun 2013**

No	NKD	Jumlah
(1)	(2)	(3)
1	KUD	104
2	KSU	28
3	KPN	156
4	KSP	21
5	Lainnya	-

*Sumber : Dinas Koperasi dan UKM Kabupaten Rejang Lebong*

---

## BAB XI. LAINNYA

**Tabel 11.1. Banyaknya Kejadian Bencana Alam di Kecamatan Curup Utara Tahun 2013**

<b>Desa/ Kelurahan</b>	<b>Banjir</b>	<b>Kebakaran</b>	<b>Lainnya</b>
(1)	(2)	(3)	(4)
Dusun Curup			
Batu Dewa			
Tunas Harapan			
Perbo			
Batu Panco			
Suka Datang			
Lubuk Kembang			
Dusun Sawah			
Taba Renah			
Desa Pahlawan			
Tasik Malaya			
Tanjung Beringin			
Kota Pagu			
Seguring			
Jumlah	1	3	1

*Sumber : Kantor Kessosnaker Kabupaten Rejang Lebong*

**Tabel 11.2. Banyaknya Kelompok Komunitas Sosial yang Aktif di Kecamatan Curup Utara Tahun 2013**

No	NKD	Jumlah
(1)	(2)	(3)
1	Tradisional	5
2	Modern	-
3	Darwis (orang)	1
4	Sanggar	-

*Sumber : Dinas Pariwisata dan kebudayaan Kabupaten Rejang Lebong*

**Tabel 11.3. Banyaknya Tempat Hiburan/Rekreasi di Kecamatan Curup Utara Tahun 2013**

<b>Desa/ Kelurahan</b>	<b>Bioskop</b>	<b>Tempat Hiburan/ Rekreasi</b>
(1)	(2)	(3)
Dusun Curup	-	-
Batu Dewa	-	-
Tunas Harapan	-	2
Perbo	-	-
Batu Panco	-	-
Suka Datang	-	-
Lubuk Kembang	-	-
Dusun Sawah	-	-
Taba Renah	-	1
Desa Pahlawan	-	-
Tasik Malaya	-	-
Tanjung Beringin	-	-
Kota Pagu	-	-
Seguring	-	-
<b>Jumlah</b>	<b>0</b>	<b>3</b>

*Sumber : Pemda Kabupaten Rejang Lebong Bagian Ekonomi*

# DATA

## MENCERDASKAN BANGSA

Publikasi Curup Utara Dalam Angka 2014 memuat berbagai data dan informasi terpilih seputar Kecamatan Curup Utara.

Data dan informasi yang dapat diperoleh melalui publikasi ini berupa data seputar geografi, pemerintahan, penduduk, pendidikan, kesehatan, keamanan, agama, pertanian, serta ekonomi dan koperasi di Kecamatan Curup Utara tahun 2013.



**Badan Pusat Statistik Kabupaten Rejang Lebong**

*Jln. S. Sukowati No.36 Curup Bengkulu 39114*

*Telp.(0732) 21153 Faks. (0732) 24588*

Website : [rejanglebongkab.bps.go.id](http://rejanglebongkab.bps.go.id)

Email : [bps1702@bps.go.id](mailto:bps1702@bps.go.id)