

# **DISTRİK NGGUTI DALAM ANGKA NGGUTI DISTRICT IN FIGURES 2024**

Volume XII, 2024





# **KECAMATAN NGGUTI DALAM ANGKA NGGUTI DISTRICT IN FIGURES 2024**

Volume xx, 2024

<https://meraukekab.bps.go.id>



**BADAN PUSAT STATISTIK  
KABUPATEN MERAUKE  
BPS-STATISTICS MERAUKE REGENCY**

## **DISTYRIK NGGUTI DALAM ANGKA**

### ***Ngguti District in Figures***

**2024**

Volume XII, 2024

Katalog /*Catalogue*: 1102001.9401022

Nomor Publikasi/*Publication Number*: 94010.24026

Ukuran Buku/*Book Size*: 14,8 cm x 21 cm

Jumlah Halaman/*Number of Pages* : xxvi + 61 hal/*pages*

Penyusun Naskah/*Manuscript Drafter*:

BPS Kabupaten Merauke

*BPS-Statistics Merauke Regency*

Penyunting/*Editor*:

BPS Kabupaten Merauke

*BPS-Statistics Merauke Regency*

Pembuat Kover/*Cover Designer*:

BPS Kabupaten Merauke

*BPS-Statistics Merauke Regency*

Penerbit/*Publisher*

©BPS Kabupaten Merauke/*BPS-Statistics Merauke Regency*

Sumber Ilustrasi/*Illustration Source*:...

Dilarang mereproduksi dan/atau menggandakan sebagian atau seluruh isi buku ini untuk tujuan komersial tanpa izin tertulis dari Badan Pusat Statistik Kabupaten Merauke.  
*It is prohibited to reproduce and/or duplicate part or all of this book for commercial purpose without permission from BPS-Statistics Merauke Regency*

**TIM PENYUSUN/COMPILERS**  
**DISTRIK NGGUTI DALAM ANGKA**  
*Ngguti District in Figures*  
**2024**

Volume XII, 2024

**Pengarah/Director**

Cendana Murti Nuryana Sri Hapsara

**Penanggung Jawab/Persons in Charge**

Cendana Murti Nuryana Sri Hapsara

**Penyunting/Editors**

Fransiska Malau

**Pengolah Data dan Penulis Naskah/Data Processor and Writers**

Fransiska Malau

**Penata Letak/Layout Designers**

Fransiska Malau

**Penerjemah/Translators**

Fransiska Malau



## **KONTRIBUTOR DATA/DATA CONTRIBUTORS**

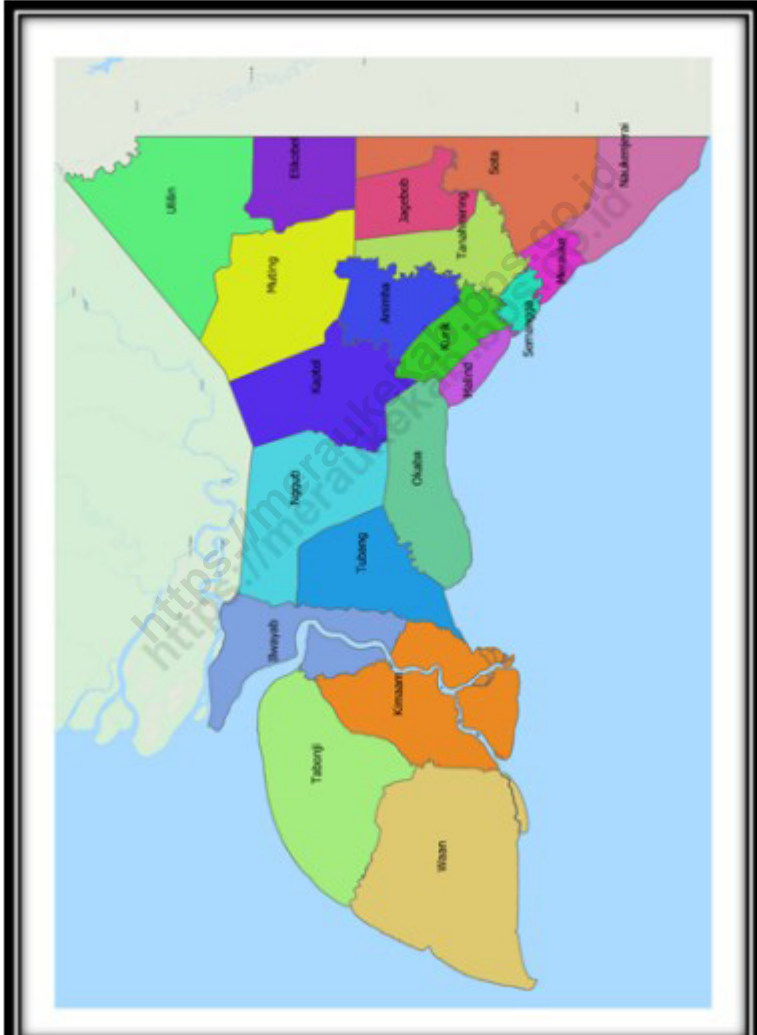
1. Kementerian Agama/*Ministry of Religious Affair*
2. Kementerian Pendidikan dan Kebudayaan/*Ministry of Education and Culture*
3. Badan Meteorologi Klimatologi dan Geofisika/*Meteorological, Climatology, and Geophysical Agency*
4. Badan Pusat Statistik/*BPS-Statistics Indonesia*
5. Dinas Kependudukan dan Pencatatan Sipil Kabupaten Merauke/ *Civil Registration Office of Merauke Regency*
6. *Dinas Kementerian Pendidikan, Kebudayaan, Riset, dan Teknologi, Sistem*
7. *Data Pokok Pendidikan, data semester genap/Ministry of Education, Culture, Research, and Technology, Basic Education Data System, even semester report data*

<https://meraukekab.go.id>





**PETA WILAYAH DISTRIK NGGUTI**  
**MAP OF NGGUTI DISTRICT**





**KEPALA BPS KABUPATEN MERAUKE**  
**HEAD OF BPS-STATISTICS MERAUKE REGENCY**



**CENDANA MURTI NURYANA SRI HAPSARA**



## KATA PENGANTAR

Distrik Dalam Angka merupakan publikasi tahunan yang diterbitkan oleh Badan Pusat Statistik Kabupaten Merauke. Publikasi ini menyajikan berbagai macam data seperti keadaan geografi, pemerintahan, kependudukan, sosial, pertanian, energi, perdagangan, dan transportasi.

Distrik Dalam Angka merupakan publikasi tahunan yang diterbitkan oleh Badan Pusat Statistik Kabupaten Merauke. Publikasi ini menyajikan berbagai macam data seperti keadaan geografi, pemerintahan, kependudukan, sosial, pertanian, energi, perdagangan, dan transportasi.

Kami menyadari bahwa publikasi ini belum sepenuhnya memenuhi harapan pengguna data, namun kiranya dapat bermanfaat bagi setiap pengguna untuk berbagai keperluan.

Kami menyadari bahwa publikasi ini belum sepenuhnya memenuhi harapan pengguna data, namun kiranya dapat bermanfaat bagi setiap pengguna untuk berbagai keperluan.

... , September 2024

Kepala BPS

Kabupaten Merauke



**CENDANA MURTI NURYANA SRI HAPSARA**

## **PREFACE**

*Districts in Figures is an annual publication published by the Merauke Regency Central Statistics Agency. This publication presents various kinds of data such as geographic, government, population, social, agricultural, energy, trade and transportation conditions.*


*Districts in Figures is an annual publication published by the Merauke Regency Central Statistics Agency. This publication presents various kinds of data such as geographic, government, population, social, agricultural, energy, trade and transportation conditions.*

*We realize that this publication does not fully meet the expectations of data users, but we hope it can be useful for every user for various purposes.*

*We realize that this publication does not fully meet the expectations of data users, but we hope it can be useful for every user for various purposes*

*..., September 2024*

*Head of BPS-Statistics Merauke Regency*



**CENDANA MURTI NURYANA SRI HAPSARA**

**DAFTAR ISI/CONTENTS**  
**DISTRIK NGGUTI DALAM ANGKA**  
***Ngguti District in Figures***  
**2024**  
Volume xx, 2024

	Halaman <i>Page</i>
Kata Pengantar .....	xi
Preface .....	xii
Daftar Isi/ <b>Contents</b> .....	xiii
Daftar Tabel/ <b>List of Tables</b> .....	xv
Daftar Gambar/ <b>List of Figures</b> .....	xxi
Penjelasan Umum/ <b>Explanatory Notes</b> .....	xxiii
Daftar Singkatan/ <b>List of Abbreviation</b> .....	xxv
1. Geografi/1 .....	1
2. Pemerintahan/ <i>Government</i> .....	7
3. Penduduk/ <i>Population</i> .....	15
4. Sosial dan Kesejahteraan Rakyat/ <i>Social and Welfare</i> .....	23
5. Pertanian/ <i>Agriculture</i> .....	33
6. Pariwisata, Transportasi, dan Komunikasi/ <i>Tourism, Transportation, and Communication</i> .....	45
7. Perbankan, Koperasi, dan Perdagangan/ <i>Banking, Cooperative, and Trade</i> .....	53
Daftar Pustaka/ <b>Bibliography</b> .....	65





## DAFTAR TABEL/LIST OF TABLES

Tabel Table		Halaman Page
<b>1.</b>	<b>GEOGRAFI/1</b>	
1.1	Luas Daerah Menurut Desa/Kelurahan di Distrik Ngguti, 2023 <i>Total Area by Villages/Kelurahan in Ngguti District, 2023</i> .....	4
1.2	Jarak ke Ibukota Kecamatan dan Ibukota Kabupaten/Kota Menurut Desa/Kelurahan di Distrik Ngguti (km), 2023 <i>Distance to the District Capital and Regency/Municipal Capital by Villages/Kelurahan in Ngguti District (km), 2023</i> .....	5
<b>2.</b>	<b>PEMERINTAHAN/GOVERNMENT</b>	
<b>1.1</b>	<b>WILAYAH ADMINISTRATIF ADMINISTRATIVE AREA</b>	
2.2.1	Jumlah Rukun Warga (RW) dan Rukun Tetangga (RT) Menurut Desa/Kelurahan di Distrik Ngguti, 2023 <i>Number of Rukun Warga and Rukun Tetangga by Villages/ Kelurahan in Ngguti District, 2023</i> .....	10
<b>1.1</b>	<b>SUMBER DAYA MANUSIA HUMAN RESOURCES</b>	
2.2.2	Jumlah Pegawai Negeri Sipil Menurut Pemerintah Daerah dan Jenis Kelamin di Distrik Ngguti, 2023 <i>Number of Civil Servants by Local Government and Sex in Ngguti District, 2023</i> .....	11
2.2.3	Jumlah Pegawai Negeri Sipil Pemerintah Daerah Distrik Ngguti Menurut Tingkat Pendidikan dan Jenis Kelamin, 2023 <i>Number of Civil Servants of Ngguti District Government by Educational Level and Sex, 2023</i> .....	12
<b>3.</b>	<b>PENDUDUK/POPULATION</b>	

Tabel Table	Halaman Page	
3.1	Penduduk, Distribusi Persentase Penduduk, Kepadatan Penduduk, Rasio Jenis Kelamin Penduduk Menurut Desa/Kelurahan di Distrik Ngguti, 2023 <i>Population, Percentage Distribution of Population, Population Density, and Population Sex Ratio by Villages/Kelurahan in Ngguti District, 2023.....</i>	17
3.2	Jumlah Penduduk Menurut Kelompok Umur dan Jenis Kelamin di Distrik Ngguti, 2023 <i>Population by Age Groups and Sex in Ngguti District, 2023.....</i>	19
<b>4.</b>	<b>SOSIAL DAN KESEJAHTERAAN RAKYAT/SOCIAL AND WELFARE</b>	
<b>1.1</b>	<b>PENDIDIKAN EDUCATION</b>	
4.2.1	Banyaknya Desa <sup>1</sup> /Kelurahan yang Memiliki Fasilitas Sekolah Menurut Tingkat Pendidikan di Distrik Ngguti, 2021–2023 <i>Number of Villages<sup>1</sup>/Kelurahan Having Educational Facilities by Educational Level in Ngguti District, 2021–2023.....</i>	25
4.2.2	Jumlah Sekolah Menurut Tingkat Pendidikan di Distrik Ngguti, 2022/2023 dan 2023/2024 <i>Number of Schools by Educational Level in Ngguti District, 2022/2023 and 2023/2024.....</i>	26
4.2.3	Jumlah Guru Menurut Tingkat Pendidikan di Distrik Ngguti, 2022/2023 dan 2023/2024 <i>Number of Teachers by Educational Level in Ngguti District, 2022/2023 and 2023/2024.....</i>	27
4.2.4	Jumlah Murid Menurut Tingkat Pendidikan di Distrik Ngguti, 2022/2023 dan 2023/2024 <i>Number of Pupils by Educational Level in Ngguti District, 2022/2023 and 2023/2024.....</i>	28
<b>1.1</b>	<b>KESEHATAN HEALTH</b>	
4.2.5	Banyaknya Desa <sup>1</sup> /Kelurahan yang Memiliki Sarana Kesehatan Menurut Jenis Sarana Kesehatan di Distrik Ngguti, 2021–2023 <i>Number of Villages<sup>1</sup>/Kelurahan Health Facilities by Type of Health Facilities in Ngguti District, 2021–2023.....</i>	29

<b>1.1</b>	<b>AGAMA DAN SOSIAL LAINNYA</b>	
	<b>RELIGION AND OTHER SOCIAL AFFAIRS</b>	
4.2.6	Jumlah Tempat Peribadatan Menurut Desa/ Kelurahan di Distrik Ngguti, 2023 <i>Number of Worship Places by Villages/Kelurahan in Ngguti District, 2023</i> .....	30
<b>5.</b>	<b>PERTANIAN/AGRICULTURE</b>	
5.1	Luas Panen Tanaman Sayuran dan Buah-buahan Semusim Menurut Jenis Tanaman di Distrik Ngguti (ha), 2020–2023 <i>Harvested Area of Seasonal Vegetables and Fruits by Kind of Plant in Ngguti District (ha), 2020–2023</i> .....	36
5.2	Produksi Tanaman Sayuran dan Buah-buahan Semusim Menurut Jenis Tanaman di Distrik Ngguti (kuintal), 2020–2023 <i>Production of Seasonal Vegetables and Fruits by Kind of Plant in Ngguti District (quintal), 2020–2023</i> .....	37
5.3	Luas Panen Tanaman Biofarmaka Menurut Jenis Tanaman di Distrik Ngguti (m <sup>2</sup> ), 2020–2023 <i>Harvested Area of Medicinal Plants by Kind of Plant in Ngguti District (m<sup>2</sup>), 2020–2023</i> .....	38
5.4	Produksi Tanaman Biofarmaka Menurut Jenis Tanaman di Distrik Ngguti (kg), 2020–2023 <i>Production of Medicinal Plants by Kind of Plant in Ngguti District (kg),2020–2023</i> .....	39
5.5	Luas Panen Tanaman Hias Menurut Jenis Tanaman di Distrik Ngguti (m <sup>2</sup> ), 2020–2023 <i>Harvested Area of Ornamental Plants by Kind of Plant in Ngguti District (m<sup>2</sup>), 2020–2023</i> .....	40
5.6	Produksi Tanaman Hias Menurut Jenis Tanaman di Distrik Ngguti (tangkai), 2020–2023 <i>Production of Ornamental Plants by Kind of Plant in Ngguti District (stalks), 2020–2023</i> .....	41
5.7	Produksi Buah-Buahan dan Sayuran Tahunan Menurut Jenis Tanaman di Distrik Ngguti (kuintal), 2020–2023	

	<i>Production of Annual Fruits and Vegetables by Kind of Plant in Ngguti District (quintal), 2020–2023 .....</i>	42
<b>6.</b>	<b>PARIWISATA, TRANSPORTASI, DAN KOMUNIKASI/TOURISM, TRANSPORTATION, AND COMMUNICATION</b>	
<b>1.1</b>	<b>PARIWISATA TOURISM</b>	
6.7.1	Jumlah Sarana Akomodasi Menurut Desa/Kelurahan dan Jenis Akomodasi di Distrik Ngguti, 2023 <i>Number of Accomodation Facilities by Villages/Kelurahan and Type of Accomodation in Ngguti District, 2023 .....</i>	51
<b>1.1</b>	<b>TRANSPORTASI TRANSPORTATION</b>	
6.7.2	Prasarana dan Sarana Transportasi Antardesa/Kelurahan Menurut Desa/Kelurahan di Distrik Ngguti, 2023 <i>Inter-Villages/Kelurahan Transportation Infrastructure and Facilities by Villages/Kelurahan in Ngguti District, 2023 .....</i>	52
<b>1.1</b>	<b>KOMUNIKASI COMMUNICATION</b>	
6.7.3	Keberadaan Kantor Pos/Pos Pembantu/Rumah Pos, Pos Keliling, dan Perusahaan/Agen Jasa Ekspedisi Swasta Menurut Desa/Kelurahan di Distrik Ngguti, 2023 <i>Number of Post Office/Subsidiary of Post Office, Mobile Portal Service, Private Expedition Service Company by Villages/Kelurahan in Ngguti District, 2023 .....</i>	54
6.7.4	Jumlah Menara Telepon seluler dan Operator Layanan Komunikasi Telepon Seluler Menurut Desa/Kelurahan di Distrik Ngguti, 2023 <i>Number of Base Transceiver Station (BTS) and Cellular Phone Communication Service Operators by Villages/Kelurahan in Ngguti District, 2023.....</i>	55
6.7.5	Kekuatan Sinyal Telepon Seluler dan Jenis Sinyal Internet Telepon Seluler Menurut Desa/Kelurahan di Distrik Ngguti, 2023	

	<i>The Strenght of Celular Phone Signal by Villages/Kelurahan in Ngguti District, 2023.....</i>	56
--	---	----

**7. PERBANKAN, KOPERASI, DAN PERDAGANGAN/BANKING, COOPERATIVE, AND TRADE**

7.1	Banyaknya Sarana Lembaga Keuangan Bank Menurut Desa/Kelurahan dan Jenis Bank di Distrik Ngguti, 2023 <i>Number of Bank by Villages/Kelurahan and Type of Bank in Ngguti District, 2023.....</i>	65
7.2	Banyaknya Koperasi Aktif Menurut Menurut Desa/ Kelurahan dan Jenis Koperasi di Distrik Ngguti, 2023 <i>Number of Cooperative by Villages/Kelurahan and Type of Cooperative in Ngguti District, 2023.....</i>	66
7.3	Banyaknya Sarana Perdagangan Menurut Desa/Kelurahan dan Jenis Sarana Perdagangan di Distrik Ngguti, 2023 <i>Number of Trade Facilities by Villages/Kelurahan and Type of Trade Facilities in Ngguti District, 2023 .....</i>	68

<https://meraukekab.bps.go.id>

## DAFTAR GAMBAR/LIST OF FIGURES

Gambar Figure		Halaman Page
1.1	Jarak ke Ibukota Distrik Menurut Desa/ Kelurahan di Distrik Ngguti (km), 2023 <i>Distance to the District Capital by Village/Kelurahan in Ngguti District (km), 2023</i> .....	3
2.1	Jumlah Rukun Warga (RW) dan Rukun Tetangga (RT) Menurut Desa/Kelurahan di Kecamatan Ngguti, 2023 ..... .....	9
3.1	<b>Penduduk, Distribusi Persentase Penduduk, Kepadatan Penduduk, Rasio Jenis Kelamin Penduduk Menurut Desa/Kelurahan di Kecamatan Ngguti, 2023.....</b>	<b>18</b>
4.1	Jumlah Sekolah Menurut Tingkat Pendidikan di Distrik Ngguti , 2023/2024 ..... .....	26
5.1	Luas Panen Tanaman Sayuran dan Buah-buahan Semusim Menurut Jenis Tanaman di Distrik Ngguti (ha),2023 ..... .....	36

<https://meraukekab.bps.go.id>



## PENJELASAN UMUM/EXPLANATORY NOTES

Tanda-tanda, satuan-satuan, dan lain-lainnya yang digunakan dalam publikasi ini adalah sebagai berikut:

*Symbols, measurement units, and acronyms which are used in this publication, are as follows:*

### 1. TANDA-TANDA/SYMBOLS

Data tidak tersedia/ <i>Data not available</i> .....	: ...
Tidak ada atau nol / <i>Null or zero</i> .....	: -
Data dapat diabaikan/ <i>Data negligible</i> .....	: ~0
Tanda decimal/ <i>Decimal point</i> .....	: ,
Data tidak dapat ditampilkan/ <i>Not applicable</i> .....	: NA
Angka estimasi/ <i>Estimated figures</i> .....	: e
Angka diperbaiki/ <i>Revised figures</i> .....	: r
Angka sementara/ <i>Preliminary figures</i> .....	: *
Angka sangat sementara/ <i>Very preliminary figures</i> .....	: **
Angka sangat sangat sementara/ <i>Very very preliminary figures</i> .....	: ***

### 2. SATUAN/UNITS

barel/ <i>barrel</i> .....	: 158,99 liter/ <i>litres</i> = 1/6,2898 m <sup>3</sup>
hektare (ha)/ <i>hectare (ha)</i> .....	: 10.000 m <sup>2</sup>
kilometer (km)/ <i>kilometres (km)</i> .....	: 1.000 meter/ <i>meters (m)</i>
knot/ <i>knot</i> .....	: 1,8523 km/jam ( <i>km/hour</i> )
kuintal/ <i>quintal</i> .....	: 100 kg
KWh .....	: 1.000 Watt <i>hour</i>
MWh .....	: 1.000 KWh
liter (untuk beras)/ <i>litre (for rice)</i> .....	: 0,80 kg
MMSCF .....	: 1/35,3 m <sup>3</sup>
metrik ton (m.ton)/ <i>metric ton (m. ton)</i> .....	: 0,98421 long ton = 1.000 kg
ons/ <i>ounce</i> .....	: 28,31 gram/ <i>grams</i>
ton .....	: 1.000 kg

Satuan lain: buah, dus, butir, helai/lembar, kaleng, batang, pulsa, ton kilometer (ton-km), jam, menit, persen (%).

*Other units: unit, pack, pieces, sheet, tin, pulse, ton-kilometres(ton-km), hour, minute, percent (%).*

Perbedaan angka di belakang koma disebabkan oleh pembulatan angka.

*The difference in decimal numbers is caused by rounding.*



## DAFTAR SINGKATAN/LIST OF ABBREVIATION

SI	: Stasiun Iklim/ <i>Climate Station</i>
SMPK	: Stasiun Meterologi Pertanian Khusus/ <i>Special Agricultural Meteorological Station</i>
t.t	: Tempat tidur/ <i>Bed</i>
BCG	: Bacillus Calmette Guerin
DPT	: Difteri, Pertusis, Tetanus/ <i>Diphtheria, Tetanus, and Pertussis</i>
TT	: Tetanus Toxoid
IOT	: Industri Obat Tradisional/ <i>Traditional Medicine Industry</i>
IKOT	: Industri Kecil Obat Tradisional/ <i>Traditional Medicine Small Industry</i>
Alkes	: Alat kesehatan/ <i>Health Kits</i>
PKRT	: Perbekalan Kesehatan Rumah tangga/ <i>Household Health Logistics</i>
Kompl	: Komplemen/ <i>Complement</i>
IRTP	: Industri Pangan Produksi Rumah Tangga/ <i>Foods Home Industry</i>
PBF	: Pedagang Besar Farmasi/ <i>Pharmacy Whole-seller</i>
GFK	: Gudang Farmasi Kab/Kota/Regency/ <i>Municipality Pharmacy Warehouse</i>
RB	: Rumah Bersalin/ <i>Delivery House</i>
Pustu	: Puskesmas pembantu/ <i>Auxiliary Public Health Center</i>
BP	: Balai Pengobatan/ <i>Polyclinic</i>
TPS	: Tempat Pembuangan Sampah Sementara / <i>landfill</i>
Jamkesmas	: Jaminan kesehatan masyarakat miskin/ <i>Poor public health insurance</i>
PJKMU	: Program Jaminan Kesehatan Masyarakat Umum/ <i>General Public Health Insurance Program</i>
SIUP	: Surat Ijin Usaha Perdagangan/ <i>Trading Permission Letter</i>
TDP	: Tanda Daftar Perusahaan/ <i>Company Registration Identity</i>
API	: Angka Pengenal Importir/ <i>Importer's Identity Number</i>



01

**GEOGRAFI**  
***GEOGRAPHY***

<https://merauke.com/90>



**ULASAN**

Distrik Ngguti adalah salah satu Distrik di Kabupaten Merauke dengan luas wilayah 3.554,62 m<sup>2</sup> dan terletak antara 139058' – 139073' Bujur Timur dan 708' – 703' Lintang Selatan, yang merupakan pemekaran dari Distrik Merauke.

Distrik Ngguti terdiri dari 6 Kampung yaitu Kampung Po Epe, Kampung Taga Epe, Kampung Nakias, Kampung Salam Epe, Kampung Yawimu dan Kampung Yomop.

Distrik Ngguti terletak di dalam kawasan hutan dan memiliki kemiringan lahan yaitu landai (< 15o). Distrik Ngguti dibatasi oleh beberapa distrik dan kabupaten tetangga. Di sebelah utara berbatasan dengan Kabupaten Mappi, sebelah timur berbatasan dengan Distrik Kaptel, sebelah selatan berbatasan dengan Distrik Okaba, dan sebelah barat berbatasan dengan Distrik Tubang dan Ilwayab.

**DESCRIPTION**

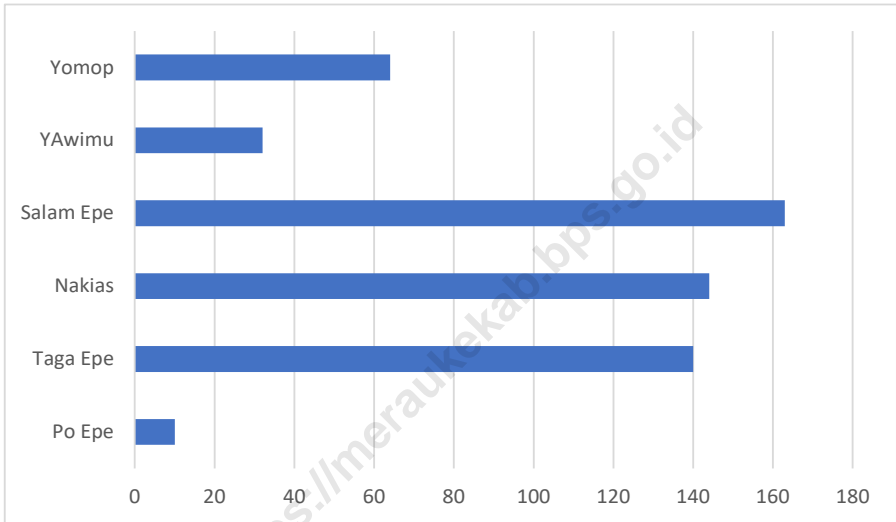
*Ngguti District is one of the districts in Merauke Regency with an area of 3,554.62 m<sup>2</sup> and is located between 139058' - 139073' East Longitude and 708' - 703' South Latitude, which is a division of Merauke District.*

*Ngguti District consists of 6 villages, namely Po Epe Village, Taga Epe Village, Nakias Village, Salam Epe Village, Yawimu Village and Yomop Village.*

*Ngguti District is located in a forest area and has a gentle slope (< 15o). Ngguti District is bordered by several neighboring districts and regencies. To the north it borders Mappi Regency, to the east it borders Kaptel District, to the south it borders Okaba District, and to the west it borders Tubang and Ilwayab Districts.*

**Gambar** 1.1  
**Figures**

**Jarak ke Ibukota Distrik Menurut Desa/Kelurahan di  
Distrik Ngguti (km), 2023**  
*Distance to the District Capital by Village/Kelurahan in  
Ngguti District (km), 2023*



Sumber/Source : Badan Pusat Statistik

**Tabel** 1.1  
**Table**

**Luas Daerah Menurut Desa/Kelurahan di Distrik Ngguti, 2023**  
**Total Area by Villages/Kelurahan in Ngguti District, 2023**

<b>Desa/Kelurahan Village/Kelurahan</b>	<b>Luas Total Area (km<sup>2</sup>/sq.km)</b>	<b>Persentase terhadap Luas Kecamatan Percentage to District Area</b>
(1)	(2)	(3)
Po Epe	...	...
Taga Epe	...	...
Nakias	...	...
Salam Epe	...	...
Yawimu	...	...
Yomop	...	...
<b>Kecamatan Ngguti</b>	<b>2.332,46</b>	<b>100,00</b>

Catatan/Note: Data belum tersedia

Sumber/Source: Badan Perencanaan Daerah, Penelitian dan Pengembangan Kabupaten Merauke/Regional Development Board, Research and Development of Merauke Regency



**Tabel** 1.2  
**Table**

**Jarak ke Ibukota Kecamatan dan Ibukota Kabupaten/Kota Menurut Desa/Kelurahan di Distrik Ngguti (km), 2023**  
***Distance to the District Capital and Regency/Municipal Capital by Villages/Kelurahan in Ngguti District (km), 2023***

<b>Desa/Kelurahan</b> <b><i>Village/Kelurahan</i></b>	<b>Jarak ke Ibukota Kecamatan</b> <b><i>Distance to District Capital</i></b>	<b>Jarak ke Ibukota Kabupaten/ Kota</b> <b><i>Distance to Regency/Municipal Capital</i></b>
(1)	(2)	(3)
Po Epe	10	232
Taga Epe	140	250
Nakias	144	254
Salam Epe	163	274
YAwimu	32	265
Yomop	64	245

Sumber/Source: Badan Pusat Statistik

<https://meraukekab.bps.go.id>

02

**PEMERINTAHAN  
GOVERNMENT**

**JUMLAH RT& RW DISTRIK NGGUTI**

**RUKUN WARGA            6 RW**

**RUKUN TETANGGA      16 RT**



## ULASAN

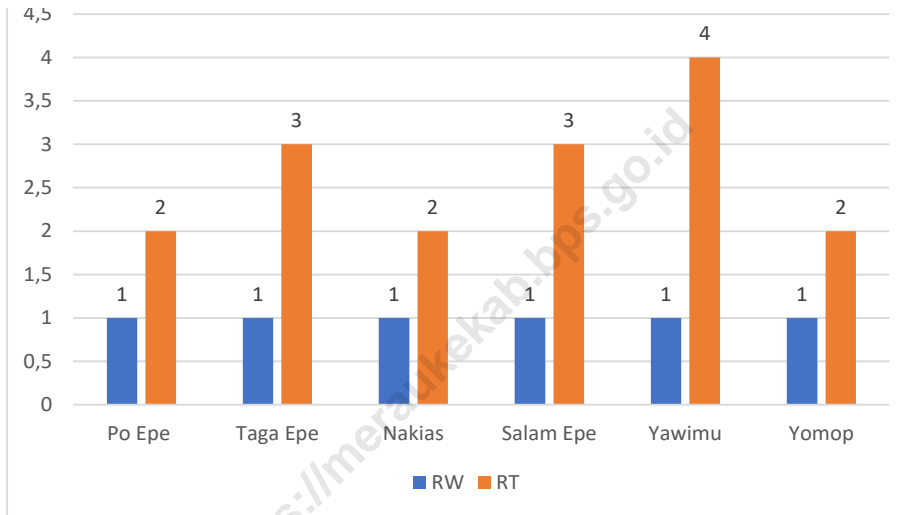
Tahun 2023 Distrik Ngguti memiliki 6 kampung dengan 6 RW dan 16 RT. Dari seluruh kampung tersebut terdapat kampung yang memiliki jumlah RT dan RW terbanyak yaitu Kampung Yawimu dengan jumlah 1 RW dan 4 RT, terdapat juga kampung yang memiliki jumlah RT dan RW terkecil yaitu Kampung Po Epe dan Nakias yang hanya memiliki 1 RW dan 2 RT.

## DESCRIPTION

*In 2023, Ngguti District will have 6 villages with 6 RW and 16 RT. Of all these villages, there is a village that has the largest number of RT and RW, namely Yawimu Village with 1 RW and 4 RT, there are also villages that have the smallest number of RT and RW, namely Po Epe and Nakias Villages which only have 1 RW and 2 RT.*

<https://meraukekab.bps.go.id>

**Gambar 2.1** Jumlah Rukun Warga (RW) dan Rukun Tetangga (RT) Menurut Desa/Kelurahan di Kecamatan Ngguti, 2023  
**Figures**



Sumber/Source : Badan Pusat Statistik

## 1.1 WILAYAH ADMINISTRATIF ADMINISTRATIVE AREA

**Tabel 2.2.1** Jumlah Rukun Warga (RW) dan Rukun Tetangga (RT) Menurut Desa/Kelurahan di Distrik Ngguti, 2023  
**Table** *Number of Rukun Warga and Rukun Tetangga by Villages'/Kelurahan in Ngguti District, 2023*

<b>Desa/Kelurahan Village/Kelurahan</b>	<b>Rukun Warga (RW)</b>	<b>Rukun Tetangga (RT)</b>
(1)	(2)	(3)
Po Epe	1	2
Taga Epe	1	3
Nakias	1	2
Salam Epe	1	3
Yawimu	1	4
Yomop	1	2
<b>Kecamatan Ngguti</b>	<b>6</b>	<b>16</b>

Sumber/Source: BPS Kabupaten Merauke

## 1.1 SUMBER DAYA MANUSIA HUMAN RESOURCES

**Tabel 2.2.2** Jumlah Pegawai Negeri Sipil Menurut Pemerintah Daerah dan Jenis Kelamin di Distrik Ngguti, 2023  
**Table** *Number of Civil Servants by Local Government and Sex in Ngguti District, 2023*

Pemerintah Daerah <i>Local Government</i>	Laki-Laki <i>Male</i>	Perempuan <i>Female</i>	Jumlah <i>Total</i>
(1)	(2)	(3)	(4)
Pemerintah Daerah Kecamatan XX <i>XX District Government</i>			
Pemerintah Daerah Kelurahan A <i>A Kelurahan Government</i>			
Pemerintah Daerah Kelurahan B <i>B Kelurahan Government</i>			
Pemerintah Daerah Desa C <i>C Village Government</i>			
Pemerintah Daerah Desa D <i>D Village Government</i>			

Catatan/Note: ...

Sumber/Source: ...



**Tabel 2.2.3**  
**Table**

**Jumlah Pegawai Negeri Sipil Pemerintah Daerah Distrik Ngguti Menurut Tingkat Pendidikan dan Jenis Kelamin, 2023**  
**Number of Civil Servants of Ngguti District Government by Educational Level and Sex, 2023**

<b>Tingkat Pendidikan</b> <i>Educational Level</i>	<b>Laki-Laki</b> <i>Male</i>	<b>Perempuan</b> <i>Female</i>	<b>Jumlah</b> <i>Total</i>
(1)	(2)	(3)	(4)
Sekolah Dasar (SD) <i>Primary School</i>	...	...	...
SMP/Sederajat <i>Junior High School</i>	...	...	...
SMA/Sederajat <i>Senior High School</i>	...	...	...
Diploma I/Akta I <i>Diploma I/Akta I</i>	...	...	...
Diploma II/Akta II <i>Diploma II/Akta II</i>	...	...	...
Diploma III/Akta III <i>Diploma III/Akta III</i>	...	...	...
Diploma IV/Akta IV <i>Diploma IV/Akta IV</i>	...	...	...
S1/Sarjana <i>Under Graduate/Bachelor</i>	...	...	...
S2/Pasca Sarjana <i>Graduate</i>	...	...	...
S3/Doktor/Ph.D <i>Post Graduate</i>	...	...	...
<b>Jumlah/Total</b>	...	...	...

Catatan/Note: ...

Sumber/Source: ...

<https://meraukekab.bps.go.id>

03

## PENDUDUK POPULATION

JUMLAH PENDUDUK DISTRIK NGGUTI  
2.511 Jiwa



LAKI-LAKI  
1.299 Jiwa



PEREMPUAN  
1.212 Jiwa



## ULASAN

Berdasarkan Data Dinas Kependudukan dan Catatan Sipil Tahun 2023 jumlah penduduk Distrik Ngguti sebanyak 2.511 orang dengan luas yang mencapai hingga 2.332,46 km<sup>2</sup>, sehingga kepadatan penduduk di Distrik Eligobel sebesar 1,08 orang/km<sup>2</sup>, dengan penduduk laki – laki 1.299 jiwa dan 1.212 jiwa penduduk perempuan.

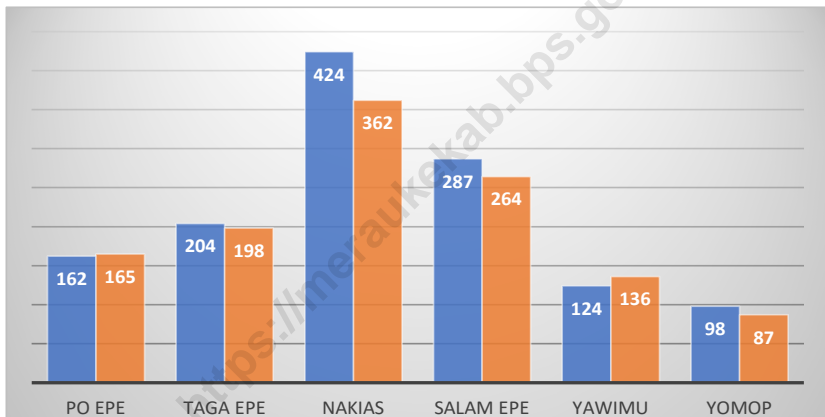
Jika ditinjau berdasarkan jenis kelamin, rasio jenis kelamin di Distrik Ngguti sebesar 107,18. Hal ini menunjukkan jumlah penduduk laki-laki masih lebih tinggi jika dibandingkan dengan penduduk perempuan.

## DESCRIPTION

*Based on data from the Population and Civil Registry Service for 2023, the population of Ngguti District is 2.511 people with an area of up to 2.332,46 km<sup>2</sup>, so the population density in Eligobel District is 1,08 people/km<sup>2</sup>, with a male population of 1.299 people and 1.212 people female population.*

*If viewed based on gender, the sex ratio in Ngguti District is 107,18. This shows that the number of male residents is still higher compared to the female population*

**Gambar 3.1** Penduduk, Distribusi Persentase Penduduk, Kepadatan Penduduk, Rasio Jenis Kelamin Penduduk Menurut Desa/Kelurahan di Kecamatan Ngguti, 2023



Sumber/Source : Dinas kependudukan dan Catatan Sipil Kabupaten Merauke

**Tabel 3.1**  
**Table**

**Penduduk, Distribusi Persentase Penduduk, Kepadatan Penduduk, Rasio Jenis Kelamin Penduduk Menurut Desa/ Kelurahan di Distrik Ngguti, 2023**  
*Population, Percentage Distribution of Population, Population Density, and Population Sex Ratio by Villages/ Kelurahan in Ngguti District, 2023*

Desa/Kelurahan <i>Village/Kelurahan</i>	Penduduk/Population		
	Laki-Laki/Male	Perempuan/Female	Jumlah/Total
(1)	(2)	(3)	(4)
Po Epe	162	165	327
Taga Epe	204	198	402
Nakias	424	362	786
Salam Epe	287	264	551
Yawimu	124	136	260
Yomop	98	87	185
<b>Kecamatan Ngguti</b>	<b>1.299</b>	<b>1.212</b>	<b>2.511</b>

Lanjutan Tabel/*Continued Table 3.1*

<b>Desa/Kelurahan Village/Kelurahan</b>	<b>Persentase Penduduk Percentage of Total Population</b>	<b>Kepadatan Penduduk (per km<sup>2</sup>) Population Density per sq.km</b>	<b>Rasio Jenis Kelamin Penduduk Population Sex Ratio</b>
(1)	(5)	(6)	(7)
Po Epe	13,02	...	98,18
Taga Epe	16,01	...	103,03
Nakias	31,30	...	117,13
Salam Epe	21,94	...	108,71
Yawimu	10,35	...	91,18
Yomop	7,37	...	112,64
<b>Kecamatan Ngguti</b>	<b>100</b>	<b>1,08</b>	<b>107,18</b>

Sumber/*Source*: Dinas Kependudukan dan Catatan Sipil Kabupaten Merauke



**Tabel 3.2**  
**Table**

**Jumlah Penduduk Menurut Kelompok Umur dan Jenis Kelamin di Distrik Ngguti, 2023**  
*Population by Age Groups and Sex in Ngguti District, 2023*

Kelompok Umur <i>Age Groups</i>	Jenis Kelamin/ <i>Sex</i>		
	Laki-Laki <i>Male</i>	Perempuan <i>Female</i>	Jumlah <i>Total</i>
(1)	(2)	(3)	(4)
0-4			
5-9			
10-14			
15-19			
20-24			
25-29			
30-34			
35-39			
40-44			
45-49			
50-54			
55-59			
60-69			
70-74			
75+			
<b>Kecamatan Ngguti</b>			

Sumber/*Source*: Dinas Kependudukan dan Catatan Sipil Kabupaten Merauke

<https://meraukekab.bps.go.id>

04

# SOSIAL DAN KESEJAHTERAAN RAKYAT

## SOCIAL AND WELFARE

### JUMLAH SEKOLAH DISTRIK NGGUTI



TK 1

SD 7

SMP 2



## ULASAN

Pada tahun 2023, jumlah sekolah di Distrik Ngguti sebanyak 10 (sepuluh) unit, terdiri dari 1 unit taman kanak-kanak, 7 unit sekolah dasar dan 2 unit sekolah menengah pertama. Belum ada sekolah menengah atas di Distrik Ngguti. Dari setiap kampung yang ada di Distrik Ngguti sudah tersedia sekolah dasar. Sedangkan tingkat SMP hanya tersedia di Kampung Taga Epe. Untuk tingkat SMA para pelajar harus menempuh perjalanan ke Distrik Tetangga ataupun Kabupaten tetangga untuk dapat mengenyam pendidikan tingkat SMA.

Fasilitas kesehatan yang tersedia di Distrik Ngguti yaitu 1 unit puskesmas rawat inap.

Di tahun 2022 terdapat 6 tempat peribadatan di Distrik Ngguti, yang terdiri dari 1 tempat peribadatan Kristen Protestan dan 5 tempat peribadatan Kristen Katolik.

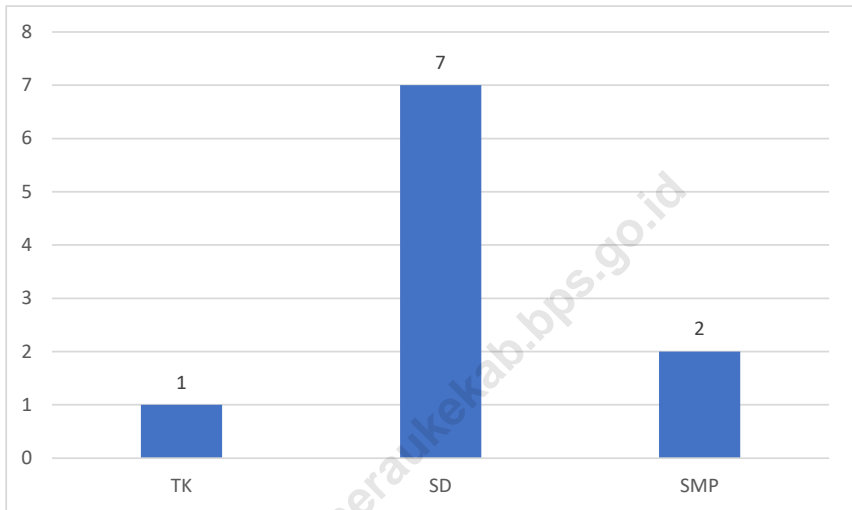
## DESCRIPTION

*In 2023, the number of schools in Ngguti District will be 10 (ten) units, consisting of 1 kindergarten unit, 6 elementary school units and 2 junior high school units. There is no high school yet in Ngguti District. In every village in Ngguti District there is an elementary school. Meanwhile, junior high school level is only available in Taga Epe Village. At the high school level, students have to travel to neighboring districts or neighboring districts to receive high school level education.*

*The health facilities available in Ngguti District are 1 inpatient health center unit.*

*In 2022 there will be 6 places of worship in Ngguti District, consisting of 1 Protestant Christian place of worship and 5 Catholic Christian places of worship.*

**Gambar 4.1** Jumlah Sekolah Menurut Tingkat Pendidikan di Distrik Ngguti , 2023/2024  
**Figures**



Sumber/Source : Kementerian Pendidikan , Kebudayaan, Riset, dan Teknologi , Sistem Data Pokok Pendidikan, data Semester ganjil

## 1.1 PENDIDIKAN EDUCATION

**Tabel 4.2.1** Banyaknya Desa<sup>1</sup>/Kelurahan yang Memiliki Fasilitas Sekolah Menurut Tingkat Pendidikan di Distrik Ngguti, 2021–2023  
**Table** *Number of Villages<sup>1</sup>/Kelurahan Having Educational Facilities by Educational Level in Ngguti District, 2021–2023*

Tingkat Pendidikan Educational Level	2021 <sup>2</sup>	2022 <sup>3</sup>	2023 <sup>3</sup>
(1)	(2)	(3)	(4)
Sekolah Dasar (SD) <i>Primary School</i>	6	6	...
Madrasah Ibtidaiyah (MI) <i>Madrasah Ibtidaiyah</i>	-	-	...
Sekolah Menengah Pertama (SMP) <i>Junior High School</i>	1	1	...
Madrasah Tsanawiyah (MTs) <i>Madrasah Tsanawiyah (MTs)</i>	-	-	...
Sekolah Menengah Atas (SMA) <i>Senior High School</i>	-	-	...
Sekolah Menengah Kejuruan (SMK) <i>Vocational High School</i>	-	-	...
Madrasah Aliyah (MA) <i>Madrasah Aliyah</i>	-	-	...
Akademi/Perguruan Tinggi <i>Academy/University</i>	-	-	...

Catatan/Note: <sup>1</sup>Desa pada tabel ini termasuk Unit Permukiman Transmigrasi (UPT) yang masih dibina oleh kementerian terkait/  
*Villages in this table include Transmigration Settlement Unit which is still fostered by the relevant ministries.*

Sumber/Source: <sup>2</sup>Badan Pusat Statistik, Pendataan Potensi Desa (Podes)/BPS-Statistics Indonesia, *Village Potential Data Collecting*  
<sup>3</sup>...

**Tabel 4.2.2** Jumlah Sekolah Menurut Tingkat Pendidikan di Distrik Ngguti, 2022/2023 dan 2023/2024  
**Table** Number of Schools by Educational Level in Ngguti District, 2022/2023 and 2023/2024

Tingkat Pendidikan Educational Level	Negeri/Public		Swasta/Private		Jumlah/Total	
	2022/2023	2023/2024	2022/2023	2023/2024	2022/2023	2023/2024
(1)	(2)	(3)	(4)	(5)	(6)	(7)
Taman Kanak-Kanak (TK) <sup>1</sup> /Kindergarten <sup>1</sup>	-	-	1	1	1	1
Raudatul Athfal (RA) <sup>2</sup> Raudatul Athfal (RA) <sup>2</sup>	-	...	-	...	-	...
Sekolah Dasar (SD) <sup>1</sup> Elementary Schools <sup>1</sup>	-	-	7	7	7	7
Madrasah Ibtidaiyah (MI) <sup>2</sup> /Madrasah Ibtidaiyah (MI) <sup>2</sup>	-	...	-	...	-	...
Sekolah Menengah Pertama (SMP) <sup>1</sup> /Junior High Schools <sup>1</sup>	2	2	-	-	2	2
Madrasah Tsanawiyah (MTs) <sup>2</sup> /Madrasah Tsanawiyah (MTs) <sup>2</sup>	-	...	-	...	-	...
Sekolah Menengah Atas (SMA) <sup>1</sup> /Senior High Schools <sup>1</sup>	-	...	-	...	-	...
Sekolah Menengah Kejuruan (SMK) <sup>1</sup> Vocational High Schools <sup>1</sup>	-	...	-	...	-	...
Madrasah Aliyah (MA) <sup>2</sup> Madrasah Aliyah (MA) <sup>2</sup>	-	...	-	...	-	...

Catatan/Note: <sup>3</sup> Seluruh Raudatul Athfal (RA) berstatus swasta/All Raudatul Athfal (RA) are private

Sumber/Source: <sup>1</sup> Kementerian Pendidikan, Kebudayaan, Riset, dan Teknologi, Sistem Data Pokok Pendidikan, data semester genap/ Ministry of Education, Culture, Research, and Technology; Basic Education Data System, even semester report data

<sup>2</sup> Kementerian Agama, EMIS, data semester genap/Ministry of Religious Affairs, EMIS, genap semester report data



**Tabel** 4.2.3  
**Table**

**Jumlah Guru Menurut Tingkat Pendidikan di Distrik Ngguti, 2022/2023 dan 2023/2024**  
**Number of Teachers by Educational Level in Ngguti District, 2022/2023 and 2023/2024**

Tingkat Pendidikan Educational Level	Negeri/Public		Swasta/Private		Jumlah/Total	
	2022/2023	2023/2024	2022/2023	2023/2024	2022/2023	2023/2024
(1)	(2)	(3)	(4)	(5)	(6)	(7)
Taman Kanak-Kanak (TK) <sup>1</sup> /Kindergarten <sup>1</sup>	-	-	5	4	5	4
Raudatul Athfal (RA) <sup>2</sup> Raudatul Athfal (RA) <sup>2</sup>	-	...	-	...	-	...
Sekolah Dasar (SD) <sup>1,3</sup> Elementary Schools <sup>1,3</sup>	-	-	38	34	38	34
Madrasah Ibtidaiyah (MI) <sup>2</sup> /Madrasah Ibtidaiyah (MI) <sup>2</sup>	-	...	-	...	-	...
Sekolah Menengah Pertama (SMP) <sup>1,3</sup> Junior High Schools <sup>1,3</sup>	22	26	-	-	22	26
Madrasah Tsanawiyah (MTs) <sup>2</sup> /Madrasah Tsanawiyah (MTs) <sup>2</sup>	-	...	-	...	-	...
Sekolah Menengah Atas (SMA) <sup>1,3</sup> /Senior High Schools <sup>1,3</sup>	-	...	-	...	-	...
Sekolah Menengah Kejuruan (SMK) <sup>1,3</sup> Vocational High Schools <sup>1,3</sup>	-	...	-	...	-	...
Madrasah Aliyah (MA) <sup>2</sup> Madrasah Aliyah (MA) <sup>2</sup>	-	...	-	...	-	...

Catatan/Note: <sup>3</sup> Jumlah guru termasuk kepala sekolah dan guru/The total of teachers including headmaster and teacher.

Sumber/Source: <sup>1</sup> Kementerian Pendidikan, Kebudayaan, Riset, dan Teknologi, Sistem Data Pokok Pendidikan, data semester genap/ Ministry of Education, Culture, Research, and Technology, Basic Education Data System, even semester report data

<sup>2</sup> Kementerian Agama, EMIS, data semester genap/Ministry of Religious Affairs, EMIS, even semester report data

**Tabel 4.2.4** Jumlah Murid Menurut Tingkat Pendidikan di Distrik Ngguti, 2022/2023 dan 2023/2024  
**Table** Number of Pupils by Educational Level in Ngguti District, 2022/2023 and 2023/2024

Tingkat Pendidikan Educational Level	Negeri/Public		Swasta/Private		Jumlah/Total	
	2022/2023	2023/2024	2022/2023	2023/2024	2022/2023	2023/2024
(1)	(2)	(3)	(4)	(5)	(6)	(7)
Taman Kanak-Kanak (TK) <sup>1</sup> /Kindergarten <sup>1</sup>	-	-	127	124	127	124
Raudatul Athfal (RA) <sup>2</sup> Raudatul Athfal (RA) <sup>2</sup>	-	...	-	...	-	...
Sekolah Dasar (SD) <sup>1</sup> Elementary Schools <sup>1</sup>	-	-	988	1.041	988	1.041
Madrasah Ibtidaiyah (MI) <sup>2</sup> /Madrasah Ibtidaiyah (MI) <sup>2</sup>	-	...	-	...	-	...
Sekolah Menengah Pertama (SMP) <sup>1</sup> /Junior High Schools <sup>1</sup>	272	293	-	-	272	293
Madrasah Tsanawiyah (MTs) <sup>2</sup> /Madrasah Tsanawiyah (MTs) <sup>2</sup>	-	...	-	...	-	...
Sekolah Menengah Atas (SMA) <sup>1</sup> /Senior High Schools <sup>1</sup>	-	...	-	...	-	...
Sekolah Menengah Kejuruan (SMK) <sup>1</sup> Vocational High Schools <sup>1</sup>	-	...	-	...	-	...
Madrasah Aliyah (MA) <sup>2</sup> Madrasah Aliyah (MA) <sup>2</sup>	-	...	-	...	-	...

Catatan/Note: ...

Sumber/Source: <sup>1</sup> Kementerian Pendidikan, Kebudayaan, Riset, dan Teknologi, Sistem Data Pokok Pendidikan, data semester genap/  
 Ministry of Education, Culture, Research, and Technology, Basic Education Data System, even semester report data

<sup>2</sup> Kementerian Agama, EMIS, data semester genap/Ministry of Religious Affairs, EMIS, even semester report data

## 1.1 KESEHATAN HEALTH

**Tabel 4.2.5** Banyaknya Desa<sup>1</sup>/Kelurahan yang Memiliki Sarana Kesehatan Menurut Jenis Sarana Kesehatan di Distrik Ngguti, 2021–2023  
**Number of Villages<sup>1</sup>/Kelurahan Health Facilities by Type of Health Facilities in Ngguti District, 2021–2023**

Jenis Sarana Kesehatan Type of Health Facilities	2021 <sup>2</sup>	2022 <sup>3</sup>	2023 <sup>3</sup>
(1)	(2)	(3)	(4)
Rumah Sakit <i>Hospital</i>	-	-	...
Rumah Sakit Bersalin <i>Maternity Hospital</i>	-	-	...
Poliklinik/Balai Pengobatan <i>Polyclinic</i>	1	-	...
Puskesmas Rawat Inap <i>Public Health Center with Inpatient Care</i>	1	1	...
Puskesmas Tanpa Rawat Inap <i>Public Health Center without Inpatient Care</i>	-	-	...
Apotek <i>Pharmacy</i>	-	-	...

Catatan/Note: <sup>1</sup>Desa pada tabel ini termasuk Unit Permukiman Transmigrasi (UPT) yang masih dibina oleh kementerian terkait/  
*Villages in this table include Transmigration Settlement Unit which is still fostered by the relevant ministries.*

Sumber/Source: <sup>2</sup>Badan Pusat Statistik, Pendataan Potensi Desa (Podes)/BPS-Statistics Indonesia, Village Potential Data Collecting  
<sup>3</sup>...

## 1.1 AGAMA DAN SOSIAL LAINNYA RELIGION AND OTHER SOCIAL AFFAIRS

**Tabel 4.2.6** Jumlah Tempat Peribadatan Menurut Desa/Kelurahan di Distrik Ngguti, 2023  
**Table** Number of Worship Places by Villages/Kelurahan in Ngguti District, 2023

Desa/Kelurahan Village/Kelurahan	Masjid Mosque	Mushola Pray Room	Gereja Protestan Protestant Church	Gereja Katholik Catholic Church	Pura Temple	Vihara
(1)	(2)	(3)	(4)	(5)	(6)	(7)
Po Epe	-	-	...	...	-	-
Taga Epe	-	-	...	...	-	-
Nakias	-	-	...	...	-	-
Salam Epe	-	-	...	...	-	-
Yawimu	-	-	...	...	-	-
Yomop	-	-	...	...	-	-
<b>Ngguti</b>	-	-	1	5	-	-

Sumber/Source: Kementerian Agama Kabupaten Merauke

05

**PERTANIAN  
AGRICULTURE**



**PRODUKSI SAYURAN DISTRIK NGGUTI**

**SAWI/PETSAI**

**36 KUINTAL**



## **ULASAN**

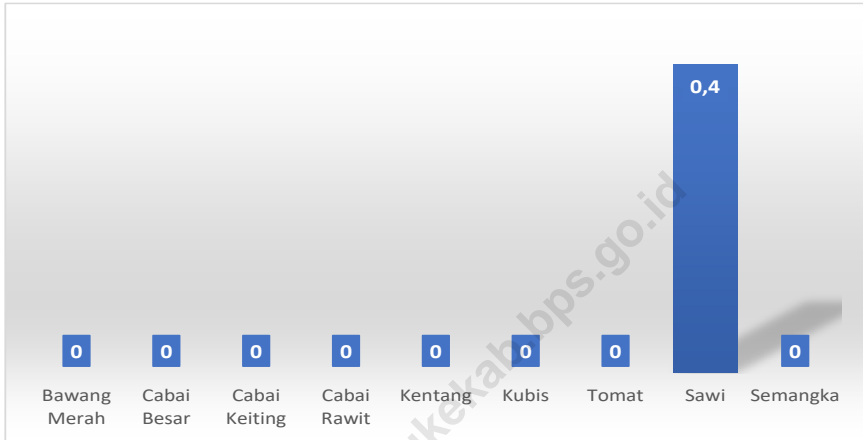
Jenis tanaman hortikultura semusim belum banyak dibudidayakan di Distrik Ngguti. Pada tahun 2023, dari beberapa jenis sayuran dan buah-buahan semusim, hanya terdapat luas panen sawi sebesar 0,4 hektar dengan jumlah produksi 36 kuintal.

## **DESCRIPTION**

*There are not many types of annual horticultural plants cultivated in Ngguti District. In 2023, of several types of seasonal vegetables and fruit, there will only be a mustard harvest area of 0.4 hectares with a total production of 36 quintals.*

<https://meraukekab.bps.go.id>

**Gambar 5.1** Luas Panen Tanaman Sayuran dan Buah-buahan Semusim Menurut Jenis Tanaman di Distrik Ngguti (ha),2023  
**Figures**



Sumber/Source : Dinas Tanaman Pangan, Hortikultura, dan Perkebunan Kabupaten Merauke



**Tabel** 5.1  
**Table**

**Luas Panen Tanaman Sayuran dan Buah-buahan Semusim Menurut Jenis Tanaman di Distrik Ngguti (ha), 2020–2023**  
**Harvested Area of Seasonal Vegetables and Fruits by Kind of Plant in Ngguti District (ha), 2020–2023**

Jenis Tanaman Kind of Plants	2020	2021	2022	2023
(1)	(2)	(3)	(4)	(5)
<b>Sayuran/Vegetables:</b>				
Bawang Merah/ Shallots	-	-	-	-
Cabai Besar/TW/Teropong Chili/Big Chili	-	-	-	-
Cabai Keiting Curly Chili	-	-	-	-
Cabai Rawit Chili/Cayenne Pepper	-	-	-	-
Kentang/Potato	-	-	-	-
Kubis/Cabbage	-	-	-	-
Tomat/Tomato	-	-	-	-
Sawi	...	...	...	0,4
<b>Buah–buahan/Fruits:</b>				
Semangka	-	-	-	-

Catatan/Note: ...

Sumber/Source: Badan Pusat Statistik, Statistik Pertanian Hortikultura SPH-SBS/BPS-Statistics Indonesia, Agricultural Statistic for Horticulture SPH-SBS

**Tabel 5.2** **Produksi Tanaman Sayuran dan Buah-buahan Semusim Menurut Jenis Tanaman di Distrik Ngguti (kuintal), 2020–2023**  
**Production of Seasonal Vegetables and Fruits by Kind of Plant in Ngguti District (quintal), 2020–2023**

Jenis Tanaman Kind of Plants	2020	2021	2022	2023
(1)	(2)	(3)	(4)	(5)
<b>Sayuran/Vegetables:</b>				
Bawang Merah/Shallots	-	-	-	-
Cabai Besar/TW/Teropong Chili/Big Chili	-	-	-	-
Cabai Keiting Curly Chili	-	-	-	-
Cabai Rawit Chili/Cayenne Pepper	-	-	-	-
Kentang/Potato	-	-	-	-
Kubis/Cabbage	-	-	-	-
Tomat/Tomato	-	-	-	-
Sawi	...	...	...	36
<b>Buah–buahan/Fruits:</b>				
Semangga	-	-	-	-

Catatan/Note: ...

Sumber/Source: Badan Pusat Statistik, Statistik Pertanian Hortikultura SPH-SBS/BPS-Statistics Indonesia, Agricultural Statistic for Horticulture SPH-SBS

**Tabel** 5.3  
**Table**

**Luas Panen Tanaman Biofarmaka Menurut Jenis Tanaman di Distrik Ngguti (m<sup>2</sup>), 2020–2023**  
**Harvested Area of Medicinal Plants by Kind of Plant in Ngguti District (m<sup>2</sup>), 2020–2023**

Jenis Tanaman Kind of Plants	2020	2021	2022	2023
(1)	(2)	(3)	(4)	(5)
Jahe/Ginger	...	...	...	...
Laos/Lengkuas/Galanga	...	...	...	...
Kencur/East Indian Galangal	...	...	...	...
Kunyit/Turmeric	...	...	...	...
Komoditas daerah	...	...	...	...
Komoditas daerah	...	...	...	...

Catatan/Note: ...

Sumber/Source: Badan Pusat Statistik, Statistik Pertanian Hortikultura SPH-TBF/BPS-Statistics Indonesia, Agricultural Statistic for Horticulture SPH-TBF

**Tabel 5.4**      **Produksi Tanaman Biofarmaka Menurut Jenis Tanaman di Distrik Ngguti (kg), 2020–2023**  
**Table**      **Production of Medicinal Plants by Kind of Plant in Ngguti District (kg), 2020–2023**

Jenis Tanaman Kind of Plants	2020	2021	2022	2023
(1)	(2)	(3)	(4)	(5)
Jahe/Ginger	...	...	...	...
Laos/Lengkuas/Galanga	...	...	...	...
Kencur/East Indian Galangal	...	...	...	...
Kunyit/Turmeric	...	...	...	...
Komoditas daerah	...	...	...	...
Komoditas daerah	...	...	...	...

Catatan/Note: ...

Sumber/Source: Badan Pusat Statistik, Statistik Pertanian Hortikultura SPH-TBF/BPS-Statistics Indonesia, Agricultural Statistic for Horticulture SPH-TBF

**Tabel** 5.5  
**Table**

**Luas Panen Tanaman Hias Menurut Jenis Tanaman di  
Distrik Ngguti (m<sup>2</sup>), 2020–2023**  
**Harvested Area of Ornamental Plants by Kind of Plant in  
Ngguti District (m<sup>2</sup>), 2020–2023**

Jenis Tanaman Kind of Plants	2020	2021	2022	2023
(1)	(2)	(3)	(4)	(5)
Anggrek Pot/Pot Orchid	...	...	...	...
Anggrek Potong/Cut Orchid	...	...	...	...
Krisan/Chrysantemum	...	...	...	...
Mawar/Rose	...	...	...	...
Sedap Malam/Tuberose	...	...	...	...
Komoditas daerah	...	...	...	...
Komoditas daerah	...	...	...	...

Catatan/Note: ...

Sumber/Source: Badan Pusat Statistik, Statistik Pertanian Hortikultura SPH-TH/BPS-Statistics Indonesia, Agricultural Statistik for Horticulture SPH-TH

**Tabel 5.6** **Produksi Tanaman Hias Menurut Jenis Tanaman di Distrik Ngguti (tangkai), 2020–2023**  
**Table** **Production of Ornamental Plants by Kind of Plant in Ngguti District (stalks), 2020–2023**

Jenis Tanaman <i>Kind of Plants</i>	2020	2021	2022	2023
(1)	(2)	(3)	(4)	(5)
Anggrek Pot/ <i>Pot Orchid</i>	...	...	...	...
Anggrek Potong/ <i>Cut Orchid</i>	...	...	...	...
Krisan/ <i>Chrysantemum</i>	...	...	...	...
Mawar/ <i>Rose</i>	...	...	...	...
Sedap Malam/ <i>Tuberose</i>	...	...	...	...
Komoditas daerah	...	...	...	...
Komoditas daerah	...	...	...	...

Catatan/*Note*: ...

Sumber/*Source*: Badan Pusat Statistik, Statistik Pertanian Hortikultura SPH-TH/BPS-Statistics Indonesia, *Agricultural Statistik for Horticulture SPH-TH*

**Tabel** 5.7  
**Table**

**Produksi Buah-Buahan dan Sayuran Tahunan Menurut Jenis Tanaman di Distrik Ngguti (kuintal), 2020–2023**  
**Production of Annual Fruits and Vegetables by Kind of Plant in Ngguti District (quintal), 2020–2023**

Jenis Tanaman <i>Kind of Plants</i>	2020	2021	2022	2023
(1)	(2)	(3)	(4)	(5)
<b>Buah–Buahan/Fruits:</b>	...	...	...	...
Mangga/ <i>Mango</i>	...	...	...	...
Durian/ <i>Durian</i>	...	...	...	...
Jeruk Siam/ <i>Keprok/Orange/Tangerine</i>	...	...	...	...
Pisang/ <i>Banana</i>	...	...	...	...
Pepaya/ <i>Papaya</i>	...	...	...	...
Salak/ <i>Snakefruit</i>	...	...	...	...
Komoditas daerah	...	...	...	...
Komoditas daerah	...	...	...	...
<b>Sayuran/Vegetables:</b>	...	...	...	...
Komoditas daerah	...	...	...	...
Komoditas daerah	...	...	...	...

Catatan/Note: ...

Sumber/Source: Badan Pusat Statistik, Statistik Pertanian Hortikultura SPH-BST/BPS-Statistics Indonesia, Agricultural Statistic for Horticulture SPH-BST

<https://meraukekab.bps.go.id>





06

**PARIWISATA, TRANSPORTASI, DAN KOMUNIKASI**  
***TOURISM, TRANSPORTATION, AND COMMUNICATION***

<https://meraukekab.bps.go.id>



**1.1 PARIWISATA  
TOURISM**

**Tabel 6.7.1 Jumlah Sarana Akomodasi Menurut Desa/Kelurahan dan Jenis Akomodasi di Distrik Ngguti, 2023**  
**Table Number of Accomodation Facilities by Villages/Kelurahan and Type of Accomodation in Ngguti District, 2023**

<b>Desa/Kelurahan Village/Kelurahan</b>	<b>Hotel</b>	<b>Penginapan Inn</b>
(1)	(2)	(3)
Po Epe	...	...
Taga Epe	...	...
Nakias	...	...
Salam Epe	...	...
Yawimu	...	...
Yomop	...	...
<b>Ngguti</b>	...	...

Catatan/Note: ...

Sumber/Source: ...

## 1.1 TRANSPORTASI TRANSPORTATION

**Tabel 6.7.2** Prasarana dan Sarana Transportasi Antardesa/Kelurahan Menurut Desa/Kelurahan di Distrik Ngguti, 2023  
**Table** *Inter-Villages/Kelurahan Transportation Infrastructure and Facilities by Villages/Kelurahan in Ngguti District, 2023*

Desa/Kelurahan Village/Kelurahan	Jenis Prasarana Transportasi Type of Transportation Infrastructure	Keberadaan Angkutan Umum Availability of Public Transportation
(1)	(2)	(3)
Po Epe	...	...
Taga Epe	...	...
Nakias	...	...
Salam Epe	...	...
Yawimu	...	...
Yomop	...	...

Isian kolom (2): "Darat", "Air", "Darat dan Air", "Udara"

Isian Kolom (3): "Ada, dengan trayek tetap", "Ada, tanpa trayek tetap",  
"Tidak ada angkutan umum"

Lanjutan Tabel/*Continued Table 6.2.1*

Desa/Kelurahan <i>Village/Kelurahan</i>	Jenis Permukaan Jalan Darat Terluas <i>Type of The Widest Road Surface</i>	Dapat Dilalui Kendaraan Bermotor Roda 4 atau Lebih <i>Passable by Vehicle with 4 or more Wheels</i>
(1)	(4)	(5)
Po Epe	...	...
Taga Epe	...	...
Nakias	...	...
Salam Epe	...	...
Yawimu	...	...
Yomop	...	...

Catatan/*Note*: ...

Sumber/*Source*: ...

- Jika kolom (2) berisi "Air" atau "Udara", maka kolom (4) dan (5) diisikan "-"
- Jika kolom (2): "Darat" atau "Darat dan Air" maka:  
 isian kolom (4): "Aspal/Beton", "Diperkeras (kerikil, batu, dll)", "Tanah",  
 "Lainnya"  
 Isian Kolom (5): "Sepanjang tahun", "Sepanjang tahun kecuali saat kondisi  
 tertentu", "Tidak dapat dilalui sepanjang tahun"

## 1.1 KOMUNIKASI COMMUNICATION

**Tabel 6.7.3** Keberadaan Kantor Pos/Pos Pembantu/Rumah Pos, Pos Keliling, dan Perusahaan/Agen Jasa Ekspedisi Swasta Menurut Desa/Kelurahan di Distrik Ngguti, 2023  
*Number of Post Office/Subsidiary of Post Office, Mobile Portal Service, Private Expedition Service Company by Villages/Kelurahan in Ngguti District, 2023*

Desa/Kelurahan <i>Village/Kelurahan</i>	Kantor Pos/Pos Pembantu/Rumah Pos <i>Post Office/Subsidiary of Post Office</i>	Pos Keliling <i>Mobile Portal Service</i>	Perusahaan/Agen Jasa Ekspedisi Swasta <i>Private Expedition Service Company</i>
(1)	(2)	(3)	(4)
Po Epe	...	...	...
Taga Epe	...	...	...
Nakias	...	...	...
Salam Epe	...	...	...
Yawimu	...	...	...
Yomop	...	...	...
<b>Ngguti</b>	...	...	...

Catatan/Note: ...

Sumber/Source: ...

Isian kolom (2) dan (4): "Beroperasi", "Jarang Beroperasi", "Tidak beroperasi", "Tidak Ada"

Isian kolom (3): "Ada", "tidak ada"

**Tabel** 6.7.4  
**Table**

**Jumlah Menara Telepon seluler dan Operator Layanan Komunikasi Telepon Seluler Menurut Desa/Kelurahan di Distrik Ngguti, 2023**  
**Number of Base Transceiver Station (BTS) and Cellular Phone Communication Service Operators by Villages/ Kelurahan in Ngguti District, 2023**

Desa/Kelurahan Village/Kelurahan	Jumlah Menara Telepon seluler Number of Base Transceiver Station (BTS)	Jumlah Operator Layanan Komunikasi Telepon Seluler Cellular Phone Communication Service Operators
(1)	(2)	(3)
Po Epe	...	...
Taga Epe	...	...
Nakias	...	...
Salam Epe	...	...
Yawimu	...	...
Yomop	...	...
<b>Ngguti</b>	...	...

Catatan/Note: ...

Sumber/Source: ...

**Tabel**  
**Table** 6.7.5

**Kekuatan Sinyal Telepon Seluler dan Jenis Sinyal Internet  
Telepon Seluler Menurut Desa/Kelurahan di Distrik  
Ngguti, 2023**  
*The Strenght of Cellular Phone Signal by Villages/Kelurahan  
in Ngguti District, 2023*

Desa/Kelurahan Village/Kelurahan	Kekuatan Sinyal Telepon Seluler The Strenght of Cellular Phone Signal	Jenis Sinyal Internet Telepon Seluler Type of Cellular Phone Signal
(1)	(2)	(3)
Po Epe	...	...
Taga Epe	...	...
Nakias	...	...
Salam Epe	...	...
Yawimu	...	...
Yomop	...	...
<b>Ngguti</b>	...	...

Catatan/Note: ...

Sumber/Source: ...

Isian kolom 2: "Sangat kuat", "Kuat", "Lemah", "Tidak ada sinyal"  
Isian Kolom (3): " 4G/LTE", " 3G/H/H+/EVDO", " 2,5G/E/GPRS", " Tidak ada  
sinyal internet"  
jika kolom (2) berisi "Tidak ada sinyal" maka kolom (3) diisi "-"





07

**PERBANKAN, KOPERASI, DAN PERDAGANGAN**  
***BANKING, COOPERATIVE, AND TRADE***

<https://meraukekab.bp.go.id>



**Tabel** 7.1  
**Table**

**Banyaknya Sarana Lembaga Keuangan Bank Menurut Desa/Kelurahan dan Jenis Bank di Distrik Ngguti, 2023**  
**Number of Bank by Villages/Kelurahan and Type of Bank in Ngguti District, 2023**

<b>Desa/Kelurahan Village/Kelurahan</b>	<b>Bank Umum Pemerintah Government Bank</b>	<b>Bank Umum Swasta Private Bank</b>	<b>Bank Perkreditan Rakyat (BPR) Rural Bank</b>
(1)	(2)	(3)	(4)
Po Epe	...	...	...
Taga Epe	...	...	...
Nakias	...	...	...
Salam Epe	...	...	...
Yawimu	...	...	...
<b>Ngguti</b>	...	...	...

Catatan/Note: ...

Sumber/Source: ...

**Tabel** 7.2  
**Table**

**Banyaknya Koperasi Aktif Menurut Menurut Desa/  
Kelurahan dan Jenis Koperasi di Distrik Ngguti, 2023**  
*Number of Cooperative by Villages/Kelurahan and Type of  
Cooperative in Ngguti District, 2023*

<b>Desa/Kelurahan</b> <i>Village/Kelurahan</i>	<b>Koperasi Unit Desa (KUD)</b> <i>Village Cooperative Unit</i>	<b>Koperasi Industri Kecil dan Kerajinan Rakyat (Kopinkra)</b> <i>Small Industry and Citizen Handicraft Cooperative</i>
(1)	(2)	(3)
Po Epe	...	...
Taga Epe	...	...
Nakias	...	...
Salam Epe	...	...
Yawimu	...	...
Yomop	...	...
<b>Ngguti</b>	...	...

Lanjutan Tabel/*Continued Table 7.2*

<b>Desa/Kelurahan Village/Kelurahan</b>	<b>Koperasi Simpan Pinjam (Kospin) Savings and Loan Cooperative</b>	<b>Koperasi Lainnya Other Cooperative</b>
(1)	(4)	(5)
Po Epe	...	...
Taga Epe	...	...
Nakias	...	...
Salam Epe	...	...
Yawimu	...	...
Yomop	...	...
<b>Ngguti</b>	...	...

Catatan/Note: ...

Sumber/Source: ...

**Tabel** 7.3  
**Table**

**Banyaknya Sarana Perdagangan Menurut Desa/Kelurahan dan Jenis Sarana Perdagangan di Distrik Ngguti, 2023**  
**Number of Trade Facilities by Villages/Kelurahan and Type of Trade Facilities in Ngguti District, 2023**

<b>Desa/Kelurahan Village/Kelurahan</b>	<b>Kelompok Pertokoan Shopping Complexs</b>	<b>Pasar dengan Bangunan Permanen Markets in Permanent Building</b>	<b>Pasar dengan Bangunan Semi Permanen Market in Semi Permanent Building</b>
(1)	(2)	(3)	(4)
Po Epe	...	...	...
Taga Epe	...	...	...
Nakias	...	...	...
Salam Epe	...	...	...
Yawimu	...	...	...
Yomop	...	...	...
<b>Ngguti</b>	...	...	...

Lanjutan Tabel/*Continued Table 7.3*

<b>Desa/Kelurahan Village/Kelurahan</b>	<b>Pasar tanpa Bangunan Market without Permanent Building</b>	<b>Mini Market/ Swalayan/ Supermarket Mini Market/Swalayan/ Supermarket</b>	<b>Restoran/ Rumah Makan Restaurant/ Food Stall</b>
(1)	(5)	(6)	(7)
Po Epe	...	...	...
Taga Epe	...	...	...
Nakias	...	...	...
Salam Epe	...	...	...
Yawimu	...	...	...
Yomop	...	...	...
<b>Ngguti</b>	...	...	...

Catatan/Note: ...

Sumber/Source: ...

## DAFTAR PUSTAKA/BIBLIOGRAPHY

Direktorat Jenderal Hortikultura & Badan Pusat Statistik. 2022. *Pedoman Statistik Pertanian Hortikultura (SPH)*. Jakarta: Kementerian Pertanian.

Direktorat Statistik Ketahanan Sosial. 2021. *Buku 3: Konsep dan Definisi Podes 2021*. Jakarta: Badan Pusat Statistik.

.....

.....

<https://meraukekab.bps.go.id>







**ST 2023**

**SENSUS PERTANIAN  
CENSUS OF AGRICULTURE**

**BerAKHLAK**

Berorientasi Pelayanan Akuntabel Kompeten  
Harmonis Loyal Adaptif Kolaboratif

**#bangga  
#melayani  
#bangsa**

# DATA

## MENCERDASKAN BANGSA



**Badan Pusat Statistik  
Kabupaten Merauke**

Jl. R.E. Martadinata No. 2 Merauke-Papua

Homepage: <http://meraukekab.bps.go.id>

email: [bps9401@bps.go.id](mailto:bps9401@bps.go.id)