

Taman Suropati

# KECAMATAN MENTENG DALAM ANGKA

*MENTENG DISTRICT  
IN FIGURES*

VOLUME XXXI, 2024

# 2024

2024

2024



**BADAN PUSAT STATISTIK  
KOTA JAKARTA PUSAT  
BPS-STATISTICS OF JAKARTA PUSAT  
MUNICIPALITY**



# KECAMATAN MENTENG DALAM ANGKA

*MENTENG DISTRICT  
IN FIGURES*

# 2024

Volume XXXI, 2024



**BADAN PUSAT STATISTIK  
KOTA JAKARTA PUSAT  
BPS-STATISTICS OF JAKARTA PUSAT  
MUNICIPALITY**

## **KECAMATAN MENTENG DALAM ANGKA**

### ***Menteng District in Figures***

**2024**

Volume XXXI, 2024

Katalog/Catalogue: 1102001.3173020

Nomor Publikasi/Publication Number: 31730.24017

Ukuran Buku/*Book Size*: 14,8 cm x 21 cm

Jumlah Halaman/*Number of Pages* : xxvi+106 hal/*pages*

Penyusun Naskah/*Manuscript Drafter*:

BPS Kota Jakarta Pusat

*BPS-Statistics of Jakarta Pusat Municipality*

Penyunting/*Editor*:

BPS Kota Jakarta Pusat

*BPS-Statistics of Jakarta Pusat Municipality*

Pembuat Kover/*Cover Designer*:

BPS Kota Jakarta Pusat

*BPS-Statistics of Jakarta Pusat Municipality*

Penerbit/*Publisher*

©BPS Kota Jakarta Pusat/*BPS-Statistics of Jakarta Pusat Municipality*

Sumber Ilustrasi/*Illustration Source* <https://unsplash.com>

Dilarang mereproduksi dan/atau menggandakan sebagian atau seluruh isi buku ini untuk tujuan komersial tanpa izin tertulis dari Badan Pusat Statistik Kota Jakarta Pusat. *It is prohibited to reproduce and/or duplicate part or all of this book for commercial purpose without permission from BPS-Statistics of Jakarta Pusat Municipality.*

**TIM PENYUSUN/COMPILERS**  
**KECAMATAN MENTENG DALAM ANGKA**  
*Menteng District in Figures*  
**2024**

Volume XXXI, 2024

**Pengarah/Director**  
Undich Sadewo Sunu

**Penanggung Jawab/Persons in Charge**  
Agus Sucipto

**Penyunting/Editors**  
Agus Sucipto • Arya Aji Kusuma

**Pengolah Data dan Penulis Naskah/Data Processor and Writers**  
Rizki Hardinata

**Penata Letak/Layout Designers**  
Arya Aji Kusuma

**Penerjemah/Translators**  
Arya Aji Kusuma



## **KONTRIBUTOR DATA/DATA CONTRIBUTORS**

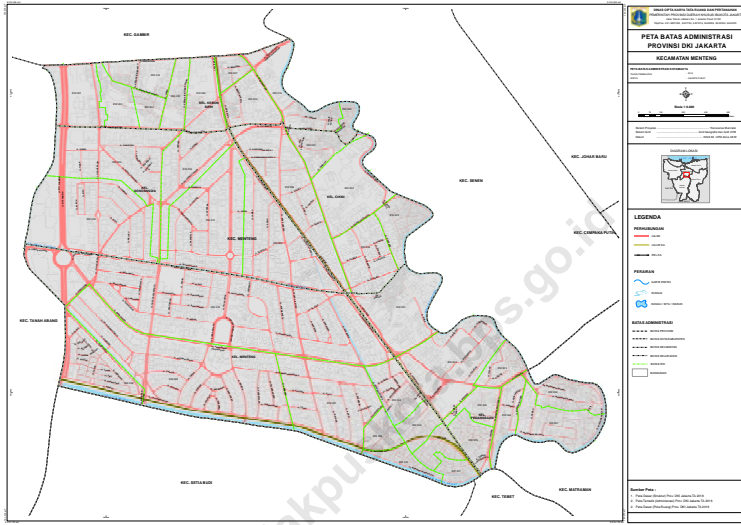
1. Kementerian Agama/*Ministry of Religious Affair*
2. Kementerian Pendidikan dan Kebudayaan/*Ministry of Education and Culture*
3. Badan Pusat Statistik/*BPS-Statistics Indonesia*
4. Pemerintahan Kecamatan Menteng

<https://jakpuskota.bps.go.id>





# PETA WILAYAH KECAMATAN MENTENG MAP OF MENTENG DISTRICT





**KEPALA BPS KOTA JAKARTA PUSAT**  
**HEAD OF BPS-STATISTICS OF JAKARTA PUSAT MUNICIPALITY**



**UNDICH SADEWO SUNU**



## **KATA PENGANTAR**

Kecamatan Menteng Dalam Angka 2024 merupakan publikasi tahunan yang diterbitkan oleh BPS Kota Jakarta Pusat. Disadari bahwa publikasi ini belum sepenuhnya memenuhi harapan pihak pemakai data khususnya para perencana, namun diharapkan dapat membantu melengkapi penyusunan rencana pembangunan di Kecamatan Menteng, Kota Jakarta Pusat.

Publikasi ini dapat terwujud berkat kerja sama dan bantuan dari berbagai pihak baik instansi pemerintah maupun swasta. Kepada semua pihak yang telah memberikan bantuan disampaikan penghargaan dan terima kasih yang sebesar-besarnya.

Walaupun publikasi ini telah disiapkan sebaik-baiknya, namun disadari masih ada kekurangan dan kesalahan yang terjadi. Untuk perbaikan publikasi ini, tanggapan dan saran yang bersifat konstruktif dari para pemakai sangat diharapkan

Jakarta, September 2024  
Kepala BPS  
Kota Jakarta Pusat

**Undich Sadewo Sunu**

## **PREFACE**

*Menteng District in Figures 2024 is an annual publication published by Jakarta Pusat Municipality. It is realized that this publication has not fully met the expectations of data users, especially planners, but is expected to help complete the preparation of development plans in Menteng district, Jakarta Pusat Municipality.*

*This publication was made possible thanks to the cooperation and assistance of various parties, both government and private agencies. To all those who have provided assistance, we express our deepest gratitude and appreciation.*

*Although this publication has been prepared as well as possible, it is recognized that there are still shortcomings and errors that occur. For the improvement of this publication, constructive feedback and suggestions from users are highly expected.*

*Jakarta, September 2024  
Head of BPS-Statistic of  
Jakarta Pusat Municipality*

**Undich Sadewo Sunu**

**DAFTAR ISI/CONTENTS**  
**KECAMATAN MENTENG DALAM ANGKA**  
*Menteng District in Figures*  
**2024**  
Volume XXXI, 2024

	Halaman <i>Page</i>
Kata Pengantar .....	xi
Preface .....	xii
Daftar Isi/ <b>Contents</b> .....	xiii
Daftar Tabel/ <b>List of Tables</b> .....	xv
Daftar Gambar/ <b>List of Figures</b> .....	xxi
Penjelasan Umum/ <b>Explanatory Notes</b> .....	xxiii
Daftar Singkatan/ <b>List of Abbreviation</b> .....	xxv
1. Geografi/ <i>Geography</i> .....	1
2. Pemerintahan/ <i>Government</i> .....	15
3. Penduduk/ <i>Population</i> .....	27
4. Sosial dan Kesejahteraan Rakyat/ <i>Social and Welfare</i> .....	37
5. Pertanian/ <i>Agriculture</i> .....	65
6. Pariwisata, Transportasi, dan Komunikasi/ <i>Tourism, Transportation, and Communication</i> .....	79
7. Perbankan, Koperasi, dan Perdagangan/ <i>Banking, Cooperative, and Trade</i> 93	
Daftar Pustaka/ <b>Bibliography</b> .....	105





## DAFTAR TABEL/LIST OF TABLES

Tabel Table		Halaman Page
<b>1.</b>	<b>GEOGRAFI/GEOGRAPHY</b>	
1.1	Luas Daerah Menurut Kelurahan di Kecamatan Menteng, 2023 <i>Total Area by Sub-district in Menteng District, 2023</i> .....	10
1.2	Jarak ke Ibukota Kecamatan dan Ibukota Kota Menurut Kelurahan di Kecamatan Menteng (km), 2023 <i>Distance to the District Capital and Municipal Capital by Kelurahan in Menteng District (km), 2023</i> .....	11
1.3	Pengamatan Unsur Iklim Menurut Bulan di Stasiun BMKG Kemayoran, 2023 <i>Observation of Climate Elements By Months at BMKG Kemayoran Station, 2023</i> .....	12
<b>2.</b>	<b>PEMERINTAHAN/GOVERNMENT</b>	
<b>2.1</b>	<b>WILAYAH ADMINISTRATIF ADMINISTRATIVE AREA</b>	
2.1.1	Jumlah Rukun Warga (RW) dan Rukun Tetangga (RT) Menurut Kelurahan di Kecamatan Menteng, 2023 <i>Number of Rukun Warga and Rukun Tetangga by Kelurahan in Menteng District, 2023</i> .....	24
<b>2.2</b>	<b>SUMBER DAYA MANUSIA HUMAN RESOURCES</b>	
2.2.1	Jumlah Pegawai Negeri Sipil Menurut Pemerintah Daerah dan Jenis Kelamin di Kecamatan Tanah Abang, 2023 <i>Number of Civil Servants by Local Government and Sex in Tanah Abang District, 2023</i> .....	
2.2.2	Jumlah Pegawai Negeri Sipil Pemerintah Daerah Kecamatan Tanah Abang Menurut Tingkat Pendidikan dan Jenis Kelamin, 2023	

Tabel Table	Halaman Page
<i>Number of Civil Servants of Tanah Abang District Government by Educational Level and Sex, 2023 .....</i>	26
<b>3. PENDUDUK/POPULATION</b>	
3.1 Penduduk, Distribusi Persentase Penduduk, Kepadatan Penduduk, Rasio Jenis Kelamin Penduduk Menurut Kelurahan di Kecamatan Menteng, 2024 <i>Population, Percentage Distribution of Population, Population Density, and Population Sex Ratio by Kelurahan in Menteng District, 2024 .....</i>	34
3.2 Jumlah Penduduk Menurut Kelompok Umur dan Jenis Kelamin di Kecamatan Menteng, 2024 <i>Population by Age Groups and Sex in Menteng District, 2024.....</i>	36
<b>4. SOSIAL DAN KESEJAHTERAAN RAKYAT/SOCIAL AND WELFARE</b>	
<b>4.1 PENDIDIKAN EDUCATION</b>	
4.1.1 Jumlah Sekolah Menurut Tingkat Pendidikan di Kecamatan Menteng, 2023/2024 <i>Number of Schools by Educational Level in Menteng District, 2023/2024 .....</i>	44
4.1.2 Jumlah Guru Menurut Tingkat Pendidikan di Kecamatan Menteng, 2023/2024 <i>Number of Teachers by Educational Level in Menteng District, 2023/2024 .....</i>	45
4.1.3 Jumlah Murid Menurut Tingkat Pendidikan di Kecamatan Menteng, 2023/2024 <i>Number of Pupils by Educational Level in Menteng District, 2023/2024 .....</i>	46
<b>4.2 KESEHATAN HEALTH</b>	
4.2.1 Banyaknya Kelurahan yang Memiliki Sarana Kesehatan Menurut Jenis Sarana Kesehatan di Kecamatan Menteng, 2021–2023	

Tabel Table	Halaman Page
	47
4.2.2	48
<b>4.3</b>	
	50
4.3.3	51
4.3.4	52
4.3.5	53
<b>4.4</b>	
4.4.1	54

Tabel Table	Halaman Page
4.4.2	Banyaknya Kejadian Bencana Alam Menurut Kelurahan dan Jenis Bencana Alam di Kecamatan Menteng, 2023 <i>Number of Natural Disaster Events by Kelurahan and Type of Natural Disaster in Menteng District, 2023</i> ..... 55
4.4.3	Banyaknya Korban Jiwa Akibat Bencana Alam Menurut Kelurahan dan Jenis Bencana Alam di Kecamatan Menteng, 2023 <i>Number of Fatalities Due to Natural Disasters by Kelurahan and Type of Natural Disaster in Menteng District, 2023</i> ..... 58
4.4.4	Keberadaan Fasilitas/Upaya Antisipasi/Mitigasi Bencana Alam Menurut Kelurahan di Kecamatan Menteng, 2023 <i>Existence of Facilities/Efforts for Anticipation/Mitigation of Natural Disasters by Kelurahan by Kelurahan in Menteng District, 2023</i> ..... 61
4.4.5	Banyaknya Kelurahan yang Memiliki Kelompok Kegiatan Olahraga Menurut Jenis Olahraga dan Ketersediaan Fasilitas/Lapangan Olahraga di Kecamatan Menteng, 2023 <i>Number of Kelurahan Having Sport Activities Groups by Type of Sport and Availability of Sport Facilities/Fields in Menteng District, 2023</i> ..... 63
<b>5.</b>	<b>PERTANIAN/AGRICULTURE</b>
5.1	Luas Panen Tanaman Sayuran dan Buah-buahan Semusim Menurut Jenis Tanaman di Kecamatan Menteng (ha), 2020–2023 <i>Harvested Area of Seasonal Vegetables and Fruits by Kind of Plant in Menteng District (ha), 2020–2023</i> ..... 72
5.2	Produksi Tanaman Sayuran dan Buah-buahan Semusim Menurut Jenis Tanaman di Kecamatan Menteng (kuintal), 2020–2023 <i>Production of Seasonal Vegetables and Fruits by Kind of Plant in Menteng District (quintal), 2020–2023</i> ..... 73
5.3	Luas Panen Tanaman Biofarmaka Menurut Jenis Tanaman di Kecamatan Menteng (m <sup>2</sup> ), 2020–2023 <i>Harvested Area of Medicinal Plants by Kind of Plant in Menteng District (m<sup>2</sup>), 2020–2023</i> ..... 74

Tabel Table	Halaman Page	
5.4	Produksi Tanaman Biofarmaka Menurut Jenis Tanaman di Kecamatan Menteng (kg), 2020–2023 <i>Production of Medicinal Plants by Kind of Plant in Menteng District (kg), 2020–2023</i> .....	75
5.5	Luas Panen Tanaman Hias Menurut Jenis Tanaman di Kecamatan Menteng (m <sup>2</sup> ), 2020–2023 <i>Harvested Area of Ornamental Plants by Kind of Plant in Menteng District (m<sup>2</sup>), 2020–2023</i> .....	76
5.6	Produksi Tanaman Hias Menurut Jenis Tanaman di Kecamatan Menteng (tangkai), 2020–2023 <i>Production of Ornamental Plants by Kind of Plant n Menteng District (stalks), 2020–2023</i> .....	77
5.7	Produksi Buah-Buahan dan Sayuran Tahunan Menurut Jenis Tanaman di Kecamatan Menteng (kuintal), 2020–2023 <i>Production of Annual Fruits and Vegetables by Kind of Plant in Menteng District (quintal), 2020–2023</i> .....	78
<b>6.</b>	<b>PARIWISATA, TRANSPORTASI, DAN KOMUNIKASI/TOURISM, TRANSPORTATION, AND COMMUNICATION</b>	
<b>6.1</b>	<b>PARIWISATA TOURISM</b>	
6.1.1	Jumlah Sarana Akomodasi Menurut Kelurahan dan Jenis Akomodasi di Kecamatan Menteng, 2023 <i>Number of Accomodation Facilities by Kelurahan and Type of Accomodation in Menteng District, 2023</i> .....	86
<b>6.2</b>	<b>TRANSPORTASI TRANSPORTATION</b>	
6.2.1	Prasarana dan Sarana Transportasi Antarkelurahan Menurut Kelurahan di Kecamatan Menteng, 2023 <i>Inter-Kelurahan Transportation Infrastructure and Facilities by Villages/Kelurahan in Menteng District, 2023</i> .....	87

**6.3 KOMUNIKASI  
COMMUNICATION**

6.3.1	Keberadaan Kantor Pos/Pos Pembantu/Rumah Pos, Pos Keliling, dan Perusahaan/Agen Jasa Ekspedisi Swasta Menurut Kelurahan di Kecamatan Menteng, 2023 Number of Post Office/Subsidiary of Post Office, Mobile Portal Service, Private Expedition Service Company by Kelurahan in Menteng District, 2023 .....	
6.3.2	Jumlah Menara Telepon seluler dan Operator Layanan Komunikasi Telepon Seluler Menurut Kelurahan di Kecamatan Menteng, 2023 <i>Number of Base Transceiver Station (BTS) and Cellular Phone Communication Service Operators by SUB-district in Menteng District, 2023</i> .....	90
6.3.3	Kekuatan Sinyal Telepon Seluler dan Jenis Sinyal Internet Telepon Seluler Menurut Kelurahan di Kecamatan Menteng, 2023 <b><i>The Strenght of Celular Phone Signal by Sub-district in Menteng District, 2023</i></b> .....	
<b>7.</b>	<b>PERBANKAN, KOPERASI, DAN PERDAGANGAN/BANKING, COOPERATIVE, AND TRADE</b>	
7.1	Banyaknya Sarana Lembaga Keuangan Bank Menurut Desa/ Kelurahan dan Jenis Bank di Kecamatan Menteng, 2023 <i>Number of Bank by Villages/Kelurahan and Type of Bank in Menteng District, 2023</i> .....	100
7.2	Banyaknya Koperasi Aktif Menurut Menurut Kelurahan dan Jenis Koperasi di Kecamatan Menteng, 2023 <i>Number of Cooperative by Kelurahan and Type of Cooperative in Menteng District, 2023</i> .....	101
7.3	Banyaknya Sarana Perdagangan Menurut Kelurahan dan Jenis Sarana Perdagangan di Kecamatan Menteng, 2023 <i>Number of Trade Facilities by Kelurahan and Type of Trade Facilities in Menteng District, 2023</i> .....	103

## DAFTAR GAMBAR/LIST OF FIGURES

Gambar Figure		Halaman Page
1.1	Luas Daerah menurut Kelurahan (%), 2023 <i>Total Area by Sub-district (%), 2023</i> .....	8
1.2	Persentase luas Daerah menurut Kelurahan (%), 2023 <i>Total Area Percentage by Sub-district (%), 2023</i> .....	9
2.1	Jumlah Rukun Tetangga (RT), 2023 ..... <i>Number of Rukun Tetangga(RT), 2023</i> .....	22
2.2	Jumlah Rukun Warga (RW), 2023 ..... <i>Number of Rukun Warga(RW), 2023</i> .....	23
3.1	Jumlah Penduduk Laki - laki dan Perempuan di setiap Kelurahan, 2023 ..... <i>Number of Male and Female Population in each Sub-district, 2023</i> .....	32
3.2	Persentase penduduk dari total penduduk Kecamatan di setiap Kelurahan, 2023 Percentage of population from the total population of the District in each Village, 2023 .....	
4.1	Banyak Kelurahan yang Memiliki Fasilitas Sekolah, 2023 ..... <i>Number of Sub-district that have by School Facilities, 2023</i> .....	42
4.2	Banyaknya Kelurahan yang Memiliki Sarana Kesehatan, 2023 ..... <i>Number of Kelurahan Health Facilities, .....2023</i>	43
5.1	Luas Panen Tanaman Sayuran dan Buah- buah Semusim, 2020-2023 ..... <i>Harvested Area of Seasonal Vegetables and Fruits, 2020–2023</i> .....	70
5.2	Produksi Tanaman Sayuran dan Buah-buahan Semusim (kuintal), 2020–2023	

Gambar  
Figure

Halaman  
Page

	..... <i>Production of Seasonal Vegetables and Fruits by Kind of Plant in Menteng District (quintal), 2020–2023</i> .....	71
6.1	Prasarana dan Sarana Transportasi Antarkelurahan, 2023 ..... <i>Inter-Kelurahan Transportation Infrastructure and Facilities, 2023</i> .....	84
6.2	Kekuatan Sinyal Telepon Seluler dan Jenis Sinyal Internet Telepon Seluler, 2023 ..... <i>The Strength of Celular Phone Signal, 2023</i> .....	85
7.1	Banyak Sarana Lembaga Keuangan Bank, 2023 ..... <i>Number of Bank, 2023</i> .....	98
7.2	Banyaknya Koperasi Aktif, 2023 ..... <i>Number of Cooperative, 2023</i> .....	99



## PENJELASAN UMUM/EXPLANATORY NOTES

Tanda-tanda, satuan-satuan, dan lain-lainnya yang digunakan dalam publikasi ini adalah sebagai berikut:

*Symbols, measurement units, and acronyms which are used in this publication, are as follows:*

### 1. TANDA-TANDA/SYMBOLS

Data tidak tersedia/ <i>Data not available</i> .....	: ...
Tidak ada atau nol / <i>Null or zero</i> .....	: -
Data dapat diabaikan/ <i>Data negligible</i> .....	: ~0
Tanda decimal/ <i>Decimal point</i> .....	: ,
Data tidak dapat ditampilkan/ <i>Not applicable</i> .....	: NA
Angka estimasi/ <i>Estimated figures</i> .....	: e
Angka diperbaiki/ <i>Revised figures</i> .....	: r
Angka sementara/ <i>Preliminary figures</i> .....	: *
Angka sangat sementara/ <i>Very preliminary figures</i> .....	: **
Angka sangat sangat sementara/ <i>Very very preliminary figures</i> .....	: ***

### 2. SATUAN/UNITS

barel/ <i>barrel</i> .....	: 158,99 liter/ <i>litres</i> = 1/6,2898 m <sup>3</sup>
hektare (ha)/ <i>hectare (ha)</i> .....	: 10.000 m <sup>2</sup>
kilometer (km)/ <i>kilometres (km)</i> .....	: 1.000 meter/ <i>meters (m)</i>
knot/ <i>knot</i> .....	: 1,8523 km/jam ( <i>km/hour</i> )
kuintal/ <i>quintal</i> .....	: 100 kg
KWh .....	: 1.000 Watt hour
MWh .....	: 1.000 KWh
liter (untuk beras)/ <i>litre (for rice)</i> .....	: 0,80 kg
MMSCF .....	: 1/35,3 m <sup>3</sup>
metrik ton (m.ton)/ <i>metric ton (m. ton)</i> .....	: 0,98421 long ton = 1.000 kg
ons/ <i>ounce</i> .....	: 28,31 gram/ <i>grams</i>
ton .....	: 1.000 kg

Satuan lain: buah, dus, butir, helai/lembar, kaleng, batang, pulsa, ton kilometer (ton-km), jam, menit, persen (%).

*Other units: unit, pack, pieces, sheet, tin, pulse, ton-kilometres(ton-km), hour, minute, percent (%).*

Perbedaan angka di belakang koma disebabkan oleh pembulatan angka.

*The difference in decimal numbers is caused by rounding.*



## DAFTAR SINGKATAN/LIST OF ABBREVIATION

SI	: Stasiun Iklim/ <i>Climate Station</i>
SMPK	: Stasiun Meterologi Pertanian Khusus/ <i>Special Agricultural Meteorological Station</i>
t.t	: Tempat tidur/ <i>Bed</i>
BCG	: Bacillus Calmette Guerin
DPT	: Difteri, Pertusis, Tetanus/ <i>Diphtheria, Tetanus, and Pertussis</i>
TT	: Tetanus Toxoid
IOT	: Industri Obat Tradisional/ <i>Traditional Medicine Industry</i>
IKOT	: Industri Kecil Obat Tradisional/ <i>Traditional Medicine Small Industry</i>
Alkes	: Alat kesehatan/ <i>Health Kits</i>
PKRT	: Perbekalan Kesehatan Rumah tangga/ <i>Household Health Logistics</i>
Kompl	: Komplemen/ <i>Complement</i>
IRTP	: Industri Pangan Produksi Rumah Tangga/ <i>Foods Home Industry</i>
PBF	: Pedagang Besar Farmasi/ <i>Pharmacy Whole-seller</i>
GFK	: Gudang Farmasi Kab/Kota/Regency/ <i>Municipality Pharmacy Warehouse</i>
RB	: Rumah Bersalin/ <i>Delivery House</i>
Pustu	: Puskesmas pembantu/ <i>Auxiliary Public Health Center</i>
BP	: Balai Pengobatan/ <i>Polyclinic</i>
TPS	: Tempat Pembuangan Sampah Sementara / <i>landfill</i>
Jamkesmas	: Jaminan kesehatan masyarakat miskin/ <i>Poor public health insurance</i>
PJKMU	: Program Jaminan Kesehatan Masyarakat Umum/ <i>General Public Health Insurance Program</i>
SIUP	: Surat Ijin Usaha Perdagangan/ <i>Trading Permission Letter</i>
TDP	: Tanda Daftar Perusahaan/ <i>Company Registration Identity</i>
API	: Angka Pengenal Importir/ <i>Importer's Identity Number</i>





# 1

## **GEOGRAFI** *GEOGRAPHY*



BPS JAKARTA PUSAT



**PENJELASAN TEKNIS**

Bab 1 dalam buku Kecamatan Dalam Angka berfokus pada geografi dan iklim wilayah kecamatan. Pembahasan dimulai dengan menyajikan data terkait luas wilayah kecamatan yang meliputi informasi mengenai ukuran area, batas-batas administratif, serta pembagian wilayah di dalam kecamatan. Informasi ini memberikan pemahaman mengenai cakupan geografis dan struktur wilayah yang menjadi landasan penting untuk berbagai analisis kebijakan dan pembangunan di daerah tersebut.

Selain luas wilayah, bab ini juga memaparkan batas-batas administratif kecamatan, termasuk perbatasan dengan kecamatan atau kabupaten/kota lain. Data ini menggambarkan secara jelas bagaimana kecamatan terhubung dengan wilayah sekitarnya, yang penting dalam konteks pembangunan infrastruktur, layanan publik, dan perencanaan wilayah. Karakteristik fisik daerah, seperti topografi dan jenis tanah, juga dijelaskan untuk memberikan gambaran menyeluruh mengenai kondisi alam kecamatan.

Bagian penting lainnya dalam bab ini adalah informasi mengenai kondisi iklim kecamatan. Kondisi iklim yang dibahas meliputi data mengenai curah hujan, suhu rata-rata harian, serta tingkat kelembapan udara sepanjang tahun. Faktor-faktor ini merupakan

**TECHNICAL NOTES**

*Chapter 1 in the book Subdistricts in Figures focuses on the geography and climate of the subdistrict area. The discussion begins by presenting data related to the area of the subdistrict, including information on the size of the area, administrative boundaries, and the division of areas within the subdistrict. This information provides an understanding of the geographic scope and structure of the area which is an important basis for various policy and development analyses in the area.*

*In addition to the area, this chapter also describes the administrative boundaries of the subdistrict, including borders with other subdistricts or regencies/cities. This data clearly illustrates how the subdistrict is connected to the surrounding area, which is important in the context of infrastructure development, public services, and regional planning. The physical characteristics of the area, such as topography and soil type, are also explained to provide a comprehensive picture of the natural conditions of the subdistrict.*

*Another important part of this chapter is information on the climate conditions of the subdistrict. The climate conditions discussed include data on rainfall, average daily temperature, and humidity levels throughout the year. These factors are key elements*

elemen kunci dalam memahami dinamika lingkungan dan aktivitas masyarakat, terutama dalam sektor-sektor yang bergantung pada cuaca, seperti pertanian dan pariwisata.

Data terkait geografi dan iklim diperoleh dari instansi yang berwenang dalam melakukan pengamatan cuaca dan iklim, biasanya dari Badan Meteorologi, Klimatologi, dan Geofisika (BMKG). Pengumpulan data dilakukan secara berkala dan diolah untuk memberikan gambaran yang akurat mengenai situasi terkini di kecamatan tersebut. Informasi ini sangat penting untuk mendukung perencanaan dan pengambilan keputusan di berbagai bidang, seperti pembangunan infrastruktur, pertanian, mitigasi bencana, dan tata ruang wilayah.

Secara keseluruhan, bab ini memberikan gambaran menyeluruh mengenai kondisi geografis dan iklim kecamatan, yang menjadi dasar penting bagi analisis sektor lainnya. Keterkaitan antara aspek fisik dan iklim wilayah dengan aktivitas masyarakat membantu memahami potensi serta tantangan yang ada di kecamatan, sehingga memungkinkan perumusan kebijakan yang lebih tepat guna.

*in understanding environmental dynamics and community activities, especially in sectors that depend on the weather, such as agriculture and tourism.*

*Geographical and climate-related data are obtained from agencies authorized to conduct weather and climate observations, usually from the Meteorology, Climatology, and Geophysics Agency (BMKG). Data collection is carried out periodically and processed to provide an accurate picture of the current situation in the sub-district. This information is very important to support planning and decision-making in various fields, such as infrastructure development, agriculture, disaster mitigation, and regional spatial planning.*

*Overall, this chapter provides a comprehensive picture of the geographical and climatic conditions of the sub-district, which is an important basis for analyzing other sectors. The relationship between the physical and climatic aspects of the region and community activities helps to understand the potential and challenges in the sub-district, thus enabling the formulation of more appropriate policies.*



## ULASAN

Kecamatan Menteng merupakan salah satu kecamatan yang berada di Kota Administrasi Jakarta Pusat, terkenal sebagai kawasan hunian elit sekaligus pusat bisnis dan pemerintahan. Menteng memiliki sejarah panjang sebagai kawasan permukiman mewah sejak era kolonial, dengan banyak bangunan bersejarah dan taman kota yang ikonik, menjadikannya salah satu area paling prestisius di Jakarta.

Secara geografis, Kecamatan Menteng berbatasan dengan Kecamatan Tanah Abang dan Kecamatan Gambir di sebelah barat, Kecamatan Cikini di sebelah timur, Kecamatan Setiabudi di sebelah selatan, serta Kecamatan Gambir di sebelah utara. Letaknya yang strategis menjadikannya pusat berbagai aktivitas politik, ekonomi, dan sosial di ibu kota.

Menteng terletak di kawasan dataran rendah dengan permukaan tanah yang cukup datar dan ketinggian rata-rata sekitar 8 meter di atas permukaan laut. Hal ini membuat wilayah ini mudah diakses dan menjadi pusat pergerakan masyarakat yang beraktivitas di sekitarnya.

Kecamatan Menteng terdiri dari lima kelurahan, yaitu Kelurahan Menteng, Pegangsaan, Cikini, Kebon Sirih, dan Gondangdia. Selain sebagai pusat hunian elit, kecamatan ini juga dipenuhi dengan berbagai fasilitas

## DESCRIPTION

*Menteng District is one of the districts in the Central Jakarta Administrative City, known as an elite residential area as well as a business and government center. Menteng has a long history as a luxurious residential area since the colonial era, with many historic buildings and iconic city parks, making it one of the most prestigious areas in Jakarta.*

*Geographically, Menteng District borders Tanah Abang District and Gambir District to the west, Cikini District to the east, Setiabudi District to the south, and Gambir District to the north. Its strategic location makes it the center of various political, economic, and social activities in the capital city.*

*Menteng is located in a lowland area with a fairly flat land surface and an average height of around 8 meters above sea level. This makes this area easily accessible and a center of movement for people who are active around it.*

*Menteng District consists of five sub-districts, namely Menteng, Pegangsaan, Cikini, Kebon Sirih, and Gondangdia. Apart from being an elite residential center, this sub-district is also filled with various public facilities such as schools,*

publik seperti sekolah, rumah sakit, gedung perkantoran, dan pusat-pusat perbelanjaan, yang menunjang berbagai aktivitas warga serta menjadikannya kawasan vital di Jakarta Pusat.

*hospitals, office buildings, and shopping centers, which support various activities of residents and make it a vital area in Central Jakarta.*

<https://jakpuskota.bps.go.id>

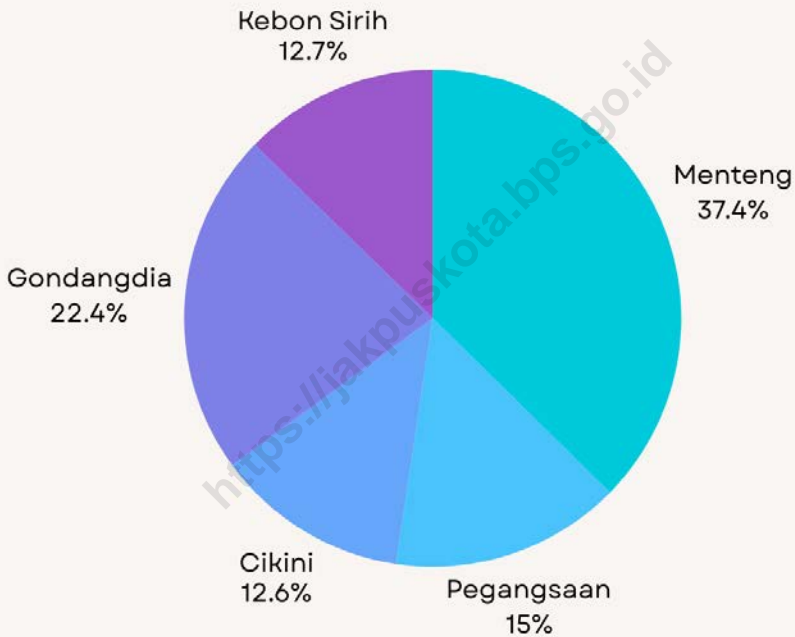




Sumber/Source: Pemerintah Kecamatan Menteng / Menteng District Government

**Gambar 1.1** Luas Daerah menurut Kelurahan (%), 2023  
**Figures** Total Area by Sub-district (%), 2023

## Persentase Luas Daerah MENURUT KELURAHAN di Kecamatan Menteng



Sumber/Source: Pemerintah Kecamatan Menteng / Menteng District Government

**Gambar**  
**Figures** 1.2

**Persentase luas Daerah menurut Kelurahan (%), 2023**  
**Total Area Percentage by Sub-district (%), 2023**

**Tabel**  
**Table** 1.1

**Luas Daerah Menurut Kelurahan di Kecamatan Menteng,  
2023**  
**Total Area by Sub-district in Menteng District, 2023**

Kelurahan Sub-district	Luas Total Area (km <sup>2</sup> /sq.km)	Persentase terhadap Luas Kecamatan Percentage to District Area
(1)	(2)	(3)
Menteng	2,44	37,37
Pegangsaan	0,98	15,01
Cikini	0,82	12,55
Gondangdia	1,46	22,36
Kebon Sirih	0,83	12,71
<b>Menteng</b>	<b>6,53</b>	<b>100</b>

Sumber/Source: Pemerintah Kecamatan Menteng / Menteng District Government

**Tabel** 1.2  
**Table**

**Jarak ke Ibukota Kecamatan dan Ibukota Kota Menurut Kelurahan di Kecamatan Menteng (km), 2023**  
***Distance to the District Capital and Municipal Capital by Kelurahan in Menteng District (km), 2023***

Kelurahan <i>Sub-district</i>	Jarak ke Ibukota Kecamatan <i>Distance to District Capital</i>	Jarak ke Ibukota Kota <i>Distance to Municipal Capital</i>
(1)	(2)	(3)
Menteng	2	15
Pegangsaan	3	1
Cikini	2	4
Gondangdia	9	5
Kebon Sirih	2	4

Sumber/Source: Pemerintah Kecamatan Menteng / *Menteng District Government*

**Tabel** 1.3  
**Table**

**Pengamatan Unsur Iklim Menurut Bulan di Stasiun  
BMKG Kemayoran, 2023**  
**Observation of Climate Elements By Months at BMKG  
Kemayoran Station, 2023**

Bulan Month	Suhu/Temperature (°C)			Kelembaban/Humidity (%)		
	Minimum Minimum	Rata-rata Average	Maksimum Maximum	Minimum minimum	Rata-rata Average	Maksimum Maximum
(1)	(2)	(3)	(4)	(5)	(6)	(7)
Januari/January	23,6	28,3	34,8	44	74,9	97
Februari/February	23,2	27,4	33,6	47	80,9	100
Maret/March	23,4	27,9	33,8	44	79,5	100
April/April	24,6	29,2	34,8	31	74,7	97
Mei/May	25,8	29,5	34,6	53	75,8	97
Juni/June	24,6	29,2	34,4	52	76,6	98
Juli/July	24,6	29	34,6	38	72	92
Agustus/August	24	29,1	34,8	47	71,7	89
September/ September	24,2	29,4	36,8	33	67,4	99
Oktober/October	25	30,2	36,6	38	69,3	90
November/November	24,4	29,5	35,6	50	75,7	99
Desember/December	24,8	29,5	35,6	38	73,3	100



Lanjutan Tabel/*Continued Table 1.3*

Bulan Month	Kecepatan Angin (knot) Wind Velocity (knot)			Tekanan Udara/Atmospheric Pressure (mbar)		
	Minimum	Rata-rata Average	Maksimum Maximum	Minimum	Rata-rata Average	Maksimum Maximum
(1)	(8)	(9)	(10)	(11)	(12)	(13)
Januari/January	-	2,5	16	1.002,6	1.008,8	1.013,4
Februari/February	-	2,4	19	1.004,5	1.009,1	1.013,1
Maret/March	-	2,1	18	1.005	1.009,8	1.015,3
April/April	-	2	22	1.001,5	1.008,6	1.012,8
Mei/May	-	1,6	13	1.003,6	1.009,9	1.013,9
Juni/June	-	1,8	14	1.005,6	1.009,8	1.012,9
Juli/July	-	1,9	15	1.006,2	1.010,6	1.014,1
Agustus/August	-	2,2	14	1.007,1	1.011,3	1.015,6
September/September	-	1,7	18	1.006,4	1.010,7	1.014,3
Oktober/October	-	2,2	18	1.006,2	1.011,1	1.014,4
November/November	-	2	18	1.005,4	1.009,4	1.012,8
Desember/December	-	2,3	18	1.005,5	1.009,4	1.013,4

Lanjutan Tabel/*Continued Table 1.3*

Bulan Month	Jumlah Curah Hujan (mm/tahun) Number of Precipitation (mm/year)	Jumlah Hari Hujan (hari) Number of Rainy Days (day)	Penyinaran Matahari (jam) Duration of Sunshine (hour)
(1)	(14)	(15)	(16)
Januari/January	170,9	19	3,1
Februari/February	561,3	26	2,1
Maret/March	236	20	4,5
April/April	167,5	15	5,5
Mei/May	106,2	7	4,2
Juni/June	127,2	9	3,5
Juli/July	5,3	4	4,5
Agustus/August	1,8	1	6,1
September/September	8.888	1	7,5
Oktober/October	8.888	1	6,6
November/November	156,2	15	3,3
Desember/December	48,3	7	4,2

Catatan/Note: *Calm* adalah kecepatan angin mendekati nol/*Calm is wind velocity close to zero*

Sumber/Source: Badan Meteorologi, Klimatologi, dan Geofisika/*The Agency for Meteorology, Climatology, and Geophysics*



# PEMERINTAHAN GOVERNMENT



BPS JAKARTA PUSAT



## PENJELASAN TEKNIS

Bab 2 dalam buku Kecamatan Dalam Angka fokus pada aspek pemerintahan di wilayah kecamatan. Pembahasan dimulai dengan menyajikan data mengenai jumlah Rukun Tetangga (RT) dan Rukun Warga (RW) yang ada di kecamatan, yang mencerminkan struktur organisasi masyarakat di tingkat paling dasar. Informasi ini sangat penting, karena RT dan RW berfungsi sebagai ujung tombak dalam pelaksanaan berbagai program pemerintah serta sebagai penghubung antara pemerintah dan masyarakat. Dengan mengetahui jumlah RT dan RW, kita dapat memahami bagaimana pemerintahan kecamatan beroperasi dan berinteraksi dengan warganya.

Selanjutnya, bab ini juga menguraikan jumlah Aparatur Sipil Negara (ASN) yang bertugas di setiap kelurahan di kecamatan tersebut. ASN memiliki peran yang krusial dalam pelaksanaan kebijakan pemerintah dan penyediaan layanan publik kepada masyarakat. Dengan menyajikan data jumlah ASN, kita dapat mengevaluasi kapasitas pemerintahan di tingkat kelurahan dan bagaimana sumber daya manusia ini mendukung pelaksanaan tugas dan fungsi pemerintahan. Hal ini juga memberikan gambaran tentang pemerataan dan distribusi pegawai negeri yang ada di setiap kelurahan.

Data yang disajikan dalam bab ini

## TECHNICAL NOTES

*Chapter 2 of the book Subdistricts in Figures focuses on aspects of government in subdistrict areas. The discussion begins by presenting data on the number of Neighborhood Associations (RT) and Citizens Associations (RW) in the subdistrict, which reflect the organizational structure of society at the most basic level. This information is very important, because RT and RW function as the spearheads in implementing various government programs and as a liaison between the government and the community. By knowing the number of RT and RW, we can understand how the subdistrict government operates and interacts with its citizens.*

*Furthermore, this chapter also describes the number of State Civil Apparatus (ASN) assigned to each subdistrict in the subdistrict. ASN has a crucial role in implementing government policies and providing public services to the community. By presenting data on the number of ASN, we can evaluate the capacity of government at the subdistrict level and how these human resources support the implementation of government tasks and functions. This also provides an overview of the distribution and equity of civil servants in each subdistrict.*

*The data presented in this chapter was*

dikumpulkan melalui survei dan laporan resmi dari instansi terkait, seperti Badan Kepegawaian dan Pengembangan Sumber Daya Manusia. Proses pengumpulan data dilakukan secara sistematis untuk memastikan akurasi dan relevansi informasi yang dihasilkan. Selain itu, bab ini juga menyajikan analisis mengenai tantangan dan peluang yang dihadapi pemerintah kecamatan dalam melaksanakan tugasnya, termasuk dalam hal penyampaian informasi dan pelayanan kepada masyarakat.

Secara keseluruhan, bab ini memberikan pemahaman yang komprehensif mengenai struktur pemerintahan di kecamatan, serta peran dan fungsi RT, RW, dan ASN dalam meningkatkan kualitas layanan publik. Informasi ini penting untuk menggambarkan efektivitas pemerintahan di tingkat kecamatan dan menjadi dasar bagi evaluasi serta perbaikan kebijakan di masa mendatang. Keterlibatan masyarakat dalam proses pemerintahan juga akan diangkat sebagai salah satu aspek penting yang perlu diperhatikan untuk menciptakan pemerintahan yang transparan dan akuntabel.

*collected through surveys and official reports from related agencies, such as the Human Resources Development and Civil Service Agency. The data collection process is carried out systematically to ensure the accuracy and relevance of the information produced. In addition, this chapter also presents an analysis of the challenges and opportunities faced by the sub-district government in carrying out its duties, including in terms of delivering information and services to the community.*

*Overall, this chapter provides a comprehensive understanding of the government structure in the sub-district, as well as the roles and functions of RT, RW, and ASN in improving the quality of public services. This information is important to describe the effectiveness of government at the sub-district level and is the basis for evaluating and improving policies in the future. Community involvement in the government process will also be raised as one of the important aspects that need to be considered to create a transparent and accountable government.*

**ULASAN**

Kecamatan Menteng adalah salah satu kecamatan yang berada di Kota Administrasi Jakarta Pusat, dengan sejarah panjang dalam dinamika pemerintahan dan perkembangan wilayah. Seperti kecamatan lainnya di Jakarta, Menteng mengalami perubahan struktural, terutama setelah pemekaran wilayah pada tahun 2001. Saat itu, DKI Jakarta melakukan pemekaran wilayah administratif yang berdampak pada penambahan kecamatan dan kelurahan. Setelah pemekaran tersebut, Kecamatan Menteng menjadi salah satu dari delapan kecamatan di Jakarta Pusat.

Kecamatan Menteng terdiri dari 5 kelurahan yang terbagi dalam beberapa Rukun Warga (RW) dan Rukun Tetangga (RT) untuk mendukung tata kelola administratif wilayah tersebut. Setiap kelurahan berada di bawah koordinasi lurah, yang bertugas mengelola pelayanan publik, kegiatan sosial, dan administrasi di tingkat kelurahan. Jumlah RW dan RT di Kecamatan Menteng disesuaikan seiring dengan perkembangan populasi dan kebutuhan administrasi wilayah tersebut.

Menteng memiliki peranan penting dalam perkembangan perekonomian Jakarta, terutama karena keberadaannya sebagai kawasan bersejarah dan pusat diplomatik. Taman Menteng dan Taman Suropati

**DESCRIPTION**

*Menteng District is one of the districts in the Central Jakarta Administrative City, with a long history in the dynamics of government and regional development. Like other districts in Jakarta, Menteng has experienced structural changes, especially after the expansion of the region in 2001. At that time, DKI Jakarta carried out an administrative expansion which had an impact on the addition of districts and villages. After the expansion, Menteng District became one of eight districts in Central Jakarta.*

*Menteng District consists of 5 villages which are divided into several Citizens' Associations (RW) and Neighborhood Associations (RT) to support the administrative governance of the region. Each village is under the coordination of the village head, who is tasked with managing public services, social activities, and administration at the village level. The number of RW and RT in Menteng District is adjusted in line with population growth and the administrative needs of the region.*

*Menteng has an important role in the development of the Jakarta economy, especially because of its existence as a historical area and diplomatic center. Menteng Park and Suropati Park are symbols of the characteristics of green*

menjadi simbol dari karakteristik ruang hijau dan permukiman elite di Menteng, yang juga menjadi pusat sosial dan budaya. Keberadaan bangunan-bangunan bersejarah serta sejumlah kantor kedutaan besar memberikan nilai strategis pada kawasan ini, membuatnya menjadi salah satu kecamatan dengan nilai ekonomi dan sosial yang tinggi di Jakarta Pusat.

Sama seperti kecamatan lainnya di DKI Jakarta, Kecamatan Menteng dipimpin oleh seorang camat, yang diangkat oleh Gubernur DKI Jakarta atas usulan walikota. Camat bertanggung jawab atas koordinasi dan pelaksanaan tugas-tugas pemerintahan di tingkat kecamatan, serta berperan dalam menjalin hubungan dengan masyarakat melalui RW dan RT. Camat juga mengoordinasikan kebijakan yang ditetapkan oleh pemerintah provinsi dan mengawasi pelaksanaannya di tingkat kecamatan.

Dalam penyelenggaraan pemerintahan sehari-hari, camat dibantu oleh wakil camat dan sekretaris kecamatan. Di tingkat kelurahan, lurah memimpin penyelenggaraan administrasi serta pelayanan publik langsung kepada masyarakat. Setiap kelurahan memiliki lembaga musyawarah kelurahan, yang mendorong partisipasi masyarakat dalam pengambilan keputusan dan pelaksanaan program-program pemerintah di tingkat lokal. Dengan sistem pemerintahan yang tertata ini,

*space and elite housing in Menteng, which is also a social and cultural center. The existence of historical buildings and a number of embassies provide strategic value to this area, making it one of the sub-districts with high economic and social value in Central Jakarta.*

*Similar to other sub-districts in DKI Jakarta, Menteng Sub-district is led by a sub-district head, who is appointed by the Governor of DKI Jakarta upon the recommendation of the mayor. The sub-district head is responsible for coordinating and implementing government tasks at the sub-district level, and plays a role in establishing relations with the community through the RW and RT. The sub-district head also coordinates policies set by the provincial government and oversees their implementation at the sub-district level.*

*In carrying out daily government, the sub-district head is assisted by a deputy sub-district head and sub-district secretary. At the village level, the village head leads the administration and direct public services to the community. Each village has a village deliberation institution, which encourages community participation in decision-making and the implementation of government programs at the local level. With this structured government system, Menteng District has become one of*



Kecamatan Menteng menjadi salah satu pusat pelayanan administratif, sosial, dan budaya yang penting di Jakarta Pusat.

*the important administrative, social and cultural service centers in Central Jakarta.*

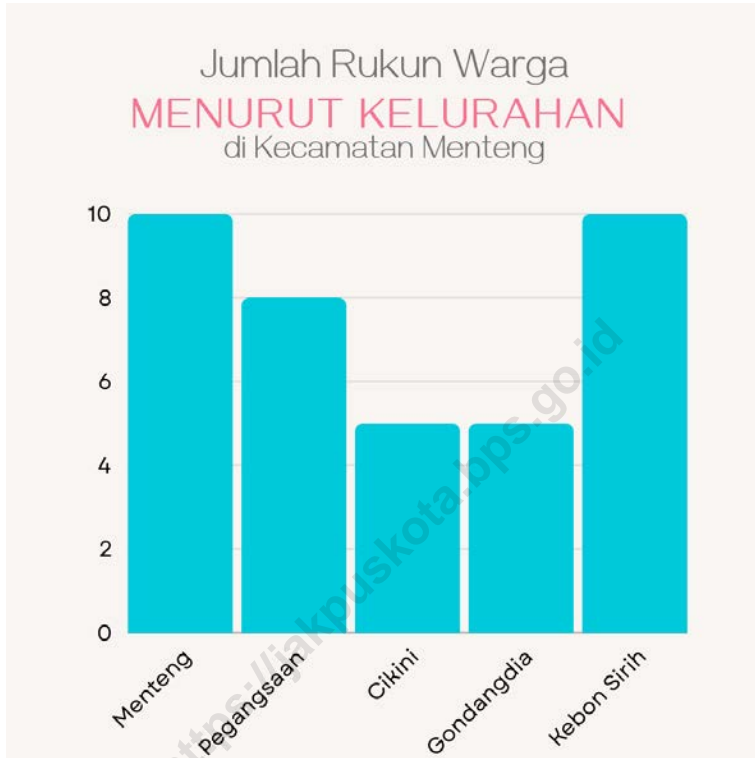
<https://jakpuskota.bps.go.id>



Sumber/Source: Pemerintah Kecamatan Menteng / Menteng District Government

**Gambar** 2.1  
**Figures**

**Jumlah Rukun Tetangga (RT), 2023**  
**Number of Rukun Tetangga (RT), 2023**



Sumber/Source: Pemerintah Kecamatan Menteng / Menteng District Government

**Gambar** 2.2  
**Figures**

**Jumlah Rukun Warga (RW), 2023**  
**Number of Rukun Warga(RW), 2023**

## 2.1 WILAYAH ADMINISTRATIF ADMINISTRATIVE AREA

**Tabel** 2.1.1 **Jumlah Rukun Warga (RW) dan Rukun Tetangga (RT)**  
**Table** 2.1.1 **Menurut Kelurahan di Kecamatan Menteng, 2023**  
**Number of Rukun Warga and Rukun Tetangga by Kelurahan**  
**in Menteng District, 2023**

Kelurahan Sub-district	Rukun Warga (RW)	Rukun Tetangga (RT)
(1)	(2)	(3)
Menteng	10	126
Pegangsaan	8	104
Cikini	5	39
Gondangdia	5	59
Kebon Sirih	10	75
<b>Menteng</b>	<b>38</b>	<b>403</b>

Sumber/Source: Pemerintah Kecamatan Menteng / Menteng District Government

## 2.2 SUMBER DAYA MANUSIA HUMAN RESOURCES

**Tabel 2.2.1** Jumlah Pegawai Negeri Sipil Menurut Pemerintah Daerah dan Jenis Kelamin di Kecamatan Menteng, 2023  
**Table** *Number of Civil Servants by Local Government and Sex in Menteng District, 2023*

Pemerintah Daerah <i>Local Government</i>	Laki-Laki <i>Male</i>	Perempuan <i>Female</i>	Jumlah <i>Total</i>
(1)	(2)	(3)	(4)
Pemerintah Daerah Kecamatan Menteng	6	5	11
Pemerintah Daerah Kelurahan Menteng	3	4	7
Pemerintah Daerah Kelurahan Pegangsaan	5	3	8
Pemerintah Daerah Kelurahan Cikini	3	4	7
Pemerintah Daerah Kelurahan Gondangdia	3	3	6
Pemerintah Daerah Kelurahan Kebon Sirih	5	1	6

Sumber/Source: Pemerintah Kecamatan Menteng

**Tabel**  
**Table** 2.2.2

**Jumlah Pegawai Negeri Sipil Pemerintah Daerah  
Kecamatan Menteng Menurut Tingkat Pendidikan dan  
Jenis Kelamin, 2023**  
*Number of Civil Servants of Menteng District Government  
by Educational Level and Sex, 2023*

<b>Tingkat Pendidikan</b> <i>Educational Level</i>	<b>Laki-Laki</b> <i>Male</i>	<b>Perempuan</b> <i>Female</i>	<b>Jumlah</b> <i>Total</i>
(1)	(2)	(3)	(4)
Sekolah Dasar (SD) <i>Primary School</i>	-	-	-
SMP/Sederajat <i>Junior High School</i>	-	-	-
SMA/Sederajat <i>Senior High School</i>	2	1	3
Diploma I/Akta I <i>Diploma I/Akta I</i>	-	-	-
Diploma II/Akta II <i>Diploma II/Akta II</i>	-	-	-
Diploma III/Akta III <i>Diploma III/Akta III</i>	1	3	4
Diploma IV/Akta IV <i>Diploma IV/Akta IV</i>	-	-	-
S1/Sarjana <i>Under Graduate/Bachelor</i>	14	14	28
S2/Pasca Sarjana <i>Graduate</i>	8	2	10
S3/Doktor/Ph.D <i>Post Graduate</i>	-	-	-
<b>Jumlah/Total</b>	25	20	45

Sumber/Source: Pemerintah Kecamatan Menteng



# PENDUDUK POPULATION

<http://jkr.puskota.bps.go.id>



BPS JAKARTA PUSAT





**PENJELASAN TEKNIS**

1. Sumber utama data kependudukan adalah Sensus Penduduk yang dilaksanakan setiap sepuluh tahun sekali. Sensus Penduduk telah dilaksanakan sebanyak enam kali sejak Indonesia merdeka yaitu tahun 1961, 1971, 1980, 1990, 2000, 2010, dan 2020. Di dalam sensus penduduk, pencacahan dilakukan terhadap seluruh penduduk yang berdomisili di wilayah teritorial Indonesia termasuk warga negara asing kecuali anggota Korps Diplomatik negara sahabat beserta keluarganya.
2. Penduduk Jakarta Pusat adalah semua orang yang berdomisili di wilayah teritorial.
3. Rata-rata Pertumbuhan Penduduk adalah angka yang menunjukkan tingkat pertambahan penduduk per tahun dalam jangka waktu tertentu.
4. Kepadatan penduduk adalah rasio banyaknya penduduk per kilometer persegi.
5. Rasio jenis kelamin adalah perbandingan antara penduduk laki-laki dan penduduk perempuan pada suatu wilayah dan waktu tertentu, Biasanya dinyatakan dengan banyaknya penduduk laki-laki untuk 100 penduduk perempuan.

**TECHNICAL NOTES**

1. *The main source of population data is the Population Census which is carried out every ten years. The Population Census has been carried out six times since Indonesia's independence namely in 1961, 1971, 1980, 1990, 2000, 2010, and 2020. In the population census, enumerations are carried out on all residents domiciled in the territory of Indonesia, including foreign nationals except members of the Corps. Diplomats of friendly countries and their families.*
2. *Central Jakarta residents are all people who live in the territorial area.*
3. *Average Population Growth is a figure that shows the rate of population increase per year over a certain period of time.*
4. *Population density is the ratio of the number of people per square kilometer.*
5. *The sex ratio is the ratio between the male population and the female population in a certain area and time. Usually expressed as the number of male residents for 100 female residents.*

6. Distribusi pola penduduk persebaran penduduk adalah di suatu wilayah, baik berdasarkan batas-batas geografis maupun berdasarkan batasbatas administrasi pemerintahan.
  7. Komposisi penduduk adalah pola persebaran penduduk menurut karakteristiknya, contoh: penduduk menurut kelompok umur, penduduk menurut jenis kelamin.
  8. Rumah tangga adalah seseorang atau sekelompok orang yang mendiami sebagian atau seluruh bangunan fisik/ sensus dan biasanya tinggal bersama serta pengelolaan makan dari satu dapur. Yang dimaksud makan dari satu dapur adalah jika pengurusan kebutuhan sehari-harinya dikelola bersama-sama menjadi satu
  9. Anggota rumah tangga adalah semua orang yang biasanya bertempat tinggal di suatu rumah tangga, baik yang berada di rumah pada waktu pencacahan maupun yang sementara tidak ada.
  10. Rata-rata anggota ruman tangga adalah angka yang menunjukkan ratarata jumlah anggota rumah tangga per rumah tangga.
  11. Istilah migrasi seumur hidup disebut bila provinsi tempt tinggal seseorang pada saat pencacahan berbeda dengan provinsi tempat lahirnya.
6. *Population distribution is the patter of population distribution in an area, both based on geographical boundaries and based on government administrative boundaries.*
  7. *Population composition is the pattern of population distribution according to its characteristics, for example: population by age group, population by gender.*
  8. *A household is a person or group of people who inhabit part or all of a physical building/census and usually live together and manage meals from one kitchen. What is meant by eating from one kitchen is if the management of daily needs is managed together as one*
  9. *Household members are all people who usually reside in a household, whether they are at home at the time of the census or temporarily absent.*
  10. *Average household members is number that shows the average number of household members per household*
  11. *The term lifetime migration is referred to if the province where a person lives at the time of the census is different from the province where he was born.*

## ULASAN

Bab 3 dari buku “Kecamatan Dalam Angka” menyajikan data kependudukan di Kecamatan Menteng, yang dikenal sebagai salah satu kawasan elit dan strategis di Kota Administrasi Jakarta Pusat. Dengan total penduduk sebanyak 86.443 jiwa, Kecamatan Menteng terdiri dari 43.394 laki-laki dan 43.049 perempuan. Pertumbuhan populasi yang relatif stabil ini mencerminkan karakteristik demografis yang unik, di mana kecamatan ini menjadi lokasi bagi berbagai aktivitas sosial dan ekonomi, serta memiliki infrastruktur yang mendukung.

Rincian lebih lanjut menunjukkan bahwa setiap kelurahan di Kecamatan Menteng memiliki jumlah penduduk yang bervariasi. Kelurahan Menteng sendiri mencatatkan jumlah penduduk tertinggi dengan 30.105 jiwa, diikuti oleh Kelurahan Pegangsaan dengan 27.553 jiwa. Kelurahan lainnya, seperti Cikini, Gondangdia, dan Kebon Sirih, menunjukkan jumlah penduduk yang lebih kecil, masing-masing sebanyak 9.777 jiwa, 4.594 jiwa, dan 14.414 jiwa. Perbedaan jumlah penduduk ini dipengaruhi oleh berbagai faktor, termasuk aksesibilitas dan ketersediaan fasilitas publik. Pemahaman mengenai struktur demografis ini penting dalam perencanaan pembangunan dan penyediaan layanan publik yang efektif di Kecamatan Menteng.

## DESCRIPTION

Chapter 3 of the book “Sub-districts in Figures” presents population data in Menteng Sub-district, which is known as one of the elite and strategic areas in Central Jakarta Administrative City. With a total population of 86,443 people, Menteng Sub-district consists of 43,394 males and 43,049 females. This relatively stable population growth reflects the unique demographic characteristics, where this sub-district is the location for various social and economic activities, and has supporting infrastructure.

Further details show that each sub-district in Menteng Sub-district has a varying population. Menteng Sub-district itself recorded the highest population with 30,105 people, followed by Pegangsaan Sub-district with 27,553 people. Other sub-districts, such as Cikini, Gondangdia, and Kebon Sirih, showed smaller populations, with 9,777 people, 4,594 people, and 14,414 people, respectively. This population difference is influenced by various factors, including accessibility and availability of public facilities. Understanding this demographic structure is important in planning development and providing effective public services in Menteng District.



Catatan/Note: Penduduk terdiri dari Warga Negara Indonesia dan Warga Negara Asing Semester 1/  
Population contain Indonesian Citizens and Foreign Citizens Semester 1

Sumber/Source: Data Kependudukan Bersih Kemendagri/ Clean Population Data of the Ministry of Home Affairs

**Gambar** 3.1  
**Figures**

**Jumlah Penduduk Laki - laki dan Perempuan di setiap Kelurahan, 2023**  
**Number of Male and Female Population in each Sub-district, 2023**



Catatan/Note: Penduduk terdiri dari Warga Negara Indonesia dan Warga Negara Asing 2024 Semester 1/  
*Population contain Indonesian Citizens and Foreign Citizens Semester 1*

Sumber/Source: Data Kependudukan Bersih Kemendagri/ *Clean Population Data of the Ministry of Home Affairs*

**Gambar** 3.2  
**Figures**

**Persentase penduduk dari total penduduk Kecamatan di setiap Kelurahan, 2023**  
***Percentage of population from the total population of the District in each Village, 2023***

**Tabel**  
**Table** 3.1

**Penduduk, Distribusi Persentase Penduduk, Kepadatan Penduduk, Rasio Jenis Kelamin Penduduk Menurut Kelurahan di Kecamatan Menteng, 2024**  
*Population, Percentage Distribution of Population, Population Density, and Population Sex Ratio by Kelurahan in Menteng District, 2024*

Kelurahan Sub-district	Penduduk/Population		
	Laki-Laki/Male	Perempuan/Female	Jumlah/Total
(1)	(2)	(3)	(4)
Menteng	14 975	15 130	30 105
Pegangsaan	13 920	13 633	27 553
Cikini	4 936	4 841	9 777
Gondangdia	2 168	2 426	4 594
Kebon Sirih	7 395	7 019	14 414
<b>Menteng</b>	<b>43 394</b>	<b>43 049</b>	<b>86 443</b>

Lanjutan Tabel/*Continued Table 3.1*

Kelurahan Sub-district	Persentase Penduduk <i>Percentage of Total Population</i>	Kepadatan Penduduk (per km <sup>2</sup> ) <i>Population Density per sq.km</i>	Rasio Jenis Kelamin Penduduk <i>Population Sex Ratio</i>
(1)	(5)	(6)	(7)
Menteng	34,83	12 338,11	98,98
Pegangsaan	31,87	28 115,31	102,11
Cikini	11,31	11 923,17	101,96
Gondangdia	5,32	3 146,58	89,37
Kebon Sirih	16,67	17 366,27	105,36
<b>Menteng</b>	<b>100</b>	<b>13 237,83</b>	<b>100,80</b>

Catatan/*Note*: Penduduk terdiri dari Warga Negara Indonesia dan Warga Negara Asing 2024 Semester 1/*Population contain Indonesian Citizens and Foreign Citizens Semester 1*

Sumber/*Source*: Data Kependudukan Bersih Kemendagri/ *Clean Population Data of the Ministry of Home Affairs*

**Tabel**  
**Table** 3.2

**Jumlah Penduduk Menurut Kelompok Umur dan Jenis Kelamin di Kecamatan Menteng, 2024**  
**Population by Age Groups and Sex in Menteng District, 2024**

Kelompok Umur Age Groups	Jenis Kelamin/Sex		
	Laki-Laki Male	Perempuan Female	Jumlah Total
(1)	(2)	(3)	(4)
0-4	2 494	2 307	4 801
5-9	3 388	3 099	6 487
10-14	3 386	3 094	6 480
15-19	3 119	2 914	6 033
20-24	3 459	3 466	6 925
25-29	3 497	3 231	6 728
30-34	3 303	3 231	6 534
35-39	3 274	3 077	6 351
40-44	3 438	3 425	6 863
45-49	3 163	3 225	6 388
50-54	3 001	3 011	6 012
55-59	2 564	2 741	5 305
60-64	2 132	2 326	4 458
65-69	1 503	1 651	3 154
70-75	1 007	1 225	2 232
75+	610	986	1 596
<b>Menteng</b>	<b>84 486</b>	<b>83 658</b>	<b>168 144</b>

Catatan/Note: Penduduk terdiri dari Warga Negara Indonesia dan Warga Negara Asing 2024 Semester 1/Population contain Indonesian Citizens and Foreign Citizens Semester 1

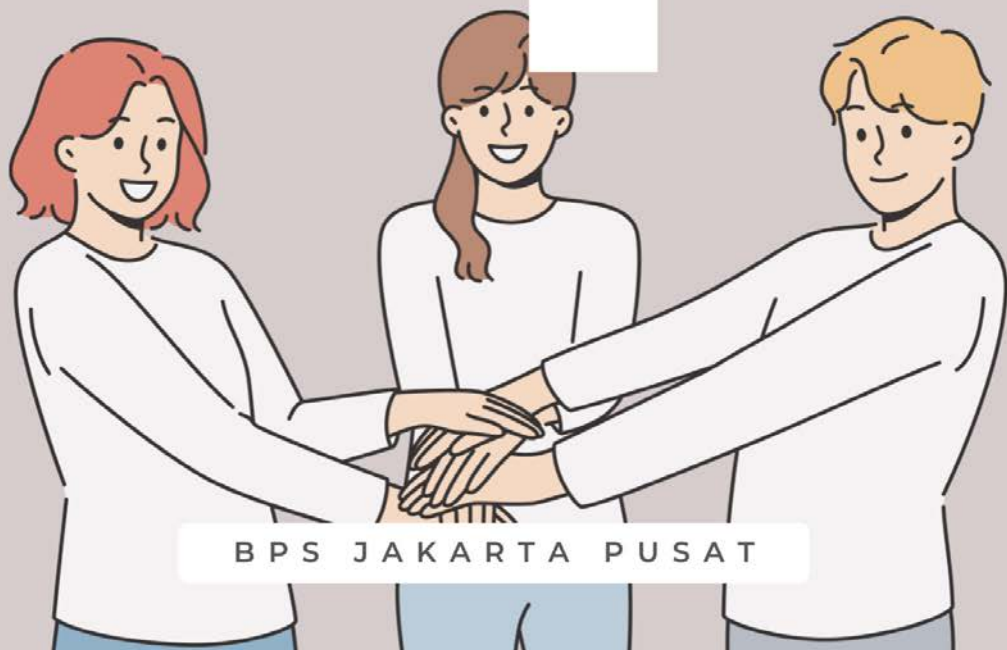
Sumber/Source: Data Kependudukan Bersih Kemendagri/ Clean Population Data of the Ministry of Home Affairs





# SOSIAL & KESEJAHTERAAN

## SOCIAL & WELFARE



BPS JAKARTA PUSAT



**PENJELASAN TEKNIS**

1. Sekolah adalah lembaga pendidikan formal yang dimulai dari pendidikan dasar, menengah, dan tinggi. Pendidikan yang dicatat adalah pendidikan formal berdasar kurikulum Kementerian Pendidikan Nasional, termasuk pendidikan yang diselenggarakan oleh pondok pesantren dengan memakai kurikulum Kementerian Pendidikan Nasional. Madrasah Ibtidaiyah seperti (MI), Madrasah Tsanawiyah (MTs), dan Madrasah Aliyah (MA). Pondok pesantren/madrasah diniyah adalah sekolah yang tidak memakai kurikulum dari Kementerian Pendidikan Nasional.
2. Rumah Sakit adalah tempat pemeriksaan dan perawatan kesehatan, biasanya berada di bawah pengawasan dokter/tenaga medis, termasuk rumah sakit khusus seperti rumah sakit perawatan paru-paru dan RS jantung.
3. Rumah Sakit Bersalin/Rumah Bersalin adalah rumah sakit yang dilengkapi dengan fasilitas untuk melahirkan, pemeriksaan kehamilan, pemeriksaan ibu

**TECHNICAL NOTES**

1. *School is an education institution starting from primary, secondary and tertiary education. The education data recorded in the survey covering data on formal education based on the curriculum set up by Ministry of National Education including education carried out by Muslim Boarding School (Pondok Pesantren) implementing the Ministry of National Education curriculum, such as Madrasah Ibtidaiyah (Islamic Primary School), Madrasah Tsanawiyah (Islamic Junior High School), and Madrasah Aliyah (Islamic Senior High School). Pondok pesantren / madrasah diniyah (Islamic boarding school/ Islamic school) is a school which does not implement curriculum from the Ministry of National Education.*
2. *Hospital is a place for health checks, usually controlled/supervised by doctors/ medical personnel. Including in this category are special hospitals such Lung Hospital and Coronary Hospital.*
3. *Maternal Hospital/Maternal Health Care Centre is a hospital complete with health facilities for birth delivery, pregnancy check and consultation, and post-natal check,*

dan anak serta berada di bawah pengawasan dokter dan atau bidan senior.

4. Poliklinik adalah tempat pemeriksaan kesehatan, biasanya tanpa fasilitas perawatan menginap, berada di bawah pengawasan dokter/tenaga medis, tidak termasuk klinik yang terdapat di puskesmas/ rumah sakit. Poliklinik yang karena satu dan lain hal menyediakan tempat perawatan menginap, tetap digolongkan ke dalam poliklinik (bukan rumah sakit).
5. Puskesmas (Pusat Kesehatan Masyarakat) adalah unit pelayanan kesehatan milik pemerintah yang bertanggung jawab terhadap pelayanan kesehatan masyarakat untuk wilayah kecamatan, sebagian kecamatan, atau kelurahan (misal di DKI Jakarta). Tim Puskesmas sesuai jadwal dapat melakukan kegiatan Puskesmas Keliling ke tempat-tempat tertentu dalam wilayah kerjanya, untuk mendekatkan pelayanan dengan masyarakat.
6. Apotek adalah tempat penjualan obat yang mempunyai izin operasi dari Departemen Kesehatan, u.p. Ditjen POM, di bawah pengawasan apoteker.

*under the supervision of doctor and or senior midwives.*

4. *Polyclinic is a place for health check and consultation usually under the control of doctor/ medical personnel without in-patient facilities, excluding clinics located in the public health center (Puskesmas)/hospital. In the case of a polyclinic that provides inpatient facilities due to a special reason, it remains to be classified as a polyclinic (not hospital).*
5. *Public Health Centre (PHC) is a health center provided by the government that is responsible for the delivery of health services to the community at the sub-district level, part of sub-district or villages (e.g. in DKI Jakarta). Officials in the PHC as scheduled can provide health services in their working areas in the effort of closing their services to the community through Mobile PHC program.*
6. *Pharmacy is a place of selling medicines having permit operation from the Department of Health, through Directorate General for Food and Medicine Supervision, under the control of pharmacists.*

**ULASAN**

Di kecamatan ini, terdapat total 73 lembaga pendidikan yang mencakup berbagai jenjang, mulai dari Taman Kanak-Kanak hingga Sekolah Menengah Atas. Pada tingkat Taman Kanak-Kanak (TK), terdapat 22 lembaga, dengan 4 di antaranya merupakan sekolah negeri dan 18 merupakan sekolah swasta. Di tingkat Sekolah Dasar (SD), jumlah lembaga mencapai 21, terdiri dari 10 sekolah negeri dan 11 swasta, yang mencerminkan komitmen untuk menyediakan akses pendidikan dasar yang memadai bagi anak-anak.

Pada tingkat pendidikan lanjutan, Kecamatan Menteng memiliki 13 Sekolah Menengah Pertama (SMP), di mana 4 adalah sekolah negeri dan 9 swasta. Terdapat juga 7 Sekolah Menengah Atas (SMA) yang sepenuhnya merupakan lembaga swasta, serta 6 Sekolah Menengah Kejuruan (SMK), dengan 1 lembaga negeri dan 5 swasta. Selain itu, lembaga pendidikan berbasis agama seperti Madrasah Ibtidaiyah (MI), Madrasah Tsanawiyah (MTs), dan Madrasah Aliyah (MA) juga tersedia sebagai alternatif pendidikan. Keberagaman lembaga pendidikan ini menunjukkan upaya bersama antara pemerintah dan masyarakat dalam meningkatkan kualitas pendidikan di Kecamatan Menteng, memberikan berbagai pilihan bagi masyarakat untuk memenuhi kebutuhan pendidikan anak-anak mereka.

**DESCRIPTION**

*In this sub-district, there are a total of 73 educational institutions covering various levels, from Kindergarten to Senior High School. At the Kindergarten (TK) level, there are 22 institutions, with 4 of them being public schools and 18 being private schools. At the Elementary School (SD) level, the number of institutions reaches 21, consisting of 10 public schools and 11 private schools, reflecting a commitment to providing adequate access to basic education for children.*

*At the secondary education level, Menteng Sub-district has 13 Junior High Schools (SMP), of which 4 are public schools and 9 are private. There are also 7 Senior High Schools (SMA) which are entirely private institutions, as well as 6 Vocational High Schools (SMK), with 1 public institution and 5 private. In addition, religious-based educational institutions such as Madrasah Ibtidaiyah (MI), Madrasah Tsanawiyah (MTs), and Madrasah Aliyah (MA) are also available as alternative education. The diversity of educational institutions shows a joint effort between the government and the community in improving the quality of education in Menteng District, providing various choices for the community to meet the educational needs of their children.*



Sumber/Source : <sup>1</sup> Kementerian Pendidikan, Kebudayaan, Riset, dan Teknologi; <https://dapo.kemdikbud.go.id/sp/>; data semester genap per tanggal 3 September 2024 /Ministry of Education, Culture, Research, and Technology; <https://dapo.kemdikbud.go.id/sp/>; even semester data as of 3 September 2024

**Gambar** 4.1  
**Figures**

**Banyak Kelurahan yang Memiliki Fasilitas Sekolah, 2023**  
**Number of Sub-district that have by School Facilities, 2023**



Sumber/Source: Pemerintah Kecamatan Menteng / Menteng District Government

**Gambar** 4.2  
**Figures**

**Banyaknya Kelurahan yang Memiliki Sarana Kesehatan, 2023**  
**Number of Kelurahan Health Facilities, 2023**

## 4.1 PENDIDIKAN EDUCATION

**Tabel 4.1.1** Jumlah Sekolah Menurut Tingkat Pendidikan di Kecamatan Menteng, 2023/2024  
**Table** Number of Schools by Educational Level in Menteng District, 2023/2024

Tingkat Pendidikan Educational Level	Negeri/Public	Swasta/Private	Jumlah/Total
(1)	(2)	(3)	(4)
Taman Kanak-Kanak (TK) <sup>1</sup> <i>Kindergarten</i> <sup>1</sup>	4	18	22
Raudatul Athfal (RA) <sup>2</sup> <i>Raudatul Athfal (RA)</i> <sup>2</sup>	-	3	3
Sekolah Dasar (SD) <sup>4</sup> <i>Elementary Schools</i> <sup>4</sup>	10	11	21
Madrasah Ibtidaiyah (MI) <sup>2</sup> <i>Madrasah Ibtidaiyah (MI)</i> <sup>2</sup>	-	3	3
Sekolah Menengah Pertama (SMP) <sup>4</sup> <i>Junior High Schools</i> <sup>4</sup>	4	9	13
Madrasah Tsanawiyah (MTs) <sup>2</sup> <i>Madrasah Tsanawiyah (MTs)</i> <sup>2</sup>	-	1	1
Sekolah Menengah Atas (SMA) <sup>4</sup> <i>Senior High Schools</i> <sup>4</sup>	-	7	7
Sekolah Menengah Kejuruan (SMK) <sup>4</sup> <i>Vocational High Schools</i> <sup>4</sup>	1	5	6
Madrasah Aliyah (MA) <sup>2</sup> <i>Madrasah Aliyah (MA)</i> <sup>2</sup>	-	1	1

Catatan/Note: <sup>3</sup> Seluruh Raudatul Athfal (RA) berstatus swasta/All Raudatul Athfal (RA) are private

Sumber/Source: <sup>1</sup> Kementerian Pendidikan, Kebudayaan, Riset, dan Teknologi; <https://dapo.kemdikbud.go.id/sp>; data semester genap per tanggal 3 September 2024 /Ministry of Education, Culture, Research, and Technology; <https://dapo.kemdikbud.go.id/sp>; even semester data as of 3 September 2024

<sup>2</sup> Kementerian Agama, EMIS, data semester genap laporan sampai dengan 30 Juni 2024/Ministry of Religious Affairs, EMIS, odd semester report data up to 30 June 2024

<sup>4</sup> Kementerian Pendidikan, Kebudayaan, Riset, dan Teknologi; Sistem Data Pokok Pendidikan; data semester ganjil laporan sampai dengan 30 November 2023/Ministry of Education, Culture, Research, and Technology; Basic Education Data System; odd semester report data up to 30 November 2023



**Tabel** 4.1.2  
**Table**

**Jumlah Guru Menurut Tingkat Pendidikan di Kecamatan Menteng, 2023/2024**  
**Number of Teachers by Educational Level in Menteng District, 2023/2024**

<b>Tingkat Pendidikan</b> <b>Educational Level</b>	<b>Negeri/Public</b>	<b>Swasta/Private</b>	<b>Jumlah/Total</b>
(1)	(2)	(3)	(4)
Taman Kanak-Kanak (TK) <sup>1</sup> <i>Kindergarten</i> <sup>1</sup>	14	47	61
Raudatul Athfal (RA) <sup>2</sup> <i>Raudatul Athfal (RA)</i> <sup>2</sup>	-	8	8
Sekolah Dasar (SD) <sup>4,5</sup> <i>Elementary Schools</i> <sup>4,5</sup>	138	136	274
Madrasah Ibtidaiyah (MI) <sup>2</sup> <i>Madrasah Ibtidaiyah (MI)</i> <sup>2</sup>	-	24	24
Sekolah Menengah Pertama (SMP) <sup>4,5</sup> <i>Junior High Schools</i> <sup>4,5</sup>	134	119	253
Madrasah Tsanawiyah (MTs) <sup>2</sup> <i>Madrasah Tsanawiyah (MTs)</i> <sup>2</sup>	-	6	6
Sekolah Menengah Atas (SMA) <sup>4,5</sup> <i>Senior High Schools</i> <sup>4,5</sup>	-	128	128
Sekolah Menengah Kejuruan (SMK) <sup>4,5</sup> <i>Vocational High Schools</i> <sup>4,5</sup>	44	60	104
Madrasah Aliyah (MA) <sup>2</sup> <i>Madrasah Aliyah (MA)</i> <sup>2</sup>	-	5	5

Catatan/Note: <sup>3</sup> Seluruh Raudatul Athfal (RA) berstatus swasta/*All Raudatul Athfal (RA) are private*

<sup>5</sup> Jumlah guru termasuk kepala sekolah dan guru/*The total of teachers including headmaster and teacher.*

Sumber/Source: <sup>1</sup> Kementerian Pendidikan, Kebudayaan, Riset, dan Teknologi; <https://dapo.kemdikbud.go.id/sp>; data semester genap per tanggal 3 September 2024 /*Ministry of Education, Culture, Research, and Technology; https://dapo.kemdikbud.go.id/sp; even semester data as of 3 September 2024*

<sup>2</sup> Kementerian Agama, EMIS, data semester genap laporan sampai dengan 30 Juni 2024/*Ministry of Religious Affairs, EMIS, odd semester report data up to 30 June 2024*

<sup>4</sup> Kementerian Pendidikan, Kebudayaan, Riset, dan Teknologi; Sistem Data Pokok Pendidikan; data semester ganjil laporan sampai dengan 30 November 2023/*Ministry of Education, Culture, Research, and Technology; Basic Education Data System; odd semester report data up to 30 November 2023*

**Tabel 4.1.3** Jumlah Murid Menurut Tingkat Pendidikan di Kecamatan Menteng, 2023/2024  
**Table** Number of Pupils by Educational Level in Menteng District, 2023/2024

Tingkat Pendidikan Educational Level	Negeri/Public	Swasta/Private	Jumlah/Total
(1)	(2)	(3)	(4)
Taman Kanak-Kanak (TK) <sup>1</sup> Kindergarten <sup>1</sup>	243	455	698
Raudatul Athfal (RA) <sup>2</sup> Raudatul Athfal (RA) <sup>2</sup>	-	-	-
Sekolah Dasar (SD) <sup>4</sup> Elementary Schools <sup>4</sup>	3 085	1 689	4 774
Madrasah Ibtidaiyah (MI) <sup>2</sup> Madrasah Ibtidaiyah (MI) <sup>2</sup>	-	-	-
Sekolah Menengah Pertama (SMP) <sup>4</sup> Junior High Schools <sup>4</sup>	2 703	1 785	4 488
Madrasah Tsanawiyah (MTs) <sup>2</sup> Madrasah Tsanawiyah (MTs) <sup>2</sup>	-	-	-
Sekolah Menengah Atas (SMA) <sup>4</sup> Senior High Schools <sup>4</sup>	-	2 025	2 025
Sekolah Menengah Kejuruan (SMK) <sup>4</sup> Vocational High Schools <sup>4</sup>	645	919	1 564
Madrasah Aliyah (MA) <sup>2</sup> Madrasah Aliyah (MA) <sup>2</sup>	-	-	-

Catatan/Note: <sup>3</sup> Seluruh Raudatul Athfal (RA) berstatus swasta/All Raudatul Athfal (RA) are private

Sumber/Source: <sup>1</sup> Kementerian Pendidikan, Kebudayaan, Riset, dan Teknologi; <https://dapo.kemdikbud.go.id/sp>; data semester genap per tanggal 3 September 2024 /Ministry of Education, Culture, Research, and Technology; <https://dapo.kemdikbud.go.id/sp>; even semester data as of 3 September 2024

<sup>2</sup> Kementerian Agama, EMIS, data semester genap laporan sampai dengan 30 Juni 2024/Ministry of Religious Affairs, EMIS, odd semester report data up to 30 June 2024

<sup>4</sup> Kementerian Pendidikan, Kebudayaan, Riset, dan Teknologi; Sistem Data Pokok Pendidikan; data semester ganjil laporan sampai dengan 30 November 2023/Ministry of Education, Culture, Research, and Technology; Basic Education Data System; odd semester report data up to 30 November 2023

## 4.2 KESEHATAN HEALTH

**Tabel 4.2.1** Banyaknya Kelurahan yang Memiliki Sarana Kesehatan Menurut Jenis Sarana Kesehatan di Kecamatan Menteng, 2021–2023  
**Table** *Number of Kelurahan Health Facilities by Type of Health Facilities in Menteng District, 2021–2023*

Jenis Sarana Kesehatan <i>Type of Health Facilities</i>	2021 <sup>2</sup>	2022 <sup>3</sup>	2023 <sup>3</sup>
(1)	(2)	(3)	(4)
Rumah Sakit <i>Hospital</i>	5	5	5
Rumah Sakit Bersalin <i>Maternity Hospital</i>	2	2	2
Poliklinik/Balai Pengobatan <i>Polyclinic</i>	5	5	2
Puskesmas Rawat Inap <i>Public Health Center with Inpatient Care</i>	1	1	-
Puskesmas Tanpa Rawat Inap <i>Public Health Center without Inpatient Care</i>	1	1	-
Apotek <i>Pharmacy</i>	5	5	5

Sumber/Source: Pemerintah Kecamatan Menteng / Menteng District Government

**Tabel 4.2.2** Jumlah Penderita Kekurangan Gizi Menurut Kelurahan di Kecamatan Menteng, 2023  
**Table** Number of People with Malnutrition by Kelurahan in Menteng District, 2023

Kelurahan Sub-district	2023
(1)	(2)
Menteng	1
Pegangsaan	0
Cikini	0
Gondangdia	0
Kebon Sirih	4

Sumber/Source: Pemerintah Kecamatan Menteng / Menteng District Government

### 4.3 PERUMAHAN DAN LINGKUNGAN HOUSING AND ENVIRONMENT

**Tabel 4.3.1** Banyaknya Kelurahan Menurut Sumber Air Minum Sebagian Besar Keluarga di Kecamatan Menteng, 2021–2023  
*Number of Kelurahan by Drinking Water Source of Majority Family in Menteng District, 2021–2023*

Sumber Air Minum Source of Drinking Water	2021 <sup>2</sup>	2022 <sup>3</sup>	2023 <sup>3</sup>
(1)	(2)	(3)	(4)
Air Kemasan Bermerk/ <i>Branded Bottled Water</i>	1	1	1
Air Isi Ulang/ <i>Refil Water</i>	2	2	4
Leding Dengan Meteran/ <i>Metered Piped Water</i>	2	2	-
Leding Tanpa Meteran/ <i>Non Metered Piped Water</i>	-	-	-
Sumur Bor atau Pompa/ <i>Artesian Well or Pumped Water</i>	-	-	-
Sumur/ <i>Well</i>	-	-	-
Mata Air/ <i>Spring</i>	-	-	-
Sungai/Danau/Kolam/ Waduk/Situ/ Embung/Bendungan/ <i>River/Lake/Pond/ Reservoir/Dam</i>	-	-	-
Air Hujan/ <i>Rainwater</i>	-	-	-
Lainnya/ <i>Others</i>	-	-	-

Sumber/*Source*: Pemerintah Kecamatan Menteng / *Menteng District Government*

**Tabel 4.3.2** Keberadaan Menurut Kelurahan dan Jenis Pengguna Listrik di Kecamatan Menteng, 2023  
**Table** *The Existence of Family by Kelurahan and Type of Electricity Consumer in Menteng District, 2023*

Kelurahan Sub-district	Pengguna Listrik Electricity Consumer			Bukan Pengguna Listrik Not Electricity Consumer
	PLN State Electricity Company	Non-PLN Non-State Electricity Company	Jumlah Total	
(Ada)	(2)	(3)	(4)	(5)
Gelora	Ada	-	-	-
Bendungan Hilir	Ada	-	-	-
Karet Tengsin	Ada	-	-	-
Kebon Melati	Ada	-	-	-
Petamburan	Ada	-	-	-
Kebon Kacang	Ada	-	-	-
Kampung Bali	Ada	-	-	-

Sumber/Source: Pemerintah Kecamatan Menteng / Menteng District Government

**Tabel** 4.3.3  
**Table**

**Banyaknya Kelurahan Menurut Sumber Penerangan Jalan Utama Kelurahan di Kecamatan Menteng, 2021–2023**  
**Number of Kelurahan by Source of Villages/Kelurahan's Main Street Illumination in Menteng District, 2021–2023**

Sumber Penerangan Jalan Utama <i>Source of Main Street Illumination</i>	2021 <sup>2</sup>	2022 <sup>3</sup>	2023 <sup>3</sup>
(1)	(2)	(3)	(4)
Listrik Pemerintah/ <i>State Electricity</i>	5	5	8
Listrik Non-Pemerintah/ <i>Non-State Electricity</i>	-	-	-
Non Listrik/ <i>Non-Electric</i>	-	-	-

Sumber/*Source*: Pemerintah Kecamatan Menteng / *Menteng District Government*

**Tabel**  
**Table** 4.3.4

**Banyaknya Kelurahan Menurut Penggunaan Fasilitas Tempat Buang Air Besar Sebagian Besar Keluarga di Kecamatan Menteng, 2021–2023**  
*Number of Kelurahan by Toilet Facility Used by Majority Family in Menteng District, 2021–2023*

<b>Fasilitas Tempat Buang Air Besar</b> <i>Toilet Facility</i>	<b>2021<sup>2</sup></b>	<b>2022<sup>3</sup></b>	<b>2023<sup>3</sup></b>
(1)	(2)	(3)	(4)
<b>Jamban/Toilet</b>			
Sendiri/Private	5	5	8
Bersama/Shared	-	-	-
Umum/Public	-	-	-
<b>Bukan Jamban/Non-Toilet</b>	-	-	-
<b>Jumlah/Total</b>	<b>5</b>	<b>5</b>	<b>8</b>

Sumber/Source: Pemerintah Kecamatan Menteng / Menteng District Government



**Tabel** 4.3.5  
**Table**

**Banyaknya Kelurahan Menurut Jenis Bahan Bakar untuk Memasak yang Digunakan Sebagian Besar Keluarga di Kecamatan Menteng, 2023**  
**Number of Kelurahan by Type of Cooking Fuel Used by Majority Family in Menteng District, 2023**

Jenis Bahan Bakar untuk Memasak <i>Type of Cooking Fuel</i>	2023
(1)	(2)
Listrik/ <i>Electric</i>	-
Elpiji 5,5 kg/ <i>Blue Gas 5.5 kg-LPG</i>	-
Elpiji 12 kg/ <i>12 kg-LPG</i>	1
Elpiji 3 kg/ <i>3 kg-LPG</i>	8
Gas Kota/ <i>City Gas</i>	-
Biogas/ <i>Biogas</i>	-
Minyak Tanah/ <i>Kerosene</i>	-
Briket/ <i>Briquettes</i>	-
Arang/ <i>Charcoal</i>	-
Kayu Bakar/ <i>Firewood</i>	-
Lainnya/ <i>Others</i>	-
<b>Jumlah/<i>Total</i></b>	<b>9</b>

Sumber/*Source*: Pemerintah Kecamatan Menteng / *Menteng District Government*

#### 4.4 AGAMA DAN SOSIAL LAINNYA RELIGION AND OTHER SOCIAL AFFAIRS

**Tabel 4.4.1 Keberadaan Tempat Peribadatan Menurut Kelurahan di Kecamatan Menteng, 2023**  
*Table The Existence of Worship Places by Kelurahan in Menteng District, 2023*

Kelurahan Sub-district	Masjid Mosque	Mushola Pray Room	Gereja Kristen Christian Church	Gereja Katholik Catholic Church	Kapel Chapel	Pura Temple	Vihara	Kelenteng
(1)	(2)	(3)	(4)	(5)	(6)	(7)	(8)	(9)
Menteng	14	19	5	2	0	0	1	0
Pegangsaan	8	26	2	0	0	0	0	0
Cikini	5	8	2	2	0	0	0	0
Gondangdia	2	1	3	0	0	0	0	0
Kebon Sirih	8	6	1	1	0	0	0	0

Sumber/Source: Pemerintah Kecamatan Menteng / Menteng District Government

**Tabel** 4.4.2  
**Table**

**Banyaknya Kejadian Bencana Alam Menurut Kelurahan dan Jenis Bencana Alam di Kecamatan Menteng, 2023**  
**Number of Natural Disaster Events by Kelurahan and Type of Natural Disaster in Menteng District, 2023**

Kelurahan Sub-district	Gempa Bumi Earthquake	Tsunami Tsunami	Gunung Meletus Volcanic Eruption	Tanah Longsor Landslide
(1)	(2)	(3)	(4)	(5)
Menteng	0	0	0	0
Pegangsaan	0	0	0	0
Cikini	0	0	0	0
Gondangdia	0	0	0	0
Kebon Sirih	0	0	0	0
<b>Menteng</b>	<b>0</b>	<b>0</b>	<b>0</b>	<b>0</b>

Lanjutan Tabel/*Continued Table* 4.4.2

Kelurahan Sub-district	Banjir Floods	Banjir Bandang Flash Floods	Kekeringan Drought	Kebakaran Hutan dan Lahan Forest and Land Fires
(1)	(6)	(7)	(8)	(9)
Menteng	0	0	0	0
Pegangsaan	0	0	0	0
Cikini	0	0	0	0
Gondangdia	0	0	0	0
Kebon Sirih	0	0	0	0
<b>Menteng</b>	<b>0</b>	<b>0</b>	<b>0</b>	<b>0</b>

Lanjutan Tabel/*Continued Table* 4.4.2

<b>Kelurahan Sub-district</b>	<b>Angin Puyuh/ Puting Beliung/ Topan Tornado/Typhoon</b>	<b>Gelombang Pasang Tidal Wave</b>	<b>Abrasi Abrasion</b>
(1)	(10)	(11)	(12)
Menteng	0	0	0
Pegangsaan	0	0	0
Cikini	0	0	0
Gondangdia	0	0	0
Kebon Sirih	0	0	0
<b>Menteng</b>	<b>0</b>	<b>0</b>	<b>0</b>

Sumber/*Source*: Pemerintah Kecamatan Menteng / *Menteng District Government*

**Tabel**  
**Table** 4.4.3

**Banyaknya Korban Jiwa Akibat Bencana Alam Menurut  
Kelurahan dan Jenis Bencana Alam di Kecamatan  
Menteng, 2023**  
*Number of Fatalities Due to Natural Disasters by Kelurahan  
and Type of Natural Disaster in Menteng District, 2023*

Kelurahan Sub-district	Gempa Bumi Earthquake	Tsunami Tsunami	Gunung Meletus Volcanic Eruption	Tanah Longsor Landslide
(1)	(2)	(3)	(4)	(5)
Menteng	0	0	0	0
Pegangsaan	0	0	0	0
Cikini	0	0	0	0
Gondangdia	0	0	0	0
Kebon Sirih	0	0	0	0
<b>Menteng</b>	<b>0</b>	<b>0</b>	<b>0</b>	<b>0</b>

Lanjutan Tabel/*Continued Table 4.4.3*

Kelurahan Sub-district	Banjir Floods	Banjir Bandang Flash Floods	Kekeringan Drought	Kebakaran Hutan dan Lahan Forest and Land Fires
(1)	(6)	(7)	(8)	(9)
Menteng	0	0	0	0
Pegangsaan	0	0	0	0
Cikini	0	0	0	0
Gondangdia	0	0	0	0
Kebon Sirih	0	0	0	0
<b>Menteng</b>	<b>0</b>	<b>0</b>	<b>0</b>	<b>0</b>

Lanjutan Tabel/*Continued Table* 4.4.3

Kelurahan Sub-district	Angin Puyuh/ Puting Beliung/ Topan Tornado/Typhoon	Gelombang Pasang Tidal Wave	Abrasi Abrasion
(1)	(10)	(11)	(12)
Menteng	0	0	0
Pegangsaan	0	0	0
Cikini	0	0	0
Gondangdia	0	0	0
Kebon Sirih	0	0	0
<b>Menteng</b>	<b>0</b>	<b>0</b>	<b>0</b>

Sumber/*Source*: Pemerintah Kecamatan Menteng / *Menteng District Government*



**Tabel** 4.4.4  
**Table**

**Keberadaan Fasilitas/Upaya Antisipasi/Mitigasi Bencana Alam Menurut Kelurahan di Kecamatan Menteng, 2023**  
**Existence of Facilities/Efforts for Anticipation/Mitigation of Natural Disasters by Kelurahan by Kelurahan in Menteng District, 2023**

Kelurahan Sub-district	Sistem Peringatan Dini Bencana Alam <i>Natural Disaster Early Warning System</i>	Sistem Peringatan Dini Khusus Tsunami <i>Tsunami Early Warning System</i>	Perlengkapan Keselamatan <i>Safety Equipment</i>
(1)	(2)	(3)	(4)
Menteng	Tidak Ada	Bukan wilayah potensi tsunami	Ada
Pegangsaan	Ada	Bukan wilayah potensi tsunami	Ada
Cikini	Tidak Ada	Bukan wilayah potensi tsunami	Ada
Gondangdia	Tidak Ada	Bukan wilayah potensi tsunami	Tidak Ada
Kebon Sirih	Ada	Bukan wilayah potensi tsunami	Ada

Lanjutan Tabel/*Continued Table 4.4.4*

<b>Kelurahan Sub-district</b>	<b>Rambu-Rambu dan Jalur Evakuasi Bencana <i>Sign and Evacuation Route</i></b>	<b>Pembuatan, Perawatan, atau Normalisasi: Sungai, Kanal, Tanggul, Parit, Drainase, Waduk, Pantai, dll <i>Manufacture, Maintenance, or Normalization: Rivers, Canals, Embankment, etc</i></b>
(Ada)	(5)	(6)
Menteng	Ada	Ada
Pegangsaan	Ada	Tidak Ada
Cikini	Ada	Ada
Gondangdia	Tidak Ada	Tidak Ada
Kebon Sirih	Ada	Ada

Sumber/*Source*: Pemerintah Kecamatan Menteng / *Menteng District Government*

**Tabel** 4.4.5  
**Table**

**Banyaknya Kelurahan yang Memiliki Kelompok Kegiatan Olahraga Menurut Jenis Olahraga dan Ketersediaan Fasilitas/Lapangan Olahraga di Kecamatan Menteng, 2023**

*Number of Kelurahan Having Sport Activities Groups by Type of Sport and Availability of Sport Facilities/Fields in Menteng District, 2023*

Jenis Olahraga <i>Type of Sport</i>	Kondisi Fasilitas/Lapangan Olahraga <i>Condition of Sport Facilities/Fields</i>			Tidak Ada Fasilitas/ Lapangan Olahraga <i>No Sport Facilities/ Fields</i>
	Baik	Rusak Sedang	Rusak Parah	
(1)	(2)	(3)	(4)	(5)
Bela diri (pencak silat, karate, dll.)	3	0	0	2
Bilyard		0	0	5
Bola basket	2	0	0	3
Bola voli	3	0	0	2
Bulu tangkis	3	0	0	2
Fitnes, aerobik, dll.	5	0	0	0
Futsal	5	0	0	0
Lainnya	0	0	0	5
Renang	3	0	0	2
Sepak bola	1	0	0	4
Tenis lapangan	0	0	0	5
Tenis meja	4	0	0	1

Sumber/Source: Pemerintah Kecamatan Menteng / Menteng District Government





# 5 PERTANIAN AGRICULTURE

<http://puskota.bps.go.id>



BPS JAKARTA PUSAT



**PENJELASAN TEKNIS**

1. Pengumpulan data Statistik Pertanian (ST) diselenggarakan oleh Badan Pusat Statistik Bekerja sama dengan Direktorat Jenderal Tanaman Pangan, Kementerian Pertanian.
2. Pengumpulan data luas lahan sawah dilakukan setiap tahun oleh KCD dengan menggunakan formulir SPLahan. Data luas lahan sawah yang dilaporkan adalah kondisi akhir tahun yang berada di wilayah administrasi kecamatan mencakup lahan yang diusahakan oleh rumah tangga, perusahaan, pemerintah, dan lain-lain.
3. Survei Pertanian Hortikultura (SPH) diselenggarakan oleh Badan Pusat Statistik bekerja sama dengan Direktorat Jenderal Hortikultura, Kementerian Pertanian.
4. Metode yang digunakan dalam survei ini adalah metode pencacahan lengkap terhadap seluruh kecamatan di Indonesia dan dilaporkan secara rutin bulanan untuk SPH-SBS dan triwulanan untuk SPH-BST, SPHTBF, SPH-TH oleh mantra tani/ KCD.

**TECHNICAL NOTES**

1. *Agricultural Survey is carried out by the BPS-Statistics Indonesia in cooperation with the Directorate General of Food Crops, The Ministry of Agriculture.*
2. *Wetland area data is collected annually by KCD using the form called SPLahan. Wetland area data reported is the condition at the end of the year, and covers wetland in districts administrative area, including the land cultivated by households, firms, governments, and others.*
3. *The Agricultural Survey for Horticulture (SPH) is carried out by the BPS-Statistics Indonesia in cooperation with the Directorate General of Horticulture, Ministry of Agriculture.*
4. *The method used in this survey is complete enumeration for all of sub districts in Indonesia and reported monthly for SPH-SBS and quarterly for SPH-BST, SPH-TBF, SPHTH by agriculture extension services.*

<https://jakpuskota.bps.go.id>



## ULASAN

Data luas panen sayuran dan buah-buahan musiman di Kecamatan Menteng pada tahun 2020 hingga 2023 menunjukkan minimal atau tidak ada budidaya tanaman tertentu. Tidak ada catatan luas panen bawang merah, cabal besar, cabai keriting, caba rawit, kentang, kubis, tomat, bawang putih, semangka, atau stroberi pada tahun-tahun tersebut. Satu-satunya pengecualian adalah Kangkung, Pepaya, dan Pisang, namun tidak ada pada tahun-tahun lainnya.

Data luas panen tanaman obat dan tanaman hias di Kecamatan Tanal Abang pada tahun 2020 hingga 2023 menunjukkan belum ada budidaya tanaman tertentu yang tercatat, Tidak ada dokumentasi area panen tanaman obat, termasuk jahe, lengkuas, lengkuas India Timur, kunyit, seral, dan temuireng selama tahun-tahun tersebut.

Demikian pula, tidak ada tercatat luas panen tanaman hias, termasuk anggrek pot, anggrek potong, krisan, mawar, sedap malam, cordyline, dan dracaena pada tahun-tahun tertentu. Data ini menunjukkan kurangnya budidaya atau pelaporan jenis tanaman ini di kecamatan selama periode ini.

Secara keseluruhan, data menunjukkan sangat terbatasnya aktivitas pertanian untuk tanaman ini selama tahun-tahun tertentu di kecamatan tersebut.

## DESCRIPTION

*The data for harvested areas of seasonal vegetables and fruits in Menteng Subdistrict from 2020 to 2023 indicates minimal to no cultivation of specific crops. There was no recorded harvested area for shallots, big chill, curly chill, cayenne pepper, potatoes, cabbage, tomatoes, garlic, watermelon, or strawberries in any of these years. The only exception was water spinach, Papaya, and Banana, but none in the other years.*

*The data for harvested areas of medicinal and ornamental plants in Kemayoran Subdistrict from 2020 to 2023 indicates no recorded cultivation for these specific plants. There was no harvested area documented for medicinal plants, including ginger, galanga, East indian galangal, turmeric, lemongrass, and temuireng during these years,*

*Similarly, there were no recorded harvested areas for ornamental plants, including pot orchids, cut orchids, chrysanthemums, roses, tuberose, cordyline, and dracenas in any of the specified years. This data suggests a lack of cultivation or reporting for these plant types in the subdistrict during this period.*

*Overall, the data suggests very limited agricultural activity for these crops during the specified years in the subdistrict.*



Sumber/Source : Badan Pusat Statistik, Statistik Pertanian Hortikultura SPH-SBS/BPS-Statistics Indonesia, Agricultural Statistic for Horticulture SPH-SBS

**Gambar** 5.1  
**Figures**

**Luas Panen Tanaman Sayuran dan Buah-buahan Semusim, 2020-2023**  
**Harvested Area of Seasonal Vegetables and Fruits, 2020-2023**



Sumber/Source : Badan Pusat Statistik, Statistik Pertanian Hortikultura SPH-SBS/BPS-Statistics Indonesia, Agricultural Statistic for Horticulture SPH-SBS

**Gambar** 5.2  
**Figures**

**Produksi Tanaman Sayuran dan Buah-buahan Semusim (kuintal), 2020–2023**  
**Production of Seasonal Vegetables and Fruits by Kind of Plant in Menteng District (quintal), 2020–2023**

**Tabel 5.1** Luas Panen Tanaman Sayuran dan Buah-buahan Semusim Menurut Jenis Tanaman di Kecamatan Menteng (ha), 2020–2023  
**Table 5.1** *Harvested Area of Seasonal Vegetables and Fruits by Kind of Plant in Menteng District (ha), 2020–2023*

Jenis Tanaman <i>Kind of Plants</i>	2020	2021	2022	2023
(1)	(2)	(3)	(4)	(5)
<b>Sayuran/Vegetables:</b>				
Bawang Merah/ <i>Shallots</i>	-	-	-	-
Cabai Besar/TW/Teropong <i>Chili/Big Chili</i>	-	-	-	-
Cabai Keiting <i>Curly Chili</i>	-	-	-	-
Cabai Rawit <i>Chili/Cayenne Pepper</i>	-	-	-	-
Kentang/ <i>Potato</i>	-	-	-	-
Kubis/ <i>Cabbage</i>	-	-	-	-
Tomat/ <i>Tomato</i>	-	-	-	-
Bawang Putih/ <i>Garlic</i>	-	-	-	-
Kangkung/ <i>Spinach</i>	-	-	-	-
Kembang Kol/ <i>Cabbage</i>	-	-	-	-
<b>Buah–buahan/Fruits:</b>				
Melon/ <i>Melon</i>	-	-	-	-
Semangka/ <i>Watermelon</i>	-	-	-	-

Catatan/Note: ...

Sumber/Source: Badan Pusat Statistik, Statistik Pertanian Hortikultura SPH-SBS/BPS-Statistics Indonesia, *Agricultural Statistic for Horticulture SPH-SBS*

**Tabel** 5.2  
**Table**

**Produksi Tanaman Sayuran dan Buah-buahan Semusim Menurut Jenis Tanaman di Kecamatan Menteng (kuintal), 2020–2023**  
**Production of Seasonal Vegetables and Fruits by Kind of Plant in Menteng District (quintal), 2020–2023**

Jenis Tanaman Kind of Plants	2020	2021	2022	2023
(1)	(2)	(3)	(4)	(5)
<b>Sayuran/Vegetables:</b>				
Bawang Merah/Shallots	-	-	-	-
Cabai Besar/TW/Teropong Chili/Big Chili	-	-	-	-
Cabai Keiting Curly Chili	-	-	-	-
Cabai Rawit Chili/Cayenne Pepper	-	-	-	-
Kentang/Potato	-	-	-	-
Kubis/Cabbage	-	-	-	-
Tomat/Tomato	-	-	-	-
Bawang Putih/Garlic	-	-	-	-
Kangkung/Spinach	-	-	-	-
Kembang Kol/Cabbage	-	-	-	-
<b>Buah–buahan/Fruits:</b>				
Melon/Melon	-	-	-	-
Semangka/Watermelon	-	-	-	-

Catatan/Note: ...

Sumber/Source: Badan Pusat Statistik, Statistik Pertanian Hortikultura SPH-SBS/BPS-Statistics Indonesia, Agricultural Statistic for Horticulture SPH-SBS

**Tabel 5.3** Luas Panen Tanaman Biofarmaka Menurut Jenis Tanaman di Kecamatan Menteng (m<sup>2</sup>), 2020–2023  
**Table** *Harvested Area of Medicinal Plants by Kind of Plant in Menteng District (m<sup>2</sup>), 2020–2023*

Jenis Tanaman Kind of Plants	2020	2021	2022	2023
(1)	(2)	(3)	(4)	(5)
Jahe/Ginger	-	100	70	-
Laos/Lengkuas/Galanga	-	-	20	-
Kencur/East Indian Galangal	-	-	20	-
Lidah Buaya/Aloe Vera	-	-	100	-
Temulawak/Curcuma	-	-	10	-

Catatan/Note: ...

Sumber/Source: Badan Pusat Statistik, Statistik Pertanian Hortikultura SPH-TBF/BPS-Statistics Indonesia, Agricultural Statistic for Horticulture SPH-TBF

**Tabel** 5.4  
**Table**

**Produksi Tanaman Biofarmaka Menurut Jenis Tanaman di Kecamatan Menteng (kg), 2020–2023**  
**Production of Medicinal Plants by Kind of Plant in Menteng District (kg), 2020–2023**

Jenis Tanaman Kind of Plants	2020	2021	2022	2023
(1)	(2)	(3)	(4)	(5)
Jahe/Ginger	-	65	70	-
Laos/Lengkuas/Galanga	-	-	10	-
Kencur/East Indian Galangal	-	-	10	-
Kunyit/Turmeric	-	-	-	-
Lidah Buaya/Aloevera	-	-	80	-
Temulawak/Curcuma	-	-	10	-

Catatan/Note: ...

Sumber/Source: Badan Pusat Statistik, Statistik Pertanian Hortikultura SPH-TBF/BPS-Statistics Indonesia, Agricultural Statistic for Horticulture SPH-TBF

**Tabel 5.5** Luas Panen Tanaman Hias Menurut Jenis Tanaman di Kecamatan Menteng (m<sup>2</sup>), 2020–2023  
**Table** *Harvested Area of Ornamental Plants by Kind of Plant in Menteng District (m<sup>2</sup>), 2020–2023*

Jenis Tanaman <i>Kind of Plants</i>	2020	2021	2022	2023
(1)	(2)	(3)	(4)	(5)
Anggrek Pot/ <i>Pot Orchid</i>	-	-	-	-
Anggrek Potong/ <i>Cut Orchid</i>	-	-	-	-
Krisan/ <i>Chrysantemum</i>	-	-	-	-
Mawar/ <i>Rose</i>	-	-	-	-
Sedap Malam/ <i>Tuberose</i>	-	-	-	-
Palem/ <i>Palm</i>	-	-	10	-
Pakis/ <i>Fern</i>	-	-	-	-

Catatan/Note: ...

Sumber/Source: Badan Pusat Statistik, Statistik Pertanian Hortikultura SPH-TH/BPS-Statistics Indonesia, *Agricultural Statistik for Horticulture SPH-TH*



**Tabel**  
**Table** 5.6

**Produksi Tanaman Hias Menurut Jenis Tanaman di  
Kecamatan Menteng (tangkai), 2020–2023**  
*Production of Ornamental Plants by Kind of Plant in  
Menteng District (stalks), 2020–2023*

Jenis Tanaman <i>Kind of Plants</i>	2020	2021	2022	2023
(1)	(2)	(3)	(4)	(5)
Anggrek Pot/ <i>Pot Orchid</i>	-	-	-	-
Anggrek Potong/ <i>Cut Orchid</i>	-	-	-	-
Krisan/ <i>Chrysantemum</i>	-	-	-	-
Mawar/ <i>Rose</i>	-	-	-	-
Sedap Malam/ <i>Tuberose</i>	-	-	-	-
Melati/ <i>Jasmine</i>	-	-	10	-
Pakis/ <i>Fern</i>	-	-	-	-

Catatan/*Note*: ...

Sumber/*Source*: Badan Pusat Statistik, Statistik Pertanian Hortikultura SPH-TH/BPS-Statistics Indonesia, *Agricultural Statistik for Horticulture SPH-TH*

**Tabel**  
**Table** 5.7

**Produksi Buah-Buahan dan Sayuran Tahunan Menurut Jenis Tanaman di Kecamatan Menteng (kuintal), 2020–2023**  
**Production of Annual Fruits and Vegetables by Kind of Plant in Menteng District (quintal), 2020–2023**

Jenis Tanaman <i>Kind of Plants</i>	2020	2021	2022	2023
(1)	(2)	(3)	(4)	(5)
<b>Buah–Buahan/Fruits:</b>				
Mangga/ <i>Mango</i>	-	-	-	-
Durian/ <i>Durian</i>	-	-	-	-
Jeruk Siam/ <i>Kepron/Orange/Tangerine</i>	-	-	-	-
Pisang/ <i>Banana</i>	-	-	-	-
Pepaya/ <i>Papaya</i>	-	-	-	-
Salak/ <i>Snakefruit</i>	-	-	-	-
Jambu Air/ <i>Water Apple</i>	-	-	-	-
Jambu Biji/ <i>Guava</i>	-	-	-	-
<b>Sayuran/Vegetables:</b>				
Melinjo/ <i>Melinjo</i>	-	-	-	-
Petai/ <i>Petai</i>	-	-	-	-

Catatan/Note: ...

Sumber/Source: Badan Pusat Statistik, Statistik Pertanian Hortikultura SPH-BST/BPS-Statistics Indonesia, Agricultural Statistic for Horticulture SPH-BST



# PARIWISATA, TRANSPORTASI DAN KOMUNIKASI

TOURISM, TRANSPORTATION, AND COMMUNICATION



BPS JAKARTA PUSAT



**PENJELASAN TEKNIS**

**TECHNICAL NOTES**

- |   |  |
|---|--|
| <p>1. Konsep dan definisi pariwisata mengikuti rekomendasi World Tourism Organization (WTO) dan International Union of Office Travel Organization (IUOTO).</p>  | <p>1. <i>The concept and definition of tourism refers to the recommendations of the World Tourism Organization (WTO) and International Union of Office Travel Organizations (IUOTO).</i></p>   |
| <p>2. Wisatawan mancanegara ialah setiap pengunjung yang mengunjungi suatu negara di luar tempat tinggalnya, didorong oleh satu atau beberapa keperluan tanpa bermaksud memperoleh penghasilan di tempat yang dikunjungi dan lamanya kunjungan tersebut tidak lebih dari satu tahun (12 bulan).</p> | <p>2. <i>A foreign visitor is any person visiting a country other than his usual place of residence for any reason other than for earning income in the country visited, and the length of stay is no more than one year (12 months).</i></p>                      |
| <p>3. Rata-rata lama tinggal adalah rata-rata waktu tinggal wisatawan mancanegara di Indonesia satu kali kunjungan.</p>   | <p>3. <i>Average length of stay is the average duration of stay of foreign visitor in Indonesia for one trip.</i></p>  |
| <p>4. Penerimaan negara dari wisatawan adalah hasil kali antara rata-rata pengeluaran wisman per kunjungan dengan jumlah kunjungan wisman.</p>  | <p>4. <i>Revenue from foreign visitors is the number of foreign visitors in Indonesia multiplied by the average expenditures per visit.</i></p>  |
| <p>5. Akomodasi ialah suatu usaha yang menggunakan suatu bangunan atau sebagian bangunan yang disediakan secara khusus, dan setiap orang dapat menginap, makan serta memperoleh pelayanan dan fasilitas lainnya dengan pembayaran. Akomodasi dibedakan antara hotel dan akomodasi lainnya.</p>      | <p>5. <i>An accommodation is an establishment using a building or a part of a building, prepared commercially for any person to stay, eat and obtain service as well as other facilities. Accommodation is segregated into hotel and other accommodations.</i></p> |

<https://jakpuskota.bps.go.id>

## ULASAN

Kecamatan Menteng dikenal sebagai area yang memiliki beragam fasilitas akomodasi, menjadikannya salah satu destinasi strategis bagi wisatawan di Jakarta. Tabel di atas menunjukkan bahwa Menteng memiliki total 46 hotel dan 23 penginapan, menempatkannya sebagai kelurahan dengan jumlah akomodasi terbanyak. Dengan beragam pilihan yang tersedia, kawasan ini mampu memenuhi kebutuhan berbagai jenis pelancong, mulai dari bisnis hingga wisatawan yang mencari kenyamanan.

Kehadiran hotel dan penginapan di Menteng juga mencerminkan upaya pemerintah dan pemangku kepentingan untuk meningkatkan sektor pariwisata dan ekonomi lokal. Kelurahan seperti Cikini dan Gondangdia juga menunjukkan jumlah hotel yang signifikan, masing-masing dengan 9 dan 14 hotel. Secara keseluruhan, fasilitas akomodasi yang bervariasi di Kecamatan Menteng tidak hanya meningkatkan daya tarik kawasan ini tetapi juga berkontribusi pada perekonomian lokal melalui sektor pariwisata.

## DESCRIPTION

*Menteng District is known as an area that has various accommodation facilities, making it one of the strategic destinations for tourists in Jakarta. The table above shows that Menteng has a total of 46 hotels and 23 inns, placing it as the sub-district with the largest number of accommodations. With a variety of choices available, this area is able to meet the needs of various types of travelers, from business to tourists looking for comfort.*

*The presence of hotels and inns in Menteng also reflects the efforts of the government and stakeholders to improve the tourism sector and the local economy. Sub-districts such as Cikini and Gondangdia also show a significant number of hotels, with 9 and 14 hotels respectively. Overall, the varied accommodation facilities in Menteng District not only increase the attractiveness of this area but also contribute to the local economy through the tourism sector.*

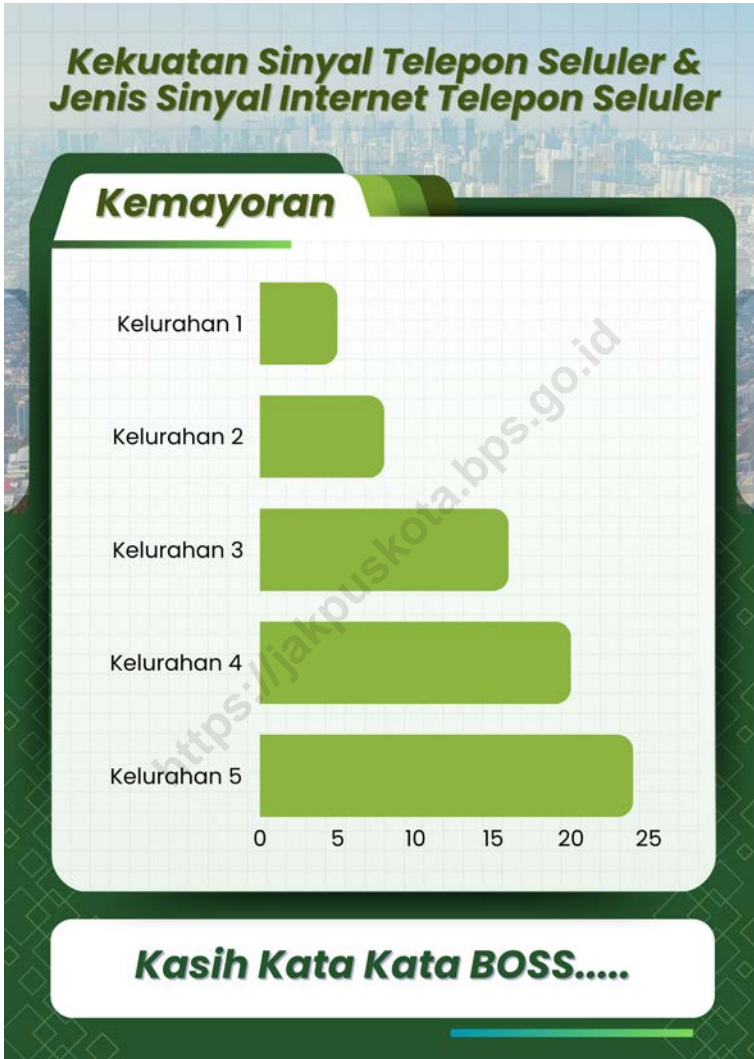


Sumber/Source: Pemerintah Kecamatan Menteng / Menteng District Government

**Gambar** 6.1  
**Figures**

**Prasarana dan Sarana Transportasi Antarkelurahan, 2023**  
**Inter-Kelurahan Transportation Infrastructure and Facilities, 2023**





Sumber/Source: Pemerintah Kecamatan Menteng / Menteng District Government

**Gambar** 6.2  
**Figures**

**Kekuatan Sinyal Telepon Seluler dan Jenis Sinyal Internet Telepon Seluler, 2023**  
**The Strength of Cellular Phone Signal, 2023**

## 6.1 PARIWISATA TOURISM

**Tabel 6.1.1** Jumlah Sarana Akomodasi Menurut Kelurahan dan Jenis Akomodasi di Kecamatan Menteng, 2023  
**Table** *Number of Accomodation Facilities by Kelurahan and Type of Accomodation in Menteng District, 2023*

Kelurahan Sub-district	Hotel	Penginapan Inn
(1)	(2)	(3)
Menteng	8	8
Pegangsaan	5	0
Cikini	9	2
Gondangdia	14	11
Kebon Sirih	10	2
<b>Menteng</b>	<b>46</b>	<b>23</b>

Sumber/Source: Pemerintah Kecamatan Menteng / Menteng District Government

## 6.2 TRANSPORTASI TRANSPORTATION

**Tabel 6.2.1** Prasarana dan Sarana Transportasi Antarkelurahan Menurut Kelurahan di Kecamatan Menteng, 2023  
*Inter-Kelurahan Transportation Infrastructure and Facilities by Villages/Kelurahan in Menteng District, 2023*

Kelurahan Sub-district	Jenis Prasarana Transportasi Type of Transportation Infrastructure	Keberadaan Angkutan Umum Availability of Public Transportation
(1)	(2)	(3)
Menteng	Darat	Ada, dengan trayek tetap
Pegangsaan	Darat	Ada, dengan trayek tetap
Cikini	Darat	Ada, dengan trayek tetap
Gondangdia	Darat	Ada, dengan trayek tetap
Kebon Sirih	Darat	Ada, dengan trayek tetap

Lanjutan Tabel/*Continued Table* 6.2.1

Kelurahan <i>Sub-district</i>	Jenis Permukaan Jalan Darat Terluas <i>Type of The Widest Road Surface</i>	Dapat Dilalui Kendaraan Bermotor Roda 4 atau Lebih <i>Passable by Vehicle with 4 or more Wheels</i>
(1)	(4)	(5)
Menteng	Aspal/Beton	Sepanjang tahun
Pegangsaan	Aspal/Beton	Sepanjang tahun
Cikini	Aspal/Beton	Sepanjang tahun
Gondangdia	Aspal/Beton	Sepanjang tahun
Kebon Sirih	Aspal/Beton	Sepanjang tahun

Sumber/*Source*: Pemerintah Kecamatan Menteng / *Menteng District Government*

### 6.3 KOMUNIKASI COMMUNICATION

**Tabel 6.3.1 Keberadaan Kantor Pos/Pos Pembantu/Rumah Pos, Pos Keliling, dan Perusahaan/Agen Jasa Ekspedisi Swasta Menurut Kelurahan di Kecamatan Menteng, 2023**  
*Number of Post Office/Subsidiary of Post Office, Mobile Portal Service, Private Expedition Service Company by Kelurahan in Menteng District, 2023*

Kelurahan <i>Sub-district</i>	Kantor Pos/Pos Pembantu/Rumah Pos <i>Post Office/Subsidiary of Post Office</i>	Pos Keliling <i>Mobile Portal Service</i>	Perusahaan/Agen Jasa Ekspedisi Swasta <i>Private Expedition Service Company</i>
(1)	(2)	(3)	(4)
Menteng	Beroperasi	Tidak Beroperasi	Beroperasi
Pegangsaan	Beroperasi	Tidak Beroperasi	Beroperasi
Cikini	Beroperasi	Tidak Beroperasi	Beroperasi
Gondangdia	Beroperasi	Tidak Beroperasi	Beroperasi
Kebon Sirih	Beroperasi	Tidak Beroperasi	Beroperasi

Sumber/Source: Pemerintah Kecamatan Menteng / *Menteng District Government*

**Tabel**  
**Table** 6.3.2

**Jumlah Menara Telepon seluler dan Operator Layanan Komunikasi Telepon Seluler Menurut Kelurahan di Kecamatan Menteng, 2023**  
**Number of Base Transceiver Station (BTS) and Cellular Phone Communication Service Operators by SUB-district in Menteng District, 2023**

<b>Kelurahan Sub-district</b>	<b>Jumlah Menara Telepon seluler Number of Base Transceiver Station (BTS)</b>	<b>Jumlah Operator Layanan Komunikasi Telepon Seluler Cellular Phone Communication Service Operators</b>
(1)	(2)	(3)
Menteng	1	...
Pegangsaan	0	...
Cikini	1	...
Gondangdia	0	...
Kebon Sirih	0	...

Sumber/Source: Pemerintah Kecamatan Menteng / Menteng District Government

**Tabel**  
**Table** 6.3.3

**Kekuatan Sinyal Telepon Seluler dan Jenis Sinyal Internet  
Telepon Seluler Menurut Kelurahan di Kecamatan  
Menteng, 2023**  
*The Strenght of Cellular Phone Signal by Sub-district in  
Menteng District, 2023*

<b>Kelurahan Sub-district</b>	<b>Kekuatan Sinyal Telepon Seluler The Strenght of Cellular Phone Signal</b>	<b>Jenis Sinyal Internet Telepon Seluler Type of Cellular Phone Signal</b>
(1)	(2)	(3)
Menteng	Sangat Kuat	5G/4G/LTE
Pegangsaan	Kuat	5G/4G/LTE
Cikini	Kuat	5G/4G/LTE
Gondangdia	Sangat Kuat	5G/4G/LTE
Kebon Sirih	Kuat	5G/4G/LTE

Sumber/Source: Pemerintah Kecamatan Menteng / Menteng District Government







07

**PERBANKAN, KOPERASI, DAN PERDAGANGAN**  
*BANKING, COOPERATIVE, AND TRADE*

# PERBANKAN, KOPERASI, DAN PERDAGANGAN

*BANKING, COOPERATIVE, AND TRADE*



BPS JAKARTA PUSAT



**PENJELASAN TEKNIS****TECHNICAL NOTES**

- |  |  |
|--|--|
| <p>1. Data statistik bersumber perbankan dari Bank Indonesia dan Otoritas Jasa Keuangan.</p> <p>2. Kantor bank terdiri dari Kantor Cabang (KC), Kantor Cabang Pembantu (KCP), dan kantor di bawah KCP.</p> <p>3. Koperasi adalah badan usaha yang beranggotakan seorang atau badan orang hukum koperasi dengan melandaskan kegiatannya berdasarkan prinsip koperasi sekaligus sebagai gerakan ekonomi rakyat yang berdasar atas asas kekeluargaan.</p> | <p>1. <i>Banking statistics are obtained from the Bank Indonesia and Financial Services Authority.</i></p> <p>2. <i>Bank offices consist of branch offices (KC), sub branch offices (KCP), and offices under KCP.</i></p> <p>3. <i>Cooperative is an establishment whose members are people or establishments with legal status of cooperative and its activities based on people's economic movement.</i></p> |
|--|--|

<https://jakpuskota.bps.go.id>

**ULASAN**

Kecamatan Menteng menunjukkan keberagaman dan kekuatan dalam sektor perbankan, dengan total 23 bank umum pemerintah, 25 bank umum swasta, dan 1 bank perkreditan rakyat (BPR). Keberadaan bank-bank ini mencerminkan vitalitas ekonomi di Menteng, yang menjadi pusat bisnis dan pelayanan keuangan di Jakarta. Dengan kombinasi bank pemerintah dan swasta, masyarakat dan pelaku usaha memiliki akses yang lebih luas terhadap berbagai produk dan layanan keuangan.

Kelurahan Kebon Sirih menjadi yang terdepan dengan 10 bank umum pemerintah dan 8 bank umum swasta, menunjukkan dukungan kuat terhadap aktivitas ekonomi di kawasan tersebut. Selain itu, bank perkreditan rakyat yang tersedia memberikan alternatif bagi masyarakat yang memerlukan pinjaman dengan syarat lebih mudah. Keberagaman lembaga perbankan ini sangat penting dalam mendukung pertumbuhan ekonomi lokal dan memberikan fasilitas finansial yang dibutuhkan oleh masyarakat dan pengusaha di Kecamatan Menteng.

**DESCRIPTION**

*Menteng District shows diversity and strength in the banking sector, with a total of 23 government banks, 25 private banks, and 1 rural credit bank (BPR). The existence of these banks reflects the economic vitality of Menteng, which is the center of business and financial services in Jakarta. With a combination of government and private banks, the community and business actors have wider access to various financial products and services.*

*Kebon Sirih Village is at the forefront with 10 government banks and 8 private banks, showing strong support for economic activity in the area. In addition, the available rural credit banks provide an alternative for people who need loans with easier conditions. The diversity of banking institutions is very important in supporting local economic growth and providing financial facilities needed by the community and entrepreneurs in Menteng District.*



Sumber/Source : Badan Pusat Statistik, Pendataan Potensi Desa (Podes)/BPS-Statistics Indonesia, Village Potential Data Collecting

**Gambar** 7.1  
**Figures**

**Banyak Sarana Lembaga Keuangan Bank, 2023**  
**Number of Bank, 2023**



Sumber/Source : Badan Pusat Statistik, Pendataan Potensi Desa (Podes)/BPS-Statistics Indonesia, Village Potential Data Collecting

**Gambar** 7.2  
**Figures**

**Banyaknya Koperasi Aktif, 2023**  
**Number of Cooperative, 2023**

**Tabel** 7.1  
**Table**

**Banyaknya Sarana Lembaga Keuangan Bank Menurut Desa/Kelurahan dan Jenis Bank di Kecamatan Menteng, 2023**  
**Number of Bank by Villages/Kelurahan and Type of Bank in Menteng District, 2023**

Kelurahan Sub-district	Bank Umum Pemerintah Government Bank	Bank Umum Swasta Private Bank	Bank Perkreditan Rakyat (BPR) Rural Bank
(1)	(2)	(3)	(4)
Menteng	4	5	-
Pegangsaan	4	3	-
Cikini	3	5	-
Gondangdia	2	4	-
Kebon Sirih	10	8	1
<b>Menteng</b>	<b>23</b>	<b>25</b>	<b>1</b>

Sumber/Source: Pemerintah Kecamatan Menteng / Menteng District Government



**Tabel** 7.2  
**Table**

**Banyaknya Koperasi Aktif Menurut Menurut Kelurahan dan Jenis Koperasi di Kecamatan Menteng, 2023**  
**Number of Cooperative by Kelurahan and Type of Cooperative in Menteng District, 2023**

Kelurahan <i>Sub-district</i>	Koperasi Unit Desa (KUD) <i>Village Cooperative Unit</i>	Koperasi Industri Kecil dan Kerajinan Rakyat (Kopinkra) <i>Small Industry and Citizen Handicraft Cooperative</i>
(1)	(2)	(3)
Menteng	-	-
Pegangsaan	-	-
Cikini	-	-
Gondangdia	-	-
Kebon Sirih	-	-
<b>Menteng</b>	-	-

Lanjutan Tabel/*Continued Table 7.2*

Kelurahan <i>Sub-district</i>	Koperasi Simpan Pinjam (Kospin) <i>Savings and Loan Cooperative</i>	Koperasi Lainnya <i>Other Cooperative</i>
(1)	(4)	(5)
Menteng	-	-
Pegangsaan	-	1
Cikini	-	-
Gondangdia	-	-
Kebon Sirih	-	-
<b>Menteng</b>	<b>-</b>	<b>1</b>

Sumber/*Source*: Pemerintah Kecamatan Menteng / *Menteng District Government*

**Tabel** 7.3  
**Table**

**Banyaknya Sarana Perdagangan Menurut Kelurahan dan Jenis Sarana Perdagangan di Kecamatan Menteng, 2023**  
**Number of Trade Facilities by Kelurahan and Type of Trade Facilities in Menteng District, 2023**

Kelurahan <i>Sub-district</i>	Kelompok Pertokoan <i>Shopping Complexs</i>	Pasar dengan Bangunan Permanen <i>Markets in Permanent Building</i>	Pasar dengan Bangunan Semi Permanen <i>Market in Semi Permanent Building</i>
(1)	(2)	(3)	(4)
Menteng	5	2	-
Pegangsaan	1	1	1
Cikini	-	-	-
Gondangdia	-	-	-
Kebon Sirih	1	1	-
<b>Menteng</b>	<b>7</b>	<b>4</b>	<b>1</b>

Lanjutan Tabel/*Continued Table 7.3*

Kelurahan <i>Sub-district</i>	Pasar tanpa Bangunan <i>Market without Permanent Building</i>	Mini Market/ Swalayan/ Supermarket <i>Mini Market/Swalayan/ Supermarket</i>	Restoran/ Rumah Makan <i>Restaurant/ Food Stall</i>
(1)	(5)	(6)	(7)
Menteng	-	7	20
Pegangsaan	2	5	10
Cikini	-	7	36
Gondangdia	-	4	36
Kebon Sirih	-	12	41
<b>Menteng</b>	<b>2</b>	<b>35</b>	<b>153</b>

Sumber/*Source*: Pemerintah Kecamatan Menteng / *Menteng District Government*

**DAFTAR PUSTAKA/BIBLIOGRAPHY**

- Direktorat Jenderal Hortikultura & Badan Pusat Statistik. 2022. *Pedoman Statistik Pertanian Hortikultura (SPH)*. Jakarta: Kementerian Pertanian.
- Direktorat Statistik Ketahanan Sosial. 2021. *Buku 3: Konsep dan Definisi Podes 2021*. Jakarta: Badan Pusat Statistik.

<https://jakpuskota.bps.go.id>





**ST 2023**  
SENSUS PERTANIAN

**BerAKHLAK**  
Berorientasi Pelayanan Akuntabel Kompeten  
Harmonis Loyal Adaptif Kolaboratif

**#bangga  
melayani  
bangsa**

# DATA

## MENCERDASKAN BANGSA

*Enlighten The Nation*

**3173**



**BADAN PUSAT STATISTIK  
KOTA JAKARTA PUSAT  
BPS-STATISTICS OF JAKARTA PUSAT MUNICIPALITY**

Jl. Wahidin no. 19E Sawah Besar, Jakarta Pusat  
Telp.: (021) 3453070  
Homepage: <http://jakpuskota.bps.go.id>, E-mail: [bps3173@bps.go.id](mailto:bps3173@bps.go.id)