Katalog/*Catalogue*: 1102001.74
ISSN 0215-2304

PROVINSI SULAWESI TENGGARA

DALAM ANGKA

Sulawesi Tenggara Province in Figures

2024

Volume 36, 2024



BADAN PUSAT STATISTIK
PROVINSI SULAWESI TENGGARA
BPS-STATISTICS SULAWESI TENGGARA PROVINCE

https://sultra.bps.go.id

Katalog/*Catalogue*: 1102001.74
ISSN 0215-2304

PROVINSI SULAWESI TENGGARA DALAM ANGKA

Sulawesi Tenggara Province in Figures

2024

Volume 36, 2024

https://sultra.bps.go.id

BADAN PUSAT STATISTIK
PROVINSI SULAWESI TENGGARA
BPS-STATISTICS SULAWESI TENGGARA PROVINCE

PROVINSI SULAWESI TENGGARA DALAM ANGKA
Sulawesi Tenggara Province in Figures
2024
Volume 36, 2024

Katalog/*Catalogue* : 1102001.74
ISSN : 0215-2304
Nomor Publikasi/*Publication Number* : 74000.24005

Ukuran Buku/*Book Size* : 14,8 cm x 21 cm
Jumlah Halaman/*Number of Pages* : lii+706 halaman/*pages*

Penyusun Naskah/*Manuscript Drafter*:
BPS Provinsi Sulawesi Tenggara
BPS-Statistics Sulawesi Tenggara Province

Penyunting/Editor:
BPS Provinsi Sulawesi Tenggara
BPS-Statistics Sulawesi Tenggara Province

Pembuat Kover/*Cover Designer*:
BPS Provinsi Sulawesi Tenggara
BPS-Statistics Sulawesi Tenggara Province

Penerbit/*Publisher*:
©BPS Provinsi Sulawesi Tenggara/*BPS-Statistics Sulawesi Tenggara Province*

Sumber Ilustrasi/*Illustration Source*:
https://freepik.com

Dilarang mereproduksi dan/atau menggandakan sebagian atau seluruh isi buku ini untuk tujuan komersial tanpa izin tertulis dari Badan Pusat Statistik Provinsi Sulawesi Tenggara.
It is prohibited to reproduce and/or duplicate part or all of this book for commercial purpose without permission from BPS-Statistics Sulawesi Tenggara Province.

https://sultra.bps.go.id

ISSN 0215-2304

TIM PENYUSUN/*COMPILERS*

Provinsi Sulawesi Tenggara Dalam Angka 2024
Sulawesi Tenggara Province in Figures 2024
Volume 36, 2024

Pengarah/*Director:*
Agnes Widiastuti

Penanggung Jawab/*Persons in Charge:*
Agnes Widiastuti

Penyunting/*Editors:*
Fatchur Rochman
Harningsih

Pengolah Data dan Penulis Naskah/*Data Processors and Authors:*
Arizka Selviana
Suci Safitriani
M. Arifiansyah Ayub
M. Rizal Karim
Ridwan Kun Satria
Wayan Permana S.
Khaidir
Fadhila Tsany
Farha Imamiah G.
La Emi
Rachmatiah R.
Galang Gemilang

Pembuat Infografis/*Infographics Designer:*
Ryan W. Januardi
Damara Utama

Penata Letak/*Layouters:*
Damara Utama

Penerjemah/*Translator:*
Arizka Selviana

https://sultra.bps.go.id

https://sultra.bps.go.id

KONTRIBUTOR DATA/*DATA CONTRIBUTOR*

1. Mahkamah Agung/*Supreme Court*
2. Kementerian Hukum dan Hak Asasi Manusia/*Ministry of Justice and Human Rights*
3. Kementerian Lingkungan Hidup dan Kehutanan/*Ministry of Environment and Forestry*
4. Kementerian Kelautan dan Perikanan/*Ministry of Maritime Affairs and Fisherie*
5. Kementerian Sosial/*Ministry of Social Affairs*
6. Kementerian Agama/*Ministry of Religious Affair*
7. Kementerian Pendidikan dan Kebudayaan/*The Ministry of Education and Culture*
8. Kementerian Pertanian/*The Ministry of Agriculture*
9. Badan Kepegawaian Negara/*State Civil Service Agency*
10. Dinas Pariwisata Provinsi Sulawesi Tenggara/*Tourism Services of Sulawesi Tenggara Province*
11. Dinas Kesehatan Provinsi Sulawesi Tenggara/*Health Regional Office of Sulawesi Tenggara Province*
12. Dinas Perkebunan dan Hortikultura Provinsi Sulawesi Tenggara/*Regional Office of Estates and Horticulture of Sulawesi Tenggara Province*
13. Dinas Tenaga Kerja dan Transmigrasi Provinsi Sulawesi Tenggara/*Regional Office of Manpower and Transmigration of Sulawesi Tenggara Province*
14. Dinas Kehutanan Provinsi Sulawesi Tenggara/*Regional Office Of Forestry of Sulawesi Tenggara Province*
15. Dinas Tanaman Pangan dan Peternakan Provinsi Sulawesi Tenggara/*Regional Office of Agricultural and husbandry of Sulawesi Tenggara Province*
16. Dinas Perindustrian dan Perdagangan Provinsi Sulawesi Tenggara/*Industry and Trade Office Of Sulawesi Tenggara Province*
17. Dinas Sumber Daya Air dan Bina Marga Sulawesi Tenggara/*Regional Office of PWater Resources and Highways of Sulawesi Tenggara Province*
18. Dinas Pekerjaan Umum Kabupaten/Kota/*Regency/Municipal Public Work Offices*
19. Kepolisian Daerah Provinsi Sultra/*Regional Police of Sulawesi Tenggara Province*
20. Badan Kepegawaian Daerah Provinsi Sulawesi Tenggara/*Regional Civil Service Agency of Sulawesi Tenggara Province*
21. Badan Kependudukan dan Keluarga Berencana Nasional Provinsi Sulawesi Tenggara/*Representatives of The National Population and Family Planning Board Sulawesi Tenggara Province*
22. Badan Pendapatan Daerah Provinsi Sulawesi Tenggara/*Regional Revenue Office Of Sulawesi Tenggara Province*
23. Badan Meteorologi Klimatologi dan Geofisika/*Meteorological, Climatology, and Geophysical*
24. Badan Nasional Penanggulangan Bencana/*National Agency for Disaster Management*
25. Badan Pusat Statistik/*BPS-Statistics Indonesia*
26. Komisi Pemilihan Umum Provinsi Sulawesi Tenggara/*The National General Election Commission of Sulawesi Tenggara*
27. Sekretariat DPRD Provinsi Sulawesi Tenggara/*Secretariat of Regional House of Representatives of Sulawesi Tenggara Province*
28. Balai Pemantapan Kawasan Hutan Wilayah XXII Kendari/*Kendari Region XXII Forest Area Consolidation Center*
29. Balai Pengelolaan Daerah Aliran Sungai dan Hutan Lindung (BPDASHL) Sampara Provinsi Sulawesi Tenggara/*Center for Watershed Management and Protection Forest (BPDASHL) Sampara, of Sualwesi Tenggara Province*
30. Perusahaan Listrik Negara UP3 Kendari/*National Electricity Company, Customer Service Managerial Unit of Kendari*
31. Perusahaan Daerah Air Minum Sulawesi Tenggara/*Water Supply Company at Branch in Sulawesi Tenggara*
32. Otoritas Jasa Keuangan KPw. Provinsi Sulawesi Tenggara/*Financial Services Authority of Sulawesi Tenggara Province*
33. Bank Indonesia Perwakilan Provinsi Sulawesi Tenggara/*Bank Indonesia Representative of Sulawesi Tenggara Province*

http://sultra.bps.go.id

https://sultra.bps.go.id

PETA WILAYAH PROVINSI SULAWESI TENGGARA
MAP OF SULAWESI TENGGARA PROVINCE

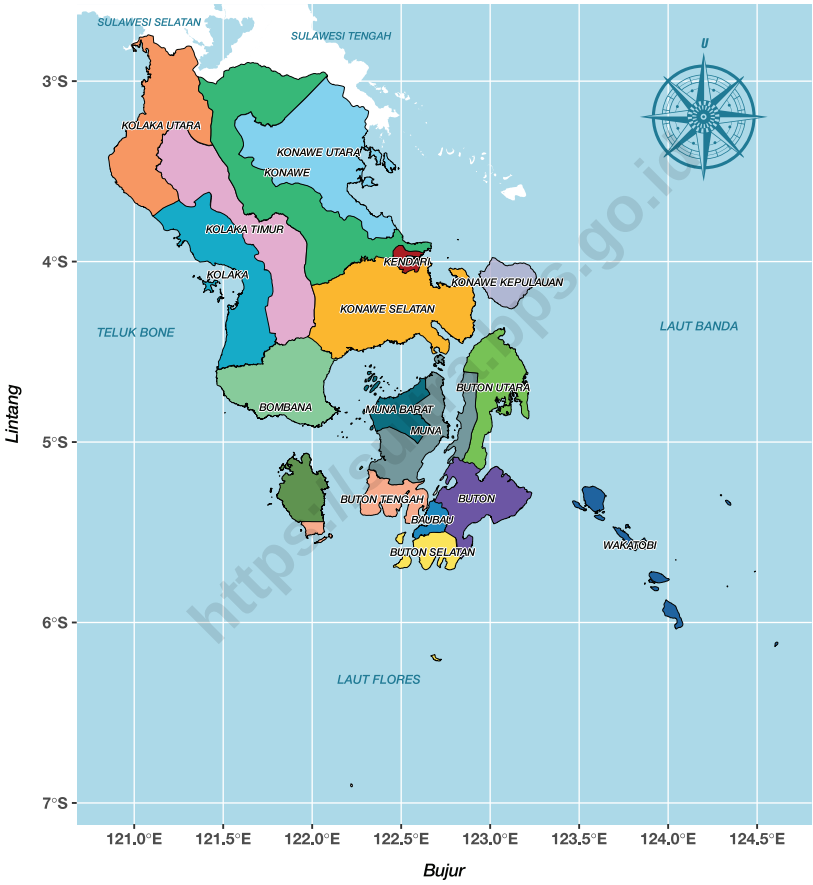

https://sultra.bps.go.id

KEPALA BPS PROVINSI SULAWESI TENGGARA
HEAD OF BPS-STATISTICS SULAWESI TENGGARA PROVINCE



AGNES WIDIASTUTI

https://sultra.bps.go.id

KATA PENGANTAR

Provinsi Sulawesi Tenggara Dalam Angka 2024 adalah publikasi tahunan yang diterbitkan oleh Badan Pusat Statistik Provinsi Sulawesi Tenggara. Publikasi ini memuat himpunan data dari berbagai bidang dan sektor serta gambaran tentang hal-hal yang penting dari bidang-bidang yang bersangkutan. Data yang disajikan ini disusun oleh Badan Pusat Statistik Provinsi Sulawesi Tenggara baik berupa data primer yang dikumpulkan langsung maupun data sekunder yang diperoleh dari instansi pemerintah dan swasta di wilayah Provinsi Sulawesi Tenggara.

Seiring dengan meningkatnya kebutuhan konsumen data, publikasi Sulawesi Tenggara Dalam Angka akan terus mengalami penyempurnaan baik struktur maupun muatannya. Untuk mempermudah akses terhadap publikasi Sulawesi Tenggara Dalam Angka dan tabel-tabel berdasarkan subyek, maka Publikasi Sulawesi Tenggara Dalam Angka bisa dibaca dan diunduh melalui website BPS Provinsi Sulawesi Tenggara (https://sultra.bps.go.id) tanpa berbayar. Pada publikasi Sulawesi Tenggara Dalam Angka 2024 ini dilengkapi dengan infografis data unggulan sebagai pembatas bab dan informasi tabel.

Publikasi ini dapat terwujud berkat kerja sama dan partisipasi dari berbagai pihak. Kepada semua pihak yang telah memberikan kontribusi, kami sampaikan penghargaan dan terima kasih. Semoga publikasi yang disajikan bermanfaat bagi pengguna untuk berbagai keperluan.

Kendari, Februari 2024
Kepala BPS
Provinsi Sulawesi Tenggara

AGNES WIDIASTUTI

https://sultra.bps.go.id

PREFACE

Sulawesi Tenggara Province in Figures 2024 *is an annual publication published by the BPS Provincial Office of Sulawesi Tenggara. The Publication contains data from various fields and sectors as well as description about important aspects on the related fields.*

The data were compiled by BPS Provincial Office of Sulawesi Tenggara either directly from respondents, such as households, private enterprises, or from administrative records from other government institutions and private sectors. In line with the increasing consumer data needs, the content and the structure of this publication have been continuously improved. This publication and a series of the tables by subject can be read and downloaded on our website (https://sultra.bps.go.id) for free as our commitment to provide an immediate and easier accses to the data. This edition also comes with infographics for some featured data on the chapter breaks and information on some table. The release of this publication has been made possible due to the assistance and contribution of various government institutions and private organizations.

To all parties who have contributed in the completion of this publication, we would like to express our high appreciation and gratitude. Hopefully this publication will be a useful resource for variety of purposes.

Kendari, February 2024
Head of BPS-Statistics
Sulawesi Tenggara Province

AGNES WIDIASTUTI

https://sultra.bps.go.id

ISSN 0215-2304

DAFTAR ISI/*CONTENTS*

Provinsi Sulawesi Tenggara Dalam Angka 2024
Sulawesi Tenggara Province in Figures 2024
Volume 36, 2024

Halaman
Page

Kata Pengantar/*Preface* xi
Daftar Isi/*Contents* xiii
Daftar Tabel/*List of Tables* xv
Daftar Gambar/*List of Figures* xlv
Penjelasan Umum/*Explanatory Notes* xlix
Daftar Singkatan/*List of Abbreviations* li
Statistik Kunci/*Key Statistics* 1
1. Geografi dan Iklim/*Geography and Climate* 3
2. Pemerintahan/*Government* 23
3. Penduduk dan Ketenagakerjaan/*Population and Employment* 63
4. Sosial dan Kesejahteraan Rakyat/*Social and Welfare* 127
5. Pertanian, Kehutanan, Peternakan, dan Perikanan/*Agriculture, Forestry, Livestock, and Fishery* 293
6. Pertambangan dan Energi/*Mining and Energy* 449
7. Industri Manufaktur/*Manufacturing Industry* 461
8. Pariwisata/*Tourism* 479
9. Transportasi dan Komunikasi/*Transportation and Communication* 505
10. Perbankan, Koperasi, dan Harga-harga/*Banking, Cooperative, and Prices* 551
11. Pengeluaran Penduduk/*Population Expenditure* 587
12. Perdagangan Luar Negeri/*Foreign Trade* 601
13. Sistem Neraca Regional/*System of Regional Accounts* 615
14. Perbandingan Antarprovinsi/*National Comparison* 681
Daftar Pustaka/*Bibliography* 701

https://sultra.bps.go.id

https://sultra.bps.go.id

DAFTAR TABEL/*LIST OF TABLES*

Tabel / *Table* — Halaman / *Page*

1. GEOGRAFI DAN IKLIM/*GEOGRAPHY AND CLIMATE*

1.1 KEADAAN GEOGRAFI / *GEOGRAPHY CONDITION*

1.1.1 Luas Daerah dan Jumlah Pulau Menurut Kabupaten/Kota, 2023 / *Total Area and Number of Islands by Regency/Municipality, 2023* 13

1.1.2 Tinggi Wilayah dan Jarak ke Ibukota Provinsi Menurut Kabupaten/Kota, 2021 / *Altitude and Distance to the Capital of Province by Regency/Municipality, 2021* 15

1.1.3 Jumlah Desa[1]/Kelurahan Menurut Kabupaten/Kota dan Letak Geografi, 2014, 2018 dan 2021 / *Number of Villages[1]/Kelurahan by Regency/Municipality and Geographical Location, 2014, 2018 dan 2021* 16

1.1.4 Jumlah Desa[1,2]/Kelurahan Menurut Kabupaten/Kota dan Topografi Wilayah, 2014, 2018 dan 2021 / *Number of Villages[1,2]/Kelurahan by Regency/Municipality and Topographical Areas, 2014, 2018 dan 2021* 17

1.2 KEADAAN IKLIM / *CLIMATE CONDITION*

1.2.1 Pengamatan Unsur Iklim di Stasiun Pengamatan Badan Meteorologi Klimatologi dan Geofisika (BMKG), 2022-2023 / *Observation of Climate Elements at the Meteorology, Climatology, and Geophysics Agency Station, 2022-2023* 18

1.2.2 Rata-rata Suhu Udara Menurut Bulan dan Stasiun (°C), 2023 / *Average of Temperature by Month and Monitoring Station (°C), 2023* 19

1.2.3 Rata-rata Kelembapan Udara Menurut Bulan dan Stasiun (Persen), 2023 / *Average of Air Humidity by Month and Monitoring Station (Percent), 2023* 21

1.2.4 Rata-rata Tekanan Udara Menurut Bulan dan Stasiun (mbar), 2023 / *Average of Air Pressure by Month and Monitoring Station (mbar), 2023* 23

1.2.5 Jumlah Curah Hujan Menurut Bulan (mm/bulan), 2023 / *Amount of Precipitation by Month (mm/month), 2023* 25

1.2.6 Jumlah Hari Hujan Menurut Bulan (hari), 2023 / *Number of Rainy Days by Month (day), 2023* 26

https://sultra.bps.go.id

Tabel
Table

Halaman
Page

2. PEMERINTAHAN/*GOVERNMENT*

2.1 WILAYAH ADMINISTRATIF
ADMINISTRATIVE AREA

2.1.1 Jumlah Kecamatan Menurut Kabupaten/Kota, 2019-2023
Number of Subdistricts by Regency/Municipality, 2019-2023 31

2.1.2 Jumlah Desa[1]/Kelurahan Menurut Kabupaten/Kota, 2019-2023
Number of Villages[1]/Kelurahan by Regency/Municipality, 2019-2023 32

2.2 DEWAN PERWAKILAN RAKYAT DAERAH
REGIONAL HOUSE OF REPRESENTATIVES

2.2.1 Jumlah Anggota Dewan Perwakilan Rakyat Daerah Menurut Partai Politik dan Jenis Kelamin, 2023
Number of Regional House of Representatives's Members by Political Parties and Sex, 2023 33

2.2.2 Jumlah Anggota Dewan Perwakilan Rakyat Daerah Menurut Kabupaten/Kota dan Jenis Kelamin, 2023
Number of Regional House of Representative's Members by Regency/Municipality and Sex, 2023 34

2.2.3 Banyaknya Keputusan DPRD Provinsi Sulawesi Tenggara, 2019-2023
Number of Acts Issued by Regional Province Representatives of Sulawesi Tenggara, 2019-2023 35

2.2.4 Banyaknya Kegiatan DPRD Provinsi Sulawesi Tenggara, 2020-2023
Number of Work Activities by Regional Province Representatives of Sulawesi Tenggara, 2020-2023 36

2.2.5 Daftar Pemilih Berkelanjutan Tingkat Provinsi Sulawesi Tenggara, 2023
Continuing Voter List at the Sulawesi Tenggara Province, 2023 38

2.2.6 Hasil Penghitungan Suara Untuk Keanggotaan DPR Dapil Provinsi Sulawesi Tenggara Menurut Partai dan Kabupaten/Kota, 2019
Vote Counting Results for Province Representatives Membership by Party and Regency/Municipality, 2019 39

https://sultra.bps.go.id

Tabel
Table

Halaman
Page

2.3 SUMBER DAYA MANUSIA
HUMAN RESOURCES

2.3.1 Jumlah Pegawai Negeri Sipil Menurut Jabatan dan Jenis Kelamin di Lingkup Pemerintah Sulawesi Tenggara, Desember 2022 dan Desember 2023[1] 43
Number of Civil Servants by Occupation and Sex in Sulawesi Tenggara Province, December 2022 dan December 2023[1]

2.3.2 Jumlah Pegawai Negeri Sipil Menurut Tingkat Pendidikan dan Jenis Kelamin di Lingkup Pemerintah Sulawesi Tenggara, Desember 2022 dan Desember 2023[1] 45
Number of Civil Servants by Educational Level and Sex in Sulawesi Tenggara Province, December 2022 and December 2023[1]

2.3.3 Jumlah Pegawai Negeri Sipil Menurut Tingkat Kepangkatan dan Jenis Kelamin di Lingkup Pemerintah Sulawesi Tenggara, Desember 2022 dan Desember 2023[1] 47
Number of Civil Servants by Hierarchy and Sex in Sulawesi Tenggara Province, December 2022 and December 2023[1]

2.3.4 Jumlah Pegawai Negeri Sipil Menurut Dinas/Instansi Pemerintah dan Jenis Kelamin di Lingkup Pemerintah Sulawesi Tenggara, Desember 2022 dan Desember 2023[1] 49
Number of Civil Servants by Government Agencies and Sex, December 2022 and December 2023[1]

2.4 KEUANGAN DAERAH
GOVERNMENT FINANCE

2.4.1 Realisasi Pendapatan Pemerintah Provinsi Sulawesi Tenggara Menurut Jenis Pendapatan (ribu rupiah), 2020-2023 55
Actual Provincial Government Revenues of Sulawesi Tenggara by Kind of Revenues (thousand rupiahs), 2020-2023

2.4.2 Realisasi Belanja Pemerintah Provinsi Sulawesi Tenggara Menurut Jenis Belanja (ribu rupiah), 2020-2023 57
Actual Provincial Government Expenditures of Sulawesi Tenggara by Kind of Expenditures (thousand rupiahs), 2020-2023

2.4.3 Realisasi Pendapatan dan Belanja Pemerintah Daerah Kabupaten/Kota (ribu rupiah), 2021 dan 2022 59
Actual Revenues and Expenditures of Regency/Municipality Government (thousand rupiahs), 2021 and 2022

https://sultra.bps.go.id

Tabel
Table

Halaman
Page

2.4.4 Realisasi[e] Pendapatan dan Belanja Pemerintah Desa Menurut Kabupaten/Kota (rupiah), 2020-2022
Actual[e] Revenues and Expenditures of Village Government by Regency/Municipality (rupiahs), 2020-2022 61

3. PENDUDUK DAN KETENAGAKERJAAN/
POPULATION AND EMPLOYMENT

3.1 PENDUDUK
POPULATION

3.1.1 Penduduk, Laju Pertumbuhan Penduduk, Distribusi Persentase Penduduk, Kepadatan Penduduk, dan Rasio Jenis Kelamin Menurut Kabupaten/Kota di Provinsi Sulawesi Tenggara, 2020, 2023, dan 2024
Population, Population Growth Rate, Percentage Distribution of Population, Population Density, and Sex Ratio by Regency/Municipality in Sulawesi Tenggara Province, 2020, 2023, and 2024 79

3.1.2 Jumlah Penduduk Menurut Kelompok Umur dan Jenis Kelamin, 2023
Population by Age Group and Sex, 2023 84

3.2 KETENAGAKERJAAN
EMPLOYMENT

3.2.1 Penduduk Berumur 15 Tahun ke Atas Menurut Kelompok Umur dan Jenis Kegiatan Selama Seminggu yang Lalu, 2023
Population 15 Years of Age and Over by Age Group and Type of Activity During the Previous Week, 2023 85

3.2.2 Penduduk Berumur 15 Tahun ke Atas Menurut Kabupaten/Kota dan Jenis Kegiatan Selama Seminggu yang Lalu, 2023
Population 15 Years of Age and Over by Regency/Municipality and Type of Activity During the Previous Week, 2023 88

3.2.3 Jumlah Penduduk Berumur 15 Tahun Ke Atas Menurut Jenis Kegiatan Selama Seminggu yang Lalu dan Jenis Kelamin, 2023
Population Aged 15 Years and Over by Type of Activity During The Previous Week and Sex, 2023 91

3.2.4 Penduduk Berumur 15 Tahun ke Atas Menurut Pendidikan Tertinggi yang Ditamatkan dan Jenis Kegiatan Selama Seminggu yang Lalu, 2023
Population 15 Years of Age and Over by Educational Attainment and Type of Activity During the Previous Week, 2023 92

https://sultra.bps.go.id

Tabel *Table*		Halaman *Page*
3.2.5	Penduduk Berumur 15 Tahun Ke Atas yang Bekerja Selama Seminggu yang Lalu Menurut Status Pekerjaan Utama dan Lapangan Pekerjaan Utama, 2023 *Population 15 Years of Age and Over who Worked During The Previous Week by Main Employment Status and Main Industry, 2023*	95
3.2.6	Penduduk Berumur 15 Tahun Ke Atas yang Bekerja Selama Seminggu yang Lalu Menurut Status Pekerjaan Utama dan Jenis Kelamin, 2023 *Population 15 Years of Age and Over who Worked During The Previous Week by Main Employment Status and Sex, 2023*	98
3.2.7	Penduduk Berumur 15 Tahun ke Atas yang Bekerja Selama Seminggu yang Lalu Menurut Jumlah Jam Kerja pada Pekerjaan Utama dan Lapangan Pekerjaan Utama, 2023 *Population 15 Years of Age and Over who Worked During The Previous Week by Total Working Hours on Main Job and Main Industry, 2023*	99
3.2.8	Penduduk Berumur 15 Tahun ke Atas yang Bekerja Selama Seminggu yang Lalu Menurut Lapangan Pekerjaan Utama dan Pendidikan Tertinggi yang Ditamatkan, 2023 *Population 15 Years of Age and Over who Worked During The Previous Week by Main Industry and Educational Attainment, 2023*	102
3.2.9	Penduduk Berumur 15 Tahun Ke Atas yang Bekerja Selama Seminggu yang Lalu Menurut Jumlah Jam Kerja Pada Pekerjaan Utama dan Jenis Kelamin, 2023 *Population 15 Years of Age and Over who Worked During The Previous Week by Total Working Hours on Main Job and Sex, 2023*	104
3.2.10	Penduduk Berumur 15 Tahun Ke Atas yang Bekerja Selama Seminggu yang Lalu Menurut Jumlah Jam Kerja Seluruhnya dan Jenis Kelamin, 2023 *Population 15 Years of Age and Over who Worked During The Previous Week by Total Working Hours and Sex, 2023*	105
3.2.11	Penduduk Berumur 15 Tahun ke Atas yang Bekerja Selama Seminggu yang Lalu Menurut Kelompok Umur dan Jumlah Jam Kerja Seluruhnya, 2023 *Population 15 Years of Age and Over who Worked During The Previous Week by Age Group and Total Working Hours, 2023*	106
3.2.12	Penduduk Berumur 15 Tahun ke Atas yang Bekerja Selama Seminggu yang Lalu Menurut Kelompok Umur dan Jenis Kelamin, 2023 *Population 15 Years of Age and Over who Worked During The Previous Week by Age Group and Sex, 2023*	107

https://sultra.bps.go.id

Tabel *Table*		Halaman *Page*
3.2.13	Penduduk Berumur 15 Tahun ke Atas yang Bekerja Selama Seminggu yang Lalu Menurut Status Pekerjaan Utama dan Pendidikan Tertinggi yang Ditamatkan, 2023 *Population 15 Years of Age and Over who Worked During The Previous Week by Main Industry and Educational Attainment, 2023*	108
3.2.14	Penduduk Berumur 15 Tahun ke Atas yang Bekerja Selama Seminggu yang Lalu Menurut Kabupaten/Kota dan Lapangan Pekerjaan Utama, 2023 *Population 15 Years of Age and Over who Worked During The Previous Week by Regency/Municipality and Main Industry, 2023*	109
3.2.15	Penduduk Berumur 15 Tahun Ke Atas yang Bekerja Selama Seminggu yang Lalu Menurut Lapangan Pekerjaan Utama dan Jenis Kelamin, 2023 *Population 15 Years of Age and Over who Worked During The Previous Week by Main Industry and Sex, 2023*	110
3.2.16	Tingkat Pengangguran Terbuka (TPT) dan Tingkat Partisipasi Angkatan Kerja (TPAK) Menurut Kabupaten/Kota, 2021-2023 *Unemployment Rate (UR) and Labor Force Participation Rate (LFPR) by Regency/ Municipality, 2021-2023*	112
3.2.17	Pencari Kerja Terdaftar, Lowongan Kerja Terdaftar, dan Penempatan/ Pemenuhan Tenaga Kerja Menurut Kabupaten/Kota dan Jenis Kelamin, 2023 *Number of Registered Job Applicants, Registered Job Vacancies, and Placement of Workers by Regency/Municipality and Sex, 2023*	113
3.2.18	Pencari Kerja Terdaftar Menurut Pendidikan Tertinggi yang Ditamatkan dan Jenis Kelamin, 2023 *Number of Registered Job Applicants by Educational Attainment and Sex, 2023*	116
3.2.19	Rata-rata Upah/Gaji Bersih Sebulan Buruh/Karyawan/Pegawai Menurut Kabupaten/Kota dan Lapangan Pekerjaan Utama (rupiah), 2023 *Average of Net Wage/Salary per Month of Employee by Regency/Municipality and Main Industry (rupiahs), 2023*	117
3.2.20	Rata-rata Upah/Gaji Bersih Sebulan Buruh/Karyawan/Pegawai Menurut Kelompok Umur dan Lapangan Pekerjaan Utama (rupiah), 2023 *Average of Net Wage/Salary per Month of Formal Employee[1] by Age Group and Main Industry (rupiahs), 2023*	118

https://sulut.bps.go.id

Tabel
Table

Halaman
Page

3.2.21 Rata-rata Pendapatan Bersih Sebulan Pekerja Informal[1] Menurut Kabupaten/Kota dan Lapangan Pekerjaan Utama (rupiah), 2023
Average of Net Income per Month of Informal Employee[1] by Regency/Municipality and Main Industry (rupiahs), 2023 119

3.2.22 Rata-rata Pendapatan Bersih Sebulan Pekerja Informal[1] Menurut Kabupaten/Kota dan Pendidikan Tertinggi yang Ditamatkan (rupiah), 2023
Average of Net Income per Month of Informal Employee[1] by Regency/Municipality and Educational Attainment (rupiahs), 2023 120

3.2.23 Pencari Kerja Terdaftar Menurut Dinas/Instansi Pemerintah dan Jenis Kelamin di Lingkup Pemerintah Sulawesi Tenggara, Desember 2022 dan Desember 2023[1]
Number of Registered Job Applicants by Government Agencies and Sex, December 2022 and December 2023[1] 121

4. SOSIAL DAN KESEJAHTERAAN RAKYAT/*SOCIAL AND WELFARE*

4.1 PENDIDIKAN
EDUCATION

4.1.1 Jumlah Sekolah, Guru[1], dan Murid Taman Kanak–Kanak (TK) di Bawah Kementerian Pendidikan, Kebudayaan, Riset, dan Teknologi Menurut Kabupaten/Kota, 2021/2022[2] dan 2022/2023[3],
Number of Schools, Teachers[1], and Pupils in Kindergarten Under The Ministry of Education, Culture, Research, and Technology by Regency/Municipality, 2021/2022[2] and 2022/2023[3] 143

4.1.2 Jumlah Sekolah, Guru, dan Murid Raudatul Athfal (RA) di Bawah Kementerian Agama Menurut Kabupaten/Kota, 2022/2023 dan 2023/2024
Number of Schools, Teachers, and Pupils in Raudatul Athfal (RA) Under The Ministry of Religious Affairs by Regency/Municipality, 2022/2023 and 2023/2024 146

4.1.3 Jumlah Sekolah, Guru[1], dan Murid Sekolah Dasar (SD) di Bawah Kementerian Pendidikan, Kebudayaan, Riset, dan Teknologi Menurut Kabupaten/Kota, 2021/2022[2] dan 2022/2023[3]
Number of Schools, Teachers[1], and Pupils in Primary Schools Under The Ministry of Education, Culture, Research, and Technology by Regency/Municipality, 2021/2022[2] and 2022/2023[3] 147

https://sultra.bps.go.id

Tabel
Table

Halaman
Page

4.1.4 Jumlah Sekolah, Guru, dan Murid Madrasah Ibtidaiyah (MI) di Bawah Kementerian Agama Menurut Kabupaten/Kota, 2022/2023 dan 2023/2024
Number of Schools, Teachers, and Pupils in Madrasah Ibtidaiyah (MI) Under The Ministry of Religious Affairs by Regency/Municipality, 2022/2023 and 2023/2024 150

4.1.5 Jumlah Sekolah, Guru[1], dan Murid Sekolah Menengah Pertama (SMP) di Bawah Kementerian Pendidikan, Kebudayaan, Riset, dan Teknologi Menurut Kabupaten/Kota, 2022/2023[2] dan 2023/2024[3]
Number of Schools, Teachers[1], and Pupils in Junior High Schools Under The Ministry of Education, Culture, Research, and Technology by Regency/ Municipality, 2022/2023[2] dan 2023/2024[3] 153

4.1.6 Jumlah Sekolah, Guru, dan Murid Madrasah Tsanawiyah (MTs) di Bawah Kementerian Agama Menurut Kabupaten/Kota, 2022/2023 dan 2023/2024
Number of Schools, Teachers, and Pupils in Madrasah Tsanawiyah (MTs) Under The Ministry of Religious Affairs by Regency/Municipality, 2022/2023 and 2023/2024 156

4.1.7 Jumlah Sekolah, Guru[1], dan Murid Sekolah Menengah Atas (SMA) di Bawah Kementerian Pendidikan, Kebudayaan, Riset, dan Teknologi Menurut Kabupaten/Kota, 2022/2023[2] dan 2023/2024[3]
Number of Schools, Teachers[1], and Pupils in Senior High Schools Under The Ministry of Education, Culture, Research, and Technology by Regency/ Municipality, 2022/2023[2] dan 2023/2024[3] 159

4.1.8 Jumlah Sekolah, Guru[1], dan Murid Sekolah Menengah Kejuruan (SMK) di Bawah Kementerian Pendidikan, Kebudayaan, Riset, dan Teknologi Menurut Kabupaten/Kota, 2022/2023[2] dan 2023/2024[3]
Number of Schools, Teachers, and Pupils in Vocational High Schools Under The Ministry of Education, Culture, Research, and Technology by Regency/ Municipality, 2022/2023[2] dan 2023/2024[3] 162

4.1.9 Jumlah Sekolah, Guru, dan Murid Madrasah Aliyah (MA) di Bawah Kementerian Agama Menurut Kabupaten/Kota, 2022/2023 dan 2023/2024
Number of Schools, Teachers, and Pupils in Madrasah Aliyah (MA) Under the Ministry of Religious Affairs by Regency/Municipality, 2022/2023 and 2023/2024 165

4.1.10 Jumlah Perguruan Tinggi[1], Dosen, dan Mahasiswa[2] (Negeri dan Swasta) di Bawah Kementerian Pendidikan, Kebudayaan, Riset, dan Teknologi Menurut Kabupaten/Kota, 2021 dan 2022
Number of Universities[1], Lecturers, and Students[2] (State and Private) Under the Ministry of Education, Culture, Research, and Technology by Regency/ Municipality, 2021 and 2022 168

https://kulturistis.go.id

Tabel *Table*		Halaman *Page*
4.1.11	Jumlah Perguruan Tinggi[1], Dosen, dan Mahasiswa[2] (Negeri dan Swasta) di Bawah Kementerian Agama Menurut Kabupaten/Kota, 2021 dan 2022 *Number of Universities[1], Lecturers, and Students[2] (State and Private) Under the Ministry of Religious Affairs by Regency/Municipality, 2021 and 2022*	171
4.1.12	Persentase Penduduk Usia 7–24 Tahun Menurut Jenis Kelamin, Kelompok Umur Sekolah, dan Partisipasi Sekolah[1], 2021–2023 *Percentage of Population Aged 7–24 Years by Sex, School Age Group, and School Participation[1], 2021–2023*	174
4.1.13	Angka Partisipasi Murni (APM) dan Angka Partisipasi Kasar (APK) Menurut Jenjang Pendidikan, 2022–2023 *Net Participation Rates and Gross Participation Rates by Educational Level, 2022–2023*	177
4.1.14	Persentase Penduduk Berumur 15 Tahun ke Atas yang Melek Huruf Menurut Golongan Umur dan Daerah Tempat Tinggal, 2022 dan 2023 *Percentage of Literate People Aged 15 Years and Over by Age Group and Urban–Rural Classification, 2022 and 2023*	178
4.1.15	Jumlah Desa[1]/Kelurahan yang Memiliki Fasilitas Sekolah Menurut Kabupaten/Kota dan Tingkat Pendidikan, 2019–2021 *Number of Villages[1]/Kelurahan Having Educational Facilities by Regency/Municipality and Educational Level, 2019–2021*	179
4.1.16	Indeks Pembangunan Literasi Masyarakat dan Unsur Penyusunnya Menurut Kabupaten/Kota, 2023 *Society Literacy Development Index and Composer Elements by Regency/Municipality, 2023*	184
4.1.17	Inventarisasi Tenaga Fungsional Pustakawan Menurut Kabupaten/Kota dan Jabatan, 2022 dan 2023 *Inventory of Functional Librarians by Regency/Municipality and Occupation, 2022 and 2023*	186
4.1.18	Banyaknya Perpustakaan Terakreditasi Menurut Kabupaten/Kota, 2023 *Number of Accredited Libraries by Regency/Municipality, 2023*	190
4.2	**KESEHATAN** ***HEALTH***	
4.2.1	Jumlah Desa[1]/Kelurahan yang Memiliki Sarana Kesehatan Menurut Kabupaten/Kota , 2019–2021 *Number of Villages[1] Having Health Facilities by Regency/Municipality, 2019–2021*	194

https://sulut.bps.go.id

Tabel *Table*		Halaman *Page*
4.2.2	Distribusi Persentase Perempuan Pernah Kawin (PPK) Berumur 15–49 Tahun yang Melahirkan Anak Lahir Hidup (ALH) dalam Dua Tahun Terakhir Menurut Kabupaten/Kota dan Penolong Persalinan ALH yang Terakhir, 2022 dan 2023 *Percent Distribution of Ever Married Women Aged 15–49 Years Who Had Live Birth Within the Last Two Years by Regency/Municipality and Type of Person Providing Assistance During Delivery of the Last Birth, 2022 and 2023*.....	200
4.2.3	Jumlah Tenaga Kesehatan Menurut Kabupaten/Kota, 2023 *Number of Health Human Resources by Regency/Municipality, 2023*	202
4.2.4	Persentase Pasangan Usia Subur (PUS) Umur 15–49 Tahun yang Sedang Menggunakan Alat Keluarga Berencana (KB) atau Cara Tradisional untuk Menunda atau Mencegah Kehamilan Menurut Kabupaten/Kota, 2019–2023 *Percentage of Married Women or Partner Aged 15–49 Years Who Currently Use Modern or Traditional Contraception to Closely Spaced or Prevent Unintended Pregnancies by Regency/Municipality, 2019–2023*.....	205
4.2.5	Persentase Penduduk yang Mempunyai Keluhan Kesehatan Selama Sebulan Terakhir Menurut Kabupaten/Kota, 2019–2023 *Percentage of People Who Had Health Complaint During a Month Prior to The Survey by Regency/Municipality, 2019–2023*	206
4.2.6	Kasus Penyakit Menurut Kabupaten/Kota dan Jenis Penyakit, 2023 *Disease by Regency/Municipality and Type of Disease, 2023*	207
4.2.7	Jumlah Rumah Sakit Umum, Rumah Sakit Khusus, dan Puskesmas Menurut Kabupaten/Kota, 2022 dan 2023 *Number of General Hospital, Specialized Hospital, and Public Health Center by Regency/Municipality, 2022 and 2023*	209
4.2.8	Persentase Penduduk yang Mempunyai Keluhan Kesehatan dan Pernah Rawat Jalan Dalam Sebulan Terakhir Menurut Kabupaten/Kota, 2019–2023 *Percentage of Population Who Had Health Problem and Had Receive Outpatient Care Within the Last Month by Regency/Municipality, 2019–2023*	211
4.2.9	Distribusi Persentase Penduduk yang Mempunyai Keluhan Kesehatan Dalam Sebulan Terakhir dan Tidak Rawat Jalan Menurut Kabupaten/Kota dan Alasan Utama Tidak Rawat Jalan, 2023 *Percentage Distribution of Population Who Had Health Problem Within the Last Month and Did Not Seek For Outpatient Care by Regency/Municipality and The Main Reason, 2023*	212

https://sultra.bps.go.id

Tabel *Table*		Halaman *Page*
4.2.10	Persentase Penduduk Usia 15 Tahun Ke Atas yang Merokok dalam Sebulan Terakhir Menurut Kabupaten/Kota, 2023 *Percentage of Population Aged 15 Years and Above Who Smoked Tobacco Within the Last Month by Regency/Municipality, 2023*	215
4.2.11	Persentase Penduduk Menurut Kabupaten/Kota dan Jenis Jaminan Kesehatan yang Dimiliki, 2022 dan 2023 *Percentage of Population Who Have Health Insurance by Regency/Municipality and Types of Health Insurance, 2022 and 2023*	216
4.2.12	Jumlah Dokter Spesialis, Dokter Umum, dan Dokter Gigi Menurut Sarana Pelayanan Kesehatan, 2023 *Number of Medical Specialist, General Practitioners, and Dentists by Health Facilities, 2023*	218
4.2.13	Jumlah Ibu Hamil, Melakukan Kunjungan K1, Melakukan Kunjungan K4, Kurang Energi Kronis (KEK), dan Mendapat Tablet Zat Besi (Fe), 2019–2023 *Number of Pregnant Women, Conducting K1 Visits, Conducting K4 Visits, Chronic Energy Lack, and Getting Iron Tablets (Fe), 2019–2023*	219
4.2.14	Jumlah Klinik Keluarga Berencana (KKB) dan Pos Pelayanan Keluarga Berencana Desa (PPKBD) Menurut Kabupaten/Kota, 2023 *Number of Family Planning Clinics (KKB) and Village Family Planning Service Posts (PPKBD) by Regency/Municipality, 2023*	220
4.2.15	Jumlah Pasangan Usia Subur dan Peserta KB Aktif Menurut Kabupaten/Kota, 2023 *Number of Fertile Age Couples and Active Family Planning Participants by Regency/Municipality, 2023*	221
4.2.16	Kasus Kumulatif Covid-19 Menurut Kabupaten/Kota, 2023[1] *Covid-19 Cumulative Cases by Regency/Municipality (Percent), 2023[1]*	223
4.2.17	Jumlah Bayi Lahir, Bayi Berat Badan Lahir Rendah (BBLR), dan Bergizi Kurang Menurut Kabupaten/Kota, 2023 *Number of Births, Babies with Low Birth Weights (LBW), and Malnutrion by Regency/Municipality, 2023*	224
4.3	**PERUMAHAN DAN LINGKUNGAN** ***HOUSING AND ENVIRONMENT***	
4.3.1	Distribusi Persentase Rumah Tangga Menurut Kabupaten/Kota dan Kelompok Luas Lantai Rumah Bangunan Tempat Tinggal (m^2), 2023 *Percent Distribution of Household by Regency/Municipality and Dwelling Floor Area (m^2), 2023*	225

https://sulteng.bps.go.id

Tabel *Table*		Halaman *Page*
4.3.2	Distribusi Persentase Rumah Tangga Menurut Kabupaten/Kota dan Sumber Air Utama yang Digunakan Rumah Tangga untuk Minum, 2023 *Percent Distribution of Household by Regency/Municipality and Main Source of Drinking Water Consumed by Household, 2023*	226
4.3.3	Distribusi Persentase Rumah Tangga Menurut Kabupaten/Kota dan Sumber Penerangan Utama, 2023 *Percentage Distribution of Household Population by Regency/Municipality and Main Source of Electricity, 2023*	228
4.3.4	Distribusi Persentase Rumah Tangga Menurut Kabupaten/Kota dan Kepemilikan serta Penggunaan Fasilitas Tempat Buang Air Besar, 2023 *Percent Distribution of Household by Regency/Municipality and Toilet Facility Ownership and Usage, 2023*	229
4.3.5	Distribusi Persentase Rumah Tangga Menurut Kabupaten/Kota dan Bahan Bakar Utama yang Digunakan untuk Memasak, 2023 *Percent Distribution of Household by Regency/Municipality and and Main Fuel or Energy Source for Cooking, 2023*	230
4.3.6	Distribusi Persentase Rumah Tangga Menurut Kabupaten/Kota dan Status Kepemilikan Bangunan Tempat Tinggal yang Ditempati, 2023 *Percent Distribution of Household by Regency/Municipality and Dwelling Ownership Status, 2023*	232
4.3.7	Distribusi Persentase Rumah Tangga Menurut Kabupaten/Kota dan Bahan Bangunan Utama Lantai Rumah Terluas, 2023 *Percent Distribution of Household by Regency/Municipality and Main Material of Widest Dwelling Floor, 2023*	233
4.3.8	Persentase Rumah Tangga yang Memiliki Akses Terhadap Sanitasi Layak Menurut Kabupaten/Kota, 2019–2023 *Percentage of Household with Access to Improved Sanitation Services by Regency/Municipality, 2019–2023*	234
4.3.9	Persentase Rumah Tangga yang Memiliki Akses Terhadap Air Minum Layak Menurut Kabupaten/Kota, 2019–2023 *Percentage of Household with Access to Improved Drinking Water Services by Regency/Municipality, 2019–2023*	235

https://sumut.bps.go.id

Tabel
Table

Halaman
Page

4.4 KRIMINALITAS
CRIME

4.4.1 Jumlah Kejahatan yang Dilaporkan, Risiko Penduduk Terkena Kejahatan per 100.000 Penduduk, Persentase Penyelesaian Kejahatan, dan Selang Waktu Terjadinya Kejahatan Menurut Kepolisian Resort, 2021–2023
Crime Total, Crime Rate per 100,000 Population, Clearance Rate, and Crime Clock by Departmental (Resort) Police Office, 2021–2023 236

4.4.2 Jumlah Tindak Pidana Umum Menurut Jenis Kriminalitas, 2022–2023
Number of General Crime Cases by Type of Crime, 2022–2023 240

4.4.3 Jumlah Tindak Pidana Khusus Menurut Jenis Kriminalitas, 2022–2023
Number of Special Crimes by Type of Crime, 2022–2023 242

4.4.4 Jumlah Tindak Pidana Khusus dan Penyelesaian Menurut Satuan/Subdit, 2022–2023
Number of Crime Cases by Unit/Sub–directorate, 2022–2023 243

4.4.5 Jumlah Kasus Narkoba Menurut Satuan, 2019–2023
Number of Drugs Crime Cases by Unit, 2019–2023 244

4.4.6 Jumlah Tersangka Kasus Narkoba Menurut Satuan, 2019–2023
Number of Accused Drugs Crime by Unit, 2019–2023 245

4.4.7 Jumlah Kasus Kecelakaan Lalu Lintas, Korban Kecelakaan Lalu Lintas, dan Nilai Kerugian Material Menurut Satuan Polisi (ribu rupiah), 2022[1] dan 2023
Number of Traffic Accident Cases, Traffic Accident Victims, and Value of Material Loss by Area Unit (thousand rupiah), 2022[1] and 2023 246

4.5 AGAMA DAN SOSIAL LAINNYA
RELIGION AND OTHER SOCIAL AFFAIRS

4.5.1 Jumlah Jemaah Haji yang Diberangkatkan[1] ke Tanah Suci Mekah Menurut Kabupaten/Kota, 2021–2023
Number of Hajj Pilgrims Departured[1] to the Holyland of Mecca by Regency/Municipality 2021–2023 248

4.5.2 Nikah dan Cerai[1] Menurut Kabupaten/Kota, 2021–2023
Number of Marriages and Divorces[1] by Regency/Municipality, 2021–2023 249

4.5.3 Jumlah Perceraian[1] Menurut Kabupaten/Kota dan Faktor, 2023
Number of Divorces[1] by Regency/Municipality and Factors, 2023 253

https://sulteng.bps.go.id

Tabel *Table*		Halaman *Page*
4.5.4	Jumlah Penduduk Menurut Kabupaten/Kota dan Agama yang Dianut, 2023 *Population by Regency/Municipality and Religion, 2023*	256
4.5.5	Jumlah Tempat Peribadatan Menurut Kabupaten/Kota, 2023 *Number of Places of Worship by Regency/Municipality and Religion, 2023*	257
4.5.6	Jumlah Kejadian Bencana Alam Menurut Kabupaten/Kota, 2023 *Number of Natural Disaster Events by Regency/Municipality, 2023*	258
4.5.7	Jumlah Korban yang Diakibatkan Bencana Alam Menurut Kabupaten/Kota, 2023 *Number of Victims Due to Natural Disaster by Regency/Municipality, 2023*	260
4.5.8	Jumlah Kerusakan Rumah yang Diakibatkan Bencana Alam Menurut Kabupaten/Kota, 2023 *Number of Damaged Houses Due to Natural Disaster by Regency/Municipality, 2023*	270
4.5.9	Jumlah Desa[1]/Kelurahan yang Mengalami Bencana Alam[2] Menurut Kabupaten/Kota, 2019–2021 *Number of Villages[1] that Had Natural Disaster[2] by Regency/Municipality, 2019–2021*	280
4.5.10	Jumlah Keluarga Penerima Manfaat (KPM) dan Anggaran Bantuan Sosial Pangan Menurut Kabupaten/Kota, 2023 *Number of Beneficiary Family and Food Social Assistance Budget by Regency/Municipality, 2023*	283
4.6	**KEMISKINAN DAN PEMBANGUNAN MANUSIA** ***POVERTY AND HUMAN DEVELOPMENT***	
4.6.1	Garis Kemiskinan, Jumlah, dan Persentase Penduduk Miskin, 2016–2023 *Poverty Line, Number, and Percentage of Poor People, 2016–2023*	284
4.6.2	Jumlah dan Persentase Penduduk Miskin Menurut Kabupaten/Kota, 2022 dan 2023 *Number and Percentage of Poor People by Regency/Municipality, 2022 and 2023*	286
4.6.3	Indeks Kedalaman Kemiskinan dan Indeks Keparahan Kemiskinan Menurut Daerah, 2016–2023 *Poverty Gap Index and Poverty Severity Index by Region, 2016–2023*	287
4.6.4	Karakteristik Rumah Tangga Miskin dan Rumah Tangga Tidak Miskin, 2022 dan 2023 *Characteristics of Poor and Non–Poor Households, 2022 and 2023*	288

https://sultra.bps.go.id

Tabel
Table

Halaman
Page

4.6.5 Indeks Pembangunan Manusia Menurut Kabupaten/Kota, 2020–2023
Human Development Index by Regency/Municipality, 2020–2023 290

4.6.6 Jumlah Keluarga Sasaran Pendampingan Keluarga Berisiko Stunting Menurut Kabupaten/Kota, 2023
Number of Targeted Families for Family Assistance in Stunting-Risk Families by Regency/Municipality in the Sulawesi Tenggara Province, 2023 291

5. PERTANIAN, KEHUTANAN, PETERNAKAN, DAN PERIKANAN/
AGRICULTURE, FORESTRY, LIVESTOCK, AND FISHERY

5.1 TANAMAN PANGAN
FOOD CROPS

5.1.1 Luas Panen, Produktivitas, dan Produksi Padi Menurut Kabupaten/Kota di Provinsi Sulawesi Tenggara, 2022 dan 2023[1]
Harvested Area, Yield, dan Production of Paddy by Regency Municipality in Sulawesi Tenggara Province, 2022 and 2023[1] 310

5.1.2 Produksi Padi dan Beras Menurut Kabupaten/Kota, 2022 dan 2023[1]
Paddy and Rice Production[1] by Regency/Municipality, 2022 and 2023[1] 312

5.1.3 Luas Lahan Tegal/Kebun, Ladang/Huma, dan Lahan yang Sementara Tidak Diusahakan Menurut Kabupaten/Kota di Provinsi Sulawesi Tenggara (ha), 2022
Area of Tegal/Gardens, Fields/Huma, and Temporary Not Cultivated Land by Regency/Municipality in Sulawesi Tenggara Province (ha), 2022 313

5.2 HORTIKULTURA
HORTICULTURE

5.2.1 Luas Panen Tanaman Sayuran Menurut Kabupaten/Kota dan Jenis Tanaman (ha) di Provinsi Sulawesi Tenggara, 2022 dan 2023
Harvested Area of Vegetables by Regency/Municipality and Kind of Plant (ha) in Sulawesi Tenggara Province, 2022 and 2023 314

5.2.2 Produksi Tanaman Sayuran Menurut Kabupaten/Kota dan Jenis Tanaman (kuintal) di Provinsi Sulawesi Tenggara, 2022 dan 2023
Production of Vegetables by Regency/Municipality and Kind of Plant (quintal) in Sulawesi Tenggara Province, 2022 and 2023 324

5.2.3 Luas Panen Tanaman Sayuran dan Buah-buahan Semusim Menurut Jenis Tanaman (ha), 2020-2023
Harvested Area of Seasonal Vegetables and Fruits by Kind of Plant (ha), 2020-2023 334

https://sultra.bps.go.id

Tabel *Table*		Halaman *Page*
5.2.4	Produksi Tanaman Sayuran dan Buah-buahan Semusim Menurut Jenis Tanaman (kuintal), 2020-2023 *Production of Seasonal Vegetables and Fruits by Kind of Plant (quintal), 2020-2023*	335
5.2.5	Luas Panen Tanaman Biofarmaka Menurut Kabupaten/Kota dan Jenis Tanaman (m^2) di Provinsi Sulawesi Tenggara, 2022 dan 2023 *Harvested Area of Medicinal Plants by Regency/Municipality and Kind of Plant (m^2) in Sulawesi Tenggara Province, 2022 and 2023*	336
5.2.6	Produksi Tanaman Biofarmaka Menurut Kabupaten/Kota dan Jenis Tanaman (kg) di Provinsi Sulawesi Tenggara, 2022 dan 2023 *Production of Medicinal Plants by Regency/Municipality and Kind of Plant (kg) in Sulawesi Tenggara Province, 2022 and 2023*	344
5.2.7	Luas Panen Tanaman Biofarmaka Menurut Jenis Tanaman (m^2), 2020-2023 *Harvested Area of Medicinal Plants by Kind of Plant (m^2), 2020-2023*	352
5.2.8	Produksi Tanaman Biofarmaka Menurut Jenis Tanaman (kg), 2020-2023 *Production of Medicinal Plants by Kind of Plant (kg), 2020-2023*	353
5.2.9	Luas Panen Tanaman Hias Menurut Kabupaten/Kota dan Jenis Tanaman di Provinsi Sulawesi Tenggara, 2022 dan 2023 *Harvested Area of Ornamental Plants by Regency/Municipality and Kind of Plant in Sulawesi Tenggara Province, 2022 and 2023*	354
5.2.10	Produksi Tanaman Hias Menurut Kabupaten/Kota dan Jenis Tanaman (tangkai) di Provinsi Sulawesi Tenggara, 2022 dan 2023 *Production of Ornamental Plants by Regency/Municipality and Kind of Plant (stalks) in Sulawesi Tenggara Province, 2022 and 2023*	365
5.2.11	Luas Panen Tanaman Hias Menurut Jenis Tanaman (m^2), 2020-2023 *Harvested Area of Ornamental Plants by Kind of Plant (m^2), 2020-2023*	376
5.2.12	Produksi Tanaman Hias Menurut Jenis Tanaman (tangkai), 2020-2023 *Production of Ornamental Plants by Kind of Plant (stalks), 2020-2023*	377
5.2.13	Produksi Buah-buahan Menurut Kabupaten/Kota dan Jenis Tanaman (kuintal) di Provinsi Sulawesi Tenggara, 2022 dan 2023 *Production of Fruits by Regency/Municipality and Kind of Plant (quintal) in Sulawesi Tenggara Province, 2022 and 2023*	378
5.2.14	Produksi Buah-buahan dan Sayuran Tahunan Menurut Jenis Tanaman (kuintal), 2020-2023 *Production of Annual Fruits and Vegetables by Kind of Plant (quintal), 2020-2023*	391

https://sultra.bps.go.id

Tabel
Table

Halaman
Page

5.3 PERKEBUNAN
ESTATE CROPS

5.3.1 Luas Areal Tanaman Perkebunan Menurut Kabupaten/Kota dan Jenis Tanaman (ha), 2022 dan 2023
Planted Area of Estate Crops by Regency/Municipality and Type of Crops (ha), 2022 and 2023 392

5.3.2 Produksi Perkebunan Menurut Kabupaten/Kota dan Jenis Tanaman (ton), 2022 dan 2023
Production of Estate by Regency/Municipality and Type of Crops (ton), 2022 and 2023 399

5.3.3 Luas Areal Tanaman Perkebunan Rakyat Menurut Jenis Tanaman (ha), 2020-2023
Planted Area of Estate Crops by Kind of Plant (ha), 2020-2023 406

5.3.4 Produksi Perkebunan Rakyat Menurut Jenis Tanaman (ton), 2020-2023
Production of Estate by Kind of Plant (ton), 2020-2023 407

5.4 KEHUTANAN
FORESTRY

5.4.1 Luas Kawasan Hutan dan Konservasi Perairan[1] Menurut Kabupaten/Kota (ha) di Provinsi Sulawesi Tenggara, 2023
Extent of Forest Area, Inland Water, Coastal, and Marine Ecosystem[1] by Regency/Municipality (ha) in Sulawesi Tenggara Province, 2023 408

5.4.2 Produksi Kayu Bulat dan Olahan Menurut Jenis Produksi (m^3), 2018-2023
Logs and Processed Timber Production by Type of Product (m^3), 2018-2023 410

5.4.3 Luas Kegiatan Rehabilitasi (ha) di Sulawesi Tenggara, 2020-2023
Reforested Areas (ha) in Sulawesi Tenggara, 2020-2023 412

5.5 PETERNAKAN
LIVESTOCK

5.5.1 Populasi Ternak Menurut Kabupaten/Kota dan Jenis Ternak (ekor), 2021 dan 2022
Livestock Population by Regency/Municipality and Kind of Livestock (heads), 2021 and 2022 414

5.5.2 Populasi Unggas Menurut Kabupaten/Kota dan Jenis Unggas (ekor), 2021 dan 2022*
*Poultry Population by Regency/Municipality and Kind of Poultry (heads), 2021 and 2022** 417

https://sultra.bps.go.id

Tabel
Table

Halaman
Page

5.5.3 Produksi Daging Ternak Menurut Kabupaten/Kota dan Jenis Ternak (kg), 2022 dan 2023
Meat Production by Regency/Municipality and Kind of Livestock (kg), 2022 and 2023 419

5.5.4 Produksi Daging Unggas Menurut Kabupaten/Kota dan Jenis Unggas (kg), 2022 dan 2023
Poultry Meat Production by Regency/Municipality and Kind of Poultry (kg), 2022 and 2023 422

5.5.5 Produksi Telur Unggas dan Susu Sapi Menurut Kabupaten/Kota di Provinsi Sulawesi Tenggara (kg), 2022 dan 2023
Production of Poultry Eggs and Cow Milk by Regency/Municipality in Sulawesi Tenggara Province (kg), 2022 and 2023 424

5.6 PERIKANAN
FISHERY

5.6.1 Produksi dan Nilai Produksi Perikanan Tangkap Menurut Kabupaten/Kota dan Jenis Penangkapan di Provinsi Sulawesi Tenggara, 2022
Production and Production Value of Fish Capture by Regency/Municipality and Type of Captures in Sulawesi Tenggara Province, 2022 426

5.6.2 Produksi dan Nilai Produksi Perikanan Tangkap di Laut Menurut Kabupaten/Kota dan Komoditas Utama di Provinsi Sulawesi Tenggara, 2022
Production and Production Value of Marine Capture Fisheries by Regency/Municipality and Main Commodity in Sulawesi Tenggara Province, 2022 428

5.6.3 Produksi dan Nilai Produksi Perikanan Tangkap di Perairan Umum Daratan Menurut Kabupaten/Kota dan Komoditas Utama di Provinsi Sulawesi Tenggara, 2022
Production and Production Value of Inland Open Water Capture Fisheries by Regency/Municipality and Main Commodity in Sulawesi Tenggara Province, 2022 431

5.6.4 Produksi dan Nilai Produksi Perikanan Tangkap di Perairan Daratan Menurut Kabupaten/Kota dan Lokasi di Provinsi Sulawesi Tenggara, 2022
Production and Production Value of Inland Water Capture Fisheries by Regency/Municipality and Location in Sulawesi Tenggara Province, 2022 433

5.6.5 Produksi Perikanan Budidaya Menurut Kabupaten/Kota dan Jenis Kegiatan di Provinsi Sulawesi Tenggara, 2022
Production of Aquaculture by Regency/Municipality and Type of Activity in Sulawesi Tenggara Province, 2022 435

https://sultra.bps.go.id

Tabel *Table*		Halaman *Page*
5.6.6	Produksi dan Nilai Produksi Perikanan Budidaya Menurut Kabupaten/Kota dan Jenis Budidaya di Provinsi Sulawesi Tenggara, 2022 *Production and Production Value of Aquaculture by Regency/Municipality and Type of Culture in Sulawesi Tenggara Province, 2022*	436
5.6.7	Produksi dan Nilai Produksi Perikanan Budidaya Menurut Kabupaten/Kota dan Komoditas Utama di Provinsi Sulawesi Tenggara, 2022 *Production and Production Value of Aquaculture by Regency/Municipality and Main Commodity in Sulawesi Tenggara Province, 2022*	442
6.	**PERTAMBANGAN DAN ENERGI/*MINING AND ENERGY***	
6.1	Daya Terpasang, Produksi, dan Distribusi Listrik PT. PLN (Persero) Menurut Unit Layanan Pelanggan (ULP) di Unit Pelaksana Pelayanan Pelanggan (UP3) Kendari, 2023 *Installed Electricity Power, Production, and Distribution of PT. PLN (Persero) by Customer Service Unit in Customer Service Managerial Unit of Kendari, 2023*	455
6.2	Jumlah Pelanggan Listrik Menurut Unit Layanan Pelanggan (ULP) di Unit Pelaksana Pelayanan Pelanggan (UP3) Kendari, 2019-2023 *Number of Electricity Customers by Customer Service Unit in Customer Service Managerial Unit of Kendari, 2019-2023*	456
6.3	Jumlah Pelanggan Air Minum menurut Kategori Pelanggan, 2019-2023 *Number of Water Supply Establishment Customers by Customer Category, 2019-2023*	457
6.4	Volume Air Minum yang Disalurkan Menurut Kategori Pelanggan (M^3), 2019-2023 *Volume of Water Supply Distributed by Customer Category (M^3), 2019-2023*	458
6.5	Nilai Air Minum yang Disalurkan menurut Kategori Pelanggan (Ribu Rupiah) Provinsi Sulawesi Tenggara, 2019-2023 *Value of Water Supply Distributed by Customer Category (Thousand Rupiah), 2019-2023*	459
6.6	Jumlah Pelanggan, Listrik Terjual, dan Nilai Listrik Terjual PT. PLN (Persero) Menurut Kategori Pelanggan di Unit Pelaksana Pelayanan Pelanggan (UP3) Kendari, 2023[1] *Number of Customers, Electricity Sold, and Value of Electricity Sold of PT. PLN (Persero) by Customer Category in Customer Service Managerial Unit of Kendari, 2023[1]*	460

https://sultra.bps.go.id

Tabel
Table

Halaman
Page

7. INDUSTRI MANUFAKTUR DAN PERDAGANGAN/
MANUFACTURING INDUSTRY AND TRADE

7.1 INDUSTRI BESAR DAN SEDANG
LARGE AND MEDIUM MANUFACTURING INDUSTRY

7.1.1 Jumlah Perusahaan dan Tenaga Kerja Menurut Klasifikasi Industri pada Industri Besar dan Sedang, 2021
Number of Establishments and Workers Engaged by Manufacturing Industry Classification in Large and Medium Industries, 2021 468

7.1.2 Jumlah Perusahaan, Tenaga Kerja, Investasi, dan Nilai Produksi pada Industri Besar dan Sedang Menurut Kabupaten/Kota, 2023[1]
Number of Establishments, Workers Engaged, Investment, and Production Value in Manufacturing Industry by Regency/Municipality, 2023[1] 469

7.2 INDUSTRI MIKRO DAN KECIL
MICRO AND SMALL MANUFACTURING INDUSTRY

7.2.1 Jumlah Perusahaan dan Tenaga Kerja Menurut Klasifikasi Industri pada Industri Mikro dan Kecil, 2022
Number of Establishments and Workers Engaged by Industrial Classification in Micro and Small Manufacturing Industry, 2022 470

7.2.2 Jumlah Perusahaan, Tenaga Kerja, Investasi, dan Nilai Produksi pada Industri Mikro dan Kecil Menurut Kabupaten/Kota, 2023[1]
Number of Establishments, Workers Engaged, Investment, and Production Value in Micro and Small by Regency/Municipality, 2023[1] 471

7.3 KONSTRUKSI
CONSTRUCTION

7.3.1 Ringkasan Statistik Konstruksi Perorangan, 2022
Summary of Micro Construction Establishments Statistics, 2022..... 472

7.3.2 Banyaknya Sampel Usaha, Rata-Rata Pekerja Tetap, Rata-Rata Hari Orang Pekerja Harian, Median Balas Jasa dan Upah Pekerja per Tahun, serta Median Nilai Konstruksi Usaha Konstruksi Perorangan Menurut Kabupaten/Kota, 2022
Sample Size, Average of Permanent Workers, Median of Mandays of Casual Workers, Median of Annual Compensation and Wages of Workers, and Median of Construction Value by Unincorporated Construction Establishments by Regency/Municipality, 2022..... 473

https://sumut.bps.go.id

Tabel
Table

Halaman
Page

7.4 PERDAGANGAN
TRADE

7.4.1 Volume dan Nilai Perdagangan Antar Pulau Hasil Perkebunan dan Hortikultura Menurut Jenis Komoditas, 2023
Volume and Value of Inter Island Trade of Estate Crops Products and Horticultural by Kind of Commodity, 2023 474

7.4.2 Volume dan Nilai Perdagangan Antar Pulau Hasil Peternakan Menurut Jenis Komoditas, 2023
Volume and Value of Inter Island Trade of Livestock Products by Kind of Commodity, 2023 475

7.4.3 Volume dan Nilai Perdagangan Antar Pulau Hasil Perikanan Menurut Jenis Komoditas, 2023
Volume and Value of Inter Island Trade of Fishery Products by Kind of Commodity, 2023 476

7.4.4 Volume dan Nilai Perdagangan Antar Pulau Hasil Industri Menurut Jenis Komoditas, 2023
Volume and Value of Inter Island Trade of Industrial Products by Kind of Commodity, 2023 478

8. PARIWISATA/*TOURISM*

8.1 Jumlah Akomodasi, Kamar, dan Tempat Tidur yang Tersedia pada Hotel Bintang Menurut Kabupaten/Kota, 2018-2023
Number of Accommodations, Available Rooms and Beds in Classified Hotel by Regency/Municipality, 2018-2023 487

8.2 Jumlah Akomodasi, Kamar, dan Tempat Tidur yang Tersedia pada Hotel Nonbintang dan Akomodasi Lainnya Menurut Kabupaten/Kota, 2018-2023
Number of Accommodations, Available Rooms and Beds in Non-Classified Hotel and Other Accommodations by Regency/Municipality, 2018-2023 493

8.3 Rata-rata Lama Menginap Tamu Asing dan Tamu Domestik Menurut Bulan (hari), 2023
Average Length of Stay of Foreign and Domestic Visitor by Month (day), 2023... 499

8.4 Tingkat Penghunian Kamar Hotel Bintang dan Nonbintang Menurut Bulan, 2023
Room Occupancy Rate of Classified and Non-Classified Hotels by Month, 2023 500

8.5 Jumlah Destinasi Wisata menurut Jenis Wisata dan Kabupaten/Kota, 2023
Number of Tourism Destination by Type of Tourism and Regency/ Municipality, 2023 501

https://sulut.bps.go.id

Tabel
Table

Halaman
Page

9. TRANSPORTASI DAN KOMUNIKASI/
TRANSPORTATION AND COMMUNICATION

9.1 TRANSPORTASI
TRANSPORTATION

9.1.1 Panjang Jalan Menurut Kabupaten/Kota dan Tingkat Kewenangan Pemerintahan (km), 2021-2023
Length of Roads by Regency/Municipality and Level of Government Authority (km), 2021-2023 514

9.1.2 Jumlah Kendaraan Bermotor Menurut Satwil/Samsat dan Jenis Kendaraan (unit), 2021-2023[1]
Number of Motor Vehicles by Area Unit and Type of Motor Vehicles (units), 2021-2023[1] 517

9.1.3 Panjang Jalan Menurut Kabupaten/Kota dan Jenis Permukaan Jalan (km), 2023
Length of Road by Regency/Municipality and Type of Road Surface (km), 2023 519

9.1.4 Panjang Jalan Menurut Kabupaten/Kota dan Kondisi Jalan (km), 2023
Length of Road by Regency/Municipality and Road Condition (km), 2023..... 520

9.1.5 Jumlah Kendaraan Bermotor yang Telah Diregistrasi Berdasarkan Jenis Kendaraan dan Satwil/Samsat, Sampai Dengan Desember 2023
Number of Registered Motor Vehicles by Type of Vehicles and Area Unit, Until December 2023 521

9.1.6 Jumlah Kendaraan Bermotor yang Telah Diregistrasi, 2021-2023
Number of Registered Motor Vehicles, 2021-2023 523

9.1.7 Jumlah Kendaraan Bermotor yang Telah Melakukan Pembayaran Pajak Berdasarkan Jenis Kendaraan dan Samsat Sampai dengan Desember, 2021-2023
Number of Motor Vehicles That Have Made Tax Payments by Type of Vehicles and Area Unit, Until December, 2021-2023..... 524

9.1.8 Lalu Lintas Pesawat Terbang dan Penumpang Melalui Pelabuhan Udara Se-Sulawesi Tenggara, 2023
Aircraft and Passenger Traffic at Sulawesi Tenggara Province, 2023..... 533

9.1.9 Lalu Lintas Barang, Bagasi dan Pos Paket Melalui Pelabuhan Udara (Kg), 2023
Cargo, Baggage and Parcels Traffic at Airport (Kg), 2023..... 534

sultra.bps.go.id

Tabel
Table

Halaman
Page

9.1.10 Lalu Lintas Pesawat Terbang dan Penumpang Melalui Pelabuhan Udara Haluoleo Kendari, 2009-2023
Aircraft and Passenger Traffic at Haluoleo Airport Kendari, 2009-2023 535

9.1.11 Lalu Lintas Pesawat Terbang dan Penumpang Melalui Pelabuhan Udara Betoambari Baubau, 2012-2023
Aircraft and Passenger Traffic at Betoambari Airport Baubau, 2012-2023..... 536

9.1.12 Lalu Lintas Pesawat Terbang dan Penumpang Melalui Pelabuhan Udara Sangia Ni Bandera Kolaka, 2015-2023
Aircraft and Aircraft Passenger Traffic at Sangia Ni Bandera Airport Kolaka, 2015-2023..... 537

9.1.13 Lalu Lintas Pesawat Terbang dan Penumpang Melalui Pelabuhan Udara Matahora Wakatobi, 2013-2023
Aircraft and Aircraft Passenger Traffic at Matahora Airport Wakatobi, 2013-2023 538

9.1.14 Lalu Lintas Pesawat Terbang dan Penumpang Melalui Pelabuhan Udara Sugimanuru, Muna, 2016-2023
Aircraft and Aircraft Passenger Traffic at Sugimanuru Airport, Muna, 2016-2023 539

9.1.15 Lalu Lintas Barang, Bagasi dan Pos Paket Melalui Pelabuhan Udara Haluoleo, Kendari (Kg), 2009-2023
Traffic of Cargo, Baggage and Mail at Haluoleo Airport, Kendari (Kg), 2009-2023 540

9.1.16 Lalu Lintas Barang, Bagasi dan Pos Paket Melalui Pelabuhan Udara Betoambari, Baubau (Kg), 2013-2023
Cargo, Baggage and Parcels Traffic at Betoambari Airport, Baubau (Kg), 2013-2023 541

9.1.17 Lalu Lintas Barang, Bagasi dan Pos Paket Melalui Pelabuhan Udara Sangia Ni Bandera, Kolaka (Kg), 2015-2023
Cargo, Baggage and Parcels Traffic at Sangia Ni Bandera Airport, Kolaka (Kg), 2015-2023..... 542

9.1.18 Lalu Lintas Barang, Bagasi dan Pos Paket Melalui Pelabuhan Udara Matahora, Wakatobi (Kg), 2014-2023
Cargo, Baggage and Parcels Traffic at Matahora Airport, Wakatobi (Kg), 2014-2023 543

9.1.19 Lalu Lintas Barang, Bagasi dan Pos Paket Melalui Pelabuhan Udara Sugimanuru, Muna (Kg), 2017-2023
Cargo, Baggage and Parcels Traffic at Sugimanuru Airport, Muna (Kg), 2017-2023 544

https://sultra.bps.go.id

Tabel *Table*		Halaman *Page*
9.1.20	Kunjungan Kapal, Arus Barang, dan Penumpang Menurut Kabupaten/Kota, 2023 *Number Of Ship Calls, Traffic of Cargo and Passenger by Regency/Municipality, 2023*	545
9.1.21	Kunjungan Kapal, Arus Barang, dan Penumpang Menurut Jenis Pelayaran, 2023 *Ship Visits, Goods Flow, and Passengers by Type of Sailing, 2023*	546
9.2	**KOMUNIKASI** ***COMMUNICATION***	
9.2.1	Jumlah Kantor Pos Pembantu Menurut Kabupaten/Kota (km), 2020-2023 *Number of Post Offices Subsidiaries by Regency/Municipality (km), 2020-2023..*	547
9.2.2	Banyaknya Desa[1]/Kelurahan Menurut Kabupaten/Kota dan Penerimaan Sinyal Internet Telepon Seluler, 2020 dan 2021 *Number of Villages[1]/Kelurahan by Regency/Municipality and Cellular Phone Internet Signal Reception, 2020 and 2021*	548
10.	**PERBANKAN, KOPERASI, DAN HARGA-HARGA/** ***BANKING, COOPERATIVE, AND PRICES***	
10.1	Indeks Harga Konsumen (IHK) per Bulan Menurut Kelompok Pengeluaran (Gabungan 2 Kota)[1] (2018=100), 2023 *Consumer Price Index per Month by Expenditure Group (2 Municipalities Combined)[1] (2018=100), 2023*	558
10.2	Inflasi Bulanan Menurut Kelompok Pengeluaran (Gabungan 2 Kota)[1] (2018=100), 2023 *Monthly Inflation by Expenditure Group (2 Municipalities Combined)[1] (2018=100), 2023*	562
10.3	Indeks Harga Konsumen (IHK) per Bulan Menurut Kelompok Pengeluaran di Kota Kendari (2018=100), 2023 *Consumer Price Index per Month by Expenditure Group in Kendari Municipality (2018=100), 2023*	566
10.4	Inflasi Bulanan Menurut Kelompok Pengeluaran di Kota Kendari (2018=100), 2023 *Monthly Inflation by Expenditure Group in Kendari Municipality (2018=100), 2023*	570
10.5	Indeks Harga Konsumen (IHK) per Bulan Menurut Kelompok Pengeluaran di Kota Baubau (2018=100), 2023 *Consumer Price Index per Month by Expenditure Group in Baubau Municipality (2018=100), 2023*	574

https://sultra.bps.go.id

Tabel *Table*		Halaman *Page*
10.6	Inflasi Bulanan Menurut Kelompok Pengeluaran di Kota Baubau (2018=100), 2023 *Monthly Inflation by Expenditure Group in Baubau Municipality (2018=100), 2023*	578
10.7	Banyaknya Kantor BPR (Bank Perkreditan Rakyat) menurut Kabupaten/Kota, 2022-2023 *Number of Rural Bank Offices by Regency/Municipality, 2022-2023*	582
10.8	Banyaknya Kantor Bank Persero menurut Kabupaten/Kota, 2022-2023 *Number of State Bank Offices by Regency/Municipality, 2022-2023*	583
10.9	Banyaknya Kantor Bank Swasta menurut Kabupaten/Kota, 2022-2023 *Number of Private Bank Offices by Regency/Municipality, 2022-2023*	584
10.10	Perkembangan Giro, Deposito dan Tabungan Keadaan 31 Desember, 2008-2023 *Progress of Demand Deposits, Time Deposits and Savings in December 31st, 2008-2023*	585
10.11	Posisi Pinjaman (Rupiah dan Valuta Asing) yang Diberikan Bank Swasta dan BPR Menurut Jenis Penggunaan, 2019-2023 *Outstanding of Credit (Rupiahs and Foreign Exchange) of Commercial Banks and BPR by Utilization, 2019-2023*	586
11.	**PENGELUARAN PENDUDUK/*POPULATION EXPENDITURE***	
11.1	Rata-rata Pengeluaran per Kapita Sebulan Menurut Kelompok Komoditas dan Daerah Tempat Tinggal (rupiah), 2022 dan 2023 *Monthly Average Expenditure per Capita by Commodity Group and Urban Rural Classification (rupiah), 2022 and 2023*	594
11.2	Persentase Pengeluaran per Kapita Sebulan Menurut Kelompok Komoditas dan Daerah Tempat Tinggal, 2022 dan 2023 *Percentage of Monthly Expenditure per Capita by Commodity Group and Urban Rural Classification, 2022 and 2023*	596
11.3	Rata-rata Pengeluaran per Kapita Sebulan Makanan dan Bukan Makanan Menurut Kabupaten/Kota (rupiah), 2022 dan 2023 *Monthly Average of Food and Non-Food Expenditure per Capita by Regency/ Municipality (rupiahs), 2022 and 2023*	598
11.4	Persentase Pengeluaran per Kapita Sebulan Makanan dan Bukan Makanan Menurut Kabupaten/Kota, 2022 dan 2023 *Percentage of Monthly Food and Non-Food Expenditure per Capita by Regency/ Municipality, 2022 and 2023*	599

https://kolaka.bps.go.id

Tabel
Table

Halaman
Page

12. PERDAGANGAN LUAR NEGERI/*FOREIGN TRADE*

12.1 EKSPOR
EXPORT

12.1.1 Volume dan Nilai Ekspor dirinci Menurut Jenis Komoditi di Provinsi Asal, 2022 dan 2023
Volume and Value of Export by Type of Commodity in Province of Origin, 2022 and 2023 609

12.1.2 Volume dan Nilai Ekspor Menurut Negara Tujuan, 2022 dan 2023
Volume and Value of Export by Destination Country, 2022 and 2023 610

12.1.3 Volume dan Nilai Ekspor Menurut Pelabuhan Muat, 2022 dan 2023
Volume and Value of Export by Loading Port, 2022 and 2023 611

12.1.4 Volume Dan Nilai Ekspor dirinci Menurut Jenis Komoditi di Provinsi Muat, 2022 dan 2023
Volume and Value of Export by Commodity at Loading Province, 2022 and 2023 612

12.2 IMPOR
IMPORT

12.2.1 Volume dan Nilai Impor Sulawesi Tenggara Menurut Negara Asal, 2022 dan 2023
Volume and Value of Import by Country of Origin, 2022 and 2023 613

12.2.2 Volume dan Nilai Impor Sulawesi Tenggara Menurut Pelabuhan Bongkar, 2022 dan 2023
Volume and Value of Import by Unloading Port, 2022 and 2023 614

13. SISTEM NERACA REGIONAL/*SYSTEM OF REGIONAL ACCOUNTS*

13.1 PRODUK DOMESTIK REGIONAL BRUTO PROVINSI
PROVINCIAL GROSS REGIONAL DOMESTIC PRODUCT

13.1.1 Produk Domestik Regional Bruto Provinsi Sulawesi Tenggara Atas Dasar Harga Berlaku Menurut Lapangan Usaha (Miliar Rupiah), 2019-2023
Gross Regional Domestic Product of Sulawesi Tenggara Province at Current Market Prices by Industry (billion rupiahs), 2019-2023 627

13.1.2 Produk Domestik Regional Bruto Provinsi Sulawesi Tenggara Atas Dasar Harga Konstan 2010 Menurut Lapangan Usaha (Miliar Rupiah), 2019-2023
Gross Regional Domestic Product of Sulawesi Tenggara Province at 2010 Constant Market Prices by Industry (billion rupiahs), 2019-2023 634

https://sultra.bps.go.id

Tabel *Table*		Halaman *Page*

13.1.3 Distribusi Persentase Produk Domestik Regional Bruto Provinsi Sulawesi Tenggara Atas Dasar Harga Berlaku Menurut Lapangan Usaha, 2019-2023
Percentage Distribution of Gross Regional Domestic Product of Sulawesi Tenggara Province at Current Market Prices by Industry, 2019-2023 641

13.1.4 Laju Pertumbuhan Produk Domestik Regional Bruto Provinsi Sulawesi Tenggara Atas Dasar Harga Konstan 2010 Menurut Lapangan Usaha (persen), 2019-2023
Growth Rate of Gross Regional Domestic Product of Sulawesi Tenggara Province at 2010 Constant Market Prices by Industry (percent), 2019-2023 648

13.1.5 Indeks Harga Implisit Produk Domestik Regional Bruto Provinsi Sulawesi Tenggara Menurut Lapangan Usaha (2010=100), 2019-2023
Implicit Price Index of Gross Regional Domestic Product of Sulawesi Tenggara Province by Industry (2010=100), 2019-2023 655

13.1.6 Laju Implisit Produk Domestik Regional Bruto Provinsi Sulawesi Tenggara Menurut Lapangan Usaha (2010=100), 2019-2023
Implicit Rate of Gross Regional Domestic Product of Sulawesi Tenggara Province by Industry (2010=100), 2019-2023 662

13.1.7 Produk Domestik Regional Bruto Provinsi Sulawesi Tenggara Atas Dasar Harga Berlaku Menurut Pengeluaran (miliar rupiah), 2019-2023
Gross Regional Domestic Product of Sulawesi Tenggara Province at Current Market Prices by Expenditure (billion rupiahs), 2019-2023 669

13.1.8 Produk Domestik Regional Bruto Atas Dasar Harga Konstan 2010 Menurut Pengeluaran (miliar rupiah), 2019-2023
Gross Regional Domestic Product of Sulawesi Tenggara Province at 2010 Constant Market Prices by Expenditure (billion rupiahs), 2019-2023 670

13.1.9 Distribusi Persentase Produk Domestik Regional Bruto Atas Dasar Harga Berlaku Provinsi Sulawesi Tenggara Menurut Pengeluaran, 2019-2023
Percentage Distribution of Gross Regional Domestic Product at Current Market Prices of Sulawesi Tenggara Province by Expenditure, 2019-2023 671

13.1.10 Laju Pertumbuhan Produk Domestik Bruto Atas Dasar Harga Konstan 2010 Menurut Pengeluaran Provinsi Sulawesi Tenggara (persen), 2019-2023
Growth Rate of Gross Domestic Product at 2010 Constant Market Prices Sulawesi Tenggara Province by Expenditure (percent), 2019-2023 672

https://sultra.bps.go.id

Tabel *Table* | Halaman *Page*

13.2 PRODUK DOMESTIK REGIONAL BRUTO KABUPATEN/KOTA *REGENCY/MUNICIPAL GROSS REGIONAL DOMESTIC PRODUCT*

13.2.1 Produk Domestik Regional Bruto Atas Dasar Harga Berlaku Menurut Kabupaten/Kota (Miliar rupiah), 2019-2023
Gross Regional Domestic Product of Sulawesi Tenggara Province at Current Market Prices by Regency/Municipality (billion rupiahs), 2019-2023 673

13.2.2 Produk Domestik Regional Bruto Atas Dasar Harga Konstan 2010 Menurut Kabupaten/Kota (Miliar Rupiah), 2019-2023
Gross Regional Domestic Product at Constant 2010 Prices by Regency/ Municipality (billion rupiahs), 2019-2023 674

13.2.3 Persentase Kontribusi Terhadap Jumlah Produk Domestik Regional Bruto Seluruh Kabupaten/Kota (persen), 2019-2023
Percentage of Contribution to the Total Gross Regional Domestic Product by Regency/Municipality (percent), 2019-2023 675

13.2.4 Laju Pertumbuhan Produk Domestik Regional Bruto Atas Dasar Harga Konstan 2010 Menurut Kabupaten/Kota (persen), 2019-2023
Growth Rate of Gross Regional Domestic Product at 2010 Constant Market Prices by Regency/Municipality (percent), 2019-2023 676

13.2.5 Produk Domestik Regional Bruto per Kapita Atas Dasar Harga Berlaku Menurut Kabupaten/Kota (ribu rupiah), 2019-2023
Per Capita Gross Regional Domestic Product at Current Market Prices by Regency/Municipality (thousand rupiahs), 2019-2023 677

13.2.6 Produk Domestik Regional Bruto per Kapita Atas Dasar Harga Konstan 2010 Menurut Kabupaten/Kota (ribu rupiah), 2019-2023
Per Capita Gross Regional Domestic Product at 2010 Constant Market Prices by Regency/Municipality (thousand rupiahs), 2019-2023 678

13.2.7 Laju Pertumbuhan Produk Domestik Regional Bruto per Kapita Atas Dasar Harga Konstan 2010 Menurut Kabupaten/Kota (persen), 2019-2023
Growth Rate of per Capita Gross Regional Domestic Product at 2010 Constant Market Prices by Regency/Municipality (percent), 2019-2023 679

14. PERBANDINGAN ANTARPROVINSI/*NATIONAL COMPARISON*

14.1 Jumlah Penduduk Menurut Provinsi di Indonesia (ribu), 2019-2023
Population by Province in Indonesia (thousand), 2019-2023 687

14.2 Laju Pertumbuhan Produk Domestik Regional Bruto Atas Dasar Harga Konstan 2010 Menurut Provinsi di Indonesia (persen) 2019-2023
Rate of Growth of Gross Regional Domestic Products at Constant 2010 Prices by Province in Indonesia (percent), 2019-2023 689

https://sultra.bps.go.id

Tabel *Table*		Halaman *Page*
14.3	Indeks Harga Konsumen 90 Kota di Indonesia (2018=100), 2019-2023 *Consumer Price Indices 90 Cities in Indonesia (2018=100), 2019-2023*	691
14.4	Jumlah Penduduk Miskin Menurut Provinsi di Indonesia (ribu jiwa), 2019-2023 *Number of Poor Population by Province in Indonesia (thousand people), 2019-2023*	694
14.5	Indeks Pembangunan Manusia Menurut Provinsi di Indonesia, 2019-2023 *Human Development Index by Province in Indonesia, 2019-2023*	696
14.6	Upah Minimum Provinsi (UMP) per Bulan Menurut Provinsi di Indonesia (rupiah), 2021-2024 *Provincial Minimum Wages per Month by Province in Indonesia (rupiahs), 2021-2024*	698

https://sultra.bps.go.id

https://sultra.bps.go.id

DAFTAR GAMBAR/*LIST OF FIGURES*

Gambar
Figure

Halaman
Page

1.1 Persentase Luas Wilayah Menurut Kabupaten/Kota, 2023
Percentage of Land Area by Regency/Municipality, 2023 11

1.2 Rata-rata Suhu Udara Menurut Bulan dan Stasiun Pengamatan Iklim (C°), 2023
Average Air Temperature by Month and Climate Observation Station (°C), 2023 12

2.1 Realisasi Pendapatan Pemerintah Provinsi Sulawesi Tenggara Menurut Jenis Pendapatan (ribu rupiah), 2023
Realization of Revenue for the Sulawesi Tenggara Provincial Government by Type of Revenue (thousand Rupiah), 2023 29

2.2 Realisasi Belanja Pemerintah Provinsi Sulawesi Tenggara Menurut Jenis Belanja (ribu rupiah), 2023
Realization of Expenditure for the Sulawesi Tenggara Provincial Government by Type of Expenditure (thousand Rupiah), 2023 30

3.1 Penduduk Berumur 15 Tahun Ke Atas yang Bekerja Selama Seminggu yang Lalu Menurut Lapangan Pekerjaan Utama, 2023
Population Aged 15 and Over Employed During the Past Week According to Main Occupation, 2023 77

3.2 Tingkat Pengangguran Terbuka (TPT) Menurut Kabupaten/Kota, 2023
Unemployment Rate (UR) by Regency/Municipality, 2023 78

4.1 Persentase Berat Bayi Lahir Rendah Menurut Kabupaten/Kota, 2023
Percentage of Babies with Low Birth Weights (LBW) by Regency/Municipality, 2023 141

4.2 Persentase Penduduk Miskin Menurut Kabupaten/Kota, 2023
Percentage of Poor People by Regency/Municipality, 2023 142

5.1 Luas Panen Padi Menurut Kabupaten/Kota di Provinsi Sulawesi Tenggara (ha), 2023
Paddy Harvested Area by Regency/Municipality in Sulawesi Tenggara Province (ha), 2023 308

https://sultra.bps.go.id

Gambar *Figure*		Halaman *Page*
5.2	Produksi Padi Menurut Kabupaten/Kota di Provinsi Sulawesi Tenggara (ton), 2023 *Paddy Production by Regency/Municipality in Sulawesi Tenggara Province, 2023*	309
6.1	Produksi Listrik PT. PLN (Persero) Menurut Unit Layanan Pelanggan (ULP) di Unit Pelaksana Pelayanan Pelanggan (UP3) Kendari, 2023 *Electricity Production of PT. PLN (Persero) by Customer Service Unit in Customer Service Managerial Unit of Kendari, 2023*	453
6.2	Listrik Terjual PT. PLN (Persero) Menurut Unit Layanan Pelanggan (ULP) di Unit Pelaksana Pelayanan Pelanggan (UP3) Kendari, 2023 *Electricity Sold of PT. PLN (Persero) by Customer Service Unit in Customer Service Managerial Unit of Kendari, 2023*	454
7.1	Distribusi Nilai Produksi pada Industri Besar dan Sedang Menurut Kabupaten/Kota (Juta Rupiah), 2023 *Distribution of Production Value in Large and Medium Establishment by Regency/Municipality (Million Rupiah), 2023*	466
7.2	Distribusi Nilai Produksi pada Industri Mikro dan Kecil Menurut Kabupaten/Kota (Juta Rupiah), 2023 *Distribution of Production Value in Micro and Small Establishment by Regency/Municipality (Million Rupiah), 2023*	467
8.1	Rata-rata Lama Menginap Tamu Asing dan Tamu Domestik Menurut Bulan (hari), 2023 *Length Average of Stay of Foreign and Domestic Guests by Month (days), 2023*	485
8.2	Tingkat Penghunian Kamar Hotel Bintang dan Nonbintang Menurut Jenis Hotel dan Bulan, 2023 *Room Occupancy Rate of Classified and Non-Classified Hotels by Hotel Type and Month, 2023*	486
9.1	Panjang Jalan Provinsi Menurut Kabupaten/Kota dan Jenis Permukaan Jalan (km), 2023 *Length of Provincial Road by Regency/Municipality and Type of Road Surface (km), 2023*	512
9.2	Panjang Jalan di Provinsi Sulawesi Tenggara Menurut Kondisi Jalan (km), 2023 *Length of Road in Sulawesi Tenggara Province by Road Condition (km), 2023*	513

https://sultra.bps.go.id

Gambar
Figure

Halaman
Page

10.1 Inflasi Umum Bulanan (Gabungan 2 Kota) (2018=100), 2023
Inflation Rate for the Month (2 Municipality Combined) (2018=100), 2023 556

10.2 Perkembangan Tabungan Keadaan 31 Desember, 2013-2023
Savings Progress as of December 31, 2013-2023 557

11.1 Rata-rata Pengeluaran Makanan per Kapita Sebulan (rupiah), 2023
Average Monthly Food Expenditure per Capita (in rupiah), 2023 592

11.2 Rata-rata Pengeluaran Non Makanan per Kapita Sebulan (rupiah), 2023
Average Monthly Non Food Expenditure per Capita (in rupiah), 2023 593

12.1 Nilai Ekspor Provinsi Sulawesi Tenggara Menurut Jenis Komoditas (Ribu Rupiah), 2023
Sulawesi Tenggara's Export Value by Type of Commodity (Thousand Rupiah), 2023 607

12.2 Nilai Ekspor Provinsi Sulawesi Tenggara Menurut Negara Tujuan (Ribu Rupiah), 2023
Sulawesi Tenggara's Export Value by Destination Country (Thousand Rupiah), 2023 608

13.1 10 Lapangan Usaha dengan Kontribusi Produk Domestik Regional Bruto Atas Dasar Harga Berlaku Tertinggi di Provinsi Sulawesi Tenggara, 2023**
*Top 10 Main Industry with the Highest Contribution to Gross Regional Domestic Product at Current Prices in Sulawesi Tenggara Province, 2023*** 625

13.2 Laju Pertumbuhan Produk Domestik Regional Bruto Provinsi Sulawesi Tenggara Atas Dasar Harga Konstan 2010 (persen), 2019-2023
The Growth Rate of Gross Regional Domestic Product of Sulawesi Tenggara Province at Constant 2010 Prices (percent), 2019-2023 626

14.1 Jumlah Penduduk Miskin Menurut Provinsi di Pulau Sulawesi (ribu orang), 2023
The Number of Poor Population by Province in Sulawesi Island (thousand people), 2023 685

14.2 Indeks Pembangunan Manusia Menurut Provinsi di Pulau Sulawesi, 2023
Human Development Index by Province in Sulawesi Island, 2023 686

https://sultra.bps.go.id

https://sultra.bps.go.id

PENJELASAN UMUM/*EXPLANATORY NOTES*

Tanda-tanda, satuan-satuan, dan lain-lainnya yang digunakan dalam publikasi ini adalah sebagai berikut:
Symbols, measurement units, and acronyms which are used in this publication, are as follows:

1. TANDA-TANDA/*SYMBOLS*

Data tidak tersedia/*Data not available*	:	…
Tidak ada atau nol /*Null or zero*	:	-
Data dapat diabaikan/*Data negligible*	:	~0
Tanda decimal/*Decimal point*	:	,
Data tidak dapat ditampilkan/*Not applicable*	:	NA
Angka estimasi/*Estimated figures*	:	e
Angka diperbaiki/*Revised figures*	:	r
Angka sementara/*Preliminary figures*	:	*
Angka sangat sementara/*Very preliminary figures*	:	**
Angka sangat sangat sementara/*Very very preliminary figures*	:	***

2. SATUAN/*UNITS*

barel/*barrel*	:	158,99 liter/*litres* = 1/6,2898 m^3
hektar (ha)/*hectare (ha)*	:	10 000 m^2
kilometer (km)/*kilometres (km)*	:	1 000 meter/*meters (m)*
knot/*knot*	:	1,8523 km/jam (*km/hour*)
kuintal/*quintal*	:	100 kg
KWh	:	1 000 Watt *hour*
MWh	:	1 000 KWh
liter (untuk beras)/*litre (for rice)*	:	0,80 kg
MMSCF	:	1/35,3 m^3
metrik ton (m.ton)/*metric ton (m. ton)*	:	0,98421 long ton = 1 000 kg
ons/*ounce*	:	28,31 gram/*grams*
ton	:	1 000 kg

Satuan lain: buah, dus, butir, helai/lembar, kaleng, batang, pulsa, ton kilometer (ton-km), jam, menit, persen (%).
Other units: unit, pack, pieces, sheet, tin, pulse, ton-kilometres(ton-km), hour, minute, percent (%).

Perbedaan angka di belakang koma disebabkan oleh pembulatan angka.
The difference in decimal numbers is caused by rounding.

https://sulra.bps.go.id

https://sultra.bps.go.id

DAFTAR SINGKATAN/ *LIST OF ABBREVIATIONS*

SI	:	Stasiun Iklim
SIMPK	:	Stasiun Meteorologi Pertanian Khusus
t.t	:	Tempat tidur
BCG	:	Bacillus Calmette Guerin
DPT	:	Difteri, Pertusis, Tetanus
TT	:	Tetanus Toxoid
IOT	:	Industri Obat Tradisional/*Traditional Medicine Industry*
IKOT	:	Industri Kecil Obat Tradisional/*Traditional Medicine Small*
Alkes	:	Alat kesehatan/*Health Kits*
PKRT	:	Perbekalan Kesehatan Rumah tangga/*Household Health Logistics*
Kompl	:	Komplemen/*Complement*
IRTP	:	Industri Pangan Produksi Rumah Tangga/*Foods Home Industry*
PBF	:	Pedagang Besar Farmasi/*Pharmacy Whole-seller*
GFK	:	Gudang Farmasi Kab/Kota/Regency/*Muncipality Pharmacy Warehouse*
RB	:	Rumah Bersalin/*Delivery House*
Pustu	:	Puskesmas pembantu/*Auxiliary Public Health Center*
BP	:	Balai Pengobatan/*Polyclinic*
TPS	:	Tempat Pembuangan Sementara /*landfill*
Jamkesmas	:	Jaminan kesehatan masyarakat miskin/*Poor public health insurance*
PJKMU	:	Program Jaminan Kesehatan Masyarakat Umum
SIUP	:	Surat Ijin Usaha Perdagangan/*Trading Permission Letter*
TDP	:	Tanda Daftar Perusahaan/*Company Registration Identity*
API	:	Angka Pengenal Importir/*Importer's Identity Number*

https://sultra.bps.go.id

https://sultra.bps.go.id

Statistik Kunci, 2021–2023
Key Statistics, 2021–2023

Rincian/*Description*	Satuan/*Unit*	2021	2022	2023
(1)	(2)	(3)	(4)	(5)
SOSIAL/*SOCIAL*				
Penduduk[1]/*Population*[1]	ribu/*thousand*	2.659	2.702	2.749
Laju Pertumbuhan Penduduk[1]/*Population Growth*[1]	%	1,75	1,66	1,69
Angka Harapan Hidup[1]-e_0/*Life Expectancy Rate*[1]	tahun/*years*	71,61	71,70	71,79
Angka Melek Huruf Usia 15-44/*Literacy Rate Aged 15-44*	%	98,90	99,18	99,48
Tingkat Partisipasi Angkatan Kerja -TPAK[2] *Labour Force Participation Rate-LFPR*[2]	%	70,09	68,82	70,07
Tingkat Pengangguran Terbuka-TPT[2] *Unemployment Rate-UR*[2]	%	3,90	3,36	3,15
Penduduk Miskin[3]/*Poor People*[3]	ribu/*thousand*	318,70	314,74	321,53
Persentase Penduduk Miskin[3] *Percentage of Poor People*[3]	%	11,66	11,27	11,43
Indeks Pembangunan Manusia-IPM[4] *Human Development Index*[4]	–	71,82	72,38	72,94
EKONOMI/*ECONOMIC*				
Produk Domestik Regional Bruto (PDRB) Harga Berlaku[5] *Gross Regional Domestic Bruto (GRDP) at Current Price*[5]	miliar rupiah *billion rupiahs*	139.476,77	158.800,27*	176.179,90**
Laju Pertumbuhan Ekonomi[6]/*Economic Growth*[6]	%	4,10	5,53*	5,35**
PDRB Per Kapita Harga Berlaku *Per Capita of GRDP at Current Price*	juta rupiah *million rupiahs*	52,44	58,71	64,09
Inflasi/*Inflation (y-o-y)*[7]	%	2,59	7,39	2,58

https://sultra.bps.go.id

Catatan/*Notes*:
1. Badan Pusat Statistik, Proyeksi Penduduk Indonesia 2020–2050 Hasil Sensus Penduduk 2020 (Pertengahan tahun/Juni *BPS-Statistics Indonesia, 2020–2050 Indonesia population projection result of 2020 Population Census (mid year/June)*
2. Kondisi Agustus/*Condition at August*
3. Kondisi Maret/*Condition at March*
4. Sejak tahun 2010, IPM dihitung dengan metode baru. Komponen IPM metode baru adalah angka harapan hidup saat lahir, harapan lama sekolah, rata-rata lama sekolah, dan pengeluaran per kapita/*Since 2010, HDI was calculated using new method. New HDI component are life expectancy at birth, expected years of schooling, means years of schooling, and expenditure per capita*
5. Mulai tahun 2010 mengadopsi *System of National Account* 2008 (SNA 2008)/*Since 2010 is in line with System of National Account 2008 (SNA 2008)*
6. Menggunakan tahun dasar 2010 (2010=100)/*Using 2010 base year (2010=100)*
7. Berdasarkan IHK Gabungan 2 Kota (Kendari & Baubau) (2018=100)/Based on *CPI of 2 Cities (Kendari & Baubau) (2018=100)*

https://sultra.bps.go.id

1 Geografi dan Iklim
Geography and Climate

Pengamatan Unsur Iklim
Observation of Climate Elements
2023

https://sultra.bps.go.id

194 hari/*day*
Jumlah Hari Hujan dalam Satu Tahun
Number of Rainy Days in a Year

4,8 jam/*hour*
Rata-rata Durasi Harian Penyinaran Matahari
Average Duration of Sunshine

Keadaan Geografi 2023
Geography Condition

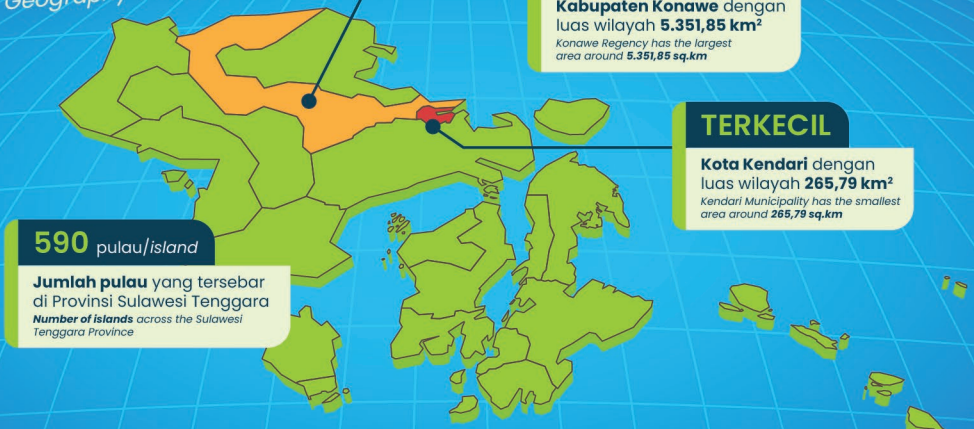

TERLUAS
Kabupaten Konawe dengan luas wilayah **5.351,85 km²**
*Konawe Regency has the largest area around **5.351,85 sq.km***

TERKECIL
Kota Kendari dengan luas wilayah **265,79 km²**
*Kendari Municipality has the smallest area around **265,79 sq.km***

590 pulau/*island*
Jumlah pulau yang tersebar di Provinsi Sulawesi Tenggara
***Number of islands** across the Sulawesi Tenggara Province*

Sumber/*Source*:
- Badan Meteorologi, Klimatologi, dan Geofisika/*The Agency for Meteorology, Climatology, and Geophysics*
- Kementerian Dalam Negeri, Keputusan Menteri Dalam Negeri Nomor 100.1.1-6117 Tahun 2022 tanggal 9 November 2022/*Ministry of Home Affairs, The Decree of Home Affairs Minister Number 100.1.1-6117 Year 2022, 9 November 2022*

https://sultra.bps.go.id

PENJELASAN TEKNIS

1. Badan Pusat Statistik (BPS) telah melakukan pendataan Potensi Desa (Podes) sejak tahun 1980. Sejak saat itu, Podes dilaksanakan secara rutin sebanyak tiga kali dalam kurun waktu sepuluh tahun untuk mendukung kegiatan Sensus Penduduk, Sensus Pertanian, ataupun Sensus Ekonomi. Sejak tahun 2020, BPS melakukan pemutakhiran pendataan Podes setiap tahun, namun tidak semua pertanyaan dalam Podes Besar (Podes 3 tahunan) terdapat di kuesioner Pemutakhiran Potensi Desa. Dengan demikian, fakta penting terkait ketersediaan infrastruktur dan potensi yang dimiliki oleh setiap wilayah dapat dipantau perkembangannya secara berkala dan terus menerus.
2. Sejak tahun 2008, pendataan Podes mengalami perubahan dengan adanya penambahan kuesioner suplemen kecamatan dan kabupaten/kota. Penambahan kuesioner tersebut bertujuan untuk meningkatkan manfaat data Podes bagi para konsumen data dan pemerintah daerah dalam perencanaan pembangunan wilayah.
3. Data Podes merupakan satu-satunya sumber data kewilayahan yang muatannya beragam dan memberi gambaran tentang situasi pembangunan

TECHNICAL NOTES

1. *BPS-Statistics Indonesia has been collecting village potential data since 1980. Podes has been regularly implemented 3 (three) times within ten years to support the activities of the Population Census, Agriculture Census, or Economic Census. Since 2020, BPS-Statistics Indonesia has updated Podes every year, but not all questions in 3 yearly Podes are in Updating Podes questionnaire. Thus, important facts related to the availability of infrastructure and the potential possessed by each region can be monitored regularly and continually.*
2. *Since 2008, Podes data collecting has been changed especially in providing additional information from subdistrict and regency/ municipality, using separate questionnaires. The goal of these changes is to provide more benefits for data users and local government in regional development planning.*
3. *Podes data is the only spatial data source consisting of various information and provides a picture of development progress in a region. The Podes data are different*

https://sultra.bps.go.id

suatu wilayah (regional). Ini berbeda dengan data dari hasil pendekatan rumah tangga yang lebih menekankan pada dimensi aktivitas sektoral. Keduanya sama penting dan menjadi kekayaan BPS.

4. Pencacahan Podes dilakukan secara sensus terhadap seluruh wilayah administrasi pemerintahan terendah setingkat desa (yaitu desa, kelurahan, nagari, Unit Permukiman Transmigrasi (UPT) yang masih dibina oleh kementerian terkait).
5. Pengumpulan data Podes dilakukan melalui wawancara langsung oleh petugas terlatih dengan narasumber yang relevan. Petugas adalah aparatur ataupun mitra kerja BPS Kabupaten/ Kota, sementara narasumber adalah kepala desa/lurah atau narasumber lain yang memiliki pengetahuan terhadap wilayah target pencacahan.
6. Desa/Kelurahan Tepi Laut adalah desa/kelurahan yang sebagian atau seluruh wilayahnya bersinggungan langsung dengan laut, baik berupa pantai maupun tebing karang.
7. Desa/Kelurahan Bukan Tepi Laut adalah desa/kelurahan yang wilayahnya tidak bersinggungan langsung dengan laut.
8. Desa/Kelurahan Lereng/Puncak adalah desa/kelurahan yang sebagian besar wilayahnya berada dipuncak gunung/pegunungan

from data resulting from household surveys focusing on the dimension of sectoral activities. Both kind of data are important and become the trademark of BPSStatistics Indonesia on the data richness aspect.

4. *Podes enumeration is implemented as a census of the lowest governmental administrative region equivalent to village (i.e. village, kelurahan, nagari, and Transmigration Settlement Unit fostered by the relevant ministry).*
5. *Data collection of Podes was carried out through direct interviews by trained personnel with relevant respondents. The interviewers are BPS Regency/City personnel or partners. Meanwhile, the selected respondents are the village head/ lurah or other respondents who have the knowledge towards the target area of enumeration.*
6. *Coastal Village/Kelurahan is a village/kelurahan which some areas are intersects/is directly adjacent to the sea, either gently sloping/flat beach or cliffs/reef.*
7. *Non-Coastal Village/Kelurahan is a village/kelurahan which has no area that intersect/directly adjacent to the sea.*
8. *Slope/Peak Village/Kelurahan is a village/kelurahan where most of village lies on the the peak mountain or between the peak and*

https://sultra.bps.go.id

atau terletak di antara puncak sampai lembah.

9. Desa/Kelurahan Lembah adalah desa/kelurahan yang wilayahnya sebagian besar merupakan daerah rendah yang terletak di antara dua gunung/pegunungan atau daerah yang mempunyai kedudukan lebih rendah dibandingkan daerah sekitarnya.
10. Desa/Kelurahan Dataran adalah desa/kelurahan yang sebagian besar wilayahnya tampak datar, rata, dan membentang.
11. Curah Hujan (mm) merupakan ketinggian air hujan yang jatuh pada tempat yang datar dengan asumsi tidak menguap, tidak meresap dan tidak mengalir. Curah hujan 1 (satu) mm adalah air hujan setinggi 1 (satu) mm yang jatuh (tertampung) pada tempat yang datar seluas 1 m^2 dengan asumsi tidak ada yang menguap, mengalor dan meresap.
12. Suhu udara merupakan keadaan panas atau dingin dari suatu udara. Pengukur suhu udara atau derajat panas menggunakan alat ukur yang disebut termometer. Pengukur suhu udara dinyatakan dalam skala Celsius (C), Reamur (R), atau Fahrenheit (F). Daerah tropis memiliki suhu udara tertinggi di permukaan bumi, sedangkan daerah kutub memiliki suhu yang paling dingin.
13. Tekanan udara merupakan gaya berat yang ditimbulkan udara pada luas tertentu. Pengukuran

the valley.

9. *Valley village/Kelurahan is a village/kelurahan wehre most of the area is a low area between two mountains or areas that have a position lower than the surrounding areas.*
10. *Flat Land/Plain Village/Kelurahan is a village/kelurahan where most of village appears plane, flat and streched.*
11. *Rainfall (mm) is the height of rainwater that falls on a flat area with the assumption that it does not evaporate, does not penetrate and does not flow. Rainfall of 1 (one) mm is rain water as high as 1 (one) mm which falls (collected) on a flat area of 1 m^2 with the assumption that nothing evaporates, flows and absorbs.*
12. *Air temperature is the hot or cold state of air. Measuring air temperature or degrees of heat using a measuring instrument called a thermometer. Air temperature meters are expressed on the Celsius (C), Reamur (R), or Fahrenheit (F) scale. The tropics have the highest temperatures on the earth's surface, while the arctic regions have the coldest temperatures.*
13. *Air pressure is the weight caused by air over a certain area. Measurement of air pressure*

https://sultra.bps.go.id

tekanan udara dilakukan dengan menggunakan barometer. Tekanan udara umumnya diukur dengan satuan milibar.

14. Kelembapan udara merupakan jumlah uap air yang ada di dalam udara. Atmosfer memiliki jumlah uap air dan udara dengan nilai yang sangat sedikit yaitu sekitar 2 % dari jumlah massa keseluruhan. Kelembapan udara merupakan pemusatan uap air di udara yang sangat mempengaruhi cuaca. Tingkat pemusatan kelembapan udara dinyatakan menjadi kelembapan absolut, kelembapan spesifik atau kelembapan relatif.

using a barometer. Air pressure is generally measured in millibars.

14. Humidity is the amount of water vapor in the air. The atmosphere has a very small amount of water vapor and air, which is about 2% of the total mass. Air humidity is the concentration of water vapor in the air which greatly affects the weather. The degree of concentration of air humidity is expressed as absolute humidity, specific humidity or relative humidity.

https://sultra.bps.go.id

ULASAN

Provinsi Sulawesi Tenggara terletak di jazirah Tenggara Pulau Sulawesi. Secara astronomis terletak di bagian Selatan Garis Khatulistiwa, memanjang dari Utara ke Selatan di antara 02°45'-06°15' lintang Selatan dan membentang dari Barat ke Timur di antara 120°45'-124°45' bujur Timur. Luas wilayah Sulawesi Tenggara adalah berupa daratan seluas 36.159,71 km^2.

Berdasarkan posisi geografisnya, Provinsi Sulawesi Tenggara di sebelah Utara berbatasan dengan Provinsi Sulawesi Selatan dan Provinsi Sulawesi Tengah, sebelah Selatan berbatasan dengan Provinsi NTT di Laut Flores, sebelah Timur berbatasan dengan Provinsi Maluku di Laut Banda dan sebelah Barat berbatasan dengan Provinsi Sulawesi Selatan di Teluk Bone.

Pada tahun 2023, wilayah administrasi Provinsi Sulawesi Tenggara terdiri dari 15 wilayah kabupaten dan 2 kota, berdasarkan Keputusan Menteri Dalam Negeri Nomor 100.1.1-6117 Tahun 2023 Tentang Pemberian dan Pemutakhiran Kode, Data Wilayah Administrasi Pemerintahan dan Pulau, luas daratan terluas yakni Kabupaten Konawe (5.351,85 km^2).

Peta topografi menunjukkan bahwa Sulawesi Tenggara umumnya memiliki permukaan tanah yang bergunung, bergelombang berbukit-bukit. Di antara gunung dan bukit-bukit,

DESCRIPTION

Sulawesi Tenggara Province lies on the southeast peninsula of Sulawesi. Astronomically, it is located in the southern part of the Equator, between 02°45' and 06°15' south latitude, and between 120°45' and 124°45' east longitude. The area of Sulawesi Tenggara Province is approximately 36,159.71 sq.km.

In terms of geographic position, the territorial boundaries of Sulawesi Tenggara Province are as follows: north by South Sulawesi and Central Sulawesi Provinces, south by East Nusa Tenggara Province in the Flores Sea, east by Maluku Province in the Banda Sea, and west by South Sulawesi Province on the Gulf of Bone.

In 2023, Sulawesi Tenggara is divided into fifteen regencies and two municipalities, based on Home Affairs Regulation Number 100.1.1-6117/2023 About Granting and Updating of Codes, Data on Government Administration and Islands, the largest land area is Konawe (5,351.85 sq.km).

Topographically, Sulawesi Tenggara has a mountainous and undulating soil surface. Among the mountains and hills, there are stretches of plains potential for the development of the agricultural

https://sultra.bps.go.id

terbentang dataran-dataran yang merupakan daerah potensial untuk pengembangan sektor pertanian. Permukaan tanah pegunungan telah banyak digunakan untuk usaha. Tanah ini sebagian besar berada pada ketinggian 100-500 meter di atas permukaan laut dan pada kemiringan tanah yang mencapai 40 derajat.

sector. The up-mountain range has been widely used for business activities. This land is mostly located at an altitude range from 100 to 500 meters and the slopes of 40 degrees.

Sulawesi Tenggara memiliki dua musim, yaitu musim kemarau dan penghujan. Pada tahun 2023, pantauan di 4 Stasiun pengamatan BMKG rata-rata curah hujan adalah 1.284,40 mm, dengan puncak curah hujan tertinggi pada bulan Desember. Sementara jumlah hari hujan terpantau di Stasiun BMKG Kota Kendari sebanyak 198 hari, BMKG Kota Baubau sebanyak 141 hari, BMKG Ranomeeto 194 hari, dan BMKG Kolaka sebanyak 178 hari dalam satu tahun.

Sulawesi Tenggara has two seasons, dry season and rainy season. In 2023, monitoring at 4 BMKG observation stations showed that the average rainfall was 1,284.40 mm, with the highest peak rainfall occurring in December. While the number of rainy days observed at BMKG Station in Kendari Municipality was 198 days, BMKG Baubau Municipality was 141 days, BMKG Ranomeeto 194 days, and at BMKG Kolaka Field was 178 in one year.

https://sultra.bps.go.id

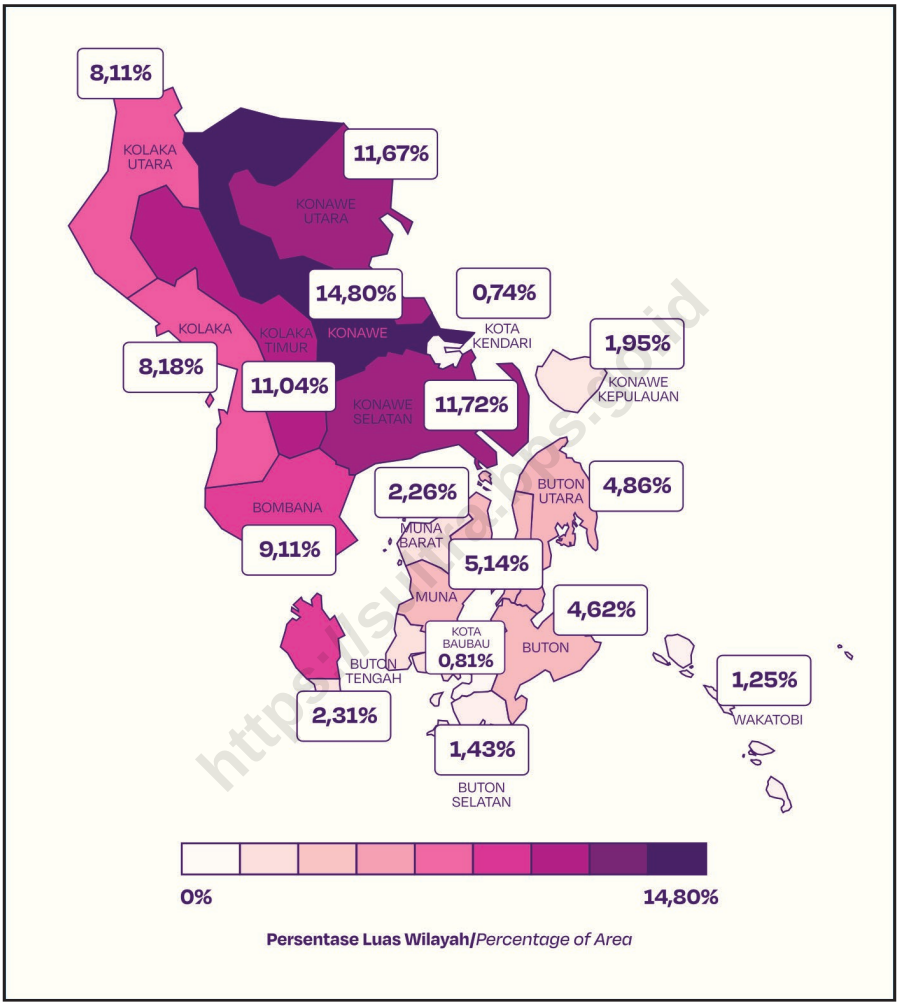

Catatan/*Note*: Berdasarkan Keputusan Menteri Dalam Negeri Nomor 100.1.1-6117 Tahun 2022 tanggal 9 November 2022/*Ministry of Home Affairs, The Decree of Home Affairs Minister Number 100.1.1-6117 Year 2023, 9 November 2022*

Sumber/*Source* : Kementerian Dalam Negeri/*Ministry of Home Affairs*

Gambar/*Figures* 1.1 Persentase Luas Wilayah Menurut Kabupaten/Kota, 2023
Percentage of Land Area by Regency/Municipality, 2023

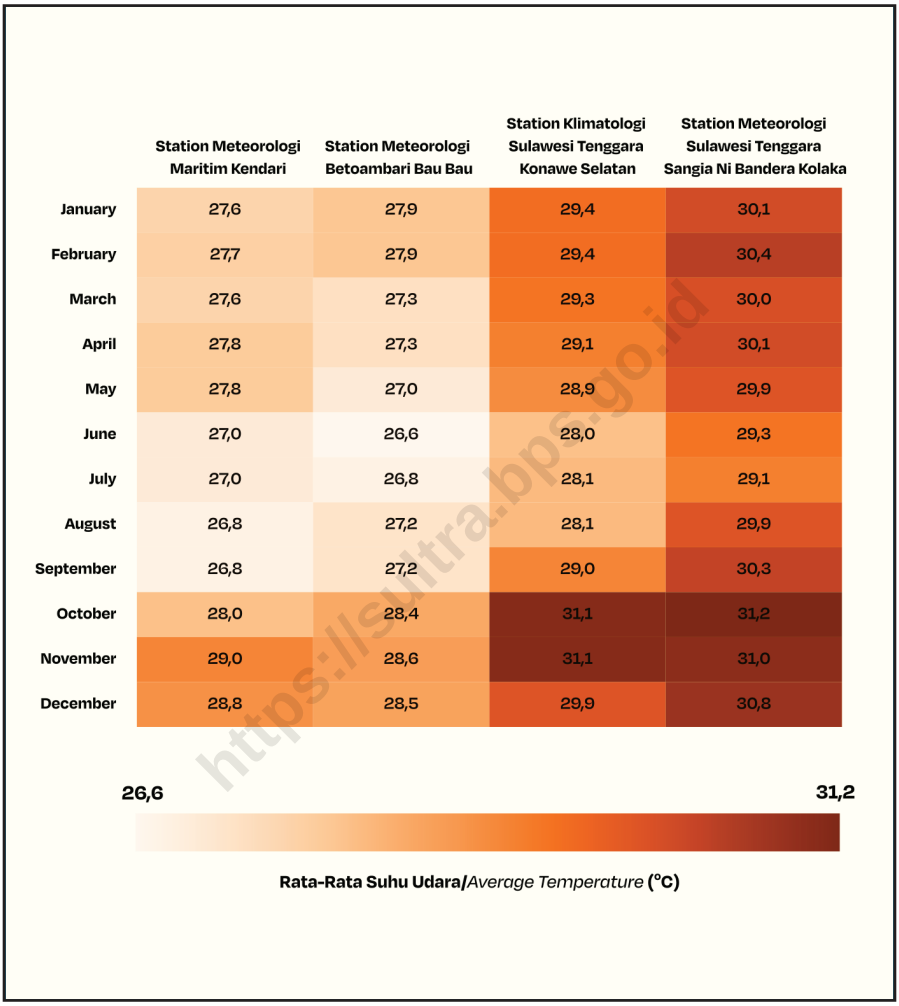

	Station Meteorologi Maritim Kendari	Station Meteorologi Betoambari Bau Bau	Station Klimatologi Sulawesi Tenggara Konawe Selatan	Station Meteorologi Sulawesi Tenggara Sangia Ni Bandera Kolaka
January	27,6	27,9	29,4	30,1
February	27,7	27,9	29,4	30,4
March	27,6	27,3	29,3	30,0
April	27,8	27,3	29,1	30,1
May	27,8	27,0	28,9	29,9
June	27,0	26,6	28,0	29,3
July	27,0	26,8	28,1	29,1
August	26,8	27,2	28,1	29,9
September	26,8	27,2	29,0	30,3
October	28,0	28,4	31,1	31,2
November	29,0	28,6	31,1	31,0
December	28,8	28,5	29,9	30,8

https://sultra.bps.go.id

Sumber/*Source* : Badan Meteorologi, Klimatologi, dan Geofisika/*Meteorolgy, Climatology, and Geophysics Agency*

Gambar/*Figures* 1.2 **Rata-rata Suhu Udara Menurut Bulan dan Stasiun Pengamatan Iklim (C°), 2023**
Average Air Temperature by Month and Climate Observation Station (°C), 2023

1.1 KEADAAN GEOGRAFI
GEOGRAPHY CONDITION

Tabel / *Table* 1.1.1 **Luas Daerah dan Jumlah Pulau Menurut Kabupaten/Kota, 2023**
Total Area and Number of Islands by Regency/Municipality, 2023

Kabupaten/Kota *Regency/Municipality*	Ibukota Kabupaten/Kota *Capital of Regency/Municipality*	Luas *Total Area* (km^2/*sq.km*)
(1)	(2)	(3)
Buton	Pasar Wajo	1.669,33
Muna	Raha	1.858,10
Konawe	Unaaha	5.351,85
Kolaka	Kolaka	2.958,92
Konawe Selatan	Andoolo	4.237,74
Bombana	Rumbia	3.293,97
Wakatobi	Wangi Wangi	450,46
Kolaka Utara	Lasusua	2.932,25
Buton Utara	Buranga	1.755,83
Konawe Utara	Wanggudu	4.219,81
Kolaka Timur	Tirawuta	3.992,53
Konawe Kepulauan	Wawonii Barat	705,71
Muna Barat	Sawerigadi	818,70
Buton Tengah	Lakudo	836,96
Buton Selatan	Batauga	517,63
Kota Kendari	Kendari	265,79
Kota Baubau	Baubau	294,14
Sulawesi Tenggara	**Kendari**	**36.159,71**

https://sultra.bps.go.id

Lanjutan Tabel/*Continued Table* 1.1.1

Kabupaten/Kota *Regency/Municipality*	Persentase terhadap Luas Provinsi *Percentage to Province's Area*	Jumlah Pulau *Number of Islands*
(1)	(4)	(5)
Buton	4,62	46
Muna	5,14	198
Konawe	14,80	7
Kolaka	8,18	14
Konawe Selatan	11,72	28
Bombana	9,11	26
Wakatobi	1,25	142
Kolaka Utara	8,11	12
Buton Utara	4,86	31
Konawe Utara	11,67	70
Kolaka Timur	11,04	–
Konawe Kepulauan	1,95	2
Muna Barat	2,26	1
Buton Tengah	2,31	4
Buton Selatan	1,43	–
Kota Kendari	0,74	1
Kota Baubau	0,81	5
Sulawesi Tenggara	**100,00**	**590[1]**

Catatan/*Note*: [1] Termasuk Pulau Buton, Pulau Kabaena, dan Pulau Muna/*Includes Buton Island, Kabaena Island, and Muna Island*
Sumber/*Source*: Kementerian Dalam Negeri, Keputusan Menteri Dalam Negeri Nomor 100.1.1-6117 Tahun 2022 tanggal 9 November 2022/*Ministry of Home Affairs, The Decree of Home Affairs Minister Number 100.1.1-6117 Year 2022, 9 November 2022*

https://sultra.bps.go.id

Tabel / *Table* 1.1.2 **Tinggi Wilayah dan Jarak ke Ibukota Provinsi Menurut Kabupaten/Kota, 2021**
Altitude and Distance to the Capital of Province by Regency/Municipality, 2021

Kabupaten/Kota *Regency/Municipality*	Tinggi Wilayah (mdpl) *Altitude (m a.s.l)*	Jarak ke Ibukota Provinsi (km) *Distance to the Capital of Province (km)*
(1)	(2)	(3)
Buton	45,14	173
Muna	31,81	95
Konawe	43,60	54
Kolaka	14,96	100
Konawe Selatan	122,95	48
Bombana	10,46	103
Wakatobi	...	186
Kolaka Utara	45,25	188
Buton Utara	4,24	109
Konawe Utara	19,73	68
Kolaka Timur	240,29	72
Konawe Kepulauan	5,43	54
Muna Barat	18,58	91
Buton Tengah	7,94	149
Buton Selatan	6,69	182
Kota Kendari	14,06	–
Kota Baubau	133,31	168

Sumber/*Source:* Badan Pusat Statistik, Pendataan Potensi Desa (Podes)/*BPS-Statistics Indonesia, Village Potential Data Collection*

https://sultra.bps.go.id

Tabel / *Table* 1.1.3 Jumlah Desa[1]/Kelurahan Menurut Kabupaten/Kota dan Letak Geografi, 2014, 2018 dan 2021
Number of Villages[1]/Kelurahan by Regency/Municipality and Geographical Location, 2014, 2018 dan 2021

Kabupaten/Kota *Regency/Municipality*	Tepi Laut *Coastal*			Bukan Tepi Laut *Non-Coastal*		
	2014	2018	2021	2014	2018	2021
(1)	(2)	(3)	(4)	(5)	(6)	(7)
Buton	191	66	64	51	29	31
Muna	105	78	63	133	108	87
Konawe	30	33	37	317	338	331
Kolaka	53	53	53	82	82	82
Konawe Selatan	95	92	88	269	265	263
Bombana	72	73	71	68	70	74
Wakatobi	90	90	76	10	10	24
Kolaka Utara	53	47	51	80	86	82
Buton Utara	76	78	71	15	13	19
Konawe Utara	49	61	56	98	112	116
Kolaka Timur	–	–	–	133	133	133
Konawe Kepulauan	84	84	78	11	12	18
Muna Barat	...	33	33	...	53	53
Buton Tengah	...	63	64	...	14	13
Buton Selatan	...	54	59	...	16	11
Kota Kendari	30	30	28	34	35	37
Kota Baubau	19	19	19	24	24	24
Sulawesi Tenggara	**947**	**954**	**911**	**1.325**	**1.400**	**1.398**

Catatan/*Note:* [1] Desa pada tabel ini termasuk Unit Permukiman Transmigrasi (UPT) yang masih dibina oleh kementerian terkait/*Villages in this table include Transmigration Settlement Unit fostered by the relevant ministries*

Sumber/*Source:* Badan Pusat Statistik, Pendataan Potensi Desa (Podes)/*BPS-Statistics Indonesia, Village Potential Data Collection*

https://sultra.bps.go.id

Tabel 1.1.4 / ***Table***

Jumlah Desa[1,2]/Kelurahan Menurut Kabupaten/Kota dan Topografi Wilayah, 2014, 2018 dan 2021

Number of Villages[1,2]/Kelurahan by Regency/Municipality and Topographical Areas, 2014, 2018 dan 2021

Kabupaten/Kota *Regency/Municipality*	Lembah *Valley*			Lereng/Puncak *Slope*			Dataran *Flat*		
	2014	2018	2021[3]	2014	2018	2021[3]	2014	2018	2021[3]
(1)	(2)	(3)	(4)	(5)	(6)	(7)	(8)	(9)	(10)
Buton	4	6	–	22	3	–	216	86	95
Muna	–	2	2	–	4	120	238	180	28
Konawe	9	23	13	33	20	176	305	328	179
Kolaka	10	9	–	27	20	103	98	106	32
Konawe Selatan	7	–	–	34	18	235	323	339	116
Bombana	1	2	–	13	14	112	126	127	33
Wakatobi	1	1	–	16	24	76	83	75	24
Kolaka Utara	2	2	2	30	33	87	101	98	44
Buton Utara	1	–	2	3	2	78	87	89	10
Konawe Utara	4	5	3	46	20	116	97	148	53
Kolaka Timur	37	35	–	5	11	77	91	87	56
Konawe Kepulauan	–	–	–	–	1	77	95	95	19
Muna Barat	...	–	1	...	–	44	...	86	41
Buton Tengah	...	2	–	...	2	–	...	73	77
Buton Selatan	...	1	–	...	15	–	...	54	70
Kota Kendari	4	–	–	7	8	55	53	57	10
Kota Baubau	–	–	1	2	–	38	41	43	4
Sulawesi Tenggara	**80**	**88**	**24**	**238**	**195**	**1 394**	**1 954**	**2 071**	**891**

Catatan/*Note:*
[1] Desa pada tabel ini termasuk Unit Permukiman Transmigrasi (UPT) yang masih dibina oleh kementerian terkait/*Villages in this table include Transmigration Settlement Unit fostered by the relevant ministries.*
[2] Jumlah Desa tidak termasuk desa tepi laut/*Number of villages excluded coastal villages.*
[3] Data citra satelit yang sudah dikonfirmasi oleh aparat desa. Kategori Lereng/Puncak termasuk juga Tebing/*Satellite image data that has been confirmed by village officials. The Slope category includes Cliffs.*

Sumber/*Source:* Badan Pusat Statistik, Pendataan Potensi Desa (Podes)/*BPS-Statistics Indonesia, Village Potential Data Collection*

https://sultra.bps.go.id

1.2 KEADAAN IKLIM
CLIMATE CONDITION

Tabel 1.2.1 / ***Table***
Pengamatan Unsur Iklim di Stasiun Pengamatan Badan Meteorologi Klimatologi dan Geofisika (BMKG), 2022-2023
Observation of Climate Elements at the Meteorology, Climatology, and Geophysics Agency Station, 2022-2023

Unsur Iklim *Climate Elements*	2022	2023
(1)	(2)	(3)
Stasiun Klimatologi Sulawesi Tenggara/*Climatology Station* Sulawesi Tenggara		
Suhu/*Temperature* (°C)		
Minimum/*Minimum*	20,70	18,20
Rata-rata/*Average*	28,50	29,28
Maksimum/*Maximum*	35,00	37,20
Kelembapan/*Humidity (%)*		
Minimum/*Minimum*	40,00	35,00
Rata-rata/*Average*	79,50	74,73
Maksimum/*Maximum*	100,00	100,00
Kecepatan Angin (knot) *Wind Velocity (knot)*		
Minimum/*Minimum*	0,00	0,00
Rata-rata/*Average*	1,70	2,07
Maksimum/*Maximum*	16,00	20,00
Tekanan Udara (mbar) *Atmospheric Pressure (mbar)*		
Minimum/*Minimum*	997,20	999,70
Rata-rata/*Average*	1.005,40	1.006,55
Maksimum/*Maximum*	1.013,60	1.014,10
Jumlah Curah Hujan (mm/tahun) *Number of Precipitation (mm/tahun)*	2.695,40	1.284,40
Jumlah Hari Hujan (hari) *Number of Rainy Days (day)*	222	194
Penyinaran Matahari (jam) *Duration of Sunshine (hour)*	4,20	4,80

Sumber/*Source:* Badan Meteorologi, Klimatologi, dan Geofisika/*The Agency for Meteorology, Climatology, and Geophysics*

https://sultra.bps.go.id

Tabel 1.2.2 **Rata-rata Suhu Udara Menurut Bulan dan Stasiun (°C), 2023**
Table ***Average of Temperature by Month and Monitoring Station (°C), 2023***

Bulan *Month*	Stasiun Meteorologi Maritim Kendari			Stasiun Meteorologi Betoambari Baubau		
	Minimum	Rata-rata *Average*	Maksimum *Maximum*	Minimum	Rata-rata *Average*	Maksimum *Maximum*
(1)	(2)	(3)	(4)	(5)	(6)	(7)
Januari/*January*	22,60	27,60	34,70	23,20	27,90	33,00
Februari/*February*	23,90	27,70	34,70	23,00	27,90	33,10
Maret/*March*	23,60	27,60	34,00	23,00	27,30	33,00
April/*April*	23,60	27,80	34,90	23,40	27,30	33,40
Mei/*May*	23,40	27,80	32,60	22,60	27,00	33,40
Juni/*June*	22,10	27,00	32,00	22,20	26,60	32,80
Juli/*July*	22,70	27,00	32,40	21,80	26,80	33,00
Agustus/*August*	21,60	26,80	32,60	20,00	27,20	34,20
September/*September*	21,00	26,80	32,60	20,80	27,20	35,20
Oktober/*October*	21,90	28,00	34,90	21,80	28,40	36,20
November/*November*	23,60	29,00	34,50	22,00	28,60	35,40
Desember/*December*	21,40	28,80	35,70	23,40	28,50	34,40

https://sultra.bps.go.id

Lanjutan Tabel/*Continued Table* 1.2.2

Bulan *Month*	Stasiun Klimatologi Konawe Selatan			Stasiun Meteorologi Sangia Ni Bandera Kolaka		
	Minimum	Rata-rata *Average*	Maksimum *Maximum*	Minimum	Rata-rata *Average*	Maksimum *Maximum*
(1)	(8)	(9)	(10)	(11)	(12)	(13)
Januari/*January*	22,20	29,40	35,20	24,60	30,10	34,40
Februari/*February*	23,40	29,40	35,40	23,40	30,40	34,60
Maret/*March*	23,00	29,30	34,80	23,10	30,00	34,20
April/*April*	23,20	29,10	34,50	24,80	30,10	35,10
Mei/*May*	23,20	28,90	33,80	24,90	29,90	34,80
Juni/*June*	20,80	28,00	33,40	23,80	29,30	34,40
Juli/*July*	20,70	28,10	33,20	23,70	29,10	34,10
Agustus/*August*	18,80	28,10	33,20	22,40	29,90	34,60
September/*September*	18,20	29,00	34,00	23,00	30,30	35,60
Oktober/*October*	19,00	31,10	37,00	23,00	31,20	36,80
November/*November*	20,60	31,10	37,20	24,60	31,00	36,60
Desember/*December*	23,20	29,90	36,70	24,20	30,80	34,90

Sumber/*Source:* Badan Meteorologi, Klimatologi, dan Geofisika/*Meteorology, Climatology, and Geophysics Agency*

https://sultra.bps.go.id

Tabel 1.2.3 / ***Table***
Rata-rata Kelembapan Udara Menurut Bulan dan Stasiun (Persen), 2023
Average of Air Humidity by Month and Monitoring Station (Percent), 2023

Bulan *Month*	Stasiun Meteorologi Maritim Kendari			Stasiun Meteorologi Betoambari Baubau		
	Minimum	Rata-rata *Average*	Maksimum *Maximum*	Minimum	Rata-rata *Average*	Maksimum *Maximum*
(1)	(2)	(3)	(4)	(5)	(6)	(7)
Januari/*January*	51,00	83,60	97,00	53,00	84,10	99,00
Februari/*February*	47,00	84,10	98,00	56,00	83,60	98,00
Maret/*March*	54,00	85,30	98,00	60,00	85,20	99,00
April/*April*	49,00	84,60	98,00	51,00	85,70	100,00
Mei/*May*	61,00	84,60	97,00	57,00	84,50	99,00
Juni/*June*	58,00	85,50	97,00	54,00	84,00	99,00
Juli/*July*	54,00	83,40	98,00	48,00	79,80	99,00
Agustus/*August*	50,00	78,70	95,00	36,00	70,70	93,00
September/*September*	51,00	78,70	97,00	30,00	70,00	96,00
Oktober/*October*	43,00	81,70	97,00	29,00	72,20	95,00
November/*November*	55,00	82,70	96,00	38,00	76,60	99,00
Desember/*December*	57,00	85,50	97,00	55,00	83,60	100,00

https://sultra.bps.go.id

Lanjutan Tabel/*Continued Table* 1.2.3

Bulan *Month*	Stasiun Klimatologi Konawe Selatan			Stasiun Meteorologi Sangia Ni Bandera Kolaka		
	Minimum	Rata-rata *Average*	Maksimum *Maximum*	Minimum	Rata-rata *Average*	Maksimum *Maximum*
(1)	(8)	(9)	(10)	(11)	(12)	(13)
Januari/*January*	49,00	74,60	98,00	60,00	73,20	94,00
Februari/*February*	47,00	75,20	100,00	57,00	71,60	93,00
Maret/*March*	48,00	76,80	100,00	56,00	74,80	97,00
April/*April*	50,00	79,20	98,00	56,00	75,10	98,00
Mei/*May*	56,00	80,10	100,00	54,00	75,40	97,00
Juni/*June*	51,00	81,90	100,00	42,00	75,50	98,00
Juli/*July*	53,00	79,00	100,00	49,00	73,70	95,00
Agustus/*August*	36,00	73,90	100,00	39,00	64,40	100,00
September/*September*	45,00	66,90	100,00	37,00	62,90	89,00
Oktober/*October*	35,00	62,80	98,00	34,00	65,80	97,00
November/*November*	43,00	68,90	100,00	49,00	72,60	95,00
Desember/*December*	48,00	77,40	100,00	56,00	74,50	94,00

Sumber/*Source:* Badan Meteorologi, Klimatologi, dan Geofisika/*Meteorology, Climatology, and Geophysics Agency*

https://sultra.bps.go.id

Tabel 1.2.4 / ***Table***
Rata-rata Tekanan Udara Menurut Bulan dan Stasiun (mbar), 2023
Average of Air Pressure by Month and Monitoring Station (mbar), 2023

Bulan *Month*	Stasiun Meteorologi Maritim Kendari			Stasiun Meteorologi Betoambari Baubau		
	Minimum	Rata-rata *Average*	Maksimum *Maximum*	Minimum	Rata-rata *Average*	Maksimum *Maximum*
(1)	(2)	(3)	(4)	(5)	(6)	(7)
Januari/*January*	1.003,00	1.007,80	1.012,20	999,30	1.004,10	1.008,30
Februari/*February*	1.003,60	1.008,00	1.012,10	1.000,30	1.004,20	1.008,30
Maret/*March*	1.005,10	1.009,50	1.015,30	1.002,10	1.005,80	1.014,60
April/*April*	1.005,00	1.008,70	1.013,20	1.001,10	1.004,90	1.009,10
Mei/*May*	1.004,00	1.010,70	1.015,20	1.000,30	1.006,90	1.011,50
Juni/*June*	1.006,90	1.010,70	1.013,40	1.003,70	1.006,80	1.012,10
Juli/*July*	1.008,00	1.011,50	1.015,10	1.004,10	1.007,60	1.011,00
Agustus/*August*	1.009,00	1.012,70	1.017,00	1.004,90	1.008,70	1.012,90
September/*September*	1.008,30	1.012,00	1.015,30	1.004,10	1.008,00	1.011,40
Oktober/*October*	1.007,30	1.011,80	1.015,20	1.003,00	1.007,80	1.011,10
November/*November*	1.005,00	1.009,30	1.013,00	1.001,00	1.005,50	1.009,30
Desember/*December*	1.004,80	1.009,10	1.013,30	1.001,10	1.005,30	1.009,40

https://sultra.bps.go.id

Lanjutan Tabel/*Continued Table* 1.2.4

Bulan *Month*	Stasiun Klimatologi Konawe Selatan			Stasiun Meteorologi Sangia Ni Bandera Kolaka		
	Minimum	Rata-rata *Average*	Maksimum *Maximum*	Minimum	Rata-rata *Average*	Maksimum *Maximum*
(1)	(8)	(9)	(10)	(11)	(12)	(13)
Januari/*January*	999,70	1.004,30	1.009,20	1.001,80	1.006,60	1.011,10
Februari/*February*	1.000,40	1.004,40	1.008,70	1.002,90	1.006,60	1.010,40
Maret/*March*	1.001,80	1.005,80	1.011,80	1.004,00	1.008,00	1.013,00
April/*April*	1.001,70	1.005,10	1.010,10	1.003,30	1.007,00	1.011,60
Mei/*May*	1.000,70	1.007,10	1.012,70	1.002,50	1.008,80	1.012,90
Juni/*June*	1.003,40	1.007,20	1.010,30	1.005,30	1.008,80	1.011,60
Juli/*July*	1.002,20	1.007,90	1.011,90	1.006,00	1.009,50	1.012,90
Agustus/*August*	1.005,60	1.009,00	1.014,10	1.006,60	1.010,50	1.014,90
September/*September*	1.005,00	1.008,20	1.012,10	1.006,40	1.009,80	1.013,50
Oktober/*October*	1.003,60	1.008,10	1.012,00	1.005,20	1.009,70	1.013,30
November/*November*	1.001,60	1.005,70	1.009,80	1.003,20	1.007,70	1.011,40
Desember/*December*	1.001,30	1.005,50	1.010,50	1.003,60	1.007,70	1.012,10

Sumber/*Source:* Badan Meteorologi, Klimatologi, dan Geofisika/*Meteorology, Climatology, and Geophysics Agency*

https://sultra.bps.go.id

Tabel 1.2.5 **Jumlah Curah Hujan Menurut Bulan (mm/bulan), 2023**
Table ***Amount of Precipitation by Month (mm/month), 2023***

Bulan *Month*	Stasiun Meteorologi Maritim Kendari	Stasiun Meteorologi Betoambari Baubau	Stasiun Klimatologi Konawe Selatan	Stasiun Meteorologi Sangia Ni Bandera Kolaka
(1)	(2)	(3)	(4)	(5)
Januari/*January*	67,10	142,90	62,10	97,90
Februari/*February*	127,80	82,00	58,90	128,80
Maret/*March*	272,60	140,10	127,90	301,90
April/*April*	121,70	151,30	146,50	150,10
Mei/*May*	107,60	219,30	135,70	131,50
Juni/*June*	171,30	106,30	253,30	261,80
Juli/*July*	135,70	26,40	107,90	229,20
Agustus/*August*	46,10	0,80	61,80	7,60
September/*September*	12,00	...	44,60	50,60
Oktober/*October*	...	0,50	...	65,90
November/*November*	34,60	49,10	95,30	154,10
Desember/*December*	238,60	245,50	190,40	180,50

Sumber/*Source:* Badan Meteorologi, Klimatologi, dan Geofisika/*Meteorology, Climatology, and Geophysics Agency*

https://sultra.bps.go.id

Tabel 1.2.6 Jumlah Hari Hujan Menurut Bulan (hari), 2023
Table 1.2.6 Number of Rainy Days by Month (day), 2023

Bulan *Month*	Stasiun Meteorologi Maritim Kendari	Stasiun Meteorologi Betoambari Baubau	Stasiun Klimatologi Konawe Selatan	Stasiun Meteorologi Sangia Ni Bandera Kolaka
(1)	(2)	(3)	(4)	(5)
Januari/*January*	23	18	14	16
Februari/*February*	21	15	16	9
Maret/*March*	27	19	23	21
April/*April*	23	19	23	19
Mei/*May*	23	16	21	22
Juni/*June*	15	11	21	21
Juli/*July*	21	9	20	17
Agustus/*August*	11	1	16	10
September/*September*	4	...	5	5
Oktober/*October*	...	1	...	6
November/*November*	6	11	13	14
Desember/*December*	24	21	22	18

Sumber/*Source:* Badan Meteorologi, Klimatologi, dan Geofisika/*Meteorology, Climatology, and Geophysics Agency*

https://sultra.bps.go.id

2 Pemerintahan
Government

Jumlah PNS Pejabat Struktural 2023
Pemprov Sulawesi Tenggara
Number of Executives Officials in Sulawesi Tenggara Provincial Government













Jumlah PNS Pejabat Fungsional 2023
Pemprov Sulawesi Tenggara
Number of Certain Functional Officials in Sulawesi Tenggara Provincial Government











https://sultra.bps.go.id

Sumber/*Source*:
- Badan Kepegawaian Negara (BKN)/*National Civil Service Agency*

https://sultra.bps.go.id

PENJELASAN TEKNIS

1. Anggota Dewan Perwakilan Rakyat Daerah (DPRD) dipilih melalui pemilihan umum (pemilu) dan dilantik dalam masa jabatan lima tahun.
2. Susunan pemerintahan Republik Indonesia periode 2014-2020 terdiri dari presiden, wakil presiden, lembaga tinggi negara, kementerian, setingkat menteri, dan Lembaga Pemerintahan Non Kementerian (LPNK).
3. Lembaga tinggi negara terdiri dari Majelis Permusyawaran Rakyat (MPR), Dewan Perwakilan Rakyat (DPR), Badan Pemeriksa Keuangan (BPK), Mahkamah Agung (MA), Dewan Perwakilan Daerah (DPD), Mahkamah Konstitusi (MK), dan Komisi Yudisial (KY).
4. Realisasi Penerimaan dan Pengeluaran Pemerintah Provinsi adalah realisasi/perhitungan APBD Provinsi pada tiap tahun anggaran.
5. Pendapatan Asli Daerah (PAD) adalah pendapatan yang diperoleh daerah yang dipungut berdasarkan peraturan daerah sesuai peraturan perundang-undangan, guna keperluan daerah yang bersangkutan.
6. Dana Perimbangan adalah dana yang bersumber dari pendapatan APBN yang dialokasikan kepada Daerah untuk mendanai kebutuhan daerah untuk pelaksanaan desentralisasi.

TECHNICAL NOTES

1. *Regional House of Representatives (DPRD) members are elected through a general election and appointed for a five-years membership.*
2. *The government structure of the Republic of Indonesia period 2014-2020 consists of president, vice president, state supreme agencies, ministries, ministerial level institutions, and non-ministerial institutions.*
3. *State supreme agencies consist of The People's Consultative Assembly, The House of Representative, The Audit Board of the Republic of Indonesia, Supreme Court, Local Councils, Constitutional Court, and Judicial Commision.*
4. *Actual revenue and expenditure of Provincial Government is the realization/provincial budget calculations for every fiscal year.*
5. *Original Local Government Revenue is revenue that withheld based on local regulations in accordance with the legislation, for the purposes of financing their activities.*
6. *Balanced Budget is the fund coming from the state budget that allocated to regions to fund their needs in the context of decentralization.*

https://jatim.bps.go.id

7. Lain-lain Pendapatan yang Sah adalah pendapatan lainnya dari pemerintah pusat dan atau dari instansi pusat, serta dari daerah lainnya.

7. Other Legal Revenue is other income that coming from the central government and or from the central agencies, as well as from other local government.

https://sultra.bps.go.id

ULASAN

Jumlah wakil rakyat yang duduk pada lembaga legislatif, yaitu Dewan Perwakilan Rakyat Daerah (DPRD) Provinsi sebanyak 45 orang, dengan 36 orang laki-laki dan 9 orang perempuan.

Secara organisasi, lembaga wakil rakyat tahun ini terdiri dari sebelas fraksi, yaitu Fraksi Partai Amanat Nasional 8 orang, Partai Golkar 7 orang, Partai Demokrat 5 orang, Partai PDI Perjuangan 5 orang, Partai Nasdem 5 orang, Partai Keadilan Sejahtera 4 orang, Partai Gerakan Indonesia Raya 4 orang, Partai Kebangkitan Bangsa 3 orang, Partai Persatuan Pembangunan 2 orang, Partai Hati Nurani Rakyat 1 orang, dan Partai Bulan Bintang 1 orang. Selama menjalankan tugasnya, lembaga wakil rakyat ini sepanjang tahun 2022 sudah menghasilkan 5 Peraturan Daerah.

Dari sisi Pegawai Negeri Sipil, Jumlah Pegawai Negeri Sipil tahun 2023 tercatat sebanyak 12.190 orang.

Realisasi pendapatan pemerintah daerah Provinsi Sulawesi Tenggara Tahun Anggaran 2023 adalah Rp. 4.459.483,02 juta, yang terdiri dari bagian Pendapatan Asli Daerah Rp. 1.468.973,60 Juta atau 32,94 persen; Dana Perimbangan Rp. 2.988.466,39 Juta atau 67,01 persen; dan Lain-Lain Pendapatan yang Sah Rp. 2.043,02 Juta atau 0,05 persen. Realisasi pendapatan pemerintah daerah memberi dampak

DESCRIPTION

The number of representatives delegated to the legislature, the House of Representatives (DPRD), is as many as 45 people, with 36 men and 9 women.

In terms of organization, the people's representatives this year consist of eleven factions, namely the National Mandate Party faction with 8 people, the Golkar Party with 7 people, the Democratic Party with 5 people, the PDI-P Party with 5 people, the Nasdem Party with 5 people, the Prosperous Justice Party with 4 people, the Indonesian Movement Party with 4 people, the National Awakening Party with 3 people, the United Nations Party with 2 people, the People's Conscience Party with 1 person, and the Star Moon Party with 1 person. During their duties, in 2022, they had produced a total of 5 Regional Regulations.

The number of Civil Servants in 2023 was 12,190 people.

The realization of regional government revenue for Sulawesi Tenggara Province for the 2023 Fiscal Year is Rp. 4,459,483.02 million, which consists of the Regional Original Revenue of Rp. 1,468,973.60 million or 32.94 percent; Balancing Fund of Rp. 2,988,466.39 million or 67.01 percent; and Others Legitimate Income of Rp. 2,043.02 million or 0.05 percent. The plan of government revenue at the regency level

http://sultra.bps.go.id

pada realisasi belanja pemerintah daerah Provinsi Sulawesi Tenggara. Realisasi belanja pemerintah daerah tahun anggaran 2023 tercatat Rp. 4.992.075,44 Juta yang terdiri dari Belanja Tidak Langsung Rp. 2.583.357,94 Juta atau 51,75 persen dan Belanja Langsung Rp. 2.408.717,49 Juta atau 48,25 persen. Realisasi belanja pemerintah daerah pada tahun 2023 mengalami peningkatan sebesar 2,66 persen dibandingkan tahun 2022.

Untuk rencana pendapatan pemerintah daerah kabupaten/kota tahun Anggaran 2022 yang terbesar adalah Kabupaten Konawe yaitu sebesar Rp. 1.490.004,58 Juta, dan terkecil adalah Kabupaten Wakatobi sebesar Rp. 41.579,75 Juta.

for the 2023 fiscal year. The realization of local government revenues has an impact on the realization of regional government spending. The realization of local government expenditures for the 2023 fiscal year was recorded at Rp. 4,992,075.44 million, which consisted of Indirect Expenditures of Rp. 2,583,357.94 million or 51.75 percent and Direct Expenditures of Rp. 2,408,717.49 million or 48.25 percent. Realization of local government spending in 2023 increased by 2.66 percent compared to 2022.

The plan of government revenue at the regency level for the 2022 fiscal year, the largest being in Konawe amounting to Rp. 1,490,004.58 million, and the smallest being in Wakatobi Rp. 41,579.75 million.

https://sultra.bps.go.id

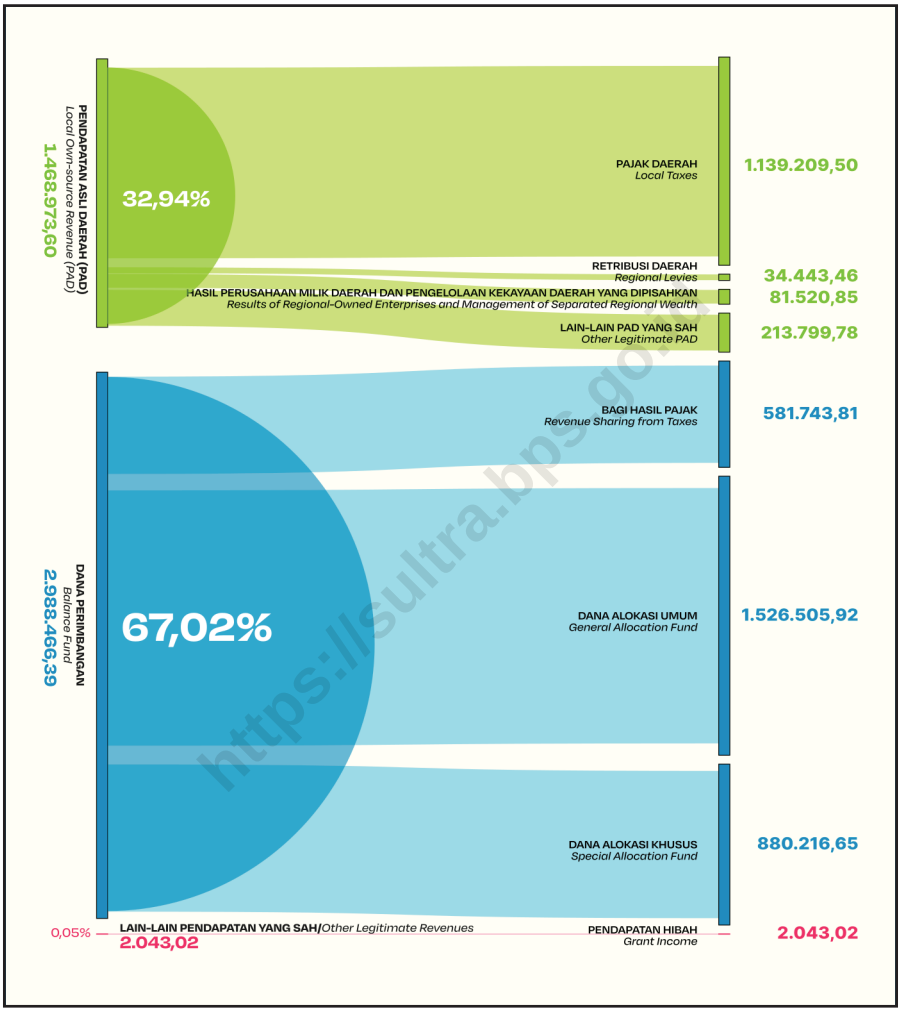

Sumber/*Source*: Survei Statistik Keuangan Daerah/*Regional Financial Statistics Survey*

Gambar/*Figures* 2.1 **Realisasi Pendapatan Pemerintah Provinsi Sulawesi Tenggara Menurut Jenis Pendapatan (ribu rupiah), 2023**
Realization of Revenue for the Sulawesi Tenggara Provincial Government by Type of Revenue (thousand Rupiah), 2023

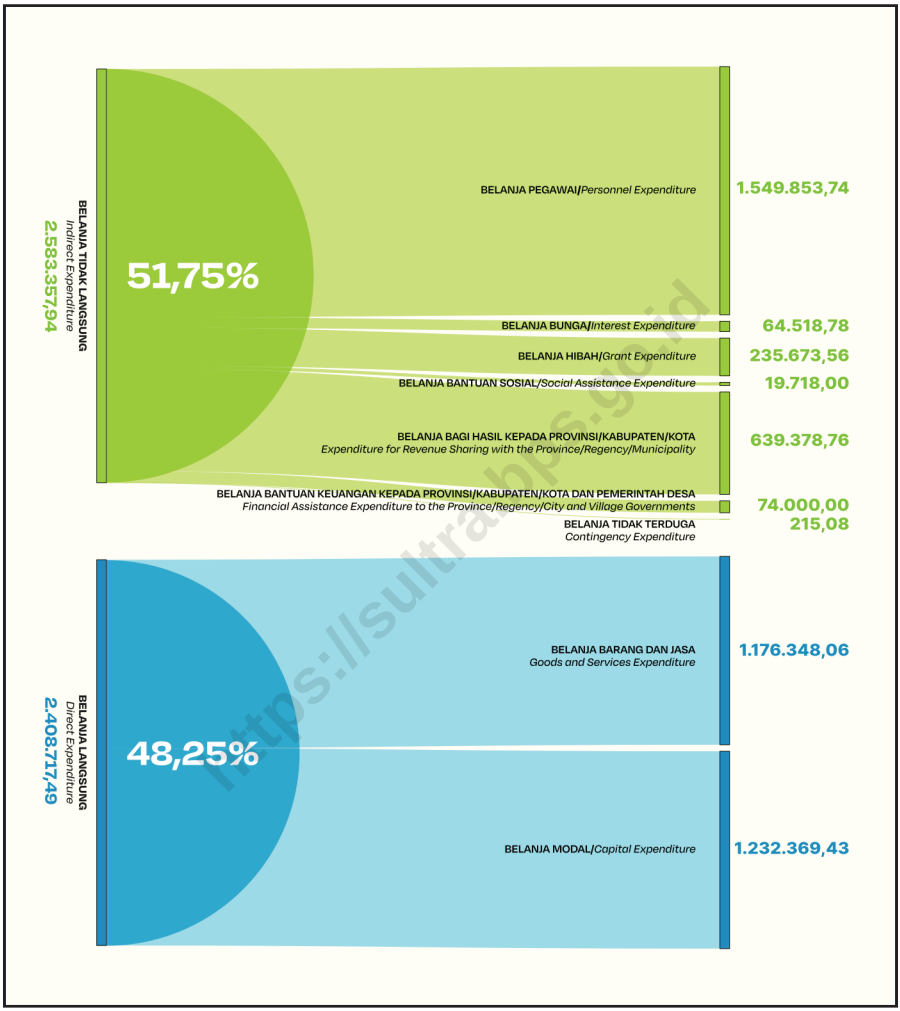

Sumber/*Source*: Survei Statistik Keuangan Daerah/*Regional Financial Statistics Survey*

Gambar 2.2 **Realisasi Belanja Pemerintah Provinsi Sulawesi Tenggara Menurut Jenis Belanja (ribu rupiah), 2023**
Figures ***Realization of Expenditure for the Sulawesi Tenggara Provincial Government by Type of Expenditure (thousand Rupiah), 2023***

2.1 WILAYAH ADMINISTRATIF
ADMINISTRATIVE AREA

Tabel 2.1.1 / ***Table***
Jumlah Kecamatan Menurut Kabupaten/Kota, 2019-2023
Number of Subdistricts by Regency/Municipality, 2019-2023

Kabupaten/Kota *Regency/Municipality*	2019	2020	2021	2022	2023
(1)	(2)	(3)	(4)	(5)	(6)
Buton	7	7	7	7	7
Muna	22	22	22	22	22
Konawe	29	29	29	29	29
Kolaka	12	12	12	12	12
Konawe Selatan	25	25	25	25	25
Bombana	22	22	22	22	22
Wakatobi	8	8	8	8	8
Kolaka Utara	15	15	15	15	15
Buton Utara	6	6	6	6	6
Konawe Utara	13	13	13	13	13
Kolaka Timur	12	12	12	12	12
Konawe Kepulauan	7	7	7	7	7
Muna Barat	11	11	11	11	11
Buton Tengah	7	7	7	7	7
Buton Selatan	7	7	7	7	7
Kota Kendari	11	11	11	11	11
Kota Baubau	8	8	8	8	8
Sulawesi Tenggara	**222**	**222**	**222**	**222**	**222**

Sumber/*Source*: Badan Pusat Statistik, Keputusan Kepala BPS Nomor 649 Tahun 2023 tentang Kode dan Nama Wilayah Kerja Statistik Tahun 2023 tanggal 29 September 2023/*BPS-Statistics Indonesia, Decree of Chief's BPS Number 649/2023 on Code and Name of Regional Level of Data Collection of 2023, September 29 2023*

https://sultra.bps.go.id

Tabel 2.1.2 / *Table* 2.1.2 Jumlah Desa[1]/Kelurahan Menurut Kabupaten/Kota, 2019-2023

Number of Villages[1]/Kelurahan by Regency/Municipality, 2019-2023

Kabupaten/Kota *Regency/Municipality*	2019	2020	2021	2022	2023
(1)	(2)	(3)	(4)	(5)	(6)
Buton	95	95	95	95	95
Muna	150	150	150	150	150
Konawe	374	374	368	368	368
Kolaka	135	135	135	135	135
Konawe Selatan	351	351	351	351	351
Bombana	145	145	145	145	145
Wakatobi	100	100	100	100	100
Kolaka Utara	133	133	133	133	133
Buton Utara	91	91	90	90	90
Konawe Utara	173	172	172	172	172
Kolaka Timur	133	133	133	133	133
Konawe Kepulauan	96	96	96	96	96
Muna Barat	86	86	86	86	86
Buton Tengah	77	77	77	77	77
Buton Selatan	70	70	70	70	70
Kota Kendari	65	65	65	65	65
Kota Baubau	43	43	43	43	43
Sulawesi Tenggara	**2.317**	**2.316**	**2.309**	**2.309**	**2.309**

Catatan/Note: [1]Termasuk kelurahan, Unit Permukiman Transmigrasi (UPT) dan Desa Persiapan/ *Include Transmigration Settlement Unit and village of preparation*

Sumber/Source: Badan Pusat Statistik, Keputusan Kepala BPS Nomor 649 Tahun 2023 tentang Kode dan Nama Wilayah Kerja Statistik Tahun 2023 tanggal 29 September 2023/*BPS-Statistics Indonesia, Decree of Chief's BPS Number 649/2023 on Code and Name of Regional Level of Data Collection of 2023, September 29 2023*

https://sultra.bps.go.id

2.2 DEWAN PERWAKILAN RAKYAT DAERAH
REGIONAL HOUSE OF REPRESENTATIVES

Tabel / *Table* 2.2.1 **Jumlah Anggota Dewan Perwakilan Rakyat Daerah Menurut Partai Politik dan Jenis Kelamin, 2023**
Number of Regional House of Representatives's Members by Political Parties and Sex, 2023

Partai Politik *Political Parties*	Laki-laki *Male*	Perempuan *Female*	Jumlah *Total*
(1)	(2)	(3)	(4)
Partai Amanat Nasional	6	2	8
Partai Golkar	4	3	7
Partai Demokrat	4	1	5
Partai PDI Perjuangan	4	1	5
Partai Nasdem	4	1	5
Partai Keadilan Sejahtera	4	–	4
Partai Gerakan Indonesia Raya	4	–	4
Partai Kebangkitan Bangsa	3	–	3
Partai Persatuan Pembangunan	2	–	2
Partai Hati Nurani Rakyat	1	–	1
Partai Bulan Bintang	–	1	1
Sulawesi Tenggara	**36**	**9**	**45**

Sumber/*Source*: Sekretariat DPRD Provinsi Sulawesi Tenggara/*Secretariat of Regional House of Representatives of Sulawesi Tenggara Province*

https://sultra.bps.go.id

Tabel 2.2.2 / *Table* 2.2.2 Jumlah Anggota Dewan Perwakilan Rakyat Daerah Menurut Kabupaten/Kota dan Jenis Kelamin, 2023
Number of Regional House of Representative's Members by Regency/Municipality and Sex, 2023

Kabupaten/Kota *Regency/Municipality*	Laki-laki *Male*	Perempuan *Female*	Jumlah *Total*
(1)	(2)	(3)	(4)
Buton	21	4	25
Muna	26	4	30
Konawe	21	8	29
Kolaka	24	6	30
Konawe Selatan	26	9	35
Bombana	19	6	25
Wakatobi	16	9	9
Kolaka Utara	21	4	25
Buton Utara	15	5	20
Konawe Utara	17	3	20
Kolaka Timur	15	10	25
Konawe Kepulauan	18	2	20
Muna Barat	16	4	20
Buton Tengah	19	6	25
Buton Selatan	16	4	20
Kota Kendari	25	10	35
Kota Baubau	19	6	25
DPRD Provinsi Sulawesi Tenggara	36	9	45
Sulawesi Tenggara	**370**	**109**	**463**

Sumber/*Source*: Sekretariat DPRD Kabupaten/Kota Se Sulawesi Tenggara/*Secretariat of Regional House of Representatives of Regency/Municipality of Sulawesi Tenggara Province*

https://sultra.bps.go.id

Tabel / *Table* 2.2.3 **Banyaknya Keputusan DPRD Provinsi Sulawesi Tenggara, 2019-2023**
Number of Acts Issued by Regional Province Representatives of Sulawesi Tenggara, 2019-2023

Keputusan *Act Issued*	2019	2020	2021	2022	2023
(1)	(2)	(3)	(4)	(5)	(6)
Peraturan Daerah *Local Government Regulations*	22	9	5	7	9
Keputusan DPRD *Council's Decision*	19	14	18	21	21
Pernyataan *Statements*	–	–	–	–	–
Keputusan Pimpinan *Chairman's Decision*	11	7	11	14	12
Keputusan Panitia Musyawarah *Comittee's Decision*	6	15	15	11	11
Sulawesi Tenggara	**58**	**41**	**49**	**53**	**53**

Sumber/*Source*: Sekretariat DPRD Provinsi Sulawesi Tenggara/*Secretariat of Regional House of Representatives of Sulawesi Tenggara Province*

https://sultra.bps.go.id

Tabel 2.2.4 / ***Table***

Banyaknya Kegiatan DPRD Provinsi Sulawesi Tenggara, 2020-2023

Number of Work Activities by Regional Province Representatives of Sulawesi Tenggara, 2020-2023

Kegiatan *Activities*	2020	2021	2022	2023
(1)	(2)	(3)	(4)	(5)
1. Rapat Paripurna Dewan/*Council Plenary Session*	40	40	33	21
2. Rapat Paripurna Istimewa/*Special Plenary Session*	–	–	–	–
3. Rapat Paripurna Khusus/*Particular Plenary Session*	–	–	–	–
4. Rapat Kerja/Rapat Gabungan Komisi/ *Working Meeting/Commission Joint Meeting*	12	12	10	12
5. Rapat Fraksi-Fraksi/*Fractions Meeting*	–	3	4	4
6. Rapat Pimpinan Dewan/*Council Chairman Meeting*	–	2	3	4
7. Rapat Panitia Khusus/*Particular Committee Meeting*	7	8	7	11
8. Rapat Panitia Anggaran/*Budget Committee Meeting*	15	10	14	15
9. Rapat Panitia Musyawarah/*Deliberation Committee Meeting*	16	15	10	11
10. Rapat Panitia Tehnis/*Technical Committee Meeting*	–	–	–	–
11. Kunjungan Ke Luar Daerah/*Regional Trip*	66	77	75	151
12. Kunjungan Kerja dalam Daerah Provinsi/ *Working Trip in Province Area*	101	214	195	422
13. Kunjungan Kerja Keluar Negeri/*Foreign Working Trip*	–	–	–	–
14. Kunjungan Kerja Komisi/*Committee Working Trip*	90	126	107	383
15. Kunjungan Kerja Pimpinan Dewan Bersama Dengan Gubernur KDH./ *Working Trip of Council's Chairman with Governor*	3	4	6	5
16. Reses/*Recess of Parliament*	3	3	3	3
17. Rapat Komisi-Komisi/*Committee Meeting*				
a. Komisi I/*Commission I*	3	24	22	25
b. Komisi II/*Commission II*	4	23	34	48
c. Komisi III/*Commission III*	5	65	53	80
d. Komisi IV/*Commission IV*	5	24	27	8
18. Rapat Koordinasi Pimpinan Ketua Fraksi Dengan Gubernur/ *Coordination Meeting between Fraction Chairman and Governor*	–	–	–	–

https://sultra.bps.go.id

Lanjutan Tabel/*Continued Table* 2.2.4

Kegiatan *Activities*	2020	2021	2022	2023
(1)	(2)	(3)	(4)	(5)
19. Rapat Badan Pertimbangan Daerah/ *Regional Deliberation Board Meeting*	–	–	–	–
20. Hearing (Dengar Pendapat) Komisi ABCDE/*Commission ABCDE*	74	48	40	22
21. Menerima Unjuk Rasa/*Accepting Protest*	65	98	62	50

Sumber/*Source*: Sekretariat DPRD Provinsi Sulawesi Tenggara/*Secretariat of Regional House of Representatives of Sulawesi Tenggara Province*

https://sultra.bps.go.id

Tabel 2.2.5 / *Table* 2.2.5 Daftar Pemilih Berkelanjutan Tingkat Provinsi Sulawesi Tenggara, 2023
Continuing Voter List at the Sulawesi Tenggara Province, 2023

Kabupaten/Kota[1] *Regency/Municipality[1]*	Jumlah Pemilih *Number of Voters*		
	Laki-laki *Male*	Perempuan *Female*	Jumlah *Total*
(1)	(2)	(3)	(4)
Buton	39.146	39.951	79.097
Muna	74.795	80.988	155.783
Konawe	93.577	89.263	18.284
Kolaka	85.648	84.657	170.305
Konawe Selatan	110.989	107.954	218.943
Bombana	55.787	55.618	111.405
Wakatobi	39.332	40.584	79.916
Kolaka Utara	48.833	47.981	96.814
Buton Utara	24.668	24.149	48.817
Konawe Utara	284	25.337	53.737
Kolaka Timur	47.009	44.291	913
Konawe Kepulauan	14.582	1.436	28.942
Muna Barat	29.263	31.025	60.288
Buton Tengah	37.699	39.833	77.532
Buton Selatan	32.053	33.519	65.572
Kota Kendari	117.022	121.183	238.205
Kota Baubau	52.495	5.594	108.435
Sulawesi Tenggara	**903.182**	**873.363**	**1.776.545**

Catatan/Note: Kondisi September 2023 / *Condition of September 2023.*
Sumber/Source: KPU Provinsi Sulawesi Tenggara/ *General Election Comission of Sulawesi Tenggara Province.*

https://sultra.bps.go.id

Tabel 2.2.6 / ***Table***

Hasil Penghitungan Suara Untuk Keanggotaan DPR Dapil Provinsi Sulawesi Tenggara Menurut Partai dan Kabupaten/ Kota, 2019

Vote Counting Results for Province Representatives Membership by Party and Regency/Municipality, 2019

Partai Politik *Political Party*	Buton	Muna	Konawe	Kolaka	Konawe Selatan
(1)	(2)	(3)	(4)	(5)	(6)
1. Partai Nasdem	6.003	7.655	11.761	10.539	9.707
2. Partai Kebangkitan Bangsa	3.970	16.869	2.239	7.741	7.354
3. Partai Keadilan Sejahtera	5.227	7.074	11.783	8.295	19.542
4. Partai Demokrasi Indonesia Perjuangan	3.185	15.056	10.734	8.728	10.024
5. Partai Golongan Karya	6.669	15.658	18.341	24.032	36.661
6. Partai Gerakan Indonesia Raya	2.569	6.162	9.172	8.495	15.301
7. Partai Demokrat	3.448	12.494	13.778	11.803	23.434
8. Partai Amanat Nasional	6.012	5.570	36.353	27.983	9.699
9. Partai Persatuan Pembangunan	3.539	4.032	2.331	3.588	8.951
10. Partai Hati Nurani Rakyat	6.989	7.671	3.575	1.250	3.693
11. Partai Bulan Bintang	2.776	3.357	7.898	2.521	2.567
12. Partai Keadilan Dan Persatuan Indonesia	123	205	78	66	87
13. Partai Gerakan Perubahan Indonesia	764	532	618	875	714
14. Partai Berkarya	2.126	1.218	5.291	1.404	4.965
15. Partai Persatuan Indonesia	2.308	1.557	1.314	4.249	2.703
16. Partai Solidaritas Indonesia	592	251	210	264	557
Sulawesi Tenggara	**56.300**	**105.361**	**135.476**	**121.833**	**155.959**

https://sultra.bps.go.id

Lanjutan Tabel/*Continued Table* 2.2.6

Partai Politik *Political Party*	Bombana	Wakatobi	Kolaka Utara	Buton Utara	Konawe Utara
(1)	(7)	(8)	(9)	(10)	(11)
1. Partai Nasdem	4.285	2.835	1.232	731	4.547
2. Partai Kebangkitan Bangsa	3.851	683	12.386	1.226	711
3. Partai Keadilan Sejahtera	2.805	2.508	2.671	2.581	2.252
4. Partai Demokrasi Indonesia Perjuangan	11.517	7.541	4.016	3.083	1.600
5. Partai Golongan Karya	12.873	19.685	2.099	4.864	5.306
6. Partai Gerakan Indonesia Raya	6.445	3.317	4.964	794	1.557
7. Partai Demokrat	2.264	2.223	31.967	13.823	2.648
8. Partai Amanat Nasional	14.736	6.996	1.897	4.963	6.023
9. Partai Persatuan Pembangunan	11.998	2.703	1.700	2.008	542
10. Partai Hati Nurani Rakyat	922	921	781	1.220	1.634
11. Partai Bulan Bintang	4.170	1.419	6.567	1.237	6.624
12. Partai Keadilan Dan Persatuan Indonesia	40	8	20	31	17
13. Partai Gerakan Perubahan Indonesia	267	663	135	71	158
14. Partai Berkarya	2.828	1.208	448	226	1.641
15. Partai Persatuan Indonesia	1.106	1.897	2.361	282	625
16. Partai Solidaritas Indonesia	467	205	75	16	59
Sulawesi Tenggara	**80.574**	**54.812**	**73.319**	**37.156**	**35.944**

https://sultra.bps.go.id

Lanjutan Tabel/*Continued Table* 2.2.6

Partai Politik *Political Party*	Kolaka Timur	Konawe Kepulauan	Muna Barat	Buton Tengah	Buton Selatan
(1)	(7)	(8)	(9)	(10)	(11)
1. Partai Nasdem	8.609	2.443	10.256	6.517	6.167
2. Partai Kebangkitan Bangsa	3.794	343	4.854	6.682	3.182
3. Partai Keadilan Sejahtera	7.496	677	1.709	3.272	2.399
4. Partai Demokrasi Indonesia Perjuangan	6.503	580	3.732	6.491	5.767
5. Partai Golongan Karya	20.483	1.400	4.279	3.001	4.442
6. Partai Gerakan Indonesia Raya	2.173	1.460	2.029	2.011	1.629
7. Partai Demokrat	1.630	10.809	5.752	1.020	2.008
8. Partai Amanat Nasional	7.832	2.151	2.784	8.189	4.270
9. Partai Persatuan Pembangunan	992	330	1.362	4.859	4.699
10. Partai Hati Nurani Rakyat	386	364	1.337	1.568	2.261
11. Partai Bulan Bintang	912	228	1.197	2.251	1.149
12. Partai Keadilan Dan Persatuan Indonesia	66	24	58	20	34
13. Partai Gerakan Perubahan Indonesia	240	107	264	393	1.275
14. Partai Berkarya	1.127	339	479	832	763
15. Partai Persatuan Indonesia	1.030	125	1.154	857	1.426
16. Partai Solidaritas Indonesia	89	28	50	282	863
Sulawesi Tenggara	**63.362**	**21.408**	**41.296**	**48.245**	**42.334**

https://sultra.bps.go.id

Lanjutan Tabel/*Continued Table* 2.2.6

Partai Politik *Political Party*	Kota Kendari	Kota Baubau	Jumlah
(1)	(12)	(13)	(14)
1. Partai Nasdem	15.341	10.029	118.657
2. Partai Kebangkitan Bangsa	2.082	6.413	84.380
3. Partai Keadilan Sejahtera	30.440	4.764	115.495
4. Partai Demokrasi Indonesia Perjuangan	18.168	5.191	121.916
5. Partai Golongan Karya	28.933	4.739	213.465
6. Partai Gerakan Indonesia Raya	23.535	4.493	96.106
7. Partai Demokrat	11.309	3.886	154.296
8. Partai Amanat Nasional	18.529	17.167	181.154
9. Partai Persatuan Pembangunan	4.546	4.283	62.463
10. Partai Hati Nurani Rakyat	1.002	4.749	40.323
11. Partai Bulan Bintang	4.082	4.541	53.496
12. Partai Keadilan Dan Persatuan Indonesia	84	36	997
13. Partai Gerakan Perubahan Indonesia	443	1.196	8.715
14. Partai Berkarya	9.165	1.380	35.440
15. Partai Persatuan Indonesia	1.329	2.635	26.958
16. Partai Solidaritas Indonesia	857	1.081	5.946
Sulawesi Tenggara	**169.845**	**76.583**	**1.319.807**

Sumber/*Source*: KPU Provinsi Sulawesi Tenggara/ *General Election Comission of Sulawesi Tenggara*

https://sultra.bps.go.id

2.3 SUMBER DAYA MANUSIA
HUMAN RESOURCES

Tabel / *Table* 2.3.1 **Jumlah Pegawai Negeri Sipil Menurut Jabatan dan Jenis Kelamin di Lingkup Pemerintah Sulawesi Tenggara, Desember 2022 dan Desember 2023[1]**
Number of Civil Servants by Occupation and Sex in Sulawesi Tenggara Province, December 2022 dan December 2023[1]

Jabatan *Position*	2022		
	Laki-laki *Male*	Perempuan *Female*	Jumlah *Total*
(1)	(2)	(3)	(4)
Jabatan Pimpinan Tinggi Utama *Senior Executives*	–	–	–
Jabatan Pimpinan Tinggi Madya *Middle Executives*	1	–	1
Jabatan Pimpinan Tinggi Pratama *Junior Executives*	37	8	45
Administrator *Administrator*	176	57	233
Pengawas *Supervisor*	330	204	534
Eselon V *5th Echelon*	1	–	1
Jabatan Fungsional Dosen *Certain Functional Position for Lecturer*	–	–	–
Jabatan Fungsional Guru *Certain Functional Position for Teacher*	2.645	2.792	5.437
Jabatan Fungsional Medis *Certain Functional Position for Medical Field*	151	574	725
Jabatan Fungsional Teknis *Certain Functional Position for Technical Field*	299	157	456
Jabatan Fungsional Umum/Pelaksana *General Functional Position*	2.656	2.344	5.000
Jumlah/*Total*	**6.296**	**6.136**	**12.432**

https://sultra.bps.go.id

Lanjutan Tabel/*Continued Table* 2.3.1

Jabatan *Position*	2023		
	Laki-laki *Male*	Perempuan *Female*	Jumlah *Total*
(1)	(5)	(6)	(7)
Jabatan Pimpinan Tinggi Utama *Senior Executives*	–	–	–
Jabatan Pimpinan Tinggi Madya *Middle Executives*	1	–	1
Jabatan Pimpinan Tinggi Pratama *Junior Executives*	41	7	48
Administrator *Administrator*	194	67	261
Pengawas *Supervisor*	373	230	603
Eselon V *5th Echelon*	7	1	8
Jabatan Fungsional Dosen *Certain Functional Position for Lecturer*	1	–	1
Jabatan Fungsional Guru *Certain Functional Position for Teacher*	2.565	2.774	5.339
Jabatan Fungsional Medis *Certain Functional Position for Medical Field*	111	466	577
Jabatan Fungsional Teknis *Certain Functional Position for Technical Field*	447	378	825
Jabatan Fungsional Umum/Pelaksana *General Functional Position*	2.379	2.148	4.527
Jumlah/*Total*	**6.119**	**6.071**	**12.190**

Catatan/*Note*: [1]Tidak termasuk ASN lingkup instansi vertikal/*Not include vertical agencies civil servants*
Sumber/*Source*: Badan Kepegawaian Negara (BKN)/*National Civil Service Agency*

https://sultra.bps.go.id

Tabel / *Table* 2.3.2 **Jumlah Pegawai Negeri Sipil Menurut Tingkat Pendidikan dan Jenis Kelamin di Lingkup Pemerintah Sulawesi Tenggara, Desember 2022 dan Desember 2023[1]**
Number of Civil Servants by Educational Level and Sex in Sulawesi Tenggara Province, December 2022 and December 2023[1]

Tingkat Pendidikan *Educational Level*	2022		
	Laki-laki *Male*	Perempuan *Female*	Jumlah *Total*
(1)	(2)	(3)	(4)
Sekolah Dasar (SD) *Primary School*	13	1	14
Sekolah Menengah Pertama (SMP) *Junior High School*	710	392	1.102
Sekolah Menengah Atas (SMA) *Senior High School*	11	3	14
Diploma I/Akta I *Diploma I/Akta I*	5	5	10
Diploma II/Akta II *Diploma II/Akta II*	6	11	17
Diploma III/Akta III *Diploma III/Akta III*	147	385	532
Diploma IV/Akta IV *Diploma IV/Akta IV*	52	91	143
S1/Sarjana *Under Graduate/Bachelor*	4.236	4.399	8.635
S2/Pasca Sarjana *Graduate*	1.091	842	1.933
S3/Doktor/Ph.D *Post Graduate*	25	7	32
Jumlah/*Total*	**6.296**	**6.136**	**12.432**

https://sultra.bps.go.id

Lanjutan Tabel/*Continued Table* 2.3.2

Tingkat Pendidikan *Educational Level*	2023		
	Laki-laki *Male*	Perempuan *Female*	Jumlah *Total*
(1)	(2)	(3)	(4)
Sekolah Dasar (SD) *Primary School*	14	1	15
Sekolah Menengah Pertama (SMP) *Junior High School*	11	1	12
Sekolah Menengah Atas (SMA) *Senior High School*	666	360	1.026
Diploma I/Akta I *Diploma I/Akta I*	5	4	9
Diploma II/Akta II *Diploma II/Akta II*	3	9	12
Diploma III/Akta III *Diploma III/Akta III*	139	359	498
Diploma IV/Akta IV *Diploma IV/Akta IV*	58	87	145
S1/Sarjana *Under Graduate/Bachelor*	4.023	4.304	8.327
S2/Pasca Sarjana *Graduate*	1.174	937	2.111
S3/Doktor/Ph.D *Post Graduate*	26	9	35
Jumlah/*Total*	**6.119**	**6.071**	**12.190**

Catatan/*Note*: [1]Tidak termasuk ASN lingkup instansi vertikal/*Not include vertical agencies civil servants*
Sumber/*Source*: Badan Kepegawaian Negara (BKN)/*National Civil Service Agency*

https://sultra.bps.go.id

Tabel 2.3.3 / ***Table***

Jumlah Pegawai Negeri Sipil Menurut Tingkat Kepangkatan dan Jenis Kelamin di Lingkup Pemerintah Sulawesi Tenggara, Desember 2022 dan Desember 2023[1]

Number of Civil Servants by Hierarchy and Sex in Sulawesi Tenggara Province, December 2022 and December 2023[1]

Pangkat/Golongan/Ruang *Hierarchy*	2022		
	Laki-laki *Male*	Perempuan *Female*	Jumlah *Total*
(1)	(2)	(3)	(4)
Golongan I/*Range I*	**13**	**4**	**17**
1. I/A (Juru Muda/*Junior Clerk*)	–	–	–
2. I/B (Juru Muda Tingkat I/*First Class Junior Clerk*)	2	–	2
3. I/C (Juru/*Clerk*)	2	2	4
4. I/D (Juru Tingkat I/*First Class Clerk*)	9	2	11
Golongan II/*Range II*	**546**	**286**	**832**
5. II/A (Pengatur Muda/*Junior Supervisor*)	33	11	44
6. II/B (Pengatur Muda Tingkat I/*First Class Junior Supervisor*)	83	42	125
7. II/C (Pengatur/ *Supervisor*)	139	96	235
8. II/D (Pengatur Tingkat I/*First Class Supervisor*)	291	137	428
Golongan III/*Range III*	**3.017**	**3.353**	**6.370**
9. III/A (Penata Muda/*Junior Superintendent*)	346	271	617
10. III/B (Penata Muda Tingkat I/*First Class Junior Superintendent*)	706	647	1.353
11. III/C (Penata/*Superintendent*)	857	1.045	1.902
12. III/D (Penata Tingkat I/*First Class Superintendent*)	1.108	1.390	2.498
Golongan IV/*Range IV*	**2.720**	**2.493**	**5.213**
13. IV/A (Pembina/*Administrator*)	955	1.165	2.120
14. IV/B (Pembina Tingkat I/*First Class Administrator*)	1.654	1.286	2.940
15. IV/C (Pembina Utama Muda/*Junior Administrator*)	85	32	117
16. IV/D (Pembina Utama Madya/*Middle Administrator*)	24	7	31
17. IV/E (Pembina Utama/*Senior Administrator*)	2	3	5
Jumlah/*Total*	**6.296**	**6.136**	**12.432**

https://sultra.bps.go.id

Lanjutan Tabel/*Continued Table* 2.3.3

Pangkat/Golongan/Ruang *Hierarchy*	2023		
	Laki-laki *Male*	Perempuan *Female*	Jumlah *Total*
(1)	(5)	(6)	(7)
Golongan I/*Range I*	12	2	14
1. I/A (Juru Muda/*Junior Clerk*)	...	...	...
2. I/B (Juru Muda Tingkat I/*First Class Junior Clerk*)	2	–	2
3. I/C (Juru/*Clerk*)	1	1	2
4. I/D (Juru Tingkat I/*First Class Clerk*)	**9**	**1**	**10**
Golongan II/*Range II*	411	229	640
5. II/A (Pengatur Muda/*Junior Supervisor*)	30	6	36
6. II/B (Pengatur Muda Tingkat I/*First Class Junior Supervisor*)	56	26	82
7. II/C (Pengatur/ *Supervisor*)	123	84	207
8. II/D (Pengatur Tingkat I/*First Class Supervisor*)	**202**	**113**	**315**
Golongan III/*Range III*	2.877	3.130	6.007
9. III/A (Penata Muda/*Junior Superintendent*)	344	230	574
10. III/B (Penata Muda Tingkat I/*First Class Junior Superintendent*)	601	529	1.130
11. III/C (Penata/*Superintendent*)	777	893	1.670
12. III/D (Penata Tingkat I/*First Class Superintendent*)	**1.155**	**1.478**	**2.633**
Golongan IV/*Range IV*	2.819	2.710	5.529
13. IV/A (Pembina/*Administrator*)	847	996	1.843
14. IV/B (Pembina Tingkat I/*First Class Administrator*)	1.821	1.656	3.477
15. IV/C (Pembina Utama Muda/*Junior Administrator*)	124	49	173
16. IV/D (Pembina Utama Madya/*Middle Administrator*)	25	6	31
17. IV/E (Pembina Utama/*Senior Administrator*)	**2**	**3**	**5**
Jumlah/*Total*	**6.119**	**6.071**	**12.190**

Catatan/*Note*: [1]Tidak termasuk ASN lingkup instansi vertikal/*Not include vertical agencies civil servants*
Sumber/*Source*: Badan Kepegawaian Negara (BKN)/*National Civil Service Agency*

https://sultra.bps.go.id

Tabel 2.3.4 / ***Table***

Jumlah Pegawai Negeri Sipil Menurut Dinas/Instansi Pemerintah dan Jenis Kelamin di Lingkup Pemerintah Sulawesi Tenggara, Desember 2022 dan Desember 2023[1]
Number of Civil Servants by Government Agencies and Sex, December 2022 and December 2023[1]

Dinas/Instansi Pemerintahan *Government Agencies*	2022		
	Laki-laki *Male*	Perempuan *Female*	Jumlah *Total*
(1)	(2)	(3)	(4)
1. Badan Kepegawaian Daerah/ *Regional Personnel Agency*	50	47	97
2. Badan Kesatuan Bangsa Dan Politik/ *National and Political Unity Board*	22	17	39
3. Badan Penanggulangan Bencana/ *Disaster management Agency*	33	14	47
4. Badan Pendapatan Daerah/ *Regional Revenue Agency*	163	156	319
5. Badan Penelitian dan Pengembangan/ *Research and Development Agency*	15	30	45
6. Badan Pengelola Keuangan dan Aset Daerah/ *Regional Financial and Asset Management Agency*	46	44	90
7. Badan Pengembangan Sumber Daya Manusia/ *Human Resources Development Agency*	58	30	88
8. Badan Penghubung/ *Liaison Agency*	24	57	81
9. Bappeda/ *Regional Planning Agency*	59	48	107
10. Biro Administrasi Kesra Dan Kemasyarakatan/ *Social and Community Administration Bureau*	20	20	40
11. Biro Administrasi Pembangunan/ *Development Administration Bureau*	14	19	33
12. Biro Administrasi Perekonomian/ *Economic Administration Bureau*	9	24	33
13. Biro Hukum/ *Legal Bureau*	14	12	26
14. Biro Organisasi/ *Organization Bureau*	18	28	46
15. Biro Pemerintahan/ *Government Bureau*	22	16	38
16. Biro Pengadaan Barang Dan Jasa Pemerintah/ *Government Goods and Services Procurement Bureau*	19	19	38
17. Biro Umum/ *General Bureau*	104	70	174
18. Biro Administrasi Pimpinan/ *Leader Administration Bureau*	45	34	79

https://sultra.bps.go.id

Lanjutan Tabel/*Continued Table* 2.3.4

Dinas/Instansi Pemerintahan *Government Agencies*	2022		
	Laki-laki *Male*	Perempuan *Female*	Jumlah *Total*
(1)	(2)	(3)	(4)
19. Dinas Cipta Karya, Bina Konstruksi Dan Tata Ruang/ *Department of Human Settlements, Construction and Spatial Planning*	51	42	93
20. Dinas Energi Dan Sumber Daya Mineral/ *Department of Energy and Mineral Resources*	47	29	76
21. Dinas Kehutanan/ *Forestry Service*	410	136	546
22. Dinas Kelautan Dan Perikanan/ *Department of Marine and Fisheries*	99	77	176
23. Dinas Kepemudaan Dan Olahraga/ *Department of Youth And Sports*	52	33	85
24. Dinas Kependudukan Dan Pencatatan Sipil/ *Department of Population and Civil Registration*	23	26	49
25. Dinas Kesehatan/ *Public Health Office*	109	268	377
26. Dinas Ketahanan Pangan/ *Food Security Service*	35	38	73
27. Dinas Komunikasi Dan Informatika/ *Communication and Information Office*	28	17	45
28. Dinas Koperasi & Usaha Mikro Kecil Menengah/ *Department of Cooperatives & Micro, Small, and Medium Enterprises*	38	19	57
29. Dinas Lingkungan Hidup/ *Environmental Services*	27	34	61
30. Dinas Pariwisata/ *Department of Tourism*	46	43	89
31. Dinas Pemberdayaan Masyarakat Dan Desa/ *Office of Community and Rural Empowerment*	51	34	85
32. Dinas Pemberdayaan Perempuan, PPAK & KB/ *Office of Women's Empowerment, PPAK & KB*	16	37	53
33. Dinas Penanaman Modal & Pelayanan Terpadu Satu Pintu/ *Department of Investment and Integrated Services One Stop*	35	15	50
34. Dinas Pendidikan Dan Kebudayaan/ *Department of Education and Culture*	3.149	3.203	6.352

https://sultra.bps.go.id

Lanjutan Tabel/*Continued Table* 2.3.4

Dinas/Instansi Pemerintahan *Government Agencies*	2022		
	Laki-laki *Male*	Perempuan *Female*	Jumlah *Total*
(1)	(2)	(3)	(4)
35. Dinas Perhubungan/ *Department of Transportation*	149	38	187
36. Dinas Perindustrian Dan Perdagangan/ *Department of Industry and Commerce*	41	37	78
37. Dinas Perkebunan Dan Hortikultura/ *Department of Agriculture and Horticulture*	99	74	173
38. Dinas Perpustakaan Dan Kearsipan/ *Library and Archives Service*	45	51	96
39. Dinas Perumahan Rakyat, Kawasan Permukiman Dan Pertanahan/ *Department of Public Housing, Settlement and Land Areas*	44	21	65
40. Dinas Sosial/ *social services*	49	45	94
41. Dinas Sumber Daya Air Dan Bina Marga/ *The Office of Water Resources and Highways*	183	54	237
42. Dinas Tanaman Pangan Dan Peternakan/ *Department of Food and Animal Husbandry*	213	154	367
43. Dinas Transmigrasi Dan Tenaga Kerja/ *Transmigration and Manpower Agency*	63	45	108
44. Inspektorat/ *Inspectorate*	70	55	125
45. Rumah Sakit Jiwa/ *Psychiatric hospital*	75	146	221
46. Rumah Sakit Umum Daerah Bahteramas/ *Bahteramas Regional General Hospital*	197	607	804
47. Rumah Sakit Oputa Yiko/ *Oputa Yiko Hospital*	15	18	33
48. Satuan Polisi Pamong Praja/ *Civil Service Police Unit*	59	10	69
49. Sekretariat DPRD/ *DPRD Secretariat*	87	71	158
50. Sekretariat Daerah/ *District Secretariat*	6	–	6
Jumlah/*Total*	**6.346**	**6.162**	**12.508**

https://sultra.bps.go.id

Lanjutan Tabel/*Continued Table* 2.3.4

Dinas/Instansi Pemerintahan *Government Agencies*	2023		
	Laki-laki *Male*	Perempuan *Female*	Jumlah *Total*
(1)	(5)	(6)	(7)
1. Badan Kepegawaian Daerah/ *Regional Personnel Agency*	43	46	89
2. Badan Kesatuan Bangsa Dan Politik/ *National and Political Unity Board*	24	14	38
3. Badan Penanggulangan Bencana/ *Disaster management Agency*	30	14	44
4. Badan Pendapatan Daerah/ *Regional Revenue Agency*	162	161	323
5. Badan Penelitian dan Pengembangan/ *Research and Development Agency*	14	29	43
6. Badan Pengelola Keuangan dan Aset Daerah/ *Regional Financial and Asset Management Agency*	46	42	88
7. Badan Pengembangan Sumber Daya Manusia/ *Human Resources Development Agency*	57	26	83
8. Badan Penghubung/ *Liaison Agency*	22	58	80
9. Bappeda/ *Regional Planning Agency*	60	45	105
10. Biro Administrasi Kesra Dan Kemasyarakatan/ *Social and Community Administration Bureau*	19	18	37
11. Biro Administrasi Pembangunan/ *Development Administration Bureau*	12	19	31
12. Biro Administrasi Perekonomian/ *Economic Administration Bureau*	9	23	32
13. Biro Hukum/ *Legal Bureau*	19	11	30
14. Biro Organisasi/ *Organization Bureau*	11	26	37
15. Biro Pemerintahan/ *Government Bureau*	19	15	34
16. Biro Pengadaan Barang Dan Jasa Pemerintah/ *Government Goods and Services Procurement Bureau*	18	16	34
17. Biro Umum/ *General Bureau*	91	69	160
18. Biro Administrasi Pimpinan/ *Leader Administration Bureau*	46	35	81

https://sultra.bps.go.id

Lanjutan Tabel/*Continued Table* 2.3.4

Dinas/Instansi Pemerintahan *Government Agencies*	2023		
	Laki-laki *Male*	Perempuan *Female*	Jumlah *Total*
(1)	(5)	(6)	(7)
19. Dinas Cipta Karya, Bina Konstruksi Dan Tata Ruang/ *Department of Human Settlements, Construction and Spatial Planning*	51	40	91
20. Dinas Energi Dan Sumber Daya Mineral/ *Department of Energy and Mineral Resources*	47	28	75
21. Dinas Kehutanan/ *Forestry Service*	396	133	529
22. Dinas Kelautan Dan Perikanan/ *Department of Marine and Fisheries*	94	71	165
23. Dinas Kepemudaan Dan Olahraga/ *Department of Youth And Sports*	50	29	79
24. Dinas Kependudukan Dan Pencatatan Sipil/ *Department of Population and Civil Registration*	22	25	47
25. Dinas Kesehatan/ *Public Health Office*	106	242	348
26. Dinas Ketahanan Pangan/ *Food Security Service*	33	37	70
27. Dinas Komunikasi Dan Informatika/ *Communication and Information Office*	22	17	39
28. Dinas Koperasi & Usaha Mikro Kecil Menengah/ *Department of Cooperatives & Micro, Small, and Medium Enterprises*	37	20	57
29. Dinas Lingkungan Hidup/ *Environmental Services*	27	38	65
30. Dinas Pariwisata/ *Department of Tourism*	40	41	81
31. Dinas Pemberdayaan Masyarakat Dan Desa/ *Office of Community and Rural Empowerment*	52	28	80
32. Dinas Pemberdayaan Perempuan, PPAK & KB/ *Office of Women's Empowerment, PPAK & KB*	16	35	51
33. Dinas Penanaman Modal & Pelayanan Terpadu Satu Pintu/ *Department of Investment and Integrated Services One Stop*	35	15	50
34. Dinas Pendidikan Dan Kebudayaan/ *Department of Education and Culture*	3.090	3.163	6.253

https://sultra.bps.go.id

Lanjutan Tabel/*Continued Table* 2.3.4

Dinas/Instansi Pemerintahan *Government Agencies*	2023		
	Laki-laki *Male*	Perempuan *Female*	Jumlah *Total*
(1)	(5)	(6)	(7)
35. Dinas Perhubungan/ *Department of Transportation*	143	37	180
36. Dinas Perindustrian Dan Perdagangan/ *Department of Industry and Commerce*	42	38	80
37. Dinas Perkebunan Dan Hortikultura/ *Department of Agriculture and Horticulture*	95	74	169
38. Dinas Perpustakaan Dan Kearsipan/ *Library and Archives Service*	45	50	95
39. Dinas Perumahan Rakyat, Kawasan Permukiman Dan Pertanahan/ *Department of Public Housing, Settlement and Land Areas*	50	21	71
40. Dinas Sosial/ *social services*	47	43	90
41. Dinas Sumber Daya Air Dan Bina Marga/ *The Office of Water Resources and Highways*	169	54	223
42. Dinas Tanaman Pangan Dan Peternakan/ *Department of Food and Animal Husbandry*	201	151	352
43. Dinas Transmigrasi Dan Tenaga Kerja/ *Transmigration and Manpower Agency*	55	44	99
44. Inspektorat/ *Inspectorate*	66	56	122
45. Rumah Sakit Jiwa/ *Psychiatric hospital*	67	133	200
46. Rumah Sakit Umum Daerah Bahteramas/ *Bahteramas Regional General Hospital*	177	528	705
47. Rumah Sakit Oputa Yiko/ *Oputa Yiko Hospital*	65	126	191
48. Satuan Polisi Pamong Praja/ *Civil Service Police Unit*	58	10	68
49. Sekretariat DPRD/ *DPRD Secretariat*	85	67	152
50. Sekretariat KPU/ *KPU Secretariat*	6	1	7
Jumlah/*Total*	**6.191**	**6.062**	**12.253**

Catatan/*Note*: [1]Tidak termasuk ASN lingkup instansi vertikal/*Not include vertical agencies civil servants*
Sumber/*Source*: Badan Kepegawaian Daerah Provinsi Sulawesi Tenggara/*Regional Civil Service Agency of Sulawesi Tenggara Province*

https://sultra.bps.go.id

2.4 KEUANGAN DAERAH
GOVERNMENT FINANCE

Tabel / *Table* 2.4.1 **Realisasi Pendapatan Pemerintah Provinsi Sulawesi Tenggara Menurut Jenis Pendapatan (ribu rupiah), 2020-2023**
Actual Provincial Government Revenues of Sulawesi Tenggara by Kind of Revenues (thousand rupiahs), 2020-2023

Jenis Pendapatan/*Kind of Revenues*	2020	2021
(1)	(2)	(3)
1. Pendapatan Asli Daerah (PAD)/*Regional Revenue*	**1.017.611,97**	**1.373.793,72**
1.1 Pajak Daerah/*Regional Tax*	752.773,00	1.052.629,51
1.2 Retribusi Daerah/*Regional Retribution*	21.107,96	34.672,22
1.3 Hasil Perusahaan Milik Daerah dan Pengelolaan Kekayaan Daerah yang Dipisahkan/ *Regional-Owned Company Revenue and Separated Management of Regional Wealth*	64.676,07	66.150,05
1.4 Lain-lain PAD yang Sah/*Other Regional Revenue*	179.054,93	220.341,94
2. Dana Perimbangan/*Balance Funds*	**2.871.712,57**	**3.119.960,55**
2.1 Bagi Hasil Pajak/*Tax Sharing Revenue*	238.200,30	440.637,41
2.2 Bagi Hasil Bukan Pajak/Sumber Daya Alam/ *Non-Tax Sharing Revenue/Natural Resources*	–	–
2.3 Dana Alokasi Umum/*General Allocation Fund*	1.454.628,70	1.456.620,46
2.4 Dana Alokasi Khusus/*Special Allocation Fund*	1.178.883,57	1.222.702,68
3. Lain-lain Pendapatan yang Sah/*Other Revenue*	**123.540,25**	**35.496,87**
3.1 Pendapatan Hibah/*Grant*	74.606,83	35.496,87
3.2 Dana Darurat/*Emergency Fund*	–	–
3.3 Dana Bagi Hasil Pajak dari Provinsi dan Pemerintah Daerah Lainnya/*Tax Sharing Revenue from Provincial and Other Regional Governments*	–	–
3.4 Dana Penyesuaian dan Otonomi Daerah/ *Regional Adjustment and Autonomy Fund*	–	–
3.5 Bantuan Keuangan dari Provinsi atau Pemerintah Daerah Lainnya/*Financial Assistance from Provincial or Other Regional Governments*	–	–
3.6 Lainnya/*Others*	48.933,42	–
Jumlah/*Total*	**4.012.864,79**	**4.529.251,14**

https://sultra.bps.go.id

Lanjutan Tabel/*Continued Table* 2.4.1

Jenis Pendapatan/*Kind of Revenues*	2022	2023
(1)	(4)	(5)
1. Pendapatan Asli Daerah (PAD)/*Regional Revenue*	1.419.667,15	1.468.973,60
1.1 Pajak Daerah/*Regional Tax*	1.094.436,34	1.139.209,50
1.2 Retribusi Daerah/*Regional Retribution*	42.617,55	34.443,46
1.3 Hasil Perusahaan Milik Daerah dan Pengelolaan Kekayaan Daerah yang Dipisahkan/*Regional-Owned Company Revenue and Separated Management of Regional Wealth*	75.522,98	81.520,85
1.4 Lain-lain PAD yang Sah/*Other Regional Revenue*	207.090,27	213.799,78
2. Dana Perimbangan/*Balance Funds*	2.942.886,89	2.988.466,39
2.1 Bagi Hasil Pajak/*Tax Sharing Revenue*	734.217,71	581.743,81
2.2 Bagi Hasil Bukan Pajak/Sumber Daya Alam/*Non-Tax Sharing Revenue/Natural Resources*	–	–
2.3 Dana Alokasi Umum/*General Allocation Fund*	1.452.553,35	1.526.505,92
2.4 Dana Alokasi Khusus/*Special Allocation Fund*	756.115,81	880.216,65
3. Lain-lain Pendapatan yang Sah/*Other Revenue*	98.932,71	2.043,02
3.1 Pendapatan Hibah/*Grant*	98.932,71	2.043,02
3.2 Dana Darurat/*Emergency Fund*	–	–
3.3 Dana Bagi Hasil Pajak dari Provinsi dan Pemerintah Daerah Lainnya/*Tax Sharing Revenue from Provincial and Other Regional Governments*	–	–
3.4 Dana Penyesuaian dan Otonomi Daerah/*Regional Adjustment and Autonomy Fund*	–	–
3.5 Bantuan Keuangan dari Provinsi atau Pemerintah Daerah Lainnya/*Financial Assistance from Provincial or Other Regional Governments*	–	–
3.6 Lainnya/*Others*	–	–
Jumlah/*Total*	**4.461.486,75**	**4.459.483,02**

Catatan/*Note*: [1]Angka outlook/*Outlook figures*
Sumber/*Source*: Badan Pusat Statistik, Survei Statistik Keuangan Daerah/*BPS-Statistics Indonesia, Regional Financial Statistics Survey*

https://sultra.bps.go.id

Tabel 2.4.2 / ***Table***

Realisasi Belanja Pemerintah Provinsi Sulawesi Tenggara Menurut Jenis Belanja (ribu rupiah), 2020-2023
Actual Provincial Government Expenditures of Sulawesi Tenggara by Kind of Expenditures (thousand rupiahs), 2020-2023

Jenis Belanja *Kind of Expenditure*	2020	2021
(1)	(2)	(3)
1. Belanja Tidak Langsung/*Indirect Expenditure*	**2.269.576,67**	**2.367.858,44**
1.1 Belanja Pegawai/*Employee Expenditure*	1.285.241,39	1.365.076,06
1.2 Belanja Bunga/*Interest Expenditure*	7.193,32	20.692,77
1.3 Belanja Subsidi/*Subsidy Expenditure*	–	–
1.4 Belanja Hibah/*Grant Expenditure*	519.347,86	483.094,42
1.5 Belanja Bantuan Sosial/*Social Aid Expenditures*	.–	4.753,07
1.6 Belanja Bagi Hasil kepada Provinsi/Kabupaten/Kota/*Sharing Expenditure for Provinces/Regencies/Municipalities*	385.547,66	473.897,76
1.7 Belanja Bantuan Keuangan kepada Provinsi/Kabupaten/Kota dan Pemerintah Desa/*Social Aid Expenditures for Provinces/Regencies/Municipalities and Village Governments*	20.462,25	20.106,15
1.8 Belanja Tidak Terduga/*Unexpected Expenditures*	51.784,18	238,21
2. Belanja Langsung/*Direct Expenditures*	**1.929.396,95**	**2.128.011,76**
2.1 Belanja Pegawai/*Employee Expenditure*	169.845,43	110.556,33
2.2 Belanja Barang dan Jasa/*Goods and Services Expenditure*	711.222,49	770.685,41
2.3 Belanja Modal/*Capital Expenditure*	1.048.329,03	1.246.770,02
Jumlah/*Total*	**4.198.973,62**	**4.495.870,21**

https://sultra.bps.go.id

Lanjutan Tabel/*Continued Table* 2.4.2

Jenis Belanja *Kind of Expenditure*	2022	2023
(1)	(4)	(5)
1. Belanja Tidak Langsung/*Indirect Expenditure*	**2.323.510,85**	**2.583.357,94**
1.1 Belanja Pegawai/*Employee Expenditure*	1.549.812, 01	1.549.853,74
1.2 Belanja Bunga/*Interest Expenditure*	50.724,64	64.518,78
1.3 Belanja Subsidi/*Subsidy Expenditure*	–	–
1.4 Belanja Hibah/*Grant Expenditure*	139.639,04	235.673,56
1.5 Belanja Bantuan Sosial/*Social Aid Expenditures*	13.908, 75	19.718,00
1.6 Belanja Bagi Hasil kepada Provinsi/Kabupaten/Kota/*Sharing Expenditure for Provinces/Regencies/Municipalities*	535.311,25	639.378,76
1.7 Belanja Bantuan Keuangan kepada Provinsi/Kabupaten/Kota dan Pemerintah Desa/*Social Aid Expenditures for Provinces/Regencies/Municipalities and Village Governments*	34.058,60	74.000,00
1.8 Belanja Tidak Terduga/*Unexpected Expenditures*	56.532,09	215,08
2. Belanja Langsung/*Direct Expenditures*	**2.539.019,72**	**2.408.717,49**
2.1 Belanja Pegawai/*Employee Expenditure*[2]	–	–
2.2 Belanja Barang dan Jasa/*Goods and Services Expenditure*	939.037,07	1.176.348,06
2.3 Belanja Modal/*Capital Expenditure*	1.599.982,65	1.232.369,43
Jumlah/*Total*	**4.862.530,57**	**4.992.075,44**

Catatan/*Note*: [1]Angka outlook/*Outlook figures*
[2]Belanja Pegawai Langsung Tahun 2022 dan 2023 bergabung ke Belanja Pegawai Tidak Langsung/*Direct Employee Expenditure for 2022 and 2023 join with Indirect Employee Expenditure*
Sumber/*Source*: Badan Pusat Statistik, Survei Statistik Keuangan Daerah/*BPS-Statistics Indonesia, Regional Financial Statistics Survey*

https://sultra.bps.go.id

Tabel / *Table* 2.4.3 **Realisasi Pendapatan dan Belanja Pemerintah Daerah Kabupaten/Kota (ribu rupiah), 2021 dan 2022**
Actual Revenues and Expenditures of Regency/Municipality Government (thousand rupiahs), 2021 and 2022

Kabupaten/Kota *Regency/Municipality*	2021	
	Pendapatan *Revenues*	Belanja *Expenditures*
(1)	(2)	(3)
Buton	824.464,62	962.309,15
Muna	1.306.904,25	1.735.454,25
Konawe	1.411.478,25	1.387.319,63
Kolaka	1.296.165,03	1.298.165,03
Konawe Selatan	375.679,86	346.903,02
Bombana	1.037.301,80	1.105.775,94
Wakatobi	891.922,51	1.021.104,84
Kolaka Utara	936.222,72	797.314,89
Buton Utara	665.859,44	679.669,34
Konawe Utara	964.106,48	964.106,49
Kolaka Timur	709.876,66	718.260,02
Konawe Kepulauan	600.926,50	600.926,51
Muna Barat	593.934,92	595.634,92
Buton Tengah	629.155,11	677.612,74
Buton Selatan	611.647,29	706.162,94
Kota Kendari	1.514.360,88	1.835.245,49
Kota Baubau	869.926,05	1.122.778,55
Sulawesi Tenggara	**15.239.932,37**	**16.554.743,75**

https://sultra.bps.go.id

Lanjutan Tabel/*Continued Table* 2.4.3

Kabupaten/Kota *Regency/Municipality*	2022	
	Pendapatan *Revenues*	Belanja *Expenditures*
(1)	(4)	(5)
Buton	783.918,68	740.099,79
Muna	1.210.853,95	1.185.922,25
Konawe	1.490.004,58	1.461.881,03
Kolaka	1.305.495,32	1.246.697,08
Konawe Selatan	1.420.434,84	1.549.541,35
Bombana	1.175.923,84	1.264.486,91
Wakatobi	41.579,75	786.063,19
Kolaka Utara	936.628,94	873.284,96
Buton Utara	704.491,09	706.530,90
Konawe Utara	1.390.265,11	1.139.383,90
Kolaka Timur	703.342,64	762.825,15
Konawe Kepulauan	579.067,30	521.565,95
Muna Barat	677.200,49	669.352,74
Buton Tengah	674.033,44	683.589,51
Buton Selatan	626.678,88	577.784,65
Kota Kendari	1.479.657,74	1.652.002,32
Kota Baubau	892.074,21	958.900,40
Sulawesi Tenggara	**16.091.650,80**	**16.779.912,08**

Sumber/*Source*: Badan Pusat Statistik, Survei Statistik Keuangan Daerah/*BPS-Statistics Indonesia, Regional Financial Statistics Survey*

https://sultra.bps.go.id

Tabel / *Table* 2.4.4 **Realisasi[e] Pendapatan dan Belanja Pemerintah Desa Menurut Kabupaten/Kota (rupiah), 2020-2022**
Actual[e] Revenues and Expenditures of Village Government by Regency/Municipality (rupiahs), 2020-2022

Kabupaten/Kota *Regency/Municipality*	Pendapatan/*Revenue*		
	2020	2021	2022
(1)	(2)	(3)	(4)
Buton	131.174.357.000	116.000.930.800	101.023.401.097
Muna	227.035.026.000	197.807.253.632	179.310.175.984
Konawe	443.161.724.000	354.689.336.256	341.801.182.832
Kolaka	175.878.698.000	167.451.102.208	145.564.108.644
Konawe Selatan	330.863.244.000	327.654.047.424	322.851.917.904
Bombana	196.723.280.000	179.795.222.528	155.314.268.623
Wakatobi	143.818.723.000	126.369.829.788	106.072.879.041
Kolaka Utara	180.985.628.000	184.623.411.080	160.999.469.516
Buton Utara	119.855.396.000	113.612.370.987	100.832.280.204
Konawe Utara	195.809.555.000	192.790.831.104	169.775.621.486
Kolaka Timur	152.881.626.000	144.611.399.568	133.597.525.268
Konawe Kepulauan	119.484.153.000	111.485.505.536	97.257.617.408
Muna Barat	124.284.012.000	119.500.939.670	112.924.987.973
Buton Tengah	115.333.570.000	96.990.821.592	92.883.574.576
Buton Selatan	106.675.797.000	101.884.766.916	90.309.350.299
Kota Kendari	–	–	–
Kota Baubau	–	–	–
Sulawesi Tenggara	**2.763.964.789.000**	**2.535.267.769.089**	**2.310.518.360.855**

https://sultra.bps.go.id

Lanjutan Tabel/*Continued Table* 2.4.4

Kabupaten/Kota *Regency/Municipality*	Belanja/*Expenditure*		
	2020	2021	2022
(1)	(2)	(3)	(4)
Buton	133.677.633.000	107.056.792.978	100.175.655.481
Muna	227.306.810.000	198.586.004.670	169.018.171.071
Konawe	441.671.884.000	353.823.638.022	337.322.181.694
Kolaka	166.635.683.000	157.796.335.635	143.660.492.446
Konawe Selatan	335.034.851.000	329.012.608.860	321.901.158.414
Bombana	198.061.507.000	176.066.761.688	155.006.057.074
Wakatobi	141.899.859.000	127.543.470.664	105.591.991.252
Kolaka Utara	179.164.227.000	183.694.305.060	147.108.103.448
Buton Utara	105.160.968.000	104.671.981.612	92.322.592.597
Konawe Utara	195.734.250.000	173.558.354.322	155.145.255.454
Kolaka Timur	148.518.033.000	142.053.118.182	132.737.537.010
Konawe Kepulauan	118.378.486.000	111.254.352.945	97.311.330.037
Muna Barat	127.634.463.000	120.877.220.465	112.384.755.288
Buton Tengah	118.958.819.000	94.659.223.208	94.585.206.525
Buton Selatan	101.928.759.000	101.329.378.810	91.101.534.747
Kota Kendari	–	–	–
Kota Baubau	–	–	–
Sulawesi Tenggara	**2.739.766.232.000**	**2.481.983.547.121**	**2.255.372.022.538**

Catatan/*Note*: Estimasi Berdasarkan Survey BPS/*Estimated based on BPS Survey.*
Sumber/*Source*: Badan Pusat Statistik, Survei Statistik Keuangan Pemerintah Desa/*BPS-Statistics Indonesia, Financial Statistics of Village Government Survey.*

https://sultra.bps.go.id

3 Kependudukan dan Ketenagakerjaan

Population and Employment

Karakteristik Penduduk

Provinsi Sulawesi Tenggara Tahun 2023

Population Characteristics of Sulawesi Tenggara Province in 2023

https://sultra.bps.go.id

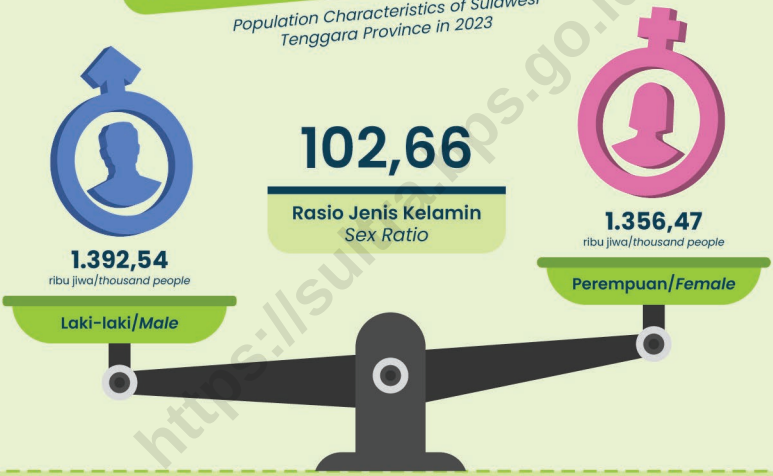

Perkembangan Indikator Ketenagakerjaan, 2021–2023

Development of Employment Indicator, 2021–2023



TPAK/*LFPR*
Tingkat Partisipasi Angkatan Kerja (TPAK)
Labor Force Participation Rate (LFPR)

TPT/*UR*
Tingkat Pengangguran Terbuka (TPT)
Unemployment Rate (UR)

Indikator ketenagakerjaan di Sulawesi Tenggara dari 2021–2023 **bergerak ke arah yang positif**, hal ini ditunjukkan dengan kecenderungan TPAK yang makin meningkat dan TPT yang makin menurun.

*Employment indicators in Sulawesi Tenggara from 2021–2023 are **moving in a positive direction**, this is indicated by the trend of increasing LFPR and decreasing UR.*

Sumber/*Source*:

- Badan Pusat Statistik, Proyeksi Penduduk Indonesia 2020-2050 Hasil Sensus Penduduk 2020/*BPS-Statistics Indonesia, 2020-2050 Indonesia population projection result of 2020 Population Census*
- Badan Pusat Statistik, Survei Angkatan Kerja Nasional (Sakernas)/*BPS-Statistics Indonesia, National Labor Force Survey*

https://sultra.bps.go.id

PENJELASAN TEKNIS

1. Salah satu sumber data kependudukan adalah sensus penduduk yang dilaksanakan setiap sepuluh tahun sekali. Sensus penduduk telah dilaksanakan sebanyak tujuh kali sejak Indonesia merdeka, yaitu tahun 1961, 1971, 1980, 1990, 2000, 2010, dan 2020.

   Keenam sensus penduduk sebelumnya dilaksanakan dengan menggunakan metode tradisional, yaitu mencatat setiap penduduk dari rumah ke rumah. Pertama kalinya dalam sejarah sensus penduduk di Indonesia, Sensus Penduduk 2020 (SP2020) menggunakan metode kombinasi yaitu dengan memanfaatkan data Administrasi Kependudukan (Adminduk) dari Direktorat Jenderal Kependudukan dan Pencatatan Sipil (Ditjen Dukcapil) Kementerian Dalam Negeri (Kemendagri) sebagai data dasar pelaksanaan SP2020. Hal ini dirancang dan dilaksanakan sebagai upaya untuk mewujudkan "SATU DATA KEPENDUDUKAN INDONESIA".

   SP2020 mencakup seluruh penduduk yang tinggal di wilayah teritorial Indonesia, mencakup Warga Negara Indonesia (WNI) dan Warga Negara Asing (WNA) yang telah menetap atau berencana menetap di wilayah

TECHNICAL NOTES

1. *One of the sources of demographic data is population census, which is conducted every ten years. Population Census has been conducted seven times since Indonesia's independence: 1961, 1971, 1980, 1990, 2000, 2010, and 2020.*

   The previous six population censuses were carried out using the traditional method, canvassing each person door-to-door. For the first time in the history of the population census in Indonesia, the 2020 Population Census (PC2020) used a combined method, that is utilizing Population Administration data managed by the Directorate General of Population and Civil Registration of the Ministry of Home Affairs as the basic data for the population census. This is designed and implemented as an effort to realize "ONE INDONESIAN POPULATION DATA".

   PC2020 covered all residents who live in Indonesia's territory, including Indonesian citizens (WNI) and foreign citizens (WNA) who have stayed or plan to stay in Indonesian territory for at least one year. The Indonesian citizens who

https://jabar.bps.go.id

Indonesia selama minimal satu tahun. WNI yang dicakup juga termasuk mereka yang berada di luar negeri, yaitu Anggota Korps Diplomatik Republik Indonesia beserta keluarganya di luar negeri dan Anggota TNI/POLRI beserta keluarganya yang sedang melakukan misi perdamaian di luar negeri.

are covered also include those who are abroad, namely members of the Diplomatic Corps of the Republic of Indonesia and their families abroad and members of the TNI/POLRI and their families who are carrying out Peacekeeping Missions abroad.

Untuk tahun yang tidak dilaksanakan sensus penduduk, data kependudukan diperoleh dari hasil proyeksi penduduk. Proyeksi penduduk merupakan suatu perhitungan ilmiah yang didasarkan pada asumsi dari komponen-komponen perubahan penduduk, yaitu kelahiran, kematian, dan migrasi (migrasi internasional dan migrasi risen antar provinsi). Dalam publikasi ini, data yang disajikan merupakan hasil SP2020 (September), dan hasil proyeksi penduduk hasil SP2020.

For the periods besides the census year, population projection is applied to estimate population for those years. The population projection is an estimation based on the demographic components, such as birth, death, and migration (international migration and recent migration). The data presented in this publication are the PC2020 results (September) and the result of PC2020.

2. Penduduk Indonesia adalah semua orang yang berdomisili di wilayah teritorial Indonesia, mencakup Warga Negara Indonesia (WNI) dan Warga Negara Asing (WNA) yang telah menetap selama satu tahun atau lebih atau berencana menetap di wilayah Indonesia selama minimal satu tahun. Pada sensus sebelumnya referensi waktu

2. *The population of Indonesia are all people who live in Indonesia's territory, including Indonesian citizens and foreign citizens who have lived for one year or more or plan to stay in Indonesia territory for at least one year. In the previous census the time reference in the population concept was six months. This change is based on Law no.24 of 2013 concerning Amendments*

https://sultra.bps.go.id

dalam konsep kependudukan adalah enam bulan. Perubahan ini didasari oleh UU No. 24 Tahun 2013 tentang Perubahan atas UU No. 23 Tahun 2006 tentang Administrasi Kependudukan pada Pasal 15.

to Law no. 23 of 2006 concerning Population Administration in Article 15.

3. Laju pertumbuhan penduduk per tahun adalah angka yang menunjukkan rata-rata tingkat pertambahan penduduk per tahun dalam jangka waktu tertentu. Angka ini dinyatakan sebagai persentase dari penduduk dasar. Metode penghitungan laju pertumbuhan penduduk yang digunakan oleh Badan Pusat Statistik adalah metode geometrik.

3. *Annual population growth rate is a number that shows the average rate of population growth per year in a certain period. This rate is a percentage of the basic population. The method used by Statistics Indonesia is the geometric method.*

4. Kepadatan penduduk adalah ukuran persebaran penduduk yang menunjukkan jumlah penduduk untuk setiap kilometer persegi luas wilayah.

4. *Population density is a measure of the distribution of the population which shows the total population for each square kilometer of area.*

5. Rasio jenis kelamin adalah perbandingan antara jumlah penduduk laki-laki dan jumlah penduduk perempuan pada suatu daerah dan waktu tertentu, yang biasanya dinyatakan dalam banyaknya penduduk laki-laki per 100 perempuan.

5. *Sex ratio is the ratio between total male population and female population in a certain area and at a certain time, which is usually stated in the number of male residents per 100 females.*

6. Distribusi penduduk adalah pola persebaran penduduk di suatu wilayah, baik berdasarkan batas-batas geografis maupun berdasarkan batas-batas administrasi pemerintahan.

6. *Population distribution is the pattern of population distribution in an area, either by geographic boundaries or by government administrative boundaries.*

7. Komposisi penduduk adalah pola persebaran penduduk

7. *Population compotition is the*

https://sultra.bps.go.id

menurut karakteristiknya, contoh: penduduk menurut kelompok umur, penduduk menurut jenis kelamin.

8. Rumah tangga adalah seseorang atau sekelompok orang yang mendiami sebagian atau seluruh bangunan fisik/sensus dan biasanya tinggal bersama serta pengelolaan makan dari satu dapur. Yang dimaksud makan dari satu dapur adalah jika pengurusan kebutuhan sehari-harinya dikelola bersama-sama menjadi satu.
9. Anggota rumah tangga adalah semua orang yang biasanya bertempat tinggal di suatu rumah tangga, baik yang berada di rumah pada waktu pencacahan maupun yang sementara tidak ada.
10. Rata-rata anggota rumah tangga adalah angka yang menunjukkan rata-rata jumlah anggota rumah tangga per rumah tangga.
11. Sumber utama data ketenagakerjaan adalah Survei Angkatan Kerja Nasional (Sakernas). Survei ini khusus dirancang untuk mengumpulkan informasi/data ketenagakerjaan. Pada beberapa survei sebelumnya, pengumpulan data ketenagakerjaan dipadukan dalam kegiatan lainnya, seperti Survei Sosial Ekonomi Nasional (Susenas), Sensus Penduduk

pattern of population distribution by its characteristics, example: population by age group, population by sex.

8. *Household is an individual or group of people living in a physical/census building unit or part of it and usually commit on a common provision for food and other essentials of living. Common provision for food means one organising daily needs for all of household members.*
9. *Household member are those who usually lives in a household regardless of their location at the time of enumeration.*
10. *Average household size is the average number of household members per household.*
11. *The main source of employment data is National Labour Force Survey (Sakernas). This survey is specifically designed to collect information on labour force statistics. Previously, the collection of such data was integrated with other surveys, such as National Socioeconomic Survey (Susenas), Population Census (SP), and Intercensal Population Survey (SUPAS). The first Sakernas was conducted in 1976, then*

https://sultra.bps.go.id

(SP), dan Survei Penduduk Antarsensus (SUPAS). Sakernas pertama kali diselenggarakan pada tahun 1976, kemudian dilanjutkan pada tahun 1977 dan 1978. Pada tahun 1986-1993, Sakernas diselenggarakan secara triwulanan, sejak tahun 1994-2001, Sakernas dilaksanakan secara tahunan, yaitu setiap bulan Agustus. Pada tahun 2002-2004, disamping Sakernas Tahunan dilakukan pula Sakernas Triwulanan. Pada tahun 2005-2010, pengumpulan data Sakernas dilaksanakan secara semesteran pada Februari (semester I) dan Agustus (Semester II). Tahun 2011-2014 Sakernas dilakukan secara Triwulanan, yaitu Februari (triwulan I), Mei (Triwulan II), Agustus (Triwulan III), dan November (Triwulan IV). Sakernas Triwulanan ini dimaksudkan untuk memantau indikator ketenagakerjaan secara dini di Indonesia yang mengacu pada *The Key Indicators of the Labour Market* (KILM) yang direkomendasikan oleh *The International Labour Organization* (ILO). Mulai tahun 2016, pengumpulan data Sakernas dilaksanakan kembali secara semesteran pada Februari (Semester I) dan Agustus (Semester II).

conducted annually during the period 1977-1978. During 1986-1993, Sakernas was conducted quarterly in all provinces in Indonesia, only since 1994 until 2001 Sakernas was conducted yearly, every August of the year. During the period 2002-2004, besides a yearly Sakernas, Badan Pusat Statistik also conducted a quarterly Sakernas. During the period 2005-2010, Sakernas has been conducted in semester period, i.e. February (First Semseter) and August (Second Semester). During 2011-2014, Sakernas is conducted on a quarterly basis i.e.: February (First Quarter), May (Second Quarter), August (Third Quarter), and November (Fourth Quarter). A Quarterly Sakernas is aimed to monitor the prompt indicators of The Key Indicators of the Labour Market (KILM) recommended by The International Labour Organization (ILO). Since 2016, the Sakernas has been conducted on biannual basis again, the first semester on February and the later semester on August.

Sejak Sakernas 2001, konsep status pekerjaan dan pengangguran mengalami perluasan dan penyempurnaan.

Since 2001 Sakernas, the concept of employment status and unemployment was revised. The employment status previously

https://sultra.bps.go.id

Status pekerjaan yang ada pada Sakernas 2000 hanya 5 kategori, mulai tahun 2001 ditambahkan kategori baru, yaitu: pekerja bebas di pertanian dan pekerja bebas di non pertanian. Selain itu, dalam rangka menyesuaikan dengan konsep ILO, konsep pengangguran terbuka diperluas, yaitu disamping mencakup penduduk yang aktif mencari pekerjaan, mencakup pula kelompok penduduk yang sedang mempersiapkan usaha/pekerjaan baru, kelompok penduduk yang tidak mencari pekerjaan karena merasa tidak mungkin mendapatkan pekerjaan, serta kelompok produktif yang tidak aktif mencari pekerjaan dengan alasan sudah mempunyai pekerjaan, tetapi belum mulai bekerja.

covered only 5 categories, but since 2001 two new categories of casual employee both in agriculture and non-agriculture sectors have been added. In addition, to adapt the ILO concept, the concept of unemployment was also extended. Unemployment covers population who were looking for work, population who were establishing a new business/firm/establishment, discouraged job seekers, and those were not actively looking for work with the reason of already having job but not starting to work. (future starter).

Hasil Sakernas Semester I (Februari 2023 disajikan sampai tingkat provinsi (jumlah sampel 1.540 rumah tangga untuk Sulawesi Tenggara). Sementara itu, Sakernas Semester II (Agustus 2023) disajikan sampai tingkat kabupaten/kota dengan jumlah sampel sebesar 8.388 rumah tangga di Sulawesi Tenggara. Tingkat pemasukan dokumen pada Sakernas Agustus 2021 sebesar 99,81 persen. Sejak Agustus 2023, Sakernas menggunakan penimbang hasil proyeksi SP2020.

The results of Sakernas for first semester (February 2023) were presented at provincial level (sample size 1,540 households for Sulawesi Tenggara), while for the second semester (August 2019) were presented up to regency/municipal level (sample size 8,388 households in Sulawesi Tenggara). The response rate for August 2023 Sakernas was 99.81 percent. Since August 2023, the weighting of population projection SP2020 results was applied in the Sakernas.

https://sultra.bps.go.id

12. Penduduk usia kerja adalah penduduk yang berumur 15 tahun ke Atas.
13. Angkatan kerja adalah penduduk usia kerja (15 tahun ke Atas) yang bekerja, punya pekerjaan namun sementara tidak bekerja, dan pengangguran.
14. Bekerja adalah kegiatan ekonomi yang dilakukan oleh seseorang dengan maksud memperoleh atau membantu memperoleh pendapatan atau keuntungan dan lamanya bekerja paling sedikit 1 jam secara terus menerus dalam seminggu yang lalu (termasuk pekerja keluarga tanpa upah yang membantu dalam suatu usaha/ kegiatan ekonomi).
15. Jumlah jam kerja seluruhnya adalah jumlah jam kerja yang digunakan untuk bekerja (tidak termasuk jam kerja istirahat resmi dan jam kerja yang digunakan untuk hal-hal di luar pekerjaan).
16. Lapangan usaha adalah bidang kegiatan dari pekerjaan/tempat bekerja di mana seseorang bekerja. Klasifikasi lapangan usaha mengikuti Klasifikasi Baku Lapangan Usaha Indonesia (KBLI) dalam 1 digit.
17. Status pekerjaan adalah kedudukan seseorang dalam unit usaha/kegiatan dalam melakukan pekerjaan.
18. Berusaha sendiri tanpa dibantu orang lain adalah bekerja atau berusaha dengan menanggung

12. *Working age population is persons of 15 years and over.*
13. *Labor force or economically active are persons of 15 years and over, who in the previous week were working, temporarily absent from work but having jobs, and unemployment.*
14. *Working is economic activity conducted by a person and intended to earn income by doing work or helping to do work at least one hour continuously during the reference week (including unpaid family worker/s for any economic activity).*
15. *Total working hours is the total hours spent by an employee to perform all jobs (excluding the time used for other activities which are not classified as work).*
16. *Industry is field of a person's activity or establishment. The classification of industries follows the Indonesia Standard Industrial Classification (KBLI) in one digit.*
17. *Employment status is the status of a person at his place of work or establishment where he was employed.*
18. *Own-account worker is a person who works at his own risk without assisted by paid per mount worker*

https://sutra.bps.go.id

risiko secara ekonomis, yaitu dengan tidak kembalinya ongkos produksi yang telah dikeluarkan dalam rangka usahanya tersebut, serta tidak menggunakan pekerja dibayar maupun pekerja tak dibayar, termasuk yang sifat pekerjaannya memerlukan teknologi atau keahlian khusus.

or unpaid worker include technical job or skill job.

19. Berusaha dibantu buruh tidak tetap/buruh tidak dibayar adalah bekerja atau berusaha atas risiko sendiri, dan menggunakan buruh/pekerja tak dibayar dan atau buruh/pekerja tidak tetap.

19. Employer assisted by temporary workers/unpaid worker is a person who works at his own risk and assisted by temporary worker/ unpaid worker.

20. Berusaha dibantu buruh tetap/buruh dibayar adalah berusaha atas risiko sendiri dan mempekerjakan paling sedikit satu orang buruh/pekerja tetap yang dibayar.

20. Employer assisted by permanent workers/paid workers is a person who does his business at her/his own risk at least one assisted by paid permanent worker.

21. Buruh/karyawan/pegawai adalah seseorang yang bekerja pada orang lain atau instansi/ kantor/ perusahaan secara tetap dengan menerima upah/gaji baik berupa uang maupun barang. Buruh yang tidak mempunyai majikan tetap, tidak digolongkan sebagai buruh/karyawan, tetapi sebagai pekerja bebas. Seseorang dianggap memiliki majikan tetap jika memiliki 1 (satu) majikan (orang/rumah tangga) yang sama dalam sebulan terakhir. Apabila majikannya instansi/lembaga, boleh lebih dari satu.

21. Employee is a person who work permanently for other people or institution/office/ company and gains some money/cash or goods as wage/salary. Labor who have no permanent employer is not categorized as a laborer/ worker/ employee but casual worker. A laborers in general is considered to have a permanent employer if he has the same employer during the past month. If the employer is an institution, more than 1 (one) employer is allowed.

22. Pekerja bebas adalah seseorang yang bekerja pada orang lain/ majikan/institusi yang tidak

22. Casual employee is a person who does not work permanently for other people/employer/ institution

https://sultra.bps.go.id

tetap (lebih dari 1 majikan dalam sebulan terakhir) di usaha pertanian baik berupa usaha rumah tangga maupun bukan usaha rumah tangga, ataupun di nonpertanian atas dasar balas jasa dengan menerima upah atau imbalan baik berupa uang maupun barang, dan baik dengan sistem pembayaran harian maupun borongan

(more than 1 employer during the last 1 month) in agricultural sector, either home industry or not home industry, or in non-agricultural sector based on remuneration paid with money or goods, and based on daily or contact payment system.

23. Pekerja tak dibayar adalah seseorang yang bekerja membantu usaha untuk memperoleh penghasilan/ keuntungan yang dilakukan oleh salah seorang anggota rumah tangga atau bukan anggota rumah tangga tanpa mendapat upah/gaji baik berupa uang maupun barang.

23. Unpaid worker is a person who intended to work without pa,y either with money or good, in an establishment run by other members of the family, relative or neighbour.

24. Lapangan pekerjaan utama terdiri dari 3 kategori, yakni: Kategori Pertanian yang mencakup lapangan usaha Pertanian, Kehutanan, dan Perikanan (A), sedangkan kategori Industri mencakup lapangan usaha Pertambangan dan Penggalian (B); Industri Pengolahan (C); Pengadaan Listrik dan Gas (D); Pengadaan Air, Pengelolaan Sampah, Limbah, dan Daur Ulang (E); serta Konstruksi (F), dan kategori Jasa mencakup lapangan Perdagangan Besar dan Eceran, Reparasi dan Perawatan Mobil dan Sepeda Motor (G); Transportasi dan Pergudangan (H); Penyediaan

24. Main industry are consists of 3 main categori, i.e. The Agriculture category which includes the Agriculture, Forestry and Fishing (A), while the Industry category includes Mining and Quarrying (B); Manufacturing (C); Electricity and Gas (D); Water Supply, Waste Management, and Remediation Activities (E), and construction (F) and the service category Includes the Wholesale and Retail Trade, Repair of motor vehicles and motor Motorcycles (G); Transportation and Warehousing (H); accommodation and food service and activities (I); Information and Communication (J); Financial Services and

https://sumut.bps.go.id

Akomodasi dan Makan Minum (I); Informasi dan Komunikasi (J); Jasa Keuangan dan Asuransi (K); Real Estat (L); Jasa Perusahaan (M,N); Administrasi Pemerintahan, Pertahanan dan Jaminan Sosial Wajib (O); Jasa Pendidikan (P); Jasa Kesehatan dan Kegiatan Sosial (Q); dan Jasa Lainnya (R,S,T,U).

Insurance Activities (K); Real Estate activities (L); Company Services (M,N); Government, Defense and Compulsory Social Security (O); Education Services (P); Health Services and Social Activities (Q); and Other Services activities (R,S,T,U).

https://sultra.bps.go.id

ULASAN

Berdasarkan proyeksi penduduk SP2020, penduduk Sulawesi Tenggara tahun 2023 sebanyak 2.749,01 ribu jiwa yang terdiri atas 1.392,54 ribu penduduk laki-laki dan 1.356,47 ribu penduduk perempuan. Dibandingkan dengan hasil SP2020 tahun 2020, penduduk Sulawesi Tenggara tahun 2023 mengalami pertumbuhan sebesar 1,69 persen. Secara umum, penduduk laki-laki lebih banyak dibandingkan penduduk perempuan yang ditunjukkan oleh besaran rasio jenis kelamin sebesar 102,66.

Dengan luas wilayah 36.159,71 km^2, secara rata-rata setiap km^2 wilayah Sulawesi Tenggara ditinggali sekitar 76 orang penduduk. Seiring dengan persebaran penduduk tiap kabupaten/kota, Kota Kendari dengan persentase penduduk sebesar 13,25 persen memiliki tingkat kepadatan tertinggi mencapai 1.370 jiwa/km^2. Sementara tingkat kepadatan terendah di Kabupaten Konawe Utara sebesar 17-18 jiwa/Km^2 dengan persentase penduduk sebesar 2,63 persen.

Dari sisi Ketenagakerjaan, pada tahun 2023 terdapat 1.991.574 orang penduduk usia 15 tahun ke Atas. Tingkat Partisipasi Angkatan Kerja (TPAK) mencapai 70,07 persen. Jumlah penduduk yang bekerja di tahun 2023 tercatat sebanyak 1.351.640 orang, yang terdiri dari 825.704 orang laki-

DESCRIPTION

Based on the Interim population projection 2020, the population of Southeast Sulawesi in 2023 is 2,749.01 thousand people consisting of 1,392.54 thousand were male and 1,356.47 thousand female inhabitants. Compared to the results of the 2020 SP2020, the population Southeast Sulawesi in 2023 will experience growth of 1.69 percent. In general, the male population more than the female population that is indicated by the amount of sex ratio of 102.66.

With an area of 36,159.71 km^2, on average per km^2 of Sulawesi Tenggara inhabited by approximately 76 residents. Along with the distribution of the population in each district, the Municipality of Kendari with a percentage of 13.25 percent of the population has the highest density level reached 1,370 inhabitants/km^2. While the level of the lowest density in Konawe Utara at 17-18 people/km^2 with a population percentage of 2.63 percent.

In terms of employment, in 2023 there were 1,991,574 population aged 15 years. Labor Force Participation Rate (LFPR) reached 70.07 percent. The working people in 2023, there were 1,351,640 people, consist of 825,704 male and 525,936 female. Most work in the agricultural sector (30.81 percent),

https://sultra.bps.go.id

laki dan 525.936 orang perempuan. Sebagian besar bekerja pada sektor pertanian (30,81 persen), dan status pekerjaan utama sebagai buruh/ karyawan/pegawai (34,88 persen).

with the main employment status as a worker/regular employee (34.88 percent).

Angkatan kerja yang tidak terserap oleh pasar kerja atau biasa disebut pengangguran terbuka (TPT) pada tahun 2023 tercatat sebesar 3,15 persen. Angka ini menurun dibandingkan tahun 2022 yakni sebesar 3,36 persen.

The labor force is not absorbed by the labor market, or so-called open unemployment rate (OUR) in 2023 was recorded at 3.15 percent. This figure decreased compared to 2022 which is 3.36 percent.

https://sultra.bps.go.id

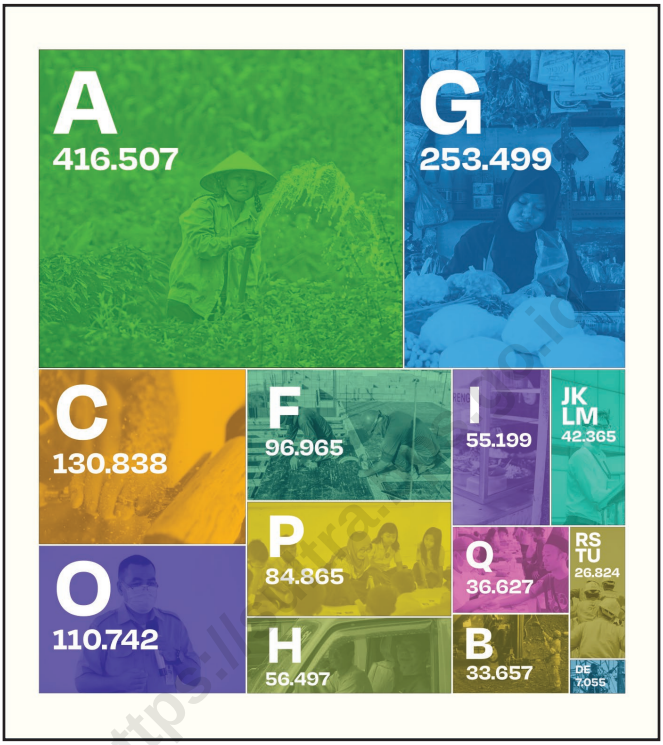

Catatan/*Note*: [1] A. Pertanian, Kehutanan dan Perikanan/*Agriculture, Forestry and Fishing*
B. Pertambangan dan Penggalian/*Mining and Quarrying*
C. Industri Pengolahan/*Manufacturing*
D. Pengadaan Listrik dan Gas/*Electricity and Gas*
E. Pengadaan Air; Pengelolaan Sampah, Limbah, dan Daur Ulang/*Water Supply; Sewerage, Waste Management, and Remediation Activities*
F. Konstruksi/*Construction*
G. Perdagangan Besar dan Eceran; Reparasi Mobil dan Sepeda Motor/*Wholesale and Retail Trade; Repair of Motor Vehicles and Motorcycles*
H. Transportasi dan Pergudangan/*Transportation and Storage*
I. Penyediaan Akomodasi dan Makan Minum/*Accommodation and Food Service Activities*
J. Informasi dan Komunikasi/*Information and Communication*
K. Jasa Keuangan dan Asuransi/*Financial and Insurance Activities*
L. Real Estat/*Real Estate Activities*
M, N. Jasa Perusahaan/*Business Activities*
O. Administrasi Pemerintahan, Pertahanan, dan Jaminan Sosial Wajib/*Public Administration and Defence; Compulsory Social Security*
P. Jasa Pendidikan/*Education*
Q. Jasa Kesehatan dan Kegiatan Sosial/*Human Health and Social Work Activities*
R, S, T, U Jasa Lainnya/*Other Services Activities*

Sumber/*Source* : Badan Pusat Statistik, Survei Angkatan Kerja Nasional (Sakernas) Agustus/*BPS-Statistics Indonesia, August National Labor Force Survey*

Gambar / *Figures* 3.1 **Penduduk Berumur 15 Tahun Ke Atas yang Bekerja Selama Seminggu yang Lalu Menurut Lapangan Pekerjaan Utama, 2023**
Population Aged 15 and Over Employed During the Past Week According to Main Occupation, 2023

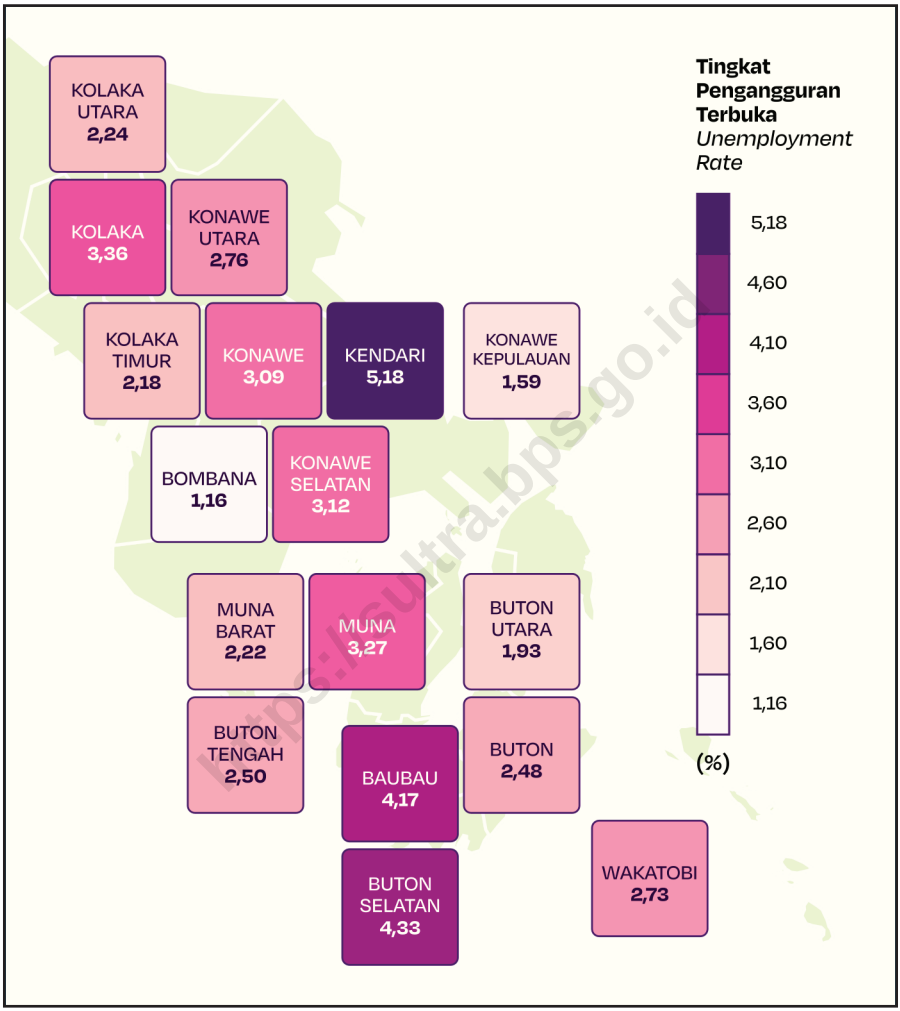

Sumber/*Source*: Badan Pusat Statistik, Survei Angkatan Kerja Nasional (Sakernas) Agustus/*BPS-Statistics Indonesia, August National Labor Force Survey*

Gambar 3.2 **Tingkat Pengangguran Terbuka (TPT) Menurut Kabupaten/Kota, 2023**
Figures ***Unemployment Rate (UR) by Regency/Municipality, 2023***

3.1 PENDUDUK
POPULATION

Tabel 3.1.1 / ***Table***
Penduduk, Laju Pertumbuhan Penduduk, Distribusi Persentase Penduduk, Kepadatan Penduduk, dan Rasio Jenis Kelamin Menurut Kabupaten/Kota di Provinsi Sulawesi Tenggara, 2020, 2023, dan 2024
Population, Population Growth Rate, Percentage Distribution of Population, Population Density, and Sex Ratio by Regency/ Municipality in Sulawesi Tenggara Province, 2020, 2023, and 2024

Kabupaten/Kota *Regency/Municipality*	Penduduk (ribu) *Population (thousand)*		
	2020[1]	2023[2]	2024[2]
(1)	(2)	(3)	(4)
Buton	115,21	120,21	122,03
Muna	215,53	224,69	227,98
Konawe	257,01	269,52	274,07
Kolaka	237,59	245,93	248,76
Konawe Selatan	308,52	323,79	329,21
Bombana	150,71	158,11	160,65
Wakatobi	111,40	116,45	118,26
Kolaka Utara	137,66	145,64	148,50
Buton Utara	66,65	68,95	69,80
Konawe Utara	67,87	72,25	73,83
Kolaka Timur	120,70	125,77	127,55
Konawe Kepulauan	37,05	39,00	39,69
Muna Barat	84,59	89,29	90,96
Buton Tengah	114,77	119,46	121,29
Buton Selatan	95,26	99,58	101,19
Kota Kendari	345,11	364,22	370,76
Kota Baubau	159,25	166,15	168,54
Sulawesi Tenggara	**2.624,88**	**2.749,01**	**2.793,07**

https://sultra.bps.go.id

Lanjutan Tabel/*Continued Table* 3.1.1

Kabupaten/Kota *Regency/Municipality*	Laju Pertumbuhan Penduduk per Tahun (%) *Annual Population Growth Rate (%)*		
	2010-2020[3]	2020-2023[4]	2020-2024[5]
(1)	(5)	(6)	(7)
Buton	1,95	1,56	1,55
Muna	0,89	1,53	1,51
Konawe	1,83	1,74	1,73
Kolaka	1,26	1,26	1,23
Konawe Selatan	1,50	1,77	1,75
Bombana	0,77	1,76	1,72
Wakatobi	1,76	1,62	1,61
Kolaka Utara	1,23	2,07	2,04
Buton Utara	1,92	1,24	1,24
Konawe Utara	2,70	2,30	2,27
Kolaka Timur	1,23	1,51	1,48
Konawe Kepulauan	2,42	1,88	1,85
Muna Barat	1,62	1,98	1,95
Buton Tengah	2,79	1,47	1,48
Buton Selatan	2,34	1,63	1,62
Kota Kendari	1,70	1,98	1,93
Kota Baubau	1,47	1,55	1,52
Sulawesi Tenggara	**1,58**	**1,69**	**1,67**

https://sultra.bps.go.id

Lanjutan Tabel/*Continued Table* 3.1.1

Kabupaten/Kota *Regency/Municipality*	Persentase Penduduk *Percentage of Total Population*		
	2020[1]	2023[2]	2024[2]
(1)	(8)	(9)	(10)
Buton	4,23	4,37	4,37
Muna	8,81	8,17	8,16
Konawe	9,54	9,80	9,81
Kolaka	9,35	8,95	8,91
Konawe Selatan	11,85	11,78	11,79
Bombana	6,24	5,75	5,75
Wakatobi	4,17	4,24	4,23
Kolaka Utara	5,43	5,30	5,32
Buton Utara	2,45	2,51	2,50
Konawe Utara	2,31	2,63	2,64
Kolaka Timur	4,77	4,58	4,57
Konawe Kepulauan	1,30	1,42	1,42
Muna Barat	3,21	3,25	3,26
Buton Tengah	3,87	4,35	4,34
Buton Selatan	3,36	3,62	3,62
Kota Kendari	12,99	13,25	13,27
Kota Baubau	6,14	6,04	6,03
Sulawesi Tenggara	**100,00**	**100,00**	**100,00**

https://sultra.bps.go.id

Lanjutan Tabel/*Continued Table* 3.1.1

Kabupaten/Kota *Regency/Municipality*	Kepadatan Penduduk per km^2 *Population Density per sq.km*		
	2020[1,6]	2023[2,6]	2024[2,6]
(1)	(11)	(12)	(13)
Buton	69,01	72,01	73,10
Muna	115,99	120,92	122,70
Konawe	48,02	50,36	51,21
Kolaka	80,30	83,12	84,07
Konawe Selatan	72,80	76,41	77,69
Bombana	45,75	48,00	48,77
Wakatobi	247,31	258,51	262,53
Kolaka Utara	46,95	49,67	50,64
Buton Utara	37,96	39,27	39,75
Konawe Utara	16,08	17,12	17,50
Kolaka Timur	30,23	31,50	31,95
Konawe Kepulauan	52,50	55,26	56,24
Muna Barat	103,32	109,06	111,10
Buton Tengah	137,13	142,73	144,92
Buton Selatan	184,03	192,37	195,49
Kota Kendari	1.298,42	1.370,33	1.394,95
Kota Baubau	541,40	564,87	572,99
Sulawesi Tenggara	**72,59**	**76,02**	**77,24**

https://sultra.bps.go.id

Lanjutan Tabel/*Continued Table* 3.1.1

Kabupaten/Kota *Regency/Municipality*	Rasio Jenis Kelamin *Population Sex Ratio*		
	2020[1]	2023[2]	2024[2]
(1)	(14)	(15)	(16)
Buton	102,35	102,08	101,98
Muna	96,53	96,98	97,12
Konawe	107,40	107,00	106,86
Kolaka	104,38	104,27	104,23
Konawe Selatan	105,63	104,96	104,75
Bombana	102,36	102,26	102,22
Wakatobi	100,45	100,79	100,86
Kolaka Utara	104,79	104,36	104,19
Buton Utara	104,61	104,12	103,98
Konawe Utara	107,18	106,30	106,02
Kolaka Timur	105,85	105,04	104,76
Konawe Kepulauan	103,20	103,07	103,14
Muna Barat	97,85	98,41	98,58
Buton Tengah	100,28	100,64	100,73
Buton Selatan	102,34	102,38	102,39
Kota Kendari	101,68	101,61	101,59
Kota Baubau	99,69	99,81	99,84
Sulawesi Tenggara	**102,81**	**102,66**	**102,61**

https://sultra.bps.go.id

Catatan/*Note*:

[1] Hasil Sensus Penduduk (SP) 2020 (September)/*The Result of 2020 Population Census (September)*

[2] Hasil Proyeksi Penduduk Indonesia 2020-2050 Hasil Sensus Penduduk 2020 (Pertengahan Tahun/Juni)/*The Result of 2020-2050 Indonesia Population Projection Result of 2020 Population Census (Mid Year/June)*

[3] Laju pertumbuhan penduduk dihitung berdasarkan penduduk tahun 2010 (Mei) dibandingkan dengan penduduk tahun 2020 (September)/*The growth rate refers to the change of the population in 2010 (May) to the population in 2020 (September)*

[4] Laju pertumbuhan penduduk dihitung berdasarkan penduduk tahun 2020 (September) dibandingkan dengan penduduk tahun 2023 (Juni)/*The growth rate refers to the change of the population in 2020 (September) to the population in 2023 (June)*

[5] Laju pertumbuhan penduduk dihitung berdasarkan penduduk tahun 2020 (September) dibandingkan dengan penduduk tahun 2024 (Juni)/*The growth rate refers to the change of the population in 2020 (September) to the population in 2024 (June)*

[6] Luas wilayah Provinsi berdsarkan Keputusan Menteri Dalam Negeri Nomor 100.1.1-6117 Tahun 2022 tanggal 9 November 2022 Tentang Pemberian dan Pemutakhiran Kode/*Province area Based on The Decree of Home Affairs Minister Number 100.1.1-6117/ 2022 on Code Granting and Updating, Government Administration Area Data, and Islands, 9 November 2022*

Sumber/Source: Badan Pusat Statistik dan Kementerian Dalam Negeri/*BPS-Statistics Indonesia and Ministry of Home Affairs*

Tabel 3.1.2 Jumlah Penduduk Menurut Kelompok Umur dan Jenis Kelamin, 2023
Table *Population by Age Group and Sex, 2023*

Kelompok Umur (Tahun) *Age Group (Years)*	Jenis Kelamin/*Sex*		
	Laki-Laki *Male*	Perempuan *Female*	Jumlah *Total*
(1)	(2)	(3)	(4)
0-4	134,14	130,68	264,81
5-9	126,68	123,89	250,57
10-14	126,62	121,62	248,24
15-19	127,48	119,51	246,98
20-24	124,60	118,27	242,87
25-29	121,00	116,36	237,36
30-34	113,01	109,53	222,53
35-39	103,46	101,12	204,58
40-44	94,04	92,14	186,18
45-49	83,66	82,12	165,77
50-54	70,28	69,19	139,47
55-59	56,54	55,80	112,34
60-64	43,18	43,13	86,30
65-69	30,41	30,96	61,36
70-74	19,77	20,95	40,72
75+	17,70	21,22	38,92
Jumlah/*Total*	**1.392,54**	**1.356,47**	**2.749,01**

Sumber/*Source*: Badan Pusat Statistik, Proyeksi Penduduk Indonesia 2020-2050 Hasil Sensus Penduduk 2020 (Pertengahan tahun/Juni)/*BPS-Statistics Indonesia, 2020-2050 Indonesia population projection result of 2020 Population Census (mid year/June)*

https://sultra.bps.go.id

3.2 KETENAGAKERJAAN
EMPLOYMENT

Tabel / *Table* 3.2.1 **Penduduk Berumur 15 Tahun ke Atas Menurut Kelompok Umur dan Jenis Kegiatan Selama Seminggu yang Lalu, 2023**
Population 15 Years of Age and Over by Age Group and Type of Activity During the Previous Week, 2023

Kelompok Umur (Tahun) *Age Group (Years)*	Angkatan Kerja/*Economically Active*				
	Bekerja *Working*	Pengangguran[1] *Unemployment* [1]			Jumlah Angkatan Kerja *Total of Economically Active*
		Pernah Bekerja *Ever Worked*	Tidak Pernah Bekerja *Never Worked*	Jumlah *Total*	
(1)	(2)	(3)	(4)	(5)	(6)
15-19	69.808	1.373	5.400	6.773	76.581
20-24	141.522	5.308	10.226	15.534	157.056
25-29	173.445	4.543	4.930	9.473	182.918
30-34	176.164	3.186	1.187	4.373	180.537
35-39	164.548	2.967	NA	3.949	168.497
40-44	151.890	1.047	NA	1.289	153.179
45-49	139.521	961	NA	1.105	140.626
50-54	117.503	380	NA	460	117.963
55-59	87.447	339	NA	441	87.888
60+	129.792	NA	NA	NA	130.289
Sulawesi Tenggara	**1.351.640**	**20.554**	**23.340**	**43.894**	**1.395.534**

https://sultra.bps.go.id

Lanjutan Tabel/*Continued Table* 3.2.1

Kelompok Umur (Tahun) *Age Group (Years)*	Persentase Bekerja terhadap Angkatan Kerja *Percentage of Working to Economically Active*	Bukan Angkatan Kerja *Not Economically Active*			
		Sekolah *Attending School*	Mengurus Rumah Tangga *House-keeping*	Lainnya *Others*	Jumlah Bukan Angkatan Kerja *Total of Not Economically Active*
(1)	(7)	(8)	(9)	(10)	(11)
15-19	91,16	136.508	24.334	9.800	170.642
20-24	90,11	22.356	54.001	9.102	85.459
25-29	94,82	1.460	48.770	5.032	55.262
30-34	97,58	NA	40.696	1.851	42.770
35-39	97,66	NA	34.960	1.229	36.189
40-44	99,16	NA	31.805	1.392	33.436
45-49	99,21	NA	23.541	2.281	25.822
50-54	99,61	NA	20.127	2.088	22.215
55-59	99,50	NA	21.595	3.537	25.132
60+	99,62	NA	69.924	29.189	99.113
Sulawesi Tenggara	**96,85**	**160.786**	**369.753**	**65.501**	**596.040**

https://sultra.bps.go.id

Lanjutan Tabel/*Continued Table* 3.2.1

Kelompok Umur (Tahun) *Age Group (Years)*	Jumlah *Total*	Tingkat Partisipasi Angkatan Kerja (TPAK) *Labour Force Participation Rate (%)*
(1)	(12)	(13)
15-19	247.223	30,98
20-24	242.515	64,76
25-29	238.180	76,80
30-34	223.307	80,85
35-39	204.686	82,32
40-44	186.615	82,08
45-49	166.448	84,49
50-54	140.178	84,15
55-59	113.020	77,76
60+	229.402	56,80
Sulawesi Tenggara	**1.991.574**	**70,07**

https://sultra.bps.go.id

Catatan/*Note*: [1] 1. Mencari pekerjaan/*Looking for work*
2. Mempersiapkan usaha/*Establishing a new business/firm*
3. Merasa tidak mungkin mendapat pekerjaan/*Feeling hopeless in looking for work (discouraged job seekers)*
4. Sudah punya pekerjaan tetapi belum mulai bekerja/*Having job already but not starting to work yet*

Sumber/*Source*: Badan Pusat Statistik, Survei Angkatan Kerja Nasional (Sakernas) Agustus/*BPS-Statistics Indonesia, August National Labor Force Survey*

Tabel 3.2.2 / ***Table***

Penduduk Berumur 15 Tahun ke Atas Menurut Kabupaten/Kota dan Jenis Kegiatan Selama Seminggu yang Lalu, 2023

Population 15 Years of Age and Over by Regency/Municipality and Type of Activity During the Previous Week, 2023

Kabupaten/Kota *Regency/Municipality*	Angkatan Kerja/*Economically Active*				
	Bekerja *Working*	Pengangguran[1] *Unemployment*[1]			Jumlah Angkatan Kerja *Total of Economically Active*
		Pernah Bekerja *Ever Worked*	Tidak Pernah Bekerja *Never Worked*	Jumlah *Total*	
(1)	(2)	(3)	(4)	(5)	(6)
Buton	56.483	786	651	1.437	57.920
Muna	110.461	1.321	2.411	3.732	114.193
Konawe	130.639	2.149	2.014	4.163	134.802
Kolaka	112.452	NA	3.099	3.912	116.364
Konawe Selatan	160.120	3.008	2.147	5.155	165.275
Bombana	76.124	NA	601	891	77.015
Wakatobi	60.666	739	962	1.701	62.367
Kolaka Utara	77.615	1.221	NA	1.778	79.393
Buton Utara	38.780	331	NA	765	39.545
Konawe Utara	34.997	807	188	995	35.992
Kolaka Timur	71.311	1.386	NA	1.589	72.900
Konawe Kepulauan	20.610	NA	268	334	20.944
Muna Barat	47.770	NA	661	1.084	48.854
Buton Tengah	55.195	948	467	1.415	56.610
Buton Selatan	48.294	889	1.295	2.184	50.478
Kota Kendari	169.449	3.873	5.375	9.248	178.697
Kota Baubau	80.674	1.504	2.007	3.511	84.185
Sulawesi Tenggara	**1.351.640**	**20.554**	**23.340**	**43.894**	**1.395.534**

https://sultra.bps.go.id

Lanjutan Tabel/*Continued Table* 3.2.2

Kabupaten/Kota *Regency/Municipality*	Persentase Bekerja terhadap Angkatan Kerja *Percentage of Working to Economically Active*	Bukan Angkatan Kerja *Not Economically Active*			
		Sekolah *Attending School*	Mengurus Rumah Tangga *House-keeping*	Lainnya *Others*	Jumlah Bukan Angkatan Kerja *Total of Not Economically Active*
(1)	(7)	(8)	(9)	(10)	(11)
Buton	97,52	7.366	15.661	3.623	26.650
Muna	96,73	15.903	27.366	3.894	47.163
Konawe	96,91	15.677	40.185	7.769	63.631
Kolaka	96,64	14.571	39.938	7.557	62.066
Konawe Selatan	96,88	18.099	45.085	7.870	71.054
Bombana	98,84	6.469	25.717	4.471	36.657
Wakatobi	97,27	6.494	13.050	3.427	22.971
Kolaka Utara	97,76	6.508	17.802	3.685	27.995
Buton Utara	98,07	3.048	5.367	890	9.305
Konawe Utara	97,24	2.825	10.305	1.753	14.883
Kolaka Timur	97,82	6.054	13.557	2.063	21.674
Konawe Kepulauan	98,41	2.087	4.072	849	7.008
Muna Barat	97,78	4.295	9.221	1.588	15.104
Buton Tengah	97,50	7.394	15.528	4.149	27.071
Buton Selatan	95,67	5.349	9.692	4.047	19.088
Kota Kendari	94,82	28.421	55.486	4.620	88.527
Kota Baubau	95,83	10.226	21.721	3.246	35.193
Sulawesi Tenggara	**96,85**	**160.786**	**369.753**	**65.501**	**596.040**

https://sultra.bps.go.id

Lanjutan Tabel/*Continued Table* 3.2.2

Kabupaten/Kota *Regency/Municipality*	Jumlah *Total*	Tingkat Partisipasi Angkatan Kerja (TPAK) *Labour Force Participation Rate* *(%)*
(1)	(12)	(13)
Buton	84.570	68,49
Muna	161.356	70,77
Konawe	198.433	67,93
Kolaka	178.430	65,22
Konawe Selatan	236.329	69,93
Bombana	113.672	67,75
Wakatobi	85.338	73,08
Kolaka Utara	107.388	73,93
Buton Utara	48.850	80,95
Konawe Utara	50.875	70,75
Kolaka Timur	94.574	77,08
Konawe Kepulauan	27.952	74,93
Muna Barat	63.958	76,38
Buton Tengah	83.681	67,65
Buton Selatan	69.566	72,56
Kota Kendari	267.224	66,87
Kota Baubau	119.378	70,52
Sulawesi Tenggara	**1.991.574**	**70,07**

Catatan/*Note*: [1] 1. Mencari pekerjaan/*Looking for work*
2. Mempersiapkan usaha/*Establishing a new business/firm*
3. Merasa tidak mungkin mendapat pekerjaan/*Hopeless of job*
4. Sudah punya pekerjaan tetapi belum mulai bekerja/*Have a job in future start*

Sumber/*Source*: Badan Pusat Statistik, Survei Angkatan Kerja Nasional (Sakernas) Agustus/*BPS-Statistics Indonesia, August National Labor Force Survey*

https://sultra.bps.go.id

Tabel / ***Table*** **3.2.3** **Jumlah Penduduk Berumur 15 Tahun Ke Atas Menurut Jenis Kegiatan Selama Seminggu yang Lalu dan Jenis Kelamin, 2023**

Population Aged 15 Years and Over by Type of Activity During The Previous Week and Sex, 2023

Kegiatan Utama *Main Activity*	Jenis Kelamin/*Sex*		
	Laki-Laki *Male*	Perempuan *Female*	Laki-Laki+ Perempuan *Male+ Female*
(1)	(2)	(3)	(4)
I. Angkatan Kerja *Economically Active*	848.413	547.121	1.395.534
Bekerja/*Working*	825.704	525.936	1.351.640
Pengangguran Terbuka *Unemployment*	22.709	21.185	43.894
II. Bukan Angkatan Kerja *Economically Inactive*	**159.830**	**436.210**	**596.040**
Sekolah/*Attending School*	77.235	83.551	160.786
Mengurus Rumah Tangga *Housekeeping*	41.301	328.452	369.753
Lainnya/*Others*	41.294	24.207	65.501
Jumlah/*Total*	**1.008.243**	**983.331**	**1.991.574**

Sumber/*Source*: Badan Pusat Statistik, Survei Angkatan Kerja Nasional (Sakernas) Agustus/*BPS-Statistics Indonesia, August National Labor Force Survey*

https://sulra.bps.go.id

Tabel 3.2.4 / ***Table***

Penduduk Berumur 15 Tahun ke Atas Menurut Pendidikan Tertinggi yang Ditamatkan dan Jenis Kegiatan Selama Seminggu yang Lalu, 2023

Population 15 Years of Age and Over by Educational Attainment and Type of Activity During the Previous Week, 2023

Pendidikan Tertinggi yang Ditamatkan [1] *Educational Attainment* [1]	Angkatan Kerja/*Economically Active*				
	Bekerja *Working*	Pengangguran [2] *Unemployment* [2]			Jumlah Angkatan Kerja *Total of Economically Active*
		Pernah Bekerja *Ever Worked*	Tidak Pernah Bekerja *Never Worked*	Jumlah *Total*	
(1)	(2)	(3)	(4)	(5)	(6)
0	433.049	3.357	3.142	6.499	439.548
1	203.028	1.738	2.763	4.501	207.529
2	456.174	11.206	12.160	23.366	479.540
3	259.389	4.253	5.275	9.528	268.917
Jumlah/*Total*	**1.351.640**	**20.554**	**23.340**	**43.894**	**1.395.534**

https://sultra.bps.go.id

Lanjutan Tabel/*Continued Table* 3.2.4

Pendidikan Tertinggi yang Ditamatkan [1] *Educational Attainment* [1]	Persentase Bekerja terhadap Angkatan Kerja *Percentage of Working to Economically Active*	Bukan Angkatan Kerja *Not Economically Active*			
		Sekolah *Attending School*	Mengurus Rumah Tangga *House-keeping*	Lainnya *Others*	Jumlah Bukan Angkatan Kerja *Total of Not Economically Active*
(1)	(7)	(8)	(9)	(10)	(11)
0	98,52	13.795	137.377	35.743	186.915
1	97,83	112.784	68.791	7.611	189.186
2	95,13	33.364	132.710	17.693	183.767
3	96,46	843	30.875	4.454	36.172
Jumlah/*Total*	**96,85**	**160.786**	**369.753**	**65.501**	**596.040**

https://sultra.bps.go.id

Lanjutan Tabel/*Continued Table* 3.2.4

Pendidikan Tertinggi yang Ditamatkan [1] *Educational Attainment* [1]	Jumlah *Total*	Tingkat Partisipasi Angkatan Kerja (TPAK) *Labour Force Participation Rate (%)*
(1)	(12)	(13)
0	626.463	70,16
1	396.715	52,31
2	663.307	72,30
3	305.089	88,14
Jumlah/*Total*	**1.991.574**	**70,07**

https://sultra.bps.go.id

Catatan/*Note*:
[1] 0. ≤ Sekolah Dasar (SD)/≤ *Primary School*
1. Sekolah Menengah Pertama/*Junior High School*
2. Sekolah Menengah Atas/*Senior High School*
3. Perguruan Tinggi/*Collage*

[2] 1. Mencari pekerjaan/*Looking for work*
2. Mempersiapkan usaha/*Establishing a new business/firm*
3. Merasa tidak mungkin mendapat pekerjaan/*Hopeless of job*
4. Sudah punya pekerjaan tetapi belum mulai bekerja/*Have a job in future start*

Sumber/*Source*: Badan Pusat Statistik, Survei Angkatan Kerja Nasional (Sakernas) Agustus/*BPS-Statistics Indonesia, August National Labor Force Survey*

Tabel / *Table* 3.2.5 **Penduduk Berumur 15 Tahun Ke Atas yang Bekerja Selama Seminggu yang Lalu Menurut Status Pekerjaan Utama dan Lapangan Pekerjaan Utama, 2023**
Population 15 Years of Age and Over who Worked During The Previous Week by Main Employment Status and Main Industry, 2023

Status Pekerjaan Utama *Main Employment Status*	Lapangan Pekerjaan Utama[1] *Main Industry[1]*					
	A	B	C	D,E	F	G
(1)	(2)	(3)	(4)	(5)	(6)	(7)
Berusaha Sendiri *Own Account Worker*	142.091	2.590	37.786	1.790	4.859	86.904
Berusaha Dibantu Buruh Tidak Tetap/Buruh Tidak Dibayar *Employer Assisted By Temporary Worker/Unpaid Worker*	117.315	518	24.569	485	1.738	56.245
Berusaha Dibantu Buruh Tetap/ Buruh Dibayar *Employer Assisted By Permanent Worker/Paid Worker*	7.700	308	8.275	145	12.378	7.003
Buruh/Karyawan/Pegawai *Employee*	16.144	27.692	34.833	4.588	44.511	44.780
Pekerja Bebas *Casual Worker*	10.188	1.436	3.771	–	32.906	1.981
Pekerja Keluarga/Tak Dibayar *Family Worker/Unpaid Worker*	123.069	1.113	21.604	47	573	56.586
Jumlah/*Total*	**416.507**	**33.657**	**130.838**	**7.055**	**96.965**	**253.499**

https://sultra.bps.go.id

Lanjutan Tabel/*Continued Table* 3.2.5

Status Pekerjaan Utama *Main Employment Status*	Lapangan Pekerjaan Utama[1] *Main Industry*[1]					
	H	I	J,K,L,M,N	O	P	Q
(1)	(8)	(9)	(10)	(11)	(12)	(13)
Berusaha Sendiri *Own Account Worker*	30.607	19.197	5.425	–	231	916
Berusaha Dibantu Buruh Tidak Tetap/Buruh Tidak Dibayar *Employer Assisted By Temporary Worker/Unpaid Worker*	967	11.702	1.449	–	231	182
Berusaha Dibantu Buruh Tetap/ Buruh Dibayar *Employer Assisted By Permanent Worker/Paid Worker*	1.929	2.341	2.515	–	36	152
Buruh/Karyawan/Pegawai *Employee*	18.550	9.526	31.325	110.742	84.004	35.261
Pekerja Bebas *Casual Worker*	3.629	397	698	–	–	–
Pekerja Keluarga/Tak Dibayar *Family Worker/Unpaid Worker*	815	12.036	953	–	363	116
Jumlah/*Total*	**56.497**	**55.199**	**42.365**	**110.742**	**84.865**	**36.627**

https://sultra.bps.go.id

Lanjutan Tabel/*Continued Table* 3.2.5

Status Pekerjaan Utama *Main Employment Status*	Lapangan Pekerjaan Utama[1] *Main Industry*[1]	Jumlah *Total*
	R,S,T,U	
(1)	(14)	(15)
Berusaha Sendiri *Own Account Worker*	9.509	341.905
Berusaha Dibantu Buruh Tidak Tetap/Buruh Tidak Dibayar *Employer Assisted By Temporary Worker/Unpaid Worker*	1.686	217.087
Berusaha Dibantu Buruh Tetap/Buruh Dibayar *Employer Assisted By Permanent Worker/Paid Worker*	1.550	44.332
Buruh/Karyawan/Pegawai *Employee*	9.519	471.475
Pekerja Bebas *Casual Worker*	3.432	58.438
Pekerja Keluarga/Tak Dibayar *Family Worker/Unpaid Worker*	1.128	218.403
Jumlah/*Total*	**26.824**	**1.351.640**

https://sultra.bps.go.id

Catatan/*Note*:

[1] A. Pertanian, Kehutanan dan Perikanan/*Agriculture, Forestry and Fishing*
B. Pertambangan dan Penggalian/*Mining and Quarrying*
C. Industri Pengolahan/*Manufacturing*
D. Pengadaan Listrik dan Gas/*Electricity and Gas*
E. Pengadaan Air; Pengelolaan Sampah, Limbah, dan Daur Ulang/*Water Supply; Sewerage, Waste Management, and Remediation Activities*
F. Konstruksi/*Construction*
G. Perdagangan Besar dan Eceran; Reparasi Mobil dan Sepeda Motor/*Wholesale and Retail Trade; Repair of Motor Vehicles and Motorcycles*
H. Transportasi dan Pergudangan/*Transportation and Storage*
I. Penyediaan Akomodasi dan Makan Minum/*Accommodation and Food Service Activities*
J. Informasi dan Komunikasi/*Information and Communication*
K. Jasa Keuangan dan Asuransi/*Financial and Insurance Activities*
L. Real Estat/*Real Estate Activities*
M, N Jasa Perusahaan/*Business Activities*
O. Administrasi Pemerintahan, Pertahanan, dan Jaminan Sosial Wajib/*Public Administration and Defence; Compulsory Social Security*
P. Jasa Pendidikan/*Education*
Q. Jasa Kesehatan dan Kegiatan Sosial/*Human Health and Social Work Activities*
R, S, T, U Jasa Lainnya/*Other Services Activities*

Sumber/*Source*: Badan Pusat Statistik, Survei Angkatan Kerja Nasional (Sakernas) Agustus/*BPS-Statistics Indonesia, August National Labor Force Survey*

Tabel / *Table* 3.2.6 **Penduduk Berumur 15 Tahun Ke Atas yang Bekerja Selama Seminggu yang Lalu Menurut Status Pekerjaan Utama dan Jenis Kelamin, 2023**
Population 15 Years of Age and Over who Worked During The Previous Week by Main Employment Status and Sex, 2023

Status Pekerjaan Utama *Main Employment Status*	Laki-Laki *Male*	Perempuan *Female*	Jumlah *Total*
(1)	(2)	(3)	(4)
Berusaha sendiri *Own account worker*	213.279	128.626	341.905
Berusaha dibantu buruh tidak tetap/buruh tidak dibayar *Employer assisted by temporary worker/ unpaid worker*	146.898	70.189	217.087
Berusaha dibantu buruh tetap/buruh dibayar *Employer assisted by permanent worker/ paid worker*	37.491	6.841	44.332
Buruh/Karyawan/Pegawai *Employee*	299.869	171.606	471.475
Pekerja bebas *Casual worker*	52.559	5.879	58.438
Pekerja keluarga/tak dibayar *Family worker/unpaid worker*	75.608	142.795	218.403
Jumlah/*Total*	**825.704**	**525.936**	**1.351.640**

Sumber/*Source*: Badan Pusat Statistik, Survei Angkatan Kerja Nasional (Sakernas) Agustus/*BPS-Statistics Indonesia, August National Labor Force Survey*

https://sultra.bps.go.id

Tabel / *Table* 3.2.7 **Penduduk Berumur 15 Tahun ke Atas yang Bekerja Selama Seminggu yang Lalu Menurut Jumlah Jam Kerja pada Pekerjaan Utama dan Lapangan Pekerjaan Utama, 2023**
Population 15 Years of Age and Over who Worked During The Previous Week by Total Working Hours on Main Job and Main Industry, 2023

Jumlah Jam Kerja pada Pekerjaan Utama *Total Working Hours on Main Job* (jam/*hours*)	Lapangan Pekerjaan Utama[1] *Main Industry*[1]				
	A	B	C	D,E	F
(1)	(2)	(3)	(4)	(5)	(6)
0 [2]	8.505	547	3.783	58	2.514
1-14	70.051	973	15.983	1.195	2.471
15-34	162.919	3.185	39.805	1.026	11.466
35+	175.032	28.952	71.267	4.776	80.514
Jumlah/*Total*	**416.507**	**33.657**	**130.838**	**7.055**	**96.965**

https://sumut.bps.go.id

Lanjutan Tabel/*Continued Table* 3.2.7

Jumlah Jam Kerja pada Pekerjaan Utama *Total Working Hours on Main Job* (jam/*hours*)	Lapangan Pekerjaan Utama[1] *Main Industry*[1]					
	G	H	I	J,K,L,M,N	O	P
(1)	(7)	(8)	(9)	(10)	(11)	(12)
0[2]	4.679	1.628	1.949	1.205	1.648	823
1-14	27.928	3.349	6.638	3.859	7.711	10.754
15-34	55.277	11.718	13.423	4.193	26.529	39.960
35+	165.615	39.802	33.189	33.108	74.854	33.328
Jumlah/*Total*	**253.499**	**56.497**	**55.199**	**42.365**	**110.742**	**84.865**

https://sultra.bps.go.id

Lanjutan Tabel/*Continued Table* 3.2.7

Jumlah Jam Kerja pada Pekerjaan Utama *Total Working Hours on Main Job* (jam/*hours*)	Lapangan Pekerjaan Utama[1] *Main Industry*[1]			Jumlah *Total*
	P	Q	R,S,T,U	
(1)	(13)	(14)	(15)	(16)
0[2]	823	960	1.641	29.940
1-14	10.754	3.591	6.564	161.067
15-34	39.960	10.174	6.309	385.984
35+	33.328	21.902	12.310	774.649
Jumlah/*Total*	**84.865**	**36.627**	**26.824**	**1.351.640**

Catatan/*Note*: [1] A. Pertanian, Kehutanan, Perikanan/*Agriculture, Forestry, and Fishing*
B. Pertambangan dan Penggalian/*Mining and Quarrying*
C. Industri Pengolahan/*Manufacturing*
D. Pengadaan Listrik dan Gas/*Electricity and Gas*
E. Pengadaan Air; Pengelolaan Sampah, Limbah, dan Daur Ulang/*Water Supply; Sewerage, Waste Management, and Remediation Activities*
F. Konstruksi/*Construction*
G. Perdagangan Besar dan Eceran; Reparasi Mobil dan Sepeda Motor/*Wholesale and Retail Trade; Repair of Motor Vehicles and Motorcycles*
H. Transportasi dan Pergudangan/*Transportation and Storage*
I. Penyediaan Akomodasi dan Makan Minum/*Accommodation and Food Service Activities*
J. Informasi dan Komunikasi/*Information and Communication*
K. Jasa Keuangan dan Asuransi/*Financial and Insurance Activities*
L. Real Estat/*Real Estate Activities*
M, N Jasa Perusahaan/*Business Activities*
O. Administrasi Pemerintahan, Pertahanan, dan Jaminan Sosial Wajib/*Public Administration and Defence; Compulsory Social Security*
P. Jasa Pendidikan/*Education*
Q. Jasa Kesehatan dan Kegiatan Sosial/*Human Health and Social Work Activities*
R, S, T, U Jasa Lainnya/*Other Services Activities*

Sumber/*Source*: Badan Pusat Statistik, Survei Angkatan Kerja Nasional (Sakernas) Agustus/*BPS-Statistics Indonesia, August National Labor Force Survey*

http://sultra.bps.go.id

Tabel / *Table* 3.2.8 **Penduduk Berumur 15 Tahun ke Atas yang Bekerja Selama Seminggu yang Lalu Menurut Lapangan Pekerjaan Utama dan Pendidikan Tertinggi yang Ditamatkan, 2023**
Population 15 Years of Age and Over who Worked During The Previous Week by Main Industry and Educational Attainment, 2023

Lapangan Pekerjaan Utama[1] *Main Industry*[1]	Pendidikan Tertinggi yang Ditamatkan/*Educational Attainment*				Jumlah *Total*
	≤ SD ≤ *Primary School*	SMP *Junior High School*	SMA *Senior High School*	Perguruan Tinggi *College*	
(1)	(2)	(3)	(4)	(5)	(6)
A	238.151	75.971	90.490	11.895	416.507
B	8.846	4.183	16.745	3.883	33.657
C	47.334	24.702	51.676	7.126	130.838
D, E	1.746	507	3.709	1.093	7.055
F	31.132	23.537	35.752	6.544	96.965
G	66.493	47.067	112.130	27.809	253.499
H	14.204	8.414	28.174	5.705	56.497
I	12.213	10.488	27.108	5.390	55.199
J, K, L, M, N	1.621	2.071	21.532	17.141	42.365
O	2.148	1.203	42.712	64.679	110.742

https://sultra.bps.go.id

Lanjutan Tabel/*Continued Table* 3.2.8

Lapangan Pekerjaan Utama[1] *Main Industry*[1]	Pendidikan Tertinggi yang Ditamatkan/*Educational Attainment*				Jumlah *Total*
	≤ SD ≤ *Primary School*	SMP *Junior High School*	SMA *Senior High School*	Perguruan Tinggi *College*	
(1)	(2)	(3)	(4)	(5)	(6)
P	315	412	10.047	74.091	84.865
Q	1.361	497	3.399	31.370	36.627
R, S, T, U	7.485	3.976	12.700	2.663	26.824
Jumlah/*Total*	**433.049**	**203.028**	**456.174**	**259.389**	**1.351.640**

https://sultra.bps.go.id

Catatan/*Note*:

[1] A. Pertanian, Kehutanan, Perikanan/*Agriculture, Forestry, and Fishing*
B. Pertambangan dan Penggalian/*Mining and Quarrying*
C. Industri Pengolahan/*Manufacturing*
D. Pengadaan Listrik dan Gas/*Electricity and Gas*
E. Pengadaan Air; Pengelolaan Sampah, Limbah, dan Daur Ulang/*Water Supply; Sewerage, Waste Management, and Remediation Activities*
F. Konstruksi/*Construction*
G. Perdagangan Besar dan Eceran; Reparasi Mobil dan Sepeda Motor/*Wholesale and Retail Trade; Repair of Motor Vehicles and Motorcycles*
H. Transportasi dan Pergudangan/*Transportation and Storage*
I. Penyediaan Akomodasi dan Makan Minum/*Accommodation and Food Service Activities*
J. Informasi dan Komunikasi/*Information and Communication*
K. Jasa Keuangan dan Asuransi/*Financial and Insurance Activities*
L. Real Estat/*Real Estate Activities*
M, N Jasa Perusahaan/*Business Activities*
O. Administrasi Pemerintahan, Pertahanan, dan Jaminan Sosial Wajib/*Public Administration and Defence; Compulsory Social Security*
P. Jasa Pendidikan/*Education*
Q. Jasa Kesehatan dan Kegiatan Sosial/*Human Health and Social Work Activities*
R, S, T, U Jasa Lainnya/*Other Services Activities*

Sumber/*Source*: Badan Pusat Statistik, Survei Angkatan Kerja Nasional (Sakernas) Agustus/*BPS-Statistics Indonesia, August National Labor Force Survey*

Tabel / ***Table*** **3.2.9** **Penduduk Berumur 15 Tahun Ke Atas yang Bekerja Selama Seminggu yang Lalu Menurut Jumlah Jam Kerja Pada Pekerjaan Utama dan Jenis Kelamin, 2023**
Population 15 Years of Age and Over who Worked During The Previous Week by Total Working Hours on Main Job and Sex, 2023

Jumlah Jam Kerja pada Pekerjaan Utama *Total Working Hours on Main Job* (jam/*hours*)	Laki-laki *Male*	Perempuan *Female*	Jumlah *Total*
(1)	(2)	(3)	(4)
0 [1]	19.277	10.663	29.940
1-14	69.835	91.232	161.067
15-34	205.698	180.286	385.984
35+	530.894	243.755	774.649
Jumlah/*Total*	**825.704**	**525.936**	**1.351.640**

Catatan/*Note*: [1] Sementara tidak bekerja/*Temporarily not working*
Sumber/*Source*: Badan Pusat Statistik, Survei Angkatan Kerja Nasional (Sakernas) Agustus/*BPS-Statistics Indonesia, August National Labor Force Survey*

https://sultra.bps.go.id

Tabel 3.2.10 / *Table* 3.2.10 Penduduk Berumur 15 Tahun Ke Atas yang Bekerja Selama Seminggu yang Lalu Menurut Jumlah Jam Kerja Seluruhnya dan Jenis Kelamin, 2023
Population 15 Years of Age and Over who Worked During The Previous Week by Total Working Hours and Sex, 2023

Jumlah Jam Kerja Seluruhnya *Total Working Hours* (jam/*hours*)	Laki-Laki *Male*	Perempuan *Female*	Jumlah *Total*
(1)	(2)	(3)	(4)
0 [1]	19.277	10.663	29.940
1-14	58.266	85.338	143.604
15-34	178.186	169.915	348.101
35+	566.975	260.020	829.995
Jumlah/*Total*	**825.704**	**525.936**	**1.351.640**

Catatan/*Note*: [1] Sementara tidak bekerja/*Temporarily not working*

Sumber/*Source*: Badan Pusat Statistik, Survei Angkatan Kerja Nasional (Sakernas) Agustus/*BPS-Statistics Indonesia, August National Labor Force Survey*

https://sultra.bps.go.id

Tabel 3.2.11 **Penduduk Berumur 15 Tahun ke Atas yang Bekerja Selama Seminggu yang Lalu Menurut Kelompok Umur dan Jumlah Jam Kerja Seluruhnya, 2023**
Table ***Population 15 Years of Age and Over who Worked During The Previous Week by Age Group and Total Working Hours, 2023***

Kelompok Umur *Age Group*	Jumlah Jam Kerja Seluruhnya (jam)*/Total Working Hours (hours)*				Jumlah *Total*
	0[1]	1-14	15-34	*35+*	
(1)	(2)	(3)	(4)	(5)	(6)
15-19	595	23.390	23.683	22.140	69.808
20-24	1.603	19.677	37.795	82.447	141.522
25-29	2.911	17.169	40.459	112.906	173.445
30-34	3.588	12.969	42.361	117.246	176.164
35-39	3.713	10.307	36.881	113.647	164.548
40-44	3.662	10.559	35.567	102.102	151.890
45-49	4.002	12.262	34.136	89.121	139.521
50-54	2.354	8.678	32.746	73.725	117.503
55-59	2.242	7.074	22.769	55.362	87.447
60+	5.270	21.519	41.704	61.299	129.792
Jumlah/*Total*	**29.940**	**143.604**	**348.101**	**829.995**	**1.351.640**

Catatan/*Note*: 0 Jam : sementara tidak bekerja/*0 Hours:temporarily absent from work*, **RSE 25%*
Sumber/*Source*: Badan Pusat Statistik, Survei Angkatan Kerja Nasional (Sakernas) Agustus/*BPS-Statistics Indonesia, August National Labor Force Survey*

https://sultra.bps.go.id

Tabel 3.2.12
Table

Penduduk Berumur 15 Tahun ke Atas yang Bekerja Selama Seminggu yang Lalu Menurut Kelompok Umur dan Jenis Kelamin, 2023
Population 15 Years of Age and Over who Worked During The Previous Week by Age Group and Sex, 2023

Kelompok Umur (Tahun) *Age Group (Years)*	Laki-Laki *Male*	Perempuan *Female*	Jumlah *Total*
(1)	(2)	(3)	(4)
15-19	46.041	23.767	69.808
20-24	91.142	50.380	141.522
25-29	109.609	63.836	173.445
30-34	109.869	66.295	176.164
35-39	99.805	64.743	164.548
40-44	92.173	59.717	151.890
45-49	81.157	58.364	139.521
50-54	67.739	49.764	117.503
55-59	50.875	36.572	87.447
60+	77.294	52.498	129.792
Jumlah/*Total*	**825.704**	**525.936**	**1.351.640**

Sumber/*Source*: Badan Pusat Statistik, Survei Angkatan Kerja Nasional (Sakernas) Agustus/*BPS-Statistics Indonesia, August National Labor Force Survey*

https://sultra.bps.go.id

Tabel 3.2.13 / *Table* 3.2.13 Penduduk Berumur 15 Tahun ke Atas yang Bekerja Selama Seminggu yang Lalu Menurut Status Pekerjaan Utama dan Pendidikan Tertinggi yang Ditamatkan, 2023

Population 15 Years of Age and Over who Worked During The Previous Week by Main Industry and Educational Attainment, 2023

Status Pekerjaan Utama *Main Employment Status*	Pendidikan Tertinggi yang Ditamatkan/*Educational Attainment*				Jumlah *Total*
	≤ SD ≤ *Primary School*	SMP *Junior High School*	SMA *Senior High School*	Perguruan Tinggi *College*	
(1)	(2)	(3)	(4)	(5)	(6)
Berusaha sendiri *Own account worker*	157.265	53.935	107.911	22.794	341.905
Berusaha dibantu buruh tidak tetap/ buruh tidak dibayar *Employer assisted by temporary worker/ unpaid worker*	112.332	35.610	59.207	9.938	217.087
Berusaha dibantu buruh tetap/buruh dibayar *Employer assisted by permanent worker/ paid worker*	12.425	7.787	17.673	6.447	44.332
Buruh/Karyawan/ Pegawai *Employee*	48.490	34.569	181.472	206.944	471.475
Pekerja bebas *Casual worker*	25.077	15.358	17.164	839	58.438
Pekerja keluarga/tak dibayar *Family worker/unpaid worker*	77.460	55.769	72.747	12.427	218.403
Jumlah/*Total*	**433.049**	**203.028**	**456.174**	**259.389**	**1.351.640**

Sumber/*Source*: Badan Pusat Statistik, Survei Angkatan Kerja Nasional (Sakernas) Agustus/*BPS-Statistics Indonesia, August National Labor Force Survey*

https://sultra.bps.go.id

Tabel / *Table* 3.2.14 Penduduk Berumur 15 Tahun ke Atas yang Bekerja Selama Seminggu yang Lalu Menurut Kabupaten/Kota dan Lapangan Pekerjaan Utama, 2023

Population 15 Years of Age and Over who Worked During The Previous Week by Regency/Municipality and Main Industry, 2023

Kabupaten/Kota *Regency/Municipality*	Lapangan Pekerjaan Utama[1]/*Main Industry*[1]			Jumlah *Total*
	1	2	3	
(1)	(2)	(3)	(4)	(5)
Buton	24.631	8.489	23.363	56.483
Muna	33.731	20.985	55.745	110.461
Konawe	35.479	34.288	60.872	130.639
Kolaka	40.936	20.947	50.569	112.452
Konawe Selatan	58.908	36.515	64.697	160.120
Bombana	31.068	13.889	31.167	76.124
Wakatobi	20.786	12.446	27.434	60.666
Kolaka Utara	36.956	8.014	32.645	77.615
Buton Utara	15.805	6.830	16.145	38.780
Konawe Utara	7.781	11.797	15.419	34.997
Kolaka Timur	31.653	11.191	28.467	71.311
Konawe Kepulauan	9.379	4.390	6.841	20.610
Muna Barat	23.101	7.685	16.984	47.770
Buton Tengah	16.792	15.477	22.926	55.195
Buton Selatan	19.873	8.157	20.264	48.294
Kota Kendari	5.690	34.159	129.600	169.449
Kota Baubau	3.938	13.256	63.480	80.674
Sulawesi Tenggara	**416.507**	**268.515**	**666.618**	**1.351.640**

https://sultra.bps.go.id

Catatan/*Note*: [1] 1. Pertanian, Kehutanan dan Perikanan/*Agriculture, Forestry and Fishing*
2. Pertambangan dan Penggalian; Industri Pengolahan; Pengadaan Listrik dan Gas; Pengadaan Air; Pengelolaan Sampah, Limbah, dan Daur Ulang; Konstruksi/*Mining and Quarrying; Manufacturing; Electricity and Gas; Water Supply; Sewerage, Waste Management, and Remediation Activities; Construction*
3. Perdagangan Besar dan Eceran; Reparasi Mobil dan Sepeda Motor; Transportasi dan Pergudangan; Penyediaan Akomodasi dan Makan Minum; Informasi dan Komunikasi; Jasa Keuangan dan Asuransi; Real Estat; Jasa Perusahaan; Administrasi Pemerintahan, Pertahanan, dan Jaminan Sosial Wajib; Jasa Pendidikan; Jasa Kesehatan dan Kegiatan Sosial; Jasa Lainnya/*Wholesale and Retail Trade; Repair of Motor Vehicles and Motorcycles; Transportation and Storage; Accommodation and Food Service Activities; Information and Communication; Financial and Insurance Activities; Real Estate Activities; Business Activities; Public Administration and Defence; Compulsory Social Security; Education; Human Health and Social Work Activities; Other Services Activitie*

Sumber/*Source*: Badan Pusat Statistik, Survei Angkatan Kerja Nasional (Sakernas) Agustus/*BPS-Statistics Indonesia, August National Labor Force Survey*

Tabel / *Table* 3.2.15 Penduduk Berumur 15 Tahun Ke Atas yang Bekerja Selama Seminggu yang Lalu Menurut Lapangan Pekerjaan Utama dan Jenis Kelamin, 2023
Population 15 Years of Age and Over who Worked During The Previous Week by Main Industry and Sex, 2023

Lapangan Pekerjaan Utama[1] *Main Industry[1]*	Laki-Laki *Male*	Perempuan *Female*	Jumlah *Total*
(1)	(2)	(3)	(4)
A	285.465	131.042	416.507
B	30.849	2.808	33.657
C	71.748	59.090	130.838
D, E	5.620	1.435	7.055
F	96.103	862	96.965
G	115.179	138.320	253.499
H	54.989	1.508	56.497
I	15.399	39.800	55.199
J, K, L, M, N	29.873	12.492	42.365
O	68.888	41.854	110.742

https://sultra.bps.go.id

Lanjutan Tabel/*Continued Table* 3.2.15

Lapangan Pekerjaan Utama[1] *Main Industry*[1]	Laki-Laki *Male*	Perempuan *Female*	Jumlah *Total*
(1)	(2)	(3)	(4)
P	27.628	57.237	84.865
Q	8.515	28.112	36.627
R, S, T, U	15.448	11.376	26.824
Jumlah/*Total*	**825.704**	**525.936**	**1.351.640**

Catatan/*Note*: [1] A. Pertanian, Kehutanan, Perikanan/*Agriculture, Forestry, and Fishing*
B. Pertambangan dan Penggalian/*Mining and Quarrying*
C. Industri Pengolahan/*Manufacturing*
D. Pengadaan Listrik dan Gas/*Electricity and Gas*
E. Pengadaan Air; Pengelolaan Sampah, Limbah, dan Daur Ulang/*Water Supply; Sewerage, Waste Management, and Remediation Activities*
F. Konstruksi/*Construction*
G. Perdagangan Besar dan Eceran; Reparasi Mobil dan Sepeda Motor/*Wholesale and Retail Trade; Repair of Motor Vehicles and Motorcycles*
H. Transportasi dan Pergudangan/*Transportation and Storage*
I. Penyediaan Akomodasi dan Makan Minum/*Accommodation and Food Service Activities*
J. Informasi dan Komunikasi/*Information and Communication*
K. Jasa Keuangan dan Asuransi/*Financial and Insurance Activities*
L. Real Estat/*Real Estate Activities*
M, N Jasa Perusahaan/*Business Activities*
O. Administrasi Pemerintahan, Pertahanan, dan Jaminan Sosial Wajib/*Public Administration and Defence; Compulsory Social Security*
P. Jasa Pendidikan/*Education*
Q. Jasa Kesehatan dan Kegiatan Sosial/*Human Health and Social Work Activities*
R, S, T, U Jasa Lainnya/*Other Services Activities*

Sumber/*Source*: Badan Pusat Statistik, Survei Angkatan Kerja Nasional (Sakernas) Agustus/*BPS-Statistics Indonesia, August National Labor Force Survey*

https://sultra.bps.go.id

Tabel 3.2.16 / *Table* 3.2.16 Tingkat Pengangguran Terbuka (TPT) dan Tingkat Partisipasi Angkatan Kerja (TPAK) Menurut Kabupaten/Kota, 2021-2023

Unemployment Rate (UR) and Labor Force Participation Rate (LFPR) by Regency/Municipality, 2021-2023

Kabupaten/Kota *Regency/ Municipality*	TPT/*UR*					TPAK/*LFPR*				
	2021	2022		2023		2021	2022		2023	
	Agu *Aug*	Feb *Feb*	Agu *Aug*	Feb *Feb*	Agu *Aug*	Agu *Aug*	Feb *Feb*	Agu *Aug*	Feb *Feb*	Agu *Aug*
(1)	(3)	(4)	(5)	(6)	(7)	(8)	(9)	(10)	(11)	(12)
Buton	4,74	...	2,99	...	2,48	64,42	...	77,34	...	68,49
Muna	4,97	...	3,11	...	3,27	66,50	...	66,41	...	70,77
Konawe	4,56	...	2,73	...	3,09	70,00	...	66,81	...	67,93
Kolaka	3,62	...	4,17	...	3,36	69,83	...	64,49	...	65,22
Konawe Selatan	2,14	...	2,95	...	3,12	71,98	...	69,46	...	69,93
Bombana	3,17	...	1,47	...	1,16	72,77	...	68,30	...	67,75
Wakatobi	2,30	...	3,53	...	2,73	70,63	...	73,39	...	73,08
Kolaka Utara	3,18	...	2,86	...	2,24	79,76	...	77,18	...	73,93
Buton Utara	3,00	...	2,10	...	1,93	75,63	...	81,23	...	80,95
Konawe Utara	3,36	...	2,01	...	2,76	70,60	...	71,64	...	70,75
Kolaka Timur	3,44	...	2,22	...	2,18	74,79	...	69,51	...	77,08
Konawe Kepulauan	1,83	...	1,85	...	1,59	70,76	...	68,65	...	74,93
Muna Barat	2,84	...	2,40	...	2,22	71,96	...	82,12	...	76,38
Buton Tengah	3,77	...	2,63	...	2,50	63,93	...	68,07	...	67,65
Buton Selatan	3,92	...	4,18	...	4,33	73,40	...	71,88	...	72,56
Kota Kendari	5,19	...	5,23	...	5,18	65,34	...	65,48	...	66,87
Kota Baubau	6,87	...	5,39	...	4,17	68,95	...	61,14	...	70,52
Sulawesi Tenggara	**3,92**	**3,86**	**3,36**	**3,66**	**3,15**	**70,09**	**66,31**	**68,82**	**68,82**	**70,07**

Sumber/*Source*: Badan Pusat Statistik, Survei Angkatan Kerja Nasional (Sakernas) Agustus/*BPS-Statistics Indonesia, August National Labor Force Survey*

https://sultra.bps.go.id

Tabel 3.2.17 **Pencari Kerja Terdaftar, Lowongan Kerja Terdaftar, dan Penempatan/Pemenuhan Tenaga Kerja Menurut Kabupaten/Kota dan Jenis Kelamin, 2023**
Table ***Number of Registered Job Applicants, Registered Job Vacancies, and Placement of Workers by Regency/Municipality and Sex, 2023***

Kabupaten/Kota *Regency/Municipality*	Pencari Kerja Terdaftar *Registered Job Applicants*		
	Laki-Laki *Male*	Perempuan *Female*	Jumlah *Total*
(1)	(2)	(3)	(4)
Buton	862	401	1.263
Muna	1.305	368	1.673
Konawe	1.145	457	1.602
Kolaka	1.788	812	2.600
Konawe Selatan	1.346	738	2.084
Bombana	648	169	817
Wakatobi	499	24	523
Kolaka Utara	1.222	453	1.675
Buton Utara	1.023	126	1.149
Konawe Utara	388	65	453
Kolaka Timur	634	194	828
Konawe Kepulauan	232	120	352
Muna Barat	378	74	452
Buton Tengah	410	63	473
Buton Selatan	632	115	747
Kota Kendari	1.889	814	2.703
Kota Baubau	948	344	1.292
Sulawesi Tenggara	**15.349**	**5.337**	**20.686**

https://sultra.bps.go.id

Lanjutan Tabel/*Continued Table* 3.2.17

Kabupaten/Kota *Regency/Municipality*	Lowongan Kerja Terdaftar *Registered Job Vacancies*		
	Laki-Laki *Male*	Perempuan *Female*	Jumlah *Total*
(1)	(5)	(6)	(7)
Buton	194	313	507
Muna	631	219	850
Konawe	364	149	513
Kolaka	76	199	275
Konawe Selatan	422	194	616
Bombana	–	–	–
Wakatobi	–	–	–
Kolaka Utara	242	153	395
Buton Utara	–	–	–
Konawe Utara	332	56	388
Kolaka Timur	71	16	87
Konawe Kepulauan	223	104	327
Muna Barat	–	–	–
Buton Tengah	–	–	–
Buton Selatan	80	53	133
Kota Kendari	174	122	296
Kota Baubau	231	221	452
Sulawesi Tenggara	**3.040**	**1.799**	**4.839**

https://sultra.bps.go.id

Lanjutan Tabel/*Continued Table* 3.2.17

Kabupaten/Kota *Regency/Municipality*	Penempatan/Pemenuhan Tenaga Kerja *Placement of Workers*		
	Laki-Laki *Male*	Perempuan *Female*	Jumlah *Total*
(1)	(8)	(9)	(10)
Buton	194	313	507
Muna	631	219	850
Konawe	364	149	513
Kolaka	76	199	275
Konawe Selatan	422	194	616
Bombana	–	–	–
Wakatobi	–	–	–
Kolaka Utara	242	153	395
Buton Utara	–	–	–
Konawe Utara	332	56	388
Kolaka Timur	71	16	87
Konawe Kepulauan	223	104	327
Muna Barat	–	–	–
Buton Tengah	–	–	–
Buton Selatan	80	53	133
Kota Kendari	174	122	296
Kota Baubau	231	221	452
Sulawesi Tenggara	**3.040**	**1.799**	**4.839**

Sumber/*Source*: Dinas Tenaga Kerja dan Transmigrasi Provinsi Sulawesi Tenggara/*Regional Office of Manpower and Transmigration of Sulawesi Tenggara Province*

https://sultra.bps.go.id

Tabel 3.2.18 / *Table* 3.2.18 Pencari Kerja Terdaftar Menurut Pendidikan Tertinggi yang Ditamatkan dan Jenis Kelamin, 2023
Number of Registered Job Applicants by Educational Attainment and Sex, 2023

Pendidikan Tertinggi yang Ditamatkan[1] *Educational Attainment*[1]	Laki-Laki *Male*	Perempuan *Female*	Jumlah *Total*
(1)	(2)	(3)	(4)
0	22	2	24
1	122	7	129
2	93	11	104
3	356	22	378
4	6.701	1.183	7.884
5	2.934	681	3.615
6	367	720	1.087
7	2.561	2.857	5.418
Jumlah/*Total*	**13.156**	**5.483**	**18.639**

https://sultra.bps.go.id

Catatan/*Note*:
[1] 0. Tidak/belum pernah sekolah/*No schooling*
1. Tidak/belum tamat SD/*Not/not yet completed primary school*
2. Sekolah Dasar/*Primary School*
3. Sekolah Menengah Pertama/*Junior High School*
4. Sekolah Menengah Atas (Umum)/*Senior High School (General)*
5. Sekolah Menengah Atas (Kejuruan)/*Senior High School (Vocational)*
6. Diploma I/II/III/Akademi/*Diploma I/II/III/Academy*
7. Universitas/*University*

Sumber/*Source*: Dinas Tenaga Kerja dan Transmigrasi Provinsi Sulawesi Tenggara/*Regional Office of Manpower and Transmigration of Sulawesi Tenggara Province*

Tabel 3.2.19 / *Table* 3.2.19 Rata-rata Upah/Gaji Bersih Sebulan Buruh/Karyawan/Pegawai Menurut Kabupaten/Kota dan Lapangan Pekerjaan Utama (rupiah), 2023

Average of Net Wage/Salary per Month of Employee by Regency/Municipality and Main Industry (rupiahs), 2023

Kabupaten/Kota *Regency/Municipality*	Lapangan Pekerjaan Utama[1] *Main Industry*[1]			Rata-Rata *Average*
	1	2	3	
(1)	(2)	(3)	(4)	(5)
Buton	NA	2.204.287,35	2.244.502,27	2.234.854,44
Muna	1.069.279,66	2.238.454,61	2.573.400,18	2.523.826,14
Konawe	3.035.069,67	3.318.533,58	2.674.926,89	2.906.337,41
Kolaka	2.726.111,87	3.490.586,81	2.911.607,97	3.050.178,11
Konawe Selatan	2.291.735,79	3.056.160,05	2.940.682,00	2.926.837,23
Bombana	2.037.231,90	2.565.304,58	2.489.338,83	2.482.018,66
Wakatobi	1.401.171,88	2.015.058,06	1.951.445,95	1.956.678,11
Kolaka Utara	1.469.392,19	5.239.200,22	3.169.561,58	3.459.788,71
Buton Utara	1.936.116,84	1.719.533,68	1.908.980,62	1.891.606,79
Konawe Utara	2.128.181,82	3.873.385,99	2.805.808,80	3.188.295,29
Kolaka Timur	1.147.354,80	2.818.402,12	2.668.645,02	2.704.031,04
Konawe Kepulauan	1.823.600,00	3.343.868,94	1.900.992,30	2.245.787,65
Muna Barat	NA	1.757.590,16	2.522.394,96	2.316.239,01
Buton Tengah	867.543,86	2.706.640,81	1.937.335,79	2.204.961,85
Buton Selatan	1.717.874,07	2.092.564,73	1.794.737,59	1.862.134,96
Kota Kendari	2.358.544,62	3.440.490,50	3.640.316,54	3.563.144,07
Kota Baubau	1.582.987,55	2.458.203,81	3.135.004,12	3.027.360,18
Sulawesi Tenggara	**2.237.241,93**	**3.043.719,47**	**2.851.973,74**	**2.876.321,15**

Catatan/*Note*: [1] 1. Pertanian: Pertanian, Perkebunan, Kehutanan, Perburuan, dan Perikanan/*Agriculture: Agriculture, Forestry, Hunting, and Fisherie;*
2. Industri: Pertambangan dan Penggalian, Industri, Listrik, Gas, dan Air Minum, Konstruksi/*Manufacture: Mining, Manufacturing Industry,Electricity, Gas, Water, and Construction;*
3. Jasa: Perdagangan, Rumah Makan, dan Jasa Akomodasi, Transportasi, Pergudangan dan Komunikasi, Lembaga Keuangan, Real Estat,Usaha Persewaan dan Jasa Perusahaan, Jasa Kemasyarakatan, Sosial dan Perorangan/*Services: Wholesale Trade, Retail Trade, Restaurantsand Hotels, Transportation, Warehousing, and Communication, Financing, Insurance, Real Estate, Business Services, and Public Service.*

Sumber/*Source*: Badan Pusat Statistik, Survei Angkatan Kerja Nasional (Sakernas) Agustus/*BPS-Statistics Indonesia, August National Labor Force Survey*

https://sultra.bps.go.id

Tabel / *Table* 3.2.20 Rata-rata Upah/Gaji Bersih Sebulan Buruh/Karyawan/ Pegawai Menurut Kelompok Umur dan Lapangan Pekerjaan Utama (rupiah), 2023

Average of Net Wage/Salary per Month of Formal Employee[1] by Age Group and Main Industry (rupiahs), 2023

Kelompok Umur *Age Group*	Lapangan Pekerjaan Utama[1]/*Main Industry[1]*			Rata-Rata
	1	2	3	
(1)	(2)	(3)	(4)	(5)
15-19	1.695.927,64	2.298.135,28	1.535.121,61	1.782.996,85
20-24	2.056.622,68	2.629.170,11	1.533.943,81	1.894.440,98
25-29	2.777.195,57	3.064.581,90	1.936.162,58	2.232.950,59
30-34	2.229.165,48	3.668.522,70	2.630.364,65	2.862.563,31
35-39	2.245.703,84	3.545.541,76	3.224.692,76	3.260.368,68
40-44	2.367.072,63	2.740.007,34	3.446.460,22	3.257.371,71
45-49	2.397.406,07	2.774.205,78	3.772.681,98	3.511.239,31
50-54	1.915.024,14	2.860.097,47	3.805.883,96	3.560.699,27
55-59	3.000.000,00	3.175.320,99	4.811.185,95	4.614.005,63
60+	1.277.462,89	2.074.255,97	4.659.120,61	3.775.185,77
Jumlah/*Total*	**2.237.241,93**	**3.043.719,47**	**2.851.973,74**	**2.876.321,15**

https://sultra.bps.go.id

Catatan/*Note*: [1] 1. Pertanian: Pertanian. Perkebunan. Kehutanan. Perburuan. dan Perikanan/ Agriculture: Agriculture. Forestry. Hunting. and Fisherie;
2. Industri: Pertambangan dan Penggalian. Industri. Listrik. Gas. dan Air Minum. Konstruksi/Manufacture: Mining Manufacturing Industry.Electricity. Gas. Water. and Construction;
3. Jasa: Perdagangan. Rumah Makan. dan Jasa Akomodasi. Transportasi. Pergudangan dan Komunikasi. Lembaga Keuangan. Real Estat.Usaha Persewaan dan Jasa Perusahaan. Jasa Kemasyarakatan. Sosial dan Perorangan/Services: Wholesale Trade. Retail Trade. Restaurantsand Hotels. Transportation. Warehousing. and Communication. Financing. Insurance. Real Estate. Business Services. and Public Service.Q. Jasa Kesehatan dan Kegiatan Sosial/*Human Health and Social Work Activities*

Sumber/*Source*: Badan Pusat Statistik, Survei Angkatan Kerja Nasional (Sakernas) Agustus/*BPS-Statistics Indonesia, August National Labor Force Survey*

Tabel / *Table* 3.2.21 Rata-rata Pendapatan Bersih Sebulan Pekerja Informal[1] Menurut Kabupaten/Kota dan Lapangan Pekerjaan Utama (rupiah), 2023

Average of Net Income per Month of Informal Employee[1] by Regency/Municipality and Main Industry (rupiahs), 2023

Kabupaten/Kota *Regency/Municipality*	Lapangan Pekerjaan Utama[2]/*Main Industry*[2]			Rata-Rata *Average*
	Pertanian *Agriculture*	Industri *Manufacture*	Jasa *Services*	
(1)	(2)	(3)	(4)	(5)
Buton	1.194.623	1.695.688	1.551.851	1.396.716
Muna	1.166.486	1.412.703	1.396.157	1.326.376
Konawe	1.788.607	1.604.677	1.838.266	1.753.690
Kolaka	2.040.899	1.832.468	1.889.524	1.945.674
Konawe Selatan	1.846.780	2.278.491	2.158.858	2.069.025
Bombana	1.847.511	1.389.987	1.494.921	1.684.950
Wakatobi	1.217.819	1.264.346	1.676.576	1.346.822
Kolaka Utara	1.334.666	1.014.751	1.592.569	1.402.130
Buton Utara	1.208.787	1.736.990	1.496.332	1.427.078
Konawe Utara	1.783.114	2.025.931	2.279.814	2.012.583
Kolaka Timur	1.646.494	1.949.275	1.750.772	1.719.811
Konawe Kepulauan	2.101.788	1.212.231	1.167.854	1.732.218
Muna Barat	1.264.907	1.508.509	1.413.003	1.347.798
Buton Tengah	1.190.865	1.084.059	1.402.381	1.235.293
Buton Selatan	976.809	1.627.605	1.094.590	1.134.011
Kota Kendari	1.047.196	2.607.881	2.961.289	2.814.473
Kota Baubau	929.472	1.727.637	1.651.687	1.611.652
Sulawesi Tenggara	**1.544.283**	**1.797.531**	**1.951.264**	**1.763.767**

https://sultra.bps.go.id

Catatan/*Note*:
[1] Pekerja Informal meliputi pekerja yang berstatus berusaha sendiri dan pekerja bebas di sektor pertanian dan nonpertanian//*Informal Employee includes employment status are self employed, casual agricultural worker, and casual non-agricultural worker.*
[2] Pertanian: Pertanian, Perkebunan, Kehutanan, Perburuan, dan Perikanan/*Agriculture: Agriculture, Forestry, Hunting, and Fisherie;*
Industri: Pertambangan dan Penggalian, Industri, Listrik, Gas, dan Air Minum, Konstruksi/*Manufacture: Mining, Manufacturing Industry,Electricity, Gas, Water, and Construction;*
Jasa: Perdagangan, Rumah Makan, dan Jasa Akomodasi, Transportasi, Pergudangan dan Komunikasi, Lembaga Keuangan, Real Estat,Usaha Persewaan dan Jasa Perusahaan, Jasa Kemasyarakatan, Sosial dan Perorangan/*Services: Wholesale Trade, Retail Trade, Restaurantsand Hotels, Transportation, Warehousing, and Communication, Financing, Insurance, Real Estate, Business Services, and Public Service.*

Sumber/*Source*: Badan Pusat Statistik, Survei Angkatan Kerja Nasional (Sakernas) Agustus/*BPS-Statistics Indonesia, August National Labor Force Survey*

Tabel / *Table* 3.2.22 **Rata-rata Pendapatan Bersih Sebulan Pekerja Informal[1] Menurut Kabupaten/Kota dan Pendidikan Tertinggi yang Ditamatkan (rupiah), 2023**
Average of Net Income per Month of Informal Employee[1] by Regency/Municipality and Educational Attainment (rupiahs), 2023

Kabupaten/Kota *Regency/ Municipality*	Pendidikan Tertinggi/*Educational Attainment*				Rata-Rata *Average*
	Tidak Pernah Sekolah/ Belum Tamat SD *No Schooling/Didn't/ Not Yet Completed Primary School*	SD *Elementary School*	SMP *Junior High School*	SMA ke Atas/ *Senior High School and Above*	
(1)	(2)	(3)	(4)	(5)	(6)
Buton	1.118.452	1.114.644	1.686.642	1.691.049	1.396.716
Muna	1.116.073	1.276.023	1.382.835	1.426.222	1.326.376
Konawe	1.508.048	1.530.867	1.789.917	1.943.709	1.753.690
Kolaka	1.383.386	2.002.204	2.098.470	1.976.888	1.945.674
Konawe Selatan	1.083.374	1.918.836	2.101.300	2.572.086	2.069.025
Bombana	1.637.054	1.719.149	1.705.846	1.695.754	1.684.950
Wakatobi	1.191.573	1.276.083	1.002.626	1.765.082	1.346.822
Kolaka Utara	1.621.339	1.299.163	1.573.329	1.342.459	1.402.130
Buton Utara	1.121.847	1.638.413	1.426.787	1.492.150	1.427.078
Konawe Utara	1.811.868	1.934.855	2.020.690	2.103.591	2.012.583
Kolaka Timur	1.555.884	1.601.931	1.803.801	1.826.972	1.719.811
Konawe Kepulauan	969.564	2.441.486	1.490.296	1.782.180	1.732.218
Muna Barat	1.017.251	1.377.709	1.511.378	1.544.925	1.347.798
Buton Tengah	884.301	1.366.114	1.392.104	1.489.529	1.235.293
Buton Selatan	1.072.217	1.255.834	1.133.175	1.079.171	1.134.011
Kota Kendari	1.445.884	2.051.440	2.079.138	3.386.499	2.814.473
Kota Baubau	1.152.379	1.602.086	1.608.955	1.738.818	1.611.652
Sulawesi Tenggara	**1.251.866**	**1.640.871**	**1.756.110**	**2.102.466**	**1.763.767**

Catatan/*Note*: [1] Pekerja Informal/*Informal Employee*: Pekerja yang berstatus berusaha sendiri dan pekerja bebas di sektor pertanian dan nonpertanian/*Employment status are self employed, casual agricultural worker, and casual non-agricultural worker*

Sumber/*Source*: Badan Pusat Statistik, Survei Angkatan Kerja Nasional (Sakernas) Agustus/*BPS-Statistics Indonesia, August National Labor Force Survey*

https://sultra.bps.go.id

Tabel 3.2.23 / *Table* 3.2.23 Pencari Kerja Terdaftar Menurut Dinas/Instansi Pemerintah dan Jenis Kelamin di Lingkup Pemerintah Sulawesi Tenggara, Desember 2022 dan Desember 2023[1]

Number of Registered Job Applicants by Government Agencies and Sex, December 2022 and December 2023[1]

Dinas/Instansi Pemerintahan *Government Agencies*	2022		
	Laki-laki *Male*	Perempuan *Female*	Jumlah *Total*
(1)	(2)	(3)	(4)
1. Badan Kepegawaian Daerah/ *Regional Personnel Agency*	50	47	97
2. Badan Kesatuan Bangsa Dan Politik/ *National and Political Unity Board*	22	17	39
3. Badan Penanggulangan Bencana/ *Disaster management Agency*	33	14	47
4. Badan Pendapatan Daerah/ *Regional Revenue Agency*	163	156	319
5. Badan Penelitian dan Pengembangan/ *Research and Development Agency*	15	30	45
6. Badan Pengelola Keuangan dan Aset Daerah/ *Regional Financial and Asset Management Agency*	46	44	90
7. Badan Pengembangan Sumber Daya Manusia/ *Human Resources Development Agency*	58	30	88
8. Badan Penghubung/ *Liaison Agency*	24	57	81
9. Bappeda/ *Regional Planning Agency*	59	48	107
10. Biro Administrasi Kesra Dan Kemasyarakatan/ *Social and Community Administration Bureau*	20	20	40
11. Biro Administrasi Pembangunan/ *Development Administration Bureau*	14	19	33
12. Biro Administrasi Perekonomian/ *Economic Administration Bureau*	9	24	33
13. Biro Hukum/ *Legal Bureau*	14	12	26
14. Biro Organisasi/ *Organization Bureau*	18	28	46
15. Biro Pemerintahan/ *Government Bureau*	22	16	38
16. Biro Pengadaan Barang Dan Jasa Pemerintah/ *Government Goods and Services Procurement Bureau*	19	19	38
17. Biro Umum/ *General Bureau*	104	70	174
18. Biro Administrasi Pimpinan/ *Leader Administration Bureau*	45	34	79

https://sultra.bps.go.id

Lanjutan Tabel/*Continued Table* 3.2.23

Dinas/Instansi Pemerintahan *Government Agencies*	2022		
	Laki-laki *Male*	Perempuan *Female*	Jumlah *Total*
(1)	(2)	(3)	(4)
19. Dinas Cipta Karya, Bina Konstruksi Dan Tata Ruang/ *Department of Human Settlements, Construction and Spatial Planning*	51	42	93
20. Dinas Energi Dan Sumber Daya Mineral/ *Department of Energy and Mineral Resources*	47	29	76
21. Dinas Kehutanan/ *Forestry Service*	410	136	546
22. Dinas Kelautan Dan Perikanan/ *Department of Marine and Fisheries*	99	77	176
23. Dinas Kepemudaan Dan Olahraga/ *Department of Youth And Sports*	52	33	85
24. Dinas Kependudukan Dan Pencatatan Sipil/ *Department of Population and Civil Registration*	23	26	49
25. Dinas Kesehatan/ *Public Health Office*	109	268	377
26. Dinas Ketahanan Pangan/ *Food Security Service*	35	38	73
27. Dinas Komunikasi Dan Informatika/ *Communication and Information Office*	28	17	45
28. Dinas Koperasi & Usaha Mikro Kecil Menengah/ *Department of Cooperatives & Micro, Small, and Medium Enterprises*	38	19	57
29. Dinas Lingkungan Hidup/ *Environmental Services*	27	34	61
30. Dinas Pariwisata/ *Department of Tourism*	46	43	89
31. Dinas Pemberdayaan Masyarakat Dan Desa/ *Office of Community and Rural Empowerment*	51	34	85
32. Dinas Pemberdayaan Perempuan, PPAK & KB/ *Office of Women's Empowerment, PPAK & KB*	16	37	53
33. Dinas Penanaman Modal & Pelayanan Terpadu Satu Pintu/ *Department of Investment and Integrated Services One Stop*	35	15	50
34. Dinas Pendidikan Dan Kebudayaan/ *Department of Education and Culture*	3.149	3.203	6.352

https://sultra.bps.go.id

Lanjutan Tabel/*Continued Table* 3.2.23

Dinas/Instansi Pemerintahan *Government Agencies*	2022		
	Laki-laki *Male*	Perempuan *Female*	Jumlah *Total*
(1)	(2)	(3)	(4)
35. Dinas Perhubungan/ *Department of Transportation*	149	38	187
36. Dinas Perindustrian Dan Perdagangan/ *Department of Industry and Commerce*	41	37	78
37. Dinas Perkebunan Dan Hortikultura/ *Department of Agriculture and Horticulture*	99	74	173
38. Dinas Perpustakaan Dan Kearsipan/ *Library and Archives Service*	45	51	96
39. Dinas Perumahan Rakyat, Kawasan Permukiman Dan Pertanahan/ *Department of Public Housing, Settlement and Land Areas*	44	21	65
40. Dinas Sosial/ *social services*	49	45	94
41. Dinas Sumber Daya Air Dan Bina Marga/ *The Office of Water Resources and Highways*	183	54	237
42. Dinas Tanaman Pangan Dan Peternakan/ *Department of Food and Animal Husbandry*	213	154	367
43. Dinas Transmigrasi Dan Tenaga Kerja/ *Transmigration and Manpower Agency*	63	45	108
44. Inspektorat/ *Inspectorate*	70	55	125
45. Rumah Sakit Jiwa/ *Psychiatric hospital*	75	146	221
46. Rumah Sakit Umum Daerah Bahteramas/ *Bahteramas Regional General Hospital*	197	607	804
47. Rumah Sakit Oputa Yiko/ *Oputa Yiko Hospital*	15	18	33
48. Satuan Polisi Pamong Praja/ *Civil Service Police Unit*	59	10	69
49. Sekretariat DPRD/ *DPRD Secretariat*	87	71	158
50. Sekretariat Daerah/ *District Secretariat*	6	–	6
Jumlah/*Total*	**6.346**	**6.162**	**12.508**

https://sultra.bps.go.id

Lanjutan Tabel/*Continued Table* 3.2.23

Dinas/Instansi Pemerintahan *Government Agencies*	2023		
	Laki-laki *Male*	Perempuan *Female*	Jumlah *Total*
(1)	(5)	(6)	(7)
1. Badan Kepegawaian Daerah/ *Regional Personnel Agency*	43	46	89
2. Badan Kesatuan Bangsa Dan Politik/ *National and Political Unity Board*	24	14	38
3. Badan Penanggulangan Bencana/ *Disaster management Agency*	30	14	44
4. Badan Pendapatan Daerah/ *Regional Revenue Agency*	162	161	323
5. Badan Penelitian dan Pengembangan/ *Research and Development Agency*	14	29	43
6. Badan Pengelola Keuangan dan Aset Daerah/ *Regional Financial and Asset Management Agency*	46	42	88
7. Badan Pengembangan Sumber Daya Manusia/ *Human Resources Development Agency*	57	26	83
8. Badan Penghubung/ *Liaison Agency*	22	58	80
9. Bappeda/ *Regional Planning Agency*	60	45	105
10. Biro Administrasi Kesra Dan Kemasyarakatan/ *Social and Community Administration Bureau*	19	18	37
11. Biro Administrasi Pembangunan/ *Development Administration Bureau*	12	19	31
12. Biro Administrasi Perekonomian/ *Economic Administration Bureau*	9	23	32
13. Biro Hukum/ *Legal Bureau*	19	11	30
14. Biro Organisasi/ *Organization Bureau*	11	26	37
15. Biro Pemerintahan/ *Government Bureau*	19	15	34
16. Biro Pengadaan Barang Dan Jasa Pemerintah/ *Government Goods and Services Procurement Bureau*	18	16	34
17. Biro Umum/ *General Bureau*	91	69	160
18. Biro Administrasi Pimpinan/ *Leader Administration Bureau*	46	35	81

https://sultra.bps.go.id

Lanjutan Tabel/*Continued Table* 3.2.23

Dinas/Instansi Pemerintahan *Government Agencies*	2023		
	Laki-laki *Male*	Perempuan *Female*	Jumlah *Total*
(1)	(5)	(6)	(7)
19. Dinas Cipta Karya, Bina Konstruksi Dan Tata Ruang/ *Department of Human Settlements, Construction and Spatial Planning*	51	40	91
20. Dinas Energi Dan Sumber Daya Mineral/ *Department of Energy and Mineral Resources*	47	28	75
21. Dinas Kehutanan/ *Forestry Service*	396	133	529
22. Dinas Kelautan Dan Perikanan/ *Department of Marine and Fisheries*	94	71	165
23. Dinas Kepemudaan Dan Olahraga/ *Department of Youth And Sports*	50	29	79
24. Dinas Kependudukan Dan Pencatatan Sipil/ *Department of Population and Civil Registration*	22	25	47
25. Dinas Kesehatan/ *Public Health Office*	106	242	348
26. Dinas Ketahanan Pangan/ *Food Security Service*	33	37	70
27. Dinas Komunikasi Dan Informatika/ *Communication and Information Office*	22	17	39
28. Dinas Koperasi & Usaha Mikro Kecil Menengah/ *Department of Cooperatives & Micro, Small, and Medium Enterprises*	37	20	57
29. Dinas Lingkungan Hidup/ *Environmental Services*	27	38	65
30. Dinas Pariwisata/ *Department of Tourism*	40	41	81
31. Dinas Pemberdayaan Masyarakat Dan Desa/ *Office of Community and Rural Empowerment*	52	28	80
32. Dinas Pemberdayaan Perempuan, PPAK & KB/ *Office of Women's Empowerment, PPAK & KB*	16	35	51
33. Dinas Penanaman Modal & Pelayanan Terpadu Satu Pintu/ *Department of Investment and Integrated Services One Stop*	35	15	50
34. Dinas Pendidikan Dan Kebudayaan/ *Department of Education and Culture*	3.090	3.163	6.253

https://sultra.bps.go.id

Lanjutan Tabel/*Continued Table* 3.2.23

Dinas/Instansi Pemerintahan *Government Agencies*	2023		
	Laki-laki *Male*	Perempuan *Female*	Jumlah *Total*
(1)	(5)	(6)	(7)
35. Dinas Perhubungan/ *Department of Transportation*	143	37	180
36. Dinas Perindustrian Dan Perdagangan/ *Department of Industry and Commerce*	42	38	80
37. Dinas Perkebunan Dan Hortikultura/ *Department of Agriculture and Horticulture*	95	74	169
38. Dinas Perpustakaan Dan Kearsipan/ *Library and Archives Service*	45	50	95
39. Dinas Perumahan Rakyat, Kawasan Permukiman Dan Pertanahan/ *Department of Public Housing, Settlement and Land Areas*	50	21	71
40. Dinas Sosial/ *social services*	47	43	90
41. Dinas Sumber Daya Air Dan Bina Marga/ *The Office of Water Resources and Highways*	169	54	223
42. Dinas Tanaman Pangan Dan Peternakan/ *Department of Food and Animal Husbandry*	201	151	352
43. Dinas Transmigrasi Dan Tenaga Kerja/ *Transmigration and Manpower Agency*	55	44	99
44. Inspektorat/ *Inspectorate*	66	56	122
45. Rumah Sakit Jiwa/ *Psychiatric hospital*	67	133	200
46. Rumah Sakit Umum Daerah Bahteramas/ *Bahteramas Regional General Hospital*	177	528	705
47. Rumah Sakit Oputa Yiko/ *Oputa Yiko Hospital*	65	126	191
48. Satuan Polisi Pamong Praja/ *Civil Service Police Unit*	58	10	68
49. Sekretariat DPRD/ *DPRD Secretariat*	85	67	152
50. Sekretariat KPU/ *KPU Secretariat*	6	1	7
Jumlah/*Total*	**6.191**	**6.062**	**12.253**

Catatan/*Note*: [1]Tidak termasuk ASN lingkup instansi vertikal/*Not include vertical agencies civil servants*
Sumber/*Source*: Badan Kepegawaian Daerah Provinsi Sulawesi Tenggara/*Regional Civil Service Agency of Sulawesi Tenggara Province*

https://sultra.bps.go.id

4 Sosial dan Kesejahteraan Rakyat
Social and Welfare

Indikator Perumahan & Lingkungan di Provinsi Sulawesi Tenggara Tahun 2023
Housing and Environment Indicators in Sulawesi Tenggara Province 2023

https://sultra.bps.go.id

49,89 %
Rumah tangga memiliki akses terhadap Air Minum Layak
Households with access to Improved Drinking Water Services

88,99 %
Rumah tangga memiliki akses terhadap Sanitasi Layak
Households with access to Improved Sanitation Services

49,89 %
Rumah tangga memiliki Luas Lantai Bangunan Tempat Tinggal sebesar 50–99 m²
Households have a dwelling floor area around 50–99 m²

41,73 %
Rumah tangga menggunakan Air Dalam Kemasan sebagai sumber air utama untuk minum
Households used Bottled Water as main source of drinking water consumed

97,61 %
Rumah tangga menggunakan Listrik PLN sebagai sumber penerangan utama
Households used State Electricity Company as main source of electricity

67,87 %
Rumah tangga menggunakan Gas/Elpiji sebagai bahan bakar utama untuk memasak
Households used Gas/LPG as main fuel or energy source for Cooking

Jumlah Keluarga Penerima Manfaat (KPM) dan Anggaran Bantuan Sosial Pangan di Sulawesi Tenggara Tahun 2023
Number of Beneficiary Family and Food Social Assistance Budget in Sulawesi Tenggara Province 2023



Jumlah KPM/*Number of Beneficiaries*

Rencana/*Planning*: **1.108** Kepala Keluarga (KK)

Realisasi/*Realization*: **1.071** *Head of Household*



Jumlah Anggaran/*Budget Amount*

Rencana/*Planning*: **453.887.400** ribu rupiah

Realisasi/*Realization*: **438.506.200** *thousand rupiahs*

Sumber/*Source*:
- Badan Pusat Statistik, Survei Sosial Ekonomi Nasional (Susenas)/*BPS–Statistics Indonesia, National Socioeconomic Survey*
- Kementerian Sosial/*Ministry of Social Affairs*

https://sultra.bps.go.id

PENJELASAN TEKNIS

1. Tidak/belum pernah sekolah adalah mereka yang tidak pernah atau belum pernah terdaftar dan tidak pernah atau belum pernah aktif mengikuti pendidikan di suatu jenjang pendidikan formal. Termasuk juga yang tamat/belum tamat taman kanak–kanak tetapi tidak melanjutkan ke sekolah dasar.
2. Masih bersekolah adalah mereka yang terdaftar dan aktif mengikuti pendidikan formal dan nonformal (Paket A, B, atau C), baik pendidikan dasar, menengah maupun pendidikan tinggi. Bagi mahasiswa yang sedang cuti dianggap masih bersekolah.
3. Tidak bersekolah lagi adalah mereka yang pernah terdaftar dan aktif mengikuti pendidikan di suatu jenjang pendidikan formal dan nonformal (Paket A, B, atau C), tetapi pada saat pencacahan tidak lagi terdaftar dan tidak aktif mengikuti pendidikan.
4. Tamat sekolah adalah menyelesaikan pelajaran yang ditandai dengan lulus ujian akhir pada kelas atau tingkat terakhir suatu jenjang pendidikan di sekolah negeri maupun swasta dengan mendapatkan tanda tamat belajar/ijazah. Seseorang yang belum mengikuti pelajaran pada kelas tertinggi tetapi telah mengikuti ujian akhir dan lulus dianggap tamat sekolah.
5. Dapat membaca dan menulis artinya dapat membaca dan menulis kata–kata/kalimat sederhana dengan suatu aksara tertentu.
6. Jalur Pendidikan di Indonesia terdiri atas 1) pendidikan formal, 2) pendidikan nonformal, dan 3)

TECHNICAL NOTES

1. *Not/never attending school is someone who has never attended or never been registered in a formal education, such as primary, secondary, and tertiary education. Those who just completed kindergarten are considered as never attended school.*
2. *Attending school is someone who is currently attending primary, secondary, or tertiary education, including package A, package B, or package C. College student who postpones his/her study is considered as attending school.*
3. *Not attending school anymore is someone who had enrolled and participated in formal and non–formal education in the past including package A, package B, or package C, but currently does not attend school.*
4. *Completed particular level of education is someone who has completed particular level of education in private or public school and accepting graduation certificate. Someone who has never attended the highest grade but passed the final exam is considered as completed particular level of education.*
5. *Able to read and write is the ability to read and write at least a simple sentence in any letter of alphabets.*
6. *The Education System in Indonesia consists of 1) a formal education, 2) non–formal education, and 3)*

https://sulra.bps.go.id

pendidikan informal yang ketiganya dapat saling melengkapi dan memperkaya (Undang–Undang No. 20 Tahun 2013 tentang Sistem Pendidikan Nasional).

7. Jenjang Pendidikan Formal terdiri atas pendidikan dasar, pendidikan menengah, dan pendidikan tinggi. Jenis pendidikan yang diajarkan mencakup pendidikan umum, kejuruan, akademik, profesi, vokasi, keagamaan, dan khusus.
   a. Pendidikan Dasar berbentuk Sekolah Dasar (SD) dan Madrasah Ibtidaiyah (MI) atau bentuk lain yang sederajat serta Sekolah Menengah Pertama (SMP) dan Madrasah Tsanawiyah (MTs), atau bentuk lain yang sederajat.
   b. Pendidikan Menengah berbentuk Sekolah Menengah Atas (SMA), Madrasah Aliyah (MA), Sekolah Menengah Kejuruan (SMK), dan Madrasah Aliyah Kejuruan (MAK), atau bentuk lain yang sederajat.
   c. Pendidikan Tinggi merupakan jenjang pendidikan setelah pendidikan menengah yang mencakup program pendidikan diploma, sarjana, magister, spesialis, dan doktor yang diselenggarakan oleh perguruan tinggi. Perguruan tinggi dapat berbentuk akademi, politeknik, sekolah tinggi, institut, atau universitas.
8. Rumah Sakit adalah tempat pemeriksaan dan perawatan kesehatan, biasanya berada di bawah pengawasan dokter/tenaga medis, yang melayani penderita yang sakit untuk berobat rawat jalan atau rawat inap.

informal education that all three can be complementary and enriching (Law No. 20 Year 2013 about The National Education System).

7. The Formal Education Level consists of primary education, secondary education, and high education. The kind of education that taught consists of general education, vocational, academic, professional, religious, and specific education.
   a. The Primary Education consists of Elementary School and Islamic Elementary School or other equivalent forms and Junior High School and MTs, or other equivalent forms.
   b. The Secondary Education consists of the senior high school, MA, Vocational School, and Vocational Madrasah Aliyah, or other equivalent forms.
   c. The High Education consists of the education level after the secondary education that consists of diplomas, bachelor, master, specialist, and doctoral degrees that are held by the college. The colleges can be academy, polytechnic, high school, institute, or university.
8. Hospital is a place for health check, usually controlled/ supervised by doctors/medical personnel to serve the ill patients to get outpatient or inpatient treatment services.

https://sultra.bps.go.id

9. Rumah Sakit Bersalin adalah rumah sakit khusus untuk persalinan, dilengkapi pelayanan spesialis pemeriksaan kehamilan, persalinan, rawat inap dan rawat jalan ibu dan anak yang berada di bawah pengawasan dokter spesialis kandungan.
10. Rumah Bersalin adalah sarana pelayanan kesehatan dengan izin sebagai rumah bersalin, dilengkapi pelayanan pemeriksaan kehamilan, persalinan serta pemeriksaan ibu dan anak yang berada di bawah pengawasan bidan senior.
11. Poliklinik adalah sarana kesehatan yang dipakai untuk pelayanan berobat jalan, biasanya berada di bawah pengawasan dokter/tenaga medis.
12. Puskesmas (Pusat Kesehatan Masyarakat) adalah unit pelaksana teknis Dinas Kesehatan kabupaten/ kota yang mempunyai fungsi utama sebagai penyelenggara pelayanan kesehatan tingkat pertama. Wilayah kerja Puskesmas maksimal adalah satu kecamatan dan untuk dapat menjangkau wilayah kerjanya, puskesmas mempunyai jaringan pelayanan yang meliputi unit Puskesmas Pembantu (Pustu), unit Puskesmas Keliling (Puskel), dan unit bidan desa/komunitas (Peraturan Menteri Kesehatan RI No. 75 Tahun 2014 Tentang Pusat Kesehatan Masyarakat).
13. Apotek adalah suatu tempat tertentu yang digunakan untuk melakukan pekerjaan kefarmasian, dan penyaluran/penjualan obat atau bahan farmasi dan perbekalan kesehatan lainnya kepada masyarakat yang dikelola oleh tenaga apoteker

9. *Maternity Hospital is a specialized hospital for childbirth, has specialist inspection service to pregnancy, childbirth, hospitalization and outpatient for mothers and children that is under the supervision of an obstetrician.*
10. *Maternity House is health care facility with a license as a maternity house, equipped with prenatal care, childbirth and examination of mothers and children which is under the supervision of a senior midwife.*
11. *Polyclinic is a health facility in which to get outpatient services, usually under the control of doctor/medical personnel.*
12. *Public Health Center is technical implementation unit of regency health department that have the primary function as a first–level health care providers. The working area standard of public health center is one district and to reach their working areas, public health centers have a service network covering subsidiary of public health center, mobile public health center units, and midwife units (Regulation of the Minister of Health of Indonesia Number 75 Year 2014 about Public Health Center).*
13. *Pharmacy is a specific place that is used for pharmaceutical jobs, and distribution/sale of drugs/ pharmaceuticals and other medical supplies to people that are administered by trained pharmacist (Regulation of the Minister of Health of Indonesia*

https://sultra.bps.go.id

(Peraturan Menteri Kesehatan RI No. 1332 Tahun 2002 Tentang Perubahan atas Peraturan Menteri Kesehatan RI No. 922/MENKES/PER/X/1993 Tentang Ketentuan dan Tata Cara Pemberian Izin Apotek).

14. Imunisasi adalah memasukkan kuman atau racun penyakit tertentu yang sudah dilemahkan (vaksin) ke dalam tubuh dengan cara disuntik atau diminum (diteteskan dalam mulut) dengan maksud agar terjadi kekebalan tubuh terhadap penyakit tersebut.
15. Keluhan kesehatan adalah keadaan seseorang yang mengalami gangguan kesehatan atau kejiwaan, baik karena penyakit akut, penyakit kronis, kecelakaan, kriminal, atau hal lain.
16. Mengobati sendiri adalah upaya oleh anggota rumah tangga/keluarga dengan melakukan pengobatan sendiri tanpa datang ke tempat fasilitas kesehatan atau memanggil dokter/petugas kesehatan ke rumahnya (misal minum obat modern, jamu, kerokan, kompres, kop, pijat) agar sembuh atau menjadi lebih ringan keluhan kesehatannya.
17. Angka penemuan kasus tuberkulosis adalah jumlah kasus baru tuberkulosis (TB) dan kasus TB yang didiagnosis kambuh yang diobati dalam program penanggulangan TB nasional dan dilaporkan kepada WHO, dibagi dengan perkiraan WHO terhadap jumlah kasus insiden tuberkulosis pada tahun yang sama, dinyatakan sebagai persentase.
18. Kasus kumulatif AIDS adalah kumulatif kasus AIDS sampai dengan referensi waktu tertentu.

Number 1332 Year 2002 about the Changes of Regulation of the Minister of Health of Indonesia Number 922/ MENKES/PER/X/1993 about Pro–vision and Procedures for Administration of Licensed Pharmacies).

14. *Immunization is putting enervated microbe of a certain disease into human body by injection or drinking (dropping into mouth) to make the body immune to that disease.*
15. *Health complaint is a condition where a person has health or mental problems because of acute illness, chronically illness, accident, crimes, or others.*
16. *Self treatment is an effort of household members/family to have a health treatment by themselves without visiting health facilities or a doctor/ health personnel (for instance, by taking modern medicine, herb medicine, chief with a coin, compress, cupping suction, massage) in order to recover from illness or reduce the health complaint.*
17. *The case detection rate for all forms of tuberculosis is the number of new and replase tuberculosis cases diagnosed and treated in national tuberculosis control programmes and notified to WHO, divided by WHO's estimate of the number of incident tuberculosis cases for the same year, expressed as a percentage.*
18. *Cummulative AIDS case is cummulative AIDS cases with reference to a particular time.*

http://sultra.bps.go.id

19. BCG (Bacillus Calmette Guerin) merupakan vaksinasi untuk mencegah penyakit TBC, diberikan pada bayi baru lahir atau anak, dengan suntikan pada kulit pangkal lengan atas. Bekas suntikan kemudian akan membentuk tonjolan kecil jaringan parut pada kulit lengan atas. Suntikan BCG diberikan kepada anak sebanyak 1 kali.
20. DPT (Difteri, Pertusis, Tetanus) merupakan vaksin untuk mencegah penyakit Difteri, Pertusis, dan Tetanus yang diberikan pada bayi berumur 3 bulan ke atas, dengan suntikan pada paha, diulang 1 bulan dan 2 bulan kemudian, sehingga suntikan imunisasi DPT lengkap pada balita berjumlah 3 kali (kadang–kadang selang waktu antar suntikan bisa lebih dari 1 bulan).
21. Luas lantai adalah luas lantai yang ditempati dan digunakan untuk keperluan sehari–hari (sebatas atap).
22. Air leding adalah sumber air yang berasal dari air yang telah melalui proses penjernihan dan penyehatan sebelum dialirkan kepada konsumen melalui instalasi berupa saluran air. Sumber air ini biasanya diusahakan oleh PAM/PDAM/BPAM. Termasuk dalam hal ini air leding yang didapat secara eceran.
23. Sumur terlindung adalah air yang berasal dari dalam tanah yang digali dan lingkar sumur tersebut dilindungi oleh tembok paling sedikit 0,8 meter di atas tanah dan 3 meter ke bawah tanah, serta ada lantai semen sejauh 1 meter dari lingkar sumur.
24. Status penguasaan bangunan tempat tinggal milik sendiri adalah jika tempat tinggal tersebut pada waktu pencacahan betul–betul sudah milik

19. *BCG (Bacillus Calmette Guerin) is a vaccine to prevent TBC disease, given to newborns or children, by injection at the base of the skin of the upper arm. Injection site will form little bumps of scar tissue in the skin of the upper arm. BCG injections given to children 1 times.*
20. *DPT (Diphtheria, Pertussis, Tetanus) is a vaccine to prevent the diphtheria, pertussis, and tetanus disease, given to infants aged 3 months and above, with a shot in the thigh, repeated one month and two months later, so that the complete DPT immunization shots at toddler totaling 3 times (sometimes the time interval between injections can be more than 1 month).*
21. *Floor area is the total area which is occupied and utilized daily.*
22. *Pipe water is a water source that comes from water that has been through a process of purification and sanitation before distribute to consumers through an instalation of water lines. This water source is usually distributed by PAM/PDAM/BPAM. This include a pipe water that sold at retail.*
23. *Protected wells is water that comes from the soil were excavated and the circumference of the well was protected by walls at least 0.8 meters above ground and 3 meters underground, and cement floor as far as 1 meter from the well circumference.*
24. *Own ownership property status is a status of dwelling occupied belongs to the head of household or one of the household member. Houses bought*

http://sumut.bps.go.id

kepala rumah tangga atau salah seorang anggota rumah tangga. Rumah yang dibeli secara angsuran melalui kredit bank atau rumah dengan status sewa beli dianggap rumah milik sendiri.

through bank credit or houses with leasing status were also categorized as an own property.

25. Peristiwa tindak pidana yang dilaporkan ialah setiap peristiwa yang diterima kepolisian dari laporan masyarakat, atau peristiwa dimana pelakunya tertangkap tangan oleh kepolisian.

25. Reported crime incidence includes all criminal cases reported and received by police office, and all crimes caught by police.

26. Jumlah tindak pidana menggambarkan jumlah kasus tindak pidana yang terjadi pada kurun waktu tertentu.

26. Crime total refers to the number of criminal cases occurring during a given period. Crime clearance rate

27. Persentase penyelesaian tindak pidana

27. Crime clearence rate

$$= \frac{\text{Jumlah kejahatan yang selesai}}{\text{Jumlah kejahatan yang dilaporkan}} \times 100\%$$

$$= \frac{\text{Number of cleared criminal cases}}{\text{Number of reported criminal cases}} \times 100\%$$

Persentase penyelesaian peristiwa tindak pidana menyatakan persentase penyelesaian tindak pidana oleh polisi. Suatu tindak pidana dinyatakan sebagai kasus yang selesai di tingkat kepolisian, apabila:

refers to percentage of crime clearance by police. A criminal case is categorized as a cleared case by police, if:

a. berkas perkaranya sudah siap untuk diserahkan atau telah diserahkan kepada kejaksaan;
b. dalam hal delik aduan, pengaduannya dicabut dalam tenggang waktu yang telah ditentukan menurut Undang–Undang;
c. telah diselesaikan oleh kepolisian berdasarkan azas *plichmatigheid* (kewajiban berdasarkan kewenangan hukum);
d. Kasus yang dimaksud tidak termasuk kompetensi kepolisian
e. tersangka meninggal dunia;
f. kasus kadaluwarsa.

a. All documents are ready to submit or already submitted to justice court;
b. In the case of attense that warrants complaint, the complaint was withdraw within a given period state in the law;
c. The case was cleared by police based on the principle of plichmatigheid (obligation on the basis of law outhority);
d. The case was not the responsibility of police office;
e. The suspect died;
f. The case was out of date.

https://sultra.bps.go.id

28. Bencana alam adalah peristiwa atau serangkaian peristiwa yang mengancam dan mengganggu kehidupan/penghidupan masyarakat yang disebabkan oleh faktor alam antara lain berupa gempa bumi, tsunami, gunung meletus, banjir, kekeringan, angin topan, dan tanah longsor sehingga mengakibatkan kerugian materi maupun non–materi.
29. Untuk mengukur kemiskinan, BPS menggunakan konsep kemampuan memenuhi kebutuhan dasar (*basic needs approach*). Dengan pendekatan ini, kemiskinan dipandang sebagai ketidakmampuan dari sisi ekonomi untuk memenuhi kebutuhan dasar makanan dan bukan makanan yang diukur dari sisi pengeluaran. Metode yang digunakan adalah menghitung Garis Kemiskinan (GK), yang terdiri dari dua komponen yaitu Garis Kemiskinan Makanan (GKM) dan Garis Kemiskinan Non–Makanan (GKNM). Penghitungan Garis Kemiskinan dilakukan secara terpisah untuk daerah perkotaan dan perdesaan.
30. Penduduk miskin adalah penduduk yang memiliki rata–rata pengeluaran per kapita per bulan di bawah Garis Kemiskinan.
31. Garis Kemiskinan Makanan (GKM) merupakan nilai pengeluaran kebutuhan minimum makanan yang disetarakan dengan 2.100 kkalori per kapita per hari. Garis Kemiskinan Non–Makanan (GKNM) adalah kebutuhan minimum untuk perumahan, sandang, pendidikan, kesehatan, dan kebutuhan dasar lainnya.

28. *Natural Disaster is an event or series of events that threaten and disrupt the lives and livelihoods caused by natural factors such as: earthquake, tsunami, volcanic eruption, flood, flash flood, drought, typhoon/cyclone, and landslide so it can lead to result in loss of material and non–material.*
29. *To measure poverty, BPS–Statistics Indonesia has used the concept of basic needs approach. Therefore, poverty is viewed as economic inability to fulfill food and non–food basic needs which are measured by consumption/ expenditure. The method used is calculating poverty line, which consists of two components that are Food Poverty Line (FPL) and Non–Food Poverty Line (NFPL). The poverty line was calculated separately for urban and rural areas.*
30. *Poor people is a person whose expenditure per capita per month is below the poverty line is considered to be poor.*
31. *The Food Poverty Line refers to the daily minimum requirement of 2,100 kcal per capita per day. The Non–Food Poverty Line refers to the minimum requirement for household necessities for clothing, education, health, and other basic individual needs.*

http://sesdra.bps.go.id

32. Ukuran Kemiskinan

a. *Head Count Index* (HCI–P_0) adalah persentase penduduk miskin yang berada di bawah Garis Kemiskinan (GK).

b. Indeks Kedalaman Kemiskinan (*Poverty Gap Index*–P_1) merupakan ukuran rata–rata kesenjangan pengeluaran masing–masing penduduk miskin terhadap garis kemiskinan. Semakin tinggi nilai indeks, semakin jauh rata–rata pengeluaran penduduk dari garis kemiskinan.

c. Indeks Keparahan Kemiskinan (*Poverty Severity Index*–P_2) memberikan gambaran mengenai penyebaran pengeluaran di antara penduduk miskin. Semakin tinggi nilai indeks, semakin tinggi ketimpangan pengeluaran di antara penduduk miskin.

Foster–Greer–Thorbecke (1984) merumuskan suatu ukuran yang digunakan untuk mengukur tingkat kemiskinan sebagai berikut:

$$P_a = \frac{1}{n}\sum_{i=1}^{q}\left(\frac{z - y_i}{z}\right)^a$$

dimana:
a = 0, 1, 2
z = Garis kemiskinan
y_i= Rata–rata pengeluaran perkapita sebulan penduduk yang berada di bawah garis kemiskinan (i=1,2,…,q), $y_i < z$
q= Banyaknya penduduk yang berada di bawah garis kemiskinan
n= Jumlah penduduk

32. Poverty Measures

a. Head Count Index (HCI–P_0) simply measures the percentage of the population that is counted as poor, often denoted by P_0.

b. Poverty Gap Index–P1 measures the extent to which individuals fall below the poverty line (the poverty gaps) as a proportion of the poverty line. Higher value of the index shows that the gap between average expenditure of the poor and the poverty line is wider.

c. Poverty Severity Index–P_2 describes inequality among the poor. This is simply a weighted sum of poverty gaps (as a proportion of the poverty line), where the weights are the proportionate poverty gaps themselves. Hence, by squaring the poverty gap index, the measure implicitly puts more weight on observations that fall well below the poverty line. Higher value of the index shows that inequality among the poor is higher.

Foster–Greer–Thorbecke (1984) developed poverty measures that may be written as:

$$P_a = \frac{1}{n}\sum_{i=1}^{q}\left(\frac{z - y_i}{z}\right)^a$$

where:
a = 0, 1, 2
z = the poverty line
yi= Average expenditure per capita per month of the poor (i=1,2,…,q), yi< z
q= the number of poor
n= the total population

https://sultra.bps.go.id

Jika a=0, diperoleh *Head Count Index* (P_0), jika a=1 diperoleh indeks kedalaman kemiskinan (*Poverty Gap Index*–P_1) dan jika a=2 disebut indeks keparahan kemiskinan (*Poverty Severity Index*–P_2).

33. Indeks Pembangunan Manusia (IPM) menjelaskan bagaimana penduduk dapat mengakses hasil pembangunan dalam memperoleh pendapatan, kesehatan, pendidikan dan sebagainya. IPM diperkenalkan oleh UNDP pada tahun 1990 dan dipublikasikan secara berkala dalam laporan tahunan *Human Development Report* (HDR). IPM dibentuk oleh 3 (tiga) dimensi dasar: Umur panjang dan hidup sehat; pengetahuan; dan standar hidup layak.

if a=0 is obtained Head Count Index (P_0), if a=1 is obtained Poverty Gap Index–P_1 and if a=2 is obtained Poverty Severity Index–P_2.

33. The Human Development Index (HDI) explains how people can access development results in obtaining income, health, education and so forth. HDI was introduced by United Nations Development Programme (UNDP) in 1990 and published periodically in the annual report of the Human Development Report. HDI was formed by three basic dimensions: a long and healthy life; knowledge; and a decent standard of living.

https://sultra.bps.go.id

ULASAN

Pendidikan

Pada tahun 2023 partisipasi sekolah penduduk Sulawesi Tenggara usia 7–24 tahun: masih sekolah 74,25 persen, tidak bersekolah lagi 24,59 persen dan tidak/ belum pernah sekolah 1,16 persen.

Pada tingkat Sekolah Dasar dibawah Kementerian Pendidikan, Kebudayaan, Riset, dan Teknologi, jumlah sekolah pada tahun 2022/2023 sebanyak 2.347 unit, jumlah murid sebanyak 291.723 orang dan guru sebanyak 25.567 orang.

Pada tingkat Sekolah Menengah Tingkat Pertama dibawah Kementerian Pendidikan, Kebudayaan, Riset, dan Teknologi, jumlah sekolah pada tahun 2023 sebanyak 789 unit, jumlah murid sebanyak 116.802 orang dan guru sebanyak 14.304 orang.

Pada tingkat Sekolah Menengah Tingkat Atas dibawah Kementerian Pendidikan, Kebudayaan, Riset, dan Teknologi (SMA dan SMK), jumlah sekolah pada tahun 2023 sebanyak 483 unit, jumlah murid sebanyak 129.273 orang dan guru sebanyak 12.606 orang.

Kesehatan

Pembangunan sarana kesehatan di Sulawesi Tenggara sudah cukup memadai walaupun belum merata di semua kabupaten/kota. Jumlah fasilitas kesehatan di Sulawesi Tenggara pada tahun 2023 terdiri dari: rumah sakit umum sebanyak 43 unit,

DESCRIPTION

Education

In 2023, Sulawesi Tenggara population aged 7–24 years old: still in school 74.25 percent, no longer in school 24.59 percent and no/never been to school 0.98 percent.

At the elementary school level under the Ministry of Education, Culture, Research, and Technology, the number of schools in 2022/2023 is 2,347 units, the number of students is 291,723 people and teachers are 25,567 people.

At the Junior High School level under the Ministry of Education, Culture, Research, and Technology, the number of schools in 2023 is 789 units, the number of students is 116,802 and teachers are 14,304.

At the high school level under the Ministry of Education, Culture, Research, and Technology (SMA and SMK), the number of schools in 2023 is 483 units, the number of students is 129,273 people and teachers are 12,606 people.

Health

The development of health facilities in Sulawesi Tenggara is adequate, although not evenly distributed in all regency/municipality. The number of health facilities in Sulawesi Tenggara in 2023 consists of: 43 general hospitals, 1 special hospital, 111 Public Health Center

https://sultra.bps.go.id

rumah sakit khusus sebanyak 1 unit, puskesmas rawat inap sebanyak 111 unit, dan puskesmas non rawat inap sebanyak 196 unit.

Agama

Indikator pembangunan bidang agama, seperti pembangunan sarana peribadatan, pembinaan umat beragama dan kegiatan keagamaan lainnya. Pada tahun 2023 terdapat 3.313 masjid, 632 mushola, 320 gereja protestan, 62 gereja katholik, 255 pura dan 18 vihara.

Jumlah jamaah haji tahun 2023 tercatat sebesar 2.146 orang atau banyak mengalami peningkatan dibandingkan tahun sebelumnya yang sebesar 921 orang.

Kemiskinan

Pada Maret 2023 tercatat garis kemiskinan di Sulawesi Tenggara (kota+desa) sebesar Rp 443.980,00 per kapita sebulan. Dengan batas garis kemiskinan tersebut, jumlah penduduk miskin sebanyak 321,53 ribu jiwa atau 11,43 persen. Jika dibandingkan keadaan Maret 2022, penduduk miskin naik 11,74 ribu jiwa atau sekitar 3,79 persen.

Berdasarkan Indeks Kedalaman Kemiskinan, rata–rata pengeluaran penduduk miskin pada Maret 2023 lebih dalam dibandingkan dengan kondisi Maret 2022 karena nilainya semakin jauh dengan garis kemiskinannya. Yaitu dari 1,82 (Maret 2022) menjadi 1,96 (Maret 2023).

with Inpatient Care, and 196 Public Health Center Public Health Center without Inpatient Care.

Religion

Indicators of development in the field of religion, such as the construction of facilities for worship, development of religious communities and other religious activities. In 2023 there will be 3,313 mosques, 632 prayer rooms, 320 Protestant churches, 62 Catholic churches, 255 temples and 18 monasteries.

The number of pilgrims ini 2023 stood at 2,146, or increase than the previous year of 921 people.

Poverty

In March 2023, the poverty line in Sulawesi Tenggara (urban + rural) was recorded at IDR 443,980.00 per capita per month. With this poverty line limit, the number of poor people is 321.53 thousand people or 11.43 percent. When compared to the situation in March 2022, the poor population increased by 11.74 thousand people or around 3.79 percent.

Based on Poverty Depth Index, the average expenditure of the poor in March 2023 is deeper than the conditions in March 2022 because the value is further away from the poverty line. That is from 1.82 (March 2022) to 1.96 (March 2022). This shows that the alleviation of the

https://sultra.bps.go.id

Hal ini menunjukkan bahwa pengentasan penduduk miskin untuk melewati garis kemiskinan semakin besar tantangannya.

Dari sisi tingkat keparahan kemiskinan taraf kehidupan ekonomi penduduk miskin tercatat mengalami kenaikan. Yaitu dari 0,42 (Maret 2022) menjadi 0,48 (Maret 2023). Yang menyiratkan bahwa disparitas pendapatan di antara sesama penduduk miskin semakin besar.

poor to cross the poverty line is getting bigger and bigger.

In terms of the severity of poverty, the economic standard of living of the poor has decreased. That is from 0.42 (March 2022) to 0.48 (March 2023. Which implies that the income disparity among the poor is getting bigger.

Indeks Pembangunan Manusia

IPM Sulawesi Tenggara pada tahun 2023 sebesar 72,94 atau meningkat 0,56 poin dibanding IPM tahun sebelumnya. Pembangunan manusia di Sulawesi Tenggara masuk dalam kategori tinggi. Pencapaian peningkatan kategori ini merupakan sebuah prestasi pembangunan manusia di Provinsi Sulawesi Tenggara,

Pada tahun 2023, tercatat tujuh kabupaten/kota dengan kemajuan pembangunan manusia yang masuk dalam kategori IPM tinggi, yaitu Muna (70,62), Konawe (73,88), Kolaka (75,73), Konawe Selatan (70,64), Wakatobi (71,45), Kolaka Utara (71,11), Konawe Utara (72,11) dan Kota Baubau (79,00) dan satu kota termasuk dalam kategori IPM sangat tinggi, yaitu Kota Kendari (85,51)

Human Development Index

Sulawesi Tenggara's HDI in 2023 is 72.94 or an increase of 0.56 points compared to the previous year's HDI. Human development in Sulawesi Tenggara is in the high category. The achievement of increasing this category is an achievement of human development in Sulawesi Tenggara Province.

In 2023, there were Seven regency/ municipality with progress in human development that were included in the high HDI category, namely Muna 70.62), Konawe (73.88), Kolaka (75.73), Konawe Selatan (70.64), Wakatobi (71.45), Kolaka Utara (71.11), Konawe Utara (72.11) and Baubau City (79.00).) and one city included in the very high HDI category, namely Kendari City (85.51)

https://sultra.bps.go.id

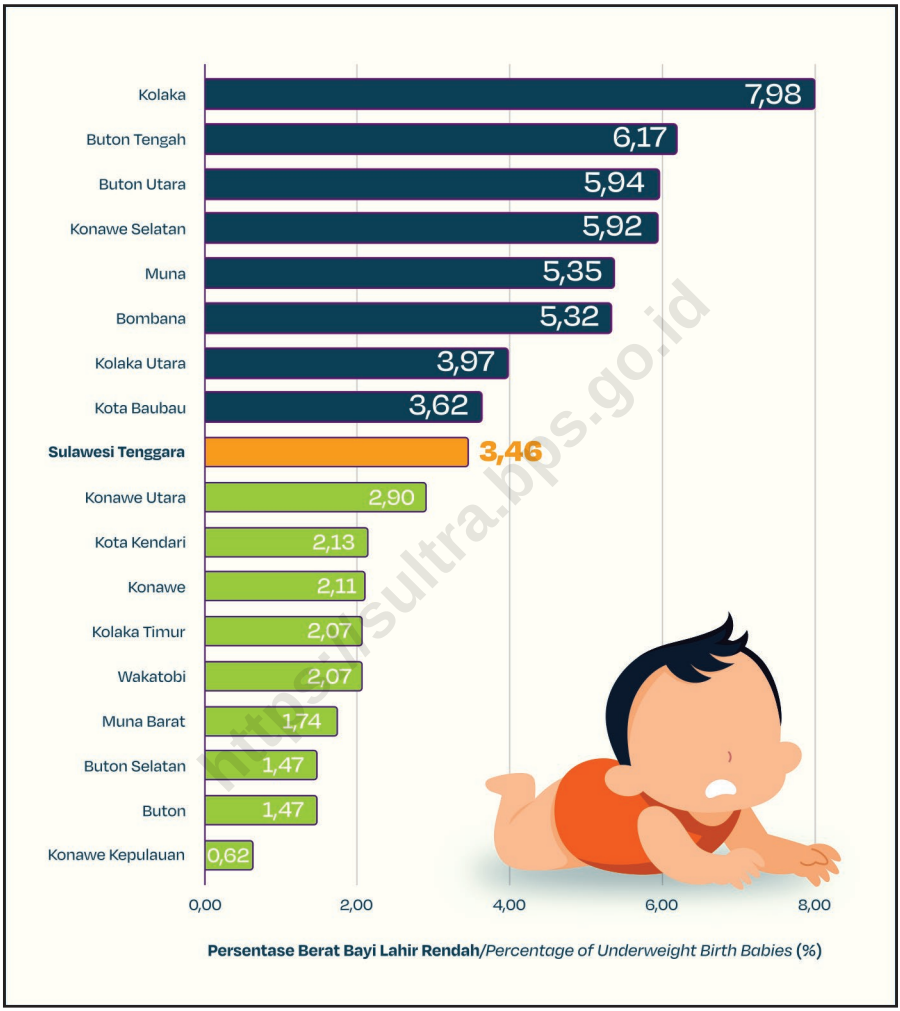

Sumber/*Source*: Dinas Kesehatan Provinsi Sulawesi Tenggara/*Health Regional Office of Sulawesi Tenggara Province*

Gambar 4.1 **Persentase Berat Bayi Lahir Rendah Menurut Kabupaten/Kota, 2023**
Figures ***Percentage of Babies with Low Birth Weights (LBW) by Regency/Municipality, 2023***

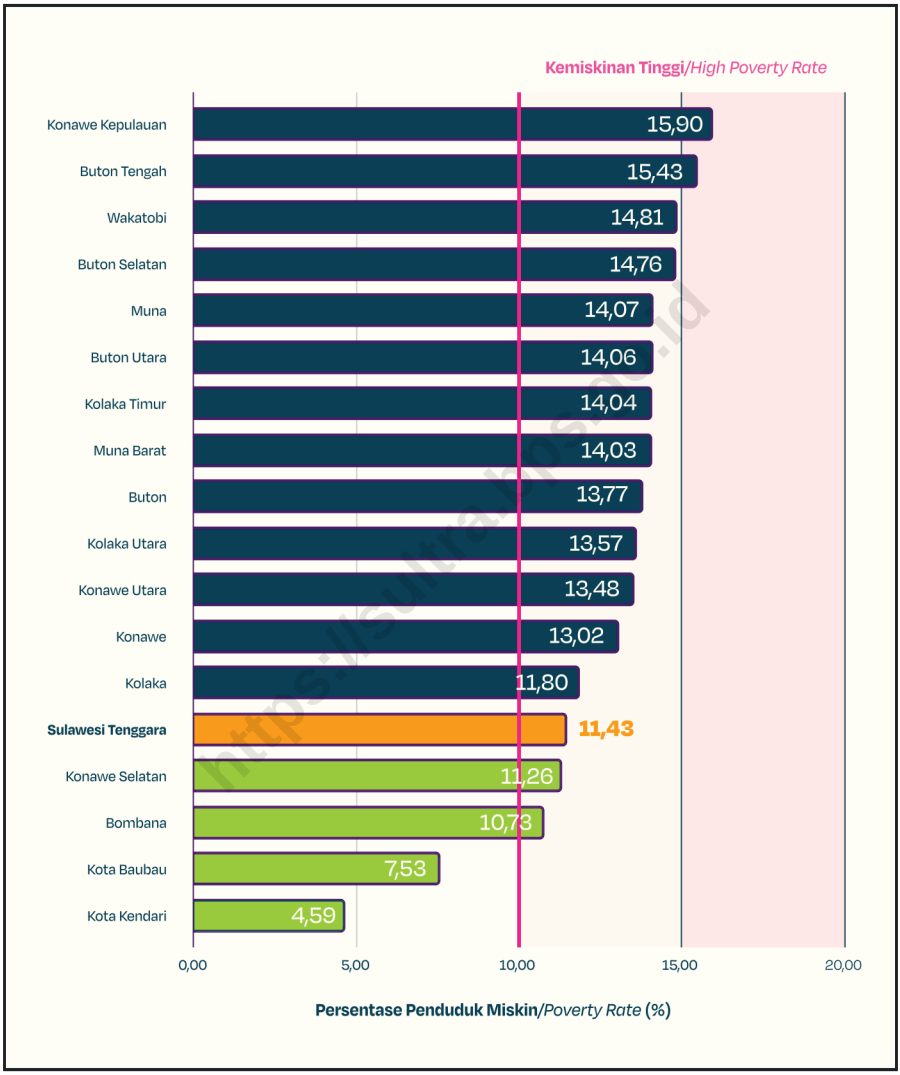

Sumber/*Source*: Badan Pusat Statistik, Survei Sosial Ekonomi Nasional/*BPS–Statistics Indonesia, National Socioeconomic Survey*

Gambar/*Figures* 4.2 **Persentase Penduduk Miskin Menurut Kabupaten/Kota, 2023**
Percentage of Poor People by Regency/Municipality, 2023

4.1 PENDIDIKAN
EDUCATION

Tabel / *Table* 4.1.1 **Jumlah Sekolah, Guru[1], dan Murid Taman Kanak–Kanak (TK) di Bawah Kementerian Pendidikan, Kebudayaan, Riset, dan Teknologi Menurut Kabupaten/Kota, 2021/2022[2] dan 2022/2023[3],**
Number of Schools, Teachers[1], and Pupils in Kindergarten Under The Ministry of Education, Culture, Research, and Technology by Regency/Municipality, 2021/2022[2] and 2022/2023[3]

Kabupaten/Kota *Regency/Municipality*	Sekolah/*Schools*					
	Negeri/*Public*		Swasta/*Private*		Jumlah/*Total*	
	2021/2022	2022/2023	2021/2022	2022/2023	2021/2022	2022/2023
(1)	(2)	(3)	(4)	(5)	(6)	(7)
Buton	20	20	90	84	110	104
Muna	24	24	160	162	184	186
Konawe	4	4	173	166	177	170
Kolaka	13	14	144	144	157	158
Konawe Selatan	42	42	169	174	211	216
Bombana	5	5	141	149	146	154
Wakatobi	7	14	85	77	92	91
Kolaka Utara	7	7	112	113	119	120
Buton Utara	13	13	82	83	95	96
Konawe Utara	12	12	75	76	87	88
Kolaka Timur	13	13	91	92	104	105
Konawe Kepulauan	2	2	13	14	15	16
Muna Barat	4	4	94	94	98	98
Buton Tengah	11	11	76	75	87	86
Buton Selatan	25	26	43	42	68	68
Kota Kendari	9	10	101	106	110	116
Kota Baubau	4	8	66	67	70	75
Sulawesi Tenggara	**215**	**229**	**1.715**	**1.718**	**1.930**	**1.947**

https://sultra.bps.go.id

Lanjutan Tabel/*Continued Table* 4.1.1

Kabupaten/Kota *Regency/Municipality*	Guru[1]/*Teachers*[1]					
	Negeri/*Public*		Swasta/*Private*		Jumlah/*Total*	
	2021/2022	2022/2023	2021/2022	2022/2023	2021/2022	2022/2023
(1)	(8)	(9)	(10)	(11)	(12)	(13)
Buton	95	106	291	292	386	398
Muna	106	128	576	621	682	749
Konawe	31	44	548	581	579	625
Kolaka	84	95	495	507	579	602
Konawe Selatan	167	228	454	448	621	676
Bombana	29	30	445	521	474	551
Wakatobi	31	71	322	316	353	387
Kolaka Utara	34	43	374	396	408	439
Buton Utara	72	103	307	293	379	396
Konawe Utara	40	49	198	201	238	250
Kolaka Timur	70	78	274	280	344	358
Konawe Kepulauan	11	10	38	37	49	47
Muna Barat	17	27	310	296	327	323
Buton Tengah	49	53	216	217	265	270
Buton Selatan	94	110	149	151	243	261
Kota Kendari	65	81	558	606	623	687
Kota Baubau	29	40	282	289	311	329
Sulawesi Tenggara	**1.024**	**1.296**	**5.837**	**6.052**	**6.861**	**7.348**

https://sultra.bps.go.id

Lanjutan Tabel/*Continued Table* 4.1.1

Kabupaten/Kota *Regency/Municipality*	Murid/*Pupils*					
	Negeri/*Public*		Swasta/*Private*		Jumlah/*Total*	
	2021/2022	2022/2023	2021/2022	2022/2023	2021/2022	2022/2023
(1)	(14)	(15)	(16)	(17)	(18)	(19)
Buton	996	957	2.845	2.797	3.841	3.754
Muna	1.252	1.232	5.450	5.686	6.702	6.918
Konawe	337	344	5.679	5.708	6.016	6.052
Kolaka	996	1.070	6.138	6.020	7.134	7.090
Konawe Selatan	1.859	1.983	5.175	5.051	7.034	7.034
Bombana	335	286	4.483	4.578	4.818	4.864
Wakatobi	304	640	2.585	2.253	2.889	2.893
Kolaka Utara	339	427	3.287	3.288	3.626	3.715
Buton Utara	630	567	2.352	2.070	2.982	2.637
Konawe Utara	361	304	2.323	2.394	2.684	2.698
Kolaka Timur	563	589	2.362	2.279	2.925	2.868
Konawe Kepulauan	94	80	352	403	446	483
Muna Barat	161	151	3.544	3.538	3.705	3.689
Buton Tengah	627	620	2.534	2.464	3.161	3.084
Buton Selatan	910	927	1.678	1.762	2.588	2.689
Kota Kendari	503	584	4.862	5.343	5.365	5.927
Kota Baubau	260	423	2.744	2.656	3.004	3.079
Sulawesi Tenggara	**10.527**	**11.184**	**58.393**	**58.290**	**68.920**	**69.474**

Catatan/*Note*: [1] Jumlah guru termasuk kepala sekolah dan guru/*The total of teachers including headmaster and teacher*

Sumber/*Source*: [2] Kementerian Pendidikan dan Kebudayaan, data semester ganjil 2021/*Ministry of Educations and Culture, 2021 odd semester data*

[3] Kementerian Pendidikan, Kebudayaan, Riset, dan Teknologi, Sistem Data Pokok Pendidikan, data semester ganjil 2022/ *Ministry of Education, Culture, Research, and Technology, Basic Education Data System, odd semester 2022*

https://sultra.bps.go.id

Tabel 4.1.2 / *Table* 4.1.2 Jumlah Sekolah, Guru, dan Murid Raudatul Athfal (RA) di Bawah Kementerian Agama Menurut Kabupaten/Kota, 2022/2023 dan 2023/2024

Number of Schools, Teachers, and Pupils in Raudatul Athfal (RA) Under The Ministry of Religious Affairs by Regency/ Municipality, 2022/2023 and 2023/2024

Kabupaten/Kota *Regency/Municipality*	Sekolah/*Schools*		Guru/*Teachers*		Murid/*Pupils*	
	2022/2023	2023/2024	2022/2023	2023/2024	2022/2023	2023/2024
(1)	(2)	(3)	(4)	(5)	(6)	(7)
Buton	9	9	32	32	384	420
Muna	29	25	123	125	1.010	1.044
Konawe	11	12	38	33	450	481
Kolaka	23	21	101	97	829	828
Konawe Selatan	20	19	69	64	680	691
Bombana	13	12	47	47	320	313
Wakatobi	14	14	62	59	432	417
Kolaka Utara	20	19	76	77	814	754
Buton Utara	2	5	18	18	59	36
Konawe Utara	5	2	8	8	66	79
Kolaka Timur	9	8	24	25	243	251
Konawe Kepulauan	1	1	3	3	28	42
Muna Barat	5	6	42	41	235	279
Buton Tengah	15	15	67	68	623	597
Buton Selatan	6	5	19	21	278	243
Kota Kendari	34	34	170	179	1.436	1.467
Kota Baubau	31	32	130	134	1.353	1.365
Sulawesi Tenggara	**247**	**239**	**1.029**	**1.031**	**9.240**	**9.307**

Catatan/*Note:* Seluruh Raudatul Athfal (RA) berstatus swasta/ *All Raudatul Athfal (RA) are private*

Sumber/*Source:* Kementerian Agama, EMIS, data semester ganjil/ *Ministry of Religious Affairs, EMIS, odd semester report data*

https://sultra.bps.go.id

Tabel 4.1.3 / ***Table***

Jumlah Sekolah, Guru[1], dan Murid Sekolah Dasar (SD) di Bawah Kementerian Pendidikan, Kebudayaan, Riset, dan Teknologi Menurut Kabupaten/Kota, 2021/2022[2] dan 2022/2023[3]

Number of Schools, Teachers[1], and Pupils in Primary Schools Under The Ministry of Education, Culture, Research, and Technology by Regency/Municipality, 2021/2022[2] and 2022/2023[3]

Kabupaten/Kota *Regency/Municipality*	Sekolah/*Schools*					
	Negeri/*Public*		Swasta/*Private*		Jumlah/*Total*	
	2021/2022	2022/2023	2021/2022	2022/2023	2021/2022	2022/2023
(1)	(2)	(3)	(4)	(5)	(6)	(7)
Buton	119	120	2	2	121	122
Muna	208	208	8	9	216	217
Konawe	270	270	5	7	275	277
Kolaka	176	176	7	7	183	183
Konawe Selatan	312	312	2	4	314	316
Bombana	151	151	19	19	170	170
Wakatobi	109	109	1	2	110	111
Kolaka Utara	110	110	2	2	112	112
Buton Utara	77	78	1	1	78	79
Konawe Utara	104	104	–	–	104	104
Kolaka Timur	140	140	–	–	140	140
Konawe Kepulauan	50	50	–	–	50	50
Muna Barat	95	95	3	4	98	99
Buton Tengah	91	91	4	5	95	96
Buton Selatan	72	72	–	–	72	72
Kota Kendari	106	106	20	23	126	129
Kota Baubau	65	65	3	3	68	68
Sulawesi Tenggara	**2.255**	**2.257**	**77**	**88**	**2.332**	**2.345**

https://sultra.bps.go.id

Lanjutan Tabel/*Continued Table* 4.1.3

Kabupaten/Kota *Regency/Municipality*	Guru[1]/*Teachers*[1]					
	Negeri/*Public*		Swasta/*Private*		Jumlah/*Total*	
	2021/2022	2022/2023	2021/2022	2022/2023	2021/2022	2022/2023
(1)	(8)	(9)	(10)	(11)	(12)	(13)
Buton	1.251	1.371	7	11	1.258	1.382
Muna	2.325	2.437	93	98	2.418	2.535
Konawe	2.445	2.542	66	84	2.511	2.626
Kolaka	2.088	2.069	89	87	2.177	2.156
Konawe Selatan	2.652	2.780	11	23	2.663	2.803
Bombana	1.453	1.552	113	115	1.566	1.667
Wakatobi	1.103	1.247	6	8	1.109	1.255
Kolaka Utara	1.135	1.171	17	19	1.152	1.190
Buton Utara	765	808	5	7	770	815
Konawe Utara	891	967	–	–	891	967
Kolaka Timur	1.442	1.471	–	–	1.442	1.471
Konawe Kepulauan	469	498	–	–	469	498
Muna Barat	924	950	9	16	933	966
Buton Tengah	1.072	1.082	26	29	1.098	1.111
Buton Selatan	857	975	–	–	857	975
Kota Kendari	1.721	1.774	298	334	2.019	2.108
Kota Baubau	971	1.011	25	31	996	1.042
Sulawesi Tenggara	**23.564**	**24.705**	**765**	**862**	**24.329**	**25.567**

https://sultra.bps.go.id

Lanjutan Tabel/*Continued Table* 4.1.3

Kabupaten/Kota *Regency/Municipality*	Murid/*Pupils*					
	Negeri/*Public*		Swasta/*Private*		Jumlah/*Total*	
	2021/2022	2022/2023	2021/2022	2022/2023	2021/2022	2022/2023
(1)	(14)	(15)	(16)	(17)	(18)	(19)
Buton	14.377	14.225	143	195	14.520	14.420
Muna	25.846	25.220	1.132	1.229	26.978	26.449
Konawe	25.208	25.470	867	1.048	26.075	26.518
Kolaka	23.919	23.612	1.405	1.445	25.324	25.057
Konawe Selatan	33.906	33.811	69	185	33.975	33.996
Bombana	17.526	17.182	1.426	1.416	18.952	18.598
Wakatobi	11.128	11.257	50	91	11.178	11.348
Kolaka Utara	13.461	13.499	374	432	13.835	13.931
Buton Utara	8.473	8.481	42	56	8.515	8.537
Konawe Utara	8.517	8.809	–	–	8.517	8.809
Kolaka Timur	12.238	12.007	–	–	12.238	12.007
Konawe Kepulauan	4.106	4.244	–	–	4.106	4.244
Muna Barat	10.399	10.254	81	192	10.480	10.446
Buton Tengah	13.476	13.110	468	498	13.944	13.608
Buton Selatan	11.311	11.163	–	–	11.311	11.163
Kota Kendari	30.595	30.952	4.602	5.133	35.197	36.085
Kota Baubau	16.263	15.999	605	508	16.868	16.507
Sulawesi Tenggara	**280.749**	**279.295**	**11.264**	**12.428**	**292.013**	**291.723**

Catatan/*Note*: [1] Jumlah guru termasuk kepala sekolah dan guru/*The total of teachers including headmaster and teacher*

Sumber/*Source*: [2] Kementerian Pendidikan dan Kebudayaan, data semester ganjil 2021/*Ministry of Educations and Culture, 2021 odd semester data*

[3] Kementerian Pendidikan, Kebudayaan, Riset, dan Teknologi, Sistem Data Pokok Pendidikan, data semester ganjil 2022/ *Ministry of Education, Culture, Research, and Technology, Basic Education Data System, odd semester 2022*

https://sultra.bps.go.id

Tabel / *Table* 4.1.4 Jumlah Sekolah, Guru, dan Murid Madrasah Ibtidaiyah (MI) di Bawah Kementerian Agama Menurut Kabupaten/Kota, 2022/2023 dan 2023/2024

Number of Schools, Teachers, and Pupils in Madrasah Ibtidaiyah (MI) Under The Ministry of Religious Affairs by Regency/Municipality, 2022/2023 and 2023/2024

Kabupaten/Kota *Regency/Municipality*	Sekolah/*Schools*					
	Negeri/*Public*		Swasta/*Private*		Jumlah/*Total*	
	2022/2023	2023/2024	2022/2023	2023/2024	2022/2023	2023/2024
(1)	(2)	(3)	(4)	(5)	(6)	(7)
Buton	2	2	3	2	5	4
Muna	2	2	16	15	18	17
Konawe	1	1	16	15	17	16
Kolaka	2	2	17	18	19	20
Konawe Selatan	3	3	20	21	23	24
Bombana	1	1	13	13	14	14
Wakatobi	1	1	7	7	8	8
Kolaka Utara	1	1	12	10	13	11
Buton Utara	–	–	1	1	1	1
Konawe Utara	–	–	–	–	–	–
Kolaka Timur	–	–	9	9	9	9
Konawe Kepulauan	–	–	1	1	1	1
Muna Barat	1	1	–	–	1	1
Buton Tengah	2	2	11	11	13	13
Buton Selatan	–	–	6	6	6	6
Kota Kendari	1	1	22	22	23	23
Kota Baubau	2	2	9	9	11	11
Sulawesi Tenggara	**19**	**19**	**163**	**160**	**182**	**179**

https://sultra.bps.go.id

Lanjutan Tabel/*Continued Table* 4.1.4

Kabupaten/Kota *Regency/Municipality*	Guru[1]/*Teachers*[1]					
	Negeri/*Public*		Swasta/*Private*		Jumlah/*Total*	
	2022/2023	2023/2024	2022/2023	2023/2024	2022/2023	2023/2024
(1)	(8)	(9)	(10)	(11)	(12)	(13)
Buton	47	46	22	15	69	61
Muna	31	39	144	148	175	187
Konawe	24	23	119	132	143	155
Kolaka	90	83	167	168	257	251
Konawe Selatan	78	78	181	193	259	271
Bombana	15	16	97	97	112	113
Wakatobi	31	30	65	76	96	106
Kolaka Utara	43	42	91	97	134	139
Buton Utara	–	–	7	8	7	8
Konawe Utara	–	–	–	–	–	–
Kolaka Timur	–	–	63	72	63	72
Konawe Kepulauan	–	–	6	8	6	8
Muna Barat	24	32	–	–	24	32
Buton Tengah	47	53	113	110	160	163
Buton Selatan	–	–	68	71	68	71
Kota Kendari	41	44	277	297	318	341
Kota Baubau	94	103	96	104	190	207
Sulawesi Tenggara	**565**	**589**	**1.516**	**1.596**	**2.081**	**2.185**

https://sultra.bps.go.id

Lanjutan Tabel/*Continued Table* 4.1.4

Kabupaten/Kota *Regency/Municipality*	Murid/*Pupils*					
	Negeri/*Public*		Swasta/*Private*		Jumlah/*Total*	
	2022/2023	2023/2024	2022/2023	2023/2024	2022/2023	2023/2024
(1)	(14)	(15)	(16)	(17)	(18)	(19)
Buton	341	330	151	153	492	483
Muna	302	287	1.094	1.109	1.396	1.396
Konawe	322	350	1.409	1.453	1.731	1.803
Kolaka	1.089	1.068	1.631	1.775	2.720	2.843
Konawe Selatan	733	762	1.889	1.934	2.622	2.696
Bombana	87	82	805	784	892	866
Wakatobi	320	297	543	535	863	832
Kolaka Utara	564	603	1.093	1.105	1.657	1.708
Buton Utara	–	–	47	46	47	46
Konawe Utara	–	–	–	–	–	–
Kolaka Timur	–	–	542	605	542	605
Konawe Kepulauan	–	–	34	37	34	37
Muna Barat	227	226	–	–	227	226
Buton Tengah	405	410	1.066	1.075	1.471	1.485
Buton Selatan	–	–	575	587	575	587
Kota Kendari	623	724	3.678	3.799	4.301	4.523
Kota Baubau	1.308	1.280	846	878	2.154	2.158
Sulawesi Tenggara	**6.321**	**6.419**	**15.403**	**15.875**	**21.724**	**22.294**

Catatan/*Note*: [1] Jumlah guru termasuk kepala sekolah dan guru/*The total of teachers including headmaster and teacher*
Sumber/*Source:* Kementerian Agama, EMIS, data semester ganjil/*Ministry of Religious Affairs, EMIS, odd semester report data*

https://sultra.bps.go.id

Tabel / *Table* 4.1.5 **Jumlah Sekolah, Guru[1], dan Murid Sekolah Menengah Pertama (SMP) di Bawah Kementerian Pendidikan, Kebudayaan, Riset, dan Teknologi Menurut Kabupaten/Kota, 2022/2023[2] dan 2023/2024[3]**

Number of Schools, Teachers[1], and Pupils in Junior High Schools Under The Ministry of Education, Culture, Research, and Technology by Regency/Municipality, 2022/2023[2] dan 2023/2024[3]

Kabupaten/Kota *Regency/Municipality*	Sekolah/*Schools*					
	Negeri/*Public*		Swasta/*Private*		Jumlah/*Total*	
	2022/2023	2023/2024	2022/2023	2023/2024	2022/2023	2023/2024
(1)	(2)	(3)	(4)	(5)	(6)	(7)
Buton	50	50	1	2	51	52
Muna	64	64	16	17	80	81
Konawe	62	62	5	6	67	68
Kolaka	45	45	8	8	53	53
Konawe Selatan	79	79	5	5	84	84
Bombana	47	47	12	15	59	62
Wakatobi	40	40	3	3	43	43
Kolaka Utara	32	32	3	5	35	37
Buton Utara	35	35	–	–	35	35
Konawe Utara	35	35	1	–	36	35
Kolaka Timur	41	41	–	–	41	41
Konawe Kepulauan	18	18	–	–	18	18
Muna Barat	37	37	2	2	39	39
Buton Tengah	34	34	5	5	39	39
Buton Selatan	32	32	–	–	32	32
Kota Kendari	24	24	18	18	42	42
Kota Baubau	19	19	6	9	25	28
Sulawesi Tenggara	**694**	**694**	**85**	**95**	**779**	**789**

https://sultra.bps.go.id

Lanjutan Tabel/*Continued Table* 4.1.5

Kabupaten/Kota *Regency/Municipality*	Guru[1]/*Teachers*[1]					
	Negeri/*Public*		Swasta/*Private*		Jumlah/*Total*	
	2022/2023	2023/2024	2022/2023	2023/2024	2022/2023	2023/2024
(1)	(8)	(9)	(10)	(11)	(12)	(13)
Buton	855	887	7	9	862	896
Muna	1.362	1.466	160	150	1.522	1.616
Konawe	1.066	1.106	36	35	1.102	1.141
Kolaka	728	734	89	96	817	830
Konawe Selatan	1.198	1.184	25	28	1.223	1.212
Bombana	677	772	90	73	767	845
Wakatobi	787	868	23	21	810	889
Kolaka Utara	503	501	41	44	544	545
Buton Utara	538	785	–	–	538	785
Konawe Utara	513	557	7	–	520	557
Kolaka Timur	551	558	–	–	551	558
Konawe Kepulauan	308	317	–	–	308	317
Muna Barat	644	678	14	16	658	694
Buton Tengah	649	641	49	52	698	693
Buton Selatan	832	895	–	–	832	895
Kota Kendari	899	927	232	203	1.131	1.130
Kota Baubau	622	625	58	76	680	701
Sulawesi Tenggara	**12.732**	**13.501**	**831**	**803**	**13.563**	**14.304**

https://sultra.bps.go.id

Lanjutan Tabel/*Continued Table* 4.1.5

Kabupaten/Kota *Regency/Municipality*	Murid/*Pupils*					
	Negeri/*Public*		Swasta/*Private*		Jumlah/*Total*	
	2022/2023	2023/2024	2022/2023	2023/2024	2022/2023	2023/2024
(1)	(14)	(15)	(16)	(17)	(18)	(19)
Buton	6.166	6.126	27	52	6.193	6.178
Muna	11.696	11.389	1.209	1.278	12.905	12.667
Konawe	9.580	9.029	427	429	10.007	9.458
Kolaka	7.848	7.595	1.136	1.127	8.984	8.722
Konawe Selatan	13.998	13.519	417	391	14.415	13.910
Bombana	5.784	5.604	811	921	6.595	6.525
Wakatobi	4.294	4.258	260	204	4.554	4.462
Kolaka Utara	3.815	3.823	230	294	4.045	4.117
Buton Utara	3.849	3.900	–	–	3.849	3.900
Konawe Utara	3.339	3.240	7	–	3.346	3.240
Kolaka Timur	4.171	4.051	–	–	4.171	4.051
Konawe Kepulauan	1.658	1.643	–	–	1.658	1.643
Muna Barat	4.605	4.421	129	168	4.734	4.589
Buton Tengah	5.280	5.053	359	418	5.639	5.471
Buton Selatan	5.198	4.896	–	–	5.198	4.896
Kota Kendari	13.041	12.558	2.333	2.116	15.374	14.674
Kota Baubau	7.657	7.663	683	636	8.340	8.299
Sulawesi Tenggara	**111.979**	**108.768**	**8.028**	**8.034**	**120.007**	**116.802**

https://sultra.bps.go.id

Catatan/*Note*: [1] Jumlah guru termasuk kepala sekolah dan guru/*The total of teachers including headmaster and teacher*
Sumber/*Source*: [2] Jumlah tidak termasuk sekolah luar negeri/*Total does not include foreign schools*
[3] Kementerian Pendidikan, Kebudayaan, Riset, dan Teknologi, Sistem Data Pokok Pendidikan, data semester ganjil laporan sampai dengan 30 November 2023/*Ministry of Education, Culture, Research, and Technology, Basic Education Data System, odd semester report data up to 30 November 2023*

Tabel / *Table* 4.1.6 **Jumlah Sekolah, Guru, dan Murid Madrasah Tsanawiyah (MTs) di Bawah Kementerian Agama Menurut Kabupaten/ Kota, 2022/2023 dan 2023/2024**
Number of Schools, Teachers, and Pupils in Madrasah Tsanawiyah (MTs) Under The Ministry of Religious Affairs by Regency/Municipality, 2022/2023 and 2023/2024

Kabupaten/Kota *Regency/Municipality*	Sekolah/*Schools*					
	Negeri/*Public*		Swasta/*Private*		Jumlah/*Total*	
	2022/2023	2023/2024	2022/2023	2023/2024	2022/2023	2023/2024
(1)	(2)	(3)	(4)	(5)	(6)	(7)
Buton	4	4	3	3	7	7
Muna	5	5	14	14	19	19
Konawe	3	3	21	21	24	24
Kolaka	2	2	22	24	24	26
Konawe Selatan	4	4	30	31	34	35
Bombana	5	5	13	13	18	18
Wakatobi	4	4	7	7	11	11
Kolaka Utara	3	3	13	13	16	16
Buton Utara	–	–	7	7	7	7
Konawe Utara	1	1	3	3	4	4
Kolaka Timur	1	1	16	14	17	15
Konawe Kepulauan	2	2	1	1	3	3
Muna Barat	–	–	9	9	9	9
Buton Tengah	4	4	11	10	15	14
Buton Selatan	4	4	7	7	11	11
Kota Kendari	2	2	21	20	23	22
Kota Baubau	1	1	9	9	10	10
Sulawesi Tenggara	**45**	**45**	**207**	**206**	**252**	**251**

https://sultra.bps.go.id

Lanjutan Tabel/*Continued Table* 4.1.6

Kabupaten/Kota *Regency/Municipality*	Guru[1]/*Teachers*[1]					
	Negeri/*Public*		Swasta/*Private*		Jumlah/*Total*	
	2022/2023	2023/2024	2022/2023	2023/2024	2022/2023	2023/2024
(1)	(8)	(9)	(10)	(11)	(12)	(13)
Buton	110	121	27	28	137	149
Muna	155	174	143	135	298	309
Konawe	144	140	264	280	408	420
Kolaka	127	125	272	296	399	421
Konawe Selatan	115	146	298	285	413	431
Bombana	144	148	117	135	261	283
Wakatobi	94	100	85	88	179	188
Kolaka Utara	114	119	154	166	268	285
Buton Utara	–	–	84	71	84	71
Konawe Utara	22	25	45	54	67	79
Kolaka Timur	32	43	127	133	159	176
Konawe Kepulauan	37	41	–	–	37	41
Muna Barat	–	–	108	102	108	102
Buton Tengah	120	123	122	124	242	247
Buton Selatan	102	101	56	79	158	180
Kota Kendari	133	149	256	291	389	440
Kota Baubau	44	43	108	111	152	154
Sulawesi Tenggara	**1.493**	**1.598**	**2.266**	**2.378**	**3.759**	**3.976**

https://sultra.bps.go.id

Lanjutan Tabel/*Continued Table* 4.1.6

Kabupaten/Kota *Regency/Municipality*	Murid/*Pupils*					
	Negeri/*Public*		Swasta/*Private*		Jumlah/*Total*	
	2022/2023	2023/2024	2022/2023	2023/2024	2022/2023	2023/2024
(1)	(14)	(15)	(16)	(17)	(18)	(19)
Buton	695	709	113	79	808	788
Muna	1.152	1.181	850	810	2.002	1.991
Konawe	1.663	1.591	2.318	2.260	3.981	3.851
Kolaka	1.316	1.329	3.267	3.306	4.583	4.635
Konawe Selatan	995	1.052	2.060	2.053	3.055	3.105
Bombana	1.279	1.308	782	804	2.061	2.112
Wakatobi	742	777	392	373	1.134	1.150
Kolaka Utara	886	831	1.355	1.289	2.241	2.120
Buton Utara	–	–	151	144	151	144
Konawe Utara	123	132	278	260	401	392
Kolaka Timur	252	267	1.420	1.221	1.672	1.488
Konawe Kepulauan	263	259	–	–	263	259
Muna Barat	–	–	426	515	426	515
Buton Tengah	990	1.034	658	655	1.648	1.689
Buton Selatan	564	501	245	234	809	735
Kota Kendari	1.574	1.586	3.317	3.387	4.891	4.973
Kota Baubau	765	784	586	565	1.351	1.349
Sulawesi Tenggara	**13.259**	**13.341**	**18.218**	**17.955**	**31.477**	**31.296**

Catatan/*Note*: [1] Jumlah guru termasuk kepala sekolah dan guru/*The total of teachers including headmaster and teacher*
Sumber/*Source:* Kementerian Agama, EMIS, data semester ganjil/ *Ministry of Religious Affairs, EMIS, odd semester report data*

https://sultra.bps.go.id

Tabel / *Table* 4.1.7 **Jumlah Sekolah, Guru[1], dan Murid Sekolah Menengah Atas (SMA) di Bawah Kementerian Pendidikan, Kebudayaan, Riset, dan Teknologi Menurut Kabupaten/Kota, 2022/2023[2] dan 2023/2024[3]**

Number of Schools, Teachers[1], and Pupils in Senior High Schools Under The Ministry of Education, Culture, Research, and Technology by Regency/Municipality, 2022/2023[2] dan 2023/2024[3]

Kabupaten/Kota *Regency/Municipality*	Sekolah/*Schools*					
	Negeri/*Public*		Swasta/*Private*		Jumlah/*Total*	
	2022/2023	2023/2024	2022/2023	2023/2024	2022/2023	2023/2024
(1)	(2)	(3)	(4)	(5)	(6)	(7)
Buton	21	21	2	2	23	23
Muna	22	22	13	15	35	37
Konawe	23	24	5	5	28	29
Kolaka	10	10	5	5	15	15
Konawe Selatan	25	25	4	4	29	29
Bombana	19	19	7	7	26	26
Wakatobi	17	17	3	3	20	20
Kolaka Utara	6	7	2	2	8	9
Buton Utara	11	11	–	–	11	11
Konawe Utara	11	11	–	–	11	11
Kolaka Timur	14	14	–	–	14	14
Konawe Kepulauan	6	6	–	–	6	6
Muna Barat	12	12	1	1	13	13
Buton Tengah	17	17	1	1	18	18
Buton Selatan	16	16	–	–	16	16
Kota Kendari	12	12	16	14	28	26
Kota Baubau	7	7	5	5	12	12
Sulawesi Tenggara	**249**	**251**	**64**	**64**	**313**	**315**

https://sultra.bps.go.id

Lanjutan Tabel/*Continued Table* 4.1.7

Kabupaten/Kota *Regency/Municipality*	Guru[1]/*Teachers*[1]					
	Negeri/*Public*		Swasta/*Private*		Jumlah/*Total*	
	2022/2023	2023/2024	2022/2023	2023/2024	2022/2023	2023/2024
(1)	(8)	(9)	(10)	(11)	(12)	(13)
Buton	559	608	26	27	585	635
Muna	747	815	143	157	890	972
Konawe	645	693	34	31	679	724
Kolaka	383	386	39	33	422	419
Konawe Selatan	627	705	15	14	642	719
Bombana	398	441	30	31	428	472
Wakatobi	460	512	16	17	476	529
Kolaka Utara	228	236	14	13	242	249
Buton Utara	273	323	–	–	273	323
Konawe Utara	212	225	–	–	212	225
Kolaka Timur	270	283	–	–	270	283
Konawe Kepulauan	106	123	–	–	106	123
Muna Barat	392	463	6	5	398	468
Buton Tengah	417	443	20	17	437	460
Buton Selatan	464	523	–	–	464	523
Kota Kendari	701	768	168	162	869	930
Kota Baubau	390	422	61	59	451	481
Sulawesi Tenggara	**7.272**	**7.969**	**572**	**566**	7.844	**8.535**

https://sultra.bps.go.id

Lanjutan Tabel/*Continued Table* 4.1.7

Kabupaten/Kota *Regency/Municipality*	Murid/*Pupils*					
	Negeri/*Public*		Swasta/*Private*		Jumlah/*Total*	
	2022/2023	2023/2024	2022/2023	2023/2024	2022/2023	2023/2024
(1)	(14)	(15)	(16)	(17)	(18)	(19)
Buton	5.368	5.310	156	162	5.524	5.472
Muna	8.485	8.371	917	922	9.402	9.293
Konawe	8.526	8.468	365	307	8.891	8.775
Kolaka	5.693	5.642	353	373	6.046	6.015
Konawe Selatan	9.452	9.490	422	408	9.874	9.898
Bombana	4.998	5.062	541	477	5.539	5.539
Wakatobi	4.341	4.302	228	252	4.569	4.554
Kolaka Utara	3.155	3.043	139	142	3.294	3.185
Buton Utara	3.166	3.113	–	–	3.166	3.113
Konawe Utara	3.032	2.918	–	–	3.032	2.918
Kolaka Timur	3.463	3.548	–	–	3.463	3.548
Konawe Kepulauan	1.518	1.424	–	–	1.518	1.424
Muna Barat	3.308	3.305	7	17	3.315	3.322
Buton Tengah	4.251	4.351	180	172	4.431	4.523
Buton Selatan	4.019	4.063	–	–	4.019	4.063
Kota Kendari	10.843	11.480	1.272	1.310	12.115	12.790
Kota Baubau	5.287	5.438	717	667	6.004	6.105
Sulawesi Tenggara	**88.905**	**89.328**	**5.297**	**5.209**	**94.202**	**94.537**

Catatan/*Note*: [1] Jumlah guru termasuk kepala sekolah dan guru/*The total of teachers including headmaster and teacher*
Sumber/*Source*: [2] Jumlah tidak termasuk sekolah luar negeri/*Total does not include foreign schools*
[3] Kementerian Pendidikan, Kebudayaan, Riset, dan Teknologi, Sistem Data Pokok Pendidikan, data semester ganjil laporan sampai dengan 30 November 2023/*Ministry of Education, Culture, Research, and Technology, Basic Education Data System, odd semester report data up to 30 November 2023*

https://sultra.bps.go.id

Tabel / *Table* 4.1.8 **Jumlah Sekolah, Guru[1], dan Murid Sekolah Menengah Kejuruan (SMK) di Bawah Kementerian Pendidikan, Kebudayaan, Riset, dan Teknologi Menurut Kabupaten/Kota, 2022/2023[2] dan 2023/2024[3]**

Number of Schools, Teachers, and Pupils in Vocational High Schools Under The Ministry of Education, Culture, Research, and Technology by Regency/Municipality, 2022/2023[2] dan 2023/2024[3]

Kabupaten/Kota *Regency/Municipality*	Sekolah/*Schools*					
	Negeri/*Public*		Swasta/*Private*		Jumlah/*Total*	
	2022/2023	2023/2024	2022/2023	2023/2024	2022/2023	2023/2024
(1)	(2)	(3)	(4)	(5)	(6)	(7)
Buton	8	8	2	2	10	10
Muna	7	7	17	19	24	26
Konawe	6	6	5	5	11	11
Kolaka	12	12	2	2	14	14
Konawe Selatan	10	10	–	–	10	10
Bombana	8	8	2	2	10	10
Wakatobi	2	2	4	4	6	6
Kolaka Utara	5	5	–	–	5	5
Buton Utara	5	5	1	1	6	6
Konawe Utara	3	3	1	1	4	4
Kolaka Timur	7	7	2	2	9	9
Konawe Kepulauan	3	3	1	1	4	4
Muna Barat	4	4	4	4	8	8
Buton Tengah	6	6	5	5	11	11
Buton Selatan	3	3	1	1	4	4
Kota Kendari	7	7	15	15	22	22
Kota Baubau	6	6	2	2	8	8
Sulawesi Tenggara	**102**	**102**	**64**	**66**	**166**	**168**

https://sultra.bps.go.id

Lanjutan Tabel/*Continued Table* 4.1.8

Kabupaten/Kota *Regency/Municipality*	Guru[1]/*Teachers*[1]					
	Negeri/*Public*		Swasta/*Private*		Jumlah/*Total*	
	2022/2023	2023/2024	2022/2023	2023/2024	2022/2023	2023/2024
(1)	(8)	(9)	(10)	(11)	(12)	(13)
Buton	169	179	20	18	189	197
Muna	269	313	228	235	497	548
Konawe	148	176	63	51	211	227
Kolaka	373	399	10	9	383	408
Konawe Selatan	200	208	–	–	200	208
Bombana	199	239	15	12	214	251
Wakatobi	49	53	40	41	89	94
Kolaka Utara	159	182	–	–	159	182
Buton Utara	99	136	7	4	106	140
Konawe Utara	41	36	7	6	48	42
Kolaka Timur	180	178	7	7	187	185
Konawe Kepulauan	41	46	12	10	53	56
Muna Barat	113	129	31	30	144	159
Buton Tengah	133	163	54	52	187	215
Buton Selatan	63	68	23	15	86	83
Kota Kendari	469	509	175	169	644	678
Kota Baubau	345	368	31	30	376	398
Sulawesi Tenggara	**3.050**	**3.382**	**723**	**689**	**3.773**	**4.071**

https://sultra.bps.go.id

Lanjutan Tabel/*Continued Table* 4.1.8

Kabupaten/Kota *Regency/Municipality*	Murid/*Pupils*					
	Negeri/*Public*		Swasta/*Private*		Jumlah/*Total*	
	2022/2023	2023/2024	2022/2023	2023/2024	2022/2023	2023/2024
(1)	(14)	(15)	(16)	(17)	(18)	(19)
Buton	867	843	99	88	966	931
Muna	3.026	2.843	2.492	2.192	5.518	5.035
Konawe	1.674	1.590	647	635	2.321	2.225
Kolaka	3.787	3.661	66	45	3.853	3.706
Konawe Selatan	2.595	2.486	–	–	2.595	2.486
Bombana	1.260	1.253	137	109	1.397	1.362
Wakatobi	247	225	121	150	368	375
Kolaka Utara	1.496	1.478	–	–	1.496	1.478
Buton Utara	568	589	79	65	647	654
Konawe Utara	267	274	82	133	349	407
Kolaka Timur	1.642	1.468	38	34	1.680	1.502
Konawe Kepulauan	192	197	58	45	250	242
Muna Barat	775	801	261	291	1.036	1.092
Buton Tengah	1.052	1.061	385	420	1.437	1.481
Buton Selatan	342	365	223	199	565	564
Kota Kendari	6.260	6.299	1.246	1.055	7.506	7.354
Kota Baubau	3.968	3.790	49	52	4.017	3.842
Sulawesi Tenggara	**30.018**	**29.223**	**5.983**	**5.513**	**36.001**	**34.736**

Catatan/*Note*: [1] Jumlah guru termasuk kepala sekolah dan guru/*The total of teachers including headmaster and teacher*
[2] Jumlah tidak termasuk sekolah luar negeri/*Total does not include foreign schools*
Sumber/*Source*: [3] Kementerian Pendidikan, Kebudayaan, Riset, dan Teknologi, Sistem Data Pokok Pendidikan, data semester ganjil laporan sampai dengan 30 November 2023/*Ministry of Education, Culture, Research, and Technology, Basic Education Data System, odd semester report data up to 30 November 2023*

https://sultra.bps.go.id

Tabel / *Table* 4.1.9 **Jumlah Sekolah, Guru, dan Murid Madrasah Aliyah (MA) di Bawah Kementerian Agama Menurut Kabupaten/Kota, 2022/2023 dan 2023/2024**
Number of Schools, Teachers, and Pupils in Madrasah Aliyah (MA) Under the Ministry of Religious Affairs by Regency/Municipality, 2022/2023 and 2023/2024

Kabupaten/Kota *Regency/Municipality*	Sekolah/*Schools*					
	Negeri/*Public*		Swasta/*Private*		Jumlah/*Total*	
	2022/2023	2023/2024	2022/2023	2023/2024	2022/2023	2023/2024
(1)	(2)	(3)	(4)	(5)	(6)	(7)
Buton	1	1	4	4	5	5
Muna	1	1	12	10	13	11
Konawe	1	1	11	11	12	12
Kolaka	2	2	10	12	12	14
Konawe Selatan	2	2	17	17	19	19
Bombana	2	2	11	10	13	12
Wakatobi	2	2	4	4	6	6
Kolaka Utara	1	1	10	10	11	11
Buton Utara	–	–	5	5	5	5
Konawe Utara	–	–	2	2	2	2
Kolaka Timur	–	–	6	6	6	6
Konawe Kepulauan	–	–	1	1	1	1
Muna Barat	–	–	4	4	4	4
Buton Tengah	1	1	7	7	8	8
Buton Selatan	1	1	4	5	5	6
Kota Kendari	2	2	10	10	12	12
Kota Baubau	1	1	5	5	6	6
Sulawesi Tenggara	**17**	**17**	**123**	**123**	**140**	**140**

https://sultra.bps.go.id

Lanjutan Tabel/*Continued Table* 4.1.9

Kabupaten/Kota *Regency/Municipality*	Guru[1]/*Teachers*[1]					
	Negeri/*Public*		Swasta/*Private*		Jumlah/*Total*	
	2022/2023	2023/2024	2022/2023	2023/2024	2022/2023	2023/2024
(1)	(8)	(9)	(10)	(11)	(12)	(13)
Buton	40	40	56	50	96	90
Muna	44	49	137	140	181	189
Konawe	43	45	140	161	183	206
Kolaka	124	128	114	127	238	255
Konawe Selatan	77	80	200	180	277	260
Bombana	58	57	116	108	174	165
Wakatobi	60	56	48	46	108	102
Kolaka Utara	25	35	101	119	126	154
Buton Utara	–	–	56	57	56	57
Konawe Utara	–	–	22	19	22	19
Kolaka Timur	–	–	56	56	56	56
Konawe Kepulauan	–	–	13	15	13	15
Muna Barat	–	–	62	65	62	65
Buton Tengah	37	39	106	104	143	143
Buton Selatan	27	27	71	79	98	106
Kota Kendari	137	134	140	124	277	258
Kota Baubau	75	76	60	63	135	139
Sulawesi Tenggara	**747**	**766**	**1.498**	**1.513**	**2.245**	**2.279**

https://sultra.bps.go.id

Lanjutan Tabel/*Continued Table* 4.1.9

Kabupaten/Kota *Regency/Municipality*	Murid/*Pupils*					
	Negeri/*Public*		Swasta/*Private*		Jumlah/*Total*	
	2022/2023	2023/2024	2022/2023	2023/2024	2022/2023	2023/2024
(1)	(14)	(15)	(16)	(17)	(18)	(19)
Buton	158	177	275	221	433	398
Muna	228	186	584	628	812	814
Konawe	396	460	1.552	1.415	1.948	1.875
Kolaka	1.181	1.218	1.216	1.286	2.397	2.504
Konawe Selatan	566	485	1.182	1.188	1.748	1.673
Bombana	270	269	467	446	737	715
Wakatobi	439	362	296	260	735	622
Kolaka Utara	160	154	996	971	1.156	1.125
Buton Utara	–	–	194	190	194	190
Konawe Utara	–	–	145	153	145	153
Kolaka Timur	–	–	547	624	547	624
Konawe Kepulauan	–	–	96	73	96	73
Muna Barat	–	–	237	256	237	256
Buton Tengah	256	245	577	581	833	826
Buton Selatan	230	248	345	344	575	592
Kota Kendari	1.385	1.466	1.121	1.339	2.506	2.805
Kota Baubau	550	541	386	397	936	938
Sulawesi Tenggara	**5.819**	**5.811**	**10.216**	**10.372**	**16.035**	**16.183**

Catatan/*Note*: [1] Jumlah guru termasuk kepala sekolah dan guru/*The total of teachers including headmaster and teacher*
Sumber/*Source:* Kementerian Agama, EMIS, data semester ganjil laporan/*Ministry of Religious Affairs, EMIS, odd semester report data*

https://sultra.bps.go.id

Tabel / *Table* 4.1.10 **Jumlah Perguruan Tinggi[1], Dosen, dan Mahasiswa[2] (Negeri dan Swasta) di Bawah Kementerian Pendidikan, Kebudayaan, Riset, dan Teknologi Menurut Kabupaten/Kota, 2021 dan 2022**

Number of Universities[1], Lecturers, and Students[2] (State and Private) Under the Ministry of Education, Culture, Research, and Technology by Regency/Municipality, 2021 and 2022

Kabupaten/Kota *Regency/Municipality*	Perguruan Tinggi[1]/*Universities[1]*					
	Negeri/*Public*		Swasta/*Private*		Jumlah/*Total*	
	2021	2022	2021	2022	2021	2022
(1)	(2)	(3)	(4)	(5)	(6)	(7)
Buton	...	...	...	1	...	1
Muna	...	...	5	4	5	4
Konawe	...	...	3	3	3	3
Kolaka	1	1	5	8	6	9
Konawe Selatan	...	...	...	...	...	...
Bombana	...	...	...	1	...	1
Wakatobi	...	...	1	1	1	1
Kolaka Utara	...	...	...	1	...	1
Buton Utara	...	...	...	...	...	...
Konawe Utara	...	...	...	...	...	...
Kolaka Timur	...	...	...	...	...	...
Konawe Kepulauan	...	...	...	...	...	...
Muna Barat	...	...	...	1	...	1
Buton Tengah	...	...	...	...	...	...
Buton Selatan	...	...	...	...	...	...
Kota Kendari	1	1	22	24	23	25
Kota Baubau	...	...	8	7	8	7
Sulawesi Tenggara	**2**	**2**	**44**	**51**	**46**	**53**

https://sultra.bps.go.id

Lanjutan Tabel/*Continued Table* 4.1.10

Kabupaten/Kota *Regency/Municipality*	Dosen/*Lecturers*					
	Negeri/*Public*		Swasta/*Private*		Jumlah/*Total*	
	2021	2022	2021	2022	2021	2022
(1)	(8)	(9)	(10)	(11)	(12)	(13)
Buton	...	...	...	...	...	–
Muna	...	...	119	128	119	128
Konawe	...	...	253	139	253	139
Kolaka	334	338	63	75	397	413
Konawe Selatan	...	...	...	...	...	...
Bombana	...	...	...	33	...	33
Wakatobi	...	...	16	19	16	19
Kolaka Utara	...	...	...	13	...	13
Buton Utara	...	...	...	...	...	...
Konawe Utara	...	...	...	...	...	...
Kolaka Timur	...	...	...	...	...	...
Konawe Kepulauan	...	...	...	...	...	...
Muna Barat	...	...	...	...	...	–
Buton Tengah	...	...	...	...	...	...
Buton Selatan	...	...	...	...	...	...
Kota Kendari	1.586	1.618	1.090	1.071	2.676	2.689
Kota Baubau	...	...	597	626	597	626
Sulawesi Tenggara	**1.920**	**1.956**	**2.138**	**2.104**	**4.058**	**4.060**

https://sultra.bps.go.id

Lanjutan Tabel/*Continued Table* 4.1.10

Kabupaten/Kota *Regency/Municipality*	Mahasiswa[2]/Students[2]					
	Negeri/*Public*		Swasta/*Private*		Jumlah/*Total*	
	2021	2022	2021	2022	2021	2022
(1)	(14)	(15)	(16)	(17)	(18)	(19)
Buton	...	...	...	...	...	–
Muna	...	...	613	631	613	631
Konawe	...	...	2.217	2.234	2.217	2.234
Kolaka	8.691	9.030	247	300	8.938	9.330
Konawe Selatan	...	...	...	...	...	...
Bombana	...	...	...	...	...	–
Wakatobi	...	...	93	184	93	184
Kolaka Utara	...	...	...	...	...	–
Buton Utara	...	...	...	...	...	...
Konawe Utara	...	...	...	...	...	...
Kolaka Timur	...	...	...	...	...	...
Konawe Kepulauan	...	...	...	...	...	...
Muna Barat	...	...	...	...	...	–
Buton Tengah	...	...	...	...	...	...
Buton Selatan	...	...	...	...	...	...
Kota Kendari	54.986	56.253	23.002	23.529	77.988	79.782
Kota Baubau	...	...	17.062	16.642	17.062	16.642
Sulawesi Tenggara	**63.677**	**65.283**	**43.234**	**43.520**	**106.911**	**108.803**

Catatan/*Note*: [1] Termasuk Institut, Sekolah Tinggi, Akademi, dan Politeknik/*Including Institute, College, Academy, and Polytechnic*
[2] Data semester ganjil 2021 dan 2022/*2021 and 2022 odd semester data*

Sumber/*Source*: Pangkalan Data Pendidikan Tinggi (PDDikti) Kementerian Pendidikan, Kebudayaan, Riset, dan Teknologi, data diambil pada bulan Desember 2021 dan Desember 2022/ *Tertiary Education Database of the Ministry of Education, Culture, Research, and Technology, data was taken on December 2021 and December 2022*

https://sultra.bps.go.id

Tabel / *Table* 4.1.11 **Jumlah Perguruan Tinggi[1], Dosen, dan Mahasiswa[2] (Negeri dan Swasta) di Bawah Kementerian Agama Menurut Kabupaten/Kota, 2021 dan 2022**
Number of Universities[1], Lecturers, and Students[2] (State and Private) Under the Ministry of Religious Affairs by Regency/Municipality, 2021 and 2022

Kabupaten/Kota *Regency/Municipality*	Perguruan Tinggi[1]/*Universities[1]*					
	Negeri/*Public*		Swasta/*Private*		Jumlah/*Total*	
	2021	2022	2021	2022	2021	2022
(1)	(2)	(3)	(4)	(5)	(6)	(7)
Buton	–	–	–	–	–	–
Muna	–	–	1	1	1	1
Konawe	–	–	–	–	–	–
Kolaka	–	–	1	1	1	1
Konawe Selatan	–	–	1	1	1	1
Bombana	–	–	1	1	1	1
Wakatobi	–	–	1	1	1	1
Kolaka Utara	–	–	–	–	–	–
Buton Utara	–	–	–	–	–	–
Konawe Utara	–	–	–	–	–	–
Kolaka Timur	–	–	–	–	–	–
Konawe Kepulauan	–	–	–	–	–	–
Muna Barat	–	–	–	–	–	–
Buton Tengah	–	–	–	–	–	–
Buton Selatan	–	–	–	–	–	–
Kota Kendari	1	1	2	2	3	3
Kota Baubau	–	–	3	3	3	3
Sulawesi Tenggara	**1**	**1**	**10**	**10**	**11**	**11**

https://sultra.bps.go.id

Lanjutan Tabel/*Continued Table* 4.1.11

Kabupaten/Kota *Regency/Municipality*	Dosen/*Lecturers*					
	Negeri/*Public*		Swasta/*Private*		Jumlah/*Total*	
	2021	2022	2021	2022	2021	2022
(1)	(8)	(9)	(10)	(11)	(12)	(13)
Buton	–	–	–	–	–	–
Muna	–	–	32	36	32	36
Konawe	–	–	–	–	–	–
Kolaka	–	–	49	–	49	–
Konawe Selatan	–	–	34	34	34	34
Bombana	–	–	13	13	13	13
Wakatobi	–	–	32	32	32	32
Kolaka Utara	–	–	–	–	–	–
Buton Utara	–	–	–	–	–	–
Konawe Utara	–	–	–	–	–	–
Kolaka Timur	–	–	–	–	–	–
Konawe Kepulauan	–	–	–	–	–	–
Muna Barat	–	–	–	–	–	–
Buton Tengah	–	–	–	–	–	–
Buton Selatan	–	–	–	–	–	–
Kota Kendari	213	227	22	42	235	269
Kota Baubau	–	–	61	65	61	65
Sulawesi Tenggara	**213**	**227**	**243**	**222**	**456**	**449**

https://sultra.bps.go.id

Lanjutan Tabel/*Continued Table* 4.1.11

Kabupaten/Kota *Regency/Municipality*	Mahasiswa[2]/Students[2]					
	Negeri/*Public*		Swasta/*Private*		Jumlah/*Total*	
	2021	2022	2021	2022	2021	2022
(1)	(14)	(15)	(16)	(17)	(18)	(19)
Buton	–	–	–	–	–	–
Muna	–	–	266	293	266	293
Konawe	–	–	–	–	–	–
Kolaka	–	–	490	490	490	490
Konawe Selatan	–	–	406	358	406	358
Bombana	–	–	98	124	98	124
Wakatobi	–	–	606	588	606	588
Kolaka Utara	–	–	–	–	–	–
Buton Utara	–	–	–	–	–	–
Konawe Utara	–	–	–	–	–	–
Kolaka Timur	–	–	–	–	–	–
Konawe Kepulauan	–	–	–	–	–	–
Muna Barat	–	–	–	–	–	–
Buton Tengah	–	–	–	–	–	–
Buton Selatan	–	–	–	–	–	–
Kota Kendari	7.637	7.441	426	887	8.063	8.328
Kota Baubau	–	–	1.691	1.707	1.691	1.707
Sulawesi Tenggara	**7.637**	**7.441**	**3.983**	**4.447**	**11.620**	**11.888**

Catatan/*Note*: [1] Termasuk Institut, Sekolah Tinggi, Akademi, dan Politeknik/*Including Institute, College, Academy, and Polytechnic*
Sumber/*Source*: Kementerian Agama, EMIS, data semester ganjil/*Ministry of Religious Affairs, EMIS, odd semester report data*

https://sultra.bps.go.id

Tabel 4.1.12 **Persentase Penduduk Usia 7–24 Tahun Menurut Jenis Kelamin, Kelompok Umur Sekolah, dan Partisipasi Sekolah[1], 2021–2023**

Table Percentage of Population Aged 7–24 Years by Sex, School Age Group, and School Participation[1], 2021–2023

Jenis Kelamin dan Kelompok Umur Sekolah *Sex and School Age Group*	2021		
	Tidak/Belum Pernah Sekolah *Not/Never Attending School*	Masih Sekolah *Attending School*	Tidak Sekolah Lagi *Not Attending School Anymore*
(1)	(2)	(3)	(4)
Laki–laki/*Male*			
7–12	0,62	99,11	0,26
13–15	0,15	93,57	6,28
16–18	0,42	73,15	26,44
19–24	1,88	31,11	67,01
7–24	**0,88**	**73,61**	**25,51**
Perempuan/*Female*			
7–12	0,47	99,21	0,32
13–15	0,50	96,63	2,87
16–18	0,52	76,98	22,50
19–24	2,36	32,81	64,84
7–24	**1,08**	**74,24**	**24,68**
Laki–Laki+Perempuan/ *Male+Female*			
7–12	0,55	99,16	0,29
13–15	0,32	95,06	4,62
16–18	0,47	75,02	24,51
19–24	2,12	31,97	65,91
7–24	**0,98**	**73,92**	**25,10**

https://sultra.bps.go.id

Lanjutan Tabel/*Continued Table* 4.1.12

Jenis Kelamin dan Kelompok Umur Sekolah *Sex and School Age Group*	2022		
	Tidak/Belum Pernah Sekolah *Not/Never Attending School*	Masih Sekolah *Attending School*	Tidak Sekolah Lagi *Not Attending School Anymore*
(1)	(5)	(6)	(7)
Laki–laki/*Male*			
7–12	1,06	98,74	0,20
13–15	0,68	93,22	6,09
16–18	1,46	73,80	24,74
19–24	1,15	30,08	68,77
7–24	**1,08**	**71,96**	**26,96**
Perempuan/*Female*			
7–12	0,57	99,38	0,04
13–15	0,19	96,50	3,31
16–18	0,27	75,26	24,47
19–24	0,68	33,62	65,70
7–24	**0,49**	**73,96**	**25,55**
Laki–Laki+Perempuan/ *Male+Female*			
7–12	0,82	99,05	0,12
13–15	0,45	94,80	4,75
16–18	0,86	74,53	24,60
19–24	0,92	31,81	67,27
7–24	**0,79**	**72,94**	**26,27**

https://sultra.bps.go.id

Lanjutan Tabel/*Continued Table* 4.1.12

Jenis Kelamin dan Kelompok Umur Sekolah *Sex and School Age Group*	2023		
	Tidak/Belum Pernah Sekolah *Not/Never Attending School*	Masih Sekolah *Attending School*	Tidak Sekolah Lagi *Not Attending School Anymore*
(1)	(8)	(9)	(10)
Laki–laki/*Male*			
7–12	0,67	99,14	0,20
13–15	0,35	93,95	5,70
16–18	2,36	71,45	26,19
19–24	2,99	29,22	67,79
7–24	**1,57**	**73,42**	**25,02**
Perempuan/*Female*			
7–12	0,54	99,26	0,20
13–15	0,35	96,07	3,57
16–18	0,95	77,97	21,08
19–24	1,09	34,13	64,78
7–24	**0,74**	**75,11**	**24,15**
Laki–Laki+Perempuan/ *Male+Female*			
7–12	0,61	99,20	0,20
13–15	0,35	95,00	4,65
16–18	1,68	74,60	23,72
19–24	2,02	31,73	66,25
7–24	**1,16**	**74,25**	**24,59**

Catatan/*Note:* [1] Termasuk pendidikan nonformal (Paket A, Paket B, atau Paket C)/*Including Package A, Package B, or Package C*

Sumber/*Source:* Badan Pusat Statistik, Survei Sosial Ekonomi Nasional (Susenas)/*BPS–Statistics Indonesia, National Socioeconomic Survey*

https://sultra.bps.go.id

Tabel / *Table* 4.1.13 Angka Partisipasi Murni (APM) dan Angka Partisipasi Kasar (APK) Menurut Jenjang Pendidikan, 2022–2023
Net Participation Rates and Gross Participation Rates by Educational Level, 2022–2023

Jenjang Pendidikan *Educational Level*	Angka Partisipasi Murni (APM) *Net Participation Rates*		Angka Partisipasi Kasar (APK) *Gross Participation Rates*	
	2022	2023	2022	2023
(1)	(2)	(3)	(4)	(5)
SD/MI *Elementary School*	98,27	98,48	108,48	108,23
SMP/MTs *Junior High School*	77,77	76,54	86,04	85,28
SMA/SMK/MA *Senior High School*	64,11	64,00	89,14	90,31

Sumber/*Source*: Badan Pusat Statistik, Survei Sosial Ekonomi Nasional (Susenas)/*BPS–Statistics Indonesia, National Socioeconomic Survey*

https://sultra.bps.go.id

Tabel / *Table* 4.1.14 Persentase Penduduk Berumur 15 Tahun ke Atas yang Melek Huruf Menurut Golongan Umur dan Daerah Tempat Tinggal, 2022 dan 2023

Percentage of Literate People Aged 15 Years and Over by Age Group and Urban–Rural Classification, 2022 and 2023

Kelompok Umur *Age Group*	Perkotaan *Urban*		Perdesaan *Rurals*		Perkotaan+Perdesaan *Urban+Rural*	
	2022	2023	2022	2023	2022	2023
(1)	(2)	(3)	(4)	(5)	(6)	(7)
15–19	99,55	99,56	99,99	99,98	99,83	99,81
20–24	100,00	99,71	100,00	99,86	100,00	99,80
25–29	100,00	100,00	99,78	99,80	99,86	99,88
30–34	99,47	99,78	98,62	99,36	98,94	99,52
35–39	99,99	99,83	97,01	98,57	98,10	99,05
40–44	99,98	100,00	96,71	97,72	97,93	98,60
45–49	98,56	99,28	95,34	97,71	96,48	98,32
50+	91,07	91,14	83,06	84,08	85,93	86,61
Jumlah/*Total*						
15–24	**99,78**	**99,64**	**99,99**	**99,93**	**99,91**	**99,80**
15–44	**99,83**	**99,79**	**98,80**	**99,26**	**99,18**	**99,48**
45+	**93,08**	**93,26**	**86,41**	**87,33**	**88,79**	**89,50**

Sumber/*Source*: Badan Pusat Statistik, Survei Sosial Ekonomi Nasional (Susenas)/*BPS–Statistics Indonesia, National Socioeconomic Survey*

https://sultra.bps.go.id

Tabel / *Table* 4.1.15 **Jumlah Desa[1]/Kelurahan yang Memiliki Fasilitas Sekolah Menurut Kabupaten/Kota dan Tingkat Pendidikan, 2019–2021**
Number of Villages[1]/Kelurahan Having Educational Facilities by Regency/Municipality and Educational Level, 2019–2021

Kabupaten/Kota *Regency/Municipality*	SD *Primary School*		
	2019	2020	2021
(1)	(2)	(3)	(4)
Buton	90	90	91
Muna	143	142	141
Konawe	242	242	242
Kolaka	129	129	128
Konawe Selatan	290	289	288
Bombana	130	129	130
Wakatobi	87	87	86
Kolaka Utara	103	102	102
Buton Utara	74	76	75
Konawe Utara	99	100	100
Kolaka Timur	120	120	120
Konawe Kepulauan	47	46	46
Muna Barat	82	82	81
Buton Tengah	73	73	73
Buton Selatan	62	62	63
Kota Kendari	61	61	62
Kota Baubau	39	39	39
Sulawesi Tenggara	**1.871**	**1.869**	**1.867**

https://sultra.bps.go.id

Lanjutan Tabel/*Continued Table* 4.1.15

Kabupaten/Kota *Regency/Municipality*	SMP *Junior High School*		
	2019	2020	2021
(1)	(5)	(6)	(7)
Buton	56	54	53
Muna	85	85	85
Konawe	83	83	85
Kolaka	61	62	62
Konawe Selatan	102	103	104
Bombana	65	64	64
Wakatobi	50	51	51
Kolaka Utara	47	47	48
Buton Utara	39	39	39
Konawe Utara	39	39	37
Kolaka Timur	52	53	52
Konawe Kepulauan	20	19	19
Muna Barat	43	42	42
Buton Tengah	44	45	44
Buton Selatan	38	39	40
Kota Kendari	37	37	37
Kota Baubau	26	27	28
Sulawesi Tenggara	**887**	**889**	**890**

https://sultra.bps.go.id

Lanjutan Tabel/*Continued Table* 4.1.15

Kabupaten/Kota *Regency/Municipality*	SMA *Senior High School*		
	2019	2020	2021
(1)	(8)	(9)	(10)
Buton	24	25	24
Muna	38	37	38
Konawe	37	36	37
Kolaka	26	26	25
Konawe Selatan	44	44	44
Bombana	32	33	32
Wakatobi	24	24	24
Kolaka Utara	16	17	17
Buton Utara	15	16	16
Konawe Utara	13	13	13
Kolaka Timur	19	19	19
Konawe Kepulauan	6	6	6
Muna Barat	14	14	14
Buton Tengah	25	24	25
Buton Selatan	18	18	20
Kota Kendari	23	22	22
Kota Baubau	12	12	12
Sulawesi Tenggara	**386**	**386**	**388**

https://sultra.bps.go.id

Lanjutan Tabel/*Continued Table* 4.1.15

Kabupaten/Kota Regency/Municipality	SMK *Vocational School*		
	2019	2020	2021
(1)	(11)	(12)	(13)
Buton	11	13	12
Muna	20	20	21
Konawe	11	11	11
Kolaka	14	14	14
Konawe Selatan	10	10	10
Bombana	9	11	10
Wakatobi	6	6	5
Kolaka Utara	5	5	5
Buton Utara	6	6	6
Konawe Utara	5	5	5
Kolaka Timur	8	8	8
Konawe Kepulauan	4	4	4
Muna Barat	8	8	7
Buton Tengah	10	10	10
Buton Selatan	5	4	4
Kota Kendari	16	15	16
Kota Baubau	8	7	7
Sulawesi Tenggara	**156**	**157**	**155**

https://sultra.bps.go.id

Lanjutan Tabel/*Continued Table* 4.1.15

Kabupaten/Kota Regency/Municipality	Perguruan Tinggi *University*		
	2019	2020	2021
(1)	(14)	(15)	(16)
Buton	1	–	–
Muna	4	4	4
Konawe	2	2	2
Kolaka	5	5	5
Konawe Selatan	1	1	1
Bombana	1	1	1
Wakatobi	2	2	3
Kolaka Utara	1	1	1
Buton Utara	–	–	–
Konawe Utara	–	–	–
Kolaka Timur	–	–	–
Konawe Kepulauan	–	–	–
Muna Barat	–	–	–
Buton Tengah	1	1	–
Buton Selatan	–	–	–
Kota Kendari	11	11	13
Kota Baubau	5	5	5
Sulawesi Tenggara	**34**	**33**	**35**

Catatan/*Note*: [1] Desa pada tabel ini termasuk Unit Permukiman Transmigrasi (UPT) yang masih dibina oleh kementerian terkait/ *Villages in this table include Transmigration Settlement Unit which is still fostered by the relevant ministries*

Sumber/*Source*: Badan Pusat Statistik, Pendataan Potensi Desa (Podes)/ *BPS–Statistics Indonesia, Village Potential Data Collection*

https://sultra.bps.go.id

Tabel / *Table* 4.1.16 Indeks Pembangunan Literasi Masyarakat dan Unsur Penyusunnya Menurut Kabupaten/Kota, 2023
Society Literacy Development Index and Composer Elements by Regency/Municipality, 2023

Kabupaten/Kota *Regency/Municipality*	Indeks Pembangunan Literasi Masyarakat *Society Literacy Development Index*	Unsur Penyusun Indeks/*Composer Elements of Index*		
		Rasio Pemerataan Layanan Perpustakaan *Library Service Equity Ratio*	Rasio Ketercukupan Koleksi Perpustakaan *Adequacy of Library Collection Ratio*	Rasio Ketercukupan Tenaga Perpustakaan *Adequacy of Library Staff Ratio*
(1)	(2)	(3)	(4)	(5)
Buton	66,7700	0,9326	0,4028	0,1676
Muna	56,3100	0,4878	0,2018	0,2351
Konawe	36,4700	0,4125	0,2514	0,5445
Kolaka	46,7100	0,5771	0,4086	0,1117
Konawe Selatan	66,2800	0,3517	0,4951	0,7709
Bombana	59,8100	0,4269	0,1341	0,2120
Wakatobi	64,7100	0,3884	1,0000	0,0867
Kolaka Utara	76,1400	0,3870	0,6929	1,0000
Buton Utara	67,6200	0,8667	0,5906	0,1810
Konawe Utara	82,7800	0,3893	0,5630	0,8533
Kolaka Timur	46,8500	0,2537	0,4212	0,3921
Konawe Kepulauan	61,6800	0,3942	0,2890	0,5862
Muna Barat	52,4000	0,1824	0,3098	0,1767
Buton Tengah	45,6200	0,4127	0,3248	0,0841
Buton Selatan	53,9500	0,4023	0,9221	0,2092
Kota Kendari	79,0200	0,9428	0,8461	0,6447
Kota Baubau	60,3000	0,4215	0,2290	0,4269

https://sultra.bps.go.id

Lanjutan Tabel/*Continued Table* 4.1.16

Kabupaten/Kota *Regency/Municipality*	Unsur Penyusun Indeks/*Composer Elements of Index*			
	Tingkat Kunjungan Masyarakat per Hari *Society Visit Level per day*	Rasio Perpustakaan Ber-SNP *SNP-Based Library Ratio*	Rasio Keterlibatan Masyarakat dalam Kegiatan Sosialisasi Perpustakaan *Society Involvement in Socialization Activities Ratio*	Rasio Anggota Perpustakaan *Library Members Ratio*
(1)	(6)	(7)	(8)	(9)
Buton	0,1709	1,0000	1,0000	1,0000
Muna	0,0168	1,0000	1,0000	1,0000
Konawe	0,0222	0,0896	0,8316	0,4012
Kolaka	0,0347	0,1377	1,0000	1,0000
Konawe Selatan	0,0219	1,0000	1,0000	1,0000
Bombana	1,0000	0,4135	1,0000	1,0000
Wakatobi	0,0546	1,0000	1,0000	1,0000
Kolaka Utara	0,2611	0,9892	1,0000	1,0000
Buton Utara	0,0949	1,0000	1,0000	1,0000
Konawe Utara	1,0000	1,0000	0,9891	1,0000
Kolaka Timur	0,0392	0,1734	1,0000	1,0000
Konawe Kepulauan	0,0482	1,0000	1,0000	1,0000
Muna Barat	0,0065	0,9925	1,0000	1,0000
Buton Tengah	0,0971	0,2748	1,0000	1,0000
Buton Selatan	0,0696	0,1734	1,0000	1,0000
Kota Kendari	0,0974	1,0000	1,0000	1,0000
Kota Baubau	0,1439	1,0000	1,0000	1,0000

Sumber/*Source*: Perpustakaan Nasional, Laporan Akhir Kajian Indeks Pembangunan Literasi Masyarakat 2023/*National Library, Final Report of the Community Literacy Development Index Study 2023*

https://sultra.bps.go.id

Tabel 4.1.17 **Inventarisasi Tenaga Fungsional Pustakawan Menurut Kabupaten/Kota dan Jabatan, 2022 dan 2023**
Table Inventory of Functional Librarians by Regency/Municipality and Occupation, 2022 and 2023

Kabupaten/Kota *Regency/Municipality*	Pustakawan Terampil *Operator Librarian*		Pustakawan Mahir *Advanced Operator Librarian*	
	2022	2023	2022	2023
(1)	(2)	(3)	(4)	(5)
Buton	–	–	–	–
Muna	–	–	1	–
Konawe	1	–	2	–
Kolaka	–	–	–	–
Konawe Selatan	–	–	–	–
Bombana	–	–	–	–
Wakatobi	2	1	1	2
Kolaka Utara	–	–	2	2
Buton Utara	–	–	–	–
Konawe Utara	–	–	–	–
Kolaka Timur	1	1	–	–
Konawe Kepulauan	–	–	–	–
Muna Barat	–	–	–	–
Buton Tengah	–	–	–	–
Buton Selatan	–	–	–	–
Kota Kendari	6	6	6	4
Kota Baubau	–	–	–	–
Sulawesi Tenggara	**10**	**8**	**12**	**8**

https://sultra.bps.go.id

Lanjutan Tabel/*Continued Table* 4.1.17

Kabupaten/Kota *Regency/Municipality*	Pustakawan Penyelia *Supervisor Librarian*		Pustakawan Ahli Pertama *First Librarian*	
	2022	2023	2022	2023
(1)	(6)	(7)	(8)	(9)
Buton	–	–	–	–
Muna	–	–	–	–
Konawe	–	2	–	–
Kolaka	–	–	1	1
Konawe Selatan	–	–	1	2
Bombana	–	–	–	–
Wakatobi	–	–	–	–
Kolaka Utara	–	–	2	2
Buton Utara	–	–	–	–
Konawe Utara	–	–	–	2
Kolaka Timur	–	–	–	–
Konawe Kepulauan	–	–	–	–
Muna Barat	–	–	–	–
Buton Tengah	–	–	3	3
Buton Selatan	–	–	–	–
Kota Kendari	4	–	14	10
Kota Baubau	–	–	1	1
Sulawesi Tenggara	**4**	**2**	**22**	**21**

https://sultra.bps.go.id

Lanjutan Tabel/*Continued Table* 4.1.17

Kabupaten/Kota *Regency/Municipality*	Pustakawan Muda *Junior Librarian*		Pustakawan Madya *Madya Librarian*	
	2022	2023	2022	2023
(1)	(10)	(11)	(12)	(13)
Buton	–	–	–	–
Muna	–	–	–	–
Konawe	–	5	–	–
Kolaka	–	1	–	–
Konawe Selatan	–	1	–	–
Bombana	–	4	–	–
Wakatobi	–	3	–	–
Kolaka Utara	1	2	–	–
Buton Utara	–	1	–	–
Konawe Utara	–	5	–	–
Kolaka Timur	–	–	–	–
Konawe Kepulauan	–	2	–	–
Muna Barat	–	–	–	–
Buton Tengah	–	–	–	–
Buton Selatan	–	–	1	1
Kota Kendari	18	40	5	18
Kota Baubau	–	–	–	–
Sulawesi Tenggara	**19**	**64**	**6**	**19**

https://sultra.bps.go.id

Lanjutan Tabel/*Continued Table* 4.1.17

Kabupaten/Kota *Regency/Municipality*	Pustakawan Utama *Senior Librarian*		Jumlah *Total*	
	2022	2023	2022	2023
(1)	(14)	(15)	(16)	(17)
Buton	–	–	–	–
Muna	–	–	1	–
Konawe	–	–	3	7
Kolaka	–	–	1	2
Konawe Selatan	–	–	1	3
Bombana	–	–	–	4
Wakatobi	–	–	3	6
Kolaka Utara	–	–	5	6
Buton Utara	–	–	–	1
Konawe Utara	–	–	–	7
Kolaka Timur	–	–	1	1
Konawe Kepulauan	–	–	–	2
Muna Barat	–	–	–	–
Buton Tengah	–	–	3	3
Buton Selatan	–	–	1	1
Kota Kendari	–	–	53	78
Kota Baubau	–	–	1	1
Sulawesi Tenggara	**–**	**–**	**73**	**122**

Sumber/*Source*: Perpustakaan Nasional (Pusat Pembinaan Pustakawan)/*National Library (Center for Training Librarian)*

https://sultra.bps.go.id

Tabel 4.1.18 **Banyaknya Perpustakaan Terakreditasi Menurut Kabupaten/Kota, 2023**
Table ***Number of Accredited Libraries by Regency/Municipality, 2023***

Kabupaten/Kota *Regency/Municipality*	Perpustakaan Khusus/*Special Library*			
	Predikat/*Predicate*			Jumlah *Total*
	A	B	C	
(1)	(2)	(3)	(4)	(5)
Buton	–	–	–	–
Muna	–	–	–	–
Konawe	–	–	–	–
Kolaka	–	–	–	–
Konawe Selatan	–	–	–	–
Bombana	–	–	–	–
Wakatobi	–	–	–	–
Kolaka Utara	–	–	–	–
Buton Utara	–	–	–	–
Konawe Utara	–	–	–	–
Kolaka Timur	–	–	–	–
Konawe Kepulauan	–	–	–	–
Muna Barat	–	–	–	–
Buton Tengah	–	–	–	–
Buton Selatan	–	–	–	–
Kota Kendari	1	–	3	4
Kota Baubau	–	–	–	–
Sulawesi Tenggara	**1**	**–**	**3**	**4**

https://sultra.bps.go.id

Lanjutan Tabel/*Continued Table* 4.1.18

Kabupaten/Kota *Regency/Municipality*	Perpustakaan Sekolah/*School Library*			
	Predikat/*Predicate*			Jumlah *Total*
	A	B	C	
(1)	(6)	(7)	(8)	(9)
Buton	–	–	–	–
Muna	–	–	–	–
Konawe	–	2	3	5
Kolaka	2	3	3	8
Konawe Selatan	–	1	3	4
Bombana	–	2	5	7
Wakatobi	–	5	5	10
Kolaka Utara	–	2	–	2
Buton Utara	–	–	–	–
Konawe Utara	–	–	–	–
Kolaka Timur	–	–	–	–
Konawe Kepulauan	–	2	–	2
Muna Barat	–	–	–	–
Buton Tengah	–	3	1	4
Buton Selatan	–	–	–	–
Kota Kendari	3	7	14	24
Kota Baubau	1	2	1	4
Sulawesi Tenggara	**6**	**29**	**35**	**70**

https://sultra.bps.go.id

Lanjutan Tabel/*Continued Table* 4.1.18

Kabupaten/Kota *Regency/Municipality*	Perpustakaan Perguruan Tinggi/*Academic Library*			
	Predikat/*Predicate*			Jumlah *Total*
	A	B	C	
(1)	(10)	(11)	(12)	(13)
Buton	–	–	–	–
Muna	–	–	–	–
Konawe	–	–	1	1
Kolaka	–	1	–	1
Konawe Selatan	–	–	–	–
Bombana	–	–	–	–
Wakatobi	–	–	–	–
Kolaka Utara	–	–	–	–
Buton Utara	–	–	–	–
Konawe Utara	–	–	–	–
Kolaka Timur	–	–	–	–
Konawe Kepulauan	–	–	–	–
Muna Barat	–	–	–	–
Buton Tengah	–	–	–	–
Buton Selatan	–	–	–	–
Kota Kendari	2	3	2	7
Kota Baubau	–	–	–	–
Sulawesi Tenggara	**2**	**4**	**3**	**9**

https://sultra.bps.go.id

Lanjutan Tabel/*Continued Table* 4.1.18

Kabupaten/Kota *Regency/Municipality*	Perpustakaan Umum/*Public Library*				Jumlah *Total*
	Predikat/*Predicate*			Jumlah *Total*	
	A	B	C		
(1)	(14)	(15)	(16)	(17)	(18)
Buton	–	–	1	1	1
Muna	–	–	1	1	1
Konawe	–	–	1	1	7
Kolaka	–	–	2	2	11
Konawe Selatan	–	–	1	1	5
Bombana	1	1	–	2	9
Wakatobi	–	–	1	1	11
Kolaka Utara	1	1	–	2	4
Buton Utara	–	–	1	1	1
Konawe Utara	–	–	1	1	1
Kolaka Timur	–	–	1	1	1
Konawe Kepulauan	–	–	1	1	3
Muna Barat	–	–	1	1	1
Buton Tengah	–	–	1	1	5
Buton Selatan	–	–	1	1	1
Kota Kendari	1	–	1	2	37
Kota Baubau	–	–	1	1	5
Sulawesi Tenggara	**3**	**2**	**16**	**21**	**104**

Sumber/*Source*: Perpustakaan Nasional (Pusat Pembinaan Pustakawan)/*National Library (Center for Training Librarian)*

https://sultra.bps.go.id

4.2 KESEHATAN
HEALTH

Tabel / *Table* 4.2.1 **Jumlah Desa[1]/Kelurahan yang Memiliki Sarana Kesehatan Menurut Kabupaten/Kota , 2019–2021**
Number of Villages[1] Having Health Facilities by Regency/ Municipality, 2019–2021

Kabupaten/Kota *Regency/Municipality*	Rumah Sakit *Hospital*		
	2019	2020	2021
(1)	(2)	(3)	(4)
Buton	1	1	1
Muna	1	1	1
Konawe	2	2	2
Kolaka	2	2	3
Konawe Selatan	1	1	1
Bombana	1	1	1
Wakatobi	1	1	1
Kolaka Utara	1	1	1
Buton Utara	1	1	1
Konawe Utara	1	1	1
Kolaka Timur	1	1	1
Konawe Kepulauan	1	1	1
Muna Barat	1	1	1
Buton Tengah	1	1	1
Buton Selatan	1	1	1
Kota Kendari	10	10	10
Kota Baubau	5	5	6
Sulawesi Tenggara	**32**	**32**	**34**

https://sultra.bps.go.id

Lanjutan Tabel/*Continued Table* 4.2.1

Kabupaten/Kota *Regency/Municipality*	Rumah Sakit Bersalin *Maternity Hospital*		
	2019	2020	2021
(1)	(5)	(6)	(7)
Buton	–	–	–
Muna	2	2	2
Konawe	–	–	–
Kolaka	1	1	1
Konawe Selatan	–	–	–
Bombana	–	–	–
Wakatobi	–	–	–
Kolaka Utara	–	–	–
Buton Utara	–	–	–
Konawe Utara	–	–	–
Kolaka Timur	–	–	–
Konawe Kepulauan	–	–	–
Muna Barat	–	–	–
Buton Tengah	–	–	–
Buton Selatan	–	–	–
Kota Kendari	1	–	–
Kota Baubau	1	1	1
Sulawesi Tenggara	**5**	**4**	**4**

https://sultra.bps.go.id

Lanjutan Tabel/*Continued Table* 4.2.1

Kabupaten/Kota *Regency/Municipality*	Poliklinik *Polyclinic*		
	2019	2020	2021
(1)	(8)	(9)	(10)
Buton	1	1	1
Muna	3	4	5
Konawe	2	2	–
Kolaka	1	1	1
Konawe Selatan	5	5	7
Bombana	4	4	3
Wakatobi	2	2	3
Kolaka Utara	1	1	1
Buton Utara	–	–	–
Konawe Utara	–	–	–
Kolaka Timur	1	1	–
Konawe Kepulauan	–	–	–
Muna Barat	–	–	–
Buton Tengah	2	2	1
Buton Selatan	–	–	–
Kota Kendari	15	6	6
Kota Baubau	3	3	3
Sulawesi Tenggara	**40**	**32**	**31**

https://sultra.bps.go.id

Lanjutan Tabel/*Continued Table* 4.2.1

Kabupaten/Kota *Regency/Municipality*	Puskesmas *Public Health Center*		
	2019	2020	2021
(1)	(11)	(12)	(13)
Buton	14	14	14
Muna	27	30	29
Konawe	29	29	31
Kolaka	13	14	14
Konawe Selatan	24	25	25
Bombana	22	22	22
Wakatobi	20	20	19
Kolaka Utara	16	16	16
Buton Utara	10	10	10
Konawe Utara	21	22	22
Kolaka Timur	12	12	12
Konawe Kepulauan	8	8	9
Muna Barat	15	16	15
Buton Tengah	12	13	13
Buton Selatan	8	9	9
Kota Kendari	15	15	15
Kota Baubau	15	16	16
Sulawesi Tenggara	**281**	**291**	**291**

https://sultra.bps.go.id

Lanjutan Tabel/*Continued Table* 4.2.1

Kabupaten/Kota *Regency/Municipality*	Puskesmas Pembantu *Subsidiary of Public Health Center*		
	2019	2020	2021
(1)	(14)	(15)	(16)
Buton	32	35	39
Muna	29	34	36
Konawe	32	33	30
Kolaka	34	35	34
Konawe Selatan	70	46	40
Bombana	11	10	16
Wakatobi	7	8	7
Kolaka Utara	21	21	22
Buton Utara	49	53	45
Konawe Utara	40	36	16
Kolaka Timur	23	23	18
Konawe Kepulauan	11	10	10
Muna Barat	22	25	22
Buton Tengah	23	22	20
Buton Selatan	16	21	17
Kota Kendari	15	15	18
Kota Baubau	11	12	10
Sulawesi Tenggara	**446**	**439**	**400**

https://sultra.bps.go.id

Lanjutan Tabel/*Continued Table* 4.2.1

Kabupaten/Kota *Regency/Municipality*	Apotek *Pharmacy*		
	2019	2020	2021
(1)	(17)	(18)	(19)
Buton	6	8	8
Muna	22	22	24
Konawe	23	28	36
Kolaka	17	20	19
Konawe Selatan	12	17	21
Bombana	21	21	22
Wakatobi	5	6	8
Kolaka Utara	9	12	12
Buton Utara	5	6	7
Konawe Utara	4	7	6
Kolaka Timur	7	8	6
Konawe Kepulauan	2	1	1
Muna Barat	6	8	7
Buton Tengah	4	5	4
Buton Selatan	5	5	5
Kota Kendari	40	40	40
Kota Baubau	19	23	23
Sulawesi Tenggara	**207**	**237**	**249**

Catatan/*Note*: [1] Desa pada tabel ini termasuk Unit Permukiman Transmigrasi (UPT) yang masih dibina oleh kementerian terkait/*Villages in this table include Transmigration Settlement Unit which is still fostered by the relevant ministries*

Sumber/*Source*: Badan Pusat Statistik, Pendataan Potensi Desa (Podes)/*BPS–Statistics Indonesia, Village Potential Data Collecting*

https://sultra.bps.go.id

Tabel 4.2.2
Table

Distribusi Persentase Perempuan Pernah Kawin (PPK) Berumur 15–49 Tahun yang Melahirkan Anak Lahir Hidup (ALH) dalam Dua Tahun Terakhir Menurut Kabupaten/Kota dan Penolong Persalinan ALH yang Terakhir, 2022 dan 2023

Percent Distribution of Ever Married Women Aged 15–49 Years Who Had Live Birth Within the Last Two Years by Regency/ Municipality and Type of Person Providing Assistance During Delivery of the Last Birth, 2022 and 2023

Kabupaten/Kota *Regency/Municipality*	Dokter[1] *Doctor[1]*		Bidan *Midwife*		Tenaga Kesehatan Lain *Other Medical Personnel*	
	2022	2023	2022	2023	2022	2023
(1)	(2)	(3)	(4)	(5)	(6)	(7)
Buton	14,85	17,87	70,39	75,00	1,22	–
Muna	18,75	13,33	75,96	64,16	–	–
Konawe	18,72	23,43	71,47	71,24	0,34	–
Kolaka	20,08	18,11	79,92	77,66	–	1,29
Konawe Selatan	24,99	36,52	72,01	62,56	0,96	–
Bombana	12,75	17,69	82,92	71,91	1,15	–
Wakatobi	5,75	25,71	85,76	67,07	0,06	NA
Kolaka Utara	31,61	26,45	64,82	69,65	–	–
Buton Utara	15,38	15,46	77,46	70,03	–	1,88
Konawe Utara	17,50	19,28	77,92	77,58	0,56	–
Kolaka Timur	27,42	18,57	61,26	70,06	–	–
Konawe Kepulauan	7,41	23,73	77,98	63,90	–	–
Muna Barat	15,72	27,40	71,46	70,95	5,27	–
Buton Tengah	8,07	0,90	83,64	89,79	–	–
Buton Selatan	8,86	10,78	82,9	78,23	–	–
Kota Kendari	51,60	35,57	46,94	63,79	–	–
Kota Baubau	39,49	44,56	56,81	52,37	–	–
Sulawesi Tenggara	**25,39**	**24,59**	**69,28**	**68,63**	**0,43**	**0,24**

https://sultra.bps.go.id

Lanjutan Tabel/*Continued Table* 4.2.2

Kabupaten/Kota *Regency/Municipality*	Dukun *Traditional Birth Attendant*		Lainnya[2] *Others*[2]		Jumlah *Total*	
	2022	2023	2022	2023	2022	2023
(1)	(8)	(9)	(10)	(11)	(12)	(13)
Buton	13,54	7,13	–	–	100,00	100,00
Muna	5,29	22,51	–	–	100,00	100,00
Konawe	9,47	NA	–	–	100,00	100,00
Kolaka	–	NA	–	–	100,00	100,00
Konawe Selatan	2,04	NA	–	–	100,00	100,00
Bombana	3,18	NA	–	NA	100,00	100,00
Wakatobi	8,43	NA	–	–	100,00	100,00
Kolaka Utara	1,72	NA	1,84	–	100,00	100,00
Buton Utara	6,34	12,63	0,82	–	100,00	100,00
Konawe Utara	4,01	NA	0,00	–	100,00	100,00
Kolaka Timur	8,65	NA	2,66	NA	100,00	100,00
Konawe Kepulauan	14,61	10,06	0,00	NA	100,00	100,00
Muna Barat	4,73	NA	2,82	–	100,00	100,00
Buton Tengah	8,29	9,32	–	–	100,00	100,00
Buton Selatan	7,26	8,86	0,98	NA	100,00	100,00
Kota Kendari	1,46	NA	–	–	100,00	100,00
Kota Baubau	3,71	NA	–	NA	100,00	100,00
Sulawesi Tenggara	**4,52**	**6,23**	**0,38**	**0,31**	**100,00**	**100,00**

Catatan/*Note*: [1] Dokter spesialis dan dokter umum/*Specialist and general practice doctor*
[2] Termasuk tidak ada penolong Persalinan/*Including not using a birth attender*

Sumber/Source: Badan Pusat Statistik, Survei Sosial Ekonomi Nasional (Susenas)/*BPS-Statistics Indonesia, National Socioeconomic Survey*

https://sultra.bps.go.id

Tabel 4.2.3 **Jumlah Tenaga Kesehatan Menurut Kabupaten/Kota, 2023**
Table ***Number of Health Human Resources by Regency/Municipality, 2023***

Kabupaten/Kota *Regency/Municipality*	Tenaga Medis [1] *Medical Worker* [1]	Psikologi Klinis *Clinical Psychology*	Tenaga Keperawatan *Nursing Worker*	Tenaga Kebidanan *Midwifery Worker*	Tenaga Kefarmasian *Pharmacist*
(1)	(2)	(3)	(4)	(5)	(6)
Buton	74	–	457	464	80
Muna	104	1	1.048	960	177
Konawe	101	–	1.217	1.112	216
Kolaka	106	–	796	623	119
Konawe Selatan	93	–	515	637	92
Bombana	74	–	440	418	88
Wakatobi	59	–	426	343	94
Kolaka Utara	62	–	472	562	102
Buton Utara	40	–	339	307	65
Konawe Utara	41	1	388	394	92
Kolaka Timur	35	–	396	391	53
Konawe Kepulauan	28	1	164	173	52
Muna Barat	43	–	311	323	53
Buton Tengah	45	1	368	314	59
Buton Selatan	52	–	428	397	97
Kota Kendari	504	12	1.730	739	477
Kota Baubau	133	–	645	351	101
Sulawesi Tenggara	**1.594**	**16**	**10.140**	**8.508**	**2.017**

https://sultra.bps.go.id

Lanjutan Tabel/*Continued Table* 4.2.3

Kabupaten/Kota *Regency/Municipality*	Tenaga Kesehatan Masyarakat *Public Health Worker*	Tenaga Kesehatan Lingkungan *Enviromental Health Worker*	Tenaga Gizi *Nutritionist*	Tenaga Keterapian Fisik *Physical Therapists*
(1)	(7)	(8)	(9)	(10)
Buton	200	45	60	8
Muna	378	70	111	8
Konawe	405	60	133	8
Kolaka	138	42	60	5
Konawe Selatan	212	50	98	3
Bombana	97	25	57	4
Wakatobi	200	46	56	12
Kolaka Utara	165	39	46	6
Buton Utara	117	50	55	9
Konawe Utara	150	45	63	5
Kolaka Timur	99	29	34	1
Konawe Kepulauan	76	33	28	2
Muna Barat	129	19	31	–
Buton Tengah	73	34	56	2
Buton Selatan	177	29	39	7
Kota Kendari	394	125	157	39
Kota Baubau	192	63	50	13
Sulawesi Tenggara	**3.202**	**804**	**1.134**	**132**

https://sultra.bps.go.id

Lanjutan Tabel/*Continued Table* 4.2.3

Kabupaten/Kota *Regency/Municipality*	Tenaga Keteknisan Medis *Medical Technicians*	Tenaga Teknik Biomedika *Biomedical Enginer*	Tenaga Kesehatan Tradisional *Traditional Health Worker*
(1)	(11)	(12)	(13)
Buton	52	62	1.502
Muna	78	97	3.032
Konawe	50	117	3.419
Kolaka	36	101	2.026
Konawe Selatan	32	71	1.803
Bombana	30	66	1.299
Wakatobi	32	31	1.299
Kolaka Utara	17	60	1.531
Buton Utara	25	46	1.053
Konawe Utara	18	51	1.248
Kolaka Timur	16	39	1.093
Konawe Kepulauan	42	32	631
Muna Barat	32	30	971
Buton Tengah	31	40	1.023
Buton Selatan	59	60	1.345
Kota Kendari	101	248	4.526
Kota Baubau	53	66	1.667
Sulawesi Tenggara	**704**	**1.217**	**29.468**

Catatan/*Note*: [1]Tenaga medis terdiri atas dokter, dokter gigi, dokter spesialis, dan dokter gigi spesialis baik di dalam maupun di luar negeri yang diakui oleh Pemerintah RI sesuai dengan peraturan perundang-undangan (UU No. 29 Tahun 2004 tentang Praktik Kedokteran)/*Medical worker includes doctor, dentist, medical specialist, and dentist specialist at home and abroad recognized by Indonesian government in accordance with the laws and regulations (Law No. 29 year 2004 about Medical Practice)*

Sumber/*Source*: Dinas Kesehatan Provinsi Sulawesi Tenggara/*Health Regional Office of Sulawesi Tenggara Province*

https://sultra.bps.go.id

Tabel / *Table* 4.2.4 **Persentase Pasangan Usia Subur (PUS) Umur 15–49 Tahun yang Sedang Menggunakan Alat Keluarga Berencana (KB) atau Cara Tradisional untuk Menunda atau Mencegah Kehamilan Menurut Kabupaten/Kota, 2019–2023**
Percentage of Married Women or Partner Aged 15–49 Years Who Currently Use Modern or Traditional Contraception to Closely Spaced or Prevent Unintended Pregnancies by Regency/Municipality, 2019–2023

Kabupaten/Kota *Regency/Municipality*	2019	2020	2021	2022	2023
(1)	(2)	(3)	(4)	(5)	(6)
Buton	44,08	41,22	38,56	38,94	40,47
Muna	39,45	32,74	28,21	31,68	35,06
Konawe	57,62	50,85	51,11	56,56	57,01
Kolaka	48,73	42,41	44,48	52,88	46,21
Konawe Selatan	55,66	58,37	56,22	51,53	56,04
Bombana	43,04	43,95	41,91	43,59	44,08
Wakatobi	26,62	26,98	25,90	23,89	27,41
Kolaka Utara	54,36	46,46	46,62	47,08	48,48
Buton Utara	36,76	40,26	32,68	29,25	23,85
Konawe Utara	58,80	54,18	47,62	53,57	51,79
Kolaka Timur	48,88	46,90	56,73	53,94	60,51
Konawe Kepulauan	51,38	53,67	51,55	46,40	45,73
Muna Barat	39,27	39,83	38,95	27,05	32,05
Buton Tengah	19,04	27,33	20,23	23,49	21,42
Buton Selatan	42,41	40,40	43,68	38,59	40,86
Kota Kendari	39,80	41,17	39,81	31,56	31,02
Kota Baubau	30,28	30,51	28,02	26,63	32,16
Sulawesi Tenggara	**45,12**	**43,58**	**42,44**	**41,68**	**42,83**

Sumber/*Source*: Badan Pusat Statistik, Survei Sosial Ekonomi Nasional (Susenas)/*BPS–Statistics Indonesia, National Socioeconomic Survey*

https://sultra.bps.go.id

Tabel / *Table* 4.2.5 **Persentase Penduduk yang Mempunyai Keluhan Kesehatan Selama Sebulan Terakhir Menurut Kabupaten/Kota, 2019–2023**
Percentage of People Who Had Health Complaint During a Month Prior to The Survey by Regency/Municipality, 2019–2023

Kabupaten/Kota *Regency/Municipality*	2019	2020	2021	2022	2023
(1)	(2)	(3)	(4)	(5)	(6)
Buton	33,09	31,66	23,26	34,86	24,20
Muna	33,91	32,78	29,15	32,59	21,62
Konawe	29,66	28,51	17,13	19,55	20,99
Kolaka	26,31	26,56	21,76	24,79	19,69
Konawe Selatan	29,05	27,91	25,45	30,95	19,24
Bombana	23,69	29,11	19,18	37,87	21,58
Wakatobi	15,24	19,45	16,60	17,23	15,86
Kolaka Utara	29,67	30,16	25,98	60,62	24,04
Buton Utara	26,15	47,57	24,78	43,08	33,72
Konawe Utara	32,59	27,10	23,80	35,63	21,51
Kolaka Timur	32,95	29,87	38,57	39,49	19,56
Konawe Kepulauan	18,95	18,83	17,77	21,18	25,00
Muna Barat	32,38	35,87	25,79	23,81	25,99
Buton Tengah	15,08	27,15	50,56	23,51	24,89
Buton Selatan	29,95	27,43	24,68	27,46	21,20
Kota Kendari	28,66	30,63	34,64	33,80	18,56
Kota Baubau	30,53	25,43	13,61	17,93	22,42
Sulawesi Tenggara	**28,48**	**29,23**	**25,80**	**30,98**	**21,14**

Sumber/*Source*: Badan Pusat Statistik, Survei Sosial Ekonomi Nasional (Susenas)/*BPS–Statistics Indonesia, National Socioeconomic Survey*

https://sultra.bps.go.id

Tabel / *Table* 4.2.6 **Kasus Penyakit Menurut Kabupaten/Kota dan Jenis Penyakit, 2023**
Disease by Regency/Municipality and Type of Disease, 2023

Kabupaten/Kota *Regency/Municipality*	Angka Penemuan dan Pengobatan TBC *TBC Treatment Coverage (%)*	Angka Keberhasilan Pengobatan TBC *TBC Success Rate (%)*	Jumlah Kasus Baru AIDS *Number of New Cases of AIDS*
(1)	(2)	(3)	(4)
Buton	62,89	92,80	10,00
Muna	44,54	91,18	5,00
Konawe	50,28	86,85	–
Kolaka	41,42	86,62	–
Konawe Selatan	46,97	82,29	5,00
Bombana	44,46	81,85	8,00
Wakatobi	37,10	78,36	3,00
Kolaka Utara	44,64	90,14	3,00
Buton Utara	38,66	92,59	2,00
Konawe Utara	95,13	82,02	4,00
Kolaka Timur	34,73	71,94	–
Konawe Kepulauan	53,78	85,51	–
Muna Barat	45,74	83,44	–
Buton Tengah	64,70	95,02	–
Buton Selatan	45,55	93,13	–
Kota Kendari	77,75	80,97	24,00
Kota Baubau	61,98	76,55	59,00
Sulawesi Tenggara	**53,74**	**84,25**	**123,00**

https://sultra.bps.go.id

Lanjutan Tabel/*Continued Table* 4.2.6

Kabupaten/Kota *Regency/Municipality*	Penemuan Kasus Baru Kusta per 100.000 Penduduk/*New Case Detection Rate of Leprosy per 100,000 Population*	Angka Kesakitan Malaria per 1.000 Penduduk *Annual Parasite Incidence per 1,000 Population*	Angka Kesakitan DBD per 100.000 Penduduk *DHF Incidence Rate per 100,000 Population*
(1)	(5)	(6)	(7)
Buton	26,44	0,15	17,40
Muna	4,63	0,51	10,20
Konawe	1,69	0,02	28,40
Kolaka	10,73	0,09	163,70
Konawe Selatan	0,31	0,12	25,30
Bombana	10,85	0,28	4,00
Wakatobi	5,84	0,63	114,90
Kolaka Utara	10,93	0,39	19,60
Buton Utara	3,08	0,12	42,00
Konawe Utara	10,38	0,13	11,80
Kolaka Timur	5,8	0,15	4,10
Konawe Kepulauan	2,88	0,12	143,00
Muna Barat	8,31	0,15	61,50
Buton Tengah	7,31	0,61	6,10
Buton Selatan	12,47	0,55	15,70
Kota Kendari	5,23	0,22	73,90
Kota Baubau	28,55	0,25	60,90
Sulawesi Tenggara	**8,31**	**0,25**	**48,10**

Sumber/*Source*: Dinas Kesehatan Provinsi Sulawesi Tenggara/*Health Regional Office of Sulawesi Tenggara Province*

https://sultra.bps.go.id

Tabel / *Table* 4.2.7 **Jumlah Rumah Sakit Umum, Rumah Sakit Khusus, dan Puskesmas Menurut Kabupaten/Kota, 2022 dan 2023**
Number of General Hospital, Specialized Hospital, and Public Health Center by Regency/Municipality, 2022 and 2023

Kabupaten/Kota *Regency/Municipality*	Rumah Sakit Umum *General Hospital*		Rumah Sakit Khusus *Special Hospital*	
	2022	2023	2022	2023
(1)	(2)	(3)	(4)	(5)
Buton	1	1	–	–
Muna	1	2	–	–
Konawe	2	2	–	–
Kolaka	2	4	–	–
Konawe Selatan	1	1	–	–
Bombana	1	1	–	–
Wakatobi	1	1	–	–
Kolaka Utara	1	1	–	–
Buton Utara	1	1	–	–
Konawe Utara	1	1	–	–
Kolaka Timur	1	1	–	–
Konawe Kepulauan	1	1	–	–
Muna Barat	1	1	–	–
Buton Tengah	1	1	–	–
Buton Selatan	1	1	–	–
Kota Kendari	16	19	1	1
Kota Baubau	1	4	–	–
Sulawesi Tenggara	**34**	**43**	**1**	**1**

https://sultra.bps.go.id

Lanjutan Tabel/*Continued Table* 4.2.7

Kabupaten/Kota *Regency/Municipality*	Puskesmas Rawat Inap[1] *Public Health Center with Inpatient Care*		Puskesmas Non Rawat Inap[1] *Public Health Center Public Health Center without Inpatient Care*	
	2022	2023	2022	2023
(1)	(6)	(7)	(8)	(9)
Buton	6	6	9	9
Muna	4	5	26	29
Konawe	6	6	23	23
Kolaka	5	13	9	1
Konawe Selatan	11	11	14	15
Bombana	9	18	13	4
Wakatobi	8	8	12	12
Kolaka Utara	7	6	9	10
Buton Utara	7	7	5	5
Konawe Utara	4	2	18	20
Kolaka Timur	2	4	10	9
Konawe Kepulauan	1	1	8	8
Muna Barat	2	3	14	13
Buton Tengah	6	6	8	8
Buton Selatan	5	5	8	8
Kota Kendari	5	5	10	10
Kota Baubau	5	5	12	12
Sulawesi Tenggara	**93**	**111**	**208**	**196**

Catatan/*Note*: [1] Puskesmas yang teregistrasi/*Registered Public Health Center*
Sumber/*Source*: Dinas Kesehatan Provinsi Sulawesi Tenggara/*Health Regional Office of Sulawesi Tenggara Province*

https://sultra.bps.go.id

Tabel / *Table* 4.2.8 **Persentase Penduduk yang Mempunyai Keluhan Kesehatan dan Pernah Rawat Jalan Dalam Sebulan Terakhir Menurut Kabupaten/Kota, 2019–2023**
Percentage of Population Who Had Health Problem and Had Receive Outpatient Care Within the Last Month by Regency/ Municipality, 2019–2023

Kabupaten/Kota Regency/Municipality	2019	2020	2021	2022	2023
(1)	(2)	(3)	(4)	(5)	(6)
Buton	42,67	39,48	27,34	70,79	27,50
Muna	43,10	38,51	33,65	34,22	17,83
Konawe	39,86	30,79	28,86	20,45	25,61
Kolaka	46,79	34,71	27,72	32,28	24,80
Konawe Selatan	43,87	40,28	43,99	20,06	28,75
Bombana	35,09	27,90	24,94	43,78	23,44
Wakatobi	26,86	33,11	28,06	28,23	19,36
Kolaka Utara	27,76	24,53	22,06	25,30	16,98
Buton Utara	42,30	32,23	25,95	80,66	25,72
Konawe Utara	24,10	25,20	24,83	32,81	18,90
Kolaka Timur	35,86	29,47	33,61	23,81	29,32
Konawe Kepulauan	41,38	29,50	21,66	96,20	16,61
Muna Barat	39,14	40,20	39,91	65,64	18,80
Buton Tengah	48,00	7,46	14,57	46,99	20,01
Buton Selatan	42,05	23,79	34,20	71,61	23,06
Kota Kendari	28,56	33,97	9,82	16,70	22,45
Kota Baubau	53,98	49,05	42,66	47,43	43,31
Sulawesi Tenggara	**38,85**	**33,41**	**26,70**	**33,78**	**24,53**

Sumber/*Source*: Badan Pusat Statistik, Survei Sosial Ekonomi Nasional (Susenas)/*BPS–Statistics Indonesia, National Socioeconomic Survey*

https://sultra.bps.go.id

Tabel / *Table* 4.2.9 **Distribusi Persentase Penduduk yang Mempunyai Keluhan Kesehatan Dalam Sebulan Terakhir dan Tidak Rawat Jalan Menurut Kabupaten/Kota dan Alasan Utama Tidak Rawat Jalan, 2023**

Percentage Distribution of Population Who Had Health Problem Within the Last Month and Did Not Seek For Outpatient Care by Regency/Municipality and The Main Reason, 2023

Kabupaten/Kota *Regency/Municipality*	Tidak Punya Biaya Berobat *No Budget For Outpatient*	Tidak Ada Biaya Transportasi *No Budget For Transportation*	Tidak Ada Sarana Transportasi *No Transportation Utilities*
(1)	(2)	(3)	(4)
Buton	0,54	–	–
Muna	–	–	–
Konawe	–	–	–
Kolaka	0,85	–	0,01
Konawe Selatan	0,26	1,39	–
Bombana	1,86	1,21	–
Wakatobi	1,02	–	–
Kolaka Utara	0,26	–	–
Buton Utara	–	–	–
Konawe Utara	0,46	–	–
Kolaka Timur	0,08	–	–
Konawe Kepulauan	–	–	–
Muna Barat	–	–	–
Buton Tengah	2,23	–	–
Buton Selatan	–	–	–
Kota Kendari	3,54	–	–
Kota Baubau	0,50	–	–
Sulawesi Tenggara	**0,92**	**0,22**	**~0**

https://sultra.bps.go.id

Lanjutan Tabel/*Continued Table* 4.2.9

Kabupaten/Kota *Regency/Municipality*	Waktu Tunggu Pelayanan Lama *Long Lay Time For Health Services*	Mengobati Sendiri *Self Treatment*	Tidak Ada Yang Mendampingi *No Accompanying*
(1)	(5)	(6)	(7)
Buton	–	37,61	–
Muna	–	74,47	–
Konawe	–	91,17	–
Kolaka	–	61,10	–
Konawe Selatan	–	76,67	0,09
Bombana	–	64,33	0,02
Wakatobi	–	58,24	0,18
Kolaka Utara	0,48	65,21	–
Buton Utara	–	75,74	0,03
Konawe Utara	–	79,43	0,14
Kolaka Timur	–	65,25	–
Konawe Kepulauan	–	80,00	–
Muna Barat	–	74,27	0,17
Buton Tengah	–	60,52	–
Buton Selatan	–	62,09	–
Kota Kendari	0,85	63,30	–
Kota Baubau	0,82	62,12	0,23
Sulawesi Tenggara	**0,19**	**68,38**	**0,04**

https://sultra.bps.go.id

Lanjutan Tabel/*Continued Table* 4.2.9

Kabupaten/Kota *Regency/Municipality*	Merasa Tidak Perlu *Not Necessary*	Lainnya *Others*	Jumlah *Total*
(1)	(8)	(9)	(10)
Buton	59,15	2,70	100,00
Muna	24,78	0,75	100,00
Konawe	8,16	0,67	100,00
Kolaka	33,85	4,19	100,00
Konawe Selatan	21,59	–	100,00
Bombana	28,23	4,35	100,00
Wakatobi	38,34	2,22	100,00
Kolaka Utara	33,50	0,55	100,00
Buton Utara	24,20	0,03	100,00
Konawe Utara	19,52	0,44	100,00
Kolaka Timur	34,67	–	100,00
Konawe Kepulauan	18,15	1,85	100,00
Muna Barat	24,43	1,14	100,00
Buton Tengah	35,60	1,65	100,00
Buton Selatan	36,49	1,42	100,00
Kota Kendari	32,09	0,22	100,00
Kota Baubau	34,51	1,81	100,00
Sulawesi Tenggara	**28,90**	**1,35**	**100,00**

Sumber/*Source*: Badan Pusat Statistik, Survei Sosial Ekonomi Nasional (Susenas)/*BPS–Statistics Indonesia, National Socioeconomic Survey*

https://sultra.bps.go.id

Tabel / *Table* 4.2.10 **Persentase Penduduk Usia 15 Tahun Ke Atas yang Merokok dalam Sebulan Terakhir Menurut Kabupaten/Kota, 2023**
Percentage of Population Aged 15 Years and Above Who Smoked Tobacco Within the Last Month by Regency/Municipality, 2023

Kabupaten/Kota *Regency/Municipality*	15–24	25–34	35–44	45–54	55–64	65+
(1)	(2)	(3)	(4)	(5)	(6)	(7)
Buton	9,21	26,78	29,66	28,43	29,42	25,48
Muna	15,28	31,00	29,52	33,11	18,60	10,34
Konawe	11,61	30,98	36,95	30,84	28,42	19,63
Kolaka	13,89	26,99	32,21	31,45	28,49	13,04
Konawe Selatan	17,50	32,22	35,45	31,04	34,43	27,43
Bombana	15,51	32,90	38,34	30,55	32,14	21,89
Wakatobi	11,21	25,44	30,28	28,78	29,72	14,29
Kolaka Utara	14,11	28,45	35,67	32,33	32,22	27,38
Buton Utara	18,08	32,57	38,15	34,00	28,21	21,31
Konawe Utara	16,11	35,96	34,31	39,33	31,91	26,13
Kolaka Timur	13,41	32,77	34,66	19,67	35,79	19,53
Konawe Kepulauan	13,18	31,41	36,22	35,71	28,83	24,41
Muna Barat	11,92	28,23	28,36	26,52	32,01	19,44
Buton Tengah	9,32	25,86	29,57	22,59	25,05	12,38
Buton Selatan	9,83	25,13	33,10	29,37	19,54	16,60
Kota Kendari	9,12	26,76	24,64	22,71	17,70	18,01
Kota Baubau	10,80	26,62	29,83	29,15	15,46	6,71
Sulawesi Tenggara	**12,70**	**29,31**	**32,23**	**28,92**	**27,06**	**18,04**

Sumber/*Source*: Badan Pusat Statistik, Survei Sosial Ekonomi Nasional (Susenas)/*BPS–Statistics Indonesia, National Socioeconomic Survey*

https://sultra.bps.go.id

Tabel / *Table* 4.2.11 **Persentase Penduduk Menurut Kabupaten/Kota dan Jenis Jaminan Kesehatan yang Dimiliki, 2022 dan 2023**
Percentage of Population Who Have Health Insurance by Regency/Municipality and Types of Health Insurance, 2022 and 2023

Kabupaten/Kota *Regency/Municipality*	BPJS Kesehatan Penerima Bantuan Iuran (PBI) *BPJS Health Insurance for Poor and Near Poor*		BPJS Kesehatan Non–Penerima *Bantuan Iuran (Non–PBI) Non–PBI BPJS Health*	
	2022	2023	2022	2023
(1)	(2)	(3)	(4)	(5)
Buton	51,03	56,64	14,54	14,21
Muna	54,97	61,26	9,47	11,92
Konawe	45,19	44,91	20,56	26,10
Kolaka	40,99	53,19	19,16	17,67
Konawe Selatan	48,23	45,60	15,84	18,50
Bombana	55,55	65,38	9,87	8,17
Wakatobi	86,30	83,06	9,88	7,84
Kolaka Utara	43,92	54,75	20,51	17,28
Buton Utara	77,36	73,91	9,51	12,69
Konawe Utara	72,75	74,54	11,56	11,51
Kolaka Timur	48,67	52,96	17,94	15,82
Konawe Kepulauan	81,01	84,82	10,32	7,92
Muna Barat	62,10	70,79	7,80	12,89
Buton Tengah	61,66	59,82	6,80	6,68
Buton Selatan	70,11	69,74	4,12	7,45
Kota Kendari	30,63	31,03	41,95	42,71
Kota Baubau	54,43	58,48	28,53	29,16
Sulawesi Tenggara	**50,53**	**53,96**	**19,22**	**20,08**

https://sultra.bps.go.id

Lanjutan Tabel/*Continued Table* 4.2.11

Kabupaten/Kota *Regency/Municipality*	Jamkesda *Regional Health Insurance*		Asuransi Swasta *Private Insurance*		Perusahaan/Kantor *Company/Office*	
	2022	2023	2022	2023	2022	2023
(1)	(6)	(7)	(8)	(9)	(10)	(11)
Buton	0,39	NA	–	NA	0,97	0,73
Muna	17,61	18,35	0,28	–	0,08	–
Konawe	3,97	NA	0,11	–	0,47	2,99
Kolaka	0,10	NA	0,13	NA	5,14	5,03
Konawe Selatan	–	NA	–	NA	0,46	NA
Bombana	–	–	0,05	NA	0,50	NA
Wakatobi	–	NA	0,12	–	0,43	NA
Kolaka Utara	0,04	NA	0,11	–	0,49	NA
Buton Utara	0,19	–	0,09	NA	0,29	–
Konawe Utara	0,16	NA	–	NA	1,08	1,65
Kolaka Timur	0,10	NA	–	–	–	NA
Konawe Kepulauan	0,16	NA	–	–	–	–
Muna Barat	27,35	16,39	0,25	–	–	NA
Buton Tengah	–	–	–	–	0,26	NA
Buton Selatan	4,59	5,58	–	–	0,41	NA
Kota Kendari	0,11	NA	0,64	NA	1,32	1,02
Kota Baubau	0,23	–	–	NA	1,41	1,41
Sulawesi Tenggara	**2,83**	**2,44**	**0,16**	**NA**	**1,06**	**1,23**

Sumber/*Source*: Badan Pusat Statistik, Survei Sosial Ekonomi Nasional (Susenas)/*BPS–Statistics Indonesia, National Socioeconomic Survey*

https://sultra.bps.go.id

Tabel 4.2.12 **Jumlah Dokter Spesialis, Dokter Umum, dan Dokter Gigi Menurut Sarana Pelayanan Kesehatan, 2023**
***Table** Number of Medical Specialist, General Practitioners, and Dentists by Health Facilities, 2023*

Sarana Pelayanan Kesehatan *Health Facilities*	Dokter Spesialis *Medical Specialist*	Dokter Umum *General Practitioners*	Dokter Gigi *Dentists*
(1)	(2)	(3)	(4)
Puskesmas/*Public Health Center*	–	534	195
Rumah Sakit/*Hospital*	293	423	76
Sulawesi Tenggara	**293**	**957**	**271**

Sumber/*Source*: Dinas Kesehatan Provinsi Sulawesi Tenggara/*Health Regional Office of Sulawesi Tenggara Province*

https://sultra.bps.go.id

Tabel 4.2.13 / *Table* 4.2.13 Jumlah Ibu Hamil, Melakukan Kunjungan K1, Melakukan Kunjungan K4, Kurang Energi Kronis (KEK), dan Mendapat Tablet Zat Besi (Fe), 2019–2023

Number of Pregnant Women, Conducting K1 Visits, Conducting K4 Visits, Chronic Energy Lack, and Getting Iron Tablets (Fe), 2019–2023

Tahun *Year*	Jumlah Ibu Hamil *Number of Pregnant Women*	Melakukan Kunjungan K1 *Conducting K1 Visits*	Melakukan Kunjungan K4 *Conducting K4 Visits*	Kurang Energi Kronis (KEK) *Chronic Energy Lack*	Mendapat Zat Besi (Fe) *Getting Iron Tablets (Fe)*
(1)	(2)	(3)	(4)	(5)	(6)
2019	63.661	58.515	48.557	9.852	47.707
2020	88.646	59.263	46.613	10.031	41.624
2021	58.952	55.046	43.512	2.119	42.615
2022	59.442	52.578	41.165	3.065	15.471
2023[1]	56.256	39.353	41.954	7.964	40.590

Catatan/*Note*: [1] Angka Hasil proyeksi Pusdatin pusat/ *Central Pusdatin projection results*
Sumber/*Source*: Dinas Kesehatan Provinsi Sulawesi Tenggara/*Health Regional Office of Sulawesi Tenggara Province*

https://sultra.bps.go.id

Tabel / *Table* 4.2.14 Jumlah Klinik Keluarga Berencana (KKB) dan Pos Pelayanan Keluarga Berencana Desa (PPKBD) Menurut Kabupaten/Kota, 2023

Number of Family Planning Clinics (KKB) and Village Family Planning Service Posts (PPKBD) by Regency/Municipality, 2023

Kabupaten/Kota *Regency/Municipality*	KKB *Family Planning Clinics*	PPKBD *Village Family Planning Service Posts*
(1)	(2)	(3)
Buton	24	95
Muna	53	150
Konawe	35	364
Kolaka	33	135
Konawe Selatan	37	353
Bombana	24	144
Wakatobi	22	100
Kolaka Utara	45	133
Buton Utara	13	90
Konawe Utara	24	121
Kolaka Timur	19	133
Konawe Kepulauan	17	96
Muna Barat	26	86
Buton Tengah	14	77
Buton Selatan	14	70
Kota Kendari	57	68
Kota Baubau	22	54
Sulawesi Tenggara	**479**	**2.269**

Sumber/*Source*: Badan Kependudukan dan Keluarga Berencana Nasional Provinsi Sulawesi Tenggara/*Representatives of The National Population and Family Planning Board Sulawesi Tenggara Province*

https://sultra.bps.go.id

Tabel 4.2.15 **Jumlah Pasangan Usia Subur dan Peserta KB Aktif Menurut Kabupaten/Kota, 2023**
Table ***Number of Fertile Age Couples and Active Family Planning Participants by Regency/Municipality, 2023***

Kabupaten/Kota *Regency/Municipality*	Jumlah PUS *Number of Fertile Age Couples*	Peserta KB Aktif/*Active Family Planning Participant*			
		IUD	MOW	MOP	Kondom
(1)	(2)	(3)	(4)	(5)	(6)
Buton	16.888	67	80	2	223
Muna	25.061	235	120	29	389
Konawe	39.756	589	492	33	225
Kolaka	34.657	608	277	33	305
Konawe Selatan	50.738	989	776	67	331
Bombana	26.080	620	313	5	293
Wakatobi	16.577	146	138	13	228
Kolaka Utara	21.005	308	319	3	208
Buton Utara	10.443	192	102	5	158
Konawe Utara	10.957	106	82	2	113
Kolaka Timur	19.236	102	84	20	205
Konawe Kepulauan	6.029	43	31	1	78
Muna Barat	11.512	77	96	2	313
Buton Tengah	13.773	118	81	14	348
Buton Selatan	13.197	32	90	3	193
Kota Kendari	46.329	1.801	394	27	706
Kota Baubau	21.585	344	481	3	347
Sulawesi Tenggara	**383.823**	**6.377**	**3.956**	**262**	**4.663**

https://sultra.bps.go.id

Lanjutan Tabel/*Continued Table* 4.2.15

Kabupaten/Kota *Regency/Municipality*	Peserta KB Aktif/*Active Family Planning Participant*			
	Implan	Suntikan	Pil	Jumlah
(1)	(7)	(8)	(9)	(10)
Buton	1.383	5.860	3.569	11.184
Muna	1.979	6.269	5.290	14.311
Konawe	7.044	10.738	8.260	27.381
Kolaka	4.388	10.133	6.222	21.966
Konawe Selatan	9.112	15.985	8.959	36.219
Bombana	3.216	9.922	6.685	21.054
Wakatobi	796	5.119	2.646	9.086
Kolaka Utara	2.230	6.937	4.212	14.217
Buton Utara	891	3.746	1.100	6.194
Konawe Utara	1.258	3.757	1.530	6.848
Kolaka Timur	2.012	6.641	4.918	13.982
Konawe Kepulauan	920	2.104	891	4.068
Muna Barat	802	3.875	1.908	7.073
Buton Tengah	421	2.392	3.188	6.562
Buton Selatan	631	4.961	2.356	8.266
Kota Kendari	3.968	11.848	7.611	26.355
Kota Baubau	1.573	5.607	5.185	13.540
Sulawesi Tenggara	**42.624**	**115.894**	**74.530**	**248.306**

Sumber/*Source*: Badan Kependudukan dan Keluarga Berencana Nasional Provinsi Sulawesi Tenggara/*Sulawesi Tenggara National Population and Family Planning Agency*

https://sultra.bps.go.id

Tabel 4.2.16 **Kasus Kumulatif Covid-19 Menurut Kabupaten/Kota, 2023[1]**
Table ***Covid-19 Cumulative Cases by Regency/Municipality (Percent), 2023[1]***

Kabupaten/Kota Regency/Municipality	Kasus Konfirmasi *Confirmed Case*	Kasus Sembuh Recovery Case	Angka Kesembuhan(%) Recovery Rate (%)	Kasus Meninggal Death Case	Angka Kematian (%) Case Fatality Rate
(1)	(2)	(3)	(4)	(5)	(6)
Buton	5	5	100,00	–	–
Muna	10	10	100,00	–	–
Konawe	21	21	100,00	–	–
Kolaka	27	24	88,90	3	11,10
Konawe Selatan	12	12	100,00	–	–
Bombana	4	2	50,00	2	50,00
Wakatobi	2	2	100,00	–	–
Kolaka Utara	7	7	100,00	–	–
Buton Utara	–	–	–	–	–
Konawe Utara	4	4	100,00	–	–
Kolaka Timur	9	9	100,00	–	–
Konawe Kepulauan	2	2	100,00	–	–
Muna Barat	–	–	–	–	–
Buton Tengah	5	5	100,00	–	–
Buton Selatan	3	3	100,00	–	–
Kota Kendari	54	54	100,00	–	–
Kota Baubau	35	35	100,00	–	–
Sulawesi Tenggara	**200**	**195**	**97,50**	**5**	**2,50**

Sumber/*Source*: Dinas Kesehatan Provinsi Sulawesi Tenggara/*Health Regional Office of Sulawesi Tenggara Province*

https://sultra.bps.go.id

Tabel / *Table* 4.2.17 **Jumlah Bayi Lahir, Bayi Berat Badan Lahir Rendah (BBLR), dan Bergizi Kurang Menurut Kabupaten/Kota, 2023**
Number of Births, Babies with Low Birth Weights (LBW), and Malnutrion by Regency/Municipality, 2023

Kabupaten/Kota *Regency/Municipality*	Bayi Lahir *Births*	Berat Bayi Lahir Rendah (BBLR) *Low Birth Weights (LBW)*	Gizi Kurang *Malnutrition*
(1)	(2)	(3)	(4)
Buton	2.518	37	1.167
Muna	3.437	184	548
Konawe	4.417	93	682
Kolaka	2.155	172	743
Konawe Selatan	3.040	180	126
Bombana	902	48	518
Wakatobi	1.645	34	428
Kolaka Utara	1.991	79	271
Buton Utara	757	45	506
Konawe Utara	1.413	41	257
Kolaka Timur	1.595	33	219
Konawe Kepulauan	642	4	144
Muna Barat	1.376	24	188
Buton Tengah	1.361	84	984
Buton Selatan	1.698	25	837
Kota Kendari	6.249	133	405
Kota Baubau	1.547	56	550
Sulawesi Tenggara	**36.743**	**1.272**	**8.573**

Sumber/*Source*: Dinas Kesehatan Provinsi Sulawesi Tenggara/*Health Regional Office of Sulawesi Tenggara Province*

https://sultra.bps.go.id

4.3 PERUMAHAN DAN LINGKUNGAN
HOUSING AND ENVIRONMENT

Tabel / *Table* 4.3.1 **Distribusi Persentase Rumah Tangga Menurut Kabupaten/Kota dan Kelompok Luas Lantai Rumah Bangunan Tempat Tinggal (m^2), 2023**
Percent Distribution of Household by Regency/Municipality and Dwelling Floor Area (m^2), 2023

Kabupaten/Kota *Regency/Municipality*	Kelompok Luas Lantai Rumah Bangunan Tempat Tinggal *Dwelling Floor Area* (m^2)					Jumlah *Total*
	≤19	20–49	50–99	100–149	150+	
(1)	(2)	(3)	(4)	(5)	(6)	(7)
Buton	1,95	34,55	48,25	7,84	7,41	100,00
Muna	1,56	30,53	51,77	13,31	2,83	100,00
Konawe	0,16	14,93	54,76	22,63	7,52	100,00
Kolaka	0,22	26,45	47,12	16,83	9,39	100,00
Konawe Selatan	0,07	16,03	60,03	18,14	5,73	100,00
Bombana	1,15	17,43	51,36	17,98	12,08	100,00
Wakatobi	0,53	16,42	53,00	24,38	5,67	100,00
Kolaka Utara	0,33	17,15	40,51	23,06	18,95	100,00
Buton Utara	0,99	29,86	48,01	16,16	4,98	100,00
Konawe Utara	0,22	18,88	57,91	17,28	5,71	100,00
Kolaka Timur	0,46	10,36	51,77	28,70	8,71	100,00
Konawe Kepulauan	0,86	23,79	52,82	17,67	4,85	100,00
Muna Barat	0,78	25,46	55,38	14,64	3,74	100,00
Buton Tengah	1,53	28,45	55,19	11,40	3,43	100,00
Buton Selatan	1,81	37,48	46,41	12,18	2,12	100,00
Kota Kendari	3,43	20,69	39,72	23,97	12,20	100,00
Kota Baubau	1,82	28,94	43,78	17,12	8,34	100,00
Sulawesi Tenggara	**1,15**	**21,97**	**49,89**	**18,86**	**8,12**	**100,00**

Sumber/*Source*: Badan Pusat Statistik, Survei Sosial Ekonomi Nasional (Susenas)/*BPS–Statistics Indonesia, National Socioeconomic Survey*

https://sultra.bps.go.id

Tabel / *Table* 4.3.2 **Distribusi Persentase Rumah Tangga Menurut Kabupaten/Kota dan Sumber Air Utama yang Digunakan Rumah Tangga untuk Minum, 2023**
Percent Distribution of Household by Regency/Municipality and Main Source of Drinking Water Consumed by Household, 2023

Kabupaten/Kota *Regency/Municipality*	Leding[1] *Piped Water[1]*	Pompa *Pumped Water*	Air Dalam Kemasan[2] *Bottled Water[2]*	Sumur Terlindung *Protected Well*	Sumur Tak Terlindung *Unprotected Well*
(1)	(2)	(3)	(4)	(5)	(6)
Buton	34,87	4,24	24,23	11,19	0,08
Muna	10,69	12,04	14,15	36,32	4,63
Konawe	4,88	26,68	41,78	17,61	2,87
Kolaka	7,71	19,74	43,16	9,71	0,01
Konawe Selatan	3,09	15,17	36,09	28,94	3,63
Bombana	11,86	14,51	56,40	5,17	0,01
Wakatobi	9,78	9,74	33,00	19,04	1,23
Kolaka Utara	23,33	4,24	34,32	0,63	0,41
Buton Utara	4,00	4,16	40,70	25,06	1,96
Konawe Utara	–	3,54	54,44	6,08	4,23
Kolaka Timur	3,02	54,69	14,58	11,69	1,31
Konawe Kepulauan	8,26	9,94	23,06	4,66	0,15
Muna Barat	–	34,47	8,52	51,86	0,68
Buton Tengah	42,76	2,97	35,93	7,45	0,17
Buton Selatan	14,39	3,17	5,15	13,88	0,13
Kota Kendari	6,09	2,52	83,11	2,73	0,41
Kota Baubau	24,66	8,83	61,41	2,92	–
Sulawesi Tenggara	**10,97**	**14,19**	**41,73**	**14,87**	**1,47**

https://sultra.bps.go.id

Lanjutan Tabel/*Continued Table* 4.3.2

Kabupaten/Kota *Regency/Municipality*	Mata Air Terlindung *Protected Spring*	Mata Air Tak Terlindung *Unprotected Spring*	Lainnya[3] *Others*[3]	Jumlah *Total*
(1)	(7)	(8)	(9)	(10)
Buton	25,08	0,25	NA	100,00
Muna	15,98	–	6,19	100,00
Konawe	3,95	0,99	1,25	100,00
Kolaka	16,11	2,67	NA	100,00
Konawe Selatan	11,43	1,64	NA	100,00
Bombana	11,65	–	NA	100,00
Wakatobi	5,72	0,41	21,08	100,00
Kolaka Utara	32,22	4,67	NA	100S,00
Buton Utara	22,75	0,67	NA	100,00
Konawe Utara	25,15	6,43	NA	100,00
Kolaka Timur	12,58	0,43	1,70	100,00
Konawe Kepulauan	53,94	–	–	100,00
Muna Barat	1,38	0,39	2,70	100,00
Buton Tengah	4,06	2,54	4,12	100,00
Buton Selatan	28,34	2,40	32,54	100,00
Kota Kendari	4,52	0,21	NA	100,00
Kota Baubau	2,18	0,01	–	100,00
Sulawesi Tenggara	**12,56**	**1,22**	**2,99**	**100,00**

Catatan/*Note*: [1] Leding meteran dan leding eceran/*Metered piped and retail piped tap*
[2] Air kemasan bermerek dan air isi ulang/*Branded bottled and total refill water*
[3] Termasuk air permukaan (sungai/danau/waduk/kolam/irigasi) dan air hujan/*Including surface water (rivers/lakes/dams/ponds/irrigation) and rainwater collection*

Sumber/*Source*: Badan Pusat Statistik, Survei Sosial Ekonomi Nasional (Susenas)/*BPS–Statistics Indonesia, National Socioeconomic Survey*

https://sultra.bps.go.id

Tabel / *Table* 4.3.3 **Distribusi Persentase Rumah Tangga Menurut Kabupaten/Kota dan Sumber Penerangan Utama, 2023**
Percentage Distribution of Household Population by Regency/Municipality and Main Source of Electricity, 2023

Kabupaten/Kota *Regency/Municipality*	Listrik PLN *State Electricity Company*	Listrik Non–PLN *Own Electricity Company*	Bukan Listrik *Non-Electricity*	Jumlah *Total*
(1)	(2)	(3)	(4)	(5)
Buton	99,09	0,69	0,23	100,00
Muna	92,55	7,11	0,34	100,00
Konawe	99,94	0,06	–	100,00
Kolaka	100,00	–	–	100,00
Konawe Selatan	95,64	4,36	0,01	100,00
Bombana	99,42	0,30	0,28	100,00
Wakatobi	95,90	3,67	0,42	100,00
Kolaka Utara	96,62	3,32	0,06	100,00
Buton Utara	96,43	2,89	0,67	100,00
Konawe Utara	99,76	0,11	0,13	100,00
Kolaka Timur	99,74	0,13	0,13	100,00
Konawe Kepulauan	99,87	0,13	–	100,00
Muna Barat	88,46	8,12	3,42	100,00
Buton Tengah	96,34	3,54	0,12	100,00
Buton Selatan	92,63	7,13	0,24	100,00
Kota Kendari	100,00	–	–	100,00
Kota Baubau	99,91	–	0,09	100,00
Sulawesi Tenggara	**97,61**	**2,17**	**0,22**	**100,00**

Sumber/*Source*: Badan Pusat Statistik, Survei Sosial Ekonomi Nasional (Susenas)/*BPS–Statistics Indonesia, National Socioeconomic Survey*

https://sultra.bps.go.id

Tabel / *Table* 4.3.4 **Distribusi Persentase Rumah Tangga Menurut Kabupaten/ Kota dan Kepemilikan serta Penggunaan Fasilitas Tempat Buang Air Besar, 2023**
Percent Distribution of Household by Regency/Municipality and Toilet Facility Ownership and Usage, 2023

Kabupaten/Kota *Regency/Municipality*	Sendiri *Not Shared*	Bersama/ Komunal *Shared/ Communal*	MCK Umum *Public Facility*	Tidak Menggunakan *Not Using*	Tidak Ada *No Facility*	Jumlah *Total*
(1)	(2)	(3)	(4)	(5)	(6)	(7)
Buton	84,22	6,16	2,29	–	7,33	100,00
Muna	79,46	11,93	1,87	0,18	6,55	100,00
Konawe	93,34	4,98	0,32	0,06	1,29	100,00
Kolaka	92,57	3,38	–	0,08	3,97	100,00
Konawe Selatan	92,05	4,35	0,29	–	3,30	100,00
Bombana	90,25	1,15	1,12	0,37	7,12	100,00
Wakatobi	81,32	10,31	0,49	–	7,88	100,00
Kolaka Utara	84,75	9,46	0,28	–	5,52	100,00
Buton Utara	78,78	9,56	2,88	0,32	8,46	100,00
Konawe Utara	85,16	8,06	1,14	0,04	5,61	100,00
Kolaka Timur	89,88	7,92	0,13	–	2,07	100,00
Konawe Kepulauan	89,59	3,40	0,99	0,34	5,67	100,00
Muna Barat	74,21	13,96	3,19	0,20	8,44	100,00
Buton Tengah	82,07	5,51	2,01	–	10,41	100,00
Buton Selatan	78,49	10,88	6,25	–	4,38	100,00
Kota Kendari	92,72	4,92	1,54	–	0,82	100,00
Kota Baubau	76,87	21,48	1,04	–	0,61	100,00
Sulawesi Tenggara	**87,18**	**7,31**	**1,16**	**0,07**	**4,27**	**100,00**

Sumber/*Source*: Badan Pusat Statistik, Survei Sosial Ekonomi Nasional (Susenas)/*BPS–Statistics Indonesia, National Socioeconomic Survey*

https://sultra.bps.go.id

Tabel / *Table* 4.3.5 **Distribusi Persentase Rumah Tangga Menurut Kabupaten/Kota dan Bahan Bakar Utama yang Digunakan untuk Memasak, 2023**
Percent Distribution of Household by Regency/Municipality and and Main Fuel or Energy Source for Cooking, 2023

Kabupaten/Kota *Regency/Municipality*	Listrik *Electricity*	Gas/Elpiji[1] *Gas/LPG[1]*	Minyak Tanah *Kerosene*	Arang/Briket *Charcoal/ Briquet*
(1)	(2)	(3)	(4)	(5)
Buton	–	3,00	53,70	–
Muna	–	12,94	35,11	–
Konawe	–	96,33	–	–
Kolaka	–	99,26	–	–
Konawe Selatan	–	96,24	0,18	0,16
Bombana	–	94,35	0,24	0,21
Wakatobi	–	12,01	59,66	0,02
Kolaka Utara	–	97,50	–	–
Buton Utara	0,11	18,06	54,42	0,92
Konawe Utara	–	97,33	–	–
Kolaka Timur	–	91,57	–	0,18
Konawe Kepulauan	–	99,12	–	–
Muna Barat	–	28,96	18,80	–
Buton Tengah	–	7,03	59,88	–
Buton Selatan	–	1,29	44,08	0,21
Kota Kendari	–	99,12	0,37	–
Kota Baubau	–	15,03	78,63	–
Sulawesi Tenggara	**~0**	**67,87**	**17,59**	**0,07**

https://sultra.bps.go.id

Lanjutan Tabel/*Continued Table* 4.3.5

Kabupaten/Kota *Regency/Municipality*	Kayu *Wood*	Lainnya[2] *Others*[2]	Jumlah *Total*
(1)	(6)	(7)	(8)
Buton	43,22	0,09	100,00
Muna	51,77	0,18	100,00
Konawe	3,67	–	100,00
Kolaka	0,73	0,01	100,00
Konawe Selatan	3,42	–	100,00
Bombana	5,19	0,01	100,00
Wakatobi	27,96	0,36	100,00
Kolaka Utara	2,32	0,19	100,00
Buton Utara	26,49	–	100,00
Konawe Utara	1,33	1,34	100,00
Kolaka Timur	8,24	–	100,00
Konawe Kepulauan	0,65	0,23	100,00
Muna Barat	52,22	0,03	100,00
Buton Tengah	33,10	–	100,00
Buton Selatan	54,01	0,41	100,00
Kota Kendari	0,51	–	100,00
Kota Baubau	5,86	0,48	100,00
Sulawesi Tenggara	**14,34**	**0,12**	**100,00**

Catatan/*Note*: [1] Elpiji 5,5 kg + elpiji 12 kg + elpiji 3 kg + gas kota/biogas/*LPG 5,5 kg + LPG 12 kg + LPG 3 kg + natural gas/biogas*
[2] Termasuk rumah tangga yang tidak memasak/*Including households that do not cook*

Sumber/*Source*: Badan Pusat Statistik, Survei Sosial Ekonomi Nasional (Susenas)/*BPS–Statistics Indonesia, National Socioeconomic Survey*

https://sultra.bps.go.id

Tabel / *Table* 4.3.6 **Distribusi Persentase Rumah Tangga Menurut Kabupaten/Kota dan Status Kepemilikan Bangunan Tempat Tinggal yang Ditempati, 2023**
Percent Distribution of Household by Regency/Municipality and Dwelling Ownership Status, 2023

Kabupaten/Kota *Regency/Municipality*	Milik Sendiri *Private*	Kontrak/Sewa *Lease/Rent*	Lainnya *Others*	Jumlah *Total*
(1)	(2)	(3)	(4)	(5)
Buton	91,70	1,48	6,82	100,00
Muna	92,62	–	7,38	100,00
Konawe	94,23	1,09	4,68	100,00
Kolaka	90,40	2,42	7,18	100,00
Konawe Selatan	97,11	–	2,89	100,00
Bombana	92,68	0,33	6,99	100,00
Wakatobi	90,77	0,55	8,68	100,00
Kolaka Utara	90,08	1,92	8,00	100,00
Buton Utara	91,40	1,00	7,60	100,00
Konawe Utara	96,93	0,66	2,41	100,00
Kolaka Timur	96,85	0,06	3,10	100,00
Konawe Kepulauan	96,38	0,06	3,56	100,00
Muna Barat	96,86	–	3,14	100,00
Buton Tengah	84,78	0,40	14,82	100,00
Buton Selatan	91,74	–	8,26	100,00
Kota Kendari	81,88	8,75	9,37	100,00
Kota Baubau	76,34	5,77	17,89	100,00
Sulawesi Tenggara	**90,54**	**2,16**	**7,30**	**100,00**

Sumber/*Source*: Badan Pusat Statistik, Survei Sosial Ekonomi Nasional (Susenas)/*BPS–Statistics Indonesia, National Socioeconomic Survey*

https://sultra.bps.go.id

Tabel / *Table* 4.3.7 Distribusi Persentase Rumah Tangga Menurut Kabupaten/Kota dan Bahan Bangunan Utama Lantai Rumah Terluas, 2023

Percent Distribution of Household by Regency/Municipality and Main Material of Widest Dwelling Floor, 2023

Kabupaten/Kota *Regency/Municipality*	Bukan Tanah *Not earth/sand*	Tanah[1] *Earth/sand*[1]	Jumlah *Total*
(1)	(2)	(3)	(4)
Buton	98,90	1,10	100,00
Muna	98,59	1,41	100,00
Konawe	98,46	1,54	100,00
Kolaka	99,40	0,60	100,00
Konawe Selatan	98,06	1,94	100,00
Bombana	99,32	0,68	100,00
Wakatobi	98,79	1,21	100,00
Kolaka Utara	100,00	–	100,00
Buton Utara	99,50	0,50	100,00
Konawe Utara	99,55	0,45	100,00
Kolaka Timur	97,08	2,92	100,00
Konawe Kepulauan	99,29	0,71	100,00
Muna Barat	97,81	2,19	100,00
Buton Tengah	99,25	0,75	100,00
Buton Selatan	99,58	0,42	100,00
Kota Kendari	99,66	0,34	100,00
Kota Baubau	99,56	0,44	100,00
Sulawesi Tenggara	**98,95**	**1,05**	**100,00**

Catatan/*Note*: [1] Termasuk "lainnya"/*Including "others"*

Sumber/*Source*: Badan Pusat Statistik, Survei Sosial Ekonomi Nasional (Susenas)/*BPS–Statistics Indonesia, National Socioeconomic Survey*

https://sulra.bps.go.id

Tabel 4.3.8 / *Table* 4.3.8 Persentase Rumah Tangga yang Memiliki Akses Terhadap Sanitasi Layak Menurut Kabupaten/Kota, 2019–2023
Percentage of Household with Access to Improved Sanitation Services by Regency/Municipality, 2019–2023

Kabupaten/Kota *Regency/Municipality*	2019	2020	2021	2022	2023
(1)	(2)	(3)	(4)	(5)	(6)
Buton	79,18	79,72	79,37	82,89	80,33
Muna	68,07	71,22	79,85	80,90	85,31
Konawe	81,38	76,41	89,72	88,02	90,50
Kolaka	81,90	87,43	87,35	89,12	93,56
Konawe Selatan	73,47	73,80	76,75	87,92	92,36
Bombana	74,16	82,75	82,50	82,29	86,24
Wakatobi	77,38	81,49	84,99	86,71	85,03
Kolaka Utara	81,71	84,76	86,18	91,09	92,89
Buton Utara	61,39	79,45	69,43	69,69	71,64
Konawe Utara	77,00	76,97	76,58	86,56	82,74
Kolaka Timur	86,40	88,62	88,41	91,32	93,37
Konawe Kepulauan	68,31	70,30	78,38	74,52	73,71
Muna Barat	62,60	68,35	73,03	67,67	71,66
Buton Tengah	85,74	77,16	86,51	83,35	85,49
Buton Selatan	84,53	81,46	87,22	86,47	83,70
Kota Kendari	94,42	94,28	96,57	94,71	93,77
Kota Baubau	80,22	95,60	96,68	91,69	96,99
Sulawesi Tenggara	**79,75**	**82,38**	**85,62**	**87,07**	**88,99**

Catatan/*Note*: Data menggunakan konsep sanitasi layak terbaru berdasarkan surat Kementerian Perencanaan Pembangunan Nasional/Bappenas Nomor 661/Dt.2.4/01/2019/*Use the latest concept of improved sanitation based on the letter from Ministry of National Development Planning Number 661/Dt.2.4/01/2019*

Sumber/*Source*: Badan Pusat Statistik, Survei Sosial Ekonomi Nasional (Susenas)/*BPS–Statistics Indonesia, National Socioeconomic Survey*

https://sultra.bps.go.id

Tabel 4.3.9 / *Table* 4.3.9 Persentase Rumah Tangga yang Memiliki Akses Terhadap Air Minum Layak Menurut Kabupaten/Kota, 2019–2023
Percentage of Household with Access to Improved Drinking Water Services by Regency/Municipality, 2019–2023

Kabupaten/Kota *Regency/Municipality*	2019	2020	2021	2022	2023
(1)	(2)	(3)	(4)	(5)	(6)
Buton	71,93	91,60	97,98	98,53	98,14
Muna	87,67	95,41	92,10	96,10	94,65
Konawe	71,51	90,27	86,30	86,26	87,80
Kolaka	76,78	89,84	85,69	97,68	95,86
Konawe Selatan	70,54	84,24	86,99	89,75	91,13
Bombana	90,21	95,04	92,06	98,72	99,41
Wakatobi	89,37	94,29	94,22	97,38	97,01
Kolaka Utara	78,65	91,49	87,02	92,27	91,26
Buton Utara	72,21	87,73	91,84	95,72	95,37
Konawe Utara	37,71	75,76	81,06	89,02	87,90
Kolaka Timur	83,52	92,32	93,87	97,61	94,61
Konawe Kepulauan	73,07	98,11	97,78	89,01	97,59
Muna Barat	74,78	96,41	95,18	96,05	96,23
Buton Tengah	87,35	95,20	92,15	96,07	95,24
Buton Selatan	74,45	98,58	96,12	98,41	96,09
Kota Kendari	93,37	96,69	98,84	95,27	97,61
Kota Baubau	92,93	99,10	99,67	100,00	99,99
Sulawesi Tenggara	**80,89**	**92,49**	**91,94**	**94,64**	**94,80**

Catatan/*Note*: Data menggunakan konsep sanitasi layak terbaru berdasarkan surat Kementerian Perencanaan Pembangunan Nasional/Bappenas Nomor 661/Dt.2.4/01/2019/*Use the latest concept of improved sanitation based on the letter from Ministry of National Development Planning Number 661/Dt.2.4/01/2019*

Sumber/*Source*: Badan Pusat Statistik, Survei Sosial Ekonomi Nasional (Susenas)/*BPS–Statistics Indonesia, National Socioeconomic Survey*

https://sultra.bps.go.id

4.4 KRIMINALITAS
CRIME

Tabel / *Table* 4.4.1 **Jumlah Kejahatan yang Dilaporkan, Risiko Penduduk Terkena Kejahatan per 100.000 Penduduk, Persentase Penyelesaian Kejahatan, dan Selang Waktu Terjadinya Kejahatan Menurut Kepolisian Resort, 2021–2023**
Crime Total, Crime Rate per 100,000 Population, Clearance Rate, and Crime Clock by Departmental (Resort) Police Office, 2021–2023

Kepolisian Resort/ *Departmental (Resort) Police Office*	Jumlah Kejahatan yang Dilaporkan *Crime Total*		
	2021	2022	2023
(1)	(2)	(3)	(4)
Dit Reskrim Polda Sultra	334	230	359
Polres Kendari/Kab Konawe Kepulauan	855	532	1006
Polres Kolaka	199	178	205
Polres Bau-Bau/Kab Buton Selatan	248	208	333
Polres Muna/ Kab Muna Barat	656	502	778
Polres Konawe	252	174	191
Polres Konawe Selatan	303	259	308
Polres Kolaka Utara	98	84	122
Polres Bombana	89	69	59
Polres Buton	193	144	153
Polres Wakatobi	61	44	129
Polres Konawe Utara	77	81	93
Polres Buton Utara	77	67	78
Polres Kolaka Timur	...	–	63
Polres Buton Tengah	...	–	43
Sulawesi Tenggara	**3.442**	**2.572**	**3.920**

https://sultra.bps.go.id

Lanjutan Tabel/*Continued Table* 4.4.1

Kepolisian Resort/ *Departmental (Resort) Police Office*	Risiko Penduduk Terkena Kejahatan per 100.000 Penduduk *Crime Rate per 100,000 Population*		
	2021	2022	2023
(1)	(5)	(6)	(7)
Dit Reskrim Polda Sultra	13	13	12
Polres Kendari/Kab Konawe Kepulauan	22	21	25
Polres Kolaka	56	78	57
Polres Bau-Bau/Kab Buton Selatan	10	13	12
Polres Muna/ Kab Muna Barat	17	16	20
Polres Konawe	96	104	73
Polres Konawe Selatan	124	131	126
Polres Kolaka Utara	72	92	90
Polres Bombana	58	45	38
Polres Buton	73	73	57
Polres Wakatobi	54	98	114
Polres Konawe Utara	114	141	137
Polres Buton Utara	11	75	120
Polres Kolaka Timur	–	–	35
Polres Buton Tengah	–	–	–
Sulawesi Tenggara	**720**	**900**	**916**

https://sultra.bps.go.id

Lanjutan Tabel/*Continued Table* 4.4.1

Kepolisian Resort/ *Departmental (Resort) Police Office*	Persentase Penyelesaian Kejahatan *Clearance Rate*		
	2021	2022	2023
(1)	(8)	(9)	(10)
Dit Reskrim Polda Sultra	68,86	42,94	35,38
Polres Kendari/Kab Konawe Kepulauan	62,22	60,6	52,19
Polres Kolaka	89,45	83,15	79,02
Polres Bau-Bau/Kab Buton Selatan	83,87	72,96	68,77
Polres Muna/ Kab Muna Barat	75,52	61,97	56,56
Polres Konawe	68,05	97,28	52,88
Polres Konawe Selatan	85,48	81,45	64,61
Polres Kolaka Utara	84,71	59,2	64,75
Polres Bombana	77,53	108,7	94,92
Polres Buton	74,61	55,96	48,37
Polres Wakatobi	72,13	48,65	0,78
Polres Konawe Utara	105,19	110,89	110,75
Polres Buton Utara	87,01	122,45	66,67
Polres Kolaka Timur	–	–	65,08
Polres Buton Tengah	–	–	55,81
Sulawesi Tenggara	...	...	...

https://sultra.bps.go.id

Lanjutan Tabel/*Continued Table* 4.4.1

Kepolisian Resort/ *Departmental (Resort) Police Office*	Selang Waktu Terjadinya Kejahatan[1] *Crime Clock*[1]		
	2021	2022	2023
(1)	(11)	(12)	(13)
Dit Reskrim Polda Sultra	7.8'48"	7.5'7"	7.5'7"
Polres Kendari/Kab Konawe Kepulauan	3.3'57"	3.12'8"	3.12'8"
Polres Kolaka	22.25'25"	9.29'32"	8.20'32"
Polres Bau-Bau/Kab Buton Selatan	10.45'6"	7.30'40"	7.30'40"
Polres Muna/ Kab Muna Barat	3.10'21"	4.19'17"	4.19'17"
Polres Konawe	10.28'7"	9.52'41"	9.52'41"
Polres Konawe Selatan	8.55'45"	8.15'9"	8.15'9"
Polres Kolaka Utara	26.44'10"	20.7'0"	18.7'0"
Polres Bombana	9.12'59"	7.56'21"	7.56'21"
Polres Buton	13.43'0"	13.43'0"	11.43'0"
Polres Wakatobi	2.49'8"	3.35'35"	3.35'35"
Polres Konawe Utara	4.0'33"	5.7'36"	5.7'36"
Polres Buton Utara	3.7'33"	2.9'10"	2.9'10"
Polres Kolaka Timur	–	–	7.5'7"
Polres Buton Tengah	–	–	3.12'8"
Sulawesi Tenggara	...	...	...

Catatan/*Note*: [1] . = jam/*hours*; ' = menit/*minutes*; " = detik/*second*
Daerah Pemekaran yang belum memiliki Kantor Polres, datanya masih tergabung di induk kabupatennya/ *Expansion Regions that do not have Police Office, the data is still incorporated in the parent district*

Sumber/*Source*: Biro Pengendalian Operasi, Mabes POLRI/*Bureau of Operation Control, Indonesian National Police Headquarters*

https://sultra.bps.go.id

Tabel / *Table* 4.4.2 **Jumlah Tindak Pidana Umum Menurut Jenis Kriminalitas, 2022–2023**
Number of General Crime Cases by Type of Crime, 2022–2023

Kriminalitas *Crime*	2022		2023	
	Dilaporkan *Reported*	Diselesaikan *Cleared*	Dilaporkan *Reported*	Diselesaikan *Cleared*
(1)	(2)	(3)	(4)	(5)
Pembunuhan/*Murder*	18	25	14	8
Aniaya Berat/*Heavy Assault*	7	6	16	4
Aniaya Ringan/*Light Assault*	19	16	19	17
Aniaya Biasa/*Assault*	1.145	706	1.045	540
Curas/*Burglary*	29	16	28	16
Curat/*Robbery*	189	198	148	91
Curanmor/*Automobil Theft*	156	36	106	33
Perkosaan/*Rape*	11	11	46	26
Perjudian/*Gambling*	41	20	15	18
Perzinahan/*Adultery*	27	20	30	16
Pengrusakan/*Destruction*	79	55	127	57
Penipuan/*Deception*	91	48	119	44
Penggelapan/*Embezzlement*	99	56	147	49
Curi Biasa/*Theft*	277	201	287	201
Penipuan dengan Penggelapan/ *Deception with Embezzlement*	181	73	188	68
Palsu Surat/*Doc. Forgery*	56	23	40	12
Serobot Tanah/*Snatch*	26	8	29	3
Penghinaan /*Humiliation*	20	20	24	13
Pengeroyokan/*Swarming*	344	177	301	165
Lahgun Sajam/*Misused Sharp Weapon*	6	2	6	8

https://sultra.bps.go.id

Lanjutan Tabel/*Continued Table* 4.4.2

Kriminalitas *Crime*	2022		2023	
	Dilaporkan *Reported*	Diselesaikan *Cleared*	Dilaporkan *Reported*	Diselesaikan *Cleared*
(1)	(2)	(3)	(4)	(5)
Pengancaman/*Threatening*	101	67	101	57
PBRT Tidak Senang/ *Unpleasant Acts*	4	–	5	2
Perbuatan Asusila/ *Immoral Behavior*	254	185	204	137
Kawin Tidak Izin/ *Illegal Mariage*	1	1	1	1
KDRT/*Family Assault*	198	139	188	135
Bawa Sajam Tanpa Ijin/ *Illegal Bring Sharp Weapon*	85	80	72	47
Pembakaran/*Arson*	6	3	8	1
Lain–Lain/*Others*	–	–	–	–

Sumber/*Source*: Kepolisian Daerah Provinsi Sulawesi Tenggara/*Regional Police of Sulawesi Tenggara Province*

https://sultra.bps.go.id

Tabel 4.4.3 / *Table* 4.4.3 Jumlah Tindak Pidana Khusus Menurut Jenis Kriminalitas, 2022–2023
Number of Special Crimes by Type of Crime, 2022–2023

Jenis Kriminalitas *Type of Crime*	Jumlah Tindak Pidana Khusus *Number of Special Crimes*	
	2022	2023
(1)	(2)	(3)
TP. KSDA Hayati dan Ekosistem	–	–
TP. ITE	36	40
TP. Karhutlah	–	–
TP. Kehutanan	4	6
TP. Kesehatan	–	–
TP. Korupsi	24	17
TP. Migas dan atau Perdagangan	22	33
TP. Minerba	–	–
TP. Pencucian Uang	–	1
TP. Penyiaran	–	1
TP. Perbankan dan TPPU	1	4
TP. Perikanan	–	–
TP. Perindustrian/Perdagangan	1	1
TP. Perlindungan Konsumen	1	–
TP. Pertambangan	18	25
TP. Transfer dana	–	–
TP. Jaminan Fidusia	12	4
TP. Tata Ruang dan atau TP. Perlindungan dan Pengelolaan Lingkungan Hidup	–	1
TP. Ilegal Loging	5	1
TP. Tambang Pasir	–	–
TP. Pelayaran	–	1
TP. Mata Uang	–	1
TP. Perkebunan	–	1
TP. Ketenaga Kerjaan	–	4
Sulawesi Tenggara	**127**	**141**

Sumber/*Source*: Kepolisian Daerah Provinsi Sulawesi Tenggara/*Regional Police of Sulawesi Tenggara Province*

https://sultra.bps.go.id

Tabel / *Table* 4.4.4 **Jumlah Tindak Pidana Khusus dan Penyelesaian Menurut Satuan/Subdit, 2022–2023**
Number of Crime Cases by Unit/Sub–directorate, 2022–2023

Satuan/ *Police Office*	Jumlah Tindak Pidana/ *Number of Crime Cases*		Jumlah Penyelesaian *Number of Cleared Crime Cases*	
	2022	2023	2022	2023
(1)	(2)	(3)	(4)	(5)
POLDA SULAWESI TENGGARA				
SUB. I INDAGSI	9	10	9	9
SUB. II EKSUS	11	8	9	11
SUB. III KORUPSI	6	8	6	11
SUB. IV TIPIDTER	20	24	17	23
SUB. V SIBER	32	29	38	27
RES KENDARI	4	10	2	6
RES KONAWE	12	8	11	5
RES KONSEL	1	4	1	1
RES KOLAKA	7	2	2	1
RES KOLUT	3	1	–	–
RES BOMBANA	3	7	3	8
RES MUNA	5	2	2	4
RES BAUBAU	4	5	3	4
RES BUTON	3	1	1	1
RES WAKATOBI	1	2	2	1
RES BUTON UTARA	2	2	1	2
RES KONAWE UTARA	4	17	3	7
RES KOLAKA TIMUR	–	1	–	–
RES BUTON TENGAH	–	–	–	–
Sulawesi Tenggara	**127**	**141**	**110**	**121**

Sumber/*Source*: Kepolisian Daerah Provinsi Sulawesi Tenggara/*Regional Police of Sulawesi Tenggara Province*

https://sultra.bps.go.id

Tabel 4.4.5 Jumlah Kasus Narkoba Menurut Satuan, 2019–2023
Table *Number of Drugs Crime Cases by Unit, 2019–2023*

Satuan/ *Police Office*	Jumlah Kasus Narkoba/*Number of Drugs Crime Cases*				
	2019	2020	2021	2022	2023
(1)	(2)	(3)	(4)	(5)	(6)
Polres Buton	2	3	2	3	3
Polres Muna	24	25	23	28	25
Polres Konawe	19	17	20	22	20
Polres Kolaka	28	30	36	37	33
Polres Konawe Selatan	10	18	13	18	14
Polres Bombana	11	18	21	26	18
Polres Wakatobi	2	4	2	2	2
Polres Kolaka Utara	12	17	14	16	13
Polres Buton Utara	–	3	4	6	11
Polres Konawe Utara	–	6	15	16	27
Polres Kolaka Timur	–	–	–	–	9
Polres Konawe Kepulauan	–	–	–	–	–
Polres Muna Barat	–	–	–	–	–
Polres Buton Tengah	–	–	–	–	1
Polres Buton Selatan	–	–	–	–	–
Polres Kota Kendari	36	102	110	138	90
Polres Kota Baubau	19	15	12	19	10
Dit Res Narkoba POLDA Sultra	72	134	123	107	92
Sulawesi Tenggara	**235**	**392**	**395**	**438**	**368**

Sumber/*Source*: Kepolisian Daerah Provinsi Sulawesi Tenggara/*Regional Police of Sulawesi Tenggara Province*

https://sultra.bps.go.id

Tabel / *Table* 4.4.6 Jumlah Tersangka Kasus Narkoba Menurut Satuan, 2019–2023
Number of Accused Drugs Crime by Unit, 2019–2023

Satuan/ *Police Office*	Jumlah Tersangka Kasus Narkoba/*Number of Accused Drugs Crime*				
	2019	2020	2021	2022	2023
(1)	(2)	(3)	(4)	(5)	(6)
Polres Buton	2	3	2	3	3
Polres Muna	34	35	29	36	36
Polres Konawe	24	18	23	30	20
Polres Kolaka	39	35	41	47	43
Polres Konawe Selatan	14	27	19	29	23
Polres Bombana	17	31	28	35	21
Polres Wakatobi	2	5	4	3	4
Polres Kolaka Utara	14	20	18	20	26
Polres Buton Utara	–	3	6	6	13
Polres Konawe Utara	–	6	15	19	28
Polres Kolaka Timur	–	–	–	–	10
Polres Konawe Kepulauan	–	–	–	–	–
Polres Muna Barat	–	–	–	–	–
Polres Buton Tengah	–	–	–	–	4
Polres Buton Selatan	–	–	–	–	–
Polres Kota Kendari	46	122	129	148	103
Polres Kota Baubau	15	20	13	24	10
Reskrim Umum POLDA Sultra	92	154	136	129	113
Sulawesi Tenggara	**299**	**479**	**463**	**529**	**457**

Sumber/*Source*: Kepolisian Daerah Provinsi Sulawesi Tenggara/*Regional Police of Sulawesi Tenggara Province*

https://sultra.bps.go.id

Tabel 4.4.7 / ***Table***

Jumlah Kasus Kecelakaan Lalu Lintas, Korban Kecelakaan Lalu Lintas, dan Nilai Kerugian Material Menurut Satuan Polisi (ribu rupiah), 2022[1] dan 2023

Number of Traffic Accident Cases, Traffic Accident Victims, and Value of Material Loss by Area Unit (thousand rupiah), 2022[1] and 2023

Satuan Polisi *Police Office*	2022				
	Jumlah Kasus *Number of Cases*	Jumlah Korban/*Number of Victims*			Nilai Kerugian Material *Value of Material Loss*
		Meninggal Dunia *Passed Away*	Luka Berat *Serious Injuries*	Luka Ringan *Minor Injuries*	
(1)	(2)	(3)	(4)	(5)	(6)
Polres Buton	78	16	–	106	146.950,0
Polres Muna	68	29	–	81	268.800,0
Polres Konawe	214	46	6	332	871.610,0
Polres Kolaka	146	37	7	216	717.150,0
Polres Konawe Selatan	93	23	29	145	221.550,0
Polrer Bombana	47	11	3	50	76.350,0
Polres Wakatobi	46	4	–	80	89.100,0
Polres Kolaka Utara	27	17	1	39	586.900,0
Polres Buton Utara	23	3	4	28	28.000,0
Polres Konawe Utara	62	16	–	81	559.900,0
Polres Baubau	179	22	–	204	249.200,0
Polresta Kendari	355	44	47	424	1.043.750,0
Jumlah/*Total*	**444**	**111**	**44**	**639**	**2.278.950,0**

https://sultra.bps.go.id

Lanjutan Tabel/*Continued Table* 4.4.7

Satuan Polisi *Police Office*	2023				
	Jumlah Kasus *Number of Cases*	Jumlah Korban/*Number of Victims*			Nilai Kerugian Material *Value of Material Loss*
		Meninggal Dunia *Passed Away*	Luka Berat *Serious Injuries*	Luka Ringan *Minor Injuries*	
(1)	(2)	(3)	(4)	(5)	(6)
Polres Buton	100	13	–	120	234.700,0
Polres Muna	96	38	–	128	405.900,0
Polres Konawe	274	66	20	441	1.350.500,0
Polres Kolaka	120	32	9	155	342.450,0
Polres Konawe Selatan	125	34	40	159	307.450,0
Polrer Bombana	63	12	1	97	69.400,0
Polres Wakatobi	43	6	4	57	57.800,0
Polres Kolaka Utara	31	18	5	33	235.600,0
Polres Buton Utara	24	7	15	12	361.600,0
Polres Konawe Utara	49	14	–	71	490.400,0
Polres Kolaka Timur	42	13	9	40	167.400,0
Polres Buton Tengah	37	9	3	49	42.300,0
Polres Baubau	227	23	1	287	616.100,0
Polresta Kendari	365	57	36	445	1.100.900,5
Jumlah/*Total*	**904**	**249**	**106**	**1.242**	**5.782.500,5**

Catatan/*Note*: [1] Jumlah satuan polisi pada tahun 2022 sebanyak 12 unit/*Number of police office in 2022 is 12 unit*
Sumber/*Source*: Kepolisian Daerah Provinsi Sulawesi Tenggara/*Regional Police of Sulawesi Tenggara Province*

https://sultra.bps.go.id

4.5 AGAMA DAN SOSIAL LAINNYA
RELIGION AND OTHER SOCIAL AFFAIRS

Tabel / *Table* 4.5.1 **Jumlah Jemaah Haji yang Diberangkatkan[1] ke Tanah Suci Mekah Menurut Kabupaten/Kota, 2021–2023**
Number of Hajj Pilgrims Departured[1] to the Holyland of Mecca by Regency/Municipality 2021–2023

Kabupaten/Kota *Regency/Municipality*	2021[2]	2022[3]	2023[4]
(1)	(2)	(3)	(4)
Buton	–	3	13
Muna	–	30	73
Konawe	–	72	141
Kolaka	–	161	368
Konawe Selatan	–	23	84
Bombana	–	47	115
Wakatobi	–	36	84
Kolaka Utara	–	87	123
Buton Utara	–	12	9
Konawe Utara	–	12	34
Kolaka Timur	–	60	228
Konawe Kepulauan	–	2	1
Muna Barat	–	9	17
Buton Tengah	–	11	36
Buton Selatan	–	...	21
Kota Kendari	–	296	626
Kota Baubau	–	60	173
Sulawesi Tenggara	–	921	2.146

Catatan/*Note*: [1] Melalui Kementerian Agama/*Managed by Ministry of Religious Affairs*

Sumber/*Source*: [2] Kementerian Agama, Keputusan Menteri Agama RI Nomor 660 Tahun 2021 Tentang Pembatalan Keberangkatan Jemaah Haji pada Penyelenggaraan Ibadah Haji Tahun 1442 H/2021 M/*Ministry of Religious Affairs, Decisional agreement of the Minister of Religious Affairs Number 660 of 2021 on the Cancellation of Organizing Hajj Pilgrims at the Implementation of Worship Hajj Year 1442 H/2021 M*

[3] Kementerian Agama (Direktorat Jenderal Penyelenggaraan Haji dan Umrah) per 9 Januari 2023/*Ministry of Religious Affairs (Directorate General of the Organization of Hajj and Umrah) per 9 January 2023*

[4] Kementerian Agama RI (Direktorat Jenderal Penyelenggaraan Haji dan Umrah) per 31 Januari 2024/*Ministry of Religious Affairs (Directorate General of the Organization of Hajj and Umrah) per 31 January 2024*

https://sultra.bps.go.id

Tabel 4.5.2 / *Table* 4.5.2 Nikah dan Cerai[1] Menurut Kabupaten/Kota, 2021–2023
Number of Marriages and Divorces[1] by Regency/Municipality, 2021–2023

Kabupaten/Kota *Regency/Municipality*	Nikah[2,3,4]/*Marriages[2,3,4]*		
	2021	2022	2023
(1)	(2)	(3)	(4)
Buton	966	929	779
Muna	1.598	1.351	1.283
Konawe	1.851	1.778	1.540
Kolaka	1.710	1.528	1.629
Konawe Selatan	1.947	1.729	1.603
Bombana	1.129	1.015	961
Wakatobi	913	905	692
Kolaka Utara	1.046	883	783
Buton Utara	415	410	326
Konawe Utara	387	356	324
Kolaka Timur	781	735	711
Konawe Kepulauan	203	189	223
Muna Barat	538	516	445
Buton Tengah	784	683	646
Buton Selatan	545	643	664
Kota Kendari	2.158	1.942	1.774
Kota Baubau	1.090	1.024	972
Sulawesi Tenggara	**18.061**	**16.616**	**15.355**

https://sultra.bps.go.id

Lanjutan Tabel/*Continued Table* 4.5.2

Kabupaten/Kota *Regency/Municipality*	Cerai[3,5] / *Divorces*[3,5]		
	2021		
	Cerai Talak *Divorce by Talak*	Cerai Gugat *Divorce by Petition*	Jumlah *Total*
(1)	(5)	(6)	(7)
Buton	63	210	273
Muna	114	379	493
Konawe	77	339	416
Kolaka	87	387	474
Konawe Selatan	73	257	330
Bombana	39	144	183
Wakatobi	44	123	167
Kolaka Utara	52	160	212
Buton Utara	...	...	...
Konawe Utara	...	...	...
Kolaka Timur	...	...	...
Konawe Kepulauan	...	...	...
Muna Barat	...	...	...
Buton Tengah	...	...	...
Buton Selatan	...	...	...
Kota Kendari	210	652	862
Kota Baubau	109	303	412
Sulawesi Tenggara	**868**	**2.954**	**3.822**

https://sultra.bps.go.id

Lanjutan Tabel/*Continued Table* 4.5.2

Kabupaten/Kota *Regency/Municipality*	Cerai[3,5] / *Divorces*[3,5]		
	2022		
	Cerai Talak *Divorce by Talak*	Cerai Gugat *Divorce by Petition*	Jumlah *Total*
(1)	(8)	(9)	(10)
Buton	72	236	308
Muna	107	365	472
Konawe	107	390	497
Kolaka	144	489	633
Konawe Selatan	67	258	325
Bombana	45	176	221
Wakatobi	46	173	219
Kolaka Utara	37	202	239
Buton Utara	...	...	...
Konawe Utara	...	...	...
Kolaka Timur	...	...	...
Konawe Kepulauan	...	...	...
Muna Barat	...	...	...
Buton Tengah	...	...	...
Buton Selatan	...	...	...
Kota Kendari	275	720	995
Kota Baubau	110	340	450
Sulawesi Tenggara	**1.010**	**3.349**	**4.359**

https://sultra.bps.go.id

Lanjutan Tabel/*Continued Table* 4.5.2

Kabupaten/Kota *Regency/Municipality*	Cerai[3,5] / *Divorces*[3,5]		
	2023		
	Cerai Talak *Divorce by Talak*	Cerai Gugat *Divorce by Petition*	Jumlah *Total*
(1)	(11)	(12)	(13)
Buton	100	240	340
Muna	98	346	444
Konawe	94	445	539
Kolaka	104	415	519
Konawe Selatan	73	267	340
Bombana	44	179	223
Wakatobi	40	167	207
Kolaka Utara	37	164	201
Buton Utara	...	...	...
Konawe Utara	...	...	...
Kolaka Timur	...	...	...
Konawe Kepulauan	...	...	...
Muna Barat	...	...	...
Buton Tengah	...	...	...
Buton Selatan	...	...	...
Kota Kendari	286	764	1.050
Kota Baubau	114	336	450
Sulawesi Tenggara	**990**	**3.323**	**4.313**

Catatan/*Note*:
[1] Data perceraian yang telah diputus oleh Pengadilan tetapi akta cerainya belum tercetak/*Divorce data that has been ruled but the divorce certificate has not been printed*
[2] Termasuk bedolan (nikah di luar KUA)/*Including registration conducted outside the Religious Affairs Office (KUA)*
[3] Hanya untuk yang beragama Islam/*Applies only for moslem*

Sumber/*Source*:
[4] Kementerian Agama RI (Dirjen Bimas Islam)/*Ministry of Religious Affairs (Directorate General of Islamic Community Guidance)*
[5] Mahkamah Agung (Dirjen Badan Peradilan Agama)/*The Supreme Court (Directorate General of Religious Justice Affairs)*

https://sultra.bps.go.id

Tabel 4.5.3 **Jumlah Perceraian[1] Menurut Kabupaten/Kota dan Faktor, 2023**
Table ***Number of Divorces[1] by Regency/Municipality and Factors, 2023***

Kabupaten/Kota *Regency/Municipality*	Zina *Adultery*	Mabuk *Alcohol Abuse*	Madat *Drug Abuse*	Judi *Gambling*	Meninggalkan Salah Satu Pihak *Spousal Abandonment*	Dihukum Penjara *Incarceration*
(1)	(2)	(3)	(4)	(5)	(6)	(7)
Buton	–	1	–	–	33	–
Muna	–	1	–	–	32	1
Konawe	–	–	1	–	106	3
Kolaka	–	–	–	–	8	–
Konawe Selatan	–	17	–	7	6	3
Bombana	–	9	1	1	56	3
Wakatobi	2	23	–	1	40	–
Kolaka Utara	–	8	–	3	37	1
Buton Utara	...	...	...	...	...	...
Konawe Utara	...	...	...	...	...	...
Kolaka Timur	...	...	...	...	...	...
Konawe Kepulauan	...	...	...	...	...	...
Muna Barat	...	...	...	...	...	...
Buton Tengah	...	...	...	...	...	...
Buton Selatan	...	...	...	...	...	...
Kota Kendari	–	12	2	4	146	3
Kota Baubau	–	3	–	1	83	2
Sulawesi Tenggara	**2**	**74**	**4**	**17**	**547**	**16**

https://sultra.bps.go.id

Lanjutan Tabel/*Continued Table* 4.5.3

Kabupaten/Kota *Regency/Municipality*	Poligami *Polygamy*	Kekerasan Dalam Rumah Tangga *Domestic Violence*	Cacat Badan *Disability*	Perselisihan dan Pertengkaran Terus Menerus *Constant Arguing*
(1)	(8)	(9)	(10)	(11)
Buton	–	3	–	249
Muna	1	8	1	345
Konawe	–	20	–	312
Kolaka	1	1	–	450
Konawe Selatan	–	36	–	217
Bombana	1	24	2	83
Wakatobi	1	8	–	77
Kolaka Utara	–	3	–	115
Buton Utara	...	...	...	...
Konawe Utara	...	...	...	...
Kolaka Timur	...	...	...	...
Konawe Kepulauan	...	...	...	...
Muna Barat	...	...	...	...
Buton Tengah	...	...	...	...
Buton Selatan	...	...	...	...
Kota Kendari	6	50	–	634
Kota Baubau	–	17	–	266
Sulawesi Tenggara	**10**	**170**	**3**	**2.748**

https://sultra.bps.go.id

Lanjutan Tabel/*Continued Table* 4.5.3

Kabupaten/Kota *Regency/Municipality*	Kawin Paksa *Forced Marriage*	Murtad *Apostate*	Ekonomi *Financial Problems*	Lain–lain *Others*	Jumlah *Total*
(1)	(12)	(13)	(14)	(15)	(16)
Buton	1	–	1	–	288
Muna	–	1	1	–	391
Konawe	–	5	1	–	448
Kolaka	–	4	1	–	465
Konawe Selatan	–	1	19	–	306
Bombana	1	–	5	–	186
Wakatobi	–	–	7	–	159
Kolaka Utara	–	–	7	–	174
Buton Utara	...	...	...	...	...
Konawe Utara	...	...	...	...	...
Kolaka Timur	...	...	...	...	...
Konawe Kepulauan	...	...	...	...	...
Muna Barat	...	...	...	...	...
Buton Tengah	...	...	...	...	...
Buton Selatan	...	...	...	...	...
Kota Kendari	–	10	9	–	876
Kota Baubau	–	2	6	–	380
Sulawesi Tenggara	**2**	**23**	**57**	**–**	**3.673**

Catatan/*Note*: [1] Data yang akta cerainya sudah tercetak/*Data for which the divorce certificate has been printed*
Sumber/*Source*: Mahkamah Agung (Dirjen Badan Peradilan Agama) per 6 Febuari 2024/ *The Supreme Court (Directorate General of Religious Justice Affairs) per 6 February 2024*

https://sultra.bps.go.id

Tabel 4.5.4 / ***Table***

Jumlah Penduduk Menurut Kabupaten/Kota dan Agama yang Dianut, 2023
Population by Regency/Municipality and Religion, 2023

Kabupaten/Kota *Regency/Municipality*	Islam	Protestan *Protestant*	Katolik *Catholic*	Hindu	Budha *Buddha*	Lainnya *Others*
(1)	(2)	(3)	(4)	(5)	(6)	(7)
Buton	116.332	260	686	1.502	1.025	–
Muna	220.959	1.012	5.995	365	1	3
Konawe	242.351	4.195	2.100	9.741	1.758	–
Kolaka	220.298	20.041	5.065	3.460	1.025	–
Konawe Selatan	252.026	4.451	2.150	15.424	3.471	–
Bombana	157.561	806	100	1.830	252	–
Wakatobi	115.677	26	10	2	–	2
Kolaka Utara	136.947	784	100	10	576	–
Buton Utara	64.425	117	98	1.020	–	–
Konawe Utara	58.737	718	481	2.092	23	–
Kolaka Timur	113.364	279	900	8.142	91	–
Konawe Kepulauan	36.315	–	375	82	–	–
Muna Barat	80.050	142	250	3.284	1.990	–
Buton Tengah	116.251	98	3.400	9	–	–
Buton Selatan	94.720	7	–	–	–	–
Kota Kendari	318.771	12.699	5.720	1.630	4.333	4
Kota Baubau	173.947	6.478	1.945	2.623	1.260	19
Sulawesi Tenggara	**2.518.731**	**52.113**	**29.375**	**51.216**	**15.805**	**28**

Sumber/*Source*: Kementerian Agama Provinsi Sulawesi Tenggara/ *Ministry of Religious Affairs of Sulawesi Tenggara Province*

https://sultra.bps.go.id

Tabel / *Table* 4.5.5 **Jumlah Tempat Peribadatan Menurut Kabupaten/Kota, 2023**
Number of Places of Worship by Regency/Municipality and Religion, 2023

Kabupaten/Kota *Regency/Municipality*	Masjid *Mosque*	Mushola *Pray Room*	Gereja Protestan *Protestant Church*	Gereja Katholik *Catholic Church*	Pura *Temple*	Vihara
(1)	(2)	(3)	(4)	(5)	(6)	(7)
Buton	143	34	3	4	16	1
Muna	234	35	16	9	2	2
Konawe	395	65	54	6	33	3
Kolaka	61	66	54	10	24	1
Konawe Selatan	417	169	60	12	94	6
Bombana	183	28	11	1	11	–
Wakatobi	174	37	1	–	–	–
Kolaka Utara	210	36	20	–	–	–
Buton Utara	94	15	4	3	8	–
Konawe Utara	150	1	10	3	16	1
Kolaka Timur	196	30	17	4	25	–
Konawe Kepulauan	75	1	–	1	1	–
Muna Barat	117	38	6	1	15	–
Buton Tengah	117	7	–	3	–	–
Buton Selatan	91	13	–	–	–	–
Kota Kendari	537	53	53	4	2	3
Kota Baubau	119	4	11	1	8	1
Sulawesi Tenggara	**3.313**	**632**	**320**	**62**	**255**	**18**

Sumber/*Source*: Kementerian Agama Provinsi Sulawesi Tenggara/ *Ministry of Religious Affairs of Sulawesi Tenggara Province*

https://sultra.bps.go.id

Tabel 4.5.6 / ***Table***

Jumlah Kejadian Bencana Alam Menurut Kabupaten/Kota, 2023

Number of Natural Disaster Events by Regency/Municipality, 2023

Kabupaten/Kota *Regency/Municipality*	Gempa Bumi *Earthquake*	Tsunami *Tsunami*	Gempa Bumi dan Tsunami *Earthquake and Tsunami*	Letusan Gunung Api *Volcanic Eruption*	Tanah Longsor *Landslide*
(1)	(2)	(3)	(4)	(5)	(6)
Buton	–	–	–	–	–
Muna	–	–	–	–	–
Konawe	–	–	–	–	–
Kolaka	–	–	–	–	–
Konawe Selatan	–	–	–	–	–
Bombana	–	–	–	–	–
Wakatobi	–	–	–	–	–
Kolaka Utara	–	–	–	–	–
Buton Utara	–	–	–	–	–
Konawe Utara	–	–	–	–	–
Kolaka Timur	–	–	–	–	–
Konawe Kepulauan	–	–	–	–	–
Muna Barat	–	–	–	–	–
Buton Tengah	–	–	–	–	–
Buton Selatan	–	–	–	–	–
Kota Kendari	–	–	–	–	–
Kota Baubau	–	–	–	–	–
Sulawesi Tenggara	**–**	**–**	**–**	**–**	**–**

https://sultra.bps.go.id

Lanjutan Tabel/*Continued Table* 4.5.6

Kabupaten/Kota *Regency/Municipality*	Banjir *Floods*	Kekeringan *Drought*	Kebakaran Hutan dan Lahan *Forest and Land Fires*	Angin Puting Beliung *Tornado*	Gelombang Pasang/ Abrasi *Tidal Wave/ Abrasion*
(1)	(7)	(8)	(9)	(10)	(11)
Buton	–	–	–	–	–
Muna	1	1	–	–	–
Konawe	–	1	1	3	1
Kolaka	1	–	–	–	–
Konawe Selatan	–	–	–	–	–
Bombana	–	–	–	–	–
Wakatobi	–	–	–	–	–
Kolaka Utara	–	–	–	–	–
Buton Utara	–	–	–	–	–
Konawe Utara	–	–	–	–	–
Kolaka Timur	1	1	–	–	–
Konawe Kepulauan	–	–	–	–	–
Muna Barat	–	–	–	–	–
Buton Tengah	–	–	–	–	–
Buton Selatan	–	–	–	–	–
Kota Kendari	–	–	–	1	–
Kota Baubau	–	–	–	–	–
Sulawesi Tenggara	**3**	**3**	**1**	**4**	**1**

Sumber/*Source*: Badan Nasional Penanggulangan Bencana/*National Agency for Disaster Countermeasure*

https://sultra.bps.go.id

Tabel / *Table* 4.5.7 **Jumlah Korban yang Diakibatkan Bencana Alam Menurut Kabupaten/Kota, 2023**
Number of Victims Due to Natural Disaster by Regency/Municipality, 2023

Kabupaten/Kota *Regency/Municipality*	Gempa Bumi *Earthquake*		
	Meninggal dan Hilang *Fatality and Missing*	Luka–luka *Casualty*	Terdampak dan Mengungsi *Affected and Evacuated*
(1)	(2)	(3)	(4)
Buton	–	–	–
Muna	–	–	–
Konawe	–	–	–
Kolaka	–	–	–
Konawe Selatan	–	–	–
Bombana	–	–	–
Wakatobi	–	–	–
Kolaka Utara	–	–	–
Buton Utara	–	–	–
Konawe Utara	–	–	–
Kolaka Timur	–	–	–
Konawe Kepulauan	–	–	–
Muna Barat	–	–	–
Buton Tengah	–	–	–
Buton Selatan	–	–	–
Kota Kendari	–	–	–
Kota Baubau	–	–	–
Sulawesi Tenggara	**–**	**–**	**–**

https://sultra.bps.go.id

Lanjutan Tabel/*Continued Table* 4.5.7

Kabupaten/Kota Regency/Municipality	Tsunami *Tsunami*		
	Meninggal dan Hilang *Fatality and Missing*	Luka–luka *Casualty*	Terdampak dan Mengungsi *Affected and Evacuated*
(1)	(5)	(6)	(7)
Buton	–	–	–
Muna	–	–	–
Konawe	–	–	–
Kolaka	–	–	–
Konawe Selatan	–	–	–
Bombana	–	–	–
Wakatobi	–	–	–
Kolaka Utara	–	–	–
Buton Utara	–	–	–
Konawe Utara	–	–	–
Kolaka Timur	–	–	–
Konawe Kepulauan	–	–	–
Muna Barat	–	–	–
Buton Tengah	–	–	–
Buton Selatan	–	–	–
Kota Kendari	–	–	–
Kota Baubau	–	–	–
Sulawesi Tenggara	**–**	**–**	**–**

https://sultra.bps.go.id

Lanjutan Tabel/*Continued Table* 4.5.7

Kabupaten/Kota *Regency/Municipality*	Gempa Bumi dan Tsunami *Earthquake and Tsunami*		
	Meninggal dan Hilang *Fatality and Missing*	Luka–luka *Casualty*	Terdampak dan Mengungsi *Affected and Evacuated*
(1)	(8)	(9)	(10)
Buton	–	–	–
Muna	–	–	–
Konawe	–	–	–
Kolaka	–	–	–
Konawe Selatan	–	–	–
Bombana	–	–	–
Wakatobi	–	–	–
Kolaka Utara	–	–	–
Buton Utara	–	–	–
Konawe Utara	–	–	–
Kolaka Timur	–	–	–
Konawe Kepulauan	–	–	–
Muna Barat	–	–	–
Buton Tengah	–	–	–
Buton Selatan	–	–	–
Kota Kendari	–	–	–
Kota Baubau	–	–	–
Sulawesi Tenggara	**–**	**–**	**–**

https://sultra.bps.go.id

Lanjutan Tabel/*Continued Table* 4.5.7

Kabupaten/Kota *Regency/Municipality*	Letusan Gunung Api *Volcanic Eruption*		
	Meninggal dan Hilang *Fatality and Missing*	Luka–luka *Casualty*	Terdampak dan Mengungsi *Affected and Evacuated*
(1)	(11)	(12)	(13)
Buton	–	–	–
Muna	–	–	–
Konawe	–	–	–
Kolaka	–	–	–
Konawe Selatan	–	–	–
Bombana	–	–	–
Wakatobi	–	–	–
Kolaka Utara	–	–	–
Buton Utara	–	–	–
Konawe Utara	–	–	–
Kolaka Timur	–	–	–
Konawe Kepulauan	–	–	–
Muna Barat	–	–	–
Buton Tengah	–	–	–
Buton Selatan	–	–	–
Kota Kendari	–	–	–
Kota Baubau	–	–	–
Sulawesi Tenggara	**–**	**–**	**–**

https://sultra.bps.go.id

Lanjutan Tabel/*Continued Table* 4.5.7

Kabupaten/Kota *Regency/Municipality*	Tanah Longsor *Landslide*		
	Meninggal dan Hilang *Fatality and Missing*	Luka–luka *Casualty*	Terdampak dan Mengungsi *Affected and Evacuated*
(1)	(14)	(15)	(16)
Buton	–	–	–
Muna	–	–	–
Konawe	–	–	–
Kolaka	–	–	–
Konawe Selatan	–	–	–
Bombana	–	–	–
Wakatobi	–	–	–
Kolaka Utara	–	–	–
Buton Utara	–	–	–
Konawe Utara	–	–	–
Kolaka Timur	–	–	–
Konawe Kepulauan	–	–	–
Muna Barat	–	–	–
Buton Tengah	–	–	–
Buton Selatan	–	–	–
Kota Kendari	–	–	–
Kota Baubau	–	–	–
Sulawesi Tenggara	**–**	**–**	**–**

https://sultra.bps.go.id

Lanjutan Tabel/*Continued Table* 4.5.7

Kabupaten/Kota *Regency/Municipality*	Banjir *Floods*		
	Meninggal dan Hilang *Fatality and Missing*	Luka–luka *Casualty*	Terdampak dan Mengungsi *Affected and Evacuated*
(1)	(17)	(18)	(19)
Buton	–	–	–
Muna	–	–	232
Konawe	–	–	–
Kolaka	–	–	5.665
Konawe Selatan	–	–	–
Bombana	–	–	–
Wakatobi	–	–	–
Kolaka Utara	–	–	–
Buton Utara	–	–	–
Konawe Utara	–	–	–
Kolaka Timur	–	–	35
Konawe Kepulauan	–	–	–
Muna Barat	–	–	–
Buton Tengah	–	–	–
Buton Selatan	–	–	–
Kota Kendari	–	–	–
Kota Baubau	–	–	–
Sulawesi Tenggara	**–**	**–**	**5.932**

https://sultra.bps.go.id

Lanjutan Tabel/*Continued Table* 4.5.7

Kabupaten/Kota *Regency/Municipality*	Kekeringan *Drought*		
	Meninggal dan Hilang *Fatality and Missing*	Luka–luka *Casualty*	Terdampak dan Mengungsi *Affected and Evacuated*
(1)	(20)	(21)	(22)
Buton	–	–	–
Muna	–	–	48.465
Konawe	–	–	18.140
Kolaka	–	–	–
Konawe Selatan	–	–	–
Bombana	–	–	–
Wakatobi	–	–	–
Kolaka Utara	–	–	–
Buton Utara	–	–	–
Konawe Utara	–	–	–
Kolaka Timur	–	–	3.060
Konawe Kepulauan	–	–	–
Muna Barat	–	–	–
Buton Tengah	–	–	–
Buton Selatan	–	–	–
Kota Kendari	–	–	–
Kota Baubau	–	–	–
Sulawesi Tenggara	**–**	**–**	**69.665**

https://sultra.bps.go.id

Lanjutan Tabel/*Continued Table* 4.5.7

Kabupaten/Kota *Regency/Municipality*	Kebakaran Hutan dan Lahan *Forest and Land Fires*		
	Meninggal dan Hilang *Fatality and Missing*	Luka–luka *Casualty*	Terdampak dan Mengungsi *Affected and Evacuated*
(1)	(23)	(24)	(25)
Buton	–	–	–
Muna	–	–	–
Konawe	–	–	–
Kolaka	–	–	–
Konawe Selatan	–	–	–
Bombana	–	–	–
Wakatobi	–	–	–
Kolaka Utara	–	–	–
Buton Utara	–	–	–
Konawe Utara	–	–	–
Kolaka Timur	–	–	–
Konawe Kepulauan	–	–	–
Muna Barat	–	–	–
Buton Tengah	–	–	–
Buton Selatan	–	–	–
Kota Kendari	–	–	–
Kota Baubau	–	–	–
Sulawesi Tenggara	**–**	**–**	**–**

https://sultra.bps.go.id

Lanjutan Tabel/*Continued Table* 4.5.7

Kabupaten/Kota *Regency/Municipality*	Cuaca Ekstrem *Extreme Weather*		
	Meninggal dan Hilang *Fatality and Missing*	Luka–luka *Casualty*	Terdampak dan Mengungsi *Affected and Evacuated*
(1)	(26)	(27)	(28)
Buton	–	–	–
Muna	–	–	–
Konawe	1	4	591
Kolaka	–	–	–
Konawe Selatan	–	–	–
Bombana	–	–	–
Wakatobi	–	–	–
Kolaka Utara	–	–	–
Buton Utara	–	–	–
Konawe Utara	–	–	–
Kolaka Timur	–	–	–
Konawe Kepulauan	–	–	–
Muna Barat	–	–	–
Buton Tengah	–	–	–
Buton Selatan	–	–	–
Kota Kendari	1	2	2.522
Kota Baubau	–	–	–
Sulawesi Tenggara	**2**	**6**	**3.113**

https://sultra.bps.go.id

Lanjutan Tabel/*Continued Table* 4.5.7

Kabupaten/Kota Regency/Municipality	Gelombang Pasang/Abrasi *Tidal Wave/ Abrasion*		
	Meninggal dan Hilang *Fatality and Missing*	Luka–luka *Casualty*	Terdampak dan Mengungsi *Affected and Evacuated*
(1)	(29)	(30)	(31)
Buton	–	–	–
Muna	–	–	–
Konawe	–	–	46
Kolaka	–	–	–
Konawe Selatan	–	–	–
Bombana	–	–	–
Wakatobi	–	–	–
Kolaka Utara	–	–	–
Buton Utara	–	–	–
Konawe Utara	–	–	–
Kolaka Timur	–	–	–
Konawe Kepulauan	–	–	–
Muna Barat	–	–	–
Buton Tengah	–	–	–
Buton Selatan	–	–	–
Kota Kendari	–	–	–
Kota Baubau	–	–	–
Sulawesi Tenggara	**–**	**–**	**46**

Sumber/*Source*: Badan Nasional Penanggulangan Bencana/*National Agency for Disaster Countermeasure*

https://sultra.bps.go.id

Tabel 4.5.8 / ***Table***

Jumlah Kerusakan Rumah yang Diakibatkan Bencana Alam Menurut Kabupaten/Kota, 2023

Number of Damaged Houses Due to Natural Disaster by Regency/Municipality, 2023

Kabupaten/Kota *Regency/Municipality*	Gempa Bumi *Earthquake*			
	Rusak Berat *Severly Damaged*	Rusak Sedang *Damaged*	Rusak Ringan *Lightly Damaged*	Terendam *Sumberged*
(1)	(2)	(3)	(4)	(5)
Buton	–	–	–	–
Muna	–	–	–	–
Konawe	–	–	–	–
Kolaka	–	–	–	–
Konawe Selatan	–	–	–	–
Bombana	–	–	–	–
Wakatobi	–	–	–	–
Kolaka Utara	–	–	–	–
Buton Utara	–	–	–	–
Konawe Utara	–	–	–	–
Kolaka Timur	–	–	–	–
Konawe Kepulauan	–	–	–	–
Muna Barat	–	–	–	–
Buton Tengah	–	–	–	–
Buton Selatan	–	–	–	–
Kota Kendari	–	–	–	–
Kota Baubau	–	–	–	–
Sulawesi Tenggara	**–**	**–**	**–**	**–**

https://sultra.bps.go.id

Lanjutan Tabel/*Continued Table* 4.5.8

Kabupaten/Kota *Regency/Municipality*	Tsunami *Tsunami*			
	Rusak Berat *Severly Damaged*	Rusak Sedang *Damaged*	Rusak Ringan *Lightly Damaged*	Terendam *Sumberged*
(1)	(6)	(7)	(8)	(9)
Buton	–	–	–	–
Muna	–	–	–	–
Konawe	–	–	–	–
Kolaka	–	–	–	–
Konawe Selatan	–	–	–	–
Bombana	–	–	–	–
Wakatobi	–	–	–	–
Kolaka Utara	–	–	–	–
Buton Utara	–	–	–	–
Konawe Utara	–	–	–	–
Kolaka Timur	–	–	–	–
Konawe Kepulauan	–	–	–	–
Muna Barat	–	–	–	–
Buton Tengah	–	–	–	–
Buton Selatan	–	–	–	–
Kota Kendari	–	–	–	–
Kota Baubau	–	–	–	–
Sulawesi Tenggara	**–**	**–**	**–**	**–**

https://sultra.bps.go.id

Lanjutan Tabel/*Continued Table* 4.5.8

Kabupaten/Kota *Regency/Municipality*	Gempa Bumi dan Tsunami *Earthquake and Tsunami*			
	Rusak Berat *Severly Damaged*	Rusak Sedang *Damaged*	Rusak Ringan *Lightly Damaged*	Terendam *Sumberged*
(1)	(10)	(11)	(12)	(13)
Buton	–	–	–	–
Muna	–	–	–	–
Konawe	–	–	–	–
Kolaka	–	–	–	–
Konawe Selatan	–	–	–	–
Bombana	–	–	–	–
Wakatobi	–	–	–	–
Kolaka Utara	–	–	–	–
Buton Utara	–	–	–	–
Konawe Utara	–	–	–	–
Kolaka Timur	–	–	–	–
Konawe Kepulauan	–	–	–	–
Muna Barat	–	–	–	–
Buton Tengah	–	–	–	–
Buton Selatan	–	–	–	–
Kota Kendari	–	–	–	–
Kota Baubau	–	–	–	–
Sulawesi Tenggara	**–**	**–**	**–**	**–**

https://sultra.bps.go.id

Lanjutan Tabel/*Continued Table* 4.5.8

Kabupaten/Kota *Regency/Municipality*	Letusan Gunung Api *Volcanic Eruption*			
	Rusak Berat *Severly Damaged*	Rusak Sedang *Damaged*	Rusak Ringan *Lightly Damaged*	Terendam *Sumberged*
(1)	(14)	(15)	(16)	(17)
Buton	–	–	–	–
Muna	–	–	–	–
Konawe	–	–	–	–
Kolaka	–	–	–	–
Konawe Selatan	–	–	–	–
Bombana	–	–	–	–
Wakatobi	–	–	–	–
Kolaka Utara	–	–	–	–
Buton Utara	–	–	–	–
Konawe Utara	–	–	–	–
Kolaka Timur	–	–	–	–
Konawe Kepulauan	–	–	–	–
Muna Barat	–	–	–	–
Buton Tengah	–	–	–	–
Buton Selatan	–	–	–	–
Kota Kendari	–	–	–	–
Kota Baubau	–	–	–	–
Sulawesi Tenggara	**–**	**–**	**–**	**–**

https://sultra.bps.go.id

Lanjutan Tabel/*Continued Table* 4.5.8

Kabupaten/Kota *Regency/Municipality*	Tanah Longsor *Landslide*			
	Rusak Berat *Severly Damaged*	Rusak Sedang *Damaged*	Rusak Ringan *Lightly Damaged*	Terendam *Sumberged*
(1)	(18)	(19)	(20)	(21)
Buton	–	–	–	–
Muna	–	–	–	–
Konawe	–	–	–	–
Kolaka	–	–	–	–
Konawe Selatan	–	–	–	–
Bombana	–	–	–	–
Wakatobi	–	–	–	–
Kolaka Utara	–	–	–	–
Buton Utara	–	–	–	–
Konawe Utara	–	–	–	–
Kolaka Timur	–	–	–	–
Konawe Kepulauan	–	–	–	–
Muna Barat	–	–	–	–
Buton Tengah	–	–	–	–
Buton Selatan	–	–	–	–
Kota Kendari	–	–	–	–
Kota Baubau	–	–	–	–
Sulawesi Tenggara	**–**	**–**	**–**	**–**

https://sultra.bps.go.id

Lanjutan Tabel/*Continued Table* 4.5.8

Kabupaten/Kota *Regency/Municipality*	Banjir *Flood*			
	Rusak Berat *Severly Damaged*	Rusak Sedang *Damaged*	Rusak Ringan *Lightly Damaged*	Terendam *Sumberged*
(1)	(22)	(23)	(24)	(25)
Buton	–	–	–	–
Muna	–	–	–	58
Konawe	–	–	–	–
Kolaka	–	–	–	1.133
Konawe Selatan	–	–	–	–
Bombana	–	–	–	–
Wakatobi	–	–	–	–
Kolaka Utara	–	–	–	–
Buton Utara	–	–	–	–
Konawe Utara	–	–	–	–
Kolaka Timur	–	–	–	7
Konawe Kepulauan	–	–	–	–
Muna Barat	–	–	–	–
Buton Tengah	–	–	–	–
Buton Selatan	–	–	–	–
Kota Kendari	–	–	–	–
Kota Baubau	–	–	–	–
Sulawesi Tenggara	**–**	**–**	**–**	**1.198**

https://sultra.bps.go.id

Lanjutan Tabel/*Continued Table* 4.5.8

Kabupaten/Kota *Regency/Municipality*	Kekeringan *Drought*			
	Rusak Berat *Severly Damaged*	Rusak Sedang *Damaged*	Rusak Ringan *Lightly Damaged*	Terendam *Sumberged*
(1)	(26)	(27)	(28)	(29)
Buton	–	–	–	–
Muna	–	–	–	–
Konawe	–	–	–	–
Kolaka	–	–	–	–
Konawe Selatan	–	–	–	–
Bombana	–	–	–	–
Wakatobi	–	–	–	–
Kolaka Utara	–	–	–	–
Buton Utara	–	–	–	–
Konawe Utara	–	–	–	–
Kolaka Timur	–	–	–	–
Konawe Kepulauan	–	–	–	–
Muna Barat	–	–	–	–
Buton Tengah	–	–	–	–
Buton Selatan	–	–	–	–
Kota Kendari	–	–	–	–
Kota Baubau	–	–	–	–
Sulawesi Tenggara	**–**	**–**	**–**	**–**

https://sultra.bps.go.id

Lanjutan Tabel/*Continued Table* 4.5.8

Kabupaten/Kota Regency/Municipality	Kebekaran Hutan dan Lahan *Forest and Land Fires*			
	Rusak Berat *Severly Damaged*	Rusak Sedang *Damaged*	Rusak Ringan *Lightly Damaged*	Terendam *Sumberged*
(1)	(30)	(31)	(32)	(33)
Buton	–	–	–	–
Muna	–	–	–	–
Konawe	–	–	–	–
Kolaka	–	–	–	–
Konawe Selatan	–	–	–	–
Bombana	–	–	–	–
Wakatobi	–	–	–	–
Kolaka Utara	–	–	–	–
Buton Utara	–	–	–	–
Konawe Utara	–	–	–	–
Kolaka Timur	–	–	–	–
Konawe Kepulauan	–	–	–	–
Muna Barat	–	–	–	–
Buton Tengah	–	–	–	–
Buton Selatan	–	–	–	–
Kota Kendari	–	–	–	–
Kota Baubau	–	–	–	–
Sulawesi Tenggara	**–**	**–**	**–**	**–**

https://sultra.bps.go.id

Lanjutan Tabel/*Continued Table* 4.5.8

Kabupaten/Kota *Regency/Municipality*	Cuaca Ekstrem *Extreme Weather*			
	Rusak Berat *Severly Damaged*	Rusak Sedang *Damaged*	Rusak Ringan *Lightly Damaged*	Terendam *Sumberged*
(1)	(34)	(35)	(36)	(37)
Buton	–	–	–	–
Muna	–	–	–	–
Konawe	2	–	–	–
Kolaka	–	–	–	–
Konawe Selatan	–	–	–	–
Bombana	–	–	–	–
Wakatobi	–	–	–	–
Kolaka Utara	–	–	–	–
Buton Utara	–	–	–	–
Konawe Utara	–	–	–	–
Kolaka Timur	–	–	–	–
Konawe Kepulauan	–	–	–	–
Muna Barat	–	–	–	–
Buton Tengah	–	–	–	–
Buton Selatan	–	–	–	–
Kota Kendari	–	–	–	–
Kota Baubau	–	–	–	–
Sulawesi Tenggara	**2**	**–**	**–**	**–**

https://sultra.bps.go.id

Lanjutan Tabel/*Continued Table* 4.5.8

Kabupaten/Kota *Regency/Municipality*	Gelombang Pasang/Abrasi *Tidal Wave/Abrasion*			
	Rusak Berat *Severly Damaged*	Rusak Sedang *Damaged*	Rusak Ringan *Lightly Damaged*	Terendam *Sumberged*
(1)	(38)	(39)	(40)	(41)
Buton	–	–	–	–
Muna	–	–	–	–
Konawe	1	1	–	–
Kolaka	–	–	–	–
Konawe Selatan	–	–	–	–
Bombana	–	–	–	–
Wakatobi	–	–	–	–
Kolaka Utara	–	–	–	–
Buton Utara	–	–	–	–
Konawe Utara	–	–	–	–
Kolaka Timur	–	–	–	–
Konawe Kepulauan	–	–	–	–
Muna Barat	–	–	–	–
Buton Tengah	–	–	–	–
Buton Selatan	–	–	–	–
Kota Kendari	–	–	–	–
Kota Baubau	–	–	–	–
Sulawesi Tenggara	**1**	**1**	**–**	**–**

Sumber/*Source*: Badan Nasional Penanggulangan Bencana/*National Agency for Disaster Countermeasure*

https://sultra.bps.go.id

Tabel / *Table* 4.5.9 **Jumlah Desa[1]/Kelurahan yang Mengalami Bencana Alam[2] Menurut Kabupaten/Kota, 2019–2021**
Number of Villages[1] that Had Natural Disaster[2] by Regency/Municipality, 2019–2021

Kabupaten/Kota *Regency/Municipality*	Banjir/*Flood*		
	2019	2020	2021
(1)	(2)	(3)	(4)
Buton	4	6	3
Muna	8	4	–
Konawe	51	179	49
Kolaka	17	14	12
Konawe Selatan	60	32	22
Bombana	34	39	39
Wakatobi	1	–	–
Kolaka Utara	24	19	16
Buton Utara	16	6	5
Konawe Utara	51	51	30
Kolaka Timur	33	43	18
Konawe Kepulauan	5	11	3
Muna Barat	–	3	3
Buton Tengah	–	1	1
Buton Selatan	–	1	1
Kota Kendari	27	10	17
Kota Baubau	6	3	4
Sulawesi Tenggara	**336**	**422**	**223**

https://sultra.bps.go.id

Lanjutan Tabel/*Continued Table* 4.5.9

Kabupaten/Kota *Regency/Municipality*	Gempa Bumi/*Earthquake*		
	2019	2020	2021
(1)	(5)	(6)	(7)
Buton	–	–	–
Muna	–	2	–
Konawe	29	–	–
Kolaka	1	–	5
Konawe Selatan	–	–	3
Bombana	–	–	–
Wakatobi	–	–	–
Kolaka Utara	–	6	–
Buton Utara	3	1	1
Konawe Utara	–	11	–
Kolaka Timur	–	–	–
Konawe Kepulauan	4	–	–
Muna Barat	–	–	–
Buton Tengah	–	–	–
Buton Selatan	–	–	–
Kota Kendari	33	3	2
Kota Baubau	–	–	–
Sulawesi Tenggara	**70**	**23**	**11**

https://sultra.bps.go.id

Lanjutan Tabel/*Continued Table* 4.5.9

Kabupaten/Kota Regency/Municipality	Tanah Longsor/Landslide		
	2019	2020	2021
(1)	(8)	(9)	(10)
Buton	–	–	–
Muna	2	–	1
Konawe	6	15	7
Kolaka	–	1	–
Konawe Selatan	2	3	2
Bombana	7	2	1
Wakatobi	–	–	–
Kolaka Utara	15	8	10
Buton Utara	2	1	–
Konawe Utara	8	22	5
Kolaka Timur	7	2	2
Konawe Kepulauan	–	1	–
Muna Barat	–	–	–
Buton Tengah	–	–	–
Buton Selatan	–	–	1
Kota Kendari	20	7	12
Kota Baubau	2	–	2
Sulawesi Tenggara	**71**	**62**	**43**

Catatan/*Note*: [1] Desa pada tabel ini termasuk Unit Permukiman Transmigrasi (UPT) yang masih dibina oleh kementerian terkait dan nagari di Provinsi Sumatera Barat/*Villages in this table are included in Transmigration Settlement Unit which is still fostered by the relevant ministries and the nagari in the Province of Sumatera Barat*

[2] Kejadian dalam setahun sebelum tahun pencacahan/*Occurrence in the last one year before the enumeration year*

Sumber/*Source*: Badan Pusat Statistik, Pendataan Potensi Desa (Podes)/*BPS–Statistics Indonesia, Village Potential Data Collecting*

https://sultra.bps.go.id

Tabel 4.5.10 / ***Table***
Jumlah Keluarga Penerima Manfaat (KPM) dan Anggaran Bantuan Sosial Pangan Menurut Kabupaten/Kota, 2023
Number of Beneficiary Family and Food Social Assistance Budget by Regency/Municipality, 2023

Kabupaten/Kota *Regency/Municipality*	Jumlah Penerima Bantuan (kepala keluarga) *Number of Beneficiaries (head of household)*		Jumlah Anggaran (rupiah) *Budget Amount (rupiahs)*	
	Rencana *Planning*	Realisasi *Realization*	Rencana *Planning*	Realisasi *Realization*
(1)	(2)	(3)	(4)	(5)
Buton	116.228	113.158	20.333.800.000	19.688.800.000
Muna	114.686	111.561	47.781.800.000	46.508.000.000
Konawe	78.312	76.219	46.931.600.000	45.640.600.000
Kolaka	126.604	123.403	31.613.800.000	30.754.000.000
Konawe Selatan	68.473	66.355	51.202.800.000	49.865.400.000
Bombana	54.639	50.602	27.618.800.000	26.740.400.000
Wakatobi	72.350	70.063	23.355.800.000	21.649.600.000
Kolaka Utara	36.136	35.169	29.528.600.000	28.590.400.000
Buton Utara	24.916	23.949	14.591.400.000	14.199.000.000
Konawe Utara	63.184	61.101	10.126.600.000	9.731.000.000
Kolaka Timur	14.932	14.415	25.997.600.000	25.123.800.000
Konawe Kepulauan	52.133	50.682	6.020.800.000	5.813.200.000
Muna Barat	38.549	37.022	20.969.600.000	20.386.800.000
Buton Tengah	27.947	26.347	15.546.400.000	14.930.600.000
Buton Selatan	104.561	100.387	11.308.800.000	10.630.200.000
Kota Kendari	64.127	61.987	44.706.800.000	42.887.200.000
Kota Baubau	1.107.968	1.071.020	26.252.400.000	25.367.200.000
Sulawesi Tenggara	**1.108**	**1.071**	**453.887.400.000**	**438.506.200.000**

Sumber/*Source*: Kementerian Sosial/*Ministry of Social Affairs*

https://sultra.bps.go.id

4.6 KEMISKINAN DAN PEMBANGUNAN MANUSIA
POVERTY AND HUMAN DEVELOPMENT

Tabel / *Table* 4.6.1 **Garis Kemiskinan, Jumlah, dan Persentase Penduduk Miskin, 2016–2023**
Poverty Line, Number, and Percentage of Poor People, 2016–2023

Tahun *Year*	Garis Kemiskinan (rupiah/kapita/bulan) *Poverty Line (rupiah/capita/month)*		Jumlah Penduduk Miskin (000) *Number of Poor People (housand)*		
	Perkotaan *Urban*	Perdesaan *Rural*	Perkotaan *Urban*	Perdesaan *Rural*	Perkotaan+Perdesaan *Urban+Rural*
(1)	(2)	(3)	(4)	(5)	(6)
2016–Maret/*March*	289.827	271.961	51,01	275,86	326,86
2016–September/*September*	294.286	276.978	53,18	274,11	327,29
2017–Maret/*March*	297.829	279.739	62,75	268,96	331,71
2017–September/*September*	308.624	295.496	67,96	245,19	313,16
2018–Maret/*March*	311.241	298.702	66,41	240,69	307,1
2018–September/*September*	324.276	311.592	70,05	231,8	301,85
2019–Maret/*March*	336.877	321.197	71,82	230,76	302,58
2019–September/*September*	356.235	340.065	72,58	227,38	299,97
2020–Maret/*March*	366.063	350.019	76,93	224,89	301,82
2020–September/*September*	383.839	360.123	73,22	244,1	317,32
2021–Maret/*March*	394.183	369.824	75,05	243,65	318,7
2021–September/*September*	410.332	385.845	71,02	252,25	323,26
2022–Maret/*March*	420.442	394.734	69,94	239,85	309,79
2022–September/*September*	451.180	421.684	73,71	241,04	314,74
2023–Maret/*March*	463.387	431.962	79,89	241,64	321,53
2023–September/*September*	...	...	...	...	...

https://sultra.bps.go.id

Lanjutan Tabel/*Continued Table* 4.6.1

Tahun *Year*	Persentase Penduduk Miskin (persen) *Percentage of Poor People (percent)*		
	Perkotaan *Urban*	Perdesaan *Rural*	Perkotaan+Perdesaan *Urban+Rural*
(1)	(7)	(8)	(9)
2016–Maret/*March*	6,74	15,49	12,88
2016–September/*September*	6,87	15,31	12,77
2017–Maret/*March*	7,56	15,29	12,81
2017–September/*September*	7,14	14,74	11,97
2018–Maret/*March*	6,56	14,77	11,63
2018–September/*September*	6,87	14,07	11,32
2019–Maret/*March*	6,81	14,09	11,24
2019–September/*September*	6,81	13,77	11,04
2020–Maret/*March*	7,14	13,5	11
2020–September/*September*	7,62	13,93	11,69
2021–Maret/*March*	7,66	13,89	11,66
2021–September/*September*	7,14	14,34	11,74
2022–Maret/*March*	6,95	13,57	11,17
2022–September/*September*	7,22	13,6	11,27
2023–Maret/*March*	7,4	13,94	11,43
2023–September/*September*	...	...	...

Catatan/*Note*: September 2023 tidak dilakukan penghitungan kemiskinan/*In September 2023, poverty calculations will not be carried out*

Sumber/*Source*: Badan Pusat Statistik, Survei Sosial Ekonomi Nasional/*BPS–Statistics Indonesia, National Socioeconomic Survey*

https://sultra.bps.go.id

Tabel / *Table* 4.6.2 **Jumlah dan Persentase Penduduk Miskin Menurut Kabupaten/Kota, 2022 dan 2023**
Number and Percentage of Poor People by Regency/Municipality, 2022 and 2023

Kabupaten/Kota *Regency/Municipality*	Jumlah Penduduk Miskin[1](ribu jiwa) *Number of Poor People (thousand people)*		Persentase Penduduk Miskin[1] *Percentage of Poor People*	
	2022	2023	2022	2023
(1)	(2)	(3)	(4)	(5)
Buton	13,61	14,15	13,27	13,77
Muna	30,48	32,24	13,41	14,07
Konawe	32,09	33,09	12,75	13,02
Kolaka	31,56	32,96	11,51	11,8
Konawe Selatan	35,79	36,84	11,08	11,26
Bombana	19,21	20,52	10,26	10,73
Wakatobi	15,01	15,34	14,55	14,81
Kolaka Utara	20,63	21,79	13,08	13,57
Buton Utara	9,13	9,09	14,26	14,06
Konawe Utara	9,02	9,01	13,72	13,48
Kolaka Timur	19,33	20,41	13,57	14,04
Konawe Kepulauan	5,47	5,44	16,15	15,9
Muna Barat	11,56	11,81	13,85	14,03
Buton Tengah	13,92	14,46	14,9	15,43
Buton Selatan	11,57	11,88	14,41	14,76
Kota Kendari	18,72	19,24	4,57	4,59
Kota Baubau	12,69	13,29	7,31	7,53
Sulawesi Tenggara	**309,79**	**321,53**	**11,17**	**11,43**

Catatan/*Note*: [1] Referensi waktu adalah Maret/*Time reference applied is March*
[r] Angka revisi/*Revised figures*
Sumber/*Source*: Badan Pusat Statistik, Survei Sosial Ekonomi Nasional/*BPS–Statistics Indonesia, National Socioeconomic Survey*

https://sultra.bps.go.id

Tabel / *Table* 4.6.3 Indeks Kedalaman Kemiskinan dan Indeks Keparahan Kemiskinan Menurut Daerah, 2016–2023
Poverty Gap Index and Poverty Severity Index by Region, 2016–2023

Tahun / *Year*	Indeks Kedalaman Kemiskinan / *Poverty Gap Index*			Indeks Keparahan Kemiskinan / *Poverty Severity Index*		
	Perkotaan / *Urban*	Perdesaan / *Rural*	Perkotaan+ Perdesaan / *Urban+ Rural*	Perkotaan / *Urban*	Perdesaan / *Rural*	Perkotaan+ Perdesaan / *Urban+ Rural*
(1)	(2)	(3)	(4)	(5)	(6)	(7)
2016–Maret/*March*	1,32	3,37	2,76	0,44	1,09	0,90
2016–September/*September*	1,14	2,35	1,98	0,29	0,53	0,46
2017–Maret/*March*	0,95	2,3	1,87	0,24	0,54	0,44
2017–September/*September*	1,18	2,61	2,30	0,27	0,67	0,52
2018–Maret/*March*	0,73	2,86	2,04	0,13	0,76	0,52
2018–September/*September*	1,26	2,6	2,09	0,28	0,71	0,55
2019–Maret/*March*	1,35	2,79	2,23	0,34	0,74	0,59
2019–September/*September*	1,45	2,74	2,23	0,4	0,72	0,59
2020–Maret/*March*	1,35	2,48	2,04	0,34	0,65	0,53
2020–September/*September*	1,66	2,54	2,23	0,61	0,70	0,67
2021–Maret/*March*	1,33	2,62	2,16	0,32	0,69	0,56
2021–September/*September*	1,32	3,02	2,4	0,35	0,88	0,69
2022–Maret/*March*	1,03	2,27	1,82	0,22	0,53	0,42
2022–September/*September*	0,91	2,7	2,05	0,19	0,7	0,51
2023–Maret/*March*	1,08	2,51	1,96	0,23	0,64	0,48
2023–September/*September*	...	...	...	...	...	...

Sumber/*Source*: Badan Pusat Statistik, Survei Sosial Ekonomi Nasional/*BPS–Statistics Indonesia, National Socioeconomic Survey*

https://kultra.bps.go.id

Tabel 4.6.4 / *Table* 4.6.4 Karakteristik Rumah Tangga Miskin dan Rumah Tangga Tidak Miskin, 2022 dan 2023
Characteristics of Poor and Non–Poor Households, 2022 and 2023

Karakteristik Rumah Tangga *Characteristics of Household*	Rumah Tangga Miskin *Poor Household*		
	2022		2023
	Maret *March*	September *September*	Maret *March*
(1)	(2)	(3)	(4)
Rata–rata jumlah anggota rumah tangga (orang) *Number of household members (person)*	5,66	...	5,64
Persentase kepala rumah tangga wanita *Percentage of household headed by women*	11,15	...	11,99
Rata–rata usia kepala rumah tangga (tahun) *Average age of household head (years)*	47,18	...	47,00
Rata–rata lama sekolah kepala rumah tangga (tahun) *Mean years schooling of household head (years)*	6,69	...	6,90
Tingkat pendidikan kepala rumah tangga (%) *Education level of household head (%)*	...	...	...
a. Tidak tamat SD/*Not completed primary school*	23,86	...	23,32
b. SD/*Primary school*	37,85	...	35,75
c. SMP/*Junior high school*	18,8	...	21,97
d. SMA/*Senior high school*	15,64	...	13,63
e. PT/*University*	3,85	...	5,33
Sumber penghasilan utama rumah tangga (%) *Main source of income (%)*	...	...	...
a. Tidak Bekerja/*Unemployment*	11,2	...	9,23
b. Pertanian/*Agriculture*	45,97	...	46,42
c. Industri/*Manufacturing*	5,50	...	5,20
d. Lainnya/*Others*	37,33	...	39,14

https://sultra.bps.go.id

Lanjutan Tabel/*Continued Table* 4.6.4

Karakteristik Rumah Tangga *Characteristics of Household*	Rumah Tangga Tidak Miskin *Non–Poor Household*		
	2022		2023
	Maret *March*	September *September*	Maret *March*
(1)	(5)	(6)	(7)
Rata–rata jumlah anggota rumah tangga (orang) *Number of household members (person)*	4,09	...	4,23
Persentase kepala rumah tangga wanita *Percentage of household headed by women*	13,58	...	13,50
Rata–rata usia kepala rumah tangga (tahun) *Average age of household head (years)*	47,61	...	49,42
Rata–rata lama sekolah kepala rumah tangga (tahun) *Mean years schooling of household head (years)*	9,03	...	9,02
Tingkat pendidikan kepala rumah tangga (%) *Education level of household head (%)*		...	...
a. Tidak tamat SD/*Not completed primary school*	14,65	...	15,01
b. SD/*Primary school*	26,94	...	25,77
c. SMP/*Junior high school*	20,49	...	21,91
d. SMA/*Senior high school*	20,77	...	20,11
e. PT/*University*	17,15	...	17,20
Sumber penghasilan utama rumah tangga (%) *Main source of income (%)*		...	...
a. Tidak Bekerja/*Unemployment*	10,67	...	10,97
b. Pertanian/*Agriculture*	38,43	...	35,82
c. Industri/*Manufacturing*	5,31	...	6,89
d. Lainnya/*Others*	45,59	...	46,32

Sumber/*Source*: Badan Pusat Statistik, Survei Sosial Ekonomi Nasional/*BPS–Statistics Indonesia, National Socioeconomic Survey*

https://sultra.bps.go.id

Tabel / *Table* 4.6.5 **Indeks Pembangunan Manusia Menurut Kabupaten/Kota, 2020–2023**
Human Development Index by Regency/Municipality, 2020–2023

Kabupaten/Kota *Regency/Municipality*	2020	2021	2022	2023
(1)	(2)	(3)	(4)	(5)
Buton	66,78	67,12	68,05	68,96
Muna	69,49	69,64	70,09	70,62
Konawe	72,44	72,58	73,14	73,88
Kolaka	74,45	74,56	74,98	75,73
Konawe Selatan	68,50	68,88	69,67	70,64
Bombana	66,73	66,93	67,49	68,02
Wakatobi	69,51	69,90	70,88	71,45
Kolaka Utara	69,40	69,60	70,47	71,11
Buton Utara	68,04	68,25	69,17	69,85
Konawe Utara	70,28	70,66	71,52	72,11
Kolaka Timur	67,06	67,79	68,77	69,61
Konawe Kepulauan	66,20	66,52	67,49	68,11
Muna Barat	65,41	65,81	66,53	67,44
Buton Tengah	65,49	65,67	66,41	66,94
Buton Selatan	65,97	66,02	66,47	67,19
Kota Kendari	84,21	84,83	85,19	85,51
Kota Baubau	77,40	77,75	78,15	79,00
Sulawesi Tenggara	**71,61**	**71,82**	**72,38**	**72,94**

Catatan/*Note*: Menggunakan Umur Harapan Hidup (UHH) Hasil Long Form SP2020/ *This uses Life Expectancy (UHH) Long Form SP2020 results*

Sumber/*Source*: Badan Pusat Statistik, Seri Publikasi Indeks Pembangunan Manusia/*BPS–Statistics Indonesia, Series of Publication of Human Development Index*

https://sultra.bps.go.id

Tabel / *Table* 4.6.6 **Jumlah Keluarga Sasaran Pendampingan Keluarga Berisiko Stunting Menurut Kabupaten/Kota, 2023**
Number of Targeted Families for Family Assistance in Stunting-Risk Families by Regency/Municipality in the Sulawesi Tenggara Province, 2023

Kabupaten/Kota *Regency/Municipality*	Kategori Keluarga Berisiko Stunting *Category of Families at Risk of Stunting*			Jumlah *Total*
	Berisiko Stunting *at Risk of Stunting*	Tidak Berisiko Stunting *Not Risk of Stunting*	Jumlah Keluarga Sasaran Pendampingan *Number of Targeted Families for Stunting-Risk Assistance*	
(1)	(2)	(3)	(4)	(7)
Buton	6.335	10.952	17.287	27.416
Muna	15.468	10.978	26.446	52.294
Konawe	13.018	27.745	40.763	67.544
Kolaka	8.698	27.961	36.659	59.151
Konawe Selatan	16.225	35.164	51.389	81.783
Bombana	7.102	18.674	25.776	42.999
Wakatobi	8.593	7.692	16.285	29.197
Kolaka Utara	6.747	14.712	21.459	35.087
Buton Utara	4.936	6.024	10.960	18.089
Konawe Utara	4.875	7.173	12.048	18.561
Kolaka Timur	5.600	13.611	19.211	31.696
Konawe Kepulauan	2.212	4.701	6.913	11.241
Muna Barat	5.939	5.903	11.842	21.667
Buton Tengah	7.225	7.451	14.676	26.750
Buton Selatan	5.253	8.220	13.473	21.491
Kota Kendari	13.850	29.079	42.929	71.927
Kota Baubau	7.548	14.099	21.647	37.245
Sulawesi Tenggara	**139.624**	**250.139**	**389.763**	**654.138**

Sumber/*Source*: Badan Kependudukan dan Keluarga Berencana Nasional Provinsi Sulawesi Tenggara/*Representatives of The National Population and Family Planning Board Sulawesi Tenggara Province*

https://sultra.bps.go.id

https://sultra.bps.go.id

5 Pertanian, Kehutanan, Peternakan, dan Perikanan

Agriculture, Forestry, Livestock, and Fishery

Produksi Daging Ternak dan Unggas (kg), 2023

Livestock and Poultry Meat Production (kg), 2023

Ternak Besar/*Large Livestock*



Sapi Potong
Beef Cattle
5.213,81



Kerbau
Buffalo
31,37

Ternak Kecil/*Small Livestock*



Kambing
Goat
234,04



Babi
Pig
651,52

Unggas/*Poultry*



Ayam Kampung
Free-range Chicken
13.323,49



Ayam Pedaging
Broiler Chicken
11.254,11



Ayam Petelur
Laying Hen
134,78



Itik & Itik Manila
Duck & Muscovy Duck
449,21

Produksi Perikanan Tangkap di Laut (ton), 2023

Production of Marine Capture Fisheries (ton), 2023



Cakalang
Skipjack Tuna
23.762



Tongkol
Eastern Little Tuna
18.877



Tuna
Tuna
17.714



Udang
Shrimp
1.973

https://ultra.bps.go.id

Sumber/*Source*:
- Kementerian Pertanian/*Ministry of Agriculture*
- Kementerian Kelautan dan Perikanan/*Ministry of Marine Affairs and Fisheries*

https://sultra.bps.go.id

PENJELASAN TEKNIS

1. Lahan sawah adalah lahan pertanian yang berpetak-petak dan dibatasi oleh pematang (galengan), saluran untuk menahan/menyalurkan air, yang biasanya ditanami padi sawah tanpa memandang dari mana diperoleh atau status lahan tersebut. Lahan yang dimaksud termasuk lahan yang terdaftar di Pajak Bumi Bangunan, Iuran Pembangunan Daerah, lahan bengkok, lahan serobotan, lahan rawa yang ditanami padi dan lahan bekas tanaman tahunan yang telah dijadikan sawah, baik yang ditanami padi, palawija atau tanaman semusim lainnya.
2. Tegal/Kebun adalah lahan pertanian bukan sawah (lahan kering) yang ditanami tanaman semusim atau tahunan dan terpisah dengan halaman sekitar rumah serta penggunaannya tidak berpindah pindah.
3. Ladang/Huma adalah lahan pertanian bukan sawah (lahan kering) yang biasanya ditanami tanaman semusim dan penggunaannya hanya semusim atau dua musim, kemudian akan ditinggalkan bila sudah tidak subur lagi (berpindah-pindah). Kemungkinan lahan ini beberapa tahun kemudian akan dikerjakan kembali jika sudah subur.
4. Lahan yang sementara tidak diusahakan adalah lahan yang

TECHNICAL NOTES

1. *Wetland is agricultural land that separated by small dykes to resist water,where the main crop is usually wetland paddy without considering where it is got from or the status of the land. It includes the land that is registered at land income tax office, regional development contribution, 'bengkok' land, illegal ownership, swamps for rice cultivation, and annual crop land mark that has been used as rice field, which are both planted with paddy, secondary crops or the other seasonal crops.*
2. *Dry field/Garden is an dryland (unirrigated land) which is planted with seasonal or annual crops and separately from the yard around the house without shifting*
3. *Unirrigated agricultural field/ Shifting cultivation land is dryland (unirrigated land) that usually is cultivated for seasonal crops and utilized only for one or two seasons, then it will be left when it is not fertile (shifting). Maybe, this land will be used again in a few years if it has been fertile.*
4. *Temporarily unused land is land that is regularly used but*

http://sirusa.bps.go.id

biasanya diusahakan tetapi untuk sementara (lebih dari 1 (satu) tahun tetapi kurang dari atau sama dengan 2 (dua) tahun) tidak diusahakan, termasuk lahan sawah yang tidak diusahakan selama lebih dari 2 (dua) tahun.

5. Data pokok tanaman pangan yang dikumpulkan adalah luas panen dan produktivitas (hasil per hektar). Produksi tanaman pangan merupakan hasil perkalian antara luas panen dengan produktivitas. Pengumpulan data luas panen dilakukan setiap bulan dengan pendekatan area kecamatan di seluruh wilayah Indonesia. Pengumpulan data produktivitas dilakukan melalui pengukuran langsung pada plot ubinan berukuran 2½ m x 2½ m. Pengumpulan data produktivitas dilakukan setiap subround (empat bulanan) pada waktu panen petani.
6. Data produksi padi dan palawija yang disajikan adalah dalam kualitas: gabah kering giling (padi), pipilan kering (jagung), biji kering (kedelai dan kacang tanah), dan umbi basah (ubi kayu dan ubi jalar).
7. Tanaman sayuran dan buah-buahan semusim
   a. Tanaman sayuran semusim adalah tanaman sumber vitamin, garam mineral dan lain-lain yang dikonsumsi dari bagian tanaman yang berupa daun, bunga, buah,

temporarily (more than a year but less or equal than twoyears) is unused, it includes wetland that is not cultivated more than two years.

5. *The main food crops data collected consists of harvested area and productivity (yield per hectare). Food crops production is generated by harvested area multiplied by productivity. The harvested area data is collected every month using sub district area approach in all sub district in Indonesia. The productivity data collection is conducted by a direct measurement in 2½m x 2½m crop cutting plot. The productivity measurement is conducted in every subround (four monthly) at the time when farmers are harvesting their crops.*
6. *Production of paddy and secondary crops data are presented in the form of: dry unhusked rice (paddy), dry loose maize (maize), dry shells crops (soybeans and peanuts), and fresh roots (cassava and sweet potatoes).*
7. *Seasonal vegetable and fruit plants*
   a. *Seasonal vegetable plants are plants which are the sources of vitamin, mineral salt, etc, consumed from the part of the plant in the form of leaf, flower, fruit, and root with the age of*

https://sultra.bps.go.id

dan umbinya, yang berumur kurang dari satu tahun.

b. Tanaman buah-buahan semusim adalah tanaman sumber vitamin, garam mineral, dan lain-lain yang dikonsumsi dari bagian tanaman yang berupa buah, berumur kurang dari satu tahun, tidak berbentuk pohon/ rumpun tetapi menjalar dan berbatang lunak.

8. Tanaman buah-buahan dan sayuran tahunan
   a. Tanaman buah-buahan tahunan adalah tanaman sumber vitamin, garam mineral, dan lain-lain yang dikonsumsi dari bagian tanaman yang berupa buah dan merupakan tanaman tahunan.
   b. Tanaman sayuran tahunan adalah tanaman sumber vitamin, garam mineral, dan lain-lain yang dikonsumsi dari bagian tanaman yang berupa daun dan atau buah yang berumur lebih dari satu tahun.
9. Tanaman biofarmaka adalah tanaman yang bermanfaat untuk obat-obatan, kosmetik, dan kesehatan yang dikonsumsi atau digunakan dari bagian-bagian tanaman seperti daun, batang, buah, umbi (rimpang) ataupun akar.
10. Tanaman hias adalah tanaman yang mempunyai nilai keindahan baik bentuk, warna daun, tajuk

less than one year.

b. Seasonal fruit plants are plants which are the sources of vitamin, mineral salt, etc, consumed from the part of the plant in the form of fruits. These plants are creeps with the age of less than one year.

8. Annual fruit and vegetable plants

a. Annual fruit plants are plants which are the sources of vitamin, contained mineral salt, etc, consumed from the part of plant in the form of fruit and more than one year of age.

b. Annual vegetable plants are plants which are the sources of vitamin, contained mineral salt, etc, consumed from the part of the plant in the form of vegetable and more than one year of age.

9. Medicinal plants are plants which are useful for medicine. It is consumed from part of the plant such as leaf, flower, fruit, tubber, and root.

10. Ornamental plants are plants which have a beauty value, either in shape, colour of leaf or crown of

https://sultra.bps.go.id

maupun bunganya, sering digunakan untuk penghias pekarangan dan lain sebagainya.

11. Luas panen tanaman hortikultura adalah luas tanaman sayuran, buah-buahan, biofarmaka, dan tanaman hias yang diambil hasilnya/dipanen pada periode pelaporan.
12. Luas panen untuk tanaman sayuran adalah luas tanaman yang dipanen sekaligus/habis/dibongkar dan luas tanaman yang dipanen berkali-kali (lebih dari satu kali)/belum habis.
13. Tanaman yang dipanen sekaligus/habis/dibongkar adalah tanaman yang sehabis panen langsung dibongkar/dicabut, terdiri dari bawang merah, bawang putih, bawang daun, kentang, kol/kubis, kembang kol, petsai/sawi, wortel, lobak, dan kacang merah.
14. Tanaman yang dipanen berkali-kali (lebih dari satu kali)/belum habis adalah tanaman yang pemanenannya lebih dari satu kali dan biasanya dibongkar apabila panenan terakhir sudah tidak memadai lagi, terdiri dari: kacang panjang, cabe besar, cabe rawit, jamur, tomat, terung, buncis, ketimun, labu siam, kangkung, bayam, melon, semangka, dan blewah.
15. Produksi hortikultura adalah hasil menurut bentuk produk dari setiap tanaman sayuran, buah-buahan, biofarmaka dan tanaman hias yang diambil berdasarkan

flower, and they are often used as a yard decorator.

11. *Harvested area of horticulture is area which vegetable, fruit, medicinal and ornamental plant of crop harvested during the period of report.*
12. *Harvested area of vegetables is area of entirely plant harvested/ demolished and plant harvested several times/undemolished.*
13. *Entirely plants harvested/ demolished are plants usually harvested once and demolished to be substituted by other plants, consisting of: shallots, garlic, leeks, potato, cabbage, cauli flower, mustard green, carrots, chinese radish, and red kidney beans.*
14. *Plants harvested several times/ undemolished are plants usually harvested more than once and demolished in the case that the last harvest was economically not profitable. They consist of : yard long beans, chili, small chili, mushroom, tomatoes, egg plant, frech beans, cucumber, pumpkin/ chajota, swamp cabbage, spinach, melon, watermelon, and blewah.*
15. *Horticulture production is the standard production quantity form of vegetable, fruit, medicinal and ornamental plant based on harvested area/the number*

https://sultra.bps.go.id

luas yang dipanen/tanaman yang menghasilkan pada bulan/ triwulan laporan.

16. Data perkebunan besar dikumpulkan oleh BPS setiap bulan secara lengkap (sensus bulanan) dengan sistem surat pos. Khusus untuk tanaman kelapa, cengkeh, dan kapok, datanya diperoleh dari Dinas Pertanian dan Ketahanan Pangan Provinsi Sulawesi Tenggara.
17. Penghitungan luas tanaman perkebunan besar adalah pada keadaan akhir tahun dan tidak termasuk yang luasnya kurang dari 5 hektar.
18. Bentuk produksi perkebunan adalah; karet kering (karet), daun kering (teh dan tembakau), biji kering (kopi dan coklat), kulit kering (kayu manis dan kina), serat kering (rami), bunga kering (cengkeh), *refined sugar* (tebu dari perkebunan besar), gula mangkok (tebu dari perkebunan rakyat), ekivalen kopra (kopra), biji dan bunga (pala) serta minyak daun (sereh).
19. Persediaan akhir tahun produksi perkebunan besar bukan merupakan cadangan penyangga (*buffer stock*).
20. Data Statistik Kehutanan sebagian besar merupakan data sekunder yang bersumber dari Dinas Kehutanan Provinsi Sulawesi Tenggara.
21. Kawasan hutan adalah wilayah tertentu yang berupa hutan, yang

of production plants reported monthly/quarterly.

16. *Data on estates are collected by the BPS every month on complete basis through a mailing system. Data on coconut, clove, and kapok, as well as on smallholder plantation, are acquired from Regional Office of Agricultural and Food Security of Sulawesi Tenggara Province.*
17. *Planted areas of estates refer to condition at the end of the year, and exclude areas less than 5 hectares.*
18. *Production of estates crops are follows: dry rubber (rubber); dry leaves (tea and tobacco); dry beans (cofee and cocoa); dry bark (cassiavera and cinchona); dry fibre (rosella); dry flowers/buds (cloves); refined sugar (sugar cane from estate); cup sugar (sugar cane from smallholders); copra (copra); seeds and buds (nutmeg); and leaf oil (citronella).*
19. *The production availability of estates at the end of year is not the buffer stock.*
20. *Most of forestry statistics are secondary data obtained from Regional Office of Forestry of Sulawesi Tenggara Province.*
21. *Forest Area is a specific territory of forest ecosystem determined and*

https://sultra.bps.go.id

ditunjuk dan atau ditetapkan oleh pemerintah untuk dipertahankan keberadaannya sebagai hutan tetap. Hal ini untuk menjamin kepastian hukum mengenai status kawasan hutan, letak batas dan luas suatu wilayah tertentu yang sudah ditunjuk menjadi kawasan hutan tetap.

or decided by the government as a permanent forest. Such decision is important to maintain the size of forest area and to ensure its legitimation and boundary demarcation of permanent forest.

22. Kawasan hutan Indonesia ditetapkan oleh Menteri Kehutanan dalam bentuk Surat Keputusan Menteri Kehutanan tentang Penunjukan Kawasan Hutan dan Perairan Provinsi. Penunjukan Kawasan Hutan ini disusun berdasarkan hasil pemaduserasian antara Rencana Tata Ruang Wilayah Provinsi (RTRWP) dengan Tata Guna Hutan Kesepakatan (TGHK).

22. *Indonesian forest area is determined by the Minister of Forestry in the format of Ministerial Decree on the Designation of Provincial Forest Area and Inland Water, Coastal and Marine Ecosystem. The designation of Forest Area is formulated based on integrated and harmonized of Provincial Spatial Planning (RTRWP) and Forest Land Use by Concensus (TGHK).*

23. Penunjukan kawasan hutan mencakup pula kawasan perairan yang menjadi bagian dari Kawasan Suaka Alam (KSA) dan Kawasan Pelestarian Alam (KPA).

23. *The designation of forest area in some cases also cover inland water, coastal and marine ecosystem that may become part of Sanctuary Reserve Area (KSA) and Nature Conservation Area (KPA).*

a. Kawasan Suaka Alam (KSA) adalah kawasan dengan ciri khas tertentu, baik di darat maupun di perairan yang mempunyai fungsi pokok sebagai kawasan pengawetan keanekaragaman tumbuhan dan satwa serta ekosistemnya, yang juga berfungsi sebagai wilayah sistem penyangga kehidupan.

a. A Sanctuary Reserve Area is a specific terrestrial or aquatic area having specific criteria for preserving biodiversity plant and animal as well as ecosystem, which also serve as life support system.

b. Kawasan Pelestarian Alam (KPA) adalah kawasan dengan

b. A Nature Conservation area is a specific terrestrial or aquatic

https://sultra.bps.go.id

ciri khas tertentu, baik di darat maupun di perairan yang mempunyai fungsi pokok perlindungan sistem penyangga kehidupan, pengawetan keanekaragaman jenis tumbuhan dan satwa, serta pemanfaatan secara lestari sumber daya alam hayati dan ekosistemnya.

24. Berdasarkan Undang-Undang No. 41 Tahun 1999 tentang Kehutanan, kawasan hutan dibagi ke dalam kelompok Hutan Konservasi, Hutan Lindung, dan Hutan Produksi.
    a. Hutan Konservasi adalah kawasan hutan dengan ciri khas tertentu, yang mempunyai fungsi pokok pengawetan keanekaragaman tumbuhan dan satwa serta ekosistemnya.
    b. Hutan Lindung adalah kawasan hutan yang mempunyai fungsi pokok sebagai perlindungan sistem penyangga kehidupan untuk mengatur tata air, mencegah banjir, mengendalikan erosi, mencegah intrusi air laut, dan memelihara kesuburan tanah.
    c. Hutan Produksi adalah kawasan hutan yang mempunyai fungsi pokok memproduksi hasil hutan. Hutan produksi terdiri dari Hutan Produksi Tetap (HP), Hutan Produksi Terbatas (HPT),

area whose main function is to serve life support system and preserve diversity of plant and animal species, as well as to provide a sustainable utilization of living resources and their ecosystems.

24. In accordance to the Act on Forestry No. 41/1999, forest area is categorized as Conservation Forest, Protection Forest and Production Forest.
    a. Conservation Forest is a forest area having specific characteristic established for the purposes of conservation of animal and plant species as well as their ecosystem.
    b. Protection Forest is a forest area designated to serve life support system, maintain hydrological system, prevent of flood, erotion control, seawater intrusion, and maintain soil fertility.
    c. Production Forest is a forest area designated mainly to promote sustainable forest production. Production forest is classified as permanent production forest, limited production forest, and convertible production forest.

https://sultra.bps.go.id

dan Hutan Produksi yang dapat dikonversi.

25. Hutan Konservasi terdiri dari:
    a. Kawasan suaka alam berupa Cagar Alam (CA) dan Suaka Margasatwa (SM);
    b. kawasan pelestarian alam berupa Taman Nasional (TN), Taman Hutan Raya (THR), dan Taman Wisata Alam (TWA).
    c. Taman Buru (TB) adalah kawasan hutan yang ditetapkan sebagai tempat wisata berburu.
26. Penetapan lahan kritis mengacu pada lahan yang telah sangat rusak karena kehilangan penutupan vegetasinya, sehingga kehilangan atau berkurang fungsinya sebagai penahan air, pengendali erosi, siklus hara, pengatur iklim mikro, dan retensi karbon. Berdasarkan kondisi vegetasinya, kondisi lahan dapat diklasifikasikan sebagai: sangat kritis, kritis, agak kritis, potensial kritis, dan kondisi normal.
27. Reboisasi atau rehabilitasi hutan bertujuan untuk menghutankan kembali kawasan hutan yang kritis di wilayah daerah aliran sungai (DAS) yang dilaksanakan bersama masyarakat secara partisipatif.
28. Pemanfaatan hasil hutan kayu adalah segala bentuk usaha yang memanfaatkan dan

25. Conservation Forest is divided into:
    a. Sanctuary Reserve area consists of Strict Nature Reserve and Wildlife Sanctuary.
    b. Nature conservation area consists of National Park (TN), Grand Forest Park (THR), and Nature Recreation Park (TWA);
    c. Game Hunting Park (TB) is forest area devoted for game hunting recreation.

26. Critical land refers to a piece of land severely damaged due to lost of its vegetation cover so that its functions as water retention, erosion control, nutrient cycling, micro climate regulator and carbon retention are completely depleted. Based upon its vegetation condition, the land could be classified as : very critical, critical, slight critical, potential critical, and normal condition.

27. Reforestation or forest rehabilitation is intended to rehabilitate the critical land inside forest area or watershed to improve their ecological and hydrological functions. The activities were conducted with active participation of local communities who live nearby the target area.

28. Commercial utilization of timber as forest product is activities to utilize timber without destructing the environment and undermining

https://sultra.bps.go.id

mengusahakan hasil hutan kayu dengan tidak merusak lingkungan dan tidak mengurangi fungsi pokok hutan. Kegiatan ini hanya dapat dilaksanakan pada areal hutan yang memiliki potensi untuk dilakukan kegiatan pemanfaatan hasil hutan kayu dan dapat dilaksanakan setelah diperoleh izin usaha.

the main functions of the forest area. Those activities could only be executed in forest area with high commercial timber value with license.

29. Izin Usaha Pemanfaatan Hasil Hutan Kayu (IUPHHK) pada hutan alam adalah izin untuk memanfaatkan hutan produksi yang kegiatannya terdiri dari pemanenan atau penebangan, penanaman, pemeliharaan, pengamanan, pengolahan, dan pemasaran hasil hutan kayu. IUPHHK dapat diberikan kepada perorangan, koperasi, badan usaha swasta, dan BUMN/BUMD.

29. The license to commercially utilize timber in natural forest is license to utilize production forest for which the activities consist of harvesting or felling, planting, tending, protecting, processing, and marketing. The license could be granted to individuals, cooperatives, private companies, state-owned enterprises/local government-owned enterprises.

30. Produksi hasil hutan utama yang dihasilkan dari hutan adalah kayu bulat. Produksi kayu bulat ini dihasilkan dari hutan alam melalui kegiatan perusahaan Hak Pengusahaan Hutan (HPH/IUPHHK), kegiatan ijin pemanfaatan kayu (IPK) dalam rangka pembukaan wilayah hutan, pembangunan Hutan Tanaman Industri (HTI), serta kegiatan hutan rakyat.

30. The main product of commercial forest operation is log. The log is harvested from various sources such as natural forest granted to concessionaires (IUPHHK/HPH), land clearing activities (IPK), industrial forest plantation (HTI) and community forest.

31. Kayu Gergajian merupakan kayu hasil konversi kayu bulat dengan mengunakan mesin gergaji, mempunyai bentuk yang teratur dengan sisi-sisi sejajar dan sudut-sudutnya siku dengan ketebalan

31. Sawn Timber Constitutes a sawmill product derived from logs as raw material. The product is characterized with regular forms having parallel sides at right angle to each other, thickness not more

http://ultra.bps.go.id

tidak lebih dari 6 cm dan kadar air tidak lebih dari 18 persen. Kayu gergajian yang diolah langsung dari kayu bulat, wajib didukung dengan dokumen yang sah.

32. Kayu Lapis adalah panel kayu yang tersusun dari lapisan veneer dibagian luarnya, sedangkan dibagian intinya (core) bisa berupa veneer atau material lain, diikat dengan lem kemudian di-press (ditekan) sedemikian rupa sehingga menjadi panel yang kuat. Termasuk dalam artian ini adalah kayu lapis yang dilapisi lagi dengan material lain.
33. Data populasi ternak bersumber dari Direktorat Jenderal Peternakan dan Kesehatan Hewan Kementerian Pertanian, sedangkan jumlah pemotongan ternak merupakan hasil Survei Laporan Pemotongan Ternak. Pengumpulan data pemotongan ternak dilakukan secara lengkap setiap triwulan di seluruh Rumah Potong Hewan (RPH) dan Tempat Pemotongan Hewan (TPH) yang ada di Indonesia. Pada tahun 2013 jumlah Dokumen RPH/TPH hasil pencacahan yang diolah sebanyak 4.033.
34. Data statistik perikanan merupakan data sekunder yang bersumber dari Direktorat Jenderal Perikanan Tangkap dan Direktorat Jenderal Budidaya. Statistik perikanan dibedakan atas data Perikanan Tangkap dan Perikanan Budidaya. Perikanan

than 6 cm and moisture content not to exceed 18 percent. Sawn timber produced directly from logs must be certified by a legal document.

32. Plywood is wood panel consisting of layers pressed together in between veneers; the core may be veneer or some other material, bound together with glue and pressed tightly together to make a strong panel. Included to this definition is plywood covered with other materials.

33. Data of domestic livestock population are obtain from the Directorate General of Livestock and Animal Health Service, while data on the number of animals slaughtered are based on the quarterly survey conducted by BPS. This survey is a complete enumeration on all slaughterhouses and abattoirs in Indonesia. There are 4.033 covered in 2013.

34. Fishery Statistics are secondary data obtained from the Directorate General of Capture Fisheries and Directorate General of Aquaculture. Fishery statistics are categorized into capture fisheries and aquaculture. Capture fisheries are further classified into marine

https://sultra.bps.go.id

Tangkap diklasifikasikan atas penangkapan ikan di laut dan penangkapan ikan di perairan umum. Perikanan Budidaya diklasifikasikan atas jenis budidaya yaitu budidaya laut, tambak, kolam, karamba, jaring apung, dan sawah.

35. Rumah Tangga Perikanan Tangkap adalah rumah tangga yang melakukan kegiatan penangkapan ikan/binatang air lainnya/tanaman air dengan tujuan sebagian/seluruh hasilnya untuk dijual.
36. Rumah Tangga Perikanan Budidaya adalah rumah tangga yang melakukan kegiatan budidaya ikan/binatang air lainnya/tanaman air dengan tujuan sebagian/seluruh hasilnya untuk dijual.

capture fisheries and inland open water capture fisheries. Aquaculture are further classified into several types of culture: marine culture, brackish water pond, fresh water pond, cage, floating net, and fish breeding in paddy fields.

35. A capture fishery household is a household conducting activities in catching fishes/other aquatic animals/aquatic plants, for which the products are wholly or partly to be sold.

36. An aquaculture fishery household is a household conducting activities in culturing fishes/other aquatic animals/aquatic plants, for which the products are wholly or partly to be sold. different types of parameters.

https://sutrabps.id

ULASAN

Tanaman Pangan

Tanaman pangan yang diusahakan di Sulawesi Tenggara didominasi oleh tiga jenis tanaman utama yaitu; padi, jagung, dan kedelai.

Dari tiga jenis tanaman pangan tersebut, padi mendominasi produksi tanaman pangan di Sulawesi Tenggara. Sentra produksi padi berada di Kabupaten Konawe, dengan total produksi mencapai 151.675,85 ton di tahun 2023 atau 31,44 persen dari total produksi Sulawesi Tenggara.

Hortikultura

Ragam produksi tanaman hortikultura di Sulawesi Tenggara cukup bervariasi. Untuk tanaman sayuran, terdapat bawang daun, bawang merah, bayam, buncis, cabai besar, cabai rawit, kacang panjang, kangkung, ketimun, kubis, petsai/sawi, terung, tomat, dan lainnya. Terung, cabai rawit dan tomat menghasilkan produksi yang dominan untuk tanaman sayuran di Sulawesi Tenggara.

Untuk tanaman buah-buahan, pisang, mangga, dan rambutan menjadi tanaman yang banyak dihasilkan di Sulawesi Tenggara, selain tanaman buah buahan lainnya. Produksi ketiga tanaman buah-buahan tersebut masing-masing 411.356 kuintal, 266.898 kuintal, dan 254.993 kuintal.

Untuk tanaman biofarmaka, Jeruk Nipis serai, dan jahe menghasilkan produksi yang dominan untuk tanaman biofarmaka di Sulawesi Tenggara.

Sedangkan untuk tanaman hias, heliconia (Pisang-Pisangan), aglonema, dan sedap malam menjadi tanaman hias yang banyak dihasilkan di Sulawesi Tenggara.

DESCRIPTION

Food Crops

Food crops cultivated in Southeast Sulawesi are dominated by three main types of crops: rice, corn, and soybeans.

From the three types of food crops, rice dominates the production of food crops in Southeast Sulawesi. Rice production centers are located in The District Konawe, with total production reached 151,675.85 tons in 2023 or 33.41 percent of the total production of Southeast Sulawesi.

Horticulture

Variety of horticultural crop production in Sulawesi Tenggara is quite varied. For vegetables, there are scallions, shallot, spinach, beans, large chilli, cayenne pepper, long bean, kale, cucumbers, cabbage, chinese cabbage, eggplant, tomatoes, and more. Eggplant, chili and tomatoes produces the dominant production of vegetable crops in Sulawesi Tenggara.

For fruit trees, banana, mango, and rambutans into plants which are produced in Sulawesi Tenggara, in addition to other fruit crops. The third production plant fruits respectively 411,356 quintals, 266,898 quintals, and 254,993 quintals.

For medicinal plants, ginger, laos/ galangal, and turmeric plants produce the dominant production for medicinal plants in Sulawesi Tenggara.

Whereas for ornamental plants, heliconia, aglonema, and tuberose become the most ornamental plants that produced in Sulawesi Tenggara.

https://sultra.bps.go.id

Perkebunan

Kakao menjadi komoditi perkebunan yang dominan dihasilkan di Sulawesi Tenggara. Tahun 2023 produksi kakao sebesar 103.205,91 ton, dari luas tanam 220.103,69 hektar. Selain kakao, terdapat tanaman kelapa dan jambu mete yang produksinya juga tergolong besar, masing-masing sebesar 42.320,52 ton dan 51.453,21 ton pada tahun 2023.

Kehutanan

Luas kawasan hutan dan perairan di Sulawesi Tenggara tahun 2023 sebesar 3.714.214,18 hektar. Dari kawasan hutan tersebut, tercatat produksi kayu bulat Tahun 2023 sebanyak 64.963,56 m^3.

Peternakan

Produksi daging dari hewan ternak di Sulawesi Tenggara tahun 2022 menunjukkan peningkatan dari tahun sebelumnya. Kenaikan produksi daging tersebut, termasuk produksi kenaikan untuk daging sapi potong, yaitu dari 4.983.394,10 kg menjadi 5.213.813,55 kg.

Perikanan

Produksi perikanan budidaya di Sulawesi Tenggara pada tahun 2022 didominasi oleh budidaya rumput laut, dengan produksi sebesar 313.145 ton dan nilai sebesar 1.297.505.000 (000 rupiah). Produksi tersebut paling banyak di supply oleh kabupaten Muna sebanyak 89.589 ton dengan nilai 390.102.000 (000 rupiah).

Plantation

Cocoa is the dominant plantation commodity produced in Southeast Sulawesi. In 2023 cocoa production amounted to 103,205.91 tons, from a planting area of 220,103.69 hectares. In addition to cocoa, coconut and cashew plants are also relatively large, amounting to 42,320.52 tons and 51,453.21 tons in 2023, respectively.

Forestry

The area of forest and water in Southeast Sulawesi in 2023 amounted to 3.714.214,18 hectares. From the forest area, recorded Roundwood production in 2023 of 64.963,56 m^3.

Livestock

Meat production from farm animals in Southeast Sulawesi in 2022 showed an increase from the previous year. The increase in meat production, including the production increase for beef catttle was from 4,983,394.10 *kg to* 5,213,813.55 *kg.*

Fishery

Aquaculture production in Southeast Sulawesi in 2022 is dominated by seaweed cultivation, with the production of 313,145 tons and a value of 1,297,505,000 (000 rupiahs). The production is mostly supplied by Muna regency as much as 89,589 tons with a value of 390,102,000 (000 rupiahs).

https://sultra.bps.go.id

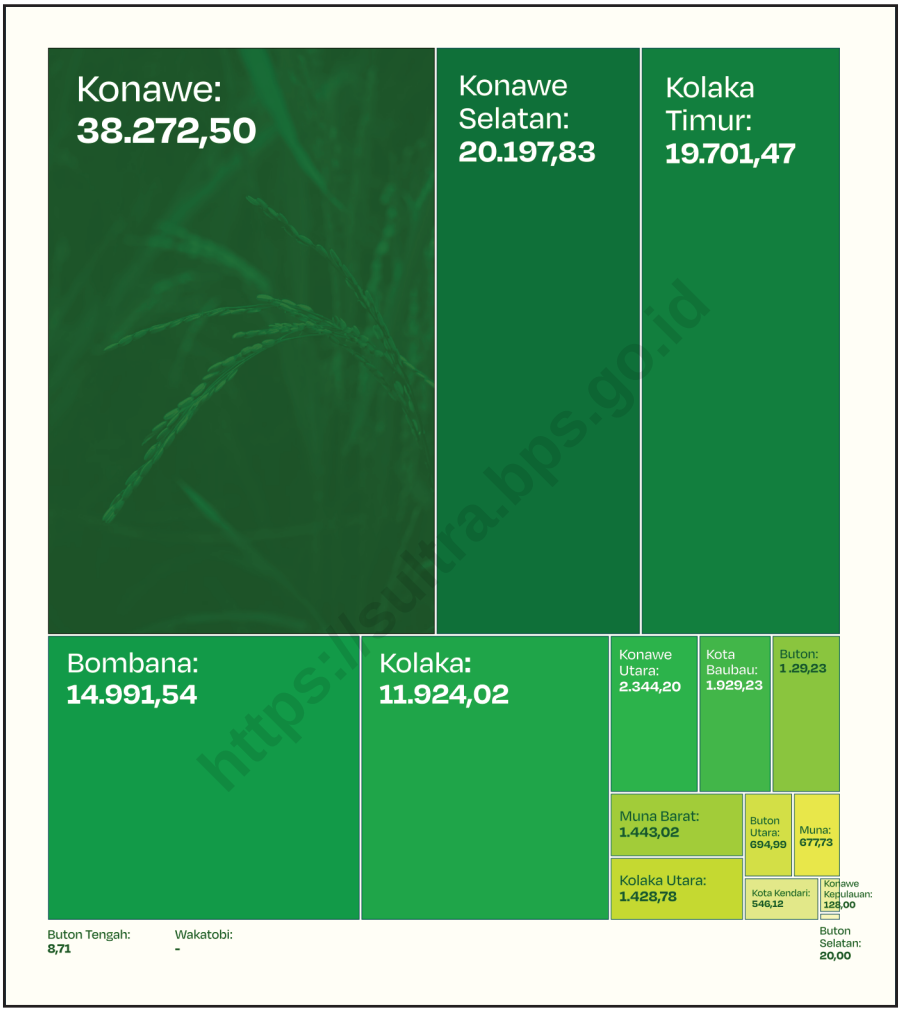

Sumber/*Source:* Badan Pusat Statistik, Survei Kerangka Sampel Area (KSA)/*BPS-Statistics Indonesia, Area Sampling Frame (ASF) Survey*

Gambar / *Figures* 5.1 **Luas Panen Padi Menurut Kabupaten/Kota di Provinsi Sulawesi Tenggara (ha), 2023**
Paddy Harvested Area by Regency/Municipality in Sulawesi Tenggara Province (ha), 2023



Sumber/*Source:* Badan Pusat Statistik, Survei Kerangka Sampel Area (KSA)/*BPS-Statistics Indonesia, Area Sampling Frame (ASF) Survey*

Gambar / ***Figures*** **5.2** **Produksi Padi Menurut Kabupaten/Kota di Provinsi Sulawesi Tenggara (ton), 2023**
Paddy Production by Regency/Municipality in Sulawesi Tenggara Province, 2023

5.1 TANAMAN PANGAN
FOOD CROPS

Tabel 5.1.1 **Luas Panen, Produktivitas, dan Produksi Padi Menurut Kabupaten/Kota di Provinsi Sulawesi Tenggara, 2022 dan 2023[1]**
Table ***Harvested Area, Yield, dan Production of Paddy by Regency Municipality in Sulawesi Tenggara Province, 2022 and 2023[1]***

Kabupaten/Kota *Regency/Municipality*	Luas Panen (ha) *Harvested Area (ha)*		Produktivitas (ku/ha) *Yield (qu/ha)*	
	2022	2023*	2022	2023*
(1)	(2)	(3)	(4)	(5)
Buton	1.538,29	1.829,23	38,04	37,83
Muna	616,88	677,73	28,69	35,35
Konawe	34.529,31	38.272,50	38,29	39,63
Kolaka	12.493,41	11.924,02	40,87	45,96
Konawe Selatan	23.184,78	20.197,83	38,30	37,69
Bombana	17.712,64	14.991,54	43,24	45,64
Wakatobi	–	–	–	–
Kolaka Utara	1.337,62	1.428,78	38,32	40,69
Buton Utara	923,33	694,99	31,00	32,63
Konawe Utara	2.234,94	2.344,20	40,06	35,29
Kolaka Timur	19.483,60	19.701,47	45,68	45,22
Konawe Kepulauan	144,04	128,00	34,19	35,10
Muna Barat	1.453,10	1.443,02	37,08	38,87
Buton Tengah	8,67	8,71	29,17	31,04
Buton Selatan	–	20,00	–	34,55
Kota Kendari	572,85	546,12	40,67	40,50
Kota Baubau	2.025,33	1.929,23	41,97	42,63
Sulawesi Tenggara	**118.258,79**	**116.137,36**	**40,50**	**41,53**

https://sultra.bps.go.id

Lanjutan Tabel/*Continued Table* 5.1.1

Kabupaten/Kota *Regency/Municipality*	Produksi[2] (ton) *Production[2] (ton)*	
	2022	2023*
(1)	(6)	(7)
Buton	5.852,10	6.919,30
Muna	1.769,58	2.395,62
Konawe	132.209,23	151.675,85
Kolaka	51.063,36	54.800,20
Konawe Selatan	88.805,39	76.126,76
Bombana	76.588,65	68.424,96
Wakatobi	–	–
Kolaka Utara	5.125,64	5.813,82
Buton Utara	2.862,39	2.267,85
Konawe Utara	8.952,07	8.272,57
Kolaka Timur	88.994,39	89.083,35
Konawe Kepulauan	492,54	449,32
Muna Barat	5.387,73	5.608,63
Buton Tengah	25,29	27,05
Buton Selatan	–	69,10
Kota Kendari	2.329,73	2.211,85
Kota Baubau	8.499,94	8.224,82
Sulawesi Tenggara	**478.958,03**	**482.371,05**

Catatan/*Note*: [1] Luas panen, produktivitas, dan produksi padi September-Desember 2023 adalah angka sementara/*Harvested area, yield, and production of paddy in September-Desember 2023 is preliminary figures*
[2] Kualitas produksi gabah kering giling/*The production is in term of dry unhusked paddy*

Sumber/*Source*: Badan Pusat Statistik, Survei Kerangka Sampel Area (KSA) dan Survei Ubinan/*BPS-Statistics Indonesia, Area Sampling Frame (ASF) Survey and Crop-Cutting Survey*

https://sultra.bps.go.id

Tabel 5.1.2 / *Table* 5.1.2 Produksi Padi dan Beras Menurut Kabupaten/Kota, 2022 dan 2023[1]

Paddy and Rice Production[1] by Regency/Municipality, 2022 and 2023[1]

Kabupaten/Kota *Regency/Municipality*	Produksi Padi[2] (ton) *Paddy Production[2] (ton)*		Produksi Beras (ton) *Rice Production (ton)*	
	2022	2023*	2022	2023*
(1)	(2)	(3)	(4)	(5)
Buton	5.852,10	6.919,30	3.360,74	3.973,61
Muna	1.769,58	2.395,62	1.016,23	1.375,76
Konawe	132.209,23	151.675,85	75.925,00	87.104,28
Kolaka	51.063,36	54.800,20	29.324,63	31.470,62
Konawe Selatan	88.805,39	76.126,76	50.999,07	43.718,00
Bombana	76.588,65	68.424,96	43.983,27	39.295,03
Wakatobi	–	–	–	–
Kolaka Utara	5.125,64	5.813,82	2.943,55	3.338,75
Buton Utara	2.862,39	2.267,85	1.643,80	1.302,38
Konawe Utara	8.952,07	8.272,57	5.140,96	4.750,76
Kolaka Timur	88.994,39	89.083,35	51.107,61	51.158,71
Konawe Kepulauan	492,54	449,32	282,86	258,04
Muna Barat	5.387,73	5.608,63	3.094,05	3.220,92
Buton Tengah	25,29	27,05	14,52	15,53
Buton Selatan	–	69,10	–	39,69
Kota Kendari	2.329,73	2.211,85	1.337,90	1.270,22
Kota Baubau	8.499,94	8.224,82	4.881,34	4.723,34
Sulawesi Tenggara	**478.958,03**	**482.371,05**	**275.055,53**	**277.015,64**

Catatan/*Note*: [1] Luas panen, produktivitas, dan produksi padi September-Desember 2023 adalah angka sementara/*Harvested area, yield, and production of paddy in September-Desember 2023 is preliminary figures*

[2] Kualitas produksi gabah kering giling/*The production is in term of dry unhusked paddy*

Sumber/*Source*: Badan Pusat Statistik, Survei Kerangka Sampel Area (KSA) dan Survei Ubinan/*BPS-Statistics Indonesia, Area Sampling Frame (ASF) Survey and Crop-Cutting Survey*

https://sultra.bps.go.id

Tabel / *Table* 5.1.3 **Luas Lahan Tegal/Kebun, Ladang/Huma, dan Lahan yang Sementara Tidak Diusahakan Menurut Kabupaten/Kota di Provinsi Sulawesi Tenggara (ha), 2022**
Area of Tegal/Gardens, Fields/Huma, and Temporary Not Cultivated Land by Regency/Municipality in Sulawesi Tenggara Province (ha), 2022

Kabupaten/Kota *Regency/Municipality*	Tegal/Kebun *Tegal/Gardens*	Ladang/Huma *Fields/Huma*	Sementara Tidak Diusahakan *Temporary Not Cultivated Land*
(1)	(2)	(3)	(4)
Buton	9.687	7.021	3.817
Muna	26.660	11.135	17.135
Konawe	17.188	9.828	23.212
Kolaka	11.213	19.474	4.353
Konawe Selatan	37.057	17.994	23.677
Bombana	22.057	3.322	12.442
Wakatobi	3.931	214	7.683
Kolaka Utara	3.554	1.484	262
Buton Utara	15.284	14.973	11.200
Konawe Utara	92.397	23.985	22.186
Kolaka Timur	17.648	30.993	4.548
Konawe Kepulauan	7.288	6.766	8.181
Muna Barat	16.804	7.910	5.584
Buton Tengah	5.762	10.104	28.626
Buton Selatan	6.643	686	4.090
Kota Kendari	3.610	940	987
Kota Baubau	3.366	1.079	2.339
Sulawesi Tenggara	**300.148**	**167.908**	**180.321**

Sumber/*Source*: Dinas Tanaman Pangan da Peternakan Provinsi Sulawesi Tenggara/ *Southeast Sulawesi Province Food Crops and Livestock Service*

https://sultra.bps.go.id

5.2 HORTIKULTURA
HORTICULTURE

Tabel / *Table* 5.2.1 **Luas Panen Tanaman Sayuran Menurut Kabupaten/Kota dan Jenis Tanaman (ha) di Provinsi Sulawesi Tenggara, 2022 dan 2023**
Harvested Area of Vegetables by Regency/Municipality and Kind of Plant (ha) in Sulawesi Tenggara Province, 2022 and 2023

Kabupaten/Kota *Regency/Municipality*	Bawang Merah *Shallots*		Cabai Besar[1] *Chili/Big Chili* [1]	
	2022	2023*	2022	2023*
(1)	(2)	(3)	(4)	(5)
Buton	3	6	29	28
Muna	–	1	28	25
Konawe	31	21	80	96
Kolaka	1	3	187	147
Konawe Selatan	2	6	82	81
Bombana	9	16	15	12
Wakatobi	25	23	–	–
Kolaka Utara	14	12	31	32
Buton Utara	–	77	1	8
Konawe Utara	13	8	7	12
Kolaka Timur	8	2	51	62
Konawe Kepulauan	–	–	1	3
Muna Barat	–	4	24	9
Buton Tengah	–	–	–	–
Buton Selatan	15	18	4	4
Kota Kendari	–	1	5	4
Kota Baubau	2	1	8	7
Sulawesi Tenggara	**123**	**198**	**552**	**530**

https://sultra.bps.go.id

Lanjutan Tabel/*Continued Table* 5.2.1

Kabupaten/Kota *Regency/Municipality*	Cabai Rawit *Chili/Cayenne Pepper*		Kentang *Potato*	
	2022	2023*	2022	2023*
(1)	(6)	(7)	(8)	(9)
Buton	58	42	–	–
Muna	179	165	–	–
Konawe	93	113	–	–
Kolaka	245	217	–	–
Konawe Selatan	157	185	–	–
Bombana	161	173	–	–
Wakatobi	3	4	–	–
Kolaka Utara	136	132	–	–
Buton Utara	23	116	–	3
Konawe Utara	26	30	–	–
Kolaka Timur	95	122	–	–
Konawe Kepulauan	29	25	–	–
Muna Barat	94	137	–	–
Buton Tengah	75	46	–	–
Buton Selatan	18	30	–	–
Kota Kendari	19	25	–	–
Kota Baubau	10	12	–	–
Sulawesi Tenggara	**1.420**	**1.572**	–	**3**

https://sultra.bps.go.id

Lanjutan Tabel/*Continued Table* 5.2.1

Kabupaten/Kota *Regency/Municipality*	Kubis *Cabbage*		Tomat *Tomato*	
	2022	2023*	2022	2023*
(1)	(10)	(11)	(12)	(13)
Buton	27	25	72	54
Muna	1	2	151	162
Konawe	2	–	106	115
Kolaka	8	–	141	139
Konawe Selatan	3	4	126	131
Bombana	3	1	138	176
Wakatobi	–	–	8	7
Kolaka Utara	–	1	89	68
Buton Utara	–	4	44	81
Konawe Utara	10	5	36	22
Kolaka Timur	7	3	89	98
Konawe Kepulauan	–	–	21	19
Muna Barat	–	–	104	80
Buton Tengah	5	1	36	17
Buton Selatan	1	–	24	13
Kota Kendari	1	5	19	17
Kota Baubau	9	8	26	26
Sulawesi Tenggara	**77**	**58**	**1.230**	**1.225**

https://sultra.bps.go.id

Lanjutan Tabel/*Continued Table* 5.2.1

Kabupaten/Kota *Regency/Municipality*	Bawang Putih *Garlic*		Bawang Daun *Scallion*	
	2022	2023*	2022	2023*
(1)	(14)	(15)	(16)	(17)
Buton	–	–	24	25
Muna	–	–	3	–
Konawe	–	–	36	41
Kolaka	–	–	118	156
Konawe Selatan	–	–	61	36
Bombana	–	–	34	42
Wakatobi	–	–	1	–
Kolaka Utara	–	–	1	2
Buton Utara	–	–	–	–
Konawe Utara	–	–	–	–
Kolaka Timur	–	–	29	28
Konawe Kepulauan	–	–	–	–
Muna Barat	–	–	9	8
Buton Tengah	–	–	1	2
Buton Selatan	–	–	–	–
Kota Kendari	–	–	–	–
Kota Baubau	–	–	1	2
Sulawesi Tenggara	–	–	**317**	**342**

https://sultra.bps.go.id

Lanjutan Tabel/*Continued Table* 5.2.1

Kabupaten/Kota *Regency/Municipality*	Buncis *String Bean*		Bayam *Spinach*		Blewah *Blewah*	
	2022	2023*	2022	2023*	2022	2023*
(1)	(18)	(19)	(20)	(21)	(22)	(23)
Buton	31	28	49	32	–	–
Muna	–	2	122	135	–	–
Konawe	5	18	122	84	–	–
Kolaka	2	–	161	206	–	–
Konawe Selatan	61	42	215	242	–	–
Bombana	3	12	117	113	–	–
Wakatobi	1	–	4	4	–	–
Kolaka Utara	6	12	207	166	–	–
Buton Utara	–	8	33	74	–	–
Konawe Utara	1	1	78	61	–	–
Kolaka Timur	12	18	97	97	–	–
Konawe Kepulauan	–	–	54	49	–	–
Muna Barat	–	1	92	78	–	–
Buton Tengah	2	1	45	38	–	–
Buton Selatan	2	5	3	3	–	–
Kota Kendari	3	–	61	37	–	–
Kota Baubau	7	1	26	23	–	–
Sulawesi Tenggara	**136**	**148**	**1.486**	**1.442**	–	–

https://sultra.bps.go.id

Lanjutan Tabel/*Continued Table* 5.2.1

Kabupaten/Kota *Regency/Municipality*	Jamur Tiram *King Oyster Mushrooms*		Kacang Merah *Red Beans*		Kacang Panjang *Long Beans*	
	2022	2023*	2022	2023*	2022	2023*
(1)	(24)	(25)	(26)	(27)	(28)	(29)
Buton	–	–	–	–	58	34
Muna	–	–	–	–	133	126
Konawe	608	302	–	–	178	179
Kolaka	–	–	–	–	213	210
Konawe Selatan	2	16	–	–	183	182
Bombana	–	–	–	–	68	89
Wakatobi	–	–	–	–	5	6
Kolaka Utara	–	96	–	–	143	100
Buton Utara	–	–	–	–	45	99
Konawe Utara	–	–	–	–	57	35
Kolaka Timur	–	–	–	–	81	82
Konawe Kepulauan	–	–	–	–	38	32
Muna Barat	–	–	–	–	123	83
Buton Tengah	–	–	–	–	44	32
Buton Selatan	–	–	–	–	9	11
Kota Kendari	–	–	–	–	23	17
Kota Baubau	1	6	–	–	20	14
Sulawesi Tenggara	**611**	**421**	–	–	1.419	**1.330**

https://sultra.bps.go.id

Lanjutan Tabel/*Continued Table* 5.2.1

Kabupaten/Kota *Regency/Municipality*	Kangkung *Water Spinach*		Kembang Kol *Cauliflower*		Ketimun *Cucumber*	
	2022	2023*	2022	2023*	2022	2023*
(1)	(30)	(31)	(32)	(33)	(34)	(35)
Buton	77	55	1	–	36	27
Muna	174	199	1	1	24	39
Konawe	129	75	–	2	75	80
Kolaka	185	194	–	–	105	102
Konawe Selatan	248	243	–	–	101	133
Bombana	120	141	1	2	17	24
Wakatobi	40	26	–	–	2	3
Kolaka Utara	242	186	–	–	51	41
Buton Utara	45	105	–	10	–	9
Konawe Utara	91	64	–	–	9	8
Kolaka Timur	92	99	1	1	42	39
Konawe Kepulauan	43	45	–	–	25	26
Muna Barat	213	206	–	–	21	35
Buton Tengah	28	39	–	–	78	61
Buton Selatan	8	11	–	–	6	2
Kota Kendari	68	40	2	2	5	7
Kota Baubau	22	27	1	2	14	9
Sulawesi Tenggara	**1.822**	**1.755**	**7**	**21**	**609**	**645**

https://sultra.bps.go.id

Lanjutan Tabel/*Continued Table* 5.2.1

Kabupaten/Kota *Regency/Municipality*	Lobak *Radish*		Petsai/Sawi *Chinese Cabbage/ Mustard Green*		Paprika *Bell Pepper*	
	2022	2023*	2022	2023*	2022	2023*
(1)	(36)	(37)	(38)	(39)	(40)	(41)
Buton	–	–	16	28	–	–
Muna	–	–	59	30	–	–
Konawe	–	–	159	71	–	–
Kolaka	–	–	111	174	1	–
Konawe Selatan	–	–	30	142	–	–
Bombana	–	–	9	41	–	–
Wakatobi	–	–	99	6	–	–
Kolaka Utara	–	–	–	108	–	–
Buton Utara	–	–	46	5	–	–
Konawe Utara	–	–	48	38	–	–
Kolaka Timur	–	–	17	45	–	–
Konawe Kepulauan	–	–	12	16	–	–
Muna Barat	–	–	10	10	–	–
Buton Tengah	–	–	7	18	–	–
Buton Selatan	–	–	63	7	–	–
Kota Kendari	–	–	22	43	–	–
Kota Baubau	–	–	744	21	–	–
Sulawesi Tenggara	**–**	**–**	**746**	**802**	**1**	**–**

https://sultra.bps.go.id

Lanjutan Tabel/*Continued Table* 5.2.1

Kabupaten/Kota *Regency/Municipality*	Terung *Eggplant*		Labu Siam *Chayote*		Wortel *Carrot*	
	2022	2023*	2022	2023*	2022	2023*
(1)	(42)	(43)	(44)	(45)	(46)	(47)
Buton	51	46	7	4	–	–
Muna	127	127	68	71	–	–
Konawe	150	149	1	4	–	–
Kolaka	184	167	11	–	–	–
Konawe Selatan	129	167	31	64	–	–
Bombana	89	95	15	12	–	–
Wakatobi	16	9	2	–	–	–
Kolaka Utara	112	98	7	5	–	–
Buton Utara	39	90	–	–	–	–
Konawe Utara	52	31	–	–	–	–
Kolaka Timur	72	85	1	5	–	–
Konawe Kepulauan	37	33	–	–	–	–
Muna Barat	83	67	2	10	–	–
Buton Tengah	43	36	12	34	–	–
Buton Selatan	6	12	–	5	–	–
Kota Kendari	26	23	–	–	–	–
Kota Baubau	14	14	–	–	–	–
Sulawesi Tenggara	**1.231**	**1.248**	**157**	**214**	**–**	**–**

https://sultra.bps.go.id

Lanjutan Tabel/*Continued Table* 5.2.1

Kabupaten/Kota *Regency/Municipality*	Melon *Melon*		Semangka *Water Melon*		Stroberi *Strawberry*	
	2022	2023*	2022	2023*	2022	2023*
(1)	(48)	(49)	(50)	(51)	(52)	(53)
Buton	1	–	11	15	–	–
Muna	–	–	23	34	–	–
Konawe	19	9	70	72	–	–
Kolaka	–	–	67	73	–	–
Konawe Selatan	20	15	44	98	–	–
Bombana	1	1	15	48	–	–
Wakatobi	–	–	1	2	–	–
Kolaka Utara	8	4	21	13	–	–
Buton Utara	–	–	19	95	1	–
Konawe Utara	1	2	10	3	–	–
Kolaka Timur	–	2	5	18	–	–
Konawe Kepulauan	–	–	5	3	–	–
Muna Barat	1	6	109	65	–	–
Buton Tengah	–	1	12	15	–	–
Buton Selatan	–	–	1	–	–	–
Kota Kendari	–	–	1	2	1	1
Kota Baubau	–	–	–	–	–	–
Sulawesi Tenggara	**52**	**40**	**412**	**556**	**2**	**1**

Sumber/*Source*: Badan Pusat Statistik, Statistik Pertanian Hortikultura SPH-SBS/*BPS-Statistics Indonesia, Agricultural Statistic for Horticulture SPH-SBS*

https://sultra.bps.go.id

Tabel / *Table* 5.2.2 **Produksi Tanaman Sayuran Menurut Kabupaten/Kota dan Jenis Tanaman (kuintal) di Provinsi Sulawesi Tenggara, 2022 dan 2023**
Production of Vegetables by Regency/Municipality and Kind of Plant (quintal) in Sulawesi Tenggara Province, 2022 and 2023

Kabupaten/Kota *Regency/Municipality*	Bawang Merah *Shallots*		Cabai Besar *Chili/Big chili*	
	2022	2023*	2022	2023*
(1)	(2)	(3)	(4)	(5)
Buton	97	108	538	471
Muna	–	50	824	671
Konawe	265	420	5.689	5.964
Kolaka	22	46	1.938	1.311
Konawe Selatan	17	595	2.421	4.787
Bombana	77	455	172	142
Wakatobi	1.725	1.305	–	–
Kolaka Utara	581	334	309	301
Buton Utara	–	196	2	18
Konawe Utara	975	600	1.250	2.180
Kolaka Timur	32	7	387	850
Konawe Kepulauan	–	–	8	19
Muna Barat	–	81	361	130
Buton Tengah	–	–	–	–
Buton Selatan	587	657	61	30
Kota Kendari	–	19	526	233
Kota Baubau	116	35	259	530
Sulawesi Tenggara	**4.493**	**4.907**	**14.744**	**17.637**

https://sultra.bps.go.id

Lanjutan Tabel/*Continued Table* 5.2.2

Kabupaten/Kota *Regency/Municipality*	Cabai Rawit *Chili/Cayenne Pepper*		Kentang *Potato*	
	2022	2023*	2022	2023*
(1)	(6)	(7)	(8)	(9)
Buton	1.006	822	–	–
Muna	7.797	7.689	–	–
Konawe	7.074	7.268	–	–
Kolaka	2.884	2.320	–	–
Konawe Selatan	3.719	9.949	–	–
Bombana	1. 854	2.690	–	–
Wakatobi	155	105	–	–
Kolaka Utara	1.790	1.983	–	–
Buton Utara	515	512	–	6
Konawe Utara	5.525	4.955	–	–
Kolaka Timur	1.093	1.560	–	–
Konawe Kepulauan	139	153	–	–
Muna Barat	1.693	2.878	–	–
Buton Tengah	2.227	639	–	–
Buton Selatan	388	457	–	–
Kota Kendari	743	788	–	–
Kota Baubau	544	401	–	–
Sulawesi Tenggara	**39.145**	**45.168**	**–**	**6**

https://sultra.bps.go.id

Lanjutan Tabel/*Continued Table* 5.2.2

Kabupaten/Kota *Regency/Municipality*	Kubis *Cabbage*		Tomat *Tomato*	
	2022	2023*	2022	2023*
(1)	(10)	(11)	(12)	(13)
Buton	218	249	1.229	1.132
Muna	15	50	6.986	5.518
Konawe	30	–	5.102	7.197
Kolaka	46	1	1.491	1.460
Konawe Selatan	142	113	3.225	9.531
Bombana	15	8	1.820	2.679
Wakatobi	–	–	586	502
Kolaka Utara	–	7	1.054	996
Buton Utara	–	9	581	468
Konawe Utara	1.650	1.000	9.360	4.300
Kolaka Timur	358	6	1.264	1.052
Konawe Kepulauan	–	–	104	118
Muna Barat	–	–	2.858	1.810
Buton Tengah	28	70	1.123	547
Buton Selatan	50	16	1.485	1.933
Kota Kendari	3	29	778	839
Kota Baubau	1.092	995	2.104	3.469
Sulawesi Tenggara	**3.648**	**2.553**	**41.150**	**43.550**

https://sultra.bps.go.id

Lanjutan Tabel/*Continued Table* 5.2.2

Kabupaten/Kota *Regency/Municipality*	Bawang Putih *Garlic*		Bawang Daun *Scallion*	
	2022	2023*	2022	2023*
(1)	(14)	(15)	(16)	(17)
Buton	–	–	73	80
Muna	–	–	105	–
Konawe	–	–	1.048	1.207
Kolaka	–	–	741	1.622
Konawe Selatan	–	–	1.323	1.920
Bombana	–	–	195	283
Wakatobi	–	–	51	–
Kolaka Utara	–	–	7	11
Buton Utara	–	–	–	–
Konawe Utara	–	–	–	–
Kolaka Timur	–	–	330	298
Konawe Kepulauan	–	–	–	–
Muna Barat	–	–	177	155
Buton Tengah	–	–	7	96
Buton Selatan	–	–	–	–
Kota Kendari	–	–	1	–
Kota Baubau	–	–	5	30
Sulawesi Tenggara	**–**	**–**	**4.062**	**5.703**

https://sultra.bps.go.id

Lanjutan Tabel/*Continued Table* 5.2.2

Kabupaten/Kota *Regency/Municipality*	Buncis *String Bean*		Bayam *Spinach*		Blewah *Blewah*	
	2022	2023*	2022	2023*	2022	2023*
(1)	(18)	(19)	(20)	(21)	(22)	(23)
Buton	185	173	99	76	–	–
Muna	–	2	3.553	3.627	–	–
Konawe	260	2.045	2.567	2.088	–	–
Kolaka	57	–	1.463	1.226	–	–
Konawe Selatan	1.049	3.508	3.522	6.401	–	–
Bombana	18	73	751	491	–	–
Wakatobi	19	6	101	104	–	–
Kolaka Utara	39	136	653	617	–	–
Buton Utara	–	19	164	284	–	–
Konawe Utara	250	100	8.590	7.330	–	–
Kolaka Timur	283	85	646	407	–	–
Konawe Kepulauan	–	–	160	141	–	–
Muna Barat	–	30	1.368	1.053	–	–
Buton Tengah	38	6	807	510	–	–
Buton Selatan	5	13	81	135	–	–
Kota Kendari	71	–	1.503	928	–	–
Kota Baubau	86	12	786	900	–	–
Sulawesi Tenggara	**2.359**	**6.208**	**26.814**	**26.316**	**–**	**–**

https://sultra.bps.go.id

Lanjutan Tabel/*Continued Table* 5.2.2

Kabupaten/Kota *Regency/Municipality*	Jamur Tiram (kg) *King Oyster Mushrooms (kg)*		Kacang Merah *Red Beans*		Kacang Panjang *Long Beans*	
	2022	2023*	2022	2023*	2022	2023*
(1)	(24)	(25)	(26)	(27)	(28)	(29)
Buton	–	–	–	–	527	348
Muna	–	–	–	–	4.015	3.510
Konawe	134	66	–	–	8.322	8.704
Kolaka	–	–	–	–	2.485	2.024
Konawe Selatan	2	4	–	–	4.095	10.305
Bombana	–	–	–	–	840	563
Wakatobi	1	–	–	–	338	364
Kolaka Utara	–	64	–	–	1.071	957
Buton Utara	–	–	–	–	564	434
Konawe Utara	–	–	–	–	8.861	4.373
Kolaka Timur	–	–	–	–	787	784
Konawe Kepulauan	–	–	–	–	223	216
Muna Barat	–	–	–	–	2.465	1.697
Buton Tengah	–	–	–	–	1.411	492
Buton Selatan	–	–	–	–	202	185
Kota Kendari	–	–	–	–	975	727
Kota Baubau	1	6	–	–	1.032	990
Sulawesi Tenggara	**137**	**139**	**–**	**–**	**38.211**	**36.672**

https://sultra.bps.go.id

Lanjutan Tabel/*Continued Table* 5.2.2

Kabupaten/Kota *Regency/Municipality*	Kangkung *Water Spinach*		Kembang Kol (kw) *Cauliflower (qui)*		Ketimun *Cucumber*	
	2022	2023*	2022	2023*	2022	2023*
(1)	(30)	(31)	(32)	(33)	(34)	(35)
Buton	291	205	2	–	445	361
Muna	5.017	5.322	60	25	880	1.357
Konawe	2.690	3.487	–	50	3.213	4.309
Kolaka	1.896	1.534	–	–	1.088	1.119
Konawe Selatan	4.916	7.229	50	3	4.117	9.713
Bombana	850	586	5	4	163	373
Wakatobi	4.029	2.013	–	–	93	194
Kolaka Utara	859	642	–	–	673	505
Buton Utara	245	448	–	23	–	20
Konawe Utara	10.320	7.555	–	–	1.090	1.220
Kolaka Timur	881	548	2	6	924	581
Konawe Kepulauan	138	160	–	–	125	150
Muna Barat	4.042	3.941	–	–	1.073	2.013
Buton Tengah	3.585	2.890	–	5	8.950	897
Buton Selatan	217	458	–	–	103	6
Kota Kendari	1.651	1.045	34	13	173	105
Kota Baubau	1.524	1.735	2	18	1.234	806
Sulawesi Tenggara	**43.151**	**39.798**	**155**	**146**	**24.343**	**23.728**

https://sultra.bps.go.id

Lanjutan Tabel/*Continued Table* 5.2.2

Kabupaten/Kota *Regency/Municipality*	Lobak *Radish*		Petsai/Sawi *Chinese Cabbage/ Mustard Green*		Paprika *Bell Pepper*	
	2022	2023*	2022	2023*	2022	2023*
(1)	(36)	(37)	(38)	(39)	(40)	(41)
Buton	–	–	116	43	–	–
Muna	–	–	600	800	–	–
Konawe	–	–	1.570	2.348	–	–
Kolaka	–	–	1.198	971	3	–
Konawe Selatan	–	–	2.121	4.808	–	–
Bombana	–	–	132	135	–	–
Wakatobi	–	–	858	530	–	–
Kolaka Utara	–	–	334	369	–	–
Buton Utara	–	–	–	9	–	–
Konawe Utara	–	–	2.930	2.550	–	–
Kolaka Timur	–	–	657	299	–	–
Konawe Kepulauan	–	–	29	24	–	–
Muna Barat	–	–	213	134	–	–
Buton Tengah	–	–	581	258	–	–
Buton Selatan	–	–	119	203	–	–
Kota Kendari	–	–	1.313	1.049	–	–
Kota Baubau	–	–	1.753	1.512	–	–
Sulawesi Tenggara	**–**	**–**	**14.524**	**16.042**	**3**	**–**

https://sultra.bps.go.id

Lanjutan Tabel/*Continued Table* 5.2.2

Kabupaten/Kota *Regency/Municipality*	Terung *Eggplant*		Labu Siam *Chayote*		Wortel *Carrot*	
	2022	2023*	2022	2023*	2022	2023*
(1)	(42)	(43)	(44)	(45)	(46)	(47)
Buton	817	807	75	54	–	–
Muna	5.055	4.969	4 110	3.681	–	–
Konawe	8.234	6.153	45	250	–	–
Kolaka	1.776	1.425	63	13	–	–
Konawe Selatan	3.783	13.001	1.276	1.696	–	–
Bombana	1.081	1.171	149	313	–	–
Wakatobi	2.613	1.773	178	–	–	–
Kolaka Utara	1.200	1.402	36	38	–	–
Buton Utara	734	621	–	–	–	–
Konawe Utara	18.360	7.260	–	–	–	–
Kolaka Timur	1.627	1.154	2	64	–	–
Konawe Kepulauan	218	212	–	–	–	–
Muna Barat	2.159	1.761	18	99	–	–
Buton Tengah	1.912	2.219	55	266	–	–
Buton Selatan	306	382	–	20	–	–
Kota Kendari	943	826	–	–	–	–
Kota Baubau	1.388	1.357	–	–	–	–
Sulawesi Tenggara	**52.206**	**46.492**	**6.007**	**6.494**	**–**	**–**

https://sultra.bps.go.id

Lanjutan Tabel/*Continued Table* 5.2.2

Kabupaten/Kota *Regency/Municipality*	Melon *Melon*		Semangka *Water Melon*		Stroberi *Strawberry*	
	2022	2023*	2022	2023*	2022	2023*
(1)	(48)	(49)	(50)	(51)	(52)	(53)
Buton	74	5	614	662	–	–
Muna	–	–	855	1.145	–	–
Konawe	495	397	2.059	3.551	–	–
Kolaka	2	–	337	717	–	–
Konawe Selatan	874	508	1.870	4.946	–	–
Bombana	3	1	106	807	–	–
Wakatobi	20	–	105	229	–	–
Kolaka Utara	62	22	179	290	–	–
Buton Utara	–	–	1.588	8.271	1	–
Konawe Utara	500	320	1.620	470	–	–
Kolaka Timur	–	8	18	104	–	–
Konawe Kepulauan	–	–	30	20	–	–
Muna Barat	15	150	2.671	1.689	–	–
Buton Tengah	–	200	420	482	–	–
Buton Selatan	–	–	50	–	–	–
Kota Kendari	–	–	10	82	112	25
Kota Baubau	–	–	–	–	–	–
Sulawesi Tenggara	**2.045**	**1.611**	**12.531**	**23.464**	**113**	**25**

Sumber/*Source*: Badan Pusat Statistik, Statistik Pertanian Hortikultura SPH-SBS/*BPS-Statistics Indonesia, Agricultural Statistic for Horticulture SPH-SBS*

https://sultra.bps.go.id

Tabel 5.2.3 / *Table* 5.2.3 Luas Panen Tanaman Sayuran dan Buah-buahan Semusim Menurut Jenis Tanaman (ha), 2020-2023
Harvested Area of Seasonal Vegetables and Fruits by Kind of Plant (ha), 2020-2023

Jenis Tanaman *Kind of Plants*	2020	2021	2022	2023*
(1)	(2)	(3)	(4)	(5)
Sayuran/*Vegetables*:				
Bawang Daun/*Scallion*	374	336	317	342
Bawang Merah/*Shallots*	226	266	123	198
Bawang Putih/*Garlic*	–	–	–	–
Bayam/*Spinach*	1.502	1.425	1.486	1.442
Buncis/*String Bean*	123	135	136	148
Cabai Besar/TW/Teropong/*Chili/Big chili*	...	508	552	530
Cabai Keriting/*Curly Chili*	...	170	290	473
Cabai Rawit/*Chili/Cayenne Pepper*	1.439	1.266	1.420	1.572
Jamur Tiram/*Oyster Mushrooms*	...	162	611	421
Jamur Merang/*Straw Mushrooms*	...	3	–	–
Jamur Lainnya/*Other Mushrooms*	...	4	–	–
Kacang Panjang/*Long Beans*	1.767	1.518	1.419	1.330
Kangkung/*Water Spinach*	1.898	1.749	1.822	1.755
Kembang Kol/*Cauliflower*	12	16	7	21
Kentang/*Potato*	–	–	–	3
Ketimun/*Cucumber*	715	619	609	645
Kubis/*Cabbage*	52	35	77	58
Labu Siam/*Chayote*	327	168	157	214
Petsai/*Chinese Cabbage/Mustard Green*	711	702	744	802
Terung/*Eggplant*	1.431	1.177	1.231	1.248
Tomat/*Tomato*	1.497	1.223	1.230	1.225
Wortel/*Carrot*	–	1	–	–
Buah-buahan/*Fruits*:				
Melon/*Melon*	46	35	52	40
Semangka/*Watermelon*	374	308	412	556
Stroberi/*Strawberry*	–	3	2	1

Sumber/*Source*: Badan Pusat Statistik, Statistik Pertanian Hortikultura SPH-SBS/*BPS-Statistics Indonesia, Agricultural Statistic for Horticulture SPH-SBS*

https://sultra.bps.go.id

Tabel 5.2.4 / *Table* 5.2.4 Produksi Tanaman Sayuran dan Buah-buahan Semusim Menurut Jenis Tanaman (kuintal), 2020-2023
Production of Seasonal Vegetables and Fruits by Kind of Plant (quintal), 2020-2023

Jenis Tanaman *Kind of Plants*	2020	2021	2022	2023*
(1)	(2)	(3)	(4)	(5)
Sayuran/*Vegetables*:				
Bawang Daun/*Scallion*	3.859	5.084	4.062	5.703
Bawang Merah/*Shallots*	6.550	10.153	4.493	4.907
Bawang Putih/*Garlic*	–	–	–	–
Bayam/*Spinach*	23.123	24.365	26.812	26.316
Buncis/*String Bean*	2.413	2.026	2.359	6.208
Cabai Besar/TW/Teropong/*Chili/Big chili*	...	16.755	14.744	17.637
Cabai Keriting/*Curly Chili*	...	7.357	10.659	16.853
Cabai Rawit/*Chili/Cayenne Pepper*	38.014	42.867	39.145	45.168
Jamur Tiram/*Oyster Mushrooms*	...	10	137	139
Jamur Merang/*Straw Mushrooms*	...	3	–	–
Jamur Lainnya/*Other Mushrooms*	...	3	–	–
Kacang Panjang/*Long Beans*		43.088	38.211	36.672
Kangkung/*Water Spinach*	35.356	39.510	43.149	39.798
Kembang Kol/*Cauliflower*	135	975	155	146
Kentang/*Potato*	–	–	–	6
Ketimun/*Cucumber*	15.988	21.827	24.343	23.728
Kubis/*Cabbage*	1.241	1.212	3.648	2.553
Labu Siam/*Chayote*	7.622	8.763	6.007	6.494
Petsai/*Chinese Cabbage/Mustard Green*	9.290	11.914	14.516	16.042
Terung/*Eggplant*	56.635	58.204	52.206	46.492
Tomat/*Tomato*	47.195	48.000	41.150	43.550
Wortel/*Carrot*	–	15	–	–
Buah-buahan/*Fruits*:				
Melon/*Melon*	2.431	3.244	2.045	1.611
Semangka/*Watermelon*	11.834	11.900	12.531	23.464
Stroberi/*Strawberry*	–	132	113	25

Sumber/*Source*: Badan Pusat Statistik, Statistik Pertanian Hortikultura SPH-SBS/*BPS-Statistics Indonesia, Agricultural Statistic for Horticulture SPH-SBS*

https://sultra.bps.go.id

Tabel 5.2.5 **Luas Panen Tanaman Biofarmaka Menurut Kabupaten/Kota dan Jenis Tanaman (m^2) di Provinsi Sulawesi Tenggara, 2022 dan 2023**
Table ***Harvested Area of Medicinal Plants by Regency/Municipality and Kind of Plant (m^2) in Sulawesi Tenggara Province, 2022 and 2023***

Kabupaten/Kota *Regency/Municipality*	Jahe *Ginger*		Laos/Lengkuas *Galanga*		Kencur *East Indian Galangal*	
	2022	2023*	2022	2023*	2022	2023*
(1)	(2)	(3)	(4)	(5)	(6)	(7)
Buton	55.050	97.070	14.910	19.630	2.010	545
Muna	7.229	9.946	2.960	18.965	500	8.478
Konawe	800	200	1.110	100	350	–
Kolaka	2.474	2.295	1.207	1.971	948	1.093
Konawe Selatan	233.468	150.162	11.875	25.154	53.550	91.425
Bombana	538	1.174	515	872	86	58
Wakatobi	500	329	352	297	171	208
Kolaka Utara	69	61	68	71	16	19
Buton Utara	–	–	–	–	–	–
Konawe Utara	1.050	780	3.100	700	–	–
Kolaka Timur	1.718	1.684	1.068	1.338	224	259
Konawe Kepulauan	–	–	–	–	–	–
Muna Barat	261	1.103	1.140	1.571	–	–
Buton Tengah	127	429	30	16	41	31
Buton Selatan	–	10	–	8	–	–
Kota Kendari	2.553	2.100	3.598	4.797	397	413
Kota Baubau	13.627	23.664	13.434	21.577	5.750	3.789
Sulawesi Tenggara	**319.464**	**291.007**	**55.367**	**97.067**	**64.043**	**106.318**

https://sultra.bps.go.id

Lanjutan Tabel/*Continued Table* 5.2.5

Kabupaten/Kota *Regency/Municipality*	Kunyit *Turmeric*		Dlingo *Dringo/Calamus*		Lempuyang *Zingiber Aromaticum*	
	2022	2023*	2022	2023*	2022	2023*
(1)	(8)	(9)	(10)	(11)	(12)	(13)
Buton	8.130	4.563	–	...	345	315
Muna	1.217	2.242	–	...	–	–
Konawe	1.020	100	–	...	–	–
Kolaka	1.749	2.211	–	...	116	127
Konawe Selatan	26.755	45.901	–	...	1.150	500
Bombana	887	1.231	–	...	39	53
Wakatobi	684	719	–	...	–	–
Kolaka Utara	52	53	–	...	–	–
Buton Utara	–	–	–	...	–	–
Konawe Utara	1.750	850	–	...	–	–
Kolaka Timur	1. 421	1.541	–	...	–	12
Konawe Kepulauan	–	–	–	...	–	–
Muna Barat	1.052	895	–	...	–	–
Buton Tengah	220	341	–	...	–	–
Buton Selatan	7	8	–	...	–	–
Kota Kendari	1.611	1.709	–	...	409	84
Kota Baubau	8.586	15.105	–	...	–	–
Sulawesi Tenggara	**55.141**	**77.469**	**–**	**...**	**2.059**	**1.091**

https://sultra.bps.go.id

Lanjutan Tabel/*Continued Table* 5.2.5

Kabupaten/Kota *Regency/Municipality*	Kapulaga *Java Cardamom*		Keji Beling *Verbenaceae*	
	2022	2023*	2022	2023*
(1)	(14)	(15)	(16)	(17)
Buton	–	–	–	...
Muna	–	–	–	...
Konawe	–	–	–	...
Kolaka	306	497	–	...
Konawe Selatan	850	920	–	...
Bombana	30	–	–	...
Wakatobi	–	33	–	...
Kolaka Utara	–	30	–	...
Buton Utara	–	–	–	...
Konawe Utara	–	–	–	...
Kolaka Timur	1	2	–	...
Konawe Kepulauan	–	–	–	...
Muna Barat	–	–	–	...
Buton Tengah	–	–	–	...
Buton Selatan	–	–	–	...
Kota Kendari	–	–	–	...
Kota Baubau	–	–	–	...
Sulawesi Tenggara	**1.187**	**1.482**	**–**	**...**

https://sultra.bps.go.id

Lanjutan Tabel/*Continued Table* 5.2.5

Kabupaten/Kota *Regency/Municipality*	Lidah Buaya *Aloevera*		Mahkota Dewa *Haleria Macrocarpa*	
	2022	2023*	2022	2023*
(1)	(18)	(19)	(20)	(21)
Buton	–	–	7	411
Muna	–	–	–	–
Konawe	–	–	–	–
Kolaka	370	619	403	195
Konawe Selatan	1.150	2	310	440
Bombana	39	–	68	–
Wakatobi	–	35	17	14
Kolaka Utara	–	–	–	–
Buton Utara	–	–	–	–
Konawe Utara	–	–	–	–
Kolaka Timur	–	8	249	244
Konawe Kepulauan	–	–	–	–
Muna Barat	–	3	–	–
Buton Tengah	–	–	–	–
Buton Selatan	–	–	–	–
Kota Kendari	409	418	827	180
Kota Baubau	–	1	–	–
Sulawesi Tenggara	**2.059**	**1.086**	**1.881**	**1.484**

https://sultra.bps.go.id

Lanjutan Tabel/*Continued Table* 5.2.5

Kabupaten/Kota *Regency/Municipality*	Mengkudu *Pace/Indian Mulberry*		Sambiloto *King of Bitter*	
	2022	2023*	2022	2023*
(1)	(22)	(23)	(24)	(25)
Buton	6	420	100	473
Muna	–	–	–	–
Konawe	50	50	–	–
Kolaka	883	1.419	330	744
Konawe Selatan	600	382	1.000	1.250
Bombana	123	51	79	–
Wakatobi	94	69	164	104
Kolaka Utara	–	3	–	200
Buton Utara	–	–	–	–
Konawe Utara	–	–	–	–
Kolaka Timur	12	16	115	8
Konawe Kepulauan	–	–	–	–
Muna Barat	70	5	–	–
Buton Tengah	–	–	–	–
Buton Selatan	–	–	–	–
Kota Kendari	1.082	1.439	1.603	1.027
Kota Baubau	–	–	–	–
Sulawesi Tenggara	**2.920**	**3.854**	**3.391**	**3.806**

https://sultra.bps.go.id

Lanjutan Tabel/*Continued Table* 5.2.5

Kabupaten/Kota *Regency/Municipality*	Temuireng *Black Turmeric*		Temukunci *Chinese Keys*	
	2022	2023*	2022	2023*
(1)	(26)	(27)	(28)	(29)
Buton	7.340	2.970	50	–
Muna	–	–	–	–
Konawe	400	–	–	–
Kolaka	163	148	34	11
Konawe Selatan	500	100	15.450	1.595
Bombana	30	10	15	–
Wakatobi	–	10	–	–
Kolaka Utara	–	–	–	–
Buton Utara	–	–	–	–
Konawe Utara	–	–	–	–
Kolaka Timur	40	16	–	–
Konawe Kepulauan	–	–	–	–
Muna Barat	–	–	–	–
Buton Tengah	–	–	–	–
Buton Selatan	–	–	–	–
Kota Kendari	352	210	264	129
Kota Baubau	–	–	1	1
Sulawesi Tenggara	**8.825**	**3.464**	**15.814**	**1.736**

https://sultra.bps.go.id

Lanjutan Tabel/*Continued Table* 5.2.5

Kabupaten/Kota *Regency/Municipality*	Temulawak *Java Turmeric*		Jeruk Nipis *Lime*	
	2022	2023*	2022	2023*
(1)	(26)	(27)	(28)	(29)
Buton	9.080	2.590	8.750	7.294
Muna	562	4.144	437	620
Konawe	595	–	840	300
Kolaka	584	968	1.721	1.703
Konawe Selatan	2.055	14.208	22.500	32.807
Bombana	58	30	141	243
Wakatobi	291	133	155	139
Kolaka Utara	7	7	11	52
Buton Utara	–	–	–	–
Konawe Utara	–	–	–	700
Kolaka Timur	84	24	5.386	3.151
Konawe Kepulauan	–	–	–	–
Muna Barat	–	–	650	105
Buton Tengah	66	28	–	–
Buton Selatan	–	–	50	95
Kota Kendari	992	554	4.391	6.499
Kota Baubau	1	15	9.236	518
Sulawesi Tenggara	**14.375**	**22.701**	**54.268**	**54.226**

https://sultra.bps.go.id

Lanjutan Tabel/*Continued Table* 5.2.5

Kabupaten/Kota *Regency/Municipality*	Serai *Lemongrass*	
	2022	2023*
(1)	(30)	(31)
Buton	3.643	2.582
Muna	5.861	41.602
Konawe	940	270
Kolaka	1.577	1.858
Konawe Selatan	28.327	54.755
Bombana	1.402	2.838
Wakatobi	650	560
Kolaka Utara	101	341
Buton Utara	–	–
Konawe Utara	11.550	6.100
Kolaka Timur	1.078	2.554
Konawe Kepulauan	–	–
Muna Barat	3.365	12.809
Buton Tengah	165	1.267
Buton Selatan	300	39
Kota Kendari	4.848	5.858
Kota Baubau	13.546	21.549
Sulawesi Tenggara	**77.353**	**154.982**

Sumber/*Source*: Badan Pusat Statistik, Statistik Pertanian Hortikultura SPH-TBF/*BPS-Statistics Indonesia, Agricultural Statistic for Horticulture SPH-TBF*

https://sultra.bps.go.id

Tabel / *Table* 5.2.6 **Produksi Tanaman Biofarmaka Menurut Kabupaten/Kota dan Jenis Tanaman (kg) di Provinsi Sulawesi Tenggara, 2022 dan 2023**

Production of Medicinal Plants by Regency/Municipality and Kind of Plant (kg) in Sulawesi Tenggara Province, 2022 and 2023

Kabupaten/Kota *Regency/Municipality*	Jahe *Ginger*		Laos/Lengkuas *Galanga*		Kencur *East Indian Galangal*	
	2022	2023*	2022	2023*	2022	2023*
(1)	(2)	(3)	(4)	(5)	(6)	(7)
Buton	102.600	110.134	35 220	20.688	2.246	689
Muna	15 556	22.761	7 455	49.344	1.016	18.557
Konawe	910	654	706	284	380	–
Kolaka	3 976	4.026	4 821	4.832	1.687	1.441
Konawe Selatan	150 377	802.415	19 186	120.897	52.032	180.295
Bombana	2 598	4.296	2 169	3.359	187	99
Wakatobi	1 321	930	1 074	1.277	347	428
Kolaka Utara	840	566	508	457	152	82
Buton Utara	–	–	–	–	–	–
Konawe Utara	1 153	1.587	6 288	1.453	–	–
Kolaka Timur	2 466	3.210	1 970	3.184	414	672
Konawe Kepulauan	–	–	–	–	–	–
Muna Barat	1 053	2.469	7 476	21.878	–	–
Buton Tengah	363	2.485	123	56	131	270
Buton Selatan	–	51	–	43	–	–
Kota Kendari	2 379	4.834	3 477	32.666	452	959
Kota Baubau	46 654	54.324	66 476	81.346	10.028	7.178
Sulawesi Tenggara	**332 246**	**1.014.742**	**156 949**	**341.764**	**69.072**	**210.670**

https://sultra.bps.go.id

Lanjutan Tabel/*Continued Table* 5.2.6

Kabupaten/Kota *Regency/Municipality*	Kunyit *Turmeric*		Dlingo *Dringo/Calamus*		Lempuyang *Zingiber Aromaticum*	
	2022	2023*	2022	2023*	2022	2023*
(1)	(8)	(9)	(10)	(11)	(12)	(13)
Buton	15.958	6.048	–	...	545	482
Muna	3.072	6.398	–	...	–	–
Konawe	700	322	–	...	–	–
Kolaka	3.483	4.204	–	...	181	320
Konawe Selatan	28.902	193.506	–	...	880	2.512
Bombana	3.078	3.009	–	...	89	100
Wakatobi	2.026	2.241	–	...	–	–
Kolaka Utara	458	363	–	...	–	–
Buton Utara	–	–	–	...	–	–
Konawe Utara	3.723	2.138	–	...	–	–
Kolaka Timur	1.765	3.890	–	...	–	17
Konawe Kepulauan	–	–	–	...	–	–
Muna Barat	2.283	4.776	–	...	–	–
Buton Tengah	485	1.076	–	...	–	–
Buton Selatan	29	44	–	...	–	–
Kota Kendari	7.979	4.756	–	...	317	159
Kota Baubau	29.915	46.591	–	...	–	–
Sulawesi Tenggara	**103.856**	**279.362**	**–**	**...**	**2.012**	**3.590**

https://sultra.bps.go.id

Lanjutan Tabel/*Continued Table* 5.2.6

Kabupaten/Kota *Regency/Municipality*	Kapulaga *Java Cardamom*		Keji Beling *Verbenaceae*	
	2022	2023*	2022	2023*
(1)	(14)	(15)	(16)	(17)
Buton	–	–	–	...
Muna	–	–	–	...
Konawe	–	–	–	...
Kolaka	798	609	–	...
Konawe Selatan	175	4.710	–	...
Bombana	32	–	–	...
Wakatobi	–	165	–	...
Kolaka Utara	–	10	–	...
Buton Utara	–	–	–	...
Konawe Utara	–	–	–	...
Kolaka Timur	1	3	–	...
Konawe Kepulauan	–	–	–	...
Muna Barat	–	–	–	...
Buton Tengah	–	–	–	...
Buton Selatan	–	–	–	...
Kota Kendari	–	–	–	...
Kota Baubau	–	–	–	...
Sulawesi Tenggara	**1.006**	**5.497**	**–**	**...**

https://sultra.bps.go.id

Lanjutan Tabel/*Continued Table* 5.2.6

Kabupaten/Kota *Regency/Municipality*	Lidah Buaya *Aloevera*		Mahkota Dewa *Phaleria Macrocarpa*	
	2022	2023*	2022	2023*
(1)	(18)	(19)	(20)	(21)
Buton	–	–	84	4.932
Muna	–	–	–	–
Konawe	–	–	–	–
Kolaka	1.034	1.215	10.656	5.321
Konawe Selatan	135	25	3.720	21.255
Bombana	107	–	842	–
Wakatobi	28	21	225	180
Kolaka Utara	–	–	–	–
Buton Utara	–	–	–	–
Konawe Utara	–	–	–	–
Kolaka Timur	2	22	3.585	3.627
Konawe Kepulauan	–	–	–	–
Muna Barat	5	11	–	–
Buton Tengah	1	–	–	–
Buton Selatan	–	–	–	–
Kota Kendari	860	1.012	10.144	15.380
Kota Baubau	21	1	–	–
Sulawesi Tenggara	**2.193**	**2.307**	**29.256**	**50.695**

https://sultra.bps.go.id

Lanjutan Tabel/*Continued Table* 5.2.6

Kabupaten/Kota *Regency/Municipality*	Mengkudu *Pace Indian Mulberry*		Sambiloto *King of Bitter*	
	2022	2023*	2022	2023*
(1)	(22)	(23)	(24)	(25)
Buton	7	84	100	204
Muna	–	–	–	–
Konawe	30	50	–	–
Kolaka	6.678	7.498	282	998
Konawe Selatan	2.700	4.312	750	1.230
Bombana	167	113	79	–
Wakatobi	84	64	366	229
Kolaka Utara	–	6	–	66
Buton Utara	–	–	–	–
Konawe Utara	–	–	–	–
Kolaka Timur	100	77	129	36
Konawe Kepulauan	–	–	–	–
Muna Barat	1 050	20	–	–
Buton Tengah	–	–	–	–
Buton Selatan	–	–	–	–
Kota Kendari	706	1.399	1 293	1.880
Kota Baubau	–	–	–	–
Sulawesi Tenggara	**11 522**	**13.623**	**2.999**	**4.643**

https://sultra.bps.go.id

Lanjutan Tabel/*Continued Table* 5.2.6

Kabupaten/Kota *Regency/Municipality*	Temuireng *Black Turmeric*		Temukunci *Chinese Keys*	
	2022	2023*	2022	2023*
(1)	(26)	(27)	(28)	(29)
Buton	11.984	4.223	25	–
Muna	–	–	–	–
Konawe	300	–	–	–
Kolaka	274	403	63	17
Konawe Selatan	800	325	6.500	4.410
Bombana	30	10	15	–
Wakatobi	–	10	–	–
Kolaka Utara	–	–	–	–
Buton Utara	–	–	–	–
Konawe Utara	–	–	–	–
Kolaka Timur	30	29	–	–
Konawe Kepulauan	–	–	–	–
Muna Barat	–	–	–	–
Buton Tengah	–	–	–	–
Buton Selatan	–	–	–	–
Kota Kendari	456	539	336	549
Kota Baubau	–	–	4	3
Sulawesi Tenggara	**13.874**	**5.539**	**6.943**	**4.979**

https://sultra.bps.go.id

Lanjutan Tabel/*Continued Table* 5.2.6

Kabupaten/Kota *Regency/Municipality*	Temulawak *Java Turmeric*		Jeruk Nipis *Lime*	
	2022	2023*	2022	2023*
(1)	(26)	(27)	(28)	(29)
Buton	15.192	2.126	132.150	100.340
Muna	1.560	9.229	6.717	10.418
Konawe	534	–	5.300	5.500
Kolaka	911	2.253	21.535	25.033
Konawe Selatan	1.613	21.932	257.000	1.185.345
Bombana	81	35	2.100	2.825
Wakatobi	378	263	855	1.494
Kolaka Utara	38	28	150	505
Buton Utara	–	–	–	–
Konawe Utara	–	–	–	3.500
Kolaka Timur	78	71	27.836	51.690
Konawe Kepulauan	–	–	–	–
Muna Barat	–	–	6.250	1.954
Buton Tengah	291	88	–	–
Buton Selatan	–	–	1.900	6.350
Kota Kendari	926	1.877	22.905	39.525
Kota Baubau	8	15	76.291	23.922
Sulawesi Tenggara	**21.610**	**37.917**	**560.989**	**1.458.401**

https://sultra.bps.go.id

Lanjutan Tabel/*Continued Table* 5.2.6

Kabupaten/Kota *Regency/Municipality*	Serai *Lemongrass*	
	2022	2023*
(1)	(30)	(31)
Buton	36.509	27.521
Muna	21.486	136.147
Konawe	4.255	2.310
Kolaka	10.835	16.619
Konawe Selatan	132.090	610.829
Bombana	10.958	16.785
Wakatobi	2.085	1.947
Kolaka Utara	532	1.760
Buton Utara	–	–
Konawe Utara	78.786	44.127
Kolaka Timur	4.970	14.312
Konawe Kepulauan	–	–
Muna Barat	24.566	76.497
Buton Tengah	1.053	4.397
Buton Selatan	900	342
Kota Kendari	18.549	24.345
Kota Baubau	40.825	65.969
Sulawesi Tenggara	**388.399**	**1.043.907**

Sumber/*Source*: Badan Pusat Statistik, Statistik Pertanian Hortikultura SPH-TBF/*BPS-Statistics Indonesia, Agricultural Statistic for Horticulture SPH-TBF*

https://sultra.bps.go.id

Tabel 5.2.7 / *Table* 5.2.7 Luas Panen Tanaman Biofarmaka Menurut Jenis Tanaman (m²), 2020-2023
Harvested Area of Medicinal Plants by Kind of Plant (m²), 2020-2023

Jenis Tanaman *Kind of Plants*	2020	2021	2022	2023*
(1)	(2)	(3)	(4)	(5)
Jahe/*Ginger*	238.829	844.521	319.464	291.007
Jeruk Nipis[1]/*Lime*[1]	...	22.824	54.268	54.226
Kapulaga/*Java Cardamon*	2.342	378	1.187	1.482
Kencur/*East Indian Galangal*	21.233	12.440	64.043	106.318
Kunyit/*Turmeric*	62.605	54.708	55.141	77.469
Laos/*Lengkuas/Galanga*	79.390	100.203	55.367	97.067
Lempuyang/*Zingiber Aromaticum*	3.621	2.211	2.059	1.091
Lidah Buaya/*Aloevera*	2.660	2.043	1.495	1.086
Mahkota Dewa[1]/*Phaleria Macrocarpa*[1]	2.714	1.768	1.881	1.484
Mengkudu[1]/*Indian Mulberry*[1]	8.343	3.781	2.920	3.854
Temuireng/*Black Turmeric*	23.218	11.301	8.825	3.464
Temukunci/*Chinese Keys*	2.939	944	15.814	1.736
Temulawak/*Java Turmeric*	27.989	18.381	14.375	22.701
Sambiloto/*King of Bitter*	4.590	3.390	3.391	3.806
Serai/*Lemongrass*	...	69.176	77.353	154.982

Catatan/*Note*: [1] Satuan luas panen dalam pohon/*The unit of harvested area are tree*
Sumber/*Source*: Badan Pusat Statistik, Statistik Pertanian Hortikultura SPH-TBF/*BPS-Statistics Indonesia, Agricultural Statistic for Horticulture SPH-TBF*

https://sultra.bps.go.id

Tabel 5.2.8 / *Table* 5.2.8 Produksi Tanaman Biofarmaka Menurut Jenis Tanaman (kg), 2020-2023
Production of Medicinal Plants by Kind of Plant (kg), 2020-2023

Jenis Tanaman *Kind of Plants*	2020	2021	2022	2023*
(1)	(2)	(3)	(4)	(4)
Jahe/*Ginger*	731.267	922.195	332.246	1.014.742
Jeruk Nipis[1]/*Lime*[1]	...	223.497	560.989	1.458.401
Kapulaga/*Java Cardamon*	2.840	329	1.006	5.497
Kencur/*East Indian Galangal*	35.430	16.626	69.072	210.670
Kunyit/*Turmeric*	122.212	107.851	103.856	279.362
Laos/*Lengkuas/Galanga*	176.817	196.032	156.949	341.764
Lempuyang/*Zingiber Aromaticum*	5.090	4.545	2.012	3.590
Lidah Buaya/*Aloevera*	3.725	2.436	2.193	2.307
Mahkota Dewa[1]/*Phaleria Macrocarpa*[1]	53.826	31.819	29.256	50.695
Mengkudu[1]/*Indian Mulberry*[1]	33.323	7.056	11.522	13.623
Temuireng/*Black Turmeric*	18.152	14.955	13.874	5.539
Temukunci/*Chinese Keys*	3.323	765	6.943	4.979
Temulawak/*Java Turmeric*	32.753	32.774	21.610	37.917
Sambiloto/*King of Bitter*	5.527	2.207	2.999	4.643
Serai/*Lemongrass*	...	378.790	388.399	1.043.907

Sumber/*Source*: Badan Pusat Statistik, Statistik Pertanian Hortikultura SPH-TBF/*BPS-Statistics Indonesia, Agricultural Statistic for Horticulture SPH-TBF*

https://sultra.bps.go.id

Tabel 5.2.9 / ***Table***

Luas Panen Tanaman Hias Menurut Kabupaten/Kota dan Jenis Tanaman di Provinsi Sulawesi Tenggara, 2022 dan 2023

Harvested Area of Ornamental Plants by Regency/Municipality and Kind of Plant in Sulawesi Tenggara Province, 2022 and 2023

Kabupaten/Kota *Regency/Municipality*	Anggre Pot *Pot Orchid*		Anggrek Potong *Cut Orchid*		Krisan *Chrysantemum*	
	2022	2023*	2022	2023*	2022	2023*
(1)	(2)	(3)	(4)	(5)	(6)	(7)
Buton	230	–	170	25	–	–
Muna	–	–	–	–	–	–
Konawe	–	–	–	–	–	–
Kolaka	470	525	804	530	560	–
Konawe Selatan	–	–	–	–	–	–
Bombana	–	–	–	–	–	–
Wakatobi	–	–	–	33	–	–
Kolaka Utara	–	–	–	–	–	–
Buton Utara	–	–	–	–	–	–
Konawe Utara	–	–	–	–	–	–
Kolaka Timur	–	–	–	–	–	–
Konawe Kepulauan	–	–	–	–	–	–
Muna Barat	–	–	–	–	–	–
Buton Tengah	–	–	–	–	–	–
Buton Selatan	–	–	–	–	–	–
Kota Kendari	1.580	794	1.359	1.262	1	6
Kota Baubau	–	4	–	–	–	–
Sulawesi Tenggara	**2.286**	**1.323**	**2.333**	**1.850**	**561**	**6**

https://sultra.bps.go.id

Lanjutan Tabel/*Continued Table* 5.2.9

Kabupaten/Kota *Regency/Municipality*	Mawar *Rose*		Sedap Malam *Tuberose*		Pisang-Pisangan *Heliconia*	
	2022	2023*	2022	2023*	2022	2023*
(1)	(8)	(9)	(10)	(11)	(12)	(13)
Buton	200	20	–	–	50	–
Muna	–	–	–	–	–	–
Konawe	–	–	–	–	–	–
Kolaka	534	427	519	325	331	216
Konawe Selatan	–	–	–	–	–	–
Bombana	4	–	–	–	–	–
Wakatobi	–	69	–	74	–	65
Kolaka Utara	–	–	–	–	–	–
Buton Utara	–	–	–	–	–	–
Konawe Utara	–	–	–	–	–	–
Kolaka Timur	–	–	–	–	–	–
Konawe Kepulauan	–	–	–	–	–	–
Muna Barat	–	–	–	–	–	–
Buton Tengah	–	–	–	–	–	–
Buton Selatan	–	–	–	–	–	–
Kota Kendari	256	409	564	476	977	1.167
Kota Baubau	8	5	–	–	2	–
Sulawesi Tenggara	**1.002**	**930**	**1.083**	**875**	**1.360**	**1.448**

https://sultra.bps.go.id

Lanjutan Tabel/*Continued Table* 5.2.9

Kabupaten/Kota *Regency/Municipality*	Anthurium Bunga *Flamingo Lily Flower*		Anthurium Daun *Anthurium*	
	2022	2023*	2022	2023*
(1)	(14)	(15)	(16)	(17)
Buton	350	30	–	...
Muna	–	–	–	...
Konawe	–	–	–	...
Kolaka	26	50	–	...
Konawe Selatan	–	–	–	...
Bombana	–	–	–	...
Wakatobi	–	20	–	...
Kolaka Utara	–	–	–	...
Buton Utara	–	–	–	...
Konawe Utara	–	–	–	...
Kolaka Timur	–	–	–	...
Konawe Kepulauan	–	–	–	...
Muna Barat	–	–	–	...
Buton Tengah	–	–	–	...
Buton Selatan	–	–	–	...
Kota Kendari	787	550	–	...
Kota Baubau	7	4	–	...
Sulawesi Tenggara	**1.170**	**654**	**–**	**...**

https://sultra.bps.go.id

Lanjutan Tabel/*Continued Table* 5.2.9

Kabupaten/Kota *Regency/Municipality*	Anyelir *Carnation*		Dracaena *Dracaena*	
	2022	2023*	2022	2023*
(1)	(18)	(19)	(20)	(21)
Buton	–	...	–	–
Muna	–	...	–	–
Konawe	–	...	–	–
Kolaka	–	...	130	215
Konawe Selatan	–	...	–	–
Bombana	–	...	–	–
Wakatobi	–	...	7	67
Kolaka Utara	–	...	–	–
Buton Utara	–	...	–	–
Konawe Utara	–	...	–	–
Kolaka Timur	–	...	–	–
Konawe Kepulauan	–	...	–	–
Muna Barat	–	...	–	–
Buton Tengah	–	...	–	–
Buton Selatan	–	...	–	–
Kota Kendari	–	...	501	689
Kota Baubau	–	...	1	–
Sulawesi Tenggara	**–**	**...**	**639**	**971**

https://sultra.bps.go.id

Lanjutan Tabel/*Continued Table* 5.2.9

Kabupaten/Kota *Regency/Municipality*	Euphorbia *Euphorbia*		Gladiol *Gladiol*	
	2022	2023*	2022	2023*
(1)	(22)	(23)	(24)	(25)
Buton	–	...	–	...
Muna	–	...	–	...
Konawe	–	...	–	...
Kolaka	–	...	–	...
Konawe Selatan	–	...	–	...
Bombana	–	...	–	...
Wakatobi	–	...	–	...
Kolaka Utara	–	...	–	...
Buton Utara	–	...	–	...
Konawe Utara	–	...	–	...
Kolaka Timur	–	...	–	...
Konawe Kepulauan	–	...	–	...
Muna Barat	–	...	–	...
Buton Tengah	–	...	–	...
Buton Selatan	–	...	–	...
Kota Kendari	–	...	–	...
Kota Baubau	–	...	–	...
Sulawesi Tenggara	**–**	**...**	**–**	**...**

https://sultra.bps.go.id

Lanjutan Tabel/*Continued Table* 5.2.9

Kabupaten/Kota *Regency/Municipality*	Hanjuang *Cordyline*		Herbras *Gerbera*	
	2022	2023*	2022	2023*
(1)	(26)	(27)	(28)	(29)
Buton	200	–	300	20
Muna	–	–	–	–
Konawe	–	–	–	–
Kolaka	–	–	454	–
Konawe Selatan	–	–	–	–
Bombana	–	–	–	–
Wakatobi	–	104	–	12
Kolaka Utara	–	–	–	–
Buton Utara	–	–	–	–
Konawe Utara	–	–	–	–
Kolaka Timur	–	–	–	–
Konawe Kepulauan	–	–	–	–
Muna Barat	–	–	–	–
Buton Tengah	–	–	–	–
Buton Selatan	–	–	–	–
Kota Kendari	378	384	605	334
Kota Baubau	–	–	–	–
Sulawesi Tenggara	**578**	**488**	**1.359**	**366**

https://sultra.bps.go.id

Lanjutan Tabel/*Continued Table* 5.2.9

Kabupaten/Kota *Regency/Municipality*	Kamboja Jepang *Adenium*		Keladi Hias *Caladium*	
	2022	2023*	2022	2023*
(1)	(30)	(31)	(32)	(33)
Buton	–	...	–	...
Muna	–	...	–	...
Konawe	–	...	–	...
Kolaka	–	...	–	...
Konawe Selatan	–	...	–	...
Bombana	–	...	–	...
Wakatobi	–	...	–	...
Kolaka Utara	–	...	–	...
Buton Utara	–	...	–	...
Konawe Utara	–	...	–	...
Kolaka Timur	–	...	–	...
Konawe Kepulauan	–	...	–	...
Muna Barat	–	...	–	...
Buton Tengah	–	...	–	...
Buton Selatan	–	...	–	...
Kota Kendari	–	...	–	...
Kota Baubau	–	...	–	...
Sulawesi Tenggara	**–**	**...**	**–**	**...**

https://sultra.bps.go.id

Lanjutan Tabel/*Continued Table* 5.2.9

Kabupaten/Kota *Regency/Municipality*	Melati *Jasmine*		Monstera *Monstera*	
	2022	2023*	2022	2023*
(1)	(34)	(35)	(36)	(37)
Buton	100	–	–	...
Muna	–	–	–	...
Konawe	–	–	–	...
Kolaka	564	189	–	...
Konawe Selatan	–	–	–	...
Bombana	4	–	–	...
Wakatobi	–	64	–	...
Kolaka Utara	–	–	–	...
Buton Utara	–	–	–	...
Konawe Utara	–	–	–	...
Kolaka Timur	–	–	–	...
Konawe Kepulauan	–	–	–	...
Muna Barat	–	–	–	...
Buton Tengah	–	–	–	...
Buton Selatan	–	–	–	...
Kota Kendari	392	530	–	...
Kota Baubau	1	–	–	...
Sulawesi Tenggara	**1.061**	**783**	**–**	**...**

https://sultra.bps.go.id

Lanjutan Tabel/*Continued Table* 5.2.9

Kabupaten/Kota *Regency/Municipality*	Pakis *Leather Leaf Fern*		Palem *Palm*	
	2022	2023*	2022	2023*
(1)	(38)	(39)	(40)	(41)
Buton	–	–	170	–
Muna	–	–	–	–
Konawe	–	–	–	–
Kolaka	256	368	142	208
Konawe Selatan	–	–	–	–
Bombana	5	–	5	–
Wakatobi	–	61	–	–
Kolaka Utara	–	–	–	–
Buton Utara	–	–	–	–
Konawe Utara	–	–	–	–
Kolaka Timur	–	–	–	–
Konawe Kepulauan	–	–	–	–
Muna Barat	–	–	–	–
Buton Tengah	–	–	–	–
Buton Selatan	–	–	–	–
Kota Kendari	531	814	706	1.649
Kota Baubau	1	–	4	10
Sulawesi Tenggara	**793**	**1.243**	**1.027**	**1.867**

https://sultra.bps.go.id

Lanjutan Tabel/*Continued Table* 5.2.9

Kabupaten/Kota *Regency/Municipality*	Pedang-Pedangan *Sanseviera*		Philodendron *Philodendron*	
	2022	2023*	2022	2023*
(1)	(42)	(43)	(44)	(45)
Buton	50	–	–	–
Muna	–	–	–	–
Konawe	–	–	–	–
Kolaka	492	609	–	5
Konawe Selatan	–	–	–	–
Bombana	–	–	–	–
Wakatobi	–	–	–	42
Kolaka Utara	–	–	–	–
Buton Utara	–	–	–	–
Konawe Utara	–	–	–	–
Kolaka Timur	–	–	–	–
Konawe Kepulauan	–	–	–	–
Muna Barat	–	–	–	–
Buton Tengah	–	–	–	–
Buton Selatan	–	–	–	–
Kota Kendari	864	600	355	287
Kota Baubau	2	15	3	1
Sulawesi Tenggara	**1.408**	**1.224**	**358**	**335**

https://sultra.bps.go.id

Lanjutan Tabel/*Continued Table* 5.2.9

Kabupaten/Kota *Regency/Municipality*	Soka *Ixora*		Sri Rejeki *Aglaonema*	
	2022	2023*	2022	2023*
(1)	(46)	(47)	(48)	(49)
Buton	150	–	–	–
Muna	–	–	–	–
Konawe	–	–	–	–
Kolaka	493	569	466	824
Konawe Selatan	–	–	–	–
Bombana	3	–	1	–
Wakatobi	–	–	–	–
Kolaka Utara	–	–	–	–
Buton Utara	–	–	–	–
Konawe Utara	–	–	–	–
Kolaka Timur	–	–	–	–
Konawe Kepulauan	–	–	–	–
Muna Barat	–	–	–	–
Buton Tengah	–	–	–	–
Buton Selatan	–	–	–	–
Kota Kendari	461	1.248	577	1.996
Kota Baubau	–	–	9	12
Sulawesi Tenggara	**1.107**	**1.817**	**1.053**	**2.832**

Sumber/*Source*: Badan Pusat Statistik, Statistik Pertanian Hortikultura SPH-TH/*BPS-Statistics Indonesia, Agricultural Statistik for Horticulture SPH-TH*

https://sultra.bps.go.id

Tabel / *Table* 5.2.10 **Produksi Tanaman Hias Menurut Kabupaten/Kota dan Jenis Tanaman (tangkai) di Provinsi Sulawesi Tenggara, 2022 dan 2023**

Production of Ornamental Plants by Regency/Municipality and Kind of Plant (stalks) in Sulawesi Tenggara Province, 2022 and 2023

Kabupaten/Kota *Regency/Municipality*	Anggrek Pot *Pot Orchid*		Anggrek Potong *Cut Orchid*		Krisan *Chrysantemum*	
	2022	2023*	2022	2023*	2022	2023*
(1)	(2)	(3)	(4)	(5)	(6)	(7)
Buton	230	–	170	25	–	–
Muna	–	–	–	–	–	–
Konawe	–	–	–	–	–	–
Kolaka	579	530	2.332	1.225	1.320	–
Konawe Selatan	–	–	–	–	–	–
Bombana	–	–	–	–	–	–
Wakatobi	–	–	–	33	–	–
Kolaka Utara	–	–	–	–	–	–
Buton Utara	–	–	–	–	–	–
Konawe Utara	–	–	–	–	–	–
Kolaka Timur	–	–	–	–	–	–
Konawe Kepulauan	–	–	–	–	–	–
Muna Barat	–	–	–	–	–	–
Buton Tengah	–	–	–	–	–	–
Buton Selatan	–	–	–	–	–	–
Kota Kendari	1.610	1.374	1.814	1.947	7	32
Kota Baubau	10	8	–	–	–	–
Sulawesi Tenggara	**2.429**	**1.912**	**4.316**	**3.230**	**1.327**	**32**

https://sultra.bps.go.id

Lanjutan Tabel/*Continued Table* 5.2.10

Kabupaten/Kota *Regency/Municipality*	Mawar *Rose*		Sedap Malam *Tuberose*		Pisang-Pisangan *Heliconia*	
	2022	2023*	2022	2023*	2022	2023*
(1)	(8)	(9)	(10)	(11)	(12)	(13)
Buton	200	20	–	–	50	–
Muna	–	–	–	–	–	–
Konawe	–	–	–	–	–	–
Kolaka	1.490	707	1.316	575	936	390
Konawe Selatan	–	–	–	–	–	–
Bombana	13	–	–	–	–	–
Wakatobi	–	69	–	74	–	65
Kolaka Utara	–	–	–	–	–	–
Buton Utara	–	–	–	–	–	–
Konawe Utara	–	–	–	–	–	–
Kolaka Timur	–	–	–	–	–	–
Konawe Kepulauan	–	–	–	–	–	–
Muna Barat	–	–	–	–	–	–
Buton Tengah	–	–	–	–	–	–
Buton Selatan	–	–	–	–	–	–
Kota Kendari	586	1.623	1.141	3.265	1.623	5.432
Kota Baubau	280	7	–	–	4	–
Sulawesi Tenggara	**2.317**	**2.426**	**2.457**	**3.914**	**2.613**	**5.887**

https://sultra.bps.go.id

Lanjutan Tabel/*Continued Table* 5.2.10

Kabupaten/Kota *Regency/Municipality*	Anthurium Bunga *Flamingo Lily Flower*		Anthurium Daun *Anthurium*	
	2022	2023*	2022	2023*
(1)	(14)	(15)	(16)	(17)
Buton	350	30	–	...
Muna	–	–	–	...
Konawe	–	–	–	...
Kolaka	56	74	–	...
Konawe Selatan	–	–	–	...
Bombana	–	–	–	...
Wakatobi	–	20	–	...
Kolaka Utara	–	–	–	...
Buton Utara	–	–	–	...
Konawe Utara	–	–	–	...
Kolaka Timur	–	–	–	...
Konawe Kepulauan	–	–	–	...
Muna Barat	–	–	–	...
Buton Tengah	–	–	–	...
Buton Selatan	–	–	–	...
Kota Kendari	1.198	1.887	–	...
Kota Baubau	18	6	–	...
Sulawesi Tenggara	**1.622**	**2.017**	**–**	**...**

https://sultra.bps.go.id

Lanjutan Tabel/*Continued Table* 5.2.10

Kabupaten/Kota *Regency/Municipality*	Anyelir *Carnation*		Dracaena *Dracaena*	
	2022	2023*	2022	2023*
(1)	(18)	(19)	(20)	(21)
Buton	–	...	–	–
Muna	–	...	–	–
Konawe	–	...	–	–
Kolaka	–	...	330	445
Konawe Selatan	–	...	–	–
Bombana	–	...	–	–
Wakatobi	–	...	84	71
Kolaka Utara		...	–	–
Buton Utara	–	...	–	–
Konawe Utara	–	...	–	–
Kolaka Timur	–	...	–	–
Konawe Kepulauan	–	...	–	–
Muna Barat	–	...	–	–
Buton Tengah	–	...	–	–
Buton Selatan	–	...	–	–
Kota Kendari	–	...	910	1.737
Kota Baubau	–	...	2	–
Sulawesi Tenggara	**–**	**...**	**1.326**	**2.253**

https://sultra.bps.go.id

Lanjutan Tabel/*Continued Table* 5.2.10

Kabupaten/Kota *Regency/Municipality*	Euphorbia *Euphorbia*		Gladiol *Gladiol*	
	2022	2023*	2022	2023*
(1)	(22)	(23)	(24)	(25)
Buton	–	...	–	...
Muna	–	...	–	...
Konawe	–	...	–	...
Kolaka	–	...	–	...
Konawe Selatan	–	...	–	...
Bombana	–	...	–	...
Wakatobi	–	...	–	...
Kolaka Utara	–	...	–	...
Buton Utara	–	...	–	...
Konawe Utara	–	...	–	...
Kolaka Timur	–	...	–	...
Konawe Kepulauan	–	...	–	...
Muna Barat	–	...	–	...
Buton Tengah	–	...	–	...
Buton Selatan	–	...	–	...
Kota Kendari	–	...	–	...
Kota Baubau	–	...	–	...
Sulawesi Tenggara	**–**	**...**	**–**	**...**

https://sultra.bps.go.id

Lanjutan Tabel/*Continued Table* 5.2.10

Kabupaten/Kota *Regency/Municipality*	Hanjuang *Cordyline*		Herbras *Gerbera*	
	2022	2023*	2022	2023*
(1)	(26)	(27)	(28)	(29)
Buton	200	–	300	20
Muna	–	–	–	–
Konawe	–	–	–	–
Kolaka	–	–	788	–
Konawe Selatan	–	–	–	–
Bombana	–	–	–	–
Wakatobi	–	104	–	12
Kolaka Utara	–	–	–	–
Buton Utara	–	–	–	–
Konawe Utara	–	–	–	–
Kolaka Timur	–	–	–	–
Konawe Kepulauan	–	–	–	–
Muna Barat	–	–	–	–
Buton Tengah	–	–	–	–
Buton Selatan	–	–	–	–
Kota Kendari	579	1.092	1.307	2.086
Kota Baubau	–	–	–	–
Sulawesi Tenggara	**779**	**1.196**	**2.395**	**2.118**

https://sultra.bps.go.id

Lanjutan Tabel/*Continued Table* 5.2.10

Kabupaten/Kota *Regency/Municipality*	Kamboja Jepang *Adenium*		Keladi Hias *Caladium*	
	2022	2023*	2022	2023*
(1)	(30)	(31)	(32)	(33)
Buton	–	...	–	...
Muna	–	...	–	...
Konawe	–	...	–	...
Kolaka	–	...	–	...
Konawe Selatan	–	...	–	...
Bombana	–	...	–	...
Wakatobi	–	...	–	...
Kolaka Utara	–	...	–	...
Buton Utara	–	...	–	...
Konawe Utara	–	...	–	...
Kolaka Timur	–	...	–	...
Konawe Kepulauan	–	...	–	...
Muna Barat	–	...	–	...
Buton Tengah	–	...	–	...
Buton Selatan	–	...	–	...
Kota Kendari	–	...	–	...
Kota Baubau	–	...	–	...
Sulawesi Tenggara	**–**	**...**	**–**	**...**

https://sultra.bps.go.id

Lanjutan Tabel/*Continued Table* 5.2.10

Kabupaten/Kota *Regency/Municipality*	Melati *Jasmine*		Monstera *Monstera*	
	2022	2023*	2022	2023*
(1)	(34)	(35)	(36)	(37)
Buton	100	–	–	...
Muna	–	–	–	...
Konawe	–	–	–	...
Kolaka	1.229	306	–	...
Konawe Selatan	–	–	–	...
Bombana	4	–	–	...
Wakatobi	–	64	–	...
Kolaka Utara	–	–	–	...
Buton Utara	–	–	–	...
Konawe Utara	–	–	–	...
Kolaka Timur	–	–	–	...
Konawe Kepulauan	–	–	–	...
Muna Barat	–	–	–	...
Buton Tengah	–	–	–	...
Buton Selatan	–	–	–	...
Kota Kendari	395	1.164	–	...
Kota Baubau	2	–	–	...
Sulawesi Tenggara	**1.730**	**1.534**	**–**	**...**

https://sultra.bps.go.id

Lanjutan Tabel/*Continued Table* 5.2.10

Kabupaten/Kota *Regency/Municipality*	Pakis *Leather Leaf Fern*		Palem *Palm*	
	2022	2023*	2022	2023*
(1)	(38)	(39)	(40)	(41)
Buton	–	–	170	–
Muna	–	–	–	–
Konawe	–	–	–	–
Kolaka	467	644	147	208
Konawe Selatan	–	–	–	–
Bombana	5	–	7	–
Wakatobi	–	61	–	–
Kolaka Utara	–	–	–	–
Buton Utara	–	–	–	–
Konawe Utara	–	–	–	–
Kolaka Timur	–	–	–	–
Konawe Kepulauan	–	–	–	–
Muna Barat	–	–	–	–
Buton Tengah	–	–	–	–
Buton Selatan	–	–	–	–
Kota Kendari	798	1.707	852	1.869
Kota Baubau	2	–	7	23
Sulawesi Tenggara	**1.272**	**2.412**	**1.183**	**2.100**

https://sultra.bps.go.id

Lanjutan Tabel/*Continued Table* 5.2.10

Kabupaten/Kota *Regency/Municipality*	Pedang-Pedangan *Sanseviera*		Philodendron *Philodendron*	
	2022	2023*	2022	2023*
(1)	(42)	(43)	(44)	(45)
Buton	50	–	–	–
Muna	–	–	–	–
Konawe	–	–	–	–
Kolaka	513	610	–	12
Konawe Selatan	–	–	–	–
Bombana	–	–	–	–
Wakatobi	–	–	–	48
Kolaka Utara	–	–	–	–
Buton Utara	–	–	–	–
Konawe Utara	–	–	–	–
Kolaka Timur	–	–	–	–
Konawe Kepulauan	–	–	–	–
Muna Barat	–	–	–	–
Buton Tengah	–	–	–	–
Buton Selatan	–	–	–	–
Kota Kendari	1 041	988	400	1.051
Kota Baubau	5	38	9	3
Sulawesi Tenggara	**1.609**	**1.636**	**409**	**1.114**

https://sultra.bps.go.id

Lanjutan Tabel/*Continued Table* 5.2.10

Kabupaten/Kota *Regency/Municipality*	Soka *Ixora*		Sri Rejeki *Aglaonema*	
	2022	2023*	2022	2023*
(1)	(46)	(47)	(48)	(49)
Buton	150	–	–	–
Muna	–	–	–	–
Konawe	–	–	–	–
Kolaka	539	601	477	830
Konawe Selatan	–	–	–	–
Bombana	3	–	1	–
Wakatobi	–	–	–	–
Kolaka Utara	–	–	–	–
Buton Utara	–	–	–	–
Konawe Utara	–	–	–	–
Kolaka Timur	–	–	–	–
Konawe Kepulauan	–	–	–	–
Muna Barat	–	–	–	–
Buton Tengah	–	–	–	–
Buton Selatan	–	–	–	–
Kota Kendari	692	1.606	797	3.230
Kota Baubau	–	–	25	27
Sulawesi Tenggara	**1.384**	**2.207**	**1.300**	**4.087**

Sumber/*Source*: Badan Pusat Statistik, Statistik Pertanian Hortikultura SPH-TH/*BPS-Statistics Indonesia, Agricultural Statistik for Horticulture SPH-TH*

https://sultra.bps.go.id

Tabel 5.2.11 / *Table* 5.2.11 Luas Panen Tanaman Hias Menurut Jenis Tanaman (m^2), 2020-2023
Harvested Area of Ornamental Plants by Kind of Plant (m^2), 2020-2023

Jenis Tanaman *Kind of Plants*	2020	2021	2022	2023*
(1)	(2)	(3)	(4)	(5)
Aglaonema	843	919	1.053	2.832
Anggrek Pot/*Potted Orchid*	...	1.067	2.286	1.323
Anggrek Potong/*Cut Orchid*	...	1.780	2.333	1.850
Anthurium Bunga/*Flamingo Lily Flower*	2.168	595	1.170	654
Bromelia	...	200	115	339
Bugenvil/*Bougainvillea*	...	370	303	403
Cordyline	90	468	578	488
Dracaena/*Dracaena*	182	564	639	971
Gerbera *(Herbras)*	246	469	1.359	366
Heliconia (Pisang-Pisangan)	1.035	1.010	1.360	1.448
Ixora *(Soka)*	1.117	1.534	1.107	1.817
Krisan/*Chrysantemum*	21	18	561	6
Mawar/Rose	822	840	1.002	930
Melati/*Jasmine*	1.207	773	1.061	783
Pakis/*Leather Leaf Fern*	746	485	793	1.243
Palem[1]/*Palm*[1]	5.907	1.122	1.027	1.867
Phylodendron/*Phylodendron*	109	109	358	335
Puring/*Croton*	...	688	1.247	1.680
Sanseviera *(Pedang-Pedangan)*	440	1.164	1.408	1.224
Sedap Malam/*Tuberose*	861	375	1.083	875

Catatan/*Note*: [1] Satuan luas panen dalam pohon/*The unit of harvested area are tree*
Sumber/*Source*: Badan Pusat Statistik, Statistik Pertanian Hortikultura SPH-TH/*BPS-Statistics Indonesia, Agricultural Statistik for Horticulture SPH-TH*

https://sultra.bps.go.id

Tabel 5.2.12 / *Table* 5.2.12 Produksi Tanaman Hias Menurut Jenis Tanaman (tangkai), 2020-2023
Production of Ornamental Plants by Kind of Plant (stalks), 2020-2023

Jenis Tanaman *Kind of Plants*	2020	2021	2022	2023*
(1)	(2)	(3)	(4)	(5)
Aglaonema	1.468	1.344	1.300	4.087
Anggrek Pot/*Potted Orchid*	...	1.624	2.429	1.912
Anggrek Potong/*Cut Orchid*	...	4.091	4.316	3.230
Anthurium Bunga/*Flamingo Lily Flower*	6.118	1.001	1.622	2.017
Bromelia	...	250	229	430
Bugenvil/*Bougainvillea*	...	567	550	571
Cordyline	210	483	779	1.196
Dracaena/*Dracaena*	487	899	1.326	2.253
Gerbera *(Herbras)*	291	952	2.395	2.118
Heliconia (Pisang-Pisangan)	2.947	2.990	2.613	5.887
Ixora *(Soka)*	1.852	1.848	1.384	2.207
Krisan/*Chrysantemum*	71	98	1.327	32
Mawar/Rose	1.542	2.283	2.317	2.426
Melati/*Jasmine*	1.112	761	1.730	1.534
Pakis/*Leather Leaf Fern*	1.332	1.370	1.272	2.412
Palem[1]/*Palm*[1]	10.968	1.948	1.183	2.100
Phylodendron/*Phylodendron*	146	190	409	1.114
Puring/*Croton*	...	1.097	1.469	1.956
Sanseviera *(Pedang-Pedangan)*	663	1.724	1.609	1.636
Sedap Malam/*Tuberose*	1.563	1.602	2.457	3.914

Catatan/*Note*: [1] Satuan produksi dalam kg/*The unit of production are kg*
[2] Satuan produksi dalam pohon/*The unit of production are tree*

Sumber/*Source*: Badan Pusat Statistik, Statistik Pertanian Hortikultura SPH-TH/*BPS-Statistics Indonesia, Agricultural Statistik for Horticulture SPH-TH*

https://sultra.bps.go.id

Tabel 5.2.13 / ***Table***

Produksi Buah-buahan Menurut Kabupaten/Kota dan Jenis Tanaman (kuintal) di Provinsi Sulawesi Tenggara, 2022 dan 2023

Production of Fruits by Regency/Municipality and Kind of Plant (quintal) in Sulawesi Tenggara Province, 2022 and 2023

Kabupaten/Kota *Regency/Municipality*	Mangga *Mango*		Durian *Durian*	
	2022	2023*	2022	2023*
(1)	(2)	(3)	(4)	(5)
Buton	8.521	6.646	652	159
Muna	6.326	21.179	900	871
Konawe	650	17.515	84.281	40.455
Kolaka	44.971	29.983	115.924	26.895
Konawe Selatan	9.745	51.456	10.848	21.297
Bombana	4.068	8.580	1.767	907
Wakatobi	2.837	7.009	–	1
Kolaka Utara	2.409	1.390	4.163	4.831
Buton Utara	444	467	40	31
Konawe Utara	–	1.935	5.546	13.640
Kolaka Timur	2.552	5.469	9.626	25.899
Konawe Kepulauan	1.315	1.156	1.521	1.956
Muna Barat	724	2.032	1.503	2.356
Buton Tengah	15.306	90.628	–	–
Buton Selatan	816	3.975	–	–
Kota Kendari	3.964	15.056	676	1.634
Kota Baubau	92	2.421	–	43
Sulawesi Tenggara	**104.740**	**266.898**	**237.446**	**140.974**

https://sultra.bps.go.id

Lanjutan Tabel/*Continued Table* 5.2.13

Kabupaten/Kota *Regency/Municipality*	Jeruk Siam *Orange/Tangerine*		Pisang *Banana*	
	2022	2023*	2022	2023*
(1)	(6)	(7)	(8)	(9)
Buton	2.496	2.541	12.853	9.577
Muna	13.712	11.438	113.509	118.063
Konawe	71.152	20.811	24.827	14.114
Kolaka	43.791	12.399	101.277	36.748
Konawe Selatan	54.534	37.954	22.536	29.673
Bombana	909	533	35.528	24.590
Wakatobi	8	10	838	1.102
Kolaka Utara	43	6	6.864	4.432
Buton Utara	1.223	782	7.843	8.369
Konawe Utara	443	700	4.334	7.043
Kolaka Timur	692	311	13.684	18.261
Konawe Kepulauan	100	357	9.879	8.594
Muna Barat	2.381	1.749	30.155	12.659
Buton Tengah	526	1.656	33.587	26.015
Buton Selatan	60	259	33.733	36.342
Kota Kendari	5.479	12.064	8.601	21.461
Kota Baubau	1.722	1.261	34.911	34.313
Sulawesi Tenggara	**199.271**	**104.830**	**494.958**	**411.356**

https://sultra.bps.go.id

Lanjutan Tabel/*Continued Table* 5.2.13

Kabupaten/Kota *Regency/Municipality*	Pepaya *Papaya*		Salak *Snakefruit*	
	2022	2023*	2022	2023*
(1)	(10)	(11)	(12)	(13)
Buton	4.917	3.790	525	423
Muna	9.799	9.214	25	82
Konawe	3.767	1.851	806	401
Kolaka	19.550	4.418	6.015	258
Konawe Selatan	12.157	22.859	1.966	3.329
Bombana	1.800	3.126	45	382
Wakatobi	679	396	–	–
Kolaka Utara	901	942	434	212
Buton Utara	362	678	5	6
Konawe Utara	1.545	1.773	108	16
Kolaka Timur	3.286	16.829	1.292	362
Konawe Kepulauan	6.685	5.383	–	–
Muna Barat	11.576	6.569	907	426
Buton Tengah	9.713	10.343	700	285
Buton Selatan	1.691	1.438	–	1
Kota Kendari	9.370	20.270	667	1.940
Kota Baubau	54.781	36.109	612	334
Sulawesi Tenggara	**152.579**	**145.988**	**14.107**	**8.458**

https://sultra.bps.go.id

Lanjutan Tabel/*Continued Table* 5.2.13

Kabupaten/Kota *Regency/Municipality*	Alpukat *Avocado*		Anggur *Grape*	
	2022	2023*	2022	2023*
(1)	(14)	(15)	(16)	(17)
Buton	524	597	–	–
Muna	140	275	–	–
Konawe	550	425	–	–
Kolaka	5.623	2.232		–
Konawe Selatan	381	1.602	742	69
Bombana	55	30	–	–
Wakatobi	73	94	1	–
Kolaka Utara	1.075	2.051	–	–
Buton Utara	1	1	–	–
Konawe Utara	34	19	–	–
Kolaka Timur	590	346	–	–
Konawe Kepulauan	–	1	–	–
Muna Barat	351	154	–	–
Buton Tengah	55	18	–	–
Buton Selatan	17	24	–	–
Kota Kendari	362	542	57	–
Kota Baubau	241	106	–	–
Sulawesi Tenggara	**10.072**	**8.515**	**800**	**69**

https://sultra.bps.go.id

Lanjutan Tabel/*Continued Table* 5.2.13

Kabupaten/Kota *Regency/Municipality*	Apel *Apple*		Belimbing *Star Fruit*	
	2022	2023*	2022	2023*
(1)	(18)	(19)	(20)	(21)
Buton	–	–	118	74
Muna	–	–	125	15
Konawe	–	–	10	–
Kolaka	–	–	1.789	472
Konawe Selatan	–	–	924	923
Bombana	–	–	82	104
Wakatobi	–	–	90	80
Kolaka Utara	–	–	166	130
Buton Utara	–	–	–	–
Konawe Utara	–	–	234	34
Kolaka Timur	–	–	941	147
Konawe Kepulauan	–	–	36	57
Muna Barat	–	–	42	43
Buton Tengah	–	–	10	23
Buton Selatan	–	–	21	34
Kota Kendari	–	–	857	1.609
Kota Baubau	–	–	44	52
Sulawesi Tenggara	**–**	**–**	**5.489**	**3.797**

https://sultra.bps.go.id

Lanjutan Tabel/*Continued Table* 5.2.13

Kabupaten/Kota *Regency/Municipality*	Duku/Langsat *Kokosan/Duku*		Jambu Air *Water Apple*	
	2022	2023*	2022	2023*
(1)	(22)	(23)	(24)	(25)
Buton	34	50	618	538
Muna	280	647	1.825	1.532
Konawe	1.150	37.404	50	–
Kolaka	16.301	4.565	3.227	1.526
Konawe Selatan	553	3.123	2.369	4.719
Bombana	27	40	380	217
Wakatobi	3	–	212	111
Kolaka Utara	342	354	115	129
Buton Utara	48	122	59	63
Konawe Utara	–	691	222	124
Kolaka Timur	1.562	7.220	842	687
Konawe Kepulauan	20	744	892	362
Muna Barat	435	157	1.202	684
Buton Tengah	–	–	632	795
Buton Selatan	–	–	406	527
Kota Kendari	584	4.022	889	2.877
Kota Baubau	–	–	481	113
Sulawesi Tenggara	**21.339**	**59.138**	**14.419**	**15.004**

https://sultra.bps.go.id

Lanjutan Tabel/*Continued Table* 5.2.13

Kabupaten/Kota *Regency/Municipality*	Jambu Biji *Guava*		Jeruk Besar *Pomelo*	
	2022	2023*	2022	2023*
(1)	(26)	(27)	(28)	(29)
Buton	2.241	1.916	44	35
Muna	1.378	1.152	1.181	430
Konawe	98	–	170	–
Kolaka	7.002	1.242	2.062	708
Konawe Selatan	2.248	3.751	66	296
Bombana	372	377	117	36
Wakatobi	118	71	2	4
Kolaka Utara	87	65	74	249
Buton Utara	39	83	–	–
Konawe Utara	173	81	53	97
Kolaka Timur	893	791	1.476	852
Konawe Kepulauan	301	155	489	531
Muna Barat	288	338	309	252
Buton Tengah	1. 673	6.383	206	1.028
Buton Selatan	111	79	11	51
Kota Kendari	930	2.613	64	342
Kota Baubau	875	51	–	–
Sulawesi Tenggara	**18.826**	**19.147**	**6.324**	**4.911**

https://sultra.bps.go.id

Lanjutan Tabel/*Continued Table* 5.2.13

Kabupaten/Kota *Regency/Municipality*	Manggis *Mangosteen*		Markisa *Konyal/Passion fruit*	
	2022	2023*	2022	2023*
(1)	(30)	(31)	(32)	(33)
Buton	366	97	–	...
Muna	–	–	–	...
Konawe	–	–	–	...
Kolaka	18.419	2.169	–	...
Konawe Selatan	814	1.460	–	...
Bombana	–	1.212	–	...
Wakatobi	–	1	–	...
Kolaka Utara	15	–	–	...
Buton Utara	–	–	–	...
Konawe Utara	–	–	–	...
Kolaka Timur	860	828	–	...
Konawe Kepulauan	–	–	–	...
Muna Barat	25	224	–	...
Buton Tengah	–	–	–	...
Buton Selatan	–	–	–	...
Kota Kendari	48	152	–	...
Kota Baubau	1	4	–	...
Sulawesi Tenggara	**20.547**	**6.147**	**–**	...

https://sultra.bps.go.id

Lanjutan Tabel/*Continued Table* 5.2.13

Kabupaten/Kota *Regency/Municipality*	Nangka/Cempedak *Jackfruit*		Nenas *Pineapple*	
	2022	2023*	2022	2023*
(1)	(34)	(35)	(36)	(37)
Buton	1.260	1.191	798	580
Muna	4.698	5.282	78.211	89.240
Konawe	7.853	2.041	741	505
Kolaka	18.294	5.515	934	210
Konawe Selatan	2.958	7.501	61.665	134.292
Bombana	617	889	213	774
Wakatobi	1.148	1.756	69	50
Kolaka Utara	592	689	127	39
Buton Utara	–	–	524	227
Konawe Utara	576	792	220	135
Kolaka Timur	1.686	914	259	235
Konawe Kepulauan	850	1.396	126	75
Muna Barat	1.656	2.169	3.690	1.598
Buton Tengah	4.262	3.988	693	765
Buton Selatan	406	1.040	–	2
Kota Kendari	2.873	6.125	412	559
Kota Baubau	46.120	21.437	647	748
Sulawesi Tenggara	**95.848**	**62.726**	**149.328**	**230.033**

https://sultra.bps.go.id

Lanjutan Tabel/*Continued Table* 5.2.13

Kabupaten/Kota *Regency/Municipality*	Rambutan *Rambutan*		Sawo *Sapodilla/Sawo*	
	2022	2023*	2022	2023*
(1)	(38)	(39)	(40)	(41)
Buton	2.983	3.161	31	5
Muna	2.114	11.288	–	27
Konawe	31.269	109.135	–	–
Kolaka	25.896	14.141	854	351
Konawe Selatan	54.179	70.465	186	715
Bombana	312	4.155	7	4
Wakatobi	5	7	–	–
Kolaka Utara	783	1.028	19	12
Buton Utara	819	1.166	–	–
Konawe Utara	3.175	2.585	–	–
Kolaka Timur	4.371	7.352	396	192
Konawe Kepulauan	201	1.057	–	–
Muna Barat	6.753	3.634	183	105
Buton Tengah	–	–	–	–
Buton Selatan	–	1	–	–
Kota Kendari	2.277	25.013	116	271
Kota Baubau	2.711	805	18	24
Sulawesi Tenggara	**137.846**	**254.993**	**1.810**	**1.705**

https://sultra.bps.go.id

Lanjutan Tabel/*Continued Table* 5.2.13

Kabupaten/Kota *Regency/Municipality*	Sirsak *Soursop*		Jengkol *Jengkol*	
	2022	2023*	2022	2023*
(1)	(42)	(43)	(44)	(45)
Buton	524	356	10	12
Muna	770	676	–	–
Konawe	44	23	–	35
Kolaka	4.044	1.000	24.732	1.090
Konawe Selatan	953	1.507	1.397	2.686
Bombana	69	85	9	8
Wakatobi	55	77	–	–
Kolaka Utara	67	54	66	30
Buton Utara	5	8	–	–
Konawe Utara	94	63	–	–
Kolaka Timur	752	552	629	187
Konawe Kepulauan	17	9	–	–
Muna Barat	306	153	68	35
Buton Tengah	856	1.493	–	–
Buton Selatan	55	84	–	–
Kota Kendari	1.434	3.547	–	5
Kota Baubau	97	70	–	–
Sulawesi Tenggara	**10.142**	**9.756**	**26.911**	**4.087**

https://sultra.bps.go.id

Lanjutan Tabel/*Continued Table* 5.2.13

Kabupaten/Kota *Regency/Municipality*	Melinjo *Gnetum/Melinjo*		Petai *Twisted Cluster Bean*	
	2022	2023*	2022	2023*
(1)	(46)	(47)	(48)	(49)
Buton	123	60	323	358
Muna	–	–	–	–
Konawe	–	–	47	40
Kolaka	1.576	118	4.355	3.209
Konawe Selatan	393	1.272	2.576	4.916
Bombana	4	9	27	33
Wakatobi	–	–	–	–
Kolaka Utara	–	1	283	151
Buton Utara	12	17	5	3
Konawe Utara	–	–	–	–
Kolaka Timur	38	50	740	337
Konawe Kepulauan	–	–	–	–
Muna Barat	70	50	110	85
Buton Tengah	–	–	–	–
Buton Selatan	–	–	–	–
Kota Kendari	462	932	27	128
Kota Baubau	–	4	5	–
Sulawesi Tenggara	**2.677**	**2.511**	**8.498**	**9.259**

https://sultra.bps.go.id

Lanjutan Tabel/*Continued Table* 5.2.13

Kabupaten/Kota *Regency/Municipality*	Sukun *Breadfruit*	
	2022	2023*
(1)	(50)	(51)
Buton	429	571
Muna	1.472	1.878
Konawe	1.182	845
Kolaka	9.944	18.300
Konawe Selatan	1.302	4.193
Bombana	77	110
Wakatobi	570	576
Kolaka Utara	179	311
Buton Utara	–	–
Konawe Utara	135	90
Kolaka Timur	898	642
Konawe Kepulauan	1.272	146
Muna Barat	209	203
Buton Tengah	478	1.165
Buton Selatan	360	689
Kota Kendari	2.301	6.203
Kota Baubau	1.566	166
Sulawesi Tenggara	**22.373**	**36.088**

Sumber/*Source*: Badan Pusat Statistik, Statistik Pertanian Hortikultura SPH-TH/*BPS-Statistics Indonesia, Agricultural Statistik for Horticulture SPH-TH*

https://sultra.bps.go.id

Tabel 5.2.14 / *Table* 5.2.14 Produksi Buah-buahan dan Sayuran Tahunan Menurut Jenis Tanaman (kuintal), 2020-2023
Production of Annual Fruits and Vegetables by Kind of Plant (quintal), 2020-2023

Jenis Tanaman *Kind of Plants*	2020	2021	2022	2023*
(1)	(2)	(3)	(4)	(5)
Buah–Buahan/*Fruits*:				
Alpukat/*Avocado*	11.750	10.928	10.072	8.515
Anggur/*Grape*	216	174	844	69
Apel/*Apple*	–	–	–	–
Belimbing/*Star Fruit*	8.525	3.302	5.490	3.797
Buah Naga/*Dragon Fruit*	...	8.643	13.564	17.369
Duku/Langsat/Kokosan	81.474	16.235	21.339	59.138
Durian	117.379	128.855	237.446	140.974
Jambu Air/*Water Apple*	18.354	14.230	14.419	15.004
Jambu Biji/*Guava*	23.687	13.976	18.824	19.147
Jeruk Pamelo/*Pomelo*	25.299	4.084	6.324	4.911
Jeruk Lemon/*Lemon*	...	15.586	...	3.316
Jeruk Siam/Keprok/*Orange/Tangerine*	502.140	222.196	199.271	104.830
Lengkeng/*Longan*	...	...	7	1.434
Mangga/*Mango*	244.705	124.053	104.741	266.898
Manggis/*Mangosteen*	8.229	7.886	20.547	6.147
Nenas/*Pineapple*	97.539	90.733	149.328	230.033
Nangka/Cempedak/*Jackfruit*	77.524	62.383	95.848	62.726
Pepaya/*Papaya*	176.291	105.031	152.579	145.988
Pisang/*Banana*	680.267	416.101	494.905	411.356
Rambutan/*Rambutan*	153.175	83.003	137.846	254.993
Salak/*Snakefruit*	30.115	10.498	14.107	8.458
Sawo/Sapodilla/*Sawo*	2.739	3.016	1.810	1.705
Sirsak/*Soursop*	16.805	9.680	10.142	9.756
Sukun/*Breadfruit*	39.204	18.672	22.373	36.088
Sayuran/Vegetables:				
Melinjo/Gnetum/*Melinjo*	3.479	2.308	2.677	2.511
Petai/Twisted Cluster Bean	9.498	5.394	8.498	9.259

Sumber/*Source*: Badan Pusat Statistik, Statistik Pertanian Hortikultura SPH/*BPS-Statistics Indonesia, Agricultural Statistic for Horticulture SPH*

https://sultra.bps.go.id

5.3 PERKEBUNAN
ESTATE CROPS

Tabel / *Table* 5.3.1 **Luas Areal Tanaman Perkebunan Menurut Kabupaten/Kota dan Jenis Tanaman (ha), 2022 dan 2023**
Planted Area of Estate Crops by Regency/Municipality and Type of Crops (ha), 2022 and 2023

Kabupaten/Kota *Regency/Municipality*	Kelapa Sawit *Oil Palm*		Kelapa *Coconut*	
	2022	2023*	2022	2023*
(1)	(2)	(3)	(4)	(5)
Buton	–	–	2.970,50	2.941,91
Muna	135,50	153,87	4.855,85	4.706,84
Konawe	2.062,00	2.285,07	2.410,50	2.354,78
Kolaka	5.317,52	5.668,52	4.046,77	4.045,27
Konawe Selatan	2.393,00	2.705,11	7.181,83	7.095,97
Bombana	205,00	227,94	15.197,20	14.852,20
Wakatobi	–	–	1.570,50	1.672,99
Kolaka Utara	–	–	3.155,45	3.119,33
Buton Utara	–	–	5.350,00	5.263,05
Konawe Utara	741,00	828,56	2.013,00	1.979,22
Kolaka Timur	806,40	881,37	2.806,40	2.775,83
Konawe Kepulauan	–	–	4.585,80	4.583,80
Muna Barat	129,50	401,50	3.406,00	2.399,00
Buton Tengah	–	–	1.585,00	1.546,38
Buton Selatan	–	–	750,00	764,50
Kota Kendari	5,00	4,95	293,20	363,04
Kota Baubau	–	–	185,80	184,15
Sulawesi Tenggara	**11.794,92**	**13.156,89**	**62.363,80**	**60.648,25**

https://sultra.bps.go.id

Lanjutan Tabel/*Continued Table* 5.3.1

Kabupaten/Kota *Regency/Municipality*	Karet *Rubber*		Kopi *Coffee*	
	2022	2023*	2022	2023*
(1)	(6)	(7)	(8)	(9)
Buton	–	–	703,00	733.53
Muna	–	–	373,00	406.93
Konawe	193,00	103,28	1.065,50	1.101,70
Kolaka	270,50	270,50	547,86	549.86
Konawe Selatan	242,00	264,98	1.445,00	1.457,22
Bombana	–	–	1.425,70	1.461,85
Wakatobi	–	–	32,30	32,50
Kolaka Utara	–	–	677,40	679,43
Buton Utara	–	–	189,00	193,61
Konawe Utara	–	–	479,00	498,01
Kolaka Timur	49,00	58,34	1.937,50	1.956,98
Konawe Kepulauan	–	–	45,25	45,25
Muna Barat	25,50	13,50	188,10	28,00
Buton Tengah	–	–	51,00	57,00
Buton Selatan	–	–	95,00	94,00
Kota Kendari	–	–	54,50	69,90
Kota Baubau	–	–	50,70	50,60
Sulawesi Tenggara	**780,00**	**710,60**	**9.359,81**	**9.416,37**

https://sultra.bps.go.id

Lanjutan Tabel/*Continued Table* 5.3.1

Kabupaten/Kota *Regency/Municipality*	Kakao *Cocoa*		Tebu *Sugar Cane*	
	2022	2023*	2022	2023*
(1)	(10)	(11)	(12)	(13)
Buton	1.726,00	1.595,47	–	–
Muna	8.316,50	7.705,45	–	–
Konawe	12.911,00	12.788,53	–	–
Kolaka	25.591,08	24.996,08	–	–
Konawe Selatan	18.411,20	18.858,90	–	–
Bombana	9.619,60	9.744,57	–	–
Wakatobi	15,00	15,00	–	–
Kolaka Utara	78.971,40	79.356,24	–	–
Buton Utara	1.623,00	1.521,31	–	–
Konawe Utara	3.916,00	3.973,21	–	–
Kolaka Timur	56.859,43	55.645,73	–	–
Konawe Kepulauan	3.338,82	3.338,82	–	–
Muna Barat	5.409,97	552,00	–	–
Buton Tengah	57,00	37,00	–	–
Buton Selatan	34,00	30,00	–	–
Kota Kendari	94,10	98,11	–	–
Kota Baubau	134,64	130,64	–	–
Sulawesi Tenggara	**227.028,74**	**220.387,06**	**–**	**–**

https://sultra.bps.go.id

Lanjutan Tabel/*Continued Table* 5.3.1

Kabupaten/Kota *Regency/Municipality*	Teh *Tea*		Tembakau *Tobacco*	
	2022	2023*	2022	2023*
(1)	(14)	(15)	(16)	(17)
Buton	–	–	–	–
Muna	–	–	–	–
Konawe	–	–	–	–
Kolaka	–	–	–	–
Konawe Selatan	–	–	–	–
Bombana	–	–	–	–
Wakatobi	–	–	–	–
Kolaka Utara	–	–	–	–
Buton Utara	–	–	–	–
Konawe Utara	–	–	–	–
Kolaka Timur	–	–	–	–
Konawe Kepulauan	–	–	–	–
Muna Barat	–	–	–	–
Buton Tengah	–	–	–	–
Buton Selatan	–	–	–	–
Kota Kendari	–	–	–	–
Kota Baubau	–	–	–	–
Sulawesi Tenggara	**–**	**–**	**–**	**–**

https://sultra.bps.go.id

Lanjutan Tabel/*Continued Table* 5.3.1

Kabupaten/Kota *Regency/Municipality*	Cengkeh *Clove*		Lada *Pepper*	
	2022	2023*	2022	2023*
(1)	(18)	(19)	(20)	(21)
Buton	641,50	641,46	73,60	71,08
Muna	31,00	31,97	140,40	141,30
Konawe	615,00	610,69	4.524,25	4.298,02
Kolaka	14.031,42	14.027,52	2.280,71	2.301,99
Konawe Selatan	755,10	760,61	3.348,00	3.198,85
Bombana	385,00	379,07	294,40	283,89
Wakatobi	24,70	30,00	2,00	2,00
Kolaka Utara	11.811,90	11.388,17	1.005,60	987,10
Buton Utara	724,00	721,32	135,50	133,81
Konawe Utara	1.624,00	1.623,59	258,90	255,37
Kolaka Timur	2.424,70	2.369,38	3.734,25	3.622,61
Konawe Kepulauan	1.229,93	1.229.93	536,32	536,32
Muna Barat	–	–	32,80	17,00
Buton Tengah	–	–	13,00	10,50
Buton Selatan	47,00	47,00	–	–
Kota Kendari	131,85	132,19	72,90	73,67
Kota Baubau	3,00	3,00	5,20	3,40
Sulawesi Tenggara	**34.480,10**	**33.995,92**	**16.457,83**	**15.936,91**

https://sultra.bps.go.id

Lanjutan Tabel/*Continued Table* 5.3.1

Kabupaten/Kota *Regency/Municipality*	Sagu *Sagoo*		Jambu Mete *Cashew Nut*	
	2022	2023*	2022	2023*
(1)	(22)	(23)	(24)	(25)
Buton	–	–	6.024,00	6.028,19
Muna	–	–	25.799,50	25.448,50
Konawe	1.562,00	1.552,98	4.437,00	4.483,55
Kolaka	104,09	104,15	1.247,37	1.229,08
Konawe Selatan	1.278,10	1.364,52	13.734,00	14.112,23
Bombana	6,90	7,00	17.324,00	17.746,48
Wakatobi	6,00	5,85	547,50	547,00
Kolaka Utara	104,28	102,79	70,90	72,15
Buton Utara	–	–	6.033,00	6.195,01
Konawe Utara	254,20	259,39	4.465,00	4.522,42
Kolaka Timur	688,90	673,91	667,50	650,38
Konawe Kepulauan	205,35	205,35	5.591,33	5.591,33
Muna Barat	–	–	9.352,50	4.659,00
Buton Tengah	–	–	12.836,00	12.688,80
Buton Selatan	–	–	3.539,50	3.797,50
Kota Kendari	72,00	80,70	235,20	262,22
Kota Baubau	–	–	764,40	757,70
Sulawesi Tenggara	**4.281,82**	**4.356,65**	**112.668,70**	**108.791,54**

https://sultra.bps.go.id

Lanjutan Tabel/*Continued Table* 5.3.1

Kabupaten/Kota *Regency/Municipality*	Enau *Aren Sugar Palm*	
	2022	2023*
(1)	(26)	(27)
Buton	17,00	18,77
Muna	460,26	507,69
Konawe	56,00	61,41
Kolaka	178,34	181,69
Konawe Selatan	4,00	4,41
Bombana	2.263,30	2.498,57
Wakatobi	21,60	21,10
Kolaka Utara	112,55	123,73
Buton Utara	16,00	17,65
Konawe Utara	–	–
Kolaka Timur	81,50	89,74
Konawe Kepulauan	–	–
Muna Barat	103,40	59,00
Buton Tengah	31,00	20,00
Buton Selatan	5,00	5,00
Kota Kendari	26,10	28,50
Kota Baubau	7,25	7,00
Sulawesi Tenggara	**3.383,30**	**3.644,27**

Catatan/*Note*: *Angka Sementara/*Preliminary Figure*

Sumber/*Source*: Dinas Perkebunan dan Hortikultura Provinsi Sulawesi Tenggara/*Regional Office of Estates and Horticulture of Sulawesi Tenggara Province*

https://sultra.bps.go.id

Tabel 5.3.2 / ***Table***

Produksi Perkebunan Menurut Kabupaten/Kota dan Jenis Tanaman (ton), 2022 dan 2023

Production of Estate by Regency/Municipality and Type of Crops (ton), 2022 and 2023

Kabupaten/Kota *Regency/Municipality*	Kelapa Sawit *Oil Palm*		Kelapa *Coconut*	
	2022	2023*	2022	2023*
(1)	(2)	(3)	(4)	(5)
Buton	–	–	1.428,65	1.422,45
Muna	56,00	573,19	4.563,22	4.541,78
Konawe	2.261,69	2.311,81	2.479,09	2.469,40
Kolaka	3.628,06	3.508,41	3.886,59	3.515,56
Konawe Selatan	131,98	134,92	6.610,29	6.598,44
Bombana	70,00	71,76	10.718,70	10.668,76
Wakatobi	–	–	1.278,10	1.251,60
Kolaka Utara	–	–	3.429,00	3.412,89
Buton Utara	–	–	4.391,45	4.370,85
Konawe Utara	638,00	652,13	1.024,29	1.019,19
Kolaka Timur	868,74	888,00	1.055,76	1.050,81
Konawe Kepulauan	–	–	178,78	268,78
Muna Barat	307,50	197,10	1.110,62	573,74
Buton Tengah	–	–	1.217,11	515,85
Buton Selatan	–	–	286,82	282,62
Kota Kendari	–	0,07	22,00	291,30
Kota Baubau	–	–	80,30	66,49
Sulawesi Tenggara	**7.961,97**	**8.337,39**	**43.760,78**	**42.320,52**

https://sultra.bps.go.id

Lanjutan Tabel/*Continued Table* 5.3.2

Kabupaten/Kota *Regency/Municipality*	Karet *Rubber*		Kopi *Coffee*	
	2022	2023*	2022	2023*
(1)	(6)	(7)	(8)	(9)
Buton	–	–	209,05	212,91
Muna	–	–	3,22	3,26
Konawe	46,89	25,26	420,23	428,01
Kolaka	108,00	81,82	102,72	87,08
Konawe Selatan	20,20	10,77	386,20	393,10
Bombana	–	–	752,46	766,03
Wakatobi	–	–	13,56	13,00
Kolaka Utara	–	–	125,70	128,01
Buton Utara	–	–	4,61	4,69
Konawe Utara	–	–	237,92	242,38
Kolaka Timur	–	–	419,31	427,04
Konawe Kepulauan	–	–	0,02	0,02
Muna Barat	6,5	3,5	19,66	0,75
Buton Tengah	–	–	3,31	1,75
Buton Selatan	–	–	12,64	9,45
Kota Kendari	–	–	15,50	16,03
Kota Baubau	–	–	5,58	8,14
Sulawesi Tenggara	**181,59**	**121,36**	**2.731,69**	**2.741,64**

https://sultra.bps.go.id

Lanjutan Tabel/*Continued Table* 5.3.2

Kabupaten/Kota *Regency/Municipality*	Kakao *Cocoa*		Tebu *Sugar Cane*	
	2022	2023*	2022	2023*
(1)	(10)	(11)	(12)	(13)
Buton	61,05	50,26	–	–
Muna	2.002,81	1.648,67	–	–
Konawe	6.728,59	7.183,53	–	–
Kolaka	9.043,94	8.444,41	–	–
Konawe Selatan	5.891,00	8.140,73	–	–
Bombana	2.965,35	4.086,41	–	–
Wakatobi	1,70	1,70	–	–
Kolaka Utara	60.174,50	49.526,74	–	–
Buton Utara	28,84	23,74	–	–
Konawe Utara	487,13	2.211,27	–	–
Kolaka Timur	15.464,82	21.781,03	–	–
Konawe Kepulauan	9,04	4,49	–	–
Muna Barat	1.717,84	34,88	–	–
Buton Tengah	4,00	1,71	–	–
Buton Selatan	0,11	0,22	–	–
Kota Kendari	19,80	19,20	–	–
Kota Baubau	48,61	46,93	–	–
Sulawesi Tenggara	**104.649,13**	**103.205,91**	**–**	**–**

https://sultra.bps.go.id

Lanjutan Tabel/*Continued Table* 5.3.2

Kabupaten/Kota *Regency/Municipality*	Teh *Tea*		Tembakau *Tobacco*	
	2022	2023*	2022	2023*
(1)	(14)	(15)	(16)	(17)
Buton	–	–	–	–
Muna	–	–	–	–
Konawe	–	–	–	–
Kolaka	–	–	–	–
Konawe Selatan	–	–	–	–
Bombana	–	–	–	–
Wakatobi	–	–	–	–
Kolaka Utara	–	–	–	–
Buton Utara	–	–	–	–
Konawe Utara	–	–	–	–
Kolaka Timur	–	–	–	–
Konawe Kepulauan	–	–	–	–
Muna Barat	–	–	–	–
Buton Tengah	–	–	–	–
Buton Selatan	–	–	–	–
Kota Kendari	–	–	–	–
Kota Baubau	–	–	–	–
Sulawesi Tenggara	**–**	**–**	**–**	**–**

https://sultra.bps.go.id

Lanjutan Tabel/*Continued Table* 5.3.2

Kabupaten/Kota *Regency/Municipality*	Cengkeh *Clove*		Lada *Pepper*	
	2022	2023*	2022	2023*
(1)	(18)	(19)	(20)	(21)
Buton	33,67	28,55	8,13	8,23
Muna	–	–	1,45	1,01
Konawe	146,03	123,81	2.059,79	2.080,81
Kolaka	6.074,68	5.770,29	915,91	846,19
Konawe Selatan	58,05	49,17	1.103,73	1.115,25
Bombana	110,93	93,92	109,14	109,71
Wakatobi	9,15	10,65	–	0,12
Kolaka Utara	5.610,43	4.755,80	282,70	285,88
Buton Utara	20,84	17,67	7,80	7,88
Konawe Utara	217,28	184,05	94,41	95,16
Kolaka Timur	867,89	735,72	850,44	859,12
Konawe Kepulauan	275,81	464,67	9,66	14,53
Muna Barat	–	–	5,49	2,67
Buton Tengah	–	–	5,00	0,62
Buton Selatan	–	–	–	–
Kota Kendari	12,40	18,21	14,10	21,35
Kota Baubau	0,87	–	0,87	–
Sulawesi Tenggara	**13.438,03**	**12.252,50**	**5.468,62**	**5.448,53**

https://sultra.bps.go.id

Lanjutan Tabel/*Continued Table* 5.3.2

Kabupaten/Kota *Regency/Municipality*	Sagu *Sagoo*		Jambu Mete *Cashew Nut*	
	2022	2023*	2022	2023*
(1)	(22)	(23)	(24)	(25)
Buton	–	–	460,15	666,27
Muna	–	–	15.333,20	22.201,04
Konawe	1.834,91	1.926,90	2.475,35	3.584,16
Kolaka	51,15	40,78	117,42	132,26
Konawe Selatan	205,19	215,27	4.072,05	5.895,88
Bombana	1,31	1,16	7.346,87	10.638,21
Wakatobi	12,10	10,60	206,31	201,22
Kolaka Utara	136,97	143,86	30,00	43,44
Buton Utara	–	–	274,93	398,07
Konawe Utara	348,95	366,27	562,47	814,22
Kolaka Timur	89,95	94,46	59,22	85,79
Konawe Kepulauan	0,07	0,11	2.274,92	2.744,27
Muna Barat	–	–	2.270,02	1.556,55
Buton Tengah	–	–	341,00	1.480,99
Buton Selatan	–	–	168,74	657,24
Kota Kendari	3,33	38,16	130,10	183,49
Kota Baubau	–	–	161,77	170,12
Sulawesi Tenggara	**2.683,93**	**2.837,57**	**36.284,52**	**51.453,21**

https://sultra.bps.go.id

Lanjutan Tabel/*Continued Table* 5.3.2

Kabupaten/Kota *Regency/Municipality*	Enau *Aren Sugar Palm*	
	2022	2023*
(1)	(26)	(27)
Buton	–	–
Muna	1,03	1,10
Konawe	20,08	22,18
Kolaka	51,79	61,64
Konawe Selatan	–	0,33
Bombana	1.244,16	1.372,19
Wakatobi	14,60	14,02
Kolaka Utara	118,50	130,68
Buton Utara	3,81	4,19
Konawe Utara	–	–
Kolaka Timur	9,06	10,00
Konawe Kepulauan	–	–
Muna Barat	1,20	1,40
Buton Tengah	4,86	1,95
Buton Selatan	2,60	0,26
Kota Kendari	22,70	23,05
Kota Baubau	1,82	1,53
Sulawesi Tenggara	**1.496,21**	**1.644,52**

Sumber/*Source*: Dinas Perkebunan dan Hortikultura Provinsi Sulawesi Tenggara/*Regional Office of Estates and Horticulture of Sulawesi Tenggara Province*

https://sultra.bps.go.id

Tabel 5.3.3 / ***Table***
Luas Areal Tanaman Perkebunan Rakyat Menurut Jenis Tanaman (ha), 2020-2023
Planted Area of Estate Crops by Kind of Plant (ha), 2020-2023

Jenis Tanaman *Type of Crops*	2020	2021	2022	2023*
(1)	(3)	(4)	(5)	(6)
Tanaman Tahunan/*Perennial Crops*				
Karet/*Rubber*	720,00	766,50	780,00	710.60
Kelapa/*Coconut*	61.346,00	61.862,98	62.363,80	60.648,,25
Kelapa Sawit/*Oil Palm*	7.524,00	7.944,54	11.794,92	13.156,89
Kopi/*Coffee*	8.522,00	9.076,01	9.359,81	9.416,37
Kakao/*Cocoa*	244.656,00	236.793,31	227.028.74	220.387,06
Teh/*Tea*	–	–	–	
Jambu Mete/*Cashew Nut*	11.5871,00	115.440,47	112.668,7	108.791,54
Pala/*Nutmeg*	4.317,00	5.024,91	6.082,17	5.160,28
Lada/*Pepper*	15.918,00	16.152,19	16.457,829	15.936,91
Tanah Semusim/*Seasonal Crops*				
Tebu/*Sugar Cane*	–	150,00	–	...
Tembakau/*Tobacco*	–	–	–	...
Nilam/*Patchouli*	4.720,00	7.004,00	5.853,5	...

Sumber/*Source*: Dinas Perkebunan dan Hortikultura Provinsi Sulawesi Tenggara/*Regional Office of Estates and Horticulture of Sulawesi Tenggara Province*

https://sultra.bps.go.id

Tabel 5.3.4 / *Table* 5.3.4 Produksi Perkebunan Rakyat Menurut Jenis Tanaman (ton), 2020-2023
Production of Estate by Kind of Plant (ton), 2020-2023

Jenis Tanaman *Type of Crops*	2020	2021	2022	2023*
(1)	(3)	(4)	(5)	(6)
Tanaman Tahunan/*Perennial Crops*				
Karet/*Rubber*	81,00	155,95	181,59	121,36
kelapa/*Coconut*	41.952,00	42.744,50	43.760,78	42.320,52
Kelapa Sawit/*Oil Palm*	5.029,00	3.938,09	7.961,97	8.337,39
Kopi/*Coffe*	2.675,00	2.776,02	2.731,69	2.741,64
Kakao/*Cocoa*	114.003,00	107.152,74	104.649,13	103.205,91
Teh/*Tea*	–	–	–	
Jambu Mete/*Cashew Nut*	52.776,00	51.698,45	36.284,52	51.453,21
Pala/*Nutmeg*	710,00	763,13	584,52	778,33
Lada/*Pepper*	5.603,00	5.580,33	5.468,62	5.448,53
Tanah Semusim/*Seasonal Crops*				
Tebu/*Sugar Cane*	–	0,93	–	...
Tembakau/*Tobacco*	–	–	–	...
Nilam/*Patchoullia*	544,00	1.199,35	660,35	...

Sumber/*Source*: Dinas Perkebunan dan Hortikultura Provinsi Sulawesi Tenggara/*Regional Office of Estates and Horticulture of Sulawesi Tenggara Province*

https://sultra.bps.go.id

5.4 KEHUTANAN
FORESTRY

Tabel / *Table* 5.4.1 **Luas Kawasan Hutan dan Konservasi Perairan[1] Menurut Kabupaten/Kota (ha) di Provinsi Sulawesi Tenggara, 2023**
Extent of Forest Area, Inland Water, Coastal, and Marine Ecosystem[1] by Regency/Municipality (ha) in Sulawesi Tenggara Province, 2023

Kabupaten/Kota *Regency/ Municipality*	Tahun SK *SK Year*	Hutan Lindung *Protection Forest*	Konservasi *Conservation*		
			Perairan *Inland Water, Coastal, Marine Ecosystem*	Daratan *Land Conservation*	Subjumlah *Subtotal*
(1)	(2)	(3)	(4)	(5)	(6)
Buton	2021	15.174,51	–	28.345,71	28.345,71
Muna	2021	24.964,47	–	11.368,79	11.368,79
Konawe	2021	235.631,72	–	15.324,33	15.324,33
Kolaka	2021	111.756,56	32.419,27	8.288,48	40.707,75
Konawe Selatan	2021	43.597,91	–	72.610,18	72.610,18
Bombana	2021	45.179,30	–	45.292,18	45.292,18
Wakatobi	2021	9.962,05	1.315.643,35	5.552,73	1.321.196,08
Kolaka Utara	2021	153.141,50	–	–	–
Buton Utara	2021	15.512,12	–	79.785,06	79.785,06
Konawe Utara	2021	199.714,28	72.660,02	–	72.660,02
Kolaka Timur	2021	176.491,51	–	23.058,15	23.058,15
Konawe Kepulauan	2021	15.444,04	–	–	–
Muna Barat	2021	7.139,33	–	–	–
Buton Tengah	2021	9.015,20	–	–	–
Buton Selatan	2021	6.532,50	–	–	–
Kota Kendari	2021	1.160,01	–	2.882,31	2.882,31
Kota Baubau	2021	4.526,46	–	489,56	489,56
Sulawesi Tenggara		**1.074.943,47**	**1.420.722,64**	**292.997,48**	**1.713.720,12**

https://sultra.bps.go.id

Lanjutan Tabel/*Continued Table* 5.4.1

Kabupaten/Kota *Regency/ Municipality*	Hutan Produksi Terbatas *Limited Production Forest*	Hutan Produksi Tetap *Permanent Production Forest*	Hutan Produksi Dapat dikonversi *Convertible Production Forest*	Jumlah Luas Hutan dan Perairan *Total Forest Area and Water Area*
(1)	(7)	(8)	(9)	(10)
Buton	19.817,36	33.187,86	115,14	96.640,58
Muna	3.867,27	31.288,89	2.251,21	73.740,63
Konawe	93.862,95	40.887,56	6.041,89	391.748,45
Kolaka	28.465,54	38.809,65	2.069,54	221.809,04
Konawe Selatan	3.620,17	66.791,38	–	186.619,64
Bombana	26.889,61	69.952,49	3.302,26	190.615,84
Wakatobi	–	–	–	1.331.158,13
Kolaka Utara	61.803,12	2.392,52	9.286,89	226.624,03
Buton Utara	6.924,28	10.999,46	7.238,47	120.459,39
Konawe Utara	62.924,51	64.965,70	26.116,54	426.381,05
Kolaka Timur	106.660,41	13.140,25	800,05	320.150,37
Konawe Kepulauan	18.592,75	2.467,24	7.447,42	43.951,45
Muna Barat	–	14.144,03	1.402,64	22.686,00
Buton Tengah	4.418,98	7.636,99	152,55	21.223,72
Buton Selatan	6.204,03	10.055,19	–	22.791,72
Kota Kendari	–	1.188,97	–	5.231,29
Kota Baubau	4.723,53	2.643,30	–	12.382,85
Sulawesi Tenggara	**448.774,51**	**410.551,48**	**66.224,60**	**3.714.214,18**

Catatan/*Note*: [1] Berdasarkan Keputusan Menteri Lingkungan Hidup dan Kehutanan Tentang Penunjukan Kawasan Hutan dan Perairan Serta Tata Guna Hutan Kesepakatan (TGHK)/*Based on Environment and Forestry Ministerial Decree on The Designation of Provincial Forest Area, Inland Water, Coastal and Marine Ecosystem and Forest Land Use by Consensus*

Sumber/*Source*: Balai Pemantapan Kawasan Hutan Wilayah XXII Kendari

https://sultra.bps.go.id

Tabel 5.4.2 **Produksi Kayu Bulat dan Olahan Menurut Jenis Produksi (m^3), 2018-2023**
Table ***Logs and Processed Timber Production by Type of Product (m^3), 2018-2023***

Tahun *Year*	Kayu Bulat *Logs*			
	IUPHHK-HA *Forest Concession Establishment* (m^3)	IUPHHK-HT *Timber Establishment* (m^3)	Perum Perhutani *State Enterprises* (m^3)	Jumlah *Total* (m^3)
(1)	(2)	(3)	(4)	(5)
2019	...	...	...	53.723,71
2020	...	...	...	44.263,02
2021	...	...	...	53.861,39
2022	...	...	...	58.726,78
2023	...	...	...	64.963,56

https://sultra.bps.go.id

Lanjutan Tabel/*Continued Table* 5.4.2

Tahun *Year*	Kayu Olahan *Processed Timber*				
	Kayu Gergajian *Sawn Timber* (m^3)	Kayu Lapis *Plywood* (m^3)	Bubur Kayu *Pulp* (ton)	Serpih Kayu *Wood Flakes* (m^3)	Veneer *Veneers* (m^3)
(1)	(6)	(7)	(8)	(9)	(10)
2019	35.269,31	...	...	...	...
2020	32.596,98	...	...	...	...
2021	30.756,38	...	...	...	...
2022	35.322,90	...	...	...	...
2023	24.147,03	...	...	...	...

Sumber/*Source*: Dinas Kehutanan Provinsi Sulawesi Tenggara/*Regional Office Of Forestry of Sualwesi Tenggara Province*

https://sultra.bps.go.id

Tabel 5.4.3 **Luas Kegiatan Rehabilitasi (ha) di Sulawesi Tenggara, 2020-2023**
Table Reforested Areas (ha) in Sulawesi Tenggara, 2020-2023

Kabupaten/Kota *Regency/Municipality*	Sumber Dana *Budget Allocation*	2020		2021	
		Hutan Lindung *Protection Forest*	Hutan Mangrove *Mangrove Forest*	Hutan Lindung *Protection Forest*	Hutan Mangrove *Mangrove Forest*
(1)	(2)	(3)	(4)	(5)	(6)
Buton	APBN	–	–	165	–
Muna	APBN	–	–	700	–
Konawe	APBN	335	–	645	–
Kolaka	APBN	100	–	–	–
Konawe Selatan	APBN	–	–	–	20
Bombana	APBN	–	–	–	–
Wakatobi	APBN	–	–	435	–
Kolaka Utara	APBN	–	–	850	–
Buton Utara	APBN	–	–	–	50
Konawe Utara	APBN	–	–	–	–
Kolaka Timur	APBN	–	–	150	–
Konawe Kepulauan	APBN	–	5	330	–
Muna Barat	APBN	–	45	–	–
Buton Tengah	APBN	–	–	300	–
Buton Selatan	APBN	–	–	490	–
Kota Kendari	–	–	–	–	–
Kota Baubau	–	–	–	–	–
Sulawesi Tenggara		**435**	**50**	**4.065**	**75**

https://sultra.bps.go.id

Lanjutan Tabel/*Continued Table* 5.4.3

Kabupaten/Kota *Regency/Municipality*	Sumber Dana *Budget Allocation*	2022		2023	
		Hutan Lindung *Protection Forest*	Hutan Mangrove *Mangrove Forest*	Hutan Lindung *Protection Forest*	Hutan Mangrove *Mangrove Forest*
(1)	(2)	(7)	(8)	(9)	(10)
Buton	APBN	–	–	–	–
Muna	APBN	–	130	–	40
Konawe	APBN	–	–	–	–
Kolaka	APBN	250	–	100	–
Konawe Selatan	APBN	–	–	50	–
Bombana	APBN	50	–	30	–
Wakatobi	APBN	–	–	–	–
Kolaka Utara	APBN	600	–	100	–
Buton Utara	APBN	–	–	–	–
Konawe Utara	APBN	–	–	100	–
Kolaka Timur	APBN	–	–	–	–
Konawe Kepulauan	APBN	–	–	–	–
Muna Barat	APBN	–	35	–	10
Buton Tengah	APBN	–	–	–	–
Buton Selatan	APBN	–	–	–	–
Kota Kendari	–	–	–	–	–
Kota Baubau	–	–	–	–	–
Sulawesi Tenggara		**900**	**165**	**380**	**50**

Sumber/*Source*: Balai Pengelolaan Daerah Aliran Sungai dan Hutan Lindung (BPDASHL) Sampara Provinsi Sulawesi Tenggara

https://sultra.bps.go.id

5.5 PETERNAKAN
LIVESTOCK

Tabel / *Table* 5.5.1 **Populasi Ternak Menurut Kabupaten/Kota dan Jenis Ternak (ekor), 2021 dan 2022**
Livestock Population by Regency/Municipality and Kind of Livestock (heads), 2021 and 2022

Kabupaten/Kota *Regency/Municipality*	Sapi Perah *Dairy Cattle*		Sapi Potong *Beef Cattle*	
	2021	2022	2021	2022
(1)	(2)	(3)	(4)	(5)
Buton	–	–	13.591	13.977
Muna	42	8	68.042	72.598
Konawe	4	10	72.281	85.152
Kolaka	–	–	26.138	27.517
Konawe Selatan	–	–	65.864	69.274
Bombana	–	–	51.066	53.937
Wakatobi	–	–	1.702	1.416
Kolaka Utara	–	–	3.604	4.165
Buton Utara	–	–	6.728	7.665
Konawe Utara	–	–	12.451	13.231
Kolaka Timur	–	12	21.889	21.963
Konawe Kepulauan	–	–	1.769	1.966
Muna Barat	–	–	34.120	23.388
Buton Tengah	–	–	5.558	5.774
Buton Selatan	–	–	1.310	1.365
Kota Kendari	–	–	4.568	4.719
Kota Baubau	–	–	1.798	1.839
Sulawesi Tenggara	**46**	**30**	**392.479**	**409.946**

https://sultra.bps.go.id

Lanjutan Tabel/*Continued Table* 5.5.1

Kabupaten/Kota *Regency/Municipality*	Kerbau *Buffalo*		Kuda *Horse*	
	2021	2022	2021	2022
(1)	(6)	(7)	(8)	(9)
Buton	–	–	4	5
Muna	116	134	119	135
Konawe	539	579	6	8
Kolaka	371	402	54	47
Konawe Selatan	334	393	5	4
Bombana	658	794	281	327
Wakatobi	–	–	–	–
Kolaka Utara	33	17	75	43
Buton Utara	–	–	–	–
Konawe Utara	417	431	–	–
Kolaka Timur	46	32	–	–
Konawe Kepulauan	–	–	–	–
Muna Barat	–	–	120	66
Buton Tengah	–	–	–	–
Buton Selatan	–	–	–	–
Kota Kendari	30	30	3	3
Kota Baubau	–	–	–	–
Sulawesi Tenggara	**2.544**	**2.812**	**667**	**638**

https://sultra.bps.go.id

Lanjutan Tabel/*Continued Table* 5.5.1

Kabupaten/Kota *Regency/Municipality*	Kambing/*Goat*		Domba/*Sheep*		Babi/*Pig*	
	2021	2022	2021	2022	2021	2022
(1)	(10)	(11)	(12)	(13)	(14)	(15)
Buton	12.657	12.700	–	–	379	477
Muna	16.142	16.537	–	–	230	295
Konawe	66.209	74.170	–	–	67.793	74.958
Kolaka	26.286	27.957	–	–	7.703	7.359
Konawe Selatan	17.997	20.859	–	–	8.053	9.440
Bombana	4.756	4.821	–	–	2.102	2.386
Wakatobi	11.468	10.744	–	–	–	–
Kolaka Utara	5.288	5.878	–	–	–	–
Buton Utara	3.502	3.586	–	–	–	–
Konawe Utara	4.951	5.081	–	–	–	–
Kolaka Timur	3.758	3.976	–	–	19.960	19.956
Konawe Kepulauan	883	1.582	–	–	–	–
Muna Barat	5.200	3.189	–	–	350	400
Buton Tengah	8.448	8.551	–	–	–	–
Buton Selatan	9.891	10.328	–	–	–	–
Kota Kendari	4.560	4.057	–	–	23	28
Kota Baubau	2.361	2.462	–	–	2.013	2.079
Sulawesi Tenggara	**204.357**	**216.478**	**–**	**–**	**108.606**	**117.378**

Sumber/*Source*: Kementerian Pertanian (Direktorat Jenderal Peternakan dan Kesehatan Hewan)/*Ministry of Agriculture (Directorate General of Livestock and Animal Health Service)*

https://sultra.bps.go.id

Tabel 5.5.2 / ***Table***
Populasi Unggas Menurut Kabupaten/Kota dan Jenis Unggas (ekor), 2021 dan 2022*
Poultry Population by Regency/Municipality and Kind of Poultry (heads), 2021 and 2022*

Kabupaten/Kota *Regency/Municipality*	Ayam Kampung *Free-Range Chicken*		Ayam Petelur *Laying Hen*	
	2021	2022	2021	2022
(1)	(2)	(3)	(4)	(5)
Buton	380.781	381.656	...	...
Muna	1.686.697	1.746.589	...	...
Konawe	1.895.638	1.803.289	...	...
Kolaka	1.785.495	1.674.435	...	...
Konawe Selatan	1.422.987	1.424.093	...	...
Bombana	641.444	679.283	...	...
Wakatobi	108.782	115.620	...	...
Kolaka Utara	879.874	899.428	...	...
Buton Utara	96.389	97.372	...	...
Konawe Utara	159.875	163.727	...	...
Kolaka Timur	421.960	420.102	...	...
Konawe Kepulauan	20.827	19.636	...	...
Muna Barat	65.000	68.000	...	...
Buton Tengah	293.548	308.308	...	...
Buton Selatan	249.263	254.710	...	...
Kota Kendari	1.279.693	1.283.943	...	...
Kota Baubau	184.540	186.657	...	...
Sulawesi Tenggara	**11.572.793**	**11.526.848**	**159.876**	**175.663**

https://sultra.bps.go.id

Lanjutan Tabel/*Continued Table* 5.5.2

Kabupaten/Kota *Regency/Municipality*	Ayam Pedaging *Broiler*		Itik dan Itik Manila *Duck and Muscovy Duck*	
	2021	2022	2021	2022
(1)	(6)	(7)	(8)	(9)
Buton	...	...	16.607	16.607
Muna	...	...	16.307	16.892
Konawe	...	...	171.116	177.809
Kolaka	...	...	37.870	39.644
Konawe Selatan	...	...	59.390	61.440
Bombana	...	...	4.836	4.703
Wakatobi	...	...	7.724	5.322
Kolaka Utara	...	...	273.239	288.458
Buton Utara	...	...	3.058	3.136
Konawe Utara	...	...	1.900	7.300
Kolaka Timur	...	...	19.962	17.001
Konawe Kepulauan	...	...	1.325	925
Muna Barat	...	...	1.000	1.030
Buton Tengah	...	...	12.302	12.585
Buton Selatan	...	...	15.669	16.261
Kota Kendari	...	...	4.448	5.133
Kota Baubau	...	...	8.251	7.379
Sulawesi Tenggara	**8.012.263**	**8.539.697**	**655.004**	**681.625**

Sumber/*Source*: Kementerian Pertanian (Direktorat Jenderal Peternakan dan Kesehatan Hewan)/*Ministry of Agriculture (Directorate General of Livestock and Animal Health Service)*

https://sultra.bps.go.id

Tabel / *Table* 5.5.3 **Produksi Daging Ternak Menurut Kabupaten/Kota dan Jenis Ternak (kg), 2022 dan 2023**
Meat Production by Regency/Municipality and Kind of Livestock (kg), 2022 and 2023

Kabupaten/Kota *Regency/Municipality*	Sapi Perah *Dairy Cattle*		Sapi Potong *Beef Cattle*	
	2022	2023*	2022	2023*
(1)	(2)	(3)	(4)	(5)
Buton	–	–	127.296,79	119.340,74
Muna	–	–	190.792,19	235.621,47
Konawe	–	–	602.211,76	621.336,88
Kolaka	–	–	460.838,88	544.683,40
Konawe Selatan	–	–	1.012.866,32	1.043.313,51
Bombana	–	–	87.210,54	96.237,60
Wakatobi	–	–	43.758,27	765,00
Kolaka Utara	–	–	134.487,84	149.175,93
Buton Utara	–	–	38.862,24	40.545,25
Konawe Utara	–	–	154.836,97	169.984,06
Kolaka Timur	–	–	148.869,93	156.213,98
Konawe Kepulauan	–	–	13.158,08	15.606,10
Muna Barat	–	–	168.301,05	183.601,15
Buton Tengah	–	–	151.011,94	154.836,97
Buton Selatan	–	–	25.551,16	26.775,17
Kota Kendari	–	–	1.386.647,66	1.414.340,83
Kota Baubau	–	–	236.692,48	241.435,51
Sulawesi Tenggara	**–**	**–**	**4.983.394,10**	**5.213.813,55**

https://sultra.bps.go.id

Lanjutan Tabel/*Continued Table* 5.5.3

Kabupaten/Kota *Regency/Municipality*	Kerbau *Buffalo*		Kuda *Horse*	
	2022	2023*	2022	2023*
(1)	(6)	(7)	(8)	(9)
Buton	–	–	–	–
Muna	2.556,37	6.507,11	–	–
Konawe	3.021,16	8.133,89	–	–
Kolaka	2.323,97	4.647,94	1.050,00	1.200,00
Konawe Selatan	4.647,94	4.880,33	–	–
Bombana	3.021,16	3.253,56	900,00	1.050,00
Wakatobi	–	–	–	–
Kolaka Utara	2.556,37	2.556,37	3.450,00	1.950,00
Buton Utara	–	–	–	–
Konawe Utara	1.394,38	929,59	–	–
Kolaka Timur	464,79	464,79	–	–
Konawe Kepulauan	–	–	–	–
Muna Barat	–	–	750,00	1.200,00
Buton Tengah	–	–	–	–
Buton Selatan	–	–	–	–
Kota Kendari	–	–	–	–
Kota Baubau	–	–	–	–
Sulawesi Tenggara	**19.986,14**	**31.373,58**	**6.150,00**	**5.400,00**

https://sultra.bps.go.id

Lanjutan Tabel/*Continued Table* 5.5.3

Kabupaten/Kota *Regency/Municipality*	Kambing *Goat*		Domba *Sheep*		Babi *Pig*	
	2022	2023*	2022	2023*	2022	2023*
(1)	(10)	(11)	(12)	(13)	(14)	(15)
Buton	22.491,70	32.194,25	–	–	10.054,28	9.192,48
Muna	22.592,90	25.047,00	–	–	–	–
Konawe	85.058,60	86.652,50	–	–	311.567,62	323.575,30
Kolaka	11.435,60	12.194,60	–	–	43.951,55	48.835,05
Konawe Selatan	7.779,75	8.007,45	–	–	49.639,39	51.133,17
Bombana	5.566,00	6.109,95	–	–	15.454,86	16.948,64
Wakatobi	9.070,05	88,55	–	–	–	–
Kolaka Utara	2.441,45	2.846,25	–	–	–	–
Buton Utara	2.163,15	2.024,00	–	–	–	–
Konawe Utara	936,10	1.075,25	–	–	–	–
Kolaka Timur	7.754,45	8.146,60	–	–	107.609,47	126.798,77
Konawe Kepulauan	2.707,10	3.162,50	–	–	–	–
Muna Barat	3.036,00	3.795,00	–	–	6.894,36	8.617,95
Buton Tengah	16.976,30	17.393,75	–	–	–	–
Buton Selatan	9.019,45	9.474,85	–	–	–	–
Kota Kendari	7.147,25	7.286,40	–	–	–	–
Kota Baubau	8.298,40	8.538,75	–	–	65.094,25	66.415,67
Sulawesi Tenggara	**224.474,25**	**234.037,65**	**–**	**–**	**610.265,78**	**651.517,03**

Sumber/*Source*: Kementerian Pertanian (Direktorat Jenderal Peternakan dan Kesehatan Hewan)/*Ministry of Agriculture (Directorate General of Livestock and Animal Health Service)*

https://sultra.bps.go.id

Tabel 5.5.4 / ***Table***

Produksi Daging Unggas Menurut Kabupaten/Kota dan Jenis Unggas (kg), 2022 dan 2023

Poultry Meat Production by Regency/Municipality and Kind of Poultry (kg), 2022 and 2023

Kabupaten/Kota *Regency/Municipality*	Ayam Kampung *Free-Range Chicken*		Ayam Petelur *Laying Hen*	
	2022	2023*	2022	2023*
(1)	(2)	(3)	(4)	(5)
Buton	411.424,86	574.235,20	970,53	1.114,31
Muna	1.882.823,25	1.916.128,83	10.054,82	9.979,21
Konawe	1.943.945,85	2.442.375,32	3.776,76	7.971,22
Kolaka	1.805.040,93	1.828.040,06	8.794,25	8.664,11
Konawe Selatan	1.535.172,10	1.550.524,36	49.360,61	46.059,82
Bombana	732.266,92	775.463,92	10.487,41	15.701,99
Wakatobi	124.638,36	124.746,16	1.972,04	1.779,92
Kolaka Utara	969.583,23	991.131,68	19.074,67	17.962,83
Buton Utara	104.967,17	104.997,20	189,64	271,45
Konawe Utara	176.497,86	189.232,89	1.042,42	1.457,65
Kolaka Timur	452.870,11	475.513,50	15.198,75	14.183,60
Konawe Kepulauan	21.167,30	24.459,82	152,46	131,39
Muna Barat	73.304,00	77.616,00	2.548,41	3.080,16
Buton Tengah	332.355,87	348.973,24	2.166,65	2.021,62
Buton Selatan	274.577,38	282.815,61	488,36	447,46
Kota Kendari	1.384.090,40	1.411.772,67	3.998,63	3.624,30
Kota Baubau	201.216,40	205.462,18	365,65	332,19
Sulawesi Tenggara	**12.425.941,99**	**13.323.488,64**	**130.642,06**	**134.783,23**

https://sultra.bps.go.id

Lanjutan Tabel/*Continued Table* 5.5.4

Kabupaten/Kota *Regency/Municipality*	Ayam Pedaging *Broiler*		Itik dan Itik Manila *Duck and Muscovy Duck*	
	2022	2023*	2022	2023*
(1)	(6)	(7)	(8)	(9)
Buton	–	–	10.493,89	10.733,03
Muna	–	–	10.600,98	10.949,24
Konawe	–	–	111.883,42	116.311,75
Kolaka	–	–	24.856,37	25.806,28
Konawe Selatan	–	–	39.082,40	41.036,33
Bombana	–	–	3.024,34	2.939,86
Wakatobi	–	–	3.336,69	3.355,50
Kolaka Utara	–	–	180.863,38	191.104,38
Buton Utara	–	–	1.966,69	2.006,40
Konawe Utara	–	–	4.587,00	5.181,00
Kolaka Timur	–	–	10.721,98	11.258,01
Konawe Kepulauan	–	–	592,08	684,97
Muna Barat	–	–	646,80	722,70
Buton Tengah	–	–	7.984,41	8.384,09
Buton Selatan	–	–	10.349,46	10.659,17
Kota Kendari	–	–	3.257,76	3.323,38
Kota Baubau	–	–	4.683,64	4.754,53
Sulawesi Tenggara	**10.061.283,71**	**11.254.110,72**	**428.931,29**	**449.210,62**

Sumber/*Source*: Kementerian Pertanian (Direktorat Jenderal Peternakan dan Kesehatan Hewan)/*Ministry of Agriculture (Directorate General of Livestock and Animal Health Service)*

https://sultra.bps.go.id

Tabel 5.5.5 / ***Table***

Produksi Telur Unggas dan Susu Sapi Menurut Kabupaten/Kota di Provinsi Sulawesi Tenggara (kg), 2022 dan 2023
Production of Poultry Eggs and Cow Milk by Regency/Municipality in Sulawesi Tenggara Province (kg), 2022 and 2023

Kabupaten/Kota *Regency/Municipality*	Ayam Kampung *Free-Range Chicken*		Ayam Petelur *Laying Hen*	
	2022	2023*	2022	2023*
(1)	(2)	(3)	(4)	(5)
Buton	338.935,72	473.060,33	–	–
Muna	1.551.086,31	1.578.523,99	–	–
Konawe	1.601.439,65	2.012.050,29	–	–
Kolaka	1.487.008,79	1.505.955,68	–	–
Konawe Selatan	1.264.688,57	1.277.335,52	–	–
Bombana	603.248,14	638.833,83	–	–
Wakatobi	102.678,19	102.767,00	–	–
Kolaka Utara	798.751,43	816.502,98	–	–
Buton Utara	86.472,76	86.497,63	–	–
Konawe Utara	145.400,38	155.891,99	–	–
Kolaka Timur	373.078,30	391.732,13	–	–
Konawe Kepulauan	17.438,06	20.150,22	–	–
Muna Barat	60.388,49	63.940,75	–	–
Buton Tengah	273.797,85	287.487,39	–	–
Buton Selatan	226.199,29	232.985,89	–	–
Kota Kendari	1.140.226,12	1.163.030,77	–	–
Kota Baubau	165.763,74	169.261,83	–	–
Sulawesi Tenggara	**10.236.601,79**	**10.976.008,22**	**2.584.020,37**	**2.717.658,70 ***

https://sultra.bps.go.id

Lanjutan Tabel/*Continued Table* 5.5.5

Kabupaten/Kota *Regency/Municipality*	Itik dan Itik Manila *Duck and Muscovy Duck*		Susu Sapi *Dairy Cattle*	
	2022	2023*	2022	2023*
(1)	(6)	(7)	(8)	(9)
Buton	126.841,10	129.164,19	–	–
Muna	134.599,89	138.930,20	13.547,66	20.321,49 *
Konawe	1.394.479,09	1.446.266,56	16.934,58	23.708,41 *
Kolaka	317.670,23	329.802,02	–	–
Konawe Selatan	449.544,46	472.021,05	–	–
Bombana	31.925,30	31.212,94	–	–
Wakatobi	42.645,57	42.885,96	–	–
Kolaka Utara	2.311.434,72	2.442.320,24	–	–
Buton Utara	25.128,99	25.641,83	–	–
Konawe Utara	57.738,50	65.477,08	–	–
Kolaka Timur	131.496,95	138.070,90	20.321,49	23.708,41 *
Konawe Kepulauan	6.488,65	7.496,64	–	–
Muna Barat	8.177,77	9.088,88	–	–
Buton Tengah	93.689,08	98.371,02	–	–
Buton Selatan	118.573,33	122.124,98	–	–
Kota Kendari	38.136,21	38.901,00	–	–
Kota Baubau	54.738,31	55.562,16	–	–
Sulawesi Tenggara	**5.343.308,15**	**5.593.337,65**	**50.803,73**	**67.738,31 ***

Sumber/*Source*: Kementerian Pertanian (Direktorat Jenderal Peternakan dan Kesehatan Hewan)/*Ministry of Agriculture (Directorate General of Livestock and Animal Health Service)*

https://sultra.bps.go.id

5.6 PERIKANAN
FISHERY

Tabel / *Table* 5.6.1 **Produksi dan Nilai Produksi Perikanan Tangkap Menurut Kabupaten/Kota dan Jenis Penangkapan di Provinsi Sulawesi Tenggara, 2022**
Production and Production Value of Fish Capture by Regency/ Municipality and Type of Captures in Sulawesi Tenggara Province, 2022

Kabupaten/Kota *Regency/Municipality*	Perikanan Tangkap di Laut *Marine Capture Fisheries*		Perikanan Perairan Umum Daratan *Inland Water Capture Fisheries*	
	Volume (ton)	Nilai *Value* (000 Rp)	Volume (ton)	Nilai *Value* (000 Rp)
(1)	(2)	(3)	(4)	(5)
Buton	28.340	603.197.320	–	–
Muna	17.799	973.372.484	–	–
Konawe	2.689	104.659.410	685	19.606.105
Kolaka	18.730	529.718.193	–	–
Konawe Selatan	9.404	293.016.579	204	8.798.255
Bombana	28.139	808.913.114	–	–
Wakatobi	21.241	445.869.610	–	–
Kolaka Utara	3.323	114.976.295	79	1.755.055
Buton Utara	8.301	227.934.850	–	–
Konawe Utara	14.385	314.572.935	880	14.464.305
Kolaka Timur	–	–	164	5.423.595
Konawe Kepulauan	7.911	176.296.938	–	–
Muna Barat	12.805	346.528.625	–	–
Buton Tengah	20.326	612.714.429	–	–
Buton Selatan	22.390	628.544.721	–	–
Kota Kendari	29.473	573.925.548	–	–
Kota Baubau	19.303	462.732.794	–	–
Sulawesi Tenggara	**264.559**	**7.216.973.845**	**2.012**	**50.047.315**

https://sultra.bps.go.id

Lanjutan Tabel/*Continued Table* 5.6.1

Kabupaten/Kota *Regency/Municipality*	Perikanan Tangkap *Fish Capture*	
	Volume (ton)	Nilai *Value* (000 Rp)
(1)	(6)	(7)
Buton	28.340	603.197.320
Muna	17.799	973.372.484
Konawe	3.374	124.265.515
Kolaka	18.730	529.718.193
Konawe Selatan	9.608	301.814.834
Bombana	28.139	808.913.114
Wakatobi	21.241	445.869.610
Kolaka Utara	3.402	116.731.350
Buton Utara	8.301	227.934.850
Konawe Utara	15.265	329.037.240
Kolaka Timur	164	5.423.595
Konawe Kepulauan	7.911	176.296.938
Muna Barat	12.805	346.528.625
Buton Tengah	20.326	612.714.429
Buton Selatan	22.390	628.544.721
Kota Kendari	29.473	573.925.548
Kota Baubau	19.303	462.732.794
Sulawesi Tenggara	**266.571**	**7.267.021.160**

Sumber/*Source*: Kementerian Kelautan dan Perikanan, Database Validasi Nasional Satu Data Kelautan dan Perikanan/*Ministry of Marine Affairs and Fisheries, National Validation Database for One Data of Maritime and Fisheries*

https://sultra.bps.go.id

Tabel 5.6.2 / ***Table***

Produksi dan Nilai Produksi Perikanan Tangkap di Laut Menurut Kabupaten/Kota dan Komoditas Utama di Provinsi Sulawesi Tenggara, 2022

Production and Production Value of Marine Capture Fisheries by Regency/Municipality and Main Commodity in Sulawesi Tenggara Province, 2022

Kabupaten/Kota *Regency/Municipality*	Perikanan Tangkap di Laut/*Marine Capture Fisheries*			
	Cakalang/*Skipjack Tuna*		Tongkol/*Eastern Little Tuna*	
	Volume (ton)	Nilai *Value* (000 Rp)	Volume (ton)	Nilai *Value* (000 Rp)
(1)	(2)	(3)	(4)	(5)
Buton	1.268	20.031.474	3.466	35.073.400
Muna	80	2.209.515	–	–
Konawe	115	3.206.000	71	2.299.100
Kolaka	2.466	62.381.230	198	3.030.102
Konawe Selatan	14	287.900	105	2.098.980
Bombana	3.175	95.254.170	3.755	93.868.150
Wakatobi	740	14.792.582	3.455	39.861.756
Kolaka Utara	258	6.440.625	75	2.262.750
Buton Utara	182	2.723.865	252	4.187.765
Konawe Utara	18	334.060	–	–
Kolaka Timur	–	–	–	–
Konawe Kepulauan	724	13.038.966	1.467	25.268.790
Muna Barat	324	8.096.675	–	–
Buton Tengah	271	11.443.430	168	5.859.390
Buton Selatan	535	13.373.260	1.244	24.885.920
Kota Kendari	7.114	117.178.655	3.671	53.562.227
Kota Baubau	6.478	132.865.925	950	16.853.630
Sulawesi Tenggara	**23.762**	**503.658.332**	**18.877**	**309.111.960**

https://sultra.bps.go.id

Lanjutan Tabel/*Continued Table* 5.6.2

Kabupaten/Kota *Regency/Municipality*	Perikanan Tangkap di Laut/*Marine Capture Fisheries*			
	Tuna/*Tuna*		Udang/*Shrimp*	
	Volume (ton)	Nilai *Value* (000 Rp)	Volume (ton)	Nilai *Value* (000 Rp)
(1)	(6)	(7)	(8)	(9)
Buton	2.020	34.562.316	–	–
Muna	55	2.443.720	–	–
Konawe	37	1.096.600	–	–
Kolaka	402	13.296.545	1	34.170
Konawe Selatan	157	7.051.340	7	376.585
Bombana	1.614	48.419.280	1.255	37.739.955
Wakatobi	1.310	13.104.202	–	–
Kolaka Utara	166	5.804.995	–	–
Buton Utara	656	21.714.130	145	9.452.120
Konawe Utara	–	–	353	16.358.000
Kolaka Timur	–	–	–	–
Konawe Kepulauan	1.115	27.877.100	5	209.800
Muna Barat	–	–	207	8.281.760
Buton Tengah	113	4.246.040	–	–
Buton Selatan	3.840	153.583.080	–	–
Kota Kendari	4.286	97.128.805	–	–
Kota Baubau	1.943	43.082.719	–	–
Sulawesi Tenggara	**17.714**	**473.410.872**	**1.973**	**72.452.390**

https://sultra.bps.go.id

Lanjutan Tabel/*Continued Table* 5.6.2

Kabupaten/Kota *Regency/Municipality*	Perikanan Tangkap di Laut/*Marine Capture Fisheries*			
	Lainnya/*Others*		Tangkap di Laut/*Marine Capture*	
	Volume (ton)	Nilai *Value* (000 Rp)	Volume (ton)	Nilai *Value* (000 Rp)
(1)	(10)	(11)	(12)	(13)
Buton	21.586	513.530.130	28.340	603.197.320
Muna	17.664	968.719.249	17.799	973.372.484
Konawe	2.466	98.057.710	2.689	104.659.410
Kolaka	15.663	450.976.146	18.730	529.718.193
Konawe Selatan	9.121	283.201.774	9.404	293.016.579
Bombana	18.340	533.631.559	28.139	808.913.114
Wakatobi	15.736	378.111.070	21.241	445.869.610
Kolaka Utara	2.824	100.467.925	3.323	114.976.295
Buton Utara	7.066	189.856.970	8.301	227.934.850
Konawe Utara	14.014	297.880.875	14.385	314.572.935
Kolaka Timur	–	–	–	–
Konawe Kepulauan	4.600	109.902.282	7.911	176.296.938
Muna Barat	12.274	330.150.190	12.805	346.528.625
Buton Tengah	19.774	591.165.569	20.326	612.714.429
Buton Selatan	16.771	436.702.461	22.390	628.544.721
Kota Kendari	14.402	306.055.861	29.473	573.925.548
Kota Baubau	9.932	269.930.520	19.303	462.732.794
Sulawesi Tenggara	**202.233**	**5.858.340.291**	**264.559**	**7.216.973.845**

Sumber/*Source*: Kementerian Kelautan dan Perikanan, Database Validasi Nasional Satu Data Kelautan dan Perikanan/*Ministry of Marine Affairs and Fisheries, National Validation Database for One Data of Maritime and Fisheries*

https://sultra.bps.go.id

Tabel / *Table* 5.6.3 **Produksi dan Nilai Produksi Perikanan Tangkap di Perairan Umum Daratan Menurut Kabupaten/Kota dan Komoditas Utama di Provinsi Sulawesi Tenggara, 2022**
Production and Production Value of Inland Open Water Capture Fisheries by Regency/Municipality and Main Commodity in Sulawesi Tenggara Province, 2022

Kabupaten/Kota *Regency/Municipality*	Perikanan Tangkap di Perairan Umum Daratan *Inland Open Water Capture Fisheries*			
	Udang/ *Shrimp*		Ikan/ *Fish*	
	Volume (ton)	Nilai *Value* (000 Rp)	Volume (ton)	Nilai *Value* (000 Rp)
(1)	(2)	(3)	(4)	(5)
Buton	–	–	–	–
Muna	–	–	–	–
Konawe	–	–	667	18.976.980
Kolaka	–	–	–	–
Konawe Selatan	–	–	198	8.578.255
Bombana	–	–	–	–
Wakatobi	–	–	–	–
Kolaka Utara	–	–	79	1.755.055
Buton Utara	–	–	–	–
Konawe Utara	–	–	880	14.464.305
Kolaka Timur	–	–	163	5.371.725
Konawe Kepulauan	–	–	–	–
Muna Barat	–	–	–	–
Buton Tengah	–	–	–	–
Buton Selatan	–	–	–	–
Kota Kendari	–	–	–	–
Kota Baubau	–	–	–	–
Sulawesi Tenggara	**–**	**–**	**1.987**	**49.146.320**

https://sultra.bps.go.id

Lanjutan Tabel/*Continued Table* 5.6.3

Kabupaten/Kota *Regency/Municipality*	Perikanan Tangkap di Perairan Umum Daratan *Inland Open Water Capture Fisheries*			
	Lainnya/*Others*		Tangkap di Perairan Umum *Inland Open Water Capture*	
	Volume (ton)	Nilai *Value* (000 Rp)	Volume (ton)	Nilai *Value* (000 Rp)
(1)	(6)	(7)	(8)	(9)
Buton	–	–	–	–
Muna	–	–	–	–
Konawe	18	629.125	685	19.606.105
Kolaka	–	–	–	–
Konawe Selatan	6	220.000	204	8.798.255
Bombana	–	–	–	–
Wakatobi	–	–	–	–
Kolaka Utara	–	–	79	1.755.055
Buton Utara	–	–	–	–
Konawe Utara	–	–	880	14.464.305
Kolaka Timur	1	51.870	164	5.423.595
Konawe Kepulauan	–	–	–	–
Muna Barat	–	–	–	–
Buton Tengah	–	–	–	–
Buton Selatan	–	–	–	–
Kota Kendari	–	–	–	–
Kota Baubau	–	–	–	–
Sulawesi Tenggara	**25**	**900.995**	**2.012**	**50.047.315**

Sumber/*Source*: Kementerian Kelautan dan Perikanan, Database Validasi Nasional Satu Data Kelautan dan Perikanan/*Ministry of Marine Affairs and Fisheries, National Validation Database for One Data of Maritime and Fisheries*

https://sultra.bps.go.id

Tabel 5.6.4 *Table*
Produksi dan Nilai Produksi Perikanan Tangkap di Perairan Daratan Menurut Kabupaten/Kota dan Lokasi di Provinsi Sulawesi Tenggara, 2022
Production and Production Value of Inland Water Capture Fisheries by Regency/Municipality and Location in Sulawesi Tenggara Province, 2022

Kabupaten/Kota *Regency/Municipality*	Waduk/*Reservoir*		Sungai/*River*		Danau/*Lake*	
	Volume (ton)	Nilai *Value* (000 Rp)	Volume (ton)	Nilai *Value* (000 Rp)	Volume (ton)	Nilai *Value* (000 Rp)
(1)	(2)	(3)	(4)	(5)	(6)	(7)
Buton	–	–	–	–	–	–
Muna	–	–	–	–	–	–
Konawe	–	–	46	1.262.110	–	–
Kolaka	–	–	–	–	–	–
Konawe Selatan	–	–	–	–	–	–
Bombana	–	–	–	–	–	–
Wakatobi	–	–	–	–	–	–
Kolaka Utara	–	–	79	1.755.055	–	–
Buton Utara	–	–	–	–	–	–
Konawe Utara	–	–	787	12.137.680	–	–
Kolaka Timur	–	–	–	–	–	–
Konawe Kepulauan	–	–	–	–	–	–
Muna Barat	–	–	–	–	–	–
Buton Tengah	–	–	–	–	–	–
Buton Selatan	–	–	–	–	–	–
Kota Kendari	–	–	–	–	–	–
Kota Baubau	–	–	–	–	–	–
Sulawesi Tenggara	**–**	**–**	**912**	**15.154.845**		

https://sultra.bps.go.id

Lanjutan Tabel/*Continued Table* 5.6.4

Kabupaten/Kota *Regency/Municipality*	Rawa/*Swamp*		Genangan Air/*Puddle*	
	Volume (ton)	Nilai *Value* (000 Rp)	Volume (ton)	Nilai *Value* (000 Rp)
(1)	(8)	(9)	(10)	(11)
Buton	–	–	–	–
Muna	–	–	–	–
Konawe	597	17.175.835	42	1.168.160
Kolaka	–	–	–	–
Konawe Selatan	204	8.798.255	–	–
Bombana	–	–	–	–
Wakatobi	–	–	–	–
Kolaka Utara	–	–	–	–
Buton Utara	–	–	–	–
Konawe Utara	80	1.993.460	13	333.165
Kolaka Timur	164	5.423.595	–	–
Konawe Kepulauan	–	–	–	–
Muna Barat	–	–	–	–
Buton Tengah	–	–	–	–
Buton Selatan	–	–	–	–
Kota Kendari	–	–	–	–
Kota Baubau	–	–	–	–
Sulawesi Tenggara	**1.045**	**33.391.145**	**55**	**1.501.325**

Sumber/*Source*: Kementerian Kelautan dan Perikanan, Database Validasi Nasional Satu Data Kelautan dan Perikanan/*Ministry of Marine Affairs and Fisheries, National Validation Database for One Data of Maritime and Fisheries*

https://sultra.bps.go.id

Tabel 5.6.5 **Produksi Perikanan Budidaya Menurut Kabupaten/Kota dan Jenis Kegiatan di Provinsi Sulawesi Tenggara, 2022**
Table ***Production of Aquaculture by Regency/Municipality and Type of Activity in Sulawesi Tenggara Province, 2022***

Kabupaten/Kota *Regency/Municipality*	Pembesaran (ton) *Growing/Rearing (ton)*	Pembenihan (1.000 ekor) *Breeding (1,000 head)*	Ikan Hias (ekor) Ornament Fish (head)
(1)	(2)	(3)	(4)
Buton	4.177	–	–
Muna	113.060	–	–
Konawe	12.508	125.022	780.701
Kolaka	60.904	117.806	–
Konawe Selatan	59.532	4.229	128.100
Bombana	24.527	–	–
Wakatobi	32.656	–	–
Kolaka Utara	11.781	–	–
Buton Utara	26.474	–	–
Konawe Utara	10.055	–	–
Kolaka Timur	22	758.498	5.990
Konawe Kepulauan	20	–	–
Muna Barat	15.489	75.375	–
Buton Tengah	28.762	–	–
Buton Selatan	1.921	–	–
Kota Kendari	262	81.803	35.378
Kota Baubau	18.524	217	–
Sulawesi Tenggara	**420.674**	**1.162.950**	**950.169**

Sumber/*Source*: Kementerian Kelautan dan Perikanan, Database Validasi Nasional Satu Data Kelautan dan Perikanan/*Ministry of Marine Affairs and Fisheries, National Validation Database for One Data of Maritime and Fisheries*

https://sultra.bps.go.id

Tabel 5.6.6 **Produksi dan Nilai Produksi Perikanan Budidaya Menurut Kabupaten/Kota dan Jenis Budidaya di Provinsi Sulawesi Tenggara, 2022**
Table ***Production and Production Value of Aquaculture by Regency/ Municipality and Type of Culture in Sulawesi Tenggara Province, 2022***

Kabupaten/Kota *Regency/Municipality*	Jaring Apung Laut *Marine Floating Net*		Jaring Apung Tawar *Freshwater Floating Net*	
	Volume (ton)	Nilai *Value* (000 Rp)	Volume (ton)	Nilai *Value* (000 Rp)
(1)	(1)	(2)	(3)	(4)
Buton	288	17.579.000	–	–
Muna	3	929.000	–	–
Konawe	492	108.971.000	–	–
Kolaka	7	356.000	–	–
Konawe Selatan	12	1.452.000	–	–
Bombana	–	–	–	–
Wakatobi	50	4.681.000	–	–
Kolaka Utara	–	–	–	–
Buton Utara	11	817.000	–	–
Konawe Utara	620	22.639.000	–	–
Kolaka Timur	–	–	–	–
Konawe Kepulauan	5	2.329.000	–	–
Muna Barat	31	24.467.000	–	–
Buton Tengah	5	336.000	–	–
Buton Selatan	1	38.000	–	–
Kota Kendari	48	3.062.000	–	–
Kota Baubau	99	1.948.000	–	–
Sulawesi Tenggara	**1.672**	**189.604.000**	**–**	**–**

https://sultra.bps.go.id

Lanjutan Tabel/*Continued Table* 5.6.6

Kabupaten/Kota *Regency/Municipality*	Jaring Tancap Tawar *Freshwater Pen Culture*		Karamba *Cage*	
	Volume (ton)	Nilai *Value* (000 Rp)	Volume (ton)	Nilai *Value* (000 Rp)
(1)	(5)	(6)	(7)	(8)
Buton	–	–	–	–
Muna	–	–	–	–
Konawe	–	–	–	–
Kolaka	–	–	–	–
Konawe Selatan	–	–	–	–
Bombana	–	–	–	–
Wakatobi	–	–	–	–
Kolaka Utara	–	–	–	–
Buton Utara	–	–	–	–
Konawe Utara	–	–	–	–
Kolaka Timur	–	–	–	–
Konawe Kepulauan	–	–	–	–
Muna Barat	–	–	–	–
Buton Tengah	–	–	–	–
Buton Selatan	–	–	–	–
Kota Kendari	–	–	–	–
Kota Baubau	–	–	–	–
Sulawesi Tenggara	**–**	**–**	**–**	**–**

https://sultra.bps.go.id

Lanjutan Tabel/*Continued Table* 5.6.6

Kabupaten/Kota *Regency/Municipality*	Kolam Air Deras *Running Freshwater Pond*		Kolam Air Tenang *Quiet Freshwater Pond*	
	Volume (ton)	Nilai *Value* (000 Rp)	Volume (ton)	Nilai *Value* (000 Rp)
(1)	(9)	(10)	(11)	(12)
Buton	–	–	28	688.000
Muna	–	–	–	–
Konawe	–	–	9.714	391.784.000
Kolaka	–	–	774	23.223.000
Konawe Selatan	–	–	317	9.617.000
Bombana	–	–	–	–
Wakatobi	–	–	–	–
Kolaka Utara	–	–	658	15.513.000
Buton Utara	–	–	–	–
Konawe Utara	–	–	1.931	63.638.000
Kolaka Timur	–	–	22	780.000
Konawe Kepulauan	–	–	3	79.000
Muna Barat	–	–	1.982	48.841.000
Buton Tengah	–	–	–	–
Buton Selatan	–	–	–	–
Kota Kendari	–	–	135	4.715.000
Kota Baubau	–	–	19	702.000
Sulawesi Tenggara	**–**	**–**	**15.583**	**559.580.000**

https://sultra.bps.go.id

Lanjutan Tabel/*Continued Table* 5.6.6

Kabupaten/Kota *Regency/Municipality*	Laut Lainnya *Other Marine Culture*		Minapadi Sawah *Rice Fish*	
	Volume (ton)	Nilai *Value* (000 Rp)	Volume (ton)	Nilai *Value* (000 Rp)
(1)	(13)	(14)	(15)	(16)
Buton	123	738.000	49	1.196.000
Muna	–	–	–	–
Konawe	–	–	–	–
Kolaka	5	291.000	–	–
Konawe Selatan	2	62.000	7	212.000
Bombana	–	–	–	–
Wakatobi	–	–	–	–
Kolaka Utara	–	–	3	81.000
Buton Utara	–	–	–	–
Konawe Utara	–	–	–	–
Kolaka Timur	–	–	–	–
Konawe Kepulauan	–	–	–	–
Muna Barat	–	–	–	–
Buton Tengah	–	–	–	–
Buton Selatan	–	–	–	–
Kota Kendari	–	–	–	–
Kota Baubau	–	–	–	–
Sulawesi Tenggara	**130**	**1.091.000**	**59**	**1.489.000**

https://sultra.bps.go.id

Lanjutan Tabel/*Continued Table* 5.6.6

Kabupaten/Kota *Regency/Municipality*	Rumput Laut *Sea Weed*		Tambak Intensif *Intensive Brackishwater Pond*	
	Volume (ton)	Nilai *Value* (000 Rp)	Volume (ton)	Nilai *Value* (000 Rp)
(1)	(17)	(18)	(19)	(20)
Buton	3.689	8.031.000	–	–
Muna	112.441	390.102.000	292	16.062.000
Konawe	–	–	–	–
Kolaka	28.962	161.233.000	420	18.909.000
Konawe Selatan	37.286	261.001.000	508	30.472.000
Bombana	19.306	120.085.000	259	19.288.000
Wakatobi	32.606	37.541.000	–	–
Kolaka Utara	751	3.000.000	45	1.902.000
Buton Utara	26.277	71.634.000	66	3.316.000
Konawe Utara	–	–	–	–
Kolaka Timur	–	–	–	–
Konawe Kepulauan	5	32.000	–	–
Muna Barat	2.735	46.824.000	80	6.384.000
Buton Tengah	28.724	137.060.000	–	–
Buton Selatan	1.920	5.760.000	–	–
Kota Kendari	–	–	–	–
Kota Baubau	18.401	55.202.000	–	–
Sulawesi Tenggara	**313.103**	**1.297.505.000**	**1.670**	**96.333.000**

https://sultra.bps.go.id

Lanjutan Tabel/*Continued Table* 5.6.6

Kabupaten/Kota *Regency/Municipality*	Tambak Sederhana *Traditional Brackishwater Pond*		Tambak Semi Intensif *Semi Intensive Brackishwater Pond*		Jumlah *Total*	
	Volume (ton)	Nilai *Value* (000 Rp)	Volume (ton)	Nilai *Value* (000 Rp)	Volume (ton)	Nilai *Value* (000 Rp)
(1)	(21)	(22)	(23)	(24)		
Buton	–	–	–	–	4.177	28.232.000
Muna	268	12.635.000	56	3.102.000	113.060	422.830.000
Konawe	2.302	51.138.000	–	–	12.508	551.893.000
Kolaka	30.499	1.058.619.000	237	10.685.000	60.904	1.273.316.000
Konawe Selatan	21.376	423.938.000	24	1.424.000	59.532	728.178.000
Bombana	4.438	142.523.000	524	27.057.000	24.527	308.953.000
Wakatobi	–	–	–	–	32.656	42.222.000
Kolaka Utara	9.986	294.339.000	338	14.195.000	11.781	329.030.000
Buton Utara	120	5.988.000	–	–	26.474	81.755.000
Konawe Utara	7.504	273.444.000	–	–	10.055	359.721.000
Kolaka Timur	–	–	–	–	22	780.000
Konawe Kepulauan	7	169.000	–	–	20	2.609.000
Muna Barat	2.727	184.103.000	7.934	531.913.000	15.489	842.532.000
Buton Tengah	33	1.780.000	–	–	28.762	139.176.000
Buton Selatan	~0	29.000	–	–	1.921	5.827.000
Kota Kendari	79	3.514.000	–	–	262	11.291.000
Kota Baubau	5	90.000	–	–	18.524	57.942.000
Sulawesi Tenggara	**79.344**	**2.452.309.000**	**9.113**	**588.376.000**	**420.674**	**5.186.287.000**

Sumber/*Source*: Kementerian Kelautan dan Perikanan, Database Validasi Nasional Satu Data Kelautan dan Perikanan/*Ministry of Marine Affairs and Fisheries, National Validation Database for One Data of Maritime and Fisheries*

https://sultra.bps.go.id

Tabel 5.6.7 **Produksi dan Nilai Produksi Perikanan Budidaya Menurut Kabupaten/Kota dan Komoditas Utama di Provinsi Sulawesi Tenggara, 2022**

Table 5.6.7 ***Production and Production Value of Aquaculture by Regency/Municipality and Main Commodity in Sulawesi Tenggara Province, 2022***

Kabupaten/Kota *Regency/Municipality*	Patin *Pangasius Catfish*		Lele *Torpedo Shaped Catfish*	
	Volume (ton)	Nilai *Value* (000 Rp)	Volume (ton)	Nilai *Value* (000 Rp)
(1)	(2)	(3)	(4)	(5)
Buton	–	–	40	998.000
Muna	–	–	–	–
Konawe	1.753	69.456.000	2.437	73.105.000
Kolaka	4	129.000	260	7.812.000
Konawe Selatan	–	–	165	4.467.000
Bombana	–	–	–	–
Wakatobi	–	–	–	–
Kolaka Utara	–	–	149	2.685.000
Buton Utara	–	–	–	–
Konawe Utara	–	–	–	–
Kolaka Timur	–	–	6	138.000
Konawe Kepulauan	–	–	–	–
Muna Barat	–	–	374	7.474.000
Buton Tengah	–	–	–	–
Buton Selatan	–	–	–	–
Kota Kendari	–	–	55	1.942.000
Kota Baubau	–	–	5	183.000
Sulawesi Tenggara	**1.757**	**69.585.000**	**3.491**	**98.804.000**

https://sultra.bps.go.id

Lanjutan Tabel/*Continued Table* 5.6.7

Kabupaten/Kota *Regency/Municipality*	Nila *Nile Tilapia*		Ikan Mas *Common Carp*	
	Volume (ton)	Nilai *Value* (000 Rp)	Volume (ton)	Nilai *Value* (000 Rp)
(1)	(6)	(7)	(8)	(9)
Buton	37	887.000	–	–
Muna	–	–	–	–
Konawe	2.932	102.614.000	1.511	75.559.000
Kolaka	202	6.049.000	299	8.983.000
Konawe Selatan	89	2.668.000	55	1.918.000
Bombana	–	–	–	–
Wakatobi	–	–	–	–
Kolaka Utara	247	6.177.000	216	5.408.000
Buton Utara	–	–	–	–
Konawe Utara	1.140	39.897.000	791	23.742.000
Kolaka Timur	8	231.000	5	244.000
Konawe Kepulauan	3	79.000	–	–
Muna Barat	760	19.008.000	361	9.021.000
Buton Tengah	–	–	–	–
Buton Selatan	–	–	–	–
Kota Kendari	40	1.214.000	39	1.558.000
Kota Baubau	13	457.000	2	62.000
Sulawesi Tenggara	**5.471**	**179.281.000**	**3.279**	**126.495.000**

https://sultra.bps.go.id

Lanjutan Tabel/*Continued Table* 5.6.7

Kabupaten/Kota *Regency/Municipality*	Kakap *Snapper*		Bandeng *Milkfish*	
	Volume (ton)	Nilai *Value* (000 Rp)	Volume (ton)	Nilai *Value* (000 Rp)
(1)	(10)	(11)	(12)	(13)
Buton	–	–	–	–
Muna	–	–	94	3.064.000
Konawe	–	–	1.839	33.110.000
Kolaka	–	–	14.081	281.623.000
Konawe Selatan	2	67.000	20.446	368.031.000
Bombana	–	–	2.050	51.257.000
Wakatobi	11	889.000	–	–
Kolaka Utara	–	–	4.863	91.063.000
Buton Utara	–	–	–	–
Konawe Utara	154	4.618.000	5.530	138.262.000
Kolaka Timur	–	–	–	–
Konawe Kepulauan	–	–	7	169.000
Muna Barat	–	–	2.737	82.117.000
Buton Tengah	–	–	–	–
Buton Selatan	–	9.000	–	21.000
Kota Kendari	3	173.000	48	1.679.000
Kota Baubau	–	–	5	90.000
Sulawesi Tenggara	**170**	**5.756.000**	**51.700**	**1.050.486.000**

https://sultra.bps.go.id

Lanjutan Tabel/*Continued Table* 5.6.7

Kabupaten/Kota *Regency/Municipality*	Rumput Laut *Seaweed*		Kerapu *Groupers*	
	Volume (ton)	Nilai *Value* (000 Rp)	Volume (ton)	Nilai *Value* (000 Rp)
(1)	(14)	(15)	(16)	(17)
Buton	3.689	8.031.000	12	936.000
Muna	112.441	390.102.000	2	623.000
Konawe	–	–	329	41.175.000
Kolaka	28.962	161.233.000	7	356.000
Konawe Selatan	37.286	261.001.000	11	426.000
Bombana	19.306	120.084.000	–	–
Wakatobi	32.606	37.541.000	21	2.219.000
Kolaka Utara	794	3.085.000	–	–
Buton Utara	26.277	71.634.000	3	201.000
Konawe Utara	–	–	221	10.244.000
Kolaka Timur	–	–	–	–
Konawe Kepulauan	5	32.000	1	56.000
Muna Barat	2.735	46.824.000	–	–
Buton Tengah	28.724	137.060.000	–	19.000
Buton Selatan	1.920	5.760.000	–	12.000
Kota Kendari	–	–	5	470.000
Kota Baubau	18.401	55.202.000	1	36.000
Sulawesi Tenggara	**313.145**	**1.297.589.000**	**614**	**56.773.000**

https://sultra.bps.go.id

Lanjutan Tabel/*Continued Table* 5.6.7

Kabupaten/Kota *Regency/Municipality*	Gurame *Giant Gouramy*		Udang *Shrimp*	
	Volume *Volume* (Ton)	Nilai *Value* (000 Rp)	Volume *Volume* (Ton)	Nilai *Value* (000 Rp)
(1)	(18)	(19)	(20)	(21)
Buton	...	...	–	–
Muna	...	...	522	28.735.000
Konawe	...	...	348	14.012.000
Kolaka	...	...	17.076	806.590.000
Konawe Selatan	...	...	1.461	87.803.000
Bombana	...	...	3.171	137.612.000
Wakatobi	...	...	–	–
Kolaka Utara	...	...	5.463	219.287.000
Buton Utara	...	...	186	9.303.000
Konawe Utara	...	...	1.973	135.182.000
Kolaka Timur	...	...	–	–
Konawe Kepulauan	...	...	–	–
Muna Barat	...	...	8.004	640.283.000
Buton Tengah	...	...	33	1.780.000
Buton Selatan	...	...	–	–
Kota Kendari	...	...	17	1.127.000
Kota Baubau	...	...	–	–
Sulawesi Tenggara	**...**	**...**	**38.254**	**2.081.714.000**

https://sultra.bps.go.id

Lanjutan Tabel/*Continued Table* 5.6.7

Kabupaten/Kota *Regency/Municipality*	*Ikan Lainnya Others*	
	Volume *Volume* (Ton)	Nilai *Value* (000 Rp)
(1)	(25)	(26)
Buton	399	17.380.000
Muna	1	306.000
Konawe	1.359	142.862.000
Kolaka	13	541.000
Konawe Selatan	17	1.797.000
Bombana	–	–
Wakatobi	18	1.573.000
Kolaka Utara	49	1.325.000
Buton Utara	8	617.000
Konawe Utara	246	7.776.000
Kolaka Timur	3	167.000
Konawe Kepulauan	4	2.273.000
Muna Barat	518	37.805.000
Buton Tengah	5	317.000
Buton Selatan	–	25.000
Kota Kendari	55	3.128.000
Kota Baubau	97	1.912.000
Sulawesi Tenggara	**2.793**	**219.804.000**

Sumber/*Source*: Kementerian Kelautan dan Perikanan, Database Validasi Nasional Satu Data Kelautan dan Perikanan/*Ministry of Marine Affairs and Fisheries, National Validation Database for One Data of Maritime and Fisheries*

https://sultra.bps.go.id

https://sultra.bps.go.id

6 Pertambangan dan Energi
Mining and Energy

Jumlah Pelanggan & Nilai Listrik Terjual PT. PLN (Persero) UP3 Kendari, 2023
Number of Customers & Value of Electricity Sold of PT. PLN (Persero) UP3 Kendari, 2023



Umum *Public*
5.058 orang/*people*
Rp 90,77 miliar *billion*



Sosial *Social*
10.891 orang/*people*
Rp 40,92 miliar *billion*

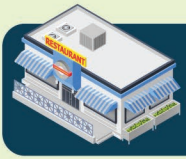

Bisnis *Business*
22.106 orang/*people*
Rp 261,67 miliar *billion*



Rumah Tangga *Household*
491.223 orang/*people*
Rp 756,92 miliar *billion*

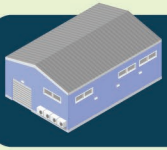

Industri *Industry*
473 orang/*people*
Rp 81,27 miliar *billion*



Layanan Khusus *Special Service*
119 orang/*people*
Rp 13,18 miliar *billion*

Jumlah Pelanggan Air Minum di Sulawesi Tenggara, 2023
Number of Water Supply Customers, 2023
98.236
Pelanggan/*Customers*

Volume Air yang Disalurkan di Sulawesi Tenggara, 2023
Volume of Water Supply Distributed, 2023
15.022.020
M^3

Nilai Air yang Disalurkan di Sulawesi Tenggara, 2023
Value of Water Supply Distributed, 2023
81.619.098
(000) Rupiah/*Rupiahs*

Sumber/*Source*:
- Perusahaan Listrik Negara UP3 Kendari/*National Electricity Company, Customer Service Managerial Unit of Kendari*
- BPS, Survei Air Bersih Triwulanan/*BPS–Statistics Indonesia Survey of Clean Water Quarterly*

https://sultra.bps.go.id

PENJELASAN TEKNIS

1. Pelanggan adalah individu atau kelompok, baik rumah tangga, perusahaan atau institusi non profit yang membeli air bersih dari perusahaan air bersih.
2. Air disalurkan adalah volume air bersih dari perusahaan air bersih yang disalurkan kepada pelanggan.
3. Kapasitas terpasang, adalah kapasitas suatu unit pembangkit sebagaimana tertera pada papan nama (*name plate*) dari generator atau mesin penggerak utama (*prime mover*), dipilih mana yang lebih kecil. Khusus untuk PLTG, kapasitas terpasangnya adalah sebagaimana tertera pada papan nama berdasarkan *base-load*, bukan berdasarkan *peak-load*.
4. Energi yang terjual kepada pelanggan, adalah energi (kWh) yang terjual kepada pelanggan TT (tegangan tinggi), TM (tegangan menengah) dan TR (tegangan rendah) sesuai dengan jumlah kWh yang dibuat rekening (TUL III-09).
5. Air bersih adalah salah satu jenis sumber daya berbasis air yang bermutu baik dan biasa dimanfaatkan oleh manusia untuk dikonsumsi atau dalam melakukan aktivitas mereka sehari-hari termasuk diantaranya adalah sanitasi.

TECHNICAL NOTES

1. *Customers are individuals or groups, whether household, company or non-profit institutions that buy water supply from water supply establishment.*
2. *Distributed water is the volume of water supply from water supply establishment that is distributed to customers.*
3. *Installed capacity is the capacity of a generating unit as stated on the name plate of the generator or prime mover, whichever is smaller. Especially for PLTG, the installed capacity is as stated on the nameplate based on base-load, not based on peak-load.*
4. *Energy sold to customers, is energy (kWh) sold to customers TT (high voltage), TM (medium voltage) and TR (low voltage) according to the number of kWh made on account (TUL III-09).*
5. *Clean water is a type of water-based resource that is of good quality and is usually used by humans for consumption or in carrying out their daily activities, including sanitation.*

https://sirusa.bps.go.id

ULASAN

Pada tahun 2023, Perusahaan Listrik Negara (PLN) memiliki 7 Unit Layanan Pelanggan (ULP) di Unit Pelaksana Pelayanan Pelanggan (UP3) Kendari. ULP Wua-Wua memiliki daya terpasang dan produksi terbesar. Di sisi lain, ULP Kolaka Utara memiliki daya terpasang dan produksi terkecil. Hal ini sejalan dengan jumlah pelanggan listrik pada ULP tersebut. ULP Wua-Wua memiliki jumlah pelanggan terbesar sedangkan ULP Kolaka Utara memiliki jumlah pelanggan terkecil.

Sekitar 90,00 persen listrik yang dihasilkan oleh UP3 di Kota Kendari dijual kepada pelanggan, 0,85 persen dipakai sendiri, dan 9,15 persen susut atau hilang. ULP Wua-Wua memiliki persentase listrik yang susut atau hilang terbesar yaitu sebesar 47.768.489 kWh atau sekitar 46,22 persen.

Jumlah pelanggan UP3 Kendari mengalami peningkatan sebesar 8,19 persen atau sebesar 40.098 pelanggan dibandingkan tahun 2022. Peningkatan jumlah pelanggan terbesar terjadi di ULP Wua-Wua yaitu sekitar 20.188 pelanggan.

Sebagian besar pelanggan di UP3 Kendari berasal dari rumah tangga yaitu sebesar 491.223 pelanggan atau sekitar 92,71 persen. Hal ini sejalan dengan tenaga listrik terjual dan nilai penjualannya. Kategori rumah tangga masih menjadi pelanggan terbesar di UP3 Kendari dibandingkan kategori lainnya seperti bisnis, sosial, umum, industri, dan layanan khusus.

DESCRIPTION

In 2023, the State Electricity Company (PLN) has 7 Customer Service Units (ULP) in the Customer Service Implementing Unit (UP3) Kendari. ULP Wua-Wua has the largest installed electricity power and electricity production. On the other hand, ULP Kolaka Utara has the smallest installed power and production. This is in line with the number of electricity customers at this ULP. ULP Wua-Wua has the largest number of customers while ULP Kolaka Utara has the smallest number of customers.

About 90.00 percent of the electricity produced by UP3 in Kendari City is sold to customers, 0.85 percent is used alone, and 9.15 percent is lost. ULP Wua-Wua has the largest percentage of electricity lost, which is 47,768,489 kWh or about 46.22 percent.

The number of UP3 Kendari customers increased by 8.19 percent or 40,098 customers compared to 2022. The largest increase in the number of customers occurred at ULP Wua-Wua, which was about 20,188 customers.

Most of the customers at UP3 Kendari come from households, which is 491,223 customers or about 92.71 percent. This is in line with the electricity sold and value of electricity sold. The household category is still the largest customer at UP3 Kendari compared to other categories such as business, social, general, industrial, and special services.

https://sultra.bps.go.id

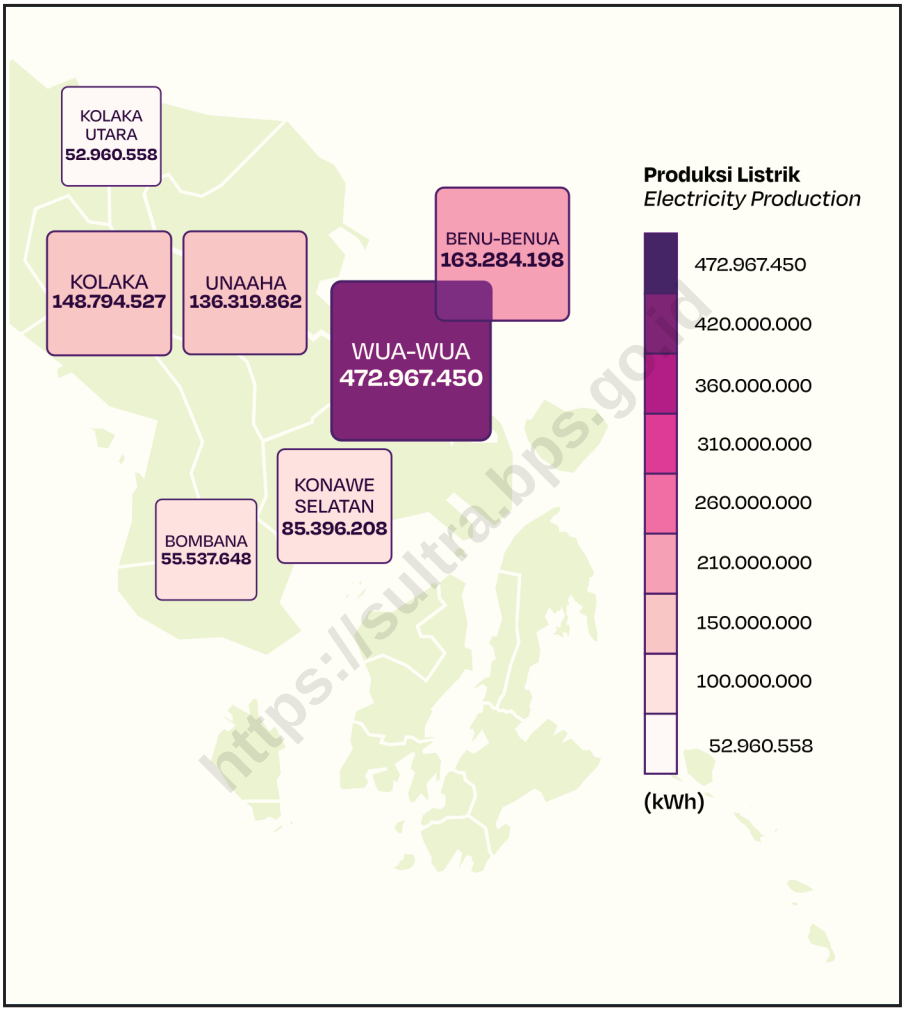

Sumber/*Source*: Perusahaan Listrik Negara UP3 Kendari/*National Electricity Company, Customer Service Managerial Unit of Kendari*

Gambar 6.1
Figures

Produksi Listrik PT. PLN (Persero) Menurut Unit Layanan Pelanggan (ULP) di Unit Pelaksana Pelayanan Pelanggan (UP3) Kendari, 2023
Electricity Production of PT. PLN (Persero) by Customer Service Unit in Customer Service Managerial Unit of Kendari, 2023

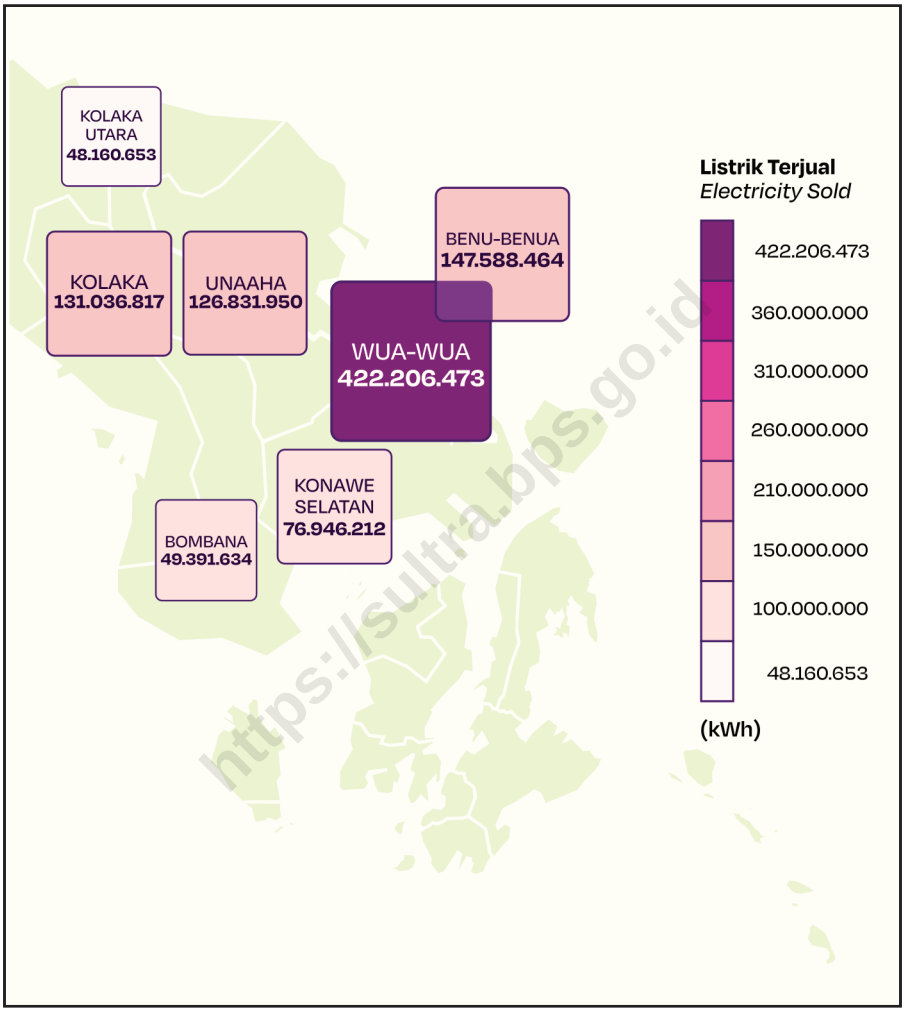

Sumber/*Source*: Perusahaan Listrik Negara UP3 Kendari/*National Electricity Company, Customer Service Managerial Unit of Kendari*

Gambar 6.2 **Listrik Terjual PT. PLN (Persero) Menurut Unit Layanan Pelanggan (ULP) di Unit Pelaksana Pelayanan Pelanggan (UP3) Kendari, 2023**
Figures ***Electricity Sold of PT. PLN (Persero) by Customer Service Unit in Customer Service Managerial Unit of Kendari, 2023***

Tabel / *Table* 6.1 **Daya Terpasang, Produksi, dan Distribusi Listrik PT. PLN (Persero) Menurut Unit Layanan Pelanggan (ULP) di Unit Pelaksana Pelayanan Pelanggan (UP3) Kendari, 2023**
Installed Electricity Power, Production, and Distribution of PT. PLN (Persero) by Customer Service Unit in Customer Service Managerial Unit of Kendari, 2023

ULP	Daya Terpasang *Installed Electricity Power* (kVA)	Produksi Listrik *Electricity Production* (kWh)	Listrik Terjual *Electricity Sold* (kWh)	Dipakai Sendiri *Own Used* (kWh)	Susut/ Hilang *Shrinkage/ Lost* (kWh)
(1)	(2)	(3)	(4)	(5)	(6)
Unaaha	47.466	136.319.862	126.831.950	1.425.478	8.062.433
Kolaka	47.253	148.794.527	131.036.817	1.316.621	16.441.088
Konawe Selatan	36.947	85.396.208	76.946.212	1.145.106	7.304.889
Bombana	20.082	55.537.648	49.391.634	686.775	5.459.238
Kolaka Utara	18.738	52.960.558	48.160.653	634.903	4.165.001
Wua-Wua	180.427	472.967.450	422.206.473	2.992.488	47.768.489
Benu-Benua	60.002	163.284.198	147.599.464	1.390.760	14.293.973
UP3 Kendari	**410.915**	**1.115.260.449**	**1.002.173.204**	**9.592.132**	**103.495.113**

Sumber/*Source*: Perusahaan Listrik Negara UP3 Kendari/*National Electricity Company, Customer Service Managerial Unit of Kendari*

https://sultra.bps.go.id

Tabel / *Table* 6.2 **Jumlah Pelanggan Listrik Menurut Unit Layanan Pelanggan (ULP) di Unit Pelaksana Pelayanan Pelanggan (UP3) Kendari, 2019-2023**
Number of Electricity Customers by Customer Service Unit in Customer Service Managerial Unit of Kendari, 2019-2023

ULP	2019	2020	2021	2022	2023
(1)	(2)	(3)	(4)	(5)	(6)
Unaaha	61.940	66.829	70.244	72.541	76.287
Kolaka	58.016	63.371	68.940	73.501	78.750
Konawe Selatan	50.754	54.318	57.232	59.271	61.823
Bombana	27.865	30.675	33.462	35.453	37.435
Kolaka Utara	27.239	29.754	31.613	33.041	34.992
Wua-Wua	113.337	125.137	137.291	151.091	171.279
Benu-Benua	51.831	57.749	61.613	64.874	69.304
UP3 Kendari	**390.982**	**427.833**	**460.395**	**489.772**	**529.870**

Sumber/*Source*: Perusahaan Listrik Negara UP3 Kendari/*National Electricity Company, Customer Service Managerial Unit of Kendari*

https://sultra.bps.go.id

Tabel 6.3 **Jumlah Pelanggan Air Minum menurut Kategori Pelanggan, 2019-2023**
Table 6.3 Number of Water Supply Establishment Customers by Customer Category, 2019-2023

Kategori Pelanggan *Customer Category*	2019	2020	2021	2022	2023
(1)	(2)	(3)	(4)	(5)	(6)
Rumah tempat tinggal/*Residence*	88.317	87.864[r]	89.037[r]	88.583[r]	90.186
Sosial/*Social*	941	1.020	979	813[r]	964
Niaga dan Industri/*Trade and Industry*	2.605	2.188	2.896	2.602[r]	4.445
Instansi Pemerintah/*Goverment Institutions*	1.021	1.005	999	990[r]	1.377
Khusus/*Others*	1.319	1.339	1.792[r]	1.650[r]	1.264
Jumlah/*Total*	**94.203**	**93.416[r]**	**96.793[r]**	**95.730[r]**	**98.236**

Catatan/*Note*: [r]Angka Revisi/*Revised Figure*
Sumber/*Source*: BPS, Survei Air Bersih Triwulanan/*BPS–Statistics Indonesia Survey of Clean Water Quarterly*

https://sultra.bps.go.id

Tabel 6.4 / ***Table***
Volume Air Minum yang Disalurkan Menurut Kategori Pelanggan (M^3), 2019-2023
Volume of Water Supply Distributed by Customer Category (M^3), 2019-2023

Kategori Pelanggan *Customer Category*	2019	2020	2021	2022	2023
(1)	(2)	(3)	(4)	(5)	(6)
Rumah tempat tinggal/ *Residence*	9.785.643	10.613.300	10.783.333	8.874.987	10.240.775
Sosial/ *Social*	231.394	218.235	216.479	201.519	227.684
Niaga dan Industri/*Trade and Industry*	739.273	723.564	734.252	844.224	920.497
Instansi Pemerintah/*Goverment Institutions*	384.531	292.682	315.416	246.552	471.077
Khusus/ *Others*	486.665	360.691	272.390	312.402	290.547
Bocor Dalam Penyaluran/ *Lost in Distribution*	3.014.357	1.769.059	5.197.174	1.050.931	2.871.380
Pemakaian Sendiri/ *Personal Use*	NA	1.461.210	60	1.140	60
Jumlah/*Total*	**14.641.863**	**15.438.741**	**17.519.104**	**11.531.755**	**15.022.020**

Sumber/*Source*: BPS, Survei Air Bersih Triwulanan/*BPS—Statistics Indonesia Survey of Clean Water Quarterly*

https://sultra.bps.go.id

Tabel 6.5 **Nilai Air Minum yang Disalurkan menurut Kategori Pelanggan (Ribu Rupiah) Provinsi Sulawesi Tenggara, 2019-2023**
Table 6.5 Value of Water Supply Distributed by Customer Category (Thousand Rupiah), 2019-2023

Kategori Pelanggan *Customer Category*	2019	2020	2021	2022	2023
(1)	(2)	(3)	(4)	(5)	(6)
Rumah tempat tinggal/*Residence*	59.355.879	61.124.068	68.011.365	51.126.232	62.924.150
Sosial/*Social*	942.566	866.563	888.551	807.476	1.025.961
Niaga dan Industri/*Trade and Industry*	10.235.219	9.479.513	9.827.486	9.814.517	10.825.282
Instansi Pemerintah/*Goverment Institutions*	3.095.561	2.602.488	2.782.610	2.029.349	4.545.617
Khusus/*Others*	2.045.211	1.569.039	1.619.761	2.040.953	2.298.088
Jumlah/*Total*	**75.674.436**	**75.641.670**	**83.129.773**	**65.818.527**	**81.619.098**

Sumber/*Source*: BPS, Survei Air Bersih Triwulanan/*BPS–Statistics Indonesia Survey of Clean Water Quarterly*

https://sultra.bps.go.id

Tabel / *Table* 6.6 **Jumlah Pelanggan, Listrik Terjual, dan Nilai Listrik Terjual PT. PLN (Persero) Menurut Kategori Pelanggan di Unit Pelaksana Pelayanan Pelanggan (UP3) Kendari, 2023[1]**
Number of Customers, Electricity Sold, and Value of Electricity Sold of PT. PLN (Persero) by Customer Category in Customer Service Managerial Unit of Kendari, 2023[1]

Kategori Pelanggan *Costumer Category*	Jumlah Pelanggan *Number of Customers*	Listrik Terjual *Electricity Sold (kWh)*	Nilai Listrik Terjual *Value of Electricity Sold (000 Rp)*
(1)	(2)	(3)	(4)
Industri/*Industry*	473	66.551.648	81.270.573.744
Bisnis/*Business*	22.106	205.404.028	261.667.850
Umum/*Public*	5.058	56.356.990	90.766.418
Rumahtangga/*Household*	491.223	633.360.081	756.915.548
Sosial/*Social*	10.891	49.153.592	40.915.942
Layanan Khusus/*Special Service*	119	5.821.252	13.183.154
UP3 Kendari	**529.870**	**1.016.647.591**	**1.244.719.486**

Catatan/*Note*: [1] Data ini hanya mencakup Region Kendari
Sumber/*Source*: Perusahaan Listrik Negara UP3 Kendari/*National Electricity Company, Customer Service Managerial Unit of Kendari*

https://sultra.bps.go.id

7 Industri Manufaktur
Manufacturing Industry

Statistik Industri Besar & Sedang/*Large & Medium Industries*



124

Jumlah Perusahaan pada 2021
Number of Establishments in 2021



25.682

Jumlah Tenaga Kerja pada 2021
Number of Workers Engaged in 2021

Statistik Industri Mikro & Kecil/*Micro & Small Industries*



44.453

Jumlah Perusahaan pada 2021
Number of Establishments in 2021



82.670

Jumlah Tenaga Kerja pada 2021
Number of Workers Engaged in 2021

https://sultra.bps.go.id

Sumber/*Source*:
- Badan Pusat Statistik, Survei Industri Besar dan Sedang Tahunan/*BPS-Statistics Indonesia, The Annual Large and Medium Manufacturing Establishment Survey*
- Badan Pusat Statistik, Survei Industri Mikro dan Kecil Tahunan/*BPS-Statistics Indonesia, The Annual Micro and Small Manufacturing Industry Survey*

https://sultra.bps.go.id

PENJELASAN TEKNIS

1. Industri manufaktur adalah suatu kegiatan ekonomi yang melakukan kegiatan mengubah suatu barang dasar secara mekanis, kimia, atau dengan tangan sehingga menjadi barang jadi/setengah jadi, dan atau barang yang kurang nilainya menjadi barang yang lebih tinggi nilainya, dan sifatnya lebih dekat kepada pemakai akhir. Termasuk dalam kegiatan ini adalah jasa industri dan pekerjaan perakitan.
2. Jasa industri adalah kegiatan industri yang melayani keperluan pihak lain. Pada kegiatan ini bahan baku disediakan oleh pihak lain sedangkan pihak pengolah hanya melakukan pengolahannya dengan mendapat imbalan sebagai balas jasa (upah maklon).
3. Perusahaan atau usaha industri adalah suatu unit (kesatuan) usaha yang melakukan kegiatan ekonomi, bertujuan menghasilkan barang atau jasa, terletak pada suatu bangunan atau lokasi tertentu, dan mempunyai catatan administrasi tersendiri mengenai produksi dan struktur biaya serta ada seorang atau lebih yang bertanggung jawab atas usaha tersebut.
4. Skala usaha industri mengikuti kriteria skala menengah dan besar Kementerian Perindustrian. Skala usaha menurut Kementerian Perindustrian terdiri dari:

TECHNICAL NOTES

1. *Manufacturing industry is defined as an economic activity processing basic goods mechanically, chemicals or manually into final or intermediate goods. It is also defined as processing of lower value goods into higher value goods as final or intermediate products. The activities also include services for manufacturing and assembling.*
2. *Services for manufacturing is defined as a manufacturing activity which serving other manufacturing establishments. In this case, raw materials are supplied by others while the workers are paid as a compensation for processing raw materials.*
3. *A manufacturing establishment is defined as a production unit engaged in economic activity, producing goods or services, located in a building or in a certain location, keeping a business record concerning the production and cost structure, and having a person or more that are responsible to those activities.*
4. *The industrial business scale based on the medium and large scale criteria of the Ministry of Industry. The business scale according to the Ministry of Industry consists of:*

https://sirusa.bps.go.id

- Industri Kecil merupakan industri yang mempekerjakan paling banyak 19 orang tenaga kerja dan memiliki nilai investasi kurang dari satu milyar rupiah tidak termasuk tanah dan bangunan tempat usaha.
- Industri Menengah/Sedang merupakan industri yang memenuhi ketentuan sebagai berikut:
  - mempekerjakan paling banyak 19 orang tenaga kerja dan memiliki nilai investasi paling sedikit satu milyar rupiah atau,
  - mempekerjakan paling sedikit 20 orang tenaga kerja dan memiliki nilai investasi paling banyak lima belas milyar rupiah.
- Industri Besar merupakan industri yang mempekerjakan paling sedikit 20 orang tenaga kerja dan memiliki nilai investasi lebih dari lima belas milyar rupiah.

5. Perdagangan Antar Pulau, dalam kegiatan perdagangan antar pulau, barang-barang yang diperdagangkan terdiri dari dua kelompok. Kelompok pertama adalah komoditas hasil bumi yang meliputi: hasil pertanian, perkebunan, peternakan dan hasil hutan. Sedangkan kelompok kedua adalah komoditas hasil laut, yang meliputi ikan dan hasil-hasil laut lainnya.

- *Small Industry is an industry that employs a maximum of 19 workers and has an investment value of less than one billion rupiah, excluding land and buildings for business premises.*
- *Medium/Medium Industry is an industry that meets the following conditions:*
  - *employs a maximum of 19 workers and has an investment value of at least one billion rupiah or*
  - *employs at least 20 workers and has a maximum investment value of fifteen billion rupiahs*
- *Large Industry is an industry that employs at least 20 workers and has an investment value of more than fifteen billion rupiah.*

5. *Inter island Trade, in the inter island trade, the traded goods consist of two groups. The first group is a crops commodity which includes agriculture, estate crop, animal husbandry and forest products. Whereas the second group is the sea product commodities, including fish and other sea products.*

https://sultra.bps.go.id

ULASAN

Pada tahun 2023, jumlah perusahaan industri besar dan sedang sesuai database Dinas Perindustrian dan Perdagangan mencapai 160 perusahaan dengan jumlah tenaga kerja sebesar 9.090 orang. Sedangkan jumlah perusahaan industri mikro dan kecil pada tahun 2023 mencapai 15.364 perusahaan dengan jumlah tenaga kerja sebesar 51.174 orang.

Pada sektor perdagangan hasil perkebunan dan hortikultura di tahun 2023, komoditas Sawit memiliki volume perdagangan antarpulau terbesar, yaitu sebesar 12.218,54 ton dengan nilai perdagangan sebesar 18.327.810 ribu rupiah. Sedangkan nilai perdagangan antarpulau terbesar terdapat pada komoditas Cengkeh, yaitu sebesar 480.741.690 ribu rupiah dengan volume perdagangan sebesar 4.370,38 ton.

Pada sektor perdagangan hasil peternakan di tahun 2023, komoditas Telur Ayam Konsumsi memiliki volume perdagangan antarpulau terbesar, yaitu sebesar 37,29 ton dengan nilai perdagangan sebesar 1.787.424 ribu rupiah. Sedangkan nilai perdagangan antarpulau terbesar terdapat pada komoditas Daging Sapi, yaitu sebesar 1.806.450 ribu rupiah dengan volume perdagangan sebesar 12,04 ton.

Pada sektor perdagangan hasil perikanan di tahun 2023, komoditas Ikan Layang memiliki volume dan nilai perdagangan antarpulau terbesar, yaitu sebesar 6.987,35 ton dengan nilai perdagangan sebesar 181.670.996 ribu rupiah. Sedangkan pada sektor industri, komoditas Minyak Sawit memiliki volume dan nilai perdagangan antarpulau terbesar, yaitu 30.379,44 ton dengan nilai perdagangan sebesar 36.455.328 ribu rupiah.

DESCRIPTION

In 2023, the number of companies in large and medium industries under Industry and Trade Office database reached 160 companies with the number of workers engaged by 9,090 *person. While in micro and small industries in 2023, there are* 15,364 *companies with the number of workers engaged by* 51,174 *person.*

In the trade sector of estate crops and horticultural products in 2023, Palm commodities have the largest inter-island trade volume, which is 12,218.54 *tons with a trade value of* 18.327.810 *thousand rupiahs. Meanwhile, the largest inter-island trade value are Clove, which is* 480,741,690 *thousand rupiahs with trade volume of* 4,370.38 *tons.*

In the trade sector of livestock products in 2023, Chicken Egg commodities have the largest inter-island trade volume, which is 37.29 tons with a trade value of 1,787,424 *thousand rupiahs. Meanwhile, the largest inter-island trade value are Beef, which is* 1,806,450 *thousand rupiahs with trade volume of 12.04 tons.*

In the trade sector of fishery products in 2023, Mackerel Scad commodities have the largest inter-island trade volume and value, which is 6,987.35 *tons with a trade value of* 181,670,996 *thousand rupiahs. Meanwhile, in the trade sector of industrial products, Palm Oil commodities have the largest inter-island trade volume and value, which is* 30,379.44 *tons with a trade value of* 36,455,328 *thousand rupiahs.*

https://sulut.bps.go.id



Sumber/*Source* : Dinas Perindustrian dan Perdagangan Provinsi Sulawesi Tenggara/*Industry and Trade Office Of Sulawesi Tenggara Province*

Gambar 7.1 **Distribusi Nilai Produksi pada Industri Besar dan Sedang Menurut Kabupaten/Kota (Juta Rupiah), 2023**
Figures* *Distribution of Production Value in Large and Medium Establishment by Regency/Municipality (Million Rupiah), 2023

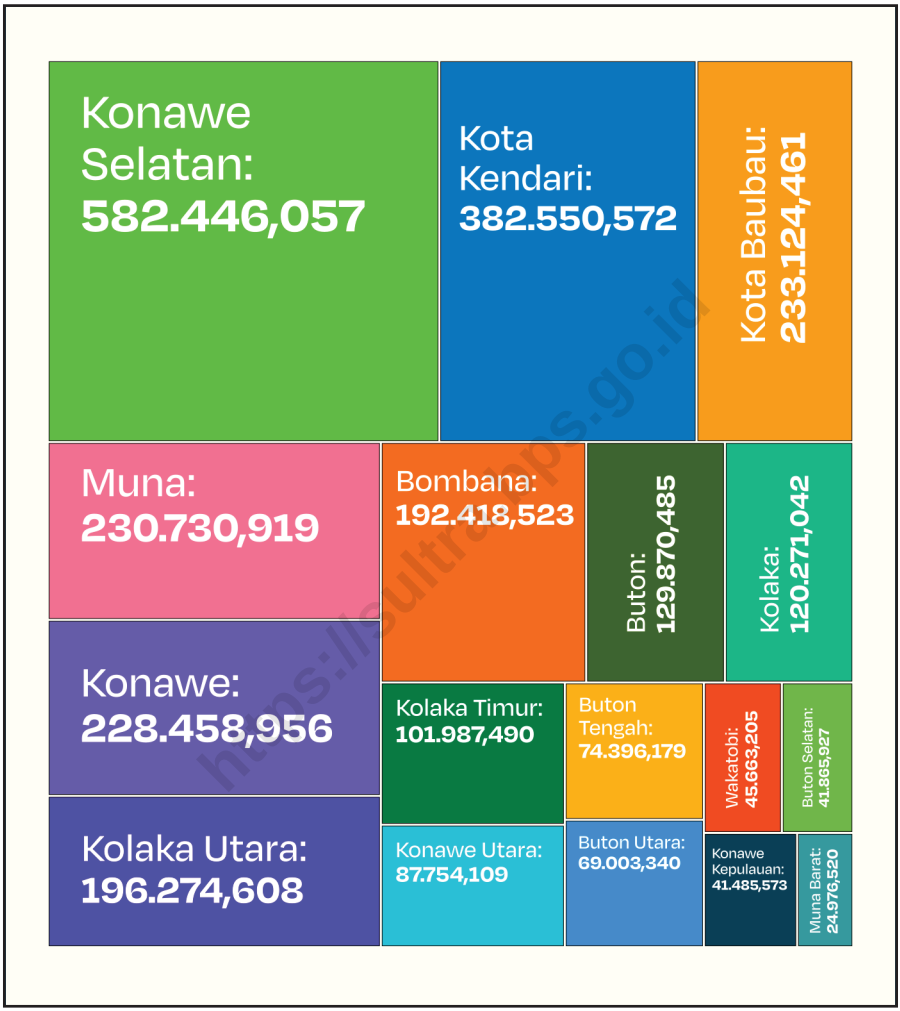

Sumber/*Source* : Dinas Perindustrian dan Perdagangan Provinsi Sulawesi Tenggara/*Industry and Trade Office Of Sulawesi Tenggara Province*

Gambar 7.2 **Distribusi Nilai Produksi pada Industri Mikro dan Kecil Menurut Kabupaten/Kota (Juta Rupiah), 2023**
Figures ***Distribution of Production Value in Micro and Small Establishment by Regency/Municipality (Million Rupiah), 2023***

7.1 INDUSTRI BESAR DAN SEDANG
LARGE AND MEDIUM MANUFACTURING INDUSTRY

Tabel / *Table* 7.1.1 Jumlah Perusahaan dan Tenaga Kerja Menurut Klasifikasi Industri pada Industri Besar dan Sedang, 2021
Number of Establishments and Workers Engaged by Manufacturing Industry Classification in Large and Medium Industries, 2021

	Klasifikasi Industri *Industrial Classification*	Jumlah Perusahaan *Number of Establishments* (unit/*unit*)	Jumlah Tenaga Kerja *Number of Workers Engaged* (orang/*person*)
	(1)	(2)	(3)
10	Makanan/*Foods*	82	4.559
11	Minuman/*Beverages*	6	184
13	Tekstil/*Textile*	1	27
14	Pakaian Jadi/*Clothing*	1	20
16	Kayu-kayuan/*Woods*	4	104
18	Percetakan dan Reproduksi Media Rekaman/ *Printing and Reproduction of Recorded Media*	1	9
19	Produk dari Hasil Kilang Minyak/Aspal/ *Products from refined oil*	2	166
20	Bahan Kimia dan Barang dari Bahan Kimia/ *Chemicals and Chemical Products*	1	5
22	Barang dari Plastik/*Plastic goods*	1	23
23	Barang Galian Bukan Logam/ *Non-metallic Excavation*	8	321
24	Logam Dasar/*Base Metal*	4	19.686
25	Barang Logam Bukan Mesin/ *Fabricated Metal Products except Machinery*	1	20
30	Alat Angkutan Lainnya/*Other Transportation*	2	23
31	Furnitur/*Furniture*	6	288
32	Pengolahan Lainnya/*Other Processing*	2	130
33	Pengolahan Lainnya/*Other Processing*	2	117
	Jumlah/*Total*	**124**	**25.682**

Sumber/*Source*: Badan Pusat Statistik, Survei Industri Besar dan Sedang Tahunan/*BPS-Statistics Indonesia, The Annual Large and Medium Manufacturing Establishment Survey*

https://sultra.bps.go.id

Tabel 7.1.2 / *Table* 7.1.2 Jumlah Perusahaan, Tenaga Kerja, Investasi, dan Nilai Produksi pada Industri Besar dan Sedang Menurut Kabupaten/Kota, 2023[1]

Number of Establishments, Workers Engaged, Investment, and Production Value in Manufacturing Industry by Regency/Municipality, 2023[1]

Kabupaten/Kota *Regency/Municipality*	Jumlah Perusahaan *Number of Establishments* (*unit*)	Jumlah Tenaga Kerja *Number of Workers Engaged* (orang/*person*)	Investasi *Investment* (ribu rupiah /*thousand rupiahs*)	Nilai Produksi *Production Value* (ribu rupiah /*thousand rupiahs*)
(1)	(2)	(3)	(4)	(5)
Buton	9	553	178.938.021	223.672.527
Muna	–	–	–	–
Konawe	16	63	327.340.585	197.185.786
Kolaka	31	1.225	708.883.750	392.494.494
Konawe Selatan	28	1.543	1.522.233.315	680.323.242
Bombana	11	2.962	7.148.024.235	6.694.303.699
Wakatobi	–	–	–	–
Kolaka Utara	6	200	93.000.000	137.375.234
Buton Utara	1	120	3.000.000	37.500.000
Konawe Utara	40	1.037	1.250.022.013	1.275.444.913
Kolaka Timur	–	–	–	–
Konawe Kepulauan	1	–	46.012.488	–
Muna Barat	–	–	–	–
Buton Tengah	–	–	–	–
Buton Selatan	–	–	–	–
Kota Kendari	17	1.387	175.872.928	217.875.231
Kota Baubau	–	–	–	–
Sulawesi Tenggara	**160**	**9.090**	**11.453.327.335**	**9.856.175.127**

Catatan/*Note*: [1] Jumlah perusahaan pada Industri Besar dan Sedang sesuai database Dinas Perindustrian dan Perdagangan Provinsi Sulawesi Tenggara/ *Number of companies in Manufacturing Industry according to the Industry and Trade Office database of Sulawesi Tenggara Province*

Sumber/*Source*: Dinas Perindustrian dan Perdagangan Provinsi Sulawesi Tenggara/*Industry and Trade Office Of Sulawesi Tenggara Province*

https://sultra.bps.go.id

7.2 INDUSTRI MIKRO DAN KECIL
MICRO AND SMALL MANUFACTURING INDUSTRY

Tabel / *Table* 7.2.1 Jumlah Perusahaan dan Tenaga Kerja Menurut Klasifikasi Industri pada Industri Mikro dan Kecil, 2022
Number of Establishments and Workers Engaged by Industrial Classification in Micro and Small Manufacturing Industry, 2022

	Klasifikasi Industri *Industrial Classification*	Jumlah Perusahaan *Number of Establishments* (unit/*unit*)	Jumlah Tenaga Kerja *Number of Workers Engaged* (orang/*person*)
	(1)	(2)	(3)
10	Makanan/*Foods*	24.091	43.825
11	Minuman/*Beverages*	924	1.990
13	Tekstil/*Textile*	4.069	6.936
14	Pakaian Jadi/*Clothing*	1.939	2.960
16	Kayu-kayuan/*Woods*	4.758	6.006
18	Percetakan dan Reproduksi Media Rekaman/ *Printing and Reproduction of Recorded Media*	95	184
20	Bahan Kimia dan Barang dari Bahan Kimia/ *Chemicals and Chemical Products*	2.255	5.374
21	Farmasi, Produk Obat Kimia dan Obat Tradisional/ *Pharmaceuticals, Medicinal Chemical and Botanical Products*	13	13
22	Barang dari Plastik/*Plastic goods*	1	1
23	Barang Galian Bukan Logam/*Non-metallic Excavation*	3.169	9.233
25	Barang Logam Bukan Mesin/ *Fabricated Metal Products except Machinery*	1.023	2.288
27	Peralatan Listrik/*Electrical Equipment*	1	4
29	Kendaraan Bermotor/*Motor Vehicles*	11	11
30	Alat Angkutan Lainnya/*Other Transportation*	238	490
31	Furnitur/*Furniture*	1.661	3.090
32	Pengolahan Lainnya/*Other Processing*	173	217
33	Reparasi dan Pemasangan Mesin/ *Repair and Installation of Machinery*	32	48
	Jumlah/*Total*	**44.453**	**82.670**

Sumber/*Source*: Badan Pusat Statistik, Survei Industri Mikro dan Kecil Tahunan/*BPS-Statistics Indonesia, The Annual Micro and Small Manufacturing Industry Survey*

https://sultra.bps.go.id

Tabel 7.2.2 / *Table* 7.2.2 Jumlah Perusahaan, Tenaga Kerja, Investasi, dan Nilai Produksi pada Industri Mikro dan Kecil Menurut Kabupaten/Kota, 2023[1]

Number of Establishments, Workers Engaged, Investment, and Production Value in Micro and Small by Regency/Municipality, 2023[1]

Kabupaten/Kota *Regency/Municipality*	Jumlah Perusahaan *Number of Establishments* (unit/*unit*)	Jumlah Tenaga Kerja *Number of Workers Engaged* (orang/*person*)	Investasi (ribu rupiah) *Investment (thousand rupiahs)*	Nilai Produksi (ribu rupiah) *Production Value (thousand rupiahs)*
(1)	(2)	(3)	(4)	(5)
Buton	845	2.639	104.974.368	129.870.485
Muna	1.246	4.642	170.408.109	230.730.919
Konawe	1.360	4.568	153.670.954	228.458.956
Kolaka	765	2.454	79.739.544	120.271.042
Konawe Selatan	2.948	9.483	569.739.548	582.446.057
Bombana	1.208	3.915	145.200.962	192.418.523
Wakatobi	183	669	45.781.658	45.663.205
Kolaka Utara	1.185	4.021	130.936.415	196.274.608
Buton Utara	429	1.395	64.744.025	69.003.340
Konawe Utara	531	1.757	77.623.034	87.754.109
Kolaka Timur	621	1.995	83.813.624	101.987.490
Konawe Kepulauan	193	603	40.176.138	41.485.573
Muna Barat	190	578	19.352.598	24.976.520
Buton Tengah	336	1.046	73.880.261	74.396.179
Buton Selatan	259	852	28.377.064	41.865.927
Kota Kendari	1.575	5.743	384.107.353	382.550.572
Kota Baubau	1.490	4.814	170.269.813	233.124.461
Sulawesi Tenggara	**15.364**	**51.174**	**2.342.795.468**	**2.783.277.966**
2022	14.911	49.716	2.277.786.564	2.759.300.695
2021	14.405	47.466	2.155.387.327	2.642.524.904
2020	13.698	44.478	2.049.296.327	2.239.876.624
2019	13.211	64.503	1.582.296.327	3.368.061.943

Catatan/*Note*: [1] Jumlah perusahaan pada Industri Mikro dan Kecil sesuai database Dinas Perindustrian dan Perdagangan Provinsi Sulawesi Tenggara/ *Number of companies in Micro and Small Industries according to The Industry and Trade Office database of Sulawesi Tenggara Province*

Sumber/*Source* : Dinas Perindustrian dan Perdagangan Provinsi Sulawesi Tenggara/*Industry and Trade Office Of Sulawesi Tenggara Province*

https://sultra.bps.go.id

7.3 KONSTRUKSI
CONSTRUCTION

Tabel 7.3.1 **Ringkasan Statistik Konstruksi Perorangan, 2022**
Table 7.3.1 Summary of Micro Construction Establishments Statistics, 2022

Uraian *Description*	Satuan *Unit*	Gedung *Building*	Sipil *Civil*	Khusus *Specialized*	Konstruksi *Construction*
(1)	(2)	(3)	(4)	(5)	(6)
1. Banyaknya Sampel Usaha *Number of Establishment Sample*	usaha *establishment*	516	42	162	720
2. Rata-Rata Pekerja Tetap *Average of Permanent Workers*	orang *person*	1	1	1	1
3. Rata-Rata Pekerja Harian per Bulan *Average of Casual Workers Monthly*	orang *person*	3	4	2	3
4. Rata-Rata Hari Orang Pekerja Harian *Average of Mandays of Casual Workers*	hari orang *mandays*	320	291	130	276
5. Rata-Rata Bulan Kegiatan *Average of Active Months*	bulan *months*	4	4	3	4
6. Rata-Rata Hari Kerja Pekerja Harian per Bulan *Average of Mandays of Casual Workers*	hari *days*	23	19	21	22
7. Median Balas Jasa dan Upah Pekerja *Median of Compensation and Wages of Workers*	ribu rupiah *thousand rupiahs*	30.000	23.460	15.400	25.000
8. Median Nilai Konstruksi *Median of Construction Value*	ribu rupiah *thousand rupiahs*	67.500	32.000	22.000	46.000
9. Median Biaya/Pengeluaran *Median of Expenses*	ribu rupiah *thousand rupiahs*	135.868	107.145	50.575	108.158
10. Median Pendapatan *Median of Income*	ribu rupiah *thousand rupiahs*	160.000	117.500	60.000	122.160
11. Median Persentase Keuntungan *Median of Profit Pencentage*	%	11,38	8,39	6,63	10,07
12. Median Nilai Bahan/Material Konstruksi *Median of Construction Materials Used*	ribu rupiah *thousand rupiahs*	102.950	64.800	35.000	78.800
13. Indeks Kondisi Bisnis *Business Conditions Indices*	-	58,72	57,48	55,16	57,85
14. Indeks Prospek Bisnis *Business Prospects Indices*	-	61,43	55,61	57,28	60,16
15. Indeks Masalah Bisnis *Business Problems Indices Before*	-	11,92	9,96	10,29	11,08

Sumber/*Source*: Badan Pusat Statistik, Survei Usaha Konstruksi Perorangan/BPS-Statistics Indonesia, Micro Construction Establishments Survey

https://sultra.bps.go.id

Tabel / *Table* 7.3.2 **Banyaknya Sampel Usaha, Rata-Rata Pekerja Tetap, Rata-Rata Hari Orang Pekerja Harian, Median Balas Jasa dan Upah Pekerja per Tahun, serta Median Nilai Konstruksi Usaha Konstruksi Perorangan Menurut Kabupaten/Kota, 2022**
Sample Size, Average of Permanent Workers, Median of Mandays of Casual Workers, Median of Annual Compensation and Wages of Workers, and Median of Construction Value by Unincorporated Construction Establishments by Regency/Municipality, 2022

Kabupaten/Kota *Regency/Municipality*	Jumlah Sampel Usaha *Sample Size Establishment*	Rata-Rata Pekerja Tetap (orang) *Average of Permanent Workers (person)*	Rata-Rata Hari Orang Pekerja Harian (hari orang) *Median of Mandays of Casual Workers (mandays)*	Median Balas Jasa dan Upah Pekerja per Tahun (ribu rupiah) *Median of Annual Compensation and Wages of Workers (thousand rupiahs)*	Median Nilai Konstruksi (ribu rupiah) *Median of Construction Value (thousand rupiahs)*
(1)	(2)	(3)	(4)	(5)	(6)
Buton	50	1	...	6.000	33.300
Muna	50	1	...	38.660	200.000
Konawe	50	2	...	32.760	109.000
Kolaka	50	2	...	44.660	18.435
Konawe Selatan	50	1	...	49.740	55.000
Bombana	50	1	...	37.960	60.000
Wakatobi	50	2	...	42.000	123.600
Kolaka Utara	50	1	...	22.500	59.000
Buton Utara	50	1	...	26.700	50.000
Konawe Utara	50	1	...	32.760	45.000
Kolaka Timur	30	1	...	22.920	60.000
Konawe Kepulauan	–	–	...	–	–
Muna Barat	30	1	...	20.700	76.500
Buton Tengah	30	1	...	40.800	25.800
Buton Selatan	30	1	...	15.133	29.250
Kota Kendari	50	1	...	10.350	27.500
Kota Baubau	50	1	...	24.000	37.000
Sulawesi Tenggara	**720**	**1**	**...**	**25.000**	**46.000**

Sumber/*Source*: Badan Pusat Statistik, Survei Usaha Konstruksi Perorangan/BPS-Statistics Indonesia, Micro Construction Establishments Survey

https://sultra.bps.go.id

7.4 PERDAGANGAN
TRADE

Tabel / *Table* 7.4.1 Volume dan Nilai Perdagangan Antar Pulau Hasil Perkebunan dan Hortikultura Menurut Jenis Komoditas, 2023
Volume and Value of Inter Island Trade of Estate Crops Products and Horticultural by Kind of Commodity, 2023

Jenis Komoditas *Kind of Commodity*	Volume *Volume* (ton/*tons*)	Nilai *Value* (000 Rp)
(1)	(2)	(3)
Bawang Merah/*Onion*	25,49	891.975
Jeruk/*Orange*	226,37	6.791.220
Bawang Putih/*Garlic*	228,00	6.840.000
Mete Gelondongan/*Cashew Nuts*	5.127,88	230.754.600
Kemiri/*Candlenut*	1.756,95	7.906.266
Cabai Rawit/*Chili*	328,00	9.840.000
Sayur Segar/*Fresh Vegetables*	–	–
Buah Rambutan/*Rambutan*	–	–
Terung/*Eggplant*	–	–
Kelapa Bulat/*Coconut*	1.656,11	13.248.872
Tomat/*Tomatos*	6,48	97.200
Cengkeh/*Clove*	4.370,38	480.741.690
Kakao/*Cocoa*	9.949,76	248.743.950
Lada Biji/*Pepper Seeds*	3.115,92	140.216.445
Pala Biji/*Nutmeg Seeds*	277,87	8.336.040
Pisang/*Banana*	–	–
Pinang/*Areca Nut*	410,49	4.104.900
Jahe/*Ginger*	100,62	503.100
Sawit (Cangkang)/*Palm (Shell)*	12.218,54	18.327.810
Kayu Manis/*Cinnamon*	143,00	1.859.000
Biji Kapas/*Cotton Seed*	–	–

Sumber/*Source* : Dinas Perindustrian dan Perdagangan Provinsi Sulawesi Tenggara/*Industry and Trade Office Of Sulawesi Tenggara Province*

https://sultra.bps.go.id

Tabel 7.4.2 Volume dan Nilai Perdagangan Antar Pulau Hasil Peternakan Menurut Jenis Komoditas, 2023
Table *Volume and Value of Inter Island Trade of Livestock Products by Kind of Commodity, 2023*

Jenis Komoditas *Kind of Commodity*	Volume *Volume* (ton/*tons*)	Nilai *Value* (000 Rp)
(1)	(2)	(3)
Daging Sapi/*Beef*	12,04	1.806.450
Sapi dan Kerbau Potong/*Cow and Buffalo*	–	–
Ayam Potong/*Broiler Chicken*	5,49	251.790
Daging Ayam/*Chicken Meat*	17,76	517.965
Telur Ayam Konsumsi/*Chicken Egg*	37,24	1.787.424

Sumber/*Source* : Dinas Perindustrian dan Perdagangan Provinsi Sulawesi Tenggara/*Industry and Trade Office Of Sulawesi Tenggara Province*

https://sultra.bps.go.id

Tabel 7.4.3 / *Table* 7.4.3 Volume dan Nilai Perdagangan Antar Pulau Hasil Perikanan Menurut Jenis Komoditas, 2023
Volume and Value of Inter Island Trade of Fishery Products by Kind of Commodity, 2023

Jenis Komoditas *Kind of Commodity*	Volume *Volume* (ton/*tons*)	Nilai *Value* (000 Rp)
(1)	(3)	(4)
Cumi-Cumi/*Squid*	173,43	4.682.556
Ikan Teri Kering/*Dry Anchovy*	1.868,93	35.509.651
Daging Kerang Kering/*Dry Clam Meat*	–	–
Daging Rajungan/*Crab Meat*	279,83	23.785.295
Gurita/*Octopus*	1.099,18	38.471.440
Ikan Baronang/*Baronang Fish*	2,24	53.760
Ikan Cakalang/*Cakalang Fish*	5.593,02	86.691.794
Ikan Ekor Kuning/*Yellow Tail Fish*	3,98	79.660
Ikan Hias Air Laut/*Seawater Ornamental Fish*	30,74	1.383.345
Ikan Kakaktua/*Parrot Fish*	38,68	889.686
Ikan Kerapu Segar/*Fresh Grouper Fish*	260,42	13.151.008
Ikan Kerapu Hidup/*Live Grouper Fish*	70,14	3.577.089
Ikan Katamba/*Katamba Fish*	1,44	35.950
Ikan Bandeng Segar/*Fresh Milkfish*	1.033,11	20.662.240
Teripang/*Sea cucumber*	41,77	5.012.160
Madidihang/*Medidihang*	–	–
Tongkol/*Cob*	4.062,05	44.682.594
Tuna/*Tuna*	1.658,90	34.836.921
Ikan Kembung/*Mackerel Fish*	28,25	734.422
Ikan Kuwe/*Kuwe Fish*	5,61	123.464
Ikan Layang/*Mackerel Scad*	6.987,35	181.670.996
Ikan Marlin/*Marlin Fish*	62,93	1.598.447
IKan Moa/*Moa Fish*	–	–
Ikan Tenggiri/*Spanish Mackerel Fish*	195,13	6.634.454
Ikan Kakap Merah/*Red Snapper Fish*	139,91	6.016.044

https://sultra.bps.go.id

Lanjutan Tabel/*Continued Table* 7.4.3

Jenis Komoditas *Kind of Commodity*	Volume *Volume* (ton/*tons*)	Nilai *Value* (000 Rp)
(1)	(3)	(4)
Kepiting Hidup/*Live Crab*	–	–
Kulit Kerang Kering/*Dry seashells*	–	–
Layur/*Layur*	15,80	647.800
Lobster/*Lobster*	–	–
Rumput Laut/*Seaweed*	382,33	5.735.010
Udang Vaname/*Shrimp*	1.389,17	55.566.600
Tetelan Tuna/*Tuna Drop*	18,38	9.189.500
Sotong/*Cuttlefish*	3,30	95.758
Ikan Lemadang/*Lemadang Fish*	109,76	2.304.960
Kepiting Bakau/*Mangrove Crab*	100,66	4.731.020
Lobster Hidup/*Live Lobster*	51,46	7.718.850
Lobster Air Tawar/*Freshwater Lobster*	0,37	18.400
Lobster Segar/*Fresh Lobster*	1,86	652.050
Udang Ronggeng Segar/*Fresh Ronggeng Shrimp*	41,90	6.284.250
Udang Windu/*Windu Shrimp*	0,38	24.570
Ubur-Ubur/*Jellyfish*	754,74	11.321.100
Kerang/*Shell*	23,08	346.140

Sumber/*Source* : Dinas Perindustrian dan Perdagangan Provinsi Sulawesi Tenggara/*Industry and Trade Office Of Sulawesi Tenggara Province*

https://sultra.bps.go.id

Tabel 7.4.4 / *Table* 7.4.4 Volume dan Nilai Perdagangan Antar Pulau Hasil Industri Menurut Jenis Komoditas, 2023
Volume and Value of Inter Island Trade of Industrial Products by Kind of Commodity, 2023

Jenis Komoditas *Kind of Commodity*	Volume *Volume* (ton/*tons*)	Nilai *Value* (000 Rp)
(1)	(2)	(3)
Kacang Mete/*Cashew Nut*	662,92	99.437.700
Kakao Bubuk/*Powdered Cocoa*	–	–
Kakao Pasta/*Cocoa Pasta*	–	–
Kopra Putih/*White Copra*	–	–
Kopra/*Copra*	29.271,07	351.252.840
Tepung Tapioka/*Tapioca*	–	–
Rotan Polis/*Rotan Polish*	–	–
Minyak Nilam/*Patchouli Oil*	289,52	144.762.500
Arang Tempurung/*Shell Charcoal*	–	–
Tepung Sagu/ *Sago Flour*	4.001,05	100.026.300
Minyak Sawit/*Palm Oil*	30.379,44	36.455.328

Sumber/*Source* : Dinas Perindustrian dan Perdagangan Provinsi Sulawesi Tenggara/*Industry and Trade Office Of Sulawesi Tenggara Province*

https://sultra.bps.go.id

8 Pariwisata
Tourism



Jumlah Hotel Bintang & Non-Bintang 2023
Number of Classified and Non-Classified Hotel in 2023

Hotel Bintang
Classified Hotel

Jumlah Hotel/*Number of Hotel*
27

Total Kamar/*Rooms Total*
1.879

Total Tempat Tidur/*Beds Total*
2.837

Hotel Non-Bintang & Akomodasi Lainnya
Non-Classified Hotel & Other Accomodations

Jumlah Hotel/*Number of Hotel*
440

Total Kamar/*Rooms Total*
5.251

Total Tempat Tidur/*Beds Total*
6.782

https://sultra.bps.go.id

Jumlah Destinasi Wisata 2023
Number of Tourism Destination in 2023

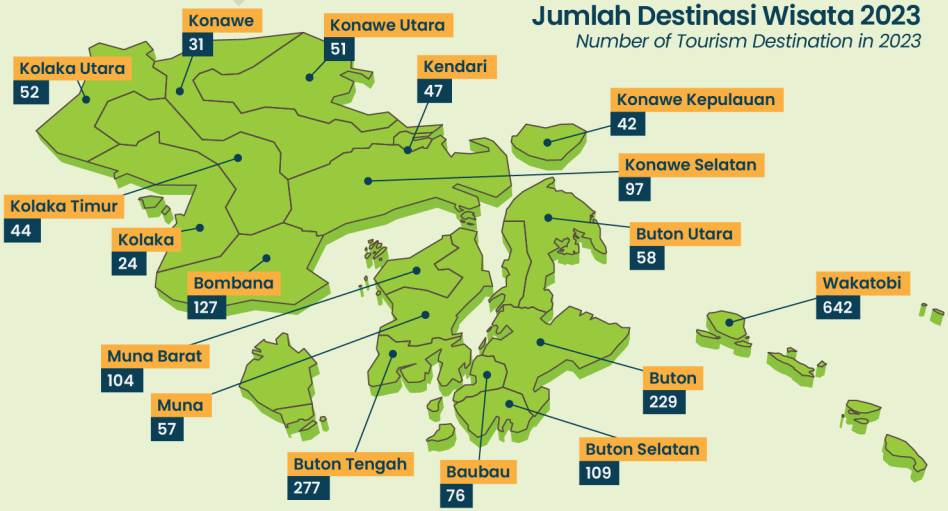

Sumber/*Source*:
- Badan Pusat Statistik. Survei Hotel Tahunan (VHTL)/*BPS–Statistics Indonesia, Hotels Survey*
- Dinas Pariwisata Provinsi Sulawesi Tenggara/*Tourism Services of Sulawesi Tenggara Province*

https://sultra.bps.go.id

PENJELASAN TEKNIS

1. Wisatawan mancanegara (wisman) ialah setiap pengunjung yang mengunjungi suatu negara di luar tempat tinggalnya, didorong oleh satu atau beberapa keperluan tanpa bermaksud memperoleh penghasilan di tempat yang dikunjungi dan lamanya kunjungan tersebut tidak lebih dari satu tahun (12 bulan). Definisi ini mencakup 2 (dua) kategori wisatawan mancanegara, yaitu :
   a. Wisatawan (turis) ialah setiap pengunjung seperti definisi di atas yang tinggal paling sedikit 24 jam, akan tetapi tidak lebih dari 1 (satu) tahun di tempat yang dikunjungi, dengan maksud antara lain: berlibur, rekreasi, olah raga, bisnis, menghadiri pertemuan, studi, dan kunjungan dengan alasan kesehatan.
   b. *Excursionist* ialah setiap pengunjung seperti definisi di atas yang tinggal kurang dari 24 jam di tempat yang dikunjungi (termasuk "*Cruise passengers*"). *Cruise Passengers* ialah setiap pengunjung yang tiba di suatu negara di mana mereka tidak menginap di akomodasi yang tersedia di negara tersebut, misalnya dengan kapal laut.

TECHNICAL NOTES

1. *An International Visitor is any person visiting a country other than his usual place of residence for any reason other than for earning income in the country visited, and the length of stay is no more than one year (12 months). This definition covers two categories of foreign, namely:*
   a. *"Tourist" is any visitor staying for at least 24 hours, but no more than one year, in the country visited, with the intention of visiting, and for any of these purposes: Pleasure, recreation and sports, Business, visiting friends and relatives, missions, attending meetings, conferences, visit for health reasons and study.*
   b. *"Excursionist" is any visitor staying less than 24 hours in the country visited including, "Cruise Passengers", i.e. visitors arriving in a country without staying in any accommodation available in the visited country.*

https://sultra.bps.go.id

2. Rata-rata lama tinggal adalah rata-rata waktu tinggal wisatawan mancanegara di Indonesia untuk satu kali kunjungan.
3. Usaha penyediaan akomodasi adalah usaha yang menyediakan pelayanan penginapan yang dapat dilengkapi dengan pelayanan pariwisata lainnya. Usaha penyediaan akomodasi dapat berupa hotel, vila, pondok wisata, bumi perkemahan, persinggahan karavan, dan akomodasi lainnya yang digunakan untuk tujuan pariwisata.
4. Hotel adalah penyediaan akomodasi secara harian berupa kamar-kamar di dalam satu bangunan yang dapat dilengkapi dengan jasa pelayanan makan dan minum, kegiatan hiburan dan atau fasilitas lainnya. Hotel terdiri dari hotel berbintang dan hotel non- bintang.
5. Hotel bintang adalah usaha penyediaan jasa pelayanan penginapan, makan minum serta jasa lainnya bagi umum dengan menggunakan sebagian atau seluruh bangunan. Usaha ini dikelola secara komersial serta memenuhi ketentuan persyaratan sebagai hotel bintang (termasuk berlian) yang ditetapkan dalam surat keputusan instansi yang membinanya. Misalnya hotel bintang lima, hotel bintang empat dan seterusnya.
6. Tingkat penghunian kamar hotel adalah persentase banyaknya

2. *Average length of stay is the average stay duration of foreign in Indonesia for one trip.*
3. *The business of providing accommodation is a business that provides specialty services that can be equipped with other tourism services. It includes hotel, villa, cottage, camping, caravan stop, and other accommodation that are used for tourism purposes.*
4. *Hotel is a daily supply of accommodation rooms within a building which can be equipped with eating and drinking services, entertainment activities and/or other facilities. Hotel consists of a classified hotel and a non-classified hotel.*
5. *A classified hotel is the business of providing an accommodation, eating and drinking as well as other services for the public by using a building or a part of a building. It is managed commercially and meets specified requirements as a star hotel (including diamonds) set forth in the decree of fostering agency. For example, five star hotel, four star hotel, and so on.*
6. *Room occupancy rate is the number of room-nights occupied*

https://sultra.bps.go.id

malam kamar yang dihuni terhadap banyaknya malam kamar yang tersedia.

7. Rata-rata lamanya tamu menginap adalah banyaknya malam tempat tidur yang terpakai (malam tamu) dengan banyaknya tamu yang menginap di hotel atau akomodasi lainnya.

divided by the number of room-nights available, multiplied by 100 percent.

7. *Average length of stay is the number of bed-nights used (guest night) divided by the number of guests coming to spend the night at the accommodation.*

https://sultra.bps.go.id

ULASAN

Jumlah hotel pada tahun 2023 tercatat sebanyak 467 unit. Selama kurun waktu 2023 Rata-rata Lama Menginap Tamu Asing mencapai 2,01 hari, lebih tinggi dari rata-rata Tamu Domestik yang mencapai 1,29 hari.

Persentase Tingkat Penghunian Kamar Hotel dan Akomodasi Lainnya selama kurun waktu Januari sampai Desember 2023 tercatat sebesar 42,52 persen pada hotel berbintang dan 19,43 persen pada hotel non bintang. Untuk hotel berbintang, Tingkat hunian tertinggi tercatat di Oktober yang mencapai 53,48 persen dan terendah di April yaitu sebesar 30,23 persen, sementara untuk hotel non bintang tingkat hunian tertinggi tercatat di November dan terendah di April.

DESCRIPTION

The number of hotels in 2023, there were 467 units. During the period of 2023, Average Length of Stay of Foreign Guests days reached 2.01 days, higher than the average of Domestic Guest reaching 1.29 days.

Percentage of Room Occupancy Rate and Accommodation during the period January to December 2023 was recorded at 42.52 percent at classified hotel and 19.43 percent in the non-classified hotel. For classified hotel, the highest occupancy rate was recorded in Oktober, which reached 53.48 percent and the lowest in April amounting to 30.23 percent, while for non- classified hotel recorded the highest room occupancy rate in November and lowest in April.

https://sultra.bps.go.id

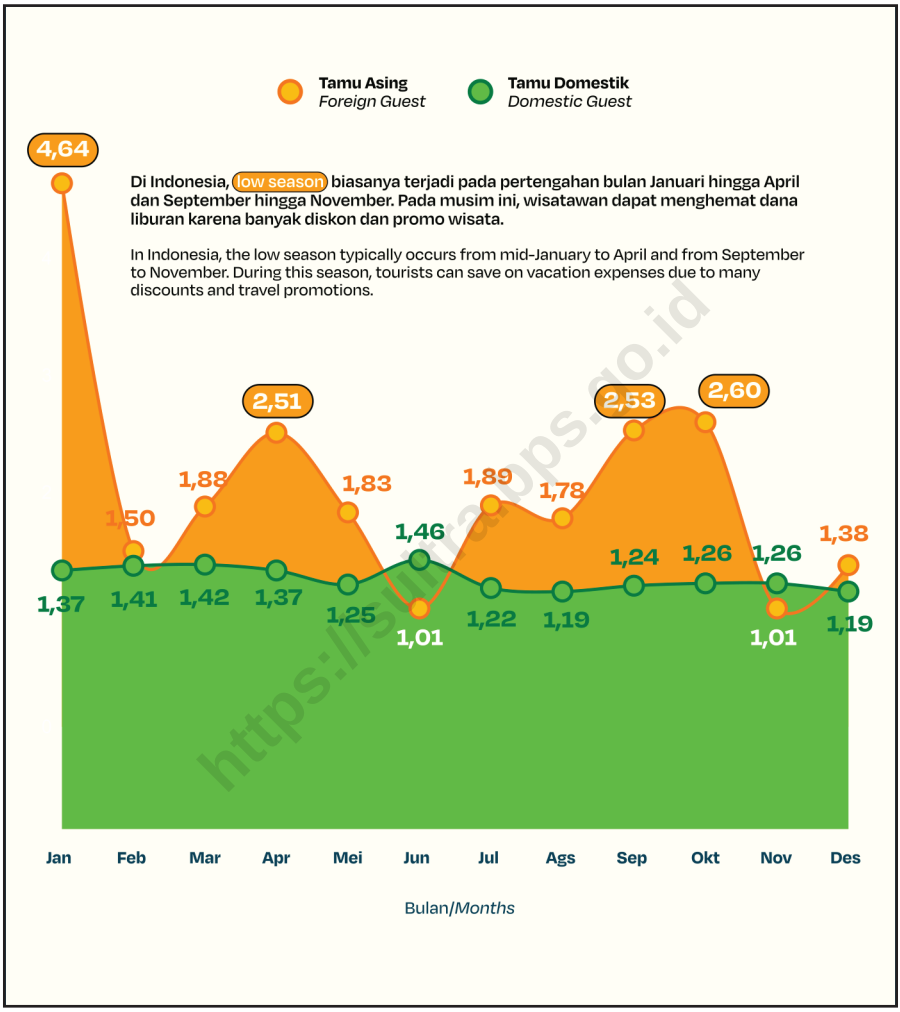

Sumber/*Source* : Badan Pusat Statistik, Survei Hotel Tahunan (VHTL)/*BPS-Statistics Indonesia, Hotels Survey*

Gambar 8.1 **Rata-rata Lama Menginap Tamu Asing dan Tamu Domestik Menurut Bulan (hari), 2023**
Figures ***Length Average of Stay of Foreign and Domestic Guests by Month (days), 2023***

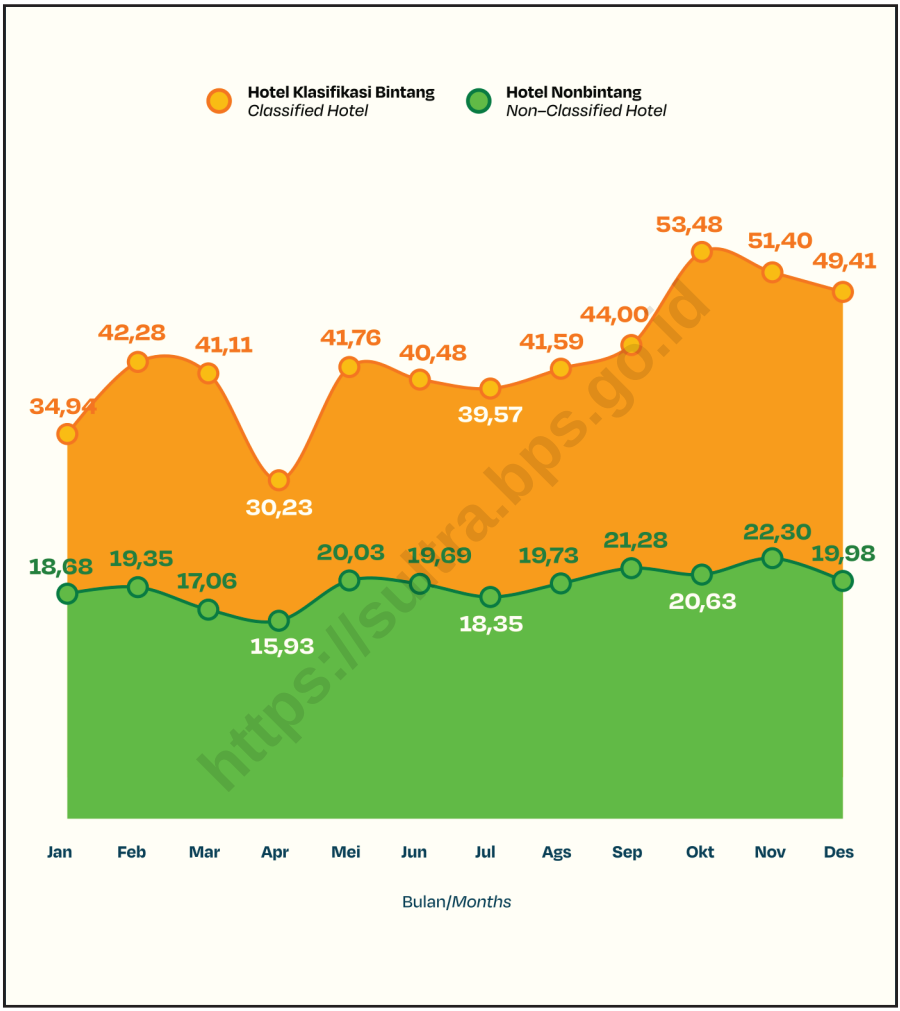

Sumber/*Source* : Badan Pusat Statistik, Survei Hotel Tahunan (VHTL)/*BPS-Statistics Indonesia, Hotels Survey*

Gambar/*Figures* 8.2 **Tingkat Penghunian Kamar Hotel Bintang dan Nonbintang Menurut Jenis Hotel dan Bulan, 2023**
Room Occupancy Rate of Classified and Non-Classified Hotels by Hotel Type and Month, 2023

Tabel 8.1 / ***Table***

Jumlah Akomodasi, Kamar, dan Tempat Tidur yang Tersedia pada Hotel Bintang Menurut Kabupaten/Kota, 2018-2023

Number of Accommodations, Available Rooms and Beds in Classified Hotel by Regency/Municipality, 2018-2023

Kabupaten/Kota *Regency/Municipality*	2018[1]		
	Akomodasi *Accommodations*	Kamar *Rooms*	Tempat Tidur *Beds*
(1)	(2)	(3)	(4)
Buton	–	–	–
Muna	–	–	–
Konawe	–	–	–
Kolaka	1	93	143
Konawe Selatan	1	48	76
Bombana	–	–	–
Wakatobi	1	71	100
Kolaka Utara	–	–	–
Buton Utara	–	–	–
Konawe Utara	–	–	–
Kolaka Timur	–	–	–
Konawe Kepulauan	–	–	–
Muna Barat	–	–	–
Buton Tengah	–	–	–
Buton Selatan	–	–	–
Kota Kendari	17	1.389	2.128
Kota Baubau	1	33	58
Sulawesi Tenggara	**21**	**1.634**	**2.505**

https://sultra.bps.go.id

Lanjutan Tabel/*Continued Table* 8.1

Kabupaten/Kota *Regency/Municipality*	2019[1]		
	Akomodasi *Accommodations*	Kamar *Rooms*	Tempat Tidur *Beds*
(1)	(5)	(6)	(7)
Buton	–	–	–
Muna	–	–	–
Konawe	–	–	–
Kolaka	1	93	143
Konawe Selatan	1	48	76
Bombana	–	–	–
Wakatobi	1	71	100
Kolaka Utara	–	–	–
Buton Utara	–	–	–
Konawe Utara	–	–	–
Kolaka Timur	–	–	–
Konawe Kepulauan	–	–	–
Muna Barat	–	–	–
Buton Tengah	–	–	–
Buton Selatan	–	–	–
Kota Kendari	18	1.389	2.128
Kota Baubau	1	33	58
Sulawesi Tenggara	**22**	**1.634**	**2.505**

https://sultra.bps.go.id

Lanjutan Tabel/*Continued Table* 8.1

Kabupaten/Kota *Regency/Municipality*	2020[2]		
	Akomodasi *Accommodations*	Kamar *Rooms*	Tempat Tidur *Beds*
(1)	(8)	(9)	(10)
Buton	–	–	–
Muna	–	–	–
Konawe	–	–	–
Kolaka	1	93	146
Konawe Selatan	1	48	78
Bombana	–	–	–
Wakatobi	1	77	100
Kolaka Utara	–	–	–
Buton Utara	–	–	–
Konawe Utara	–	–	–
Kolaka Timur	–	–	–
Konawe Kepulauan	–	–	–
Muna Barat	–	–	–
Buton Tengah	–	–	–
Buton Selatan	–	–	–
Kota Kendari	19	1.476	2.183
Kota Baubau	1	33	58
Sulawesi Tenggara	**23**	**1.694**	**2.465**

https://sultra.bps.go.id

Lanjutan Tabel/*Continued Table* 8.1

Kabupaten/Kota *Regency/Municipality*	2021[2]		
	Akomodasi *Accommodations*	Kamar *Rooms*	Tempat Tidur *Beds*
(1)	(11)	(12)	(13)
Buton	–	–	–
Muna	–	–	–
Konawe	–	–	–
Kolaka	1	93	143
Konawe Selatan	1	43	68
Bombana	–	–	–
Wakatobi	1	77	100
Kolaka Utara	–	–	–
Buton Utara	–	–	–
Konawe Utara	–	–	–
Kolaka Timur	–	–	–
Konawe Kepulauan	–	–	–
Muna Barat	–	–	–
Buton Tengah	–	–	–
Buton Selatan	–	–	–
Kota Kendari	20	1.529	2.355
Kota Baubau	2	77	123
Sulawesi Tenggara	**25**	**1.819**	**2.789**

https://sultra.bps.go.id

Lanjutan Tabel/*Continued Table* 8.1

Kabupaten/Kota *Regency/Municipality*	2022[2]		
	Akomodasi *Accommodations*	Kamar *Rooms*	Tempat Tidur *Beds*
(1)	(14)	(15)	(16)
Buton	–	–	–
Muna	1	20	27
Konawe	–	–	–
Kolaka	1	93	143
Konawe Selatan	1	48	77
Bombana	–	–	–
Wakatobi	1	77	104
Kolaka Utara	–	–	–
Buton Utara	–	–	–
Konawe Utara	–	–	–
Kolaka Timur	–	–	–
Konawe Kepulauan	–	–	–
Muna Barat	–	–	–
Buton Tengah	–	–	–
Buton Selatan	–	–	–
Kota Kendari	20	1.509	2.294
Kota Baubau	2	98	155
Sulawesi Tenggara	**26**	**1.845**	**2.800**

https://sultra.bps.go.id

Lanjutan Tabel/*Continued Table* 8.1

Kabupaten/Kota *Regency/Municipality*	2023[2]		
	Akomodasi *Accommodations*	Kamar *Rooms*	Tempat Tidur *Beds*
(1)	(17)	(18)	(19)
Buton	–	–	–
Muna	1	19	25
Konawe	–	–	–
Kolaka	1	93	143
Konawe Selatan	1	48	77
Bombana	–	–	–
Wakatobi	1	77	104
Kolaka Utara	–	–	–
Buton Utara	–	–	–
Konawe Utara	–	–	–
Kolaka Timur	–	–	–
Konawe Kepulauan	–	–	–
Muna Barat	–	–	–
Buton Tengah	–	–	–
Buton Selatan	–	–	–
Kota Kendari	21	1.544	2.333
Kota Baubau	2	98	155
Sulawesi Tenggara	**27**	**1.879**	**2.837**

Sumber/*Source*: [1] Badan Pusat Statistik, Survei Hotel Tahunan (VHTL)/*BPS-Statistics Indonesia, Hotels Survey*
[2] Badan Pusat Statistik, Updating Direktori Pariwisata/*BPS-Statistics Indonesia, Tourism Updating Directory*

https://sultra.bps.go.id

Tabel / *Table* 8.2 **Jumlah Akomodasi, Kamar, dan Tempat Tidur yang Tersedia pada Hotel Nonbintang dan Akomodasi Lainnya Menurut Kabupaten/Kota, 2018-2023**
Number of Accommodations, Available Rooms and Beds in Non-Classified Hotel and Other Accommodations by Regency/ Municipality, 2018-2023

Kabupaten/Kota *Regency/Municipality*	2018[1]		
	Akomodasi *Accommodations*	Kamar *Rooms*	Tempat Tidur *Beds*
(1)	(2)	(3)	(4)
Buton	11	115	128
Muna	29	276	425
Konawe	13	164	229
Kolaka	75	590	698
Konawe Selatan	15	130	154
Bombana	39	343	350
Wakatobi	59	467	616
Kolaka Utara	29	318	389
Buton Utara	21	213	268
Konawe Utara	12	156	200
Kolaka Timur	8	67	90
Konawe Kepulauan	8	50	55
Muna Barat	1	11	11
Buton Tengah	17	90	92
Buton Selatan	2	16	18
Kota Kendari	130	1.801	2.081
Kota Baubau	62	807	1.101
Sulawesi Tenggara	**531**	**5.604**	**6.905**

https://sultra.bps.go.id

Lanjutan Tabel/*Continued Table* 8.2

Kabupaten/Kota *Regency/Municipality*	2019[1]		
	Akomodasi *Accommodations*	Kamar *Rooms*	Tempat Tidur *Beds*
(1)	(5)	(6)	(7)
Buton	5	53	60
Muna	25	231	348
Konawe	13	164	229
Kolaka	43	574	679
Konawe Selatan	15	145	169
Bombana	37	334	340
Wakatobi	44	425	563
Kolaka Utara	30	322	393
Buton Utara	18	200	255
Konawe Utara	15	168	205
Kolaka Timur	8	67	90
Konawe Kepulauan	8	50	55
Muna Barat	1	11	11
Buton Tengah	7	38	40
Buton Selatan	1	2	4
Kota Kendari	119	1.733	1.996
Kota Baubau	60	874	1.189
Sulawesi Tenggara	**449**	**5.391**	**6.626**

https://sultra.bps.go.id

Lanjutan Tabel/*Continued Table* 8.2

Kabupaten/Kota *Regency/Municipality*	2020[1]		
	Akomodasi *Accommodations*	Kamar *Rooms*	Tempat Tidur *Beds*
(1)	(8)	(9)	(10)
Buton	5	47	49
Muna	25	247	346
Konawe	13	179	258
Kolaka	45	550	728
Konawe Selatan	16	138	170
Bombana	37	275	368
Wakatobi	44	395	610
Kolaka Utara	30	278	357
Buton Utara	18	144	164
Konawe Utara	23	257	339
Kolaka Timur	12	108	122
Konawe Kepulauan	7	42	56
Muna Barat	1	11	16
Buton Tengah	6	36	36
Buton Selatan	1	2	4
Kota Kendari	124	1.842	2.186
Kota Baubau	52	749	987
Sulawesi Tenggara	**439**	**5.030**	**6.478**

https://sultra.bps.go.id

Lanjutan Tabel/*Continued Table* 8.2

Kabupaten/Kota *Regency/Municipality*	2021[2]		
	Akomodasi *Accommodations*	Kamar *Rooms*	Tempat Tidur *Beds*
(1)	(11)	(12)	(13)
Buton	5	52	56
Muna	25	255	348
Konawe	15	194	245
Kolaka	47	530	711
Konawe Selatan	17	154	209
Bombana	37	264	358
Wakatobi	37	375	484
Kolaka Utara	38	344	442
Buton Utara	18	142	157
Konawe Utara	26	277	365
Kolaka Timur	12	115	140
Konawe Kepulauan	7	44	60
Muna Barat	1	11	16
Buton Tengah	7	45	45
Buton Selatan	2	22	22
Kota Kendari	114	1.712	2.013
Kota Baubau	50	725	991
Sulawesi Tenggara	**458**	**5.261**	**6.662**

https://sultra.bps.go.id

Lanjutan Tabel/*Continued Table* 8.2

Kabupaten/Kota *Regency/Municipality*	2022[2]		
	Akomodasi *Accommodations*	Kamar *Rooms*	Tempat Tidur *Beds*
(1)	(14)	(15)	(16)
Buton	7	61	67
Muna	22	220	299
Konawe	15	179	240
Kolaka	49	522	753
Konawe Selatan	16	140	172
Bombana	35	253	345
Wakatobi	49	505	650
Kolaka Utara	29	291	400
Buton Utara	18	186	290
Konawe Utara	25	254	335
Kolaka Timur	12	93	95
Konawe Kepulauan	7	44	56
Muna Barat	1	11	13
Buton Tengah	6	41	41
Buton Selatan	2	22	22
Kota Kendari	137	1.847	3.139
Kota Baubau	47	772	1.090
Sulawesi Tenggara	**477**	**5.441**	**8.007**

https://sultra.bps.go.id

Lanjutan Tabel/*Continued Table* 8.2

Kabupaten/Kota *Regency/Municipality*	2023[2]		
	Akomodasi *Accommodations*	Kamar *Rooms*	Tempat Tidur *Beds*
(1)	(17)	(18)	(19)
Buton	6	50	54
Muna	18	201	278
Konawe	14	174	240
Kolaka	43	512	747
Konawe Selatan	14	130	162
Bombana	37	275	375
Wakatobi	57	579	712
Kolaka Utara	27	289	441
Buton Utara	18	186	280
Konawe Utara	27	310	398
Kolaka Timur	11	110	119
Konawe Kepulauan	8	58	74
Muna Barat	1	10	8
Buton Tengah	6	41	41
Buton Selatan	2	22	22
Kota Kendari	106	1.599	1.843
Kota Baubau	45	705	988
Sulawesi Tenggara	**440**	**5.251**	**6.782**

Sumber/*Source*: [1] Badan Pusat Statistik, Survei Hotel Tahunan (VHTL)/*BPS-Statistics Indonesia, Hotels Survey*
[2] Badan Pusat Statistik, Updating Direktori Pariwisata/*BPS-Statistics Indonesia, Tourism Updating Directory*

https://sultra.bps.go.id

Tabel 8.3 / ***Table***

Rata-rata Lama Menginap Tamu Asing dan Tamu Domestik Menurut Bulan (hari), 2023

Average Length of Stay of Foreign and Domestic Visitor by Month (day), 2023

Bulan/*Month*	Tamu Asing *Foreign Guests*	Tamu Domestik *Domestic Guests*	Jumlah *Total*
(1)	(2)	(3)	(4)
Januari/*January*	4,64	1,37	1,37
Februari/*February*	1,50	1,41	1,41
Marer/*March*	1,88	1,42	1,42
April/*April*	2,51	1,37	1,37
Mei/*May*	1,83	1,25	1,25
Juni/*June*	1,01	1,46	1,46
Juli/*July*	1,89	1,22	1,22
Agustus/*August*	1,78	1,19	1,19
September/*September*	2,53	1,24	1,25
Oktober/*October*	2,60	1,26	1,26
November/*November*	1,01	1,26	1,26
Desember/*December*	1,38	1,19	1,19
Jumlah/*Total*	**2,01**	**1,29**	**1,29**

Sumber/*Source*: Badan Pusat Statistik, Survei Hotel Bulanan (VHTS)/*BPS-Statistics Indonesia, Monthly Hotels Survey*

https://lsultra.bps.go.id

Tabel 8.4 / *Table* 8.4 Tingkat Penghunian Kamar Hotel Bintang dan Nonbintang Menurut Bulan, 2023
Room Occupancy Rate of Classified and Non-Classified Hotels by Month, 2023

Bulan / *Month*	Hotel Klasifikasi Bintang / *Classified Hotel*	Hotel Nonbintang / *Non-Classified Hotel*
(1)	(2)	(3)
Januari/*January*	34,94	18,68
Februari/*February*	42,28	19,35
Marer/*March*	41,11	17,06
April/*April*	30,23	15,93
Mei/*May*	41,76	20,03
Juni/*June*	40,48	19,69
Juli/*July*	39,57	18,35
Agustus/*August*	41,59	19,73
September/*September*	44,00	21,28
Oktober/*October*	53,48	20,63
November/*November*	51,40	22,30
Desember/*December*	49,41	19,98
Jumlah/*Total*	**42,52**	**19,43**

Sumber/*Source*: Badan Pusat Statistik, Survei Hotel Bulanan (VHTS)/*BPS-Statistics Indonesia, Monthly Hotels Survey*

https://sultra.bps.go.id

Tabel 8.5 / ***Table***

Jumlah Destinasi Wisata menurut Jenis Wisata dan Kabupaten/Kota, 2023

Number of Tourism Destination by Type of Tourism and Regency/ Municipality, 2023

Jenis Wisata *Type of Tourism*	Kabupaten/Kota *Regency/Municipality*				
	Buton	Muna	Konawe	Kolaka	Konawe Selatan
(1)	(2)	(3)	(4)	(5)	(6)
1. Wisata Keagamaan/*Religion Tourism*	2	1	–	–	4
2. Wisata Pusaka/*Heirloom Tourism*	85	10	9	4	5
3. Wisata Penelitian Sejarah/*Historical Research Tourism*	24	1	7	–	–
4. Wisata Seni Budaya/*Cultural Arts Tourism*	9	4	1	–	2
5. Wisata Tradisi/*Traditional Tourism*	43	1	1	–	2
6. Wisata Gastronomi/*Gastronomy Tourism*	–	–	–	–	2
7. Wisata Pedesaan/*Rural Tourism*	1	–	–	–	9
8. Wisata Pantai/*Beach Tourism*	27	9	7	12	12
9. Wisata Perairan/*Tirta/Water Tourism*	17	13	1	1	7
10. Wisata Selam/*Diving Tourism*	7	3	–	2	5
11. Wisata Jelajah/*Explore Tourism*	11	12	1	3	8
12. Wisata Ekologi/*Ecology Tourism*	1	–	–	–	4
13. Wisata Agro/*Agro Tourism*	1	–	–	–	8
14. Wisata Panoramik/*Panoramic Tourism*	1	2	1	–	6
15. Wisata MICE & Event/*MICE & Event Tourism*	–	–	–	–	–
16. Wisata Olahraga & Kesehatan/*Sports and Healthy Tourism*	–	1	3	1	10
17. Wisata Olahraga Ekstrem/*Extreme Sports Tourism*	–	–	–	–	4
18. Wisata Perkotaan & Kawasan Terpadu/*Urban & Integrated Area Tourism*	–	–	–	–	9
Jumlah/*Total*	**229**	**57**	**31**	**24**	**97**

https://sultra.bps.go.id

Lanjutan Tabel/*Continued Table* 8.5

Jenis Wisata *Type of Tourism*	Kabupaten/Kota *Regency/Municipality*			
	Bombana	Wakatobi	Kolaka Utara	Buton Utara
(1)	(7)	(8)	(9)	(10)
1. Wisata Keagamaan/*Religion Tourism*	3	12	1	–
2. Wisata Pusaka/*Heirloom Tourism*	15	143	3	3
3. Wisata Penelitian Sejarah/*Historical Research Tourism*	15	170	–	–
4. Wisata Seni Budaya/*Cultural Arts Tourism*	–	10	1	1
5. Wisata Tradisi/*Traditional Tourism*	–	66	–	–
6. Wisata Gastronomi/*Gastronomy Tourism*	–	3	1	–
7. Wisata Pedesaan/*Rural Tourism*	1	10	–	2
8. Wisata Pantai/*Beach Tourism*	33	61	9	16
9. Wisata Perairan/*Tirta/Water Tourism*	6	24	3	12
10. Wisata Selam/*Diving Tourism*	–	60	2	5
11. Wisata Jelajah/*Explore Tourism*	24	27	24	13
12. Wisata Ekologi/*Ecology Tourism*	6	17	–	5
13. Wisata Agro/*Agro Tourism*	2	3	–	–
14. Wisata Panoramik/*Panoramic Tourism*	3	17	1	–
15. Wisata MICE & Event/*MICE & Event Tourism*	3	–	–	–
16. Wisata Olahraga & Kesehatan/*Sports and Healthy Tourism*	3	–	3	–
17. Wisata Olahraga Ekstrem/*Extreme Sports Tourism*	–	–	1	–
18. Wisata Perkotaan & Kawasan Terpadu/*Urban & Integrated Area Tourism*	13	19	3	1
Jumlah/*Total*	**127**	**642**	**52**	**58**

https://sultra.bps.go.id

Lanjutan Tabel/*Continued Table* 8.5

Jenis Wisata *Type of Tourism*	Kabupaten/Kota *Regency/Municipality*			
	Konawe Utara	Kolaka Timur	Konawe Kepulauan	Muna Barat
(1)	(11)	(12)	(13)	(14)
1. Wisata Keagamaan/*Religion Tourism*	–	1	–	1
2. Wisata Pusaka/*Heirloom Tourism*	5	3	8	5
3. Wisata Penelitian Sejarah/*Historical Research Tourism*	4	3	–	6
4. Wisata Seni Budaya/*Cultural Arts Tourism*	–	2	–	1
5. Wisata Tradisi/*Traditional Tourism*	3	6	–	6
6. Wisata Gastronomi/*Gastronomy Tourism*	–	–	–	–
7. Wisata Pedesaan/*Rural Tourism*	1	–	–	–
8. Wisata Pantai/*Beach Tourism*	13	–	11	35
9. Wisata Perairan/*Tirta/Water Tourism*	8	2	4	17
10. Wisata Selam/*Diving Tourism*	5	–	2	6
11. Wisata Jelajah/*Explore Tourism*	8	14	13	6
12. Wisata Ekologi/*Ecology Tourism*	2	–	1	10
13. Wisata Agro/*Agro Tourism*	–	–	2	6
14. Wisata Panoramik/*Panoramic Tourism*	–	4	–	2
15. Wisata MICE & Event/*MICE & Event Tourism*	–	–	–	–
16. Wisata Olahraga & Kesehatan/*Sports and Healthy Tourism*	–	7	–	2
17. Wisata Olahraga Ekstrem/*Extreme Sports Tourism*	1	1	–	–
18. Wisata Perkotaan & Kawasan Terpadu/*Urban & Integrated Area Tourism*	1	1	1	1
Jumlah/*Total*	**51**	**44**	**42**	**104**

https://sultra.bps.go.id

Lanjutan Tabel/*Continued Table* 8.5

Jenis Wisata *Type of Tourism*	Kabupaten/Kota *Regency/Municipality*			
	Buton Tengah	Buton Selatan	Kendari	Baubau
(1)	(15)	(16)	(17)	(18)
1. Wisata Keagamaan/*Religion Tourism*	–	3	2	3
2. Wisata Pusaka/*Heirloom Tourism*	6	47	2	35
3. Wisata Penelitian Sejarah/*Historical Research Tourism*	6	2	7	5
4. Wisata Seni Budaya/*Cultural Arts Tourism*	1	2	7	–
5. Wisata Tradisi/*Traditional Tourism*	1	5	4	–
6. Wisata Gastronomi/*Gastronomy Tourism*	–	–	–	1
7. Wisata Pedesaan/*Rural Tourism*	–	–	–	–
8. Wisata Pantai/*Beach Tourism*	18	19	6	8
9. Wisata Perairan/*Tirta/Water Tourism*	33	11	2	1
10. Wisata Selam/*Diving Tourism*	20	10	–	2
11. Wisata Jelajah/*Explore Tourism*	190	6	3	11
12. Wisata Ekologi/*Ecology Tourism*	–	–	3	3
13. Wisata Agro/*Agro Tourism*	–	–	1	–
14. Wisata Panoramik/*Panoramic Tourism*	–	4	2	3
15. Wisata MICE & Event/*MICE & Event Tourism*	–	–	–	–
16. Wisata Olahraga & Kesehatan/*Sports and Healthy Tourism*	–	–	1	1
17. Wisata Olahraga Ekstrem/*Extreme Sports Tourism*	–	–	–	–
18. Wisata Perkotaan & Kawasan Terpadu/*Urban & Integrated Area Tourism*	2	–	7	3
Jumlah/*Total*	**277**	**109**	**47**	**76**

Sumber/*Source*: Dinas Pariwisata Provinsi Sulawesi Tenggara/ *Tourism Services of Sulawesi Tenggara Province*

https://sultra.bps.go.id

9 Transportasi dan Komunikasi
Transportation and Communication

Jumlah kendaraan bermotor di Sulawesi Tenggara pada 2023 mencapai

86.024 unit

The number of motorized vehicles in Sulawesi Tenggara in 2023 reached 86.024 units

https://sultra.bps.go.id

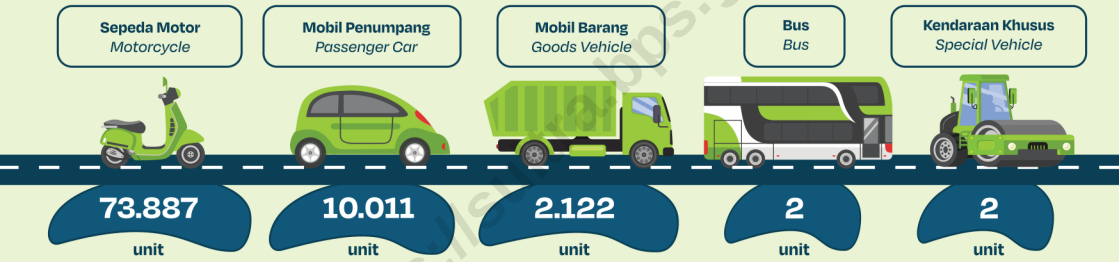

Perubahan jumlah kendaraan bermotor di Sulawesi Tenggara pada 2023 dibandingkan dengan tahun 2022

Change in the number of motorized vehicles in Sulawesi Tenggara in 2023 compared to 2022





Sumber/*Source*: Kepolisian Daerah Provinsi Sulawesi Tenggara/*Regional Police of Sulawesi Tenggara Province*

https://sultra.bps.go.id

PENJELASAN TEKNIS

1. Kendaraan bermotor adalah setiap kendaraan yang digerakkan oleh peralatan teknik yang ada pada kendaraan tersebut, biasanya digunakan untuk angkutan orang atau barang di atas jalan raya selain kendaraan yang berjalan di atas rel. Kendaraan bermotor yang dicatat adalah semua jenis kendaraan kecuali kendaraan bermotor TNI/Polri dan Korps Diplomatik.
2. Mobil penumpang adalah setiap kendaraan bermotor yang dilengkapi dengan tempat duduk untuk sebanyak-banyaknya delapan orang, tidak termasuk tempat duduk untuk pengemudi, baik dilengkapi atau tidak dilengkapi bagasi.
3. Mobil bus adalah setiap kendaraan bermotor yang dilengkapi dengan tempat duduk untuk lebih dari delapan orang, tidak termasuk tempat duduk untuk pengemudi, baik dilengkapi atau tidak dilengkapi bagasi.
4. Mobil truk adalah setiap kendaraan bermotor yang digunakan untuk angkutan barang, selain mobil penumpang, mobil bus dan kendaraan bermotor roda dua.
5. Kunjungan kapal adalah kapal yang datang di pelabuhan baik untuk berlabuh di perairan maupun bersandar di dermaga.

TECHNICAL NOTES

1. *Motor vehicles are any kind of vehicles motorized by machine set up in those vehicles, they are usually used for transporting peoples or goods on roads except vehicles moving along a railway line. The data cover all kinds of motor vehicles except those belong to Indonesia Army Force Indonesian State Police and Diplomatic Corps.*
2. *Passenger cars are any motor vehicles with no more than eight seats, excluding seat for driver, it can be with or without hoot.*
3. *Buses are large passenger cars having seats for more than eight passengers, excluding seat for driver, it can be with or without hoot.*
4. *Trucks are any motor vehicles used to transport goods excluding passenger cars, buses, and motorcycles.*
5. *Ship call is a ship arriving at a port either for mooring or berthing.*

https://sirusa.bps.go.id

6. *Gross Ton* (GT) adalah volume ruangan kapal dalam m^3, kecuali terowongan, lubang poros baling-baling, tempat jangkar, dan alas ganda.
7. Sertifikat Operator Pesawat Udara adalah tanda bukti terpenuhinya standar dan prosedur dalam pengoperasian pesawat udara oleh perusahaan angkutan udara niaga.
8. Sertifikat Pengoperasian Pesawat Udara adalah tanda bukti terpenuhinya standar dan prosedur dalam pengoperasian pesawat udara untuk kegiatan angkutan udara bukan niaga.
9. Kantor Pos adalah tempat pemberi pelayanan komunikasi tertulis dan atau surat elektronik, layanan paket, layanan logistik, layanan transaksi keuangan, dan layanan keagenan pos untuk kepentingan umum. Rumah pos berfungsi sama seperti kantor pos dan kantor pos pembantu, bedanya rumah pos biasanya terletak di daerah terpencil.
10. Telekomunikasi adalah setiap pemancaran, pengiriman dan atau penerimaan dari setiap informasi dalam bentuk tanda-tanda, isyarat, tulisan, gambar, suara dan bunyi melalui sistem kawat, optik, radio atau sistem elektromagnetik lainnya.
11. Jaringan telekomunikasi adalah rangkaian perangkat telekomunikasi dan kelengkapannya yang digunakan dalam bertelekomunikasi.

6. *Gross Ton (GT) is total volume of all room in a ship (m^3), excluding the volume of tunnel, the axle of propellers, the anchor, and the chain locker.*
7. *Air Operator Certificate (AOC) is clearance of compliance to the standards and procedures in aircraft operations by the commercial air transport companies.*
8. *Operating Certificate (OC) is clearance of compliance to the standards and procedures in aircraft operations for non commercial air transport activities.*
9. *Post Office is a service provider facility of written communication and or electronic mail, parcel service, logistics services, financial transaction services, and postal services to the public. Postal house has the same function as the post office and subsidiary of post office, the difference is that postal house is usually located in remote areas.*
10. *Telecommunication includes every transmitting, delivering and or receiving from every information of marking, signal, article, picture, sound and voice through strand of wire system, optic, radio or other electromagnetic system.*
11. *Telecommunication network is peripheral network of telecommunication and its equipment used in the means of telecommunication.*

https://sultra.bps.go.id

12. Telepon tetap kabel dalam Susenas disebut telepon rumah adalah jaringan telekomunikasi menggunakan perangkat telepon tetap dengan kabel yang secara umum diatur oleh standar-standar teknis dengan menggunakan suatu nomor telepon, dikenal pula sebagai *Public Switched Telephone Network* (PSTN). Pada umumnya dimanfaatkan untuk telepon rumah dan jaringan internet, memiliki kemampuan menghantarkan sinyal dengan kuat dan jelas dengan biaya yang relatif lebih murah.

13. Telepon bergerak seluler adalah perangkat telekomunikasi elektronik yang mempunyai kemampuan dasar yang sama dengan telepon tetap kabel, namun dapat dibawa ke mana-mana (*portable, mobile*) dan tidak perlu disambungkan dengan jaringan telekomunikasi kabel. Selain berfungsi sebagai telepon, telepon selular modern biasanya mendukung layanan tambahan seperti *Short Messages Services* (SMS), *Multimedia Messages Service* (MMS), *e-mail* dan akses Internet, aplikasi bisnis dan permainan, serta fotografi. Saat ini, Indonesia mempunyai dua sistem jaringan telepon bergerak seluler yaitu *Global System for Mobile Telecommunications* (GSM) dan CDMA.

12. *Fixed line telephone based on Susenas called home phone is a telecommunication network using fixed line telephone device which is generally regulated by technical standards, using a phone number, also known as the Public Switched Telephone Network (PSTN). It is generally used for home phone and Internet networks, has the ability to deliver a strong and clear signal with a relatively low cost.*

13. *Cellular mobile phone is an electronic telecommunication device which has the same basic capabilities with fixed cables, but can be taken anywhere (portable, mobile) and does not need to be connected to the wired telecommunications networks. In addition to functioning as a telephone, modern mobile phone typically supports additional services such as Short Messages Services (SMS), Multimedia Messages Service (MMS), e-mail and access to the Internet, business applications and games, as well as photography. Currently, Indonesia has two cellular mobile telephone network system that are GSM (Global System for Mobile Telecommunications) and Code Division Multiple Access (CDMA).*

https://sirusa.bps.go.id

14. Internet adalah sebuah jaringan komputer publik di seluruh dunia. Internet menyediakan akses ke sejumlah layanan komunikasi termasuk *World Wide Web* dan membawa *email*, berita, hiburan dan file data.

14. The internet is a worldwide public computer network. It provides access to a number of communication services including the World Wide Web and carries e-mail, news, entertainment and data files.

https://sultra.bps.go.id

ULASAN

Jalan merupakan prasarana transportasi darat dan memiliki peran penting sebagai penunjang transportasi lainnya. Pada tahun 2023, tercatat panjang jalan yang tergolong jalan provinsi sepanjang 1.076,94 km. Dari total panjang jalan yang ada, jalan yang telah diaspal sepanjang 797,76 km.

Sarana pelabuhan udara yang dapat disinggahi pesawat udara sebagai angkutan penumpang dan barang serta aktif dipakai sampai tahun 2023 berjumlah 5 bandara, yaitu Bandara Halu Oleo Kendari, Betoambari Baubau, Sangia Ni Bandera Kolaka, Matahora Wakatobi, serta Bandara Sugimanuru Muna. Pada tahun 2023, jumlah penumpang datang sebanyak 631.771 orang, sedangkan untuk keberangkatan sebanyak 626.592 orang.

Dari sisi angkutan laut, pada tahun 2023 Kabupaten Konawe Utara menjadi Kabupaten/Kota yang paling banyak kunjungan kapal. Namun kunjungan kapal di Kabupaten Konawe Utara ini tidak mengangkut penumpang melainkan hanya barang. Adapun jenis pelayaran kunjungan kapal yang ada di Provinsi Sulawesi Tenggara didominasi pelayaran dalam negeri.

DESCRIPTION

The road is a transportation infrastructure and has an important role as supporting other transportation. In 2023, length of provincial road was 1,076.94 km. Of the total length of the existing road, the road that has been paved along was 797.76 km.

The airport facilities that can be visited by aircraft as passenger and goods transportation in 2023 were 5 airports, namely Halu Oleo Kendari Airport, Betoambari Baubau Airport, Sangia Ni Bandera Kolaka Airport, Matahora Wakatobi Airport, and Sugimanuru Muna Airport. In 2023, the number of passengers who arrived was 631,771 people, while for departing passengers were 626,592 people.

In terms of sea transportation, in 2023 Konawe Utara Regency was the most Regency/Municipality of number of ship calls. However, the ships visiting Konawe Utara Regency did not carry passengers but only goods. The type of voyages was dominated by domestic shipping.

https://sultra.bps.go.id

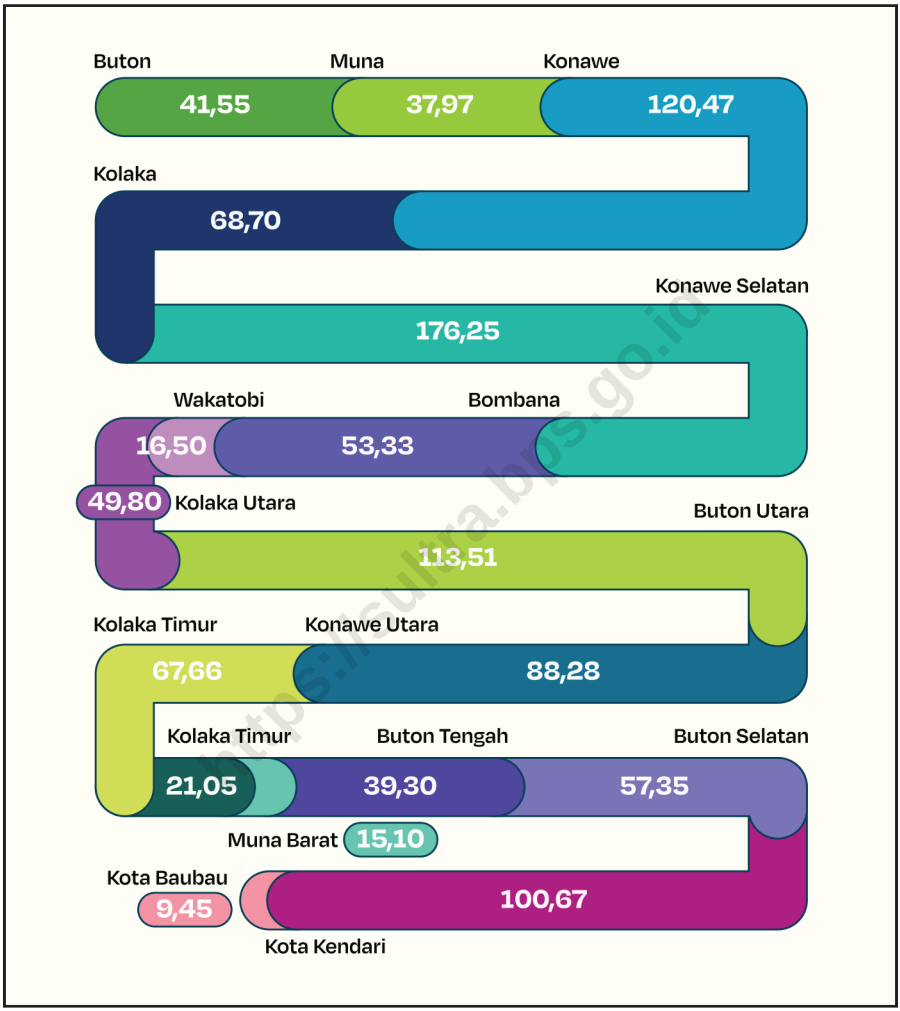

Sumber/*Source:* Dinas Sumber Daya Air dan Bina Marga Provinsi Sulawesi Tenggara/ *Regional Office of Water Resources and Highways of Sulawesi Tenggara Province*

Gambar 9.1 **Panjang Jalan Provinsi Menurut Kabupaten/Kota dan Jenis Permukaan Jalan (km), 2023**
Figures 9.1 ***Length of Provincial Road by Regency/Municipality and Type of Road Surface (km), 2023***

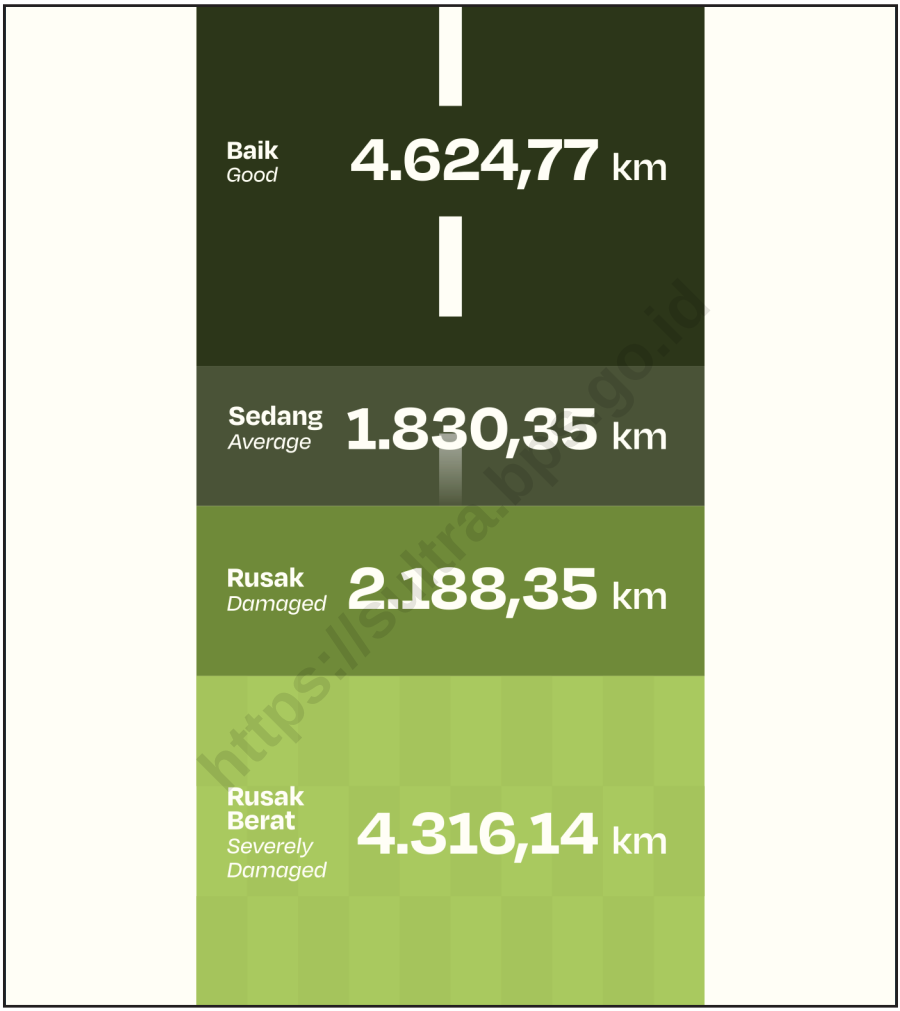

Sumber/*Source*:
- Balai Pelaksanaan Jalan Nasional Provinsi Sulawesi Tenggara/ *National Road Implementation Center of Sulawesi Tenggara Province*
- Dinas Sumber Daya Air dan Bina Marga Provinsi Sulawesi Tenggara/ *Regional Office of Water Resources and Highways of Sulawesi Tenggara Province*
- Berdasarkan Rekapitulasi dari masing-masing Kabupaten/Kota/*Based on Recapitulation from Each Regency/ Municipality*

Gambar 9.2 **Panjang Jalan di Provinsi Sulawesi Tenggara Menurut Kondisi Jalan (km), 2023**
Figures ***Length of Road in Sulawesi Tenggara Province by Road Condition (km), 2023***

9.1 TRANSPORTASI
TRANSPORTATION

Tabel 9.1.1 **Panjang Jalan Menurut Kabupaten/Kota dan Tingkat Kewenangan Pemerintahan (km), 2021-2023**
Length of Roads by Regency/Municipality and Level of Government Authority (km), 2021-2023

Kabupaten/Kota *Regency/ Municipality*	Tahun *Year*	Negara[2] *State[2]*	Provinsi[3] *Province[3]*	Kabupaten/Kota[4] *Regency/ Municipality[4]*	Jumlah *Total*
(1)	(2)	(3)	(4)	(5)	(6)
Buton	2021	183,75	41,70	482,27	707,72
	2022	168,65[r]	41,70[r]	482,27	692,62
	2023	168,65	41,55	482,27	692,72
Muna	2021	92,72	43,58	961,98	1.098,28
	2022	104,19[r]	43,58[r]	961,98	1.100,26
	2023	104,19	37,97	961,98	1.104,14
Konawe	2021	110,42	168,59	784,48	1.063,49
	2022	110,42[r]	168,59[r]	784,48	1.063,49
	2023	110,42	120,47	784,48	1.015,37
Kolaka	2021	183,98	17,80	876,82	1.078,60
	2022	174,87[r]	17,80[r]	876,82	1.069,49
	2023	174,87	68,70	876,82	1.120,39
Konawe Selatan	2021	165,75	237,84	1032,00	1.435,59
	2022	186,94[r]	237,84[r]	1032,00	1.456,36
	2023	186,94	176,25	867,17	1.230,36
Bombana	2021	145,04	–	790,03	935,07
	2022	152,45[r]	–[r]	790,03	942,48
	2023	152,45	53,33	738,17	943,95
Wakatobi	2021	22,98	16,80	490,27	530,05
	2022	22,98	16,80[r]	490,28	530,05
	2023	22,98	16,50[r]	490,28	529,76

https://sultra.bps.go.id

Lanjutan Tabel/*Continued Table* 9.1.1

Kabupaten/Kota *Regency/ Municipality*	Tahun *Year*	Negara[2] *State*[2]	Provinsi[3] *Province*[3]	Kabupaten/Kota[4] *Regency/ Municipality*[4]	Jumlah *Total*
(1)	(2)	(3)	(4)	(5)	(6)
Kolaka Utara	2021	205,46	38,10	496,93	740,49
	2022	179,14[r]	38,10[r]	496,93[r]	714,17
	2023	179,14	49,80	496,93	725,87
Buton Utara	2021	38,90	114,20	458,43	611,53
	2022	27,90[r]	114,20[r]	458,43	600,53
	2023	27,90	113,51	543,13	684,54
Konawe Utara	2021	170,91	50,80	689,92	911,63
	2022	170,91	50,80[r]	699,94	921,65
	2023	170,91	88,28	699,94	959,13
Kolaka Timur	2021	43,10	67,90	1.036,70	1.147,70
	2022	43,07[r]	67,90[r]	1.036,70	1.147,67
	2023	43,07	67,66	1.036,70	1.147,43
Konawe Kepulauan	2021	–	20,65	250,33	270,98
	2022	–	20,65[r]	250,34	270,98
	2023	–	21,05	308,88	329,93
Muna Barat	2021	39,05	14,40	517,58	571,03
	2022	39,08[r]	14,40[r]	517,58	571,06
	2023	39,08	15,10	571,58[1]	571,76
Buton Tengah	2021	–	38,60	284,96	323,56
	2022	–	38,60[r]	284,96	323,56
	2023	–	39,30	499,63	538,93

https://sultra.bps.go.id

Lanjutan Tabel/*Continued Table* 9.1.1

Kabupaten/Kota *Regency/ Municipality*	Tahun *Year*	Negara[2] *State*[2]	Provinsi[3] *Province*[3]	Kabupaten/Kota[4] *Regency/ Municipality*[4]	Jumlah *Total*
(1)	(2)	(3)	(4)	(5)	(6)
Buton Selatan	2021	–	64,3	302,15	366,45
	2022	–	64,3[r]	244,68	308,98
	2023	–	57,35	244,68	302,03
Kota Kendari	2021	58,60	66,22	489,20	614,02
	2022	59,96[r]	66,22[r]	489,20	615,38
	2023	59,96	100,67	433,77	594,40
Kota Baubau	2021	35,18	7,80	415,67	458,65
	2022	50,28[r]	7,80[r]	398,56	456,64
	2023	50,28	9,45	409,41	469,14
Sulawesi Tenggara	**2023**	**1.490,84**	**1.076,94**	**10.391,83**	**12.959,61**

Catatan/*Note:* [1]Data tahun 2022/ *Data of 2022*

Sumber/*Source*: [2]Balai Pelaksanaan Jalan Nasional Provinsi Sulawesi Tenggara/ *National Road Implementation Center of Sulawesi Tenggara Province*

[3]Dinas Sumber Daya Air dan Bina Marga Provinsi Sulawesi Tenggara/ *Regional Office of Water Resources and Highways of Sulawesi Tenggara Province*

[4]Berdasarkan Rekapitulasi dari masing-masing Kabupaten/Kota/*Based on Recapitulation from Each Regency/ Municipality*

https://sultra.bps.go.id

Tabel 9.1.2 *Table*

Jumlah Kendaraan Bermotor Menurut Satwil/Samsat dan Jenis Kendaraan (unit), 2021-2023[1]

Number of Motor Vehicles by Area Unit and Type of Motor Vehicles (units), 2021-2023[1]

Satwil/ Samsat *Area Unit*	Akhir Tahun *End of Year*	Bus *Buses*	Mobil Penumpang *Passenger Cars*	Truk *Trucks*	Sepeda Motor *Motorcycles*	Kendaraan Khusus *Special Vehicles*	Jumlah *Total*
(1)	(2)	(3)	(4)	(5)	(6)	(7)	(8)
Buton	2021	–	127	–	1.605	–	1.732
	2022	–	73	1	1.896	–	1.970
	2023	–	52	–	1.473	–	1.525
Muna	2021	–	23	3	4.090	–	4.116
	2022	–	40	2	5.039	–	5.081
	2023	–	1	–	5.766	–	5.767
Konawe	2021	–	1	–	6.534	–	6.535
	2022	–	–	–	7.776	–	7.776
	2023	–	50	–	8.944	–	8.994
Kolaka	2021	–	494	126	6.761	3	7.384
	2022	1	485	145	7.528	–	8.159
	2023	2	699	329	9.678	2	10.710
Konawe Selatan	2021	–	–	–	2.569	–	2.569
	2022	–	–	–	3.263	–	3.263
	2023	–	10	15	3.499	–	3.524
Bombana	2021	–	116	33	857	–	1.006
	2022	–	109	4	1.080	–	1.193
	2023	–	70	4	1.412	–	1.486
Wakatobi	2021	–	–	6	678	–	684
	2022	–	–	2	801	–	803
	2023	–	–	1	835	–	836
Kolaka Utara	2021	–	52	15	628	–	695
	2022	–	79	8	613	–	700
	2023	–	37	6	713	–	756

https://sultra.bps.go.id

Lanjutan Tabel/*Continued Table* 9.1.2

Satwil/ Samsat *Area Unit*	Akhir Tahun *End of Year*	Bus *Buses*	Mobil Penumpang *Passenger Cars*	Truk *Trucks*	Sepeda Motor *Motorcycles*	Kendaraan Khusus *Special Vehicles*	Jumlah *Total*
(1)	(2)	(3)	(4)	(5)	(6)	(7)	(8)
Kota Kendari	2021	–	7.959	381	26.235	–	34.575
	2022	–	9.898	680	31.655	–	42.233
	2023	–	8.804	1.708	36.651	–	47.163
Kota Baubau	2021	–	329	84	3.867	–	4.280
	2022	–	285	43	4.857	–	5.185
	2023	–	288	59	4.916	–	5.263
Sulawesi Tenggara	**2021**	**–**	**9.101**	**648**	**53.824**	**–**	**63.576**
	2022	**1**	**10.969**	**885**	**64.508**	**–**	**76.363**
	2023	**2**	**10.011**	**2.122**	**73.887**	**–**	**86.024**

Catatan/*Note:* [1] Samsat Kolaka menaungi Kolaka & Kolaka Timur, Samsat Muna menaungi Muna & Muna Barat, Samsat Konawe menaungi Konawe, Konawe Utara & Konawe Kepulauan, Samsat Buton menaungi Buton, Buton Utara, Buton Tengah, & Buton Selatan/*Kolaka unit oversees Kolaka & Kolaka Timur, Muna unit oversees Muna & Muna Barat, Konawe unit oversees Konawe, Konawe Utara & Konawe Kep., Buton unit oversees Buton, Buton Utara, Buton Tengah & Buton Selatan*

Sumber/*Source:* Kepolisian Daerah Provinsi Sulawesi Tenggara/*Regional Police of Sulawesi Tenggara Province*

https://sultra.bps.go.id

Tabel 9.1.3 / *Table* 9.1.3 Panjang Jalan Menurut Kabupaten/Kota dan Jenis Permukaan Jalan (km), 2023
Length of Road by Regency/Municipality and Type of Road Surface (km), 2023

Kabupaten/Kota *Regency/Municipality*	Jenis Permukaan Jalan/*Type of Road Surface*			
	Aspal *Paved*	Tidak diaspal *Not Paved*	Lainnya *Others*	Jumlah *Total*
(1)	(2)	(3)	(4)	(5)
Buton	461,43	231,04	–	692,47
Muna	515,85	579,60	8,70	1.104,14
Konawe	592,42	422,95	–	1.015,37
Kolaka	660,43	459,96	–	1.120,39
Konawe Selatan	642,73	575,91	11,72	1.230,36
Bombana	348,75	595,20	–	943,95
Wakatobi	292,04	237,72	–	529,76
Kolaka Utara	444,44	281,28	0,15	725,87
Buton Utara	312,21	372,34	–	684,55
Konawe Utara	362,15	596,98	–	959,13
Kolaka Timur	183,49	963,94	–	1.147,43
Konawe Kepulauan	109,65	220,28	–	329,93
Muna Barat[1]	354,71	217,05	–	571,76
Buton Tengah	234,26	299,89	4,78	538,93
Buton Selatan	204,43	97,60	–	302,03
Kota Kendari	479,78	103,33	11,29	594,40
Kota Baubau	376,09	93,05	–	469,14
Sulawesi Tenggara	**6.574,86**	**6.348,12**	**36,64**	**12.959,61**

Catatan/*Note:* [1]Menggunakan data panjang jalan kabupaten tahun 2022/ *Using the regency road length data of 2022*

Sumber/*Source*:
- Balai Pelaksanaan Jalan Nasional Provinsi Sulawesi Tenggara/ *National Road Implementation Center of Sulawesi Tenggara Province*
- Dinas Sumber Daya Air dan Bina Marga Provinsi Sulawesi Tenggara/ *Regional Office of Water Resources and Highways of Sulawesi Tenggara Province*
- Berdasarkan Rekapitulasi dari masing-masing Kabupaten/Kota/*Based on Recapitulation from Each Regency/ Municipality*

https://sultra.bps.go.id

Tabel 9.1.4 Panjang Jalan Menurut Kabupaten/Kota dan Kondisi Jalan (km), 2023
Table *Length of Road by Regency/Municipality and Road Condition (km), 2023*

Kabupaten/Kota *Regency/Municipality*	Jenis Permukaan Jalan/*Type of Road Surface*			
	Baik *Good*	Sedang *Average*	Rusak *Damaged*	Rusak Berat *Severely Damaged*
(1)	(2)	(3)	(4)	(5)
Buton	289,88	166,75	47,13	188,71
Muna	274,09	189,52	68,43	572,10
Konawe	418,81	162,29	34,12	400,15
Kolaka	537,76	123,45	326,96	132,22
Konawe Selatan	475,49	153,26	473,48	128,13
Bombana	157,65	148,73	43,14	594,43
Wakatobi	199,54	78,01	114,27	137,94
Kolaka Utara	322,35	134,95	24,98	243,59
Buton Utara	176,15	151,88	120,18	236,34
Konawe Utara	242,24	120,20	290,49	306,20
Kolaka Timur	150,78	86,62	159,24	750,79
Konawe Kepulauan	108,21	48,48	165,64	7,60
Muna Barat[1]	299,62	62,25	146,87	63,02
Buton Tengah	221,74	34,42	5,28	277,49
Buton Selatan	187,83	15,94	39,60	58,66
Kota Kendari	359,94	75,38	111,24	47,84
Kota Baubau	202,69	78,22	17,30	170,93
Sulawesi Tenggara	**4.624,77**	**1.830,35**	**2.188,35**	**4.316,14**

Catatan/*Note:* [1]Menggunakan data panjang jalan kabupaten tahun 2022/ *Using the regency road length data of 2022*

Sumber/*Source*:
- Balai Pelaksanaan Jalan Nasional Provinsi Sulawesi Tenggara/ *National Road Implementation Center of Sulawesi Tenggara Province*
- Dinas Sumber Daya Air dan Bina Marga Provinsi Sulawesi Tenggara/ *Regional Office of Water Resources and Highways of Sulawesi Tenggara Province*
- Berdasarkan Rekapitulasi dari masing-masing Kabupaten/Kota/*Based on Recapitulation from Each Regency/ Municipality*

https://sultra.bps.go.id

Tabel 9.1.5 **Jumlah Kendaraan Bermotor yang Telah Diregistrasi Berdasarkan Jenis Kendaraan dan Satwil/Samsat, Sampai Dengan Desember 2023**
Table 9.1.5 Number of Registered Motor Vehicles by Type of Vehicles and Area Unit, Until December 2023

Jenis Kendaraan *Type of Motor Vehicles*	Satwil/Samsat / *Area Unit*[1]				
	Buton	Muna	Konawe	Kolaka	Konawe Selatan
(1)	(2)	(3)	(4)	(5)	(6)
MOBIL PENUMPANG	**52**	**1**	**50**	**699**	**10**
Sedan	20	–	–	28	–
Station Wagon	–	–	–	–	–
Mini Bus	32	1	50	638	10
Jeep	–	–	–	33	–
Lain-lain	–	–	–	–	–
MOBIL BUS	**–**	**–**	**–**	**2**	**–**
Bus	–	–	–	...	–
Micro Bus	–	–	–	2	–
Bus Gandeng	–	–	–	...	–
Lain-lain	–	–	–	...	–
MOBIL BARANG	**–**	**–**	**–**	**329**	**15**
Pick Up	–	–	–	217	15
Deliver Van	–	–	–	–	–
Truk	–	–	–	28	–
Tangki	–	–	–	1	–
Double Cabin	–	–	–	83	–
Lain-lain	–	–	–	–	–
SEPEDA MOTOR	**1.473**	**5.766**	**8.944**	**9.678**	**3.499**
Spd. Motor Sole	1.473	5.766	8.944	2.237	3.499
Spd. Motor dgn kereta Samping	–	–	–	–	–
Spd. Motor R3	–	–	–	10	–
Scooter	–	–	–	7.431	–
Trail	–	–	–	–	–
Lain-lain	–	–	–	–	–
KENDARAAN KHUSUS	**–**	**–**	**–**	**2**	**–**
Mobil Pemadam Kebakaran	–	–	–	2	–
Mobil Ambulance	–	–	–	–	–
Mobil Jenasah	–	–	–	–	–
Fork Lift	–	–	–	–	–
Lain-lain	–	–	–	–	–
Jumlah/*Total*	**1.525**	**5.767**	**8.994**	**10.710**	**3.524**

https://sultra.bps.go.id

Lanjutan Tabel/*Continued Table* 9.1.5

Jenis Kendaraan *Type of Motor Vehicles*	Satwil/Samsat / *Area Unit*[1]					Sulawesi Tenggara
	Bombana	Wakatobi	Kolaka Utara	Kendari	Baubau	
(1)	(7)	(8)	(9)	(10)	(11)	(12)
MOBIL PENUMPANG	**70**	**–**	**37**	**8.804**	**288**	**10.011**
Sedan	–	–	–	–	–	**48**
Station Wagon	–	–	–	–	–	**–**
Mini Bus	70	–	34	8.804	288	**9.927**
Jeep	–	–	3	–	–	**36**
Lain-lain	–	–	–	–	–	**–**
MOBIL BUS	**–**	**–**	**–**	**–**	**–**	**2**
Bus	–	–	–	–	–	**–**
Micro Bus	–	–	–	–	–	**2**
Bus Gandeng	–	–	–	–	–	**–**
Lain-lain	–	–	–	–	–	**–**
MOBIL BARANG	**4**	**1**	**6**	**1.708**	**59**	**2.122**
Pick Up	4	1	1	1.090	46	**1.374**
Deliver Van	–	–	–	–	–	**–**
Truk	–	–	1	543	13	**585**
Tangki	–	–	–	7	–	**8**
Double Cabin	–	–	4	68	–	**155**
Lain-lain	–	–	–	–	–	**–**
SEPEDA MOTOR	**1.412**	**835**	**713**	**36.651**	**4.916**	**73.887**
Spd. Motor Sole	1.412	835	711	36.651	4.916	**66.444**
Spd. Motor dgn kereta Samping	–	–	–	–	–	**–**
Spd. Motor R3	–	–	1	–	–	**11**
Scooter	–	–	1	–	–	**7.432**
Trail	–	–	–	–	–	**–**
Lain-lain	–	–	–	–	–	**–**
KENDARAAN KHUSUS	**–**	**–**	**–**	**–**	**–**	**2**
Mobil Pemadam Kebakaran	–	–	–	–	–	**2**
Mobil Ambulance	–	–	–	–	–	**–**
Mobil Jenasah	–	–	–	–	–	**–**
Fork Lift	–	–	–	–	–	**–**
Lain-lain	–	–	–	–	–	**–**
Jumlah/*Total*	**1.486**	**836**	**756**	**47.163**	**5.263**	**86.024**

Catatan/*Note:* [1] Samsat Kolaka menaungi Kolaka & Kolaka Timur, Samsat Muna menaungi Muna & Muna Barat, Samsat Konawe menaungi Konawe, Konawe Utara & Konawe Kepulauan, Samsat Buton menaungi Buton, Buton Utara, Buton Tengah, & Buton Selatan/*Kolaka unit oversees Kolaka & Kolaka Timur, Muna unit oversees Muna & Muna Barat, Konawe unit oversees Konawe, Konawe Utara & Konawe Kep., Buton unit oversees Buton, Buton Utara, Buton Tengah & Buton Selatan*

Sumber/*Source:* Kepolisian Daerah Provinsi Sulawesi Tenggara/*Regional Police of Sulawesi Tenggara Province*

https://sultra.bps.go.id

Tabel 9.1.6 Jumlah Kendaraan Bermotor yang Telah Diregistrasi, 2021-2023
Table 9.1.6 Number of Registered Motor Vehicles, 2021-2023

Jenis Kendaraan *Type of Motor Vehicles*	Tahun/*Year*		
	2021	2022	2023
(1)	(2)	(3)	(4)
MOBIL PENUMPANG	**9 101**	**10 969**	**10.011**
Sedan	114	54	48
Station Wagon	4	–	–
Mini Bus	8 961	10 891	9.927
Jeep	22	24	36
Lain-lain	–	–	–
MOBIL BUS	**–**	**1**	**2**
Bus	–	–	–
Micro Bus	–	1	2
Bus Gandeng	–	–	–
Lain-lain	–	–	–
MOBIL BARANG	**648**	**885**	**2.122**
Pick Up	490	624	1.374
Deliver Van	–	–	–
Truk	112	175	585
Tangki	21	25	8
Double Cabin	25	61	155
Lain-lain	–	–	–
SEPEDA MOTOR	**53 824**	**64 508**	**73.887**
Spd. Motor Sole	48 725	58 552	66.444
Spd. Motor dgn kereta Samping	–	–	–
Spd. Motor R3	32	44	11
Scooter	5 058	5 912	7.432
Trail	5	–	–
Lain-lain	4	–	–
KENDARAAN KHUSUS	**3**	**–**	**2**
Mobil Pemadam Kebakaran	–	–	2
Mobil Ambulance	3	–	–
Mobil Jenasah	–	–	–
Fork Lift	–	–	–
Lain-lain	–	–	–
Jumlah/*Total*	**63 576**	**76 363**	**86.024**

Sumber/*Source:* Kepolisian Daerah Provinsi Sulawesi Tenggara/*Regional Police of Sulawesi Tenggara Province*

https://sultra.bps.go.id

Tabel 9.1.7 *Table*

Jumlah Kendaraan Bermotor yang Telah Melakukan Pembayaran Pajak Berdasarkan Jenis Kendaraan dan Samsat Sampai dengan Desember, 2021-2023

Number of Motor Vehicles That Have Made Tax Payments by Type of Vehicles and Area Unit, Until December, 2021-2023

Jenis Kendaraan *Type of Motor Vehicles*	Samsat / *Area Unit*[1]					
	Buton*			Muna*		
	2021	2022	2023	2021	2022	2023
(1)	(2)	(3)	(4)	(5)	(6)	(7)
MOBIL PENUMPANG	**1.209**	**970**	**1.294**	**2.617**	**2.343**	**2.809**
Sedan	7	5	17	17	12	11
Jeep	42	28	34	107	109	142
Mini Bus	1.160	937	1.243	2.493	2.222	2.656
MOBIL BUS	**11**	**7**	**7**	**–**	**–**	**–**
Micro Bus	11	7	7	–	–	–
Bus	–	–	–	–	–	–
MOBIL BARANG	**653**	**453**	**632**	**1.347**	**1.107**	**1.363**
Pick Up	518	395	526	1.067	891	1.048
Blind Van	100	50	103	160	200	305
Light Truk	29	8	2	113	16	10
Truk	6	–	1	7	–	–
SEPEDA MOTOR	**9.352**	**7.720**	**9.716**	**19.935**	**18.340**	**21.713**
Motor R2	9.349	7.713	9.716	19.931	18.338	21.713
Motor R3	3	7	–	4	2	–
Jumlah/*Total*	**11.225**	**9.150**	**11.649**	**23.899**	**21.790**	**25.885**

https://sultra.bps.go.id

Lanjutan Tabel/*Continued Table* 9.1.7

Jenis Kendaraan *Type of Motor Vehicles*	Samsat / *Area Unit*[1]					
	Konawe			Kolaka		
	2021	2022	2023	2021	2022	2023
(1)	(8)	(9)	(10)	(11)	(12)	(13)
MOBIL PENUMPANG	**2.354**	**2.035**	**2.554**	**5.733**	**5.318**	**6.653**
Sedan	15	9	32	33	29	39
Jeep	123	96	138	270	228	329
Mini Bus	2.216	1.930	2.384	5.430	5.061	6.285
MOBIL BUS	**3**	**2**	**1**	**13**	**13**	**18**
Micro Bus	3	2	1	12	12	18
Bus	–	–	–	1	1	–
MOBIL BARANG	**2.612**	**980**	**1.282**	**2.097**	**1.939**	**2.708**
Pick Up	893	773	942	1.559	1.342	1.917
Blind Van	202	202	326	238	366	560
Light Truk	79	3	13	230	227	229
Truk	1.438	2	1	70	4	2
SEPEDA MOTOR	**18.084**	**17.718**	**20.700**	**31.774**	**27.849**	**34.170**
Motor R2	18.079	17.713	20.700	31.725	27.784	34.170
Motor R3	5	5	–	49	65	–
Jumlah/*Total*	**23.053**	**20.735**	**24.537**	**39.617**	**35.119**	**43.549**

https://sultra.bps.go.id

Lanjutan Tabel/*Continued Table* 9.1.7

Jenis Kendaraan *Type of Motor Vehicles*	Samsat / *Area Unit*[1]					
	Konawe Selatan			Bombana		
	2021	2022	2023	2021	2022	2023
(1)	(14)	(15)	(16)	(17)	(18)	(19)
MOBIL PENUMPANG	**1.879**	**1.342**	**1.936**	**1.214**	**1.030**	**1.366**
Sedan	10	7	7	13	12	11
Jeep	68	48	64	52	54	51
Mini Bus	1.801	1.287	1.865	1.149	964	1.304
MOBIL BUS	**3**	**–**	**–**	**1**	**2**	**4**
Micro Bus	3	–	–	1	2	4
Bus	–	–	–	–	–	–
MOBIL BARANG	**1.439**	**1.081**	**1.488**	**505**	**368**	**540**
Pick Up	1.246	972	1.274	436	324	443
Blind Van	146	104	209	49	42	90
Light Truk	45	4	3	19	2	2
Truk	2	1	2	1	–	5
SEPEDA MOTOR	**12.003**	**9.898**	**11.821**	**8.336**	**6.763**	**8.246**
Motor R2	12.001	9.898	11.821	8.330	6.763	8.246
Motor R3	2	–	–	6	–	–
Jumlah/*Total*	**15.324**	**12.321**	**15.245**	**10.056**	**8.163**	**10.156**

https://sultra.bps.go.id

Lanjutan Tabel/*Continued Table* 9.1.7

Jenis Kendaraan *Type of Motor Vehicles*	Samsat / *Area Unit*[1]					
	Wakatobi			Kolaka Utara		
	2021	2022	2023	2021	2022	2023
(1)	(20)	(21)	(22)	(23)	(24)	(25)
MOBIL PENUMPANG	**646**	**558**	**739**	**875**	**808**	**967**
Sedan	6	6	8	5	3	6
Jeep	20	23	32	40	32	50
Mini Bus	620	529	699	830	773	911
MOBIL BUS	**1**	**–**	**2**	**17**	**5**	**5**
Micro Bus	1	–	2	4	5	5
Bus	–	–	–	13	–	–
MOBIL BARANG	**139**	**105**	**203**	**216**	**189**	**301**
Pick Up	108	80	125	173	148	212
Blind Van	28	23	44	14	32	76
Light Truk	3	2	34	23	8	11
Truk	–	–	–	6	1	2
SEPEDA MOTOR	**6.439**	**5.390**	**6.385**	**5.307**	**4.172**	**5.020**
Motor R2	6.356	5.343	6.385	5.284	4.165	5.020
Motor R3	83	47	–	23	7	–
Jumlah/*Total*	**7.225**	**6.053**	**7.329**	**6.415**	**5.174**	**6.293**

https://sultra.bps.go.id

Lanjutan Tabel/*Continued Table* 9.1.7

Jenis Kendaraan *Type of Motor Vehicles*	Samsat / *Area Unit*[1]					
	Buton Utara			Konawe Utara		
	2021	2022	2023	2021	2022	2023
(1)	(26)	(27)	(28)	(29)	(30)	(31)
MOBIL PENUMPANG	**342**	**268**	**481**	**653**	**427**	**560**
Sedan	2	1	3	12	2	4
Jeep	10	10	15	29	13	22
Mini Bus	**330**	**257**	**463**	**612**	**412**	**534**
MOBIL BUS	1	–	1	–	–	–
Micro Bus	1	–	1	–	–	–
Bus	–	–	–	–	–	–
MOBIL BARANG	**139**	**108**	**179**	**281**	**131**	**215**
Pick Up	118	89	152	235	107	190
Blind Van	19	19	27	40	23	23
Light Truk	2	–	–	5	–	1
Truk	–	–	–	1	1	1
SEPEDA MOTOR	**2.350**	**1.902**	**3.069**	**2.219**	**1.269**	**1.676**
Motor R2	2.349	1.901	3.069	2.219	1.269	1.676
Motor R3	1	1	–	–	–	–
Jumlah/*Total*	**2.832**	**2.278**	**3.730**	**3.153**	**1.827**	**2.451**

https://sultra.bps.go.id

Lanjutan Tabel/*Continued Table* 9.1.7

Jenis Kendaraan *Type of Motor Vehicles*	Samsat / *Area Unit*[1]					
	Kolaka Timur			Konawe Kepulauan		
	2021	2022	2023	2021	2022	2023
(1)	(32)	(33)	(34)	(35)	(36)	(37)
MOBIL PENUMPANG	**779**	**768**	**1.117**	**157**	**219**	**183**
Sedan	5	4	7	3	4	5
Jeep	24	25	37	10	11	13
Mini Bus	750	739	1.073	144	204	165
MOBIL BUS	**2**	**2**	**4**	**4**	**5**	**4**
Micro Bus	2	2	4	4	5	4
Bus	–	–	–	–	–	–
MOBIL BARANG	**419**	**335**	**494**	**133**	**108**	**160**
Pick Up	310	272	385	66	80	118
Blind Van	64	61	105	63	25	35
Light Truk	37	1	3	4	1	5
Truk	8	1	1	–	2	2
SEPEDA MOTOR	**4.421**	**4.081**	**5.564**	**847**	**542**	**703**
Motor R2	4.418	4.078	5.564	847	542	703
Motor R3	3	3	–	–	–	–
Jumlah/*Total*	**5.621**	**5.186**	**7.179**	**1.141**	**874**	**1.050**

https://sultra.bps.go.id

Lanjutan Tabel/*Continued Table* 9.1.7

Jenis Kendaraan *Type of Motor Vehicles*	Samsat / *Area Unit*[1]					
	Kendari			Bau-Bau		
	2021	2022	2023	2021	2022	2023
(1)	(38)	(39)	(40)	(41)	(42)	(43)
MOBIL PENUMPANG	**28.215**	**25.816**	**28.699**	**5.039**	**4.183**	**4.926**
Sedan	467	366	422	62	49	51
Jeep	1.845	1.688	1.909	234	196	215
Mini Bus	25.903	23.762	26.368	4.743	3.938	4.660
MOBIL BUS	**91**	**93**	**137**	**10**	**8**	**13**
Micro Bus	86	89	126	10	8	13
Bus	5	4	11	–	–	–
MOBIL BARANG	**10.104**	**10.031**	**11.604**	**2.238**	**1.699**	**2.160**
Pick Up	7.049	7.151	8.083	1.582	1.179	1.484
Blind Van	1.282	2.226	2.776	384	485	641
Light Truk	1.353	506	600	251	23	27
Truk	420	148	145	21	12	8
SEPEDA MOTOR	**78.108**	**74.050**	**84.330**	**27.989**	**24.876**	**27.452**
Motor R2	77.996	73.922	84.330	27.953	23.149	27.452
Motor R3	112	128	–	36	28	–
Jumlah/*Total*	**116.518**	**109.990**	**124.770**	**35.276**	**29.067**	**34.551**

https://sultra.bps.go.id

Lanjutan Tabel/*Continued Table* 9.1.7

Jenis Kendaraan *Type of Motor Vehicles*	Samsat / *Area Unit*[1]					
	Keliling			*Drive Thru*		
	2021	2022	2023	2021	2022	2023
(1)	(44)	(45)	(46)	(47)	(48)	(49)
MOBIL PENUMPANG	**1.945**	**1.369**	**2.819**	**1.809**	**3.606**	**5.122**
Sedan	33	17	50	29	62	74
Jeep	121	81	176	126	239	351
Mini Bus	1.791	1.271	2.593	1.654	3.305	4.697
MOBIL BUS	**9**	**2**	**2**	**5**	**10**	**18**
Micro Bus	9	2	2	5	10	18
Bus	–	–	–	–	–	–
MOBIL BARANG	**553**	**379**	**969**	**495**	**1.012**	**1.542**
Pick Up	402	269	694	380	662	998
Blind Van	75	87	204	113	256	405
Light Truk	65	18	56	2	81	119
Truk	11	5	15	–	13	20
SEPEDA MOTOR	**6.688**	**4.641**	**8.548**	**6.076**	**9.970**	**12.884**
Motor R2	6.686	4.640	8.548	6.076	9.961	12.884
Motor R3	2	1	–	–	9	–
Jumlah/*Total*	**9.195**	**6.391**	**12.338**	**8.385**	**14.598**	**19.566**

https://sultra.bps.go.id

Lanjutan Tabel/*Continued Table* 9.1.7

Jenis Kendaraan *Type of Motor Vehicles*	Samsat / *Area Unit*[1]					
	Aplikasi Digital Nasional (SIGNAL)			Jumlah/*Total*		
	2021	2022	2023	2021	2022	2023
(1)	(50)	(51)	(52)	(53)	(54)	(55)
MOBIL PENUMPANG	**12**	**37**	**82**	**55.478**	**51.097**	**62.307**
Sedan	–	–	–	719	588	747
Jeep	1	1	–	3.122	2.882	3.578
Mini Bus	11	36	82	51.637	47.627	57.982
MOBIL BUS	**–**	**–**	**–**	**171**	**149**	**216**
Micro Bus	–	–	–	152	144	205
Bus	–	–	–	19	5	11
MOBIL BARANG	**–**	**–**	**–**	**23.370**	**20.025**	**25.840**
Pick Up	–	–	–	16.142	14.734	18.591
Blind Van	–	–	–	2.977	4.201	5.929
Light Truk	–	–	–	2.260	900	1.115
Truk	–	–	–	1.991	190	205
SEPEDA MOTOR	**55**	**201**	**329**	**239.983**	**217.683**	**262.326**
Motor R2	55	201	329	239.654	217.380	262.326
Motor R3	–	–	–	329	303	–
Jumlah/*Total*	**67**	**238**	**411**	**319.002**	**288.954**	**350.689**

Catatan/*Note:* –Berdasarkan Rekapitulasi dari masing-masing Kabupaten/Kota/*Based on Recapitulation from Each Regency/Municipality*
-Data kendaraan bermotor yang tercatat adalah yang terproses pada UPTB SAMSAT se-Sulawesi Tenggara/*Vehicle data are those that have been processed in UPTB SAMSAT within Sulawesi Tenggara Province*
* Termasuk wilayah pemekaran/*Include the expansion area*

Sumber/*Source:* Badan Pendapatan Daerah Provinsi Sulawesi Tenggara/*Regional Revenue Office of Sulawesi Tenggara Province*

https://sultra.bps.go.id

Tabel *Table* 9.1.8 Lalu Lintas Pesawat Terbang dan Penumpang Melalui Pelabuhan Udara Se-Sulawesi Tenggara, 2023
Aircraft and Passenger Traffic at Sulawesi Tenggara Province, 2023

Bulan *Months*	Lalu Lintas Pesawat Udara *Aircraft Traffic*		Lalu Lintas Penumpang (Orang) *Passenger (Person)*		
	Datang *Arrival*	Berangkat *Departure*	Datang *Arrival*	Berangkat *Departure*	Transit
(1)	(2)	(3)	(4)	(5)	(6)
Januari/*January*	429	428	46.576	44.214	–
Februari/*February*	404	403	45.550	45.258	–
Maret/*March*	410	410	50.539	49.923	–
April/*April*	428	427	53.100	51.512	–
Mei/*May*	497	496	59.682	55.705	–
Juni/*June*	494	496	49.859	51.532	–
Juli/*July*	540	540	59.392	55.430	–
Agustus/*August*	495	496	46.504	50.813	–
September/*September*	543	542	54.807	56.255	–
Oktober/*October*	539	538	56.636	55.905	–
Nopember/*November*	496	496	54.171	53.322	–
Desember/*December*	503	504	54.955	56.723	–
Jumlah/ *Total*	**5.778**	**5.776**	**631.771**	**626.592**	**–**

Sumber/*Source*: Bandar Udara Se-Sulawesi Tenggara/*Airport in Sulawesi Tenggara*

https://sultra.bps.go.id

Tabel 9.1.9 Lalu Lintas Barang, Bagasi dan Pos Paket Melalui Pelabuhan Udara (Kg), 2023
Table *Cargo, Baggage and Parcels Traffic at Airport (Kg), 2023*

Bulan *Month*	Barang *Cargo*		Bagasi *Baggage*		Pos Paket *Parcels*	
	Bongkar *Unloaded*	Muat *Loaded*	Bongkar *Unloaded*	Muat *Loaded*	Bongkar *Unloaded*	Muat *Loaded*
(1)	(2)	(3)	(4)	(5)	(6)	(7)
Januari/*January*	762.168	203.764	375.335	299.463	–	–
Februari/*February*	594.013	196.474	370.976	288.320	–	–
Maret/*March*	709.288	209.032	435.731	319.894	–	–
April/*April*	712.688	187.875	402.541	369.998	–	–
Mei/*May*	781.136	155.850	471.087	365.732	–	–
Juni/*June*	755.116	152.572	370.265	333.048	–	–
Juli/*July*	768.825	180.208	466.690	341.794	–	–
Agustus/*August*	721.873	186.155	368.465	335.116	–	–
September/*September*	772.635	181.630	452.606	366.980	–	–
Oktober/*October*	645.011	183.108	463.470	338.462	–	–
Nopember/*November*	560.175	187.574	459.910	320.215	–	–
Desember/*December*	731.993	225.178	462.102	344.309	–	–
Jumlah/ *Total*	**8.514.921**	**2.249.420**	**5.099.178**	**4.023.331**	**–**	**–**

Sumber/*Source*: Bandar Udara Se-Sulawesi Tenggara/ *Airport in Sulawesi Tenggara*

https://sultra.bps.go.id

Tabel 9.1.10 Lalu Lintas Pesawat Terbang dan Penumpang Melalui Pelabuhan Udara Haluoleo Kendari, 2009-2023
Table *Aircraft and Passenger Traffic at Haluoleo Airport Kendari, 2009-2023*

Tahun *Year*	Lalu Lintas Pesawat Udara *Aircraft Traffic*		Lalu Lintas Penumpang (Orang) *Passenger (Person)*		
	Datang *Arrival*	Berangkat *Departure*	Datang *Arrival*	Berangkat *Departure*	Transit *Transit*
(1)	(2)	(3)	(4)	(5)	(6)
2009	2.504	2.517	273.163	279.645	–
2010	2.613	2.616	293.262	303.420	–
2011	2.686	2.686	325.771	336.697	–
2012	3.371	3.370	426.837	429.707	–
2013	5.299	5.299	435.527	453.837	–
2014	5.009	5.015	404.721	420.573	–
2015	4.394	4.402	465.843	478.692	–
2016	4.945	4.953	617.161	635.558	–
2017	6.044	6.043	709.845	744.432	–
2018	6.069	6.059	783.028	786.981	–
2019	4.905	4.904	618.759	622.045	–
2020	3.280	3.270	324.550	327.126	–
2021	3.103	3.098	284.688	281.143	–
2022	5.715	5.712	562.379	572.860	–
2023	4.172	4.172	546.379	544.418	–

Sumber/*Source*: Bandar Udara Haluoleo Kendari/*Haluoleo Airport in Kendari*

https://sultra.bps.go.id

Tabel 9.1.11 Lalu Lintas Pesawat Terbang dan Penumpang Melalui Pelabuhan Udara Betoambari Baubau, 2012-2023
Table *Aircraft and Passenger Traffic at Betoambari Airport Baubau, 2012-2023*

Tahun *Year*	Lalu Lintas Pesawat Udara *Aircraft Traffic*		Lalu Lintas Penumpang (Orang) *Passenger (Person)*		
	Datang *Arrival*	Berangkat *Departure*	Datang *Arrival*	Berangkat *Departure*	Transit *Transit*
(1)	(2)	(3)	(4)	(5)	(6)
2012	1.471	1.471	57.988	56.773	–
2013	948	948	54.640	52.751	–
2014	797	797	48.575	46.257	–
2015	1.146	1.147	61.717	59.943	–
2016	1.265	1.264	76.458	76.022	–
2017	2.163	2.161	123.325	119.006	–
2018	2.479	2.480	134.655	133.664	–
2019	1.583	1.588	86.152	86.710	–
2020	1.084	1.084	54.013	50.961	–
2021	1.139	1.138	51.415	52.249	–
2022	950	954	50.242	49.705	–
2023	792	792	43.800	39.937	–

Catatan/*Note:* Pelabuhan Udara Betoambari baru beroperasi mulai akhir tahun 2007/ *Betoambari Airport Starts to Operate since late 2007*

Sumber/*Source:* Pelabuhan Udara Betoambari Bau-Bau/ *Betoambari Bau-Bau Airport*

https://sultra.bps.go.id

Tabel *Table* 9.1.12 Lalu Lintas Pesawat Terbang dan Penumpang Melalui Pelabuhan Udara Sangia Ni Bandera Kolaka, 2015-2023
Aircraft and Aircraft Passenger Traffic at Sangia Ni Bandera Airport Kolaka, 2015-2023

Tahun *Year*	Lalu Lintas Pesawat Udara *Aircraft Traffic*		Lalu Lintas Penumpang (Orang) *Passenger (Person)*		
	Datang *Arrival*	Berangkat *Departure*	Datang *Arrival*	Berangkat *Departure*	Transit *Transit*
(1)	(2)	(3)	(4)	(5)	(6)
2015	1.004	1.004	56.504	58.161	–
2016	976	976	66.844	82.648	–
2017	777	777	58.912	74.502	–
2018	907	907	51.058	52.193	–
2019	1.173	1.173	55.451	58.917	–
2020	682	682	29.747	31.268	–
2021	812	812	56.193	55.883	–
2022	589	589	31.682	32.887	–
2023	655	655	34.277	34.785	–

Catatan/*Note:* Pelabuhan Udara Sangia Ni Bandera baru beroperasi mulai tahun 2010/ *Sangia Ni Bandera Airport Starts to Operate since 2010*

Sumber/*Source:* Pelabuhan Udara Sangia Ni Bandera, Kolaka/*Sangia Ni Bandera Airport, Kolaka*

https://sultra.bps.go.id

Tabel 9.1.13 Lalu Lintas Pesawat Terbang dan Penumpang Melalui Pelabuhan Udara Matahora Wakatobi, 2013-2023
Table *Aircraft and Aircraft Passenger Traffic at Matahora Airport Wakatobi, 2013-2023*

Tahun *Year*	Lalu Lintas Pesawat Udara *Aircraft Traffic*		Lalu Lintas Penumpang (Orang) *Passenger (Person)*		
	Datang *Arrival*	Berangkat *Departure*	Datang *Arrival*	Berangkat *Departure*	Transit *Transit*
(1)	(2)	(3)	(4)	(5)	(6)
2013	212	212	11.331	11.844	–
2014	344	344	17.274	18.258	–
2015	392	392	19.256	20.044	–
2016	424	425	21.403	22.597	–
2017	461	460	23.453	24.161	–
2018	566	566	29.901	30.684	–
2019	373	374	21.605	22.349	–
2020	278	279	12.787	13.365	–
2021	396	392	20.116	20.350	–
2022	212	210	7.176	7.217	–
2023	78	78	4.590	4.532	...

https://sultra.bps.go.id

Catatan/*Note:* Mulai bulan Juli tahun 2022 terjadi penurunan jumlah penerbangan di Bandara Matahora, bahkan di bulan Agustus dan September 2022 serta bulan Januari-Maret 2023 sama sekali tidak ada penerbangan di Bandara Matahora/ *Starting in July 2022 there will be a decrease in the number of flights at Matahora Airport, even in August and September 2022 and January-March 2023 there will be absolutely no flights at Matahora Airport*

Sumber/*Source:* Pelabuhan Udara Matahora, Wakatobi/*Matahora Airport, Wakatobi*

Tabel 9.1.14 Lalu Lintas Pesawat Terbang dan Penumpang Melalui Pelabuhan Udara Sugimanuru, Muna, 2016-2023
Table *Aircraft and Aircraft Passenger Traffic at Sugimanuru Airport, Muna, 2016-2023*

Tahun *Year*	Lalu Lintas Pesawat Udara *Aircraft Traffic*		Lalu Lintas Penumpang (Orang) *Passenger (Person)*		
	Datang *Arrival*	Berangkat *Departure*	Datang *Arrival*	Berangkat *Departure*	Transit *Transit*
(1)	(2)	(3)	(4)	(5)	(6)
2016	–	–	–	–	–
2017	254	254	13.090	13.654	–
2018	534	534	26.316	26.327	–
2019	354	354	18.688	18.219	–
2020	178	178	8.674	8.850	–
2021	213	213	8.247	8.268	–
2022	148	148	5.487	6.336	–
2023	81	79	2.725	2.920	–

Catatan/*Note:* Pada bulan November dan Desember 2023 tidak ada penerbangan dikarenakan cuaca yang buruk dan kurangnya minat penumpang / *In November and December 2023 there will be no flights due to bad weather and lack of passenger interest*

Sumber/*Source:* Pelabuhan Udara Sugimanuru, Muna/*Sugimanuru Airport, Muna*

https://sultra.bps.go.id

Tabel 9.1.15 / *Table* 9.1.15 Lalu Lintas Barang, Bagasi dan Pos Paket Melalui Pelabuhan Udara Haluoleo, Kendari (Kg), 2009-2023
Traffic of Cargo, Baggage and Mail at Haluoleo Airport, Kendari (Kg), 2009-2023

Bulan *Month*	Barang *Cargo*		Bagasi *Baggage*		Pos Paket *Parcels*	
	Bongkar *Unloaded*	Muat *Loaded*	Bongkar *Unloaded*	Muat *Loaded*	Bongkar *Unloaded*	Muat *Loaded*
(1)	(2)	(3)	(4)	(5)	(6)	(7)
2009	1.772.806	1.556.273	2.507.130	2.065.029	161.556	43.626
2010	1.943.035	1.678.301	3.052.763	2.238.551	194.382	46.177
2011	1.997.134	1.145.016	3.272.065	2.287.525	206.194	45.268
2012	1.951.085	1.055.081	3.895.027	2.897.004	212.299	44.240
2013	2.199.829	1.137.380	3.614.615	2.901.030	167.805	60.177
2014	2.577.754	1.205.885	2.990.024	2.547.694	178.880	51.338
2015	3.321.714	1.298.260	3.676.508	2.981.147	235.735	67.027
2016	3.649.082	1.482.880	4.850.340	3.911.668	84.975	46.869
2017	4.521.237	1.918.156	6.907.714	4.254.250	262.919	46.863
2018	4.817.539	1.582.250	5.885.956	4.506.090	118.628	34.998
2019	5.008.262	1.466.851	3.739.099	2.283.885	273.326	29.321
2020	5.667.109	1.487.187	1.554.985	1.105.824	133.734	34.975
2021	7.111.563	1.198.352	1.787.820	1.306.486	56.019	12.826
2022	9.885.812	1.401.427	3.819.298	2.992.582	–	–
2023	8.335.519	2.210.751	4.642.687	3.645.572	–	–

Sumber/*Source*: Bandar Udara Haluoleo Kendari/*Haluoleo Airport in Kendari*

https://sultra.bps.go.id

Tabel 9.1.16 Lalu Lintas Barang, Bagasi dan Pos Paket Melalui Pelabuhan Udara Betoambari, Baubau (Kg), 2013-2023

Table *Cargo, Baggage and Parcels Traffic at Betoambari Airport, Baubau (Kg), 2013-2023*

Bulan *Month*	Barang *Cargo*		Bagasi *Baggage*		Pos Paket *Parcels*	
	Bongkar *Unloaded*	Muat *Loaded*	Bongkar *Unloaded*	Muat *Loaded*	Bongkar *Unloaded*	Muat *Loaded*
(1)	(2)	(3)	(4)	(5)	(6)	(7)
2013	–	–	462.924	334.879	–	–
2014	43.144	824	323.468	274.440	–	–
2015	143.140	46.418	323.182	266.733	–	–
2016	149.255	70.036	477.252	427.927	–	–
2017	127.540	40.374	780.587	625.841	–	–
2018	144.455	85.202	919.224	728.654	–	–
2019	164.793	85.355	271.693	211.324	–	–
2020	109.819	26.823	185.963	131.966	–	–
2021	133.825	30.995	244.297	197.014	–	–
2022	141.958	46.455	278.226	251.495	–	–
2023	117.595	32.346	240.757	213.794	–	–

Catatan/*Note:* Pelabuhan Udara Betoambari baru beroperasi mulai akhir tahun 2007/ *Betoambari Airport Starts to Operate since late 2007*

Sumber/*Source:* Pelabuhan Udara Betoambari Bau-Bau/ *Betoambari Bau-Bau Airport*

https://sultra.bps.go.id

Tabel 9.1.17 Lalu Lintas Barang, Bagasi dan Pos Paket Melalui Pelabuhan Udara Sangia Ni Bandera, Kolaka (Kg), 2015-2023
Table *Cargo, Baggage and Parcels Traffic at Sangia Ni Bandera Airport, Kolaka (Kg), 2015-2023*

Bulan *Month*	Barang *Cargo*		Bagasi *Baggage*		Pos Paket *Parcels*	
	Bongkar *Unloaded*	Muat *Loaded*	Bongkar *Unloaded*	Muat *Loaded*	Bongkar *Unloaded*	Muat *Loaded*
(1)	(2)	(3)	(4)	(5)	(6)	(7)
2015	324.011	31.465	300.380	289.473	–	–
2016	758.188	33.087	427.742	431.686	–	–
2017	55.463	28.780	376.476	365.342	–	–
2018	13.940	3.779	334.170	304.930	814	180
2019	35.280	4.206	300.446	213.697	–	–
2020	33.199	12.680	106.702	90.567	112	2.311
2021	832.755	76.196	363.984	335.737	3.826	324
2022	45.005	3.868	153.773	138.790	–	–
2023	54.630	4.625	180.021	132.895	–	–

Catatan/*Note:* Pelabuhan Udara Sangia Ni Bandera baru beroperasi mulai tahun 2010/ *Sangia Ni Bandera Airport Starts to Operate since 2010*

Sumber/*Source:* Pelabuhan Udara Sangia Ni Bandera, Kolaka/*Sangia Ni Bandera Airport, Kolaka*

https://sultra.bps.go.id

Tabel 9.1.18 Lalu Lintas Barang, Bagasi dan Pos Paket Melalui Pelabuhan Udara Matahora, Wakatobi (Kg), 2014-2023
Table *Cargo, Baggage and Parcels Traffic at Matahora Airport, Wakatobi (Kg), 2014-2023*

Bulan *Month*	Barang *Cargo*		Bagasi *Baggage*		Pos Paket *Parcels*	
	Bongkar *Unloaded*	Muat *Loaded*	Bongkar *Unloaded*	Muat *Loaded*	Bongkar *Unloaded*	Muat *Loaded*
(1)	(2)	(3)	(4)	(5)	(6)	(7)
2014	23.901	15.995	79.427	71.127	–	–
2015	10.277	13.087	103.278	88.292	8.792	29.406
2016	8.890	19.214	122.234	114.270	2.454	13.122
2017	13.526	25.698	140.410	122.250	–	–
2018	9.603	18.666	181.397	143.789	–	–
2019	15.141	13.748	62.738	56.068	–	–
2020	25.071	7.334	19.872	19.084	–	–
2021	712.127	76.754	108.810	98.390	–	–
2022	33.660	6.645	20.769	26.823	–	–
2023	70	382	20.178	20.049	–	–

Catatan/*Note:* Mulai bulan Juli tahun 2022 terjadi penurunan jumlah penerbangan di Bandara Matahora, bahkan di bulan Agustus dan September 2022 serta bulan Januari-Maret 2023 sama sekali tidak ada penerbangan di Bandara Matahora/ *Starting in July 2022 there will be a decrease in the number of flights at Matahora Airport, even in August and September 2022 and January-March 2023 there will be absolutely no flights at Matahora Airport*

Sumber/*Source:* Pelabuhan Udara Matahora, Wakatobi/*Matahora Airport, Wakatobi*

https://sultra.bps.go.id

Tabel 9.1.19 Lalu Lintas Barang, Bagasi dan Pos Paket Melalui Pelabuhan Udara Sugimanuru, Muna (Kg), 2017-2023
Table *Cargo, Baggage and Parcels Traffic at Sugimanuru Airport, Muna (Kg), 2017-2023*

Bulan *Month*	Barang *Cargo*		Bagasi *Baggage*		Pos Paket *Parcels*	
	Bongkar *Unloaded*	Muat *Loaded*	Bongkar *Unloaded*	Muat *Loaded*	Bongkar *Unloaded*	Muat *Loaded*
(1)	(2)	(3)	(4)	(5)	(6)	(7)
2017	662	39	95.171	74.831	–	–
2018	2.282	678	206.823	176.473	–	–
2019	11.809	1.186	63.818	39.838	–	–
2020	13.964	1.068	24.105	14.813	–	–
2021	13.887	3.154	32.439	25.975	–	–
2022	16.407	3.681	27.832	26.022	–	–
2023	7.107	1.316	15.535	11.021	–	–

Catatan/*Note:* Pada bulan November dan Desember 2023 tidak ada penerbangan dikarenakan cuaca yang buruk dan kurangnya minat penumpang/ *In November and December 2023 there will be no flights due to bad weather and lack of passenger interest*

Sumber/*Source:* Pelabuhan Udara Sugimanuru, Muna/*Sugimanuru Airport, Muna*

https://sultra.bps.go.id

Tabel / ***Table*** **9.1.20** **Kunjungan Kapal, Arus Barang, dan Penumpang Menurut Kabupaten/Kota, 2023**
Number Of Ship Calls, Traffic of Cargo and Passenger by Regency/Municipality, 2023

Kabupaten/Kota *Regency/ Municipality*	Kunjungan Kapal (unit) *Number of Ship Calls (units)*	Penumpang *Passenger (People)*		Barang *Cargo(Ton)*	
		Turun *Debarkation*	Naik *Embarkation*	Bongkar *Unloaded*	Muat *Loaded*
(1)	(2)	(3)	(4)	(5)	(6)
Buton	1.354	36.133	31.786	8.130,80	34.076,35
Muna	2.990	196.442	190.133	206.892,80	11.699,40
Konawe	–	–	–	–	–
Kolaka	2.153	60	77	1.618.291,27	9.619.461,94
Konawe Selatan	468	–	–	287.491,75	1.063.914,35
Bombana	3.871	67.613	65.343	189.065,69	2.597.511,13
Wakatobi	4.890	176.398	167.924	61.964,11	12.447,17
Kolaka Utara	1.255	130.802	114.642	–	4.953.596,30
Buton Utara	214	16.806	14.584	2.469.284,24	21.266,12
Konawe Utara	9.475	–	–	291.246,17	34.252.845,09
Kolaka Timur	–	–	–	–	–
Konawe Kepulauan	884	1.524	379	76.125,67	589.628,03
Muna Barat	108	–	–	18.368,00	21,00
Buton Tengah	2.267	23.437	21.177	20.959,00	6.005.445,74
Buton Selatan	–	–	–	–	–
Kendari	5.191	281.002	351.255	4.625.535,00	1.196.488,00
Baubau	4.602	358.737	424.201	3.286.411,00	2.504.334,00

Sumber/*Source*: Pelabuhan Laut-Simoppel/ *Port Authority-Simoppel*

https://sultra.bps.go.id

Tabel 9.1.21 Kunjungan Kapal, Arus Barang, dan Penumpang Menurut Jenis Pelayaran, 2023
Table Ship Visits, Goods Flow, and Passengers by Type of Sailing, 2023

Jenis Pelayaran *Type of Voyage*	Kunjungan Kapal (unit) *Number of Ship Calls (units)*	Penumpang *Passenger (People)*		Barang *Cargo(Ton)*	
		Turun *Debarkation*	Naik *Embarkation*	Bongkar *Unloaded*	Muat *Loaded*
(1)	(2)	(3)	(4)	(5)	(6)
Dalam Negeri/ *Domestic*	39.326	1.288.954	1.381.501	13.145.300	62.862.735
Luar Negeri/ *International*	396	–	–	14.465	–

Sumber/*Source*: Pelabuhan Laut-Simoppel/ *Port Authority-Simoppel*

https://sultra.bps.go.id

9.2 KOMUNIKASI
COMMUNICATION

Tabel 9.2.1 **Jumlah Kantor Pos Pembantu Menurut Kabupaten/Kota (km), 2020-2023**
Table ***Number of Post Offices Subsidiaries by Regency/Municipality (km), 2020-2023***

Kabupaten/Kota *Regency/Municipality*	2020	2021	2022	2023
(1)	(2)	(3)	(4)	(5)
Buton	2	2	2	2
Muna	3	3	3	3
Konawe	7	7	7	7
Kolaka	6	6	6	6
Konawe Selatan	8	8	8	8
Bombana	3	3	3	3
Wakatobi	2	2	2	2
Kolaka Utara	2	2	2	2
Buton Utara	1	1	1	1
Konawe Utara	2	2	2	2
Kolaka Timur	3	3	3	3
Konawe Kepulauan	1	1	1	1
Muna Barat	1	1	1	1
Buton Tengah	3	3	3	3
Buton Selatan	2	2	2	2
Kota Kendari	7	7	7	7
Kota Baubau	1	1	1	1
Sulawesi Tenggara	**54**	**54**	**54**	**54**

Sumber/*Source*: PT Pos Indonesia Cabang Provinsi Sulawesi Tenggara/*PT Pos Indonesia, branch of Sulawesi Tenggara Province*

https://sultra.bps.go.id

Tabel 9.2.2 / ***Table***

Banyaknya Desa[1]/Kelurahan Menurut Kabupaten/Kota dan Penerimaan Sinyal Internet Telepon Seluler, 2020 dan 2021
Number of Villages[1]/Kelurahan by Regency/Municipality and Cellular Phone Internet Signal Reception, 2020 and 2021

Kabupaten/Kota *Regency/Municipality*	2020			
	4G/LTE	3G/H/H+/EVDO	2,5G/E/GPRS	Tidak ada *None*
(1)	(2)	(3)	(4)	(5)
Buton	65	14	6	10
Muna	104	31	10	5
Konawe	295	45	5	24
Kolaka	111	19	2	3
Konawe Selatan	268	78	4	1
Bombana	68	17	29	31
Wakatobi	82	11	2	5
Kolaka Utara	73	52	4	4
Buton Utara	62	15	10	4
Konawe Utara	88	27	3	54
Kolaka Timur	68	35	–	30
Konawe Kepulauan	42	12	11	31
Muna Barat	53	31	2	–
Buton Tengah	61	12	4	–
Buton Selatan	43	18	2	7
Kota Kendari	65	–	–	–
Kota Baubau	39	3	1	–
Sulawesi Tenggara	**1 587**	**420**	**95**	**209**

https://sultra.bps.go.id

Lanjutan Tabel/*Continued Table* 9.2.2

Kabupaten/Kota *Regency/Municipality*	2021			
	4G/LTE	3G/H/H+/EVDO	2,5G/E/GPRS	Tidak ada *None*
(1)	(2)	(3)	(4)	(5)
Buton	73	6	6	3
Muna	125	16	4	5
Konawe	310	40	5	4
Kolaka	123	6	4	1
Konawe Selatan	271	68	8	–
Bombana	89	4	16	22
Wakatobi	84	8	6	2
Kolaka Utara	95	33	3	–
Buton Utara	60	13	11	2
Konawe Utara	73	49	7	38
Kolaka Timur	84	19	1	3
Konawe Kepulauan	62	11	4	13
Muna Barat	60	23	3	–
Buton Tengah	63	9	5	–
Buton Selatan	39	24	–	7
Kota Kendari	65	–	–	–
Kota Baubau	41	1	1	–
Sulawesi Tenggara	**1 717**	**330**	**84**	**100**

Catatan/*Note*: [1] Desa pada tabel ini termasuk Unit Permukiman Transmigrasi (UPT) yang masih dibina oleh kementerian terkait/*Villages in this table include Transmigration Settlement Unit which is still fostered by the relevant ministries*

Sumber/*Source*: Badan Pusat Statistik, Pendataan Potensi Desa/*BPS-Statistics Indonesia, Village Potential Data Collecting*

https://sultra.bps.go.id

https://sultra.bps.go.id

10 Perbankan, Koperasi, dan Harga-harga
Banking, Cooperative, and Prices

Posisi Simpanan & Pinjaman DI SULAWESI TENGGARA 2023
Outstanding of Debit & Credit in Sulawesi Tenggara



Perkembangan Nilai Tabungan & Deposito di Sulawesi Tenggara (Triliun Rupiah)
Progress of Saving & Deposits in SulawesiTenggara (Trillion Rupiahs)

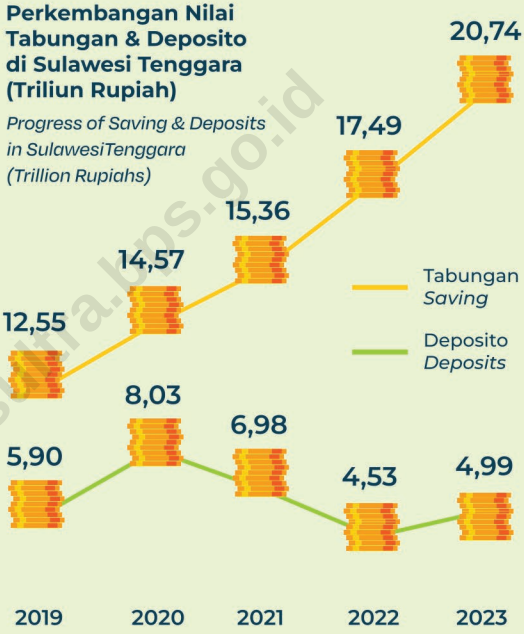

Posisi Pinjaman (Rupiah dan Valuta Asing) yang Diberikan Bank Swasta dan BPR Menurut Jenis Penggunaan di Sulawesi Tenggara, 2023
Outstanding of Credit (Rupiahs and Foreign Exchange) of Commercial Banks and BPR by Utilization in Sulawesi Tenggara, 2023

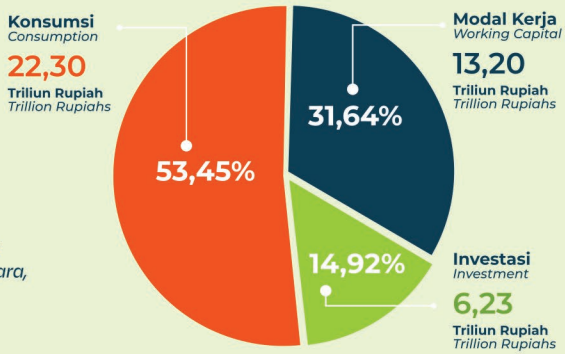

https://sultra.bps.go.id

Sumber/*Source*: Bank Indonesia Perwakilan Provinsi Sulawesi Tenggara/
Bank Indonesia Representative of Sulawesi Tenggara Province

https://sultra.bps.go.id

PENJELASAN TEKNIS

1. IHK merupakan indikator inflasi di Indonesia. Sejak Januari 2020, IHK dihitung berdasarkan Survei Biaya Hidup (SBH) di 90 kota tahun 2018 yang mencakup sekitar 248-473 komoditas.
2. IHK mencakup 11 kelompok, yaitu: makanan, minuman, dan tembakau; pakaian dan alas kaki; perumahan, air, listrik, dan bahan bakar rumah tangga; perlengkapan, peralatan, dan pemeliharaan rutin rumah tangga; kesehatan; transportasi, informasi, komunikasi dan jasa keuangan; rekreasi, olahraga dan budaya; pendidikan; penyediaan makanan dan minuman/restoran; perawatan pribadi dan jasa lainnya.
3. Metode yang digunakan dalam penghitungan IHK adalah Formula Laspeyres yang telah dimodifikasi, yaitu:

$$I_n = \frac{\sum \frac{P_n}{P_{n-1}} P_{n-1} \cdot Q_0}{\sum P_0 Q_0} \times 100$$

dimana:
I_n = Indeks bulanan
P_n = Harga pada bulan ke-n
P_{n-1} = Harga pada bulan ke-(n-1)
P_0 = Harga pada tahun dasar
Q_0 = Kuantitas pada tahun dasar

TECHNICAL NOTES

1. *CPI is the indicator of inflation in Indonesia. Since January 2020, the CPI has been calculated from the 2018 Cost of Living Survey (CLS) of 90 cities, which covered 248-473 commodities.*
2. *CPI consists of 11 groups as follows: foods, beverages, and Tobacco; clothing and footwear; housing, water, eletricity, and household fuel; furnishings, household equipment, and routine household maintenance; health; transport; information, communication, and financial services; recreation, sport, and culture; education; food and beverage services/restaurant; personal care and other services.*
3. *The method used in calculating CPI is the modified Laspeyres formula as follows:*

$$I_n = \frac{\sum \frac{P_n}{P_{n-1}} P_{n-1} \cdot Q_0}{\sum P_0 Q_0} \times 100$$

where:
I_n = *Monthly index*
P_n = *Price in month n*
P_{n-1} = *Price in month (n-1)*
P_0 = *Price in the base year*
Q_0 = *Quantity in the base year*

https://sultra.bps.go.id

4. Persentase (%) perubahan IHK (laju inflasi/deflasi) bulanan diperoleh dari:

$$\frac{I_n - I_{n-1}}{I_n} \times 100$$

dimana:
I_n = IHK bulan n
I_{n-1} = IHK bulan n-1
Inflasi jika nilainya > 0
Deflasi jika nilainya < 0

5. Persentase perubahan IHK dalam satu tahun dihitung dengan menggunakan metode point to point, tetapi sebelum April 1998 menggunakan metode kumulatif buLanan.

4. *The percentage change of the monthly CPI (inflation/deflation rate) is obtained from:*

$$\frac{I_n - I_{n-1}}{I_n} \times 100$$

where:
I_n = *CPI for month n*
I_{n-1} = *CPI for month n-1*
Inflation if the value > 0
Deflation if the value < 0

5. *The percentage change of the yearly CPI is calculated by using point-to-point method, but before April 1998, the monthly cumulative method is used.*

https://sultra.bps.go.id

ULASAN

Secara umum Indeks Harga Konsumen (IHK) per Bulan Menurut Kelompok Pengeluaran (Gabungan 2 Kota) 2023 dengan tahun dasar 2018 terbesar ada di bulan Desember sebesar 118,84 dan terendah di bulan Februari sebesar 115,10.

Inflasi per Bulan secara umum (Gabungan 2 Kota) 2023 dengan tahun dasar 2018 terbesar ada di bulan Mei dengan nilai inflasi mencapai 0,74 persen. Inflasi terendah secara umum terjadi di bulan Februari sebesar -0,36 persen (deflasi).

DESCRIPTION

In general, the Consumer Price Index (CPI) per Month by Expenditure Group in Southeast Sulawesi (2 Municipalities combined) 2023 with base year 2018 peaked in December at 118.84 and the lowest in February at 115.10.

Monthly inflation in general in Southeast Sulawesi (2 Municipalities combined) 2023 with base year 2018 peaked in May with inflation values reaching 0.74 percent. The lowest inflation occurred in February at -0.36 percent (deflation).

https://sultra.bps.go.id

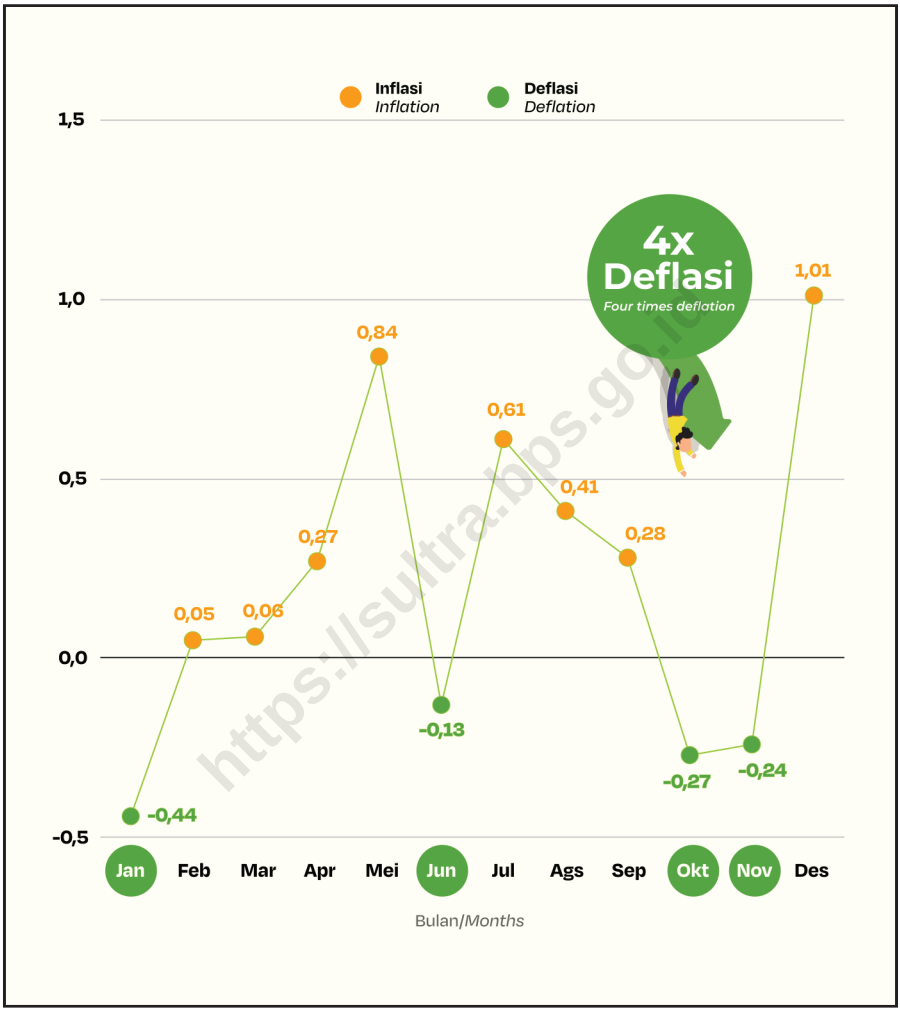

Sumber/*Source*: Badan Pusat Statistik, Survei Harga Konsumen/*BPS-Statistics Indonesia, Consumer Price Survey*

Gambar/*Figures* 10.1 **Inflasi Umum Bulanan (Gabungan 2 Kota) (2018=100), 2023**
Inflation Rate for the Month (2 Municipality Combined) (2018=100), 2023

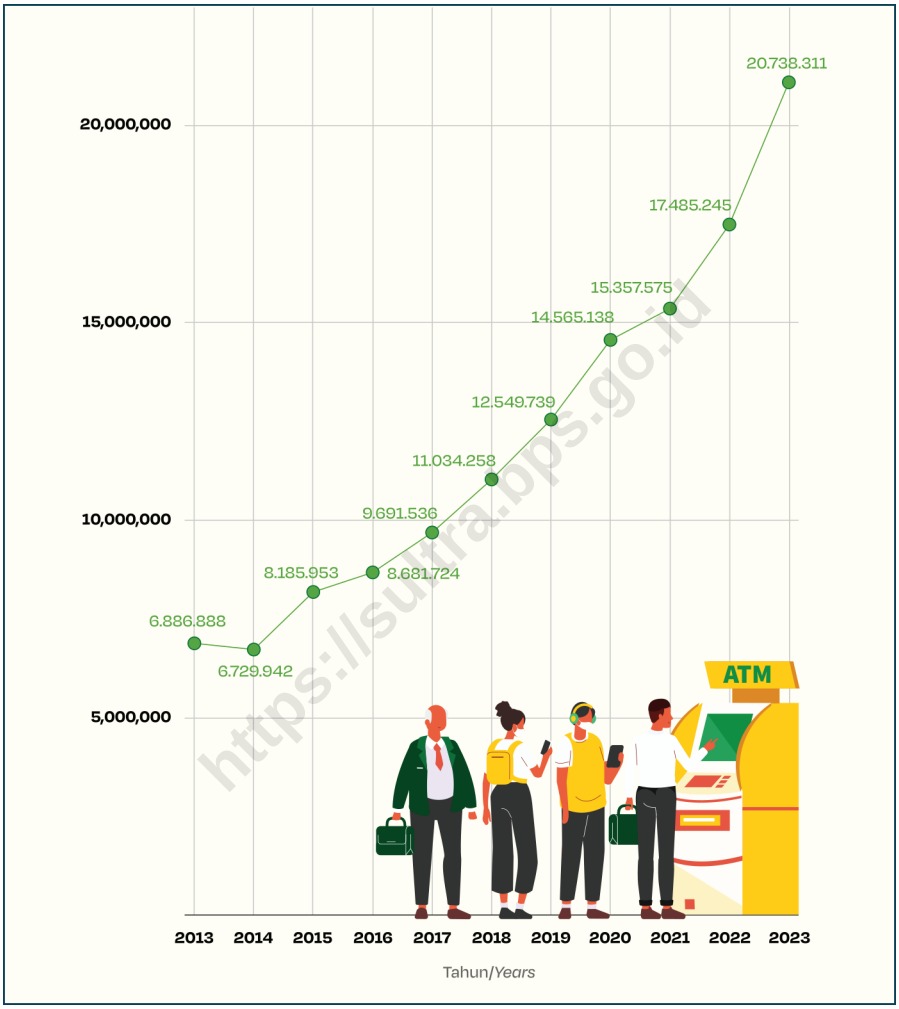

Catatan/*Note* : Data Per Posisi November 2023/ *Data Per Position November 2023*
Sumber/*Source* : Bank Indonesia Perwakilan Provinsi Sulawesi Tenggara/*Bank Indonesia Representative of Sulawesi Tenggara Province*

Gambar / *Figures* 10.2 **Perkembangan Tabungan Keadaan 31 Desember, 2013-2023**
Savings Progress as of December 31, 2013-2023

Tabel 10.1 **Indeks Harga Konsumen (IHK) per Bulan Menurut Kelompok Pengeluaran (Gabungan 2 Kota)[1] (2018=100), 2023**
Consumer Price Index per Month by Expenditure Group (2 Municipalities Combined)[1] (2018=100), 2023

Bulan *Month*	Makanan, Minuman, dan Tembakau *Food, beverages, and tobacco*	Pakaian dan Alas Kaki *Clothing and footwear*	Perumahan, Air, Listrik, & Bahan Bakar Rumah Tangga *Housing, water, electricity, and household fuels*
(1)	(2)	(3)	(4)
Januari/*January*	117,72	105,59	108,38
Februari/*February*	116,41	105,59	108,47
Marer/*March*	117,13	105,52	109,00
April/*April*	117,86	105,54	109,34
Mei/*May*	120,96	104,81	109,29
Juni/*June*	120,81	105,12	109,56
Juli/*July*	121,56	105,17	109,12
Agustus/*August*	121,28	105,22	109,13
September/*September*	122,54	105,30	109,17
Oktober/*October*	122,59	105,41	108,95
November/*November*	122,01	105,51	109,01
Desember/*December*	122,72	105,49	108,93

https://sultra.bps.go.id

Lanjutan Tabel/*Continued Table* 10.1

Bulan *Month*	Perlengkapan, Peralatan Dan Pemeliharaan Rutin Rumah Tangga *Furnishings, household equipment and routine household maintenance*	Kesehatan *Health*	Transportasi *Transport*
(1)	(5)	(6)	(7)
Januari/*January*	113,18	112,08	134,85
Februari/*February*	113,44	112,08	134,65
Marer/*March*	113,78	112,20	136,56
April/*April*	113,89	112,20	138,16
Mei/*May*	114,03	112,40	137,46
Juni/*June*	113,85	112,46	139,38
Juli/*July*	113,91	112,50	140,26
Agustus/*August*	114,28	112,97	140,38
September/*September*	114,15	112,96	140,62
Oktober/*October*	114,12	112,07	139,97
November/*November*	113,86	112,43	141,46
Desember/*December*	113,74	112,46	143,92

https://sultra.bps.go.id

Lanjutan Tabel/*Continued Table* 10.1

Bulan *Month*	Informasi, Komunikasi, Dan Jasa Keuangan *Information, communication, and finacial services*	Rekreasi, Olahraga, Dan Budaya *Recreation, sport and culture*	Pendidikan *Education*
(1)	(8)	(9)	(10)
Januari/*January*	97,70	105,99	119,58
Februari/*February*	97,55	106,20	119,58
Marer/*March*	97,54	105,87	119,58
April/*April*	97,15	105,62	119,58
Mei/*May*	97,21	106,01	119,58
Juni/*June*	97,25	105,46	119,60
Juli/*July*	96,95	105,94	121,51
Agustus/*August*	96,93	106,10	125,44
September/*September*	97,00	105,02	125,44
Oktober/*October*	96,92	106,57	125,53
November/*November*	96,79	107,00	125,53
Desember/*December*	96,85	105,98	125,53

https://sultra.bps.go.id

Lanjutan Tabel/*Continued Table* 10.1

Bulan *Month*	Penyediaan Makanan Dan Minuman/Restoran *Food and Beverage services/Restaurant*	Perawatan Pribadi dan Jasa Lainnya *Personal care and other services*	Umum *General*
(1)	(11)	(12)	(13)
Januari/*January*	109,31	118,16	115,51
Februari/*February*	109,31	118,18	115,10
Marer/*March*	109,31	118,24	115,69
April/*April*	109,31	118,68	116,19
Mei/*May*	109,49	118,95	117,04
Juni/*June*	109,53	119,23	117,34
Juli/*July*	109,53	119,40	117,72
Agustus/*August*	109,80	119,26	117,86
September/*September*	109,81	119,36	118,28
Oktober/*October*	109,81	119,48	118,19
November/*November*	109,81	120,25	118,28
Desember/*December*	109,81	120,47	118,84

Catatan/*Note:* Gabungan Kota Kendari dan Kota Baubau/*Kendari and Baubau Municipality Combined*
Sumber/*Source*: Badan Pusat Statistik, Survei Harga Konsumen/*BPS-Statistics Indonesia, Consumer Price Survey*

https://sultra.bps.go.id

Tabel 10.2 **Inflasi Bulanan Menurut Kelompok Pengeluaran (Gabungan 2 Kota)[1] (2018=100), 2023**
Table Monthly Inflation by Expenditure Group (2 Municipalities Combined)[1] (2018=100), 2023

Bulan *Month*	Makanan, Minuman, dan Tembakau *Food, beverages, and tobacco*	Pakaian dan Alas Kaki *Clothing and footwear*	Perumahan, Air, Listrik, & Bahan Bakar Rumah Tangga *Housing, water, electricity, and household fuels*
(1)	(2)	(3)	(4)
Januari/*January*	119,51	105,44	110,93
Februari/*February*	118,00	105,44	111,07
Marer/*March*	119,05	105,34	111,64
April/*April*	119,88	105,34	111,65
Mei/*May*	122,85	104,49	111,56
Juni/*June*	122,78	104,91	112,01
Juli/*July*	123,44	104,91	111,35
Agustus/*August*	122,79	104,77	111,38
September/*September*	124,10	104,88	111,43
Oktober/*October*	124,56	104,99	111,11
November/*November*	124,07	105,14	111,20
Desember/*December*	123,86	105,08	111,06

https://sultra.bps.go.id

Lanjutan Tabel/*Continued Table* 10.2

Bulan *Month*	Perlengkapan, Peralatan Dan Pemeliharaan Rutin Rumah Tangga *Furnishings, household equipment and routine household maintenance*	Kesehatan *Health*	Transportasi *Transport*
(1)	(5)	(6)	(7)
Januari/*January*	113,07	112,44	130,37
Februari/*February*	113,39	112,44	129,62
Marer/*March*	113,81	112,59	131,96
April/*April*	113,93	112,59	133,96
Mei/*May*	114,08	112,83	133,39
Juni/*June*	113,69	112,90	135,89
Juli/*July*	113,74	112,95	136,17
Agustus/*August*	114,21	113,53	135,99
September/*September*	114,06	113,52	136,26
Oktober/*October*	114,14	112,36	135,24
November/*November*	113,79	112,84	137,16
Desember/*December*	113,67	112,88	140,33

https://sultra.bps.go.id

Lanjutan Tabel/*Continued Table* 10.2

Bulan *Month*	Informasi, Komunikasi, Dan Jasa Keuangan *Information, communication, and finacial services*	Rekreasi, Olahraga, Dan Budaya *Recreation, sport and culture*	Pendidikan *Education*
(1)	(8)	(9)	(10)
Januari/*January*	97,31	104,96	121,84
Februari/*February*	97,11	105,21	121,84
Marer/*March*	97,12	105,21	121,84
April/*April*	96,61	104,91	121,84
Mei/*May*	96,69	105,37	121,84
Juni/*June*	96,76	104,74	121,84
Juli/*July*	96,39	105,04	124,03
Agustus/*August*	96,39	105,04	128,29
September/*September*	96,56	103,71	128,29
Oktober/*October*	96,54	105,10	128,29
November/*November*	96,38	105,68	128,29
Desember/*December*	96,44	104,46	128,29

https://sultra.bps.go.id

Lanjutan Tabel/*Continued Table* 10.2

Bulan *Month*	Penyediaan Makanan Dan Minuman/Restoran *Food and Beverage services/Restaurant*	Perawatan Pribadi dan Jasa Lainnya *Personal care and other services*	Umum *General*
(1)	(11)	(12)	(13)
Januari/*January*	108,62	118,62	115,93
Februari/*February*	108,62	118,62	115,37
Marer/*March*	108,62	118,70	116,14
April/*April*	108,62	119,20	116,68
Mei/*May*	108,84	119,31	117,51
Juni/*June*	108,90	119,66	117,93
Juli/*July*	108,90	119,83	118,20
Agustus/*August*	109,23	119,81	118,22
September/*September*	109,25	119,98	118,67
Oktober/*October*	109,25	120,17	118,66
November/*November*	109,25	121,19	118,86
Desember/*December*	109,25	121,45	119,23

Catatan/*Note:* Gabungan Kota Kendari dan Kota Baubau/*Kendari and Baubau Municipality Combined*
Sumber/*Source*: Badan Pusat Statistik, Survei Harga Konsumen/*BPS-Statistics Indonesia, Consumer Price Survey*

https://sultra.bps.go.id

Tabel 10.3 **Indeks Harga Konsumen (IHK) per Bulan Menurut Kelompok Pengeluaran di Kota Kendari (2018=100), 2023**
Table Consumer Price Index per Month by Expenditure Group in Kendari Municipality (2018=100), 2023

Bulan *Month*	Makanan, Minuman, dan Tembakau *Food, beverages, and tobacco*	Pakaian dan Alas Kaki *Clothing and footwear*	Perumahan, Air, Listrik, & Bahan Bakar Rumah Tangga *Housing, water, electricity, and household fuels*
(1)	(2)	(3)	(4)
Januari/*January*	111,95	106,03	103,39
Februari/*February*	111,34	106,05	103,40
Marer/*March*	111,18	106,05	103,83
April/*April*	111,38	106,11	104,81
Mei/*May*	114,99	105,76	104,86
Juni/*June*	114,48	105,73	104,77
Juli/*July*	115,36	105,93	104,77
Agustus/*August*	116,24	106,58	104,74
September/*September*	117,35	106,58	104,74
Oktober/*October*	115,96	106,66	104,74
November/*November*	115,11	106,63	104,72
Desember/*December*	118,99	106,74	104,78

https://sultra.bps.go.id

Lanjutan Tabel/*Continued Table* 10.3

Bulan *Month*	Perlengkapan, Peralatan Dan Pemeliharaan Rutin Rumah Tangga *Furnishings, household equipment and routine household maintenance*	Kesehatan *Health*	Transportasi *Transport*
(1)	(5)	(6)	(7)
Januari/*January*	113,60	110,61	150,30
Februari/*February*	113,65	110,61	151,99
Marer/*March*	113,67	110,61	152,44
April/*April*	113,71	110,61	152,65
Mei/*May*	113,83	110,64	151,52
Juni/*June*	114,51	110,66	151,41
Juli/*July*	114,59	110,66	154,36
Agustus/*August*	114,56	110,66	155,53
September/*September*	114,52	110,66	155,67
Oktober/*October*	114,04	110,84	156,31
November/*November*	114,14	110,75	156,30
Desember/*December*	114,03	110,75	156,29

https://sultra.bps.go.id

Lanjutan Tabel/*Continued Table* 10.3

Bulan *Month*	Informasi, Komunikasi, Dan Jasa Keuangan *Information, communication, and finacial services*	Rekreasi, Olahraga, Dan Budaya *Recreation, sport and culture*	Pendidikan *Education*
(1)	(8)	(9)	(10)
Januari/*January*	99,10	111,30	104,36
Februari/*February*	99,10	111,30	104,36
Marer/*March*	99,04	109,27	104,36
April/*April*	99,04	109,27	104,36
Mei/*May*	99,04	109,27	104,36
Juni/*June*	98,97	109,16	104,46
Juli/*July*	98,94	110,52	104,46
Agustus/*August*	98,82	111,51	106,20
September/*September*	98,58	111,68	106,21
Oktober/*October*	98,26	114,07	106,91
November/*November*	98,26	113,75	106,91
Desember/*December*	98,28	113,75	106,91

https://sultra.bps.go.id

Lanjutan Tabel/*Continued Table* 10.3

Bulan *Month*	Penyediaan Makanan Dan Minuman/ Restoran *Food and Beverage services/Restaurant*	Perawatan Pribadi dan Jasa Lainnya *Personal care and other services*	Umum *General*
(1)	(11)	(12)	(13)
Januari/*January*	112,01	116,39	114,26
Februari/*February*	112,01	116,47	114,32
Marer/*March*	112,01	116,44	114,39
April/*April*	112,01	116,63	114,70
Mei/*May*	112,01	117,52	115,66
Juni/*June*	112,01	117,59	115,51
Juli/*July*	112,01	117,72	116,22
Agustus/*August*	112,01	117,12	116,70
September/*September*	112,01	116,94	117,03
Oktober/*October*	112,01	116,84	116,71
November/*November*	112,01	116,62	116,43
Desember/*December*	112,01	116,68	117,61

Sumber/*Source*: Badan Pusat Statistik, Survei Harga Konsumen/*BPS-Statistics Indonesia, Consumer Price Survey*

https://sultra.bps.go.id

Tabel / *Table* 10.4 **Inflasi Bulanan Menurut Kelompok Pengeluaran di Kota Kendari (2018=100), 2023**
Monthly Inflation by Expenditure Group in Kendari Municipality (2018=100), 2023

Bulan *Month*	Makanan, Minuman, dan Tembakau *Food, beverages, and tobacco*	Pakaian dan Alas Kaki *Clothing and footwear*	Perumahan, Air, Listrik, & Bahan Bakar Rumah Tangga *Housing, water, electricity, and household fuels*
(1)	(2)	(3)	(4)
Januari/*January*	0,47	0,22	0,13
Februari/*February*	-1,11	0,00	0,09
Marer/*March*	0,62	-0,07	0,49
April/*April*	0,62	0,01	0,31
Mei/*May*	2,64	-0,69	-0,04
Juni/*June*	-0,13	0,29	0,25
Juli/*July*	0,62	0,05	-0,40
Agustus/*August*	-0,23	0,05	0,01
September/*September*	1,04	0,08	0,03
Oktober/*October*	0,04	0,10	-0,20
November/*November*	-0,47	0,09	0,05
Desember/*December*	0,58	-0,02	-0,07

https://sultra.bps.go.id

Lanjutan Tabel/*Continued Table* 10.4

Bulan *Month*	Perlengkapan, Peralatan Dan Pemeliharaan Rutin Rumah Tangga *Furnishings, household equipment and routine household maintenance*	Kesehatan *Health*	Transportasi *Transport*
(1)	(5)	(6)	(7)
Januari/*January*	0,40	0,25	-3,05
Februari/*February*	0,23	0,00	-0,15
Marer/*March*	0,30	0,10	1,42
April/*April*	0,09	0,00	1,17
Mei/*May*	0,13	0,18	-0,50
Juni/*June*	-0,16	0,06	1,39
Juli/*July*	0,05	0,04	0,63
Agustus/*August*	0,32	0,42	0,09
September/*September*	-0,11	-0,01	0,17
Oktober/*October*	-0,03	-0,79	-0,46
November/*November*	-0,22	0,32	1,06
Desember/*December*	-0,11	0,03	1,74

https://sultra.bps.go.id

Lanjutan Tabel/*Continued Table* 10.4

Bulan *Month*	Informasi, Komunikasi, Dan Jasa Keuangan *Information, communication, and finacial services*	Rekreasi, Olahraga, Dan Budaya *Recreation, sport and culture*	Pendidikan *Education*
(1)	(8)	(9)	(10)
Januari/*January*	0,00	-0,15	0,00
Februari/*February*	-0,15	0,20	0,00
Marer/*March*	-0,01	-0,31	0,00
April/*April*	-0,41	-0,24	0,00
Mei/*May*	0,06	0,37	0,00
Juni/*June*	0,05	-0,51	0,01
Juli/*July*	-0,31	0,45	1,60
Agustus/*August*	-0,03	0,15	3,24
September/*September*	0,08	-1,02	0,00
Oktober/*October*	-0,09	1,48	0,07
November/*November*	-0,13	0,40	0,00
Desember/*December*	0,05	-0,95	0,00

https://sultra.bps.go.id

Lanjutan Tabel/*Continued Table* 10.4

Bulan *Month*	Penyediaan Makanan Dan Minuman/Restoran *Food and Beverage services/Restaurant*	Perawatan Pribadi dan Jasa Lainnya *Personal care and other services*	Umum *General*
(1)	(11)	(12)	(13)
Januari/*January*	0,15	0,46	-0,29
Februari/*February*	0,00	0,02	-0,36
Marer/*March*	0,00	0,05	0,51
April/*April*	0,00	0,37	0,43
Mei/*May*	0,16	0,23	0,74
Juni/*June*	0,04	0,24	0,25
Juli/*July*	0,00	0,14	0,33
Agustus/*August*	0,24	-0,11	0,12
September/*September*	0,01	0,08	0,36
Oktober/*October*	0,00	0,10	-0,07
November/*November*	0,00	0,64	0,08
Desember/*December*	0,00	0,18	0,47

Sumber/*Source*: Badan Pusat Statistik, Survei Harga Konsumen/*BPS-Statistics Indonesia, Consumer Price Survey*

https://sultra.bps.go.id

Tabel 10.5 **Indeks Harga Konsumen (IHK) per Bulan Menurut Kelompok Pengeluaran di Kota Baubau (2018=100), 2023**
Table Consumer Price Index per Month by Expenditure Group in Baubau Municipality (2018=100), 2023

Bulan *Month*	Makanan, Minuman, dan Tembakau *Food, beverages, and tobacco*	Pakaian dan Alas Kaki *Clothing and footwear*	Perumahan, Air, Listrik, & Bahan Bakar Rumah Tangga *Housing, water, electricity, and household fuels*
(1)	(2)	(3)	(4)
Januari/*January*	0,78	0,29	0,21
Februari/*February*	-1,26	0,00	0,13
Marer/*March*	0,89	-0,09	0,51
April/*April*	0,70	0,00	0,01
Mei/*May*	2,48	-0,81	-0,08
Juni/*June*	-0,06	0,40	0,40
Juli/*July*	0,54	0,00	-0,59
Agustus/*August*	-0,53	-0,13	0,03
September/*September*	1,07	0,10	0,04
Oktober/*October*	0,37	0,10	-0,29
November/*November*	-0,39	0,14	0,08
Desember/*December*	-0,17	-0,06	-0,13

https://sultra.bps.go.id

Lanjutan Tabel/*Continued Table* 10.5

Bulan *Month*	Perlengkapan, Peralatan Dan Pemeliharaan Rutin Rumah Tangga *Furnishings, household equipment and routine household maintenance*	Kesehatan *Health*	Transportasi *Transport*
(1)	(5)	(6)	(7)
Januari/*January*	0,52	0,25	-3,55
Februari/*February*	0,28	0,00	-0,58
Marer/*March*	0,37	0,13	1,81
April/*April*	0,11	0,00	1,52
Mei/*May*	0,13	0,21	-0,43
Juni/*June*	-0,34	0,06	1,87
Juli/*July*	0,04	0,04	0,21
Agustus/*August*	0,41	0,51	-0,13
September/*September*	-0,13	-0,01	0,20
Oktober/*October*	0,07	-1,02	-0,75
November/*November*	-0,31	0,43	1,42
Desember/*December*	-0,11	0,04	2,31

https://sultra.bps.go.id

Lanjutan Tabel/*Continued Table* 10.5

Bulan *Month*	Informasi, Komunikasi, Dan Jasa Keuangan *Information, communication, and finacial services*	Rekreasi, Olahraga, Dan Budaya *Recreation, sport and culture*	Pendidikan *Education*
(1)	(8)	(9)	(10)
Januari/*January*	0,00	-0,24	0,00
Februari/*February*	-0,21	0,24	0,00
Marer/*March*	0,01	0,00	0,00
April/*April*	-0,53	-0,29	0,00
Mei/*May*	0,08	0,44	0,00
Juni/*June*	0,07	-0,60	0,00
Juli/*July*	-0,38	0,29	1,80
Agustus/*August*	0,00	0,00	3,43
September/*September*	0,18	-1,27	0,00
Oktober/*October*	-0,02	1,34	0,00
November/*November*	-0,17	0,55	0,00
Desember/*December*	0,06	-1,15	0,00

https://sultra.bps.go.id

Lanjutan Tabel/*Continued Table* 10.5

Bulan *Month*	Penyediaan Makanan Dan Minuman/Restoran *Food and Beverage services/Restaurant*	Perawatan Pribadi dan Jasa Lainnya *Personal care and other services*	Umum *General*
(1)	(11)	(12)	(13)
Januari/*January*	0,18	0,53	-0,23
Februari/*February*	0,00	0,00	-0,48
Marer/*March*	0,00	0,07	0,67
April/*April*	0,00	0,42	0,46
Mei/*May*	0,20	0,09	0,71
Juni/*June*	0,06	0,29	0,36
Juli/*July*	0,00	0,14	0,23
Agustus/*August*	0,30	-0,02	0,02
September/*September*	0,02	0,14	0,38
Oktober/*October*	0,00	0,16	-0,01
November/*November*	0,00	0,85	0,17
Desember/*December*	0,00	0,21	0,31

Sumber/*Source*: Badan Pusat Statistik, Survei Harga Konsumen/*BPS-Statistics Indonesia, Consumer Price Survey*

https://sultra.bps.go.id

Tabel / *Table* 10.6 **Inflasi Bulanan Menurut Kelompok Pengeluaran di Kota Baubau (2018=100), 2023**
Monthly Inflation by Expenditure Group in Baubau Municipality (2018=100), 2023

Bulan *Month*	Makanan, Minuman, dan Tembakau *Food, beverages, and tobacco*	Pakaian dan Alas Kaki *Clothing and footwear*	Perumahan, Air, Listrik, & Bahan Bakar Rumah Tangga *Housing, water, electricity, and household fuels*
(1)	(2)	(3)	(4)
Januari/*January*	-0,54	0,02	-0,03
Februari/*February*	-0,54	0,02	0,01
Marer/*March*	-0,14	0,00	0,42
April/*April*	0,18	0,06	0,94
Mei/*May*	3,24	-0,33	0,05
Juni/*June*	-0,44	-0,03	-0,09
Juli/*July*	0,77	0,19	0,00
Agustus/*August*	0,76	0,61	-0,03
September/*September*	0,95	0,00	0,00
Oktober/*October*	-1,18	0,08	0,00
November/*November*	-0,73	-0,03	-0,02
Desember/*December*	3,37	0,10	0,06

https://sultra.bps.go.id

Lanjutan Tabel/*Continued Table* 10.6

Bulan *Month*	Perlengkapan, Peralatan Dan Pemeliharaan Rutin Rumah Tangga *Furnishings, household equipment and routine household maintenance*	Kesehatan *Health*	Transportasi *Transport*
(1)	(5)	(6)	(7)
Januari/*January*	-0,08	0,24	-1,55
Februari/*February*	0,04	0,00	1,12
Marer/*March*	0,02	0,00	0,30
April/*April*	0,04	0,00	0,14
Mei/*May*	0,11	0,03	-0,74
Juni/*June*	0,60	0,02	-0,07
Juli/*July*	0,07	0,00	1,95
Agustus/*August*	-0,03	0,00	0,76
September/*September*	-0,03	0,00	0,09
Oktober/*October*	-0,42	0,16	0,41
November/*November*	0,09	-0,08	-0,01
Desember/*December*	-0,10	0,00	-0,01

https://sultra.bps.go.id

Lanjutan Tabel/*Continued Table* 10.6

Bulan *Month*	Informasi, Komunikasi, Dan Jasa Keuangan *Information, communication, and finacial services*	Rekreasi, Olahraga, Dan Budaya *Recreation, sport and culture*	Pendidikan *Education*
(1)	(8)	(9)	(10)
Januari/*January*	0,00	0,27	0,00
Februari/*February*	0,00	0,00	0,00
Marer/*March*	-0,06	-1,82	0,00
April/*April*	0,00	0,00	0,00
Mei/*May*	0,00	0,00	0,00
Juni/*June*	-0,07	-0,10	0,10
Juli/*July*	-0,03	1,25	0,00
Agustus/*August*	-0,12	0,90	1,67
September/*September*	-0,24	0,15	0,01
Oktober/*October*	-0,32	2,14	0,66
November/*November*	0,00	-0,28	0,00
Desember/*December*	0,02	0,00	0,00

https://sultra.bps.go.id

Lanjutan Tabel/*Continued Table* 10.6

Bulan *Month*	Penyediaan Makanan Dan Minuman/Restoran *Food and Beverage services/Restaurant*	Perawatan Pribadi dan Jasa Lainnya *Personal care and other services*	Umum *General*
(1)	(11)	(12)	(13)
Januari/*January*	0,00	0,16	-0,44
Februari/*February*	0,00	0,07	0,05
Marer/*March*	0,00	-0,03	0,06
April/*April*	0,00	0,16	0,27
Mei/*May*	0,00	0,76	0,84
Juni/*June*	0,00	0,06	-0,13
Juli/*July*	0,00	0,11	0,61
Agustus/*August*	0,00	-0,51	0,41
September/*September*	0,00	-0,15	0,28
Oktober/*October*	0,00	-0,09	-0,27
November/*November*	0,00	-0,19	-0,24
Desember/*December*	0,00	0,05	1,01

Sumber/*Source*: Badan Pusat Statistik, Survei Harga Konsumen/*BPS-Statistics Indonesia, Consumer Price Survey*

https://sultra.bps.go.id

Tabel 10.7 **Banyaknya Kantor BPR (Bank Perkreditan Rakyat) menurut Kabupaten/Kota, 2022-2023**
Table 10.7 ***Number of Rural Bank Offices by Regency/Municipality, 2022-2023***

Kabupaten/Kota *Regency/Municipality*	2022			2023		
	KP	KC	KK	KP	KC	KK
(1)	(2)	(3)	(4)	(5)	(6)	(7)
Buton	1	–	–	1	–	–
Muna	1	1	–	1	1	1
Konawe	1	1	2	1	1	2
Kolaka	2	–	1	2	–	1
Konawe Selatan	1	1	1	1	1	1
Bombana	1	–	–	1	–	–
Wakatobi	1	–	–	1	–	–
Kolaka Utara	1	–	–	1	–	–
Buton Utara	1	–	–	1	–	–
Konawe Utara	1	–	–	1	–	–
Kolaka Timur	–	–	–	–	–	–
Konawe Kepulauan	–	–	–	–	–	–
Muna Barat	–	–	–	–	–	–
Buton Tengah	–	–	–	–	–	–
Buton Selatan	–	–	–	–	–	–
Kota Kendari	4	1	1	2	2	–
Kota Baubau	1	1	–	2	1	–
Sulawesi Tenggara	**16**	**5**	**5**	**15**	**6**	**5**

Catatan/*Note*: KP (Kantor Pusat), KC (Kantor Cabang), KK (Kantor Kas)/ *KP (Head Office), KC (Branch Office), KK (Cash Office)*
Sumber/*Source:* Otoritas Jasa Keuangan/*Financial Services Authority*

https://sultra.bps.go.id

Tabel / *Table* 10.8 **Banyaknya Kantor Bank Persero menurut Kabupaten/Kota, 2022-2023**
Number of State Bank Offices by Regency/Municipality, 2022-2023

Kabupaten/Kota *Regency/Municipality*	2022				2023			
	KP	KC	KCP	KK	KP	KC	KCP	KK
(1)	(2)	(3)	(4)	(5)	(6)	(7)	(8)	(9)
Buton	–	–	8	–	–	–	7	–
Muna	–	1	12	–	–	1	11	–
Konawe	–	–	9	–	–	–	8	–
Kolaka	–	2	13	–	–	2	12	–
Konawe Selatan	–	–	7	–	–	–	7	–
Bombana	–	–	7	–	–	–	7	–
Wakatobi	–	–	2	–	–	–	2	–
Kolaka Utara	–	–	8	–	–	–	8	–
Buton Utara	–	–	2	–	–	–	2	–
Konawe Utara	–	–	2	–	–	–	3	–
Kolaka Timur	–	–	2	–	–	–	2	–
Konawe Kepulauan	...	...	...	...	...	...	...	...
Muna Barat	...	...	...	...	...	...	...	...
Buton Tengah	–	–	1	–	–	–	2	–
Buton Selatan	...	...	...	...	...	...	...	...
Kota Kendari	–	6	24	–	–	6	23	–
Kota Baubau	–	2	8	–	–	2	8	–
Sulawesi Tenggara	**–**	**11**	**105**	**–**	**–**	**11**	**102**	**–**

Catatan/*Note*: KP (Kantor Pusat), KC (Kantor Cabang), KCP (Kantor Cabang Pembantu), KK (Kantor Kas)/ *KP (Head Office), KC (Branch Office), KCP (Sub-branch office), KK (Cash Office)*
Sumber/*Source:* Otoritas Jasa Keuangan/*Financial Services Authority*

https://sultra.bps.go.id

Tabel 10.9 **Banyaknya Kantor Bank Swasta menurut Kabupaten/Kota, 2022-2023**
Table 10.9 ***Number of Private Bank Offices by Regency/Municipality, 2022-2023***

Kabupaten/Kota *Regency/Municipality*	2022				2023			
	KP	KC	KCP	KK	KP	KC	KCP	KK
(1)	(2)	(3)	(4)	(5)	(6)	(7)	(8)	(9)
Buton	–	–	–	–	–	–	–	–
Muna	–	–	1	–	–	–	1	–
Konawe	–	–	1	–	–	–	1	–
Kolaka	–	–	3	–	–	–	2	–
Konawe Selatan	–	–	–	–	–	–	–	–
Bombana	–	–	–	–	–	–	–	–
Wakatobi	–	–	–	–	–	–	–	–
Kolaka Utara	–	–	–	–	–	–	–	–
Buton Utara	–	–	–	–	–	–	–	–
Konawe Utara	–	–	–	–	–	–	–	–
Kolaka Timur	–	–	–	–	–	–	–	–
Konawe Kepulauan	–	–	–	–	–	–	–	–
Muna Barat	–	–	–	–	–	–	–	–
Buton Tengah	–	–	–	–	–	–	–	–
Buton Selatan	–	–	–	–	–	–	–	–
Kota Kendari	–	14	6	–	–	15	5	–
Kota Baubau	–	–	6	–	–	–	6	–
Sulawesi Tenggara	**–**	**14**	**17**	**–**	**–**	**15**	**15**	**–**

Catatan/*Note*: KP (Kantor Pusat), KC (Kantor Cabang), KCP (Kantor Cabang Pembantu), KK (Kantor Kas)/ *KP (Head Office), KC (Branch Office), KCP (Sub-branch office), KK (Cash Office)*
Sumber/*Source:* Otoritas Jasa Keuangan/*Financial Services Authority*

https://sultra.bps.go.id

Tabel / *Table* 10.10 **Perkembangan Giro, Deposito dan Tabungan Keadaan 31 Desember, 2008-2023**
Progress of Demand Deposits, Time Deposits and Savings in December 31st, 2008-2023

Tahun *Year*	Giro *Demand Deposits*		Tabungan *Saving*		Deposito *Deposits*	
	Rekening *Account*	Nilai (Juta Rp) *Values (Mil Rps)*	Rekening *Account*	Nilai (Juta Rp) *Values (Mil Rps)*	Rekening *Account*	Nilai (Juta Rp) *Values (Mil Rps)*
(1)	(2)	(3)	(4)	(5)	(6)	(7)
2008	11.889	938.383	533.645	2.841.855	6.442	835.906
2009	13.247	788.020	609.046	3.424.902	6.892	1.048.971
2010	10.776	835.800	695.035	3.857.316	7.306	1.225.442
2011	12.165	1.205.665	788.445	5.285.323	8.351	1.801.395
2012	12.712	1.556.685	942.930	6.218.402	9.151	1.931.263
2013	14.959	2.070.587	1.382.485	6.886.888	10.075	1.854.102
2014	15.570	1.926.603	1.348.761	6.729.942	11.483	2.643.422
2015	18.448	2.760.747	1.453.240	8.185.953	13.412	3.474.172
2016	21.348	2.452.133	1.656.153	8.681.724	14.305	3.633.125
2017	22.044	2.014.850	2.233.331	9.691.536	15.093	5.115.600
2018	23.549	2.638.979	2.536.059	11.034.258	15.930	5.427.395
2019	26.471	5.317.679	2.802.102	12.549.739	16.685	5.899.387
2020	26.980	3.177.655	3.383.464	14.565.138	18.332	8.025.411
2021	28.886	6.191.442	3.729.898	15.357.575	17.878	6.979.032
2022	27.504	8.291.506	3.223.428	17.485.245	17.410	4.525.008
2023	27.171	6.532.179	3.587.720	20.738.311	18.161	4.995.002

Sumber/*Source*: Bank Indonesia Perwakilan Provinsi Sulawesi Tenggara/*Bank Indonesia Representative of Sulawesi Tenggara Province*

https://sultra.bps.go.id

Tabel 10.11 **Posisi Pinjaman (Rupiah dan Valuta Asing) yang Diberikan Bank Swasta dan BPR Menurut Jenis Penggunaan, 2019-2023**

Table ***Outstanding of Credit (Rupiahs and Foreign Exchange) of Commercial Banks and BPR by Utilization, 2019-2023***

Tahun *Year*	Modal Kerja *Working Capital*	Investasi *investment*	Konsumsi *Consumption*
(1)	(2)	(4)	(6)
2019	7.353.383	6.349.952	17.440.932
2020	9.503.263	5.308.233	18.198.308
2021	13.621.402	6.123.681	18.696.239
2022	14.084.691	5.742.377	20.084.350
2023	13.657.492	6.294.239	22.451.622

Sumber/*Source*: Bank Indonesia Perwakilan Provinsi Sulawesi Tenggara/*Bank Indonesia Representative of Sulawesi Tenggara Province*

https://sultra.bps.go.id

11

Pengeluaran Penduduk
Population Expenditure

PENGELUARAN Komoditas Makanan PENDUDUK SULAWESI TENGGARA, 2023

Average Sulawesi Tenggara Population's Expenditures for Food Commodities, 2023



Rp15.876
Bahan Minuman
Beverage Stuffs

Rp28.329
Telur dan Susu
Egg and Milk

Rp85.359
Padi-Padian
Cereals

Rp10.860
Konsumsi Lainnya
Miscellaneous Food Items

Rp13.732
Minyak dan Kelapa
Oil and Coconut

Rp28.015
Buah-Buahan
Fruits

Rp39.281
Sayuran
Vegetables

Rp14.087
Bumbu-Bumbuan
Spices

Rp7.647
Kacang-Kacangan
Nuts

Rp6.565
Umbi-Umbian
Tubers

Rp71.166
Rokok
Cigarettes

Rp154.163
Makanan Jadi dan Minuman Jadi
Prepared Food and Beverages

Rp12.150
Daging
Meat

Rp74.222
Ikan/Udang/Cumi/Kerang
Fish/Shrimp/Common Squids/Shells

Sumber/*Source*: Badan Pusat Statistik, Survei Sosial Ekonomi Nasional (Susenas) Maret 2023/
BPS-Statistics Indonesia, National Socioeconomic Survey March 2023

https://sultra.bps.go.id

PENJELASAN TEKNIS

1. Kegiatan pengumpulan data sosial dan ekonomi yang dilaksanakan secara rutin oleh BPS melalui Survei Sosial Ekonomi Nasional (Susenas).
2. Sejak tahun 2011 sampai dengan 2014, pengumpulan data Susenas konsumsi pengeluaran rumah tangga dilaksanakan secara triwulanan. Mulai tahun 2016 pengumpulan data Susenas dilaksanakan dua kali dalam setahun, yaitu pada Maret dan September.
3. Data hasil pencacahan Susenas Maret dapat disajikan untuk tingkat nasional, provinsi, dan kabupaten/kota, sedangkan untuk data hasil Susenas September hanya dapat disajikan untuk tingkat nasional dan provinsi.
4. Data konsumsi/pengeluaran yang dikumpulkan pada Susenas Maret dibagi menjadi dua kelompok, yaitu makanan dan bukan makanan. Jumlah komodita s makanan sebesar 183. Pengumpulan data kelompok makanan meliputi banyaknya komoditas yang dikonsumsi beserta nilai pengeluarannya.
5. Pengumpulan data pada sebagian besar kelompok bukan makanan hanya mencakup nilai pengeluaran barang yang dikonsumsi, kecuali beberapa jenis barang tertentu juga

TECHNICAL NOTES

1. *Socioeconomic data collection activities are carried out regularly by the BPS-Statistics Indonesia through the National Socioeconomic Survey (Susenas).*
2. *Since 2011 to 2014, Susenas data collection of household consumption/expenditures was conducted quarterly. Starting in 2016, collecting of data Susenas carry out twice a year, in March and September.*
3. *The result from Susenas data collection in March can be presented on national, provincial, and regency/municipal level estimates, while data collection in September can be disseminated only for the national and provincial levels.*
4. *The consumption/expenditure data collected in March Susenas are divided into two groups, namely food and non-food. The number of food commodity are 183 commodities. The food group data collection includes quantity and value of commodities consumed.*
5. *Data collection on most of non-food groups covers only the value of expenditures consumed except for certain commodities which are also collected for its quantity, such as the use of electricity, water, gas,*

http://jdsdata.bps.go.id

dikumpulkan kuantitasnya, seperti listrik, air, gas, dan bahan bakar minyak (BBM).

6. Referensi waktu survei yang digunakan adalah selama seminggu terakhir untuk konsumsi makanan dan sebulan atau setahun terakhir untuk konsumsi bukan makanan.
7. Pengeluaran rata-rata per kapita adalah biaya yang dikeluarkan untuk konsumsi semua anggota rumah tangga selama sebulan baik yang berasal dari pembelian, pemberian maupun produksi sendiri dibagi dengan banyaknya anggota rumah tangga dalam rumah tangga tersebut.
8. Konsumsi rumah tangga dibedakan atas konsumsi makanan maupun bukan makanan tanpa memperhatikan asal barang dan terbatas pada pengeluaran untuk kebutuhan rumah tangga saja, tidak termasuk konsumsi untuk keperluan usaha atau yang diberikan kepada pihak lain. Pengeluaran untuk konsumsi makanan dihitung selama seminggu yang lalu, sedangkan untuk konsumsi bukan makanan sebulan dan setahun terakhir. Konsumsi makanan dan non makanan selanjutnya dikonversikan ke dalam pengeluaran rata-rata sebulan.

and fuel oil (BBM).

6. *The survey time reference period is previous week before enumeration date for food consumption and last month or last year non-food consumption.*
7. *Per capita Average Expenditure is the cost spent for all household members consumption during the month, whether from purchasing, giving orown production, divided by the number of household members in the household.*
8. *Household Consumption is distinguished based on food and non food consumption, with no regards to their origin and specific to household consumption purposes only. Not including for business or donation for other people. Consumption for food was calculated in a week, while non food consumption was calculated in one month and last years. Furthermore, food and non food consumption was converted to average household expenditures for a month.*

https://sultra.bps.go.id

ULASAN

Pengeluaran per kapita dalam sebulan untuk Provinsi Sulawesi Tenggara dibedakan menjadi pengeluaran komoditas makanan dan bukan makanan. Di tahun 2023 pengeluaran makanan per kapita adalah sebesar Rp561.452,00 sedangkan bukan makanan adalah sebesar Rp611.288,00.

Pengeluaran terbesar komoditas makanan per kapita dalam sebulan berasal dari komoditas makanan jadi, padi-padian dan ikan/udang/cumi dengan persentase masing-masing sebesar 13,15 persen, 7,28 persen, 6,33 persen dari total komoditas makanan dan bukan makanan untuk tahun 2023.

Pengeluaran terbesar komoditas bukan makanan per kapita dalam sebulan berasal dari komoditas perumahan dan fasilitas rumah tangga, aneka barang dan jasa, dan komoditas tahan lama dengan persentase masing-masing sebesar 27,98 persen, 10,27 persen, 5,33 persen dari total komoditas makanan dan bukan makanan untuk tahun 2023.

DESCRIPTION

Expenditure per capita in a month for Southeast Sulawesi Province is divided into food and non-food commodity expenditures. In 2023 food expenditure per capita is IDR 561.452,00 while non-food expenditure is IDR 611,288.00.

The largest expenditure on food commodities per capita in a month came from prepared food and beverages, cereals, and Fish/Shrimp/common squid/shells with a percentage of 13.15 percent, 7.28 percent, 6.33 percent of the total food and non-food commodities, respectively year 2023.

The largest expenditure on non-food commodities per capita in a month came from housing and household facilities, various good and service commodities, and durable commodities with the respective percentages of 27.98 percent, 10.27 percent, 5.33 percent of the total food commodities and non-food commodities, respectively year 2023.

https://sultra.bps.go.id

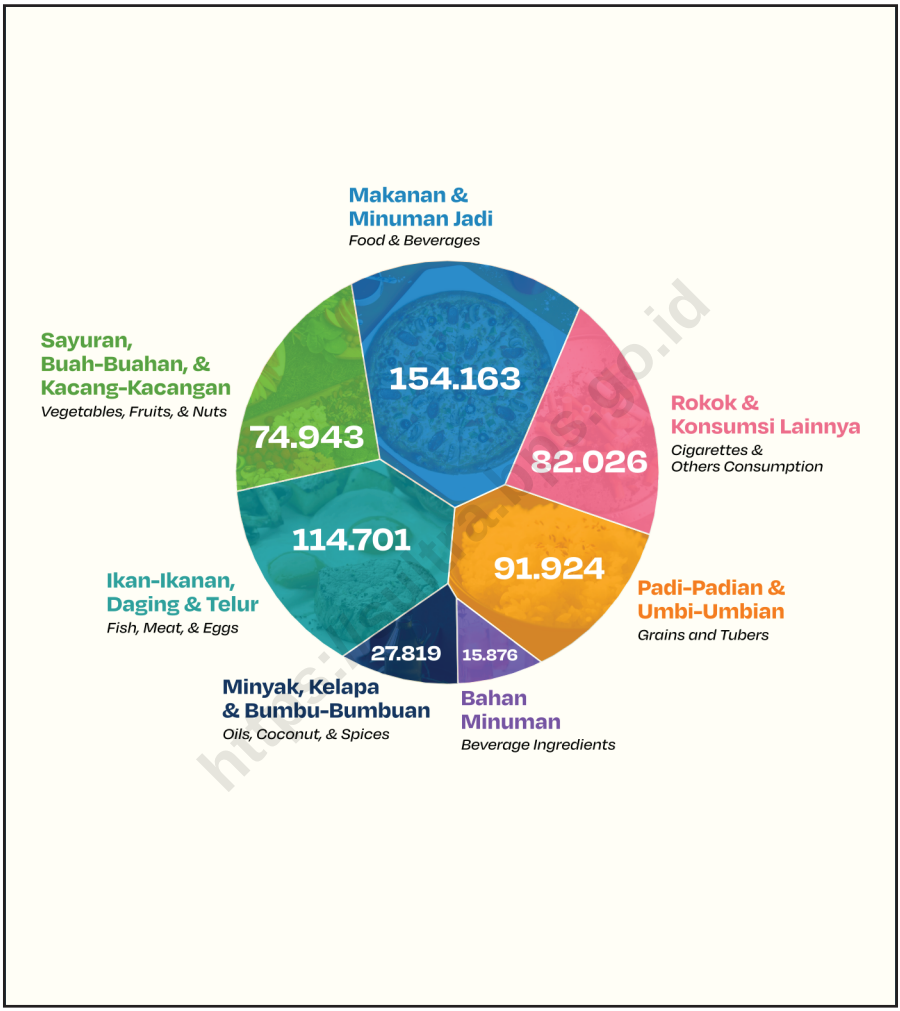

Sumber/*Source:* Badan Pusat Statistik, Survei Sosial Ekonomi Nasional (Susenas) Maret 2023/*BPS-Statistics Indonesia, National Socioeconomic Survey March 2023*

Gambar 11.1 **Rata-rata Pengeluaran Makanan per Kapita Sebulan (rupiah), 2023**
Figures ***Average Monthly Food Expenditure per Capita (in rupiah), 2023***

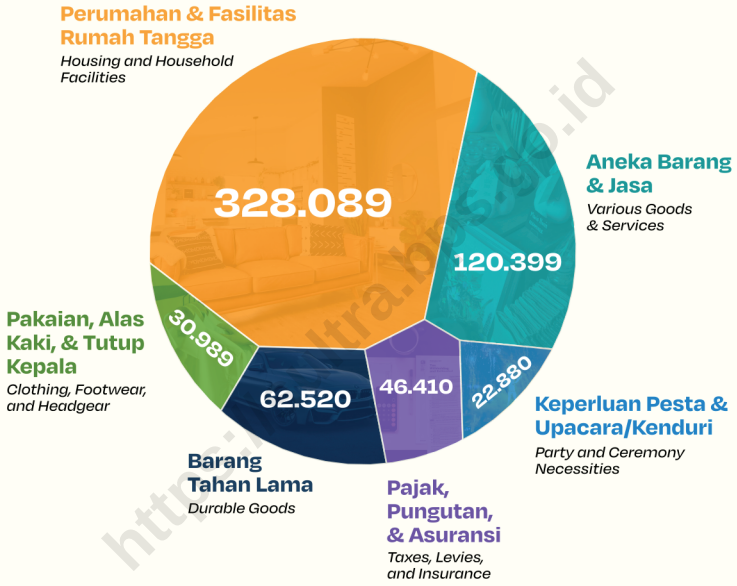

Sumber/*Source:* Badan Pusat Statistik, Survei Sosial Ekonomi Nasional (Susenas) Maret 2023/*BPS-Statistics Indonesia, National Socioeconomic Survey March 2023*

Gambar 11.2 **Rata-rata Pengeluaran Non Makanan per Kapita Sebulan (rupiah), 2023**
Figures ***Average Monthly Non Food Expenditure per Capita (in rupiah), 2023***

Tabel 11.1 **Rata-rata Pengeluaran per Kapita Sebulan Menurut Kelompok Komoditas dan Daerah Tempat Tinggal (rupiah), 2022 dan 2023**
Table* *Monthly Average Expenditure per Capita by Commodity Group and Urban Rural Classification (rupiah), 2022 and 2023

Kelompok Komoditas *Commodity Group*	2022		
	Kota *Urban*	Desa *Rural*	Kota+Desa *Urban+Rural*
(1)	(2)	(3)	(4)
Makanan/Food			
Padi-padian/*Cereals*	70.670	79.286	76.161
Umbi-umbian/*Tubers*	6.086	6.584	6.403
Ikan/udang/cumi/kerang/*Fish/shrimp/common squid/shells*	84.569	65.488	72.408
Daging/*Meat*	17.052	10.468	12.855
Telur dan susu/*Eggs and milk*	39.574	22.795	28.880
Sayur-sayuran/*Vegetables*	44.346	34.925	38.342
Kacang-kacangan/*Legumes*	8.843	6.157	7.131
Buah-buahan/*Fruits*	37.956	26.887	30.901
Minyak dan kelapa/*Oil and coconut*	17.543	15.529	16.260
Bahan minuman/*Beverage stuffs*	14.587	15.946	15.453
Bumbu-bumbuan/*Spices*	16.374	11.815	13.469
Konsumsi lainnya/*Miscellaneous food items*	13.111	9.772	10.983
Makanan dan minuman jadi/*Prepared food and beverages*	176.709	119.176	140.040
Rokok/*Cigarettes*	58.283	70.016	65.761
Jumlah makanan/*Total food*	**605.702**	**494.847**	**535.048**
Bukan makanan/*Non-food*			
Perumahan dan fasilitas rumah tangga/*Housing and household facilities*	425.954	234.842	304.149
Aneka barang dan jasa/*Goods and services*	151.920	82.166	107.463
Pakaian, alas kaki, dan tutup kepala/*Clothing, footwear, and headgear*	42.677	26.606	32.434
Barang tahan lama/*Durable goods*	101.649	56.649	72.969
Pajak, pungutan, dan asuransi/*Taxes and insurance*	60.298	36.708	45.263
Keperluan pesta dan upacara/kenduri/*Parties and ceremonies*	17.481	12.443	14.270
Jumlah bukan makanan/*Total non-food*	**799.980**	**449.414**	**576.547**
Jumlah/*Total*	**1.405.682**	**944.261**	**1.111.595**

https://sultra.bps.go.id

Lanjutan Tabel/*Continued Table* 11.1

Kelompok Komoditas *Commodity Group*	2023		
	Kota *Urban*	Desa *Rural*	Kota+Desa *Urban+Rural*
(1)	(5)	(6)	(7)
Makanan/Food			
Padi-padian/*Cereals*	81.659	87.663	85.359
Umbi-umbian/*Tubers*	6.167	6.813	6.565
Ikan/udang/cumi/kerang/*Fish/shrimp/common squid/shells*	83.033	68.736	74.222
Daging/*Meat*	14.634	10.603	12.150
Telur dan susu/*Eggs and milk*	36.749	23.086	28.329
Sayur-sayuran/*Vegetables*	42.856	37.055	39.281
Kacang-kacangan/*Legumes*	8.773	6.947	7.647
Buah-buahan/*Fruits*	32.085	25.480	28.015
Minyak dan kelapa/*Oil and coconut*	14.058	13.529	13.732
Bahan minuman/*Beverage stuffs*	14.892	16.488	15.876
Bumbu-bumbuan/*Spices*	15.680	13.096	14.087
Konsumsi lainnya/*Miscellaneous food items*	11.942	10.186	10.860
Makanan dan minuman jadi/*Prepared food and beverages*	194.882	128.809	154.163
Rokok/*Cigarettes*	63.236	76.104	71.166
Jumlah makanan/*Total food*	**620.645**	**524.594**	**561.452**
Bukan makanan/*Non-food*			
Perumahan dan fasilitas rumah tangga/*Housing and household facilities*	421.069	270.193	328.089
Aneka barang dan jasa/*Goods and services*	175.806	85.900	120.399
Pakaian, alas kaki, dan tutup kepala/*Clothing, footwear, and headgear*	37.998	26.625	30.989
Barang tahan lama/*Durable goods*	79.017	52.248	62.520
Pajak, pungutan, dan asuransi/*Taxes and insurance*	56.071	40.395	46.410
Keperluan pesta dan upacara/kenduri/*Parties and ceremonies*	30.773	17.965	22.880
Jumlah bukan makanan/*Total non-food*	800.735	493.326	611.288
Jumlah/*Total*	**1.421.379**	**1.017.920**	**1.172.739**

Sumber/*Source*: Badan Pusat Statistik, Survei Sosial Ekonomi Nasional (Susenas) Maret 2022 dan Maret 2023/*BPS-Statistics Indonesia, National Socioeconomic Survey March 2022 and March 2023*

https://sultra.bps.go.id

Tabel 11.2 **Persentase Pengeluaran per Kapita Sebulan Menurut Kelompok Komoditas dan Daerah Tempat Tinggal, 2022 dan 2023**
Table 11.2 ***Percentage of Monthly Expenditure per Capita by Commodity Group and Urban Rural Classification, 2022 and 2023***

Kelompok Komoditas *Commodity Group*	2022		
	Kota *Urban*	Desa *Rural*	Kota+Desa *Urban+Rural*
(1)	(2)	(3)	(4)
Makanan/Food			
Padi-padian/*Cereals*	5,03	8,40	6,85
Umbi-umbian/*Tubers*	0,43	0,70	0,58
Ikan/udang/cumi/kerang/*Fish/shrimp/common squid/shells*	6,02	6,94	6,51
Daging/*Meat*	1,21	1,11	1,16
Telur dan susu/*Eggs and milk*	2,82	2,41	2,60
Sayur-sayuran/*Vegetables*	3,15	3,70	3,45
Kacang-kacangan/*Legumes*	0,63	0,65	0,64
Buah-buahan/*Fruits*	2,70	2,85	2,78
Minyak dan kelapa/*Oil and coconut*	1,25	1,64	1,46
Bahan minuman/*Beverage stuffs*	1,04	1,69	1,39
Bumbu-bumbuan/*Spices*	1,16	1,25	1,21
Konsumsi lainnya/*Miscellaneous food items*	0,93	1,03	0,99
Makanan dan minuman jadi/*Prepared food and beverages*	12,57	12,62	12,60
Rokok/*Cigarettes*	4,15	7,41	5,92
Jumlah makanan/*Total food*	**43,09**	**52,41**	**48,13**
Bukan makanan/*Non-food*			
Perumahan dan fasilitas rumah tangga/*Housing and household facilities*	30,30	24,87	27,36
Aneka barang dan jasa/*Goods and services*	10,81	8,70	9,67
Pakaian, alas kaki, dan tutup kepala/*Clothing, footwear, and headgear*	3,04	2,82	2,92
Barang tahan lama/*Durable goods*	7,23	6,00	6,56
Pajak, pungutan, dan asuransi/*Taxes and insurance*	4,29	3,89	4,07
Keperluan pesta dan upacara/kenduri/*Parties and ceremonies*	1,24	1,32	1,28
Jumlah bukan makanan/*Total non-food*	**56,91**	**47,59**	**51,87**
Jumlah/*Total*	**100,00**	**100,00**	**100,00**

https://sultra.bps.go.id

Lanjutan Tabel/*Continued Table* 11.2

Kelompok Komoditas *Commodity Group*	2023		
	Kota *Urban*	Desa *Rural*	Kota+Desa *Urban+Rural*
(1)	(5)	(6)	(7)
Makanan/Food			
Padi-padian/*Cereals*	5,75	8,61	7,28
Umbi-umbian/*Tubers*	0,43	0,67	0,56
Ikan/udang/cumi/kerang/*Fish/shrimp/common squid/shells*	5,84	6,75	6,33
Daging/*Meat*	1,03	1,04	1,04
Telur dan susu/*Eggs and milk*	2,59	2,27	2,42
Sayur-sayuran/*Vegetables*	3,02	3,64	3,35
Kacang-kacangan/*Legumes*	0,62	0,68	0,65
Buah-buahan/*Fruits*	2,26	2,50	2,39
Minyak dan kelapa/*Oil and coconut*	0,99	1,33	1,17
Bahan minuman/*Beverage stuffs*	1,05	1,62	1,35
Bumbu-bumbuan/*Spices*	1,10	1,29	1,20
Konsumsi lainnya/*Miscellaneous food items*	0,84	1,00	0,93
Makanan dan minuman jadi/*Prepared food and beverages*	13,71	12,65	13,15
Rokok/*Cigarettes*	4,45	7,48	6,07
Jumlah makanan/*Total food*	**43,66**	**51,54**	**47,88**
Bukan makanan/*Non-food*			
Perumahan dan fasilitas rumah tangga/*Housing and household facilities*	29,62	26,54	27,98
Aneka barang dan jasa/*Goods and services*	12,37	8,44	10,27
Pakaian, alas kaki, dan tutup kepala/*Clothing, footwear, and headgear*	2,67	2,62	2,64
Barang tahan lama/*Durable goods*	5,56	5,13	5,33
Pajak, pungutan, dan asuransi/*Taxes and insurance*	3,94	3,97	3,96
Keperluan pesta dan upacara/kenduri/*Parties and ceremonies*	2,17	1,76	1,95
Jumlah bukan makanan/*Total non-food*	**56,34**	**48,46**	**52,12**
Jumlah/*Total*	**100,00**	**100,00**	**100,00**

Sumber/*Source*: Badan Pusat Statistik, Survei Sosial Ekonomi Nasional (Susenas) Maret 2022 dan Maret 2023/*BPS-Statistics Indonesia, National Socioeconomic Survey March 2022 and March 2023*

https://sultra.bps.go.id

Tabel 11.3 / ***Table***

Rata-rata Pengeluaran per Kapita Sebulan Makanan dan Bukan Makanan Menurut Kabupaten/Kota (rupiah), 2022 dan 2023

Monthly Average of Food and Non-Food Expenditure per Capita by Regency/Municipality (rupiahs), 2022 and 2023

Kabupaten/Kota *Regency/ Municipality*	Makanan *Food*		Bukan Makanan *Non-Food*		Jumlah *Total*	
	2022	2023	2022	2023	2022	2023
(1)	(2)	(3)	(4)	(5)	(6)	(7)
Buton	350 470,81	430.372,00	300 544,46	362.800,00	651 015,26	793.172,00
Muna	416 333,59	414.230,00	337 057,41	372.190,00	753 391,00	786.420,00
Konawe	555 104,61	612.933,00	549 427,67	651.326,00	1 104 532,27	1.264.259,00
Kolaka	558 685,18	652.161,00	543 121,43	593.354,00	1 101 806,61	1.245.515,00
Konawe Selatan	513 005,00	512.146,00	523 818,39	584.511,00	1 036 823,39	1.096.657,00
Bombana	519 568,77	575.402,00	528 991,35	497.061,00	1 048 560,13	1.072.463,00
Wakatobi	441 375,51	566.384,00	416 262,76	550.146,00	857 638,27	1.116.530,00
Kolaka Utara	676 138,27	646.771,00	704 230,70	705.497,00	1 380 368,97	1.352.268,00
Buton Utara	476 855,04	470.624,00	492 352,00	440.466,00	969 207,04	911.090,00
Konawe Utara	746 834,28	779.330,00	656 830,04	880.542,00	1 403 664,32	1.659.872,00
Kolaka Timur	513 593,96	501.078,00	531 321,34	614.412,00	1 044 915,30	1.115.490,00
Konawe Kepulauan	480 365,95	584.267,00	459 314,42	560.654,00	939 680,37	1.144.920,00
Muna Barat	395 659,76	413.288,00	334 957,27	391.385,00	730 617,03	804.673,00
Buton Tengah	422 048,40	389.019,00	377 399,85	356.736,00	799 448,25	745.755,00
Buton Selatan	365 883,80	417.753,00	274 407,73	331.965,00	640 291,53	749.718,00
Kota Kendari	706 635,29	714.628,00	1 002 648,71	971.893,00	1 709 284,00	1.686.521,00
Kota Baubau	489 417,41	466.635,00	692 961,90	638.602,00	1 182 379,31	1.105.237,00
Sulawesi Tenggara	**535 048,46**	**561.452,00**	**576 546,85**	**611.288,00**	**1 111 595,30**	**1.172.739,00**

Sumber/*Source*: Badan Pusat Statistik, Survei Sosial Ekonomi Nasional (Susenas) Maret 2022 dan Maret 2023/*BPS-Statistics Indonesia, National Socioeconomic Survey March 2022 and March 2023*

https://sultra.bps.go.id

Tabel / *Table* 11.4 **Persentase Pengeluaran per Kapita Sebulan Makanan dan Bukan Makanan Menurut Kabupaten/Kota, 2022 dan 2023**
Percentage of Monthly Food and Non-Food Expenditure per Capita by Regency/Municipality, 2022 and 2023

Kabupaten/Kota *Regency/Municipality*	Makanan *Food*		Bukan Makanan *Non-Food*	
	2022	2023	2022	2023
(1)	(4)	(5)	(6)	(7)
Buton	53,83	54,26	46,17	45,74
Muna	55,26	52,67	44,74	47,33
Konawe	50,26	48,48	49,74	51,52
Kolaka	50,71	52,36	49,29	47,64
Konawe Selatan	49,48	46,70	50,52	53,30
Bombana	49,55	53,65	50,45	46,35
Wakatobi	51,46	50,73	48,54	49,27
Kolaka Utara	48,98	47,83	51,02	52,17
Buton Utara	49,20	51,66	50,80	48,34
Konawe Utara	53,21	46,95	46,79	53,05
Kolaka Timur	49,15	44,92	50,85	55,08
Konawe Kepulauan	51,12	51,03	48,88	48,97
Muna Barat	54,15	51,36	45,85	48,64
Buton Tengah	52,79	52,16	47,21	47,84
Buton Selatan	57,14	55,72	42,86	44,28
Kota Kendari	41,34	42,37	58,66	57,63
Kota Baubau	41,39	42,22	58,61	57,78
Sulawesi Tenggara	**48,13**	**47,88**	**51,87**	**52,12**

Sumber/*Source*: Badan Pusat Statistik, Survei Sosial Ekonomi Nasional (Susenas) Maret 2022 dan Maret 2023/*BPS-Statistics Indonesia, National Socioeconomic Survey March 2022 and March 2023*

https://sultra.bps.go.id

https://sultra.bps.go.id

12

Perdagangan Luar Negeri
Foreign Trade

NERACA PERDAGANGAN
Sulawesi Tenggara 2023
Sulawesi Tenggara's Balance of Trade



Ekspor
Export



US$4,27
miliar/*billion*

Surplus
US$2,42
miliar/*billion*

Surplus Neraca perdagangan Sulawesi Tenggara dipicu oleh **kontribusi ekspor Besi dan Baja** yang mencapai **96%** di tahun 2023

Sulawesi Tenggara's balance trade surplus was triggered by the contribution of Iron and Steel exports which reached 96% in 2023

Impor
Import



US$1,85
miliar/*billion*



https://sultra.bps.go.id

Sumber/*Source*: Dokumen PEB, kantor POS, catatan instansi, survei perdagangan lintas batas laut/
PEB document, Post Office, note agency, cross-border trade survey

https://sultra.bps.go.id

PENJELASAN TEKNIS

1. Sistem pencatatan Statistik Ekspor dan Impor adalah "General Trade" dengan wilayah pencatatan meliputi seluruh wilayah kepabeanan Indonesia.
2. Pengesahan dokumen kepabeanan ekspor dan impor dilakukan oleh Bea dan Cukai berdasarkan Persetujuan Muat/ Bongkar Barang.
3. Data ekspor berasal dari dokumen kepabeanan BC 3.0 atau yang disebut dokumen Pemberitahuan Ekspor Barang (PEB) yang diisi oleh eksportir.
4. Data impor berasal dari dokumen kepabeanan BC 2.0 atau yang disebut dokumen Pemberitahuan Impor Barang (PIB), Pemberitahuan Impor Barang Khusus (PIBK), Pemberitahuan Pabean *Free Trade Zone* (PPFTZ) dan dokumen kepabeanan BC 2.3 yang mencatat impor barang dari Luar Negeri ke Kawasan Berikat.
5. Barang-barang yang dikirim ke luar negeri untuk diolah dicatat sebagai ekspor, sedangkan hasil olahan yang dikembalikan ke Indonesia dicatat sebagai impor.
6. Barang-barang luar negeri yang diolah di dalam negeri dicatat sebagai barang impor meskipun barang olahan tersebut akan kembali ke luar negeri.
7. Barang-barang yang tidak dicakup dalam pencatatan:
   a. Pakaian dan barang-barang

TECHNICAL NOTES

1. *The recording of export and import statistics is based on General Trade System covering all Indonesian customs areas.*
2. *The legalization of customs export and import documents is conducted by the Customs and Excise Office.*
3. *The export data are compiled based on customs export documents BC 3.0 or known as Export Declarations (PEB), filled by exporters.*
4. *The import data are compiled based on customs import documents BC 2.0 or known as Import Declarations Form (PIB), Import Declarations Form for Special Commodity (PIBK), Customs Declaration Form for Free Trade Zone (PPFTZ), and customs import documents BC 2.3 which records import goods from foreign country to Bounded Zones Area.*
5. *Goods send abroad for processing purposes are recorded as export while its product sent to Indonesia are recorded as import.*
6. *Foreign goods processed in Indonesia are still recorded as imports although the products will be sent to abroad.*
7. *The following goods are not included in the statistics:*
   a. Clothings and passengers'

https://fiskultra.bps.go.id

perhiasan penumpang.
b. Barang-barang bawaan penumpang dari/ke luar negeri untuk dipakai sendiri, kecuali lemari es, pesawat televisi, dan sebagainya.
c. Barang-barang untuk keperluan perwakilan kedutaan suatu negara.
d. Barang-barang ekspedisi dan ekshibisi atau pameran.
e. Barang-barang untuk militer yang diimpor langsung oleh angkatan bersenjata
f. Pembungkus/peti kemas untuk diisi kembali.
g. Uang dan surat-surat berharga.
h. Barang-barang contoh.

8. Sistem pengolahan dokumen impor/ekspor Indonesia adalah sistem *"Carry Over"* yaitu dokumen ditunggu selama satu bulan, setelah bulan berjalan, sedangkan dokumen-dokumen yang terlambat akan diolah pada bulan berikutnya. Dengan demikian dokumen bulan-bulan sebelumnya yang terlambat diterima dan masuk pada bulan berjalan, diperlakukan sebagai dokumen bulan pengolahan.
9. Pelabuhan Muat adalah pelabuhan darimana barang diangkut ke luar negeri atau diekspor.
10. Ekspor Langsung adalah ekspor barang dari Provinsi Sulawesi Tenggara yang dikirim langsung dari pelabuhan muat yang ada.

jewelry.
b. Luggage of passengers for own use, except refrigerators, television sets, etc.
c. Goods imported/exported for the use of foreign representive countries/embassies.
d. Goods for expeditions, and shows or exhibitions.
e. Military goods directly imported by the Armed Forces.
f. Packings/containers to be refilled.
g. Bank notes and securities.
h. Sample goods.

8. The carry-over system is used in processing Indonesian export and import documents. Documents are processed one month after the current month, while those received later will be processed for the succeeding month. This means previous documents received in the current month will be treated as processed documents.
9. Port of loading is port where the goods are transported out of the country or exported.
10. Direct Export is export goods sent abroad directly throughout Sulawesi Tenggara Port.

https://sultra.bps.go.id

11. Ekspor Tidak Langsung adalah ekspor barang dari Provinsi Sulawesi Tenggara yang dikirim melalui pelabuhan muat di Luar Provinsi Sulawesi Tenggara.
12. Perdagangan Antar Pulau
    Dalam kegiatan perdagangan antar pulau, barang-barang yang diperdagangkan terdiri dari dua kelompok. Kelompok pertama adalah komoditas hasil bumi yang meliputi: hasil pertanian, perkebunan, peternakan dan hasil hutan. Sedangkan kelompok kedua adalah komoditas hasil laut, yang meliputi ikan dan hasil-hasil laut lainnya.

11. Indirect Export is export goods sent abroad from Sulawesi Tenggara throughout Other Province.

12. Inter Island Trade
In the inter is land trade, the traded goods consist of two groups. The first group is a crops commodity which includes agriculture, estate crop, animal husbandry and forest products. Whereas the second group is the sea product commodities, including fish and other sea products.

https://sultra.bps.go.id

ULASAN

Pada tahun 2023 volume ekspor Provinsi Sulawesi Tenggara mengalami kenaikan dibanding tahun 2022. Kenaikan nilai ekspor pada tahun 2023 dibanding tahun sebelumnya sekitar 32 persen.

Perkembangan impor Sulawesi Tenggara periode 2022 hingga 2023 tercatat mengalami kenaikan dari segi nilai. Peningkatan nilai impor pada tahun 2023 yaitu 21,50 persen dibanding tahun sebelumnya.

Pada tahun 2023 Pelabuhan Kendari merupakan pelabuhan muat yang tercatat melakukan ekspor dengan nilai tertinggi, yaitu sebesar US$ 5.319,48 juta atau sebesar 91,21 persen dari total nilai ekspor.

DESCRIPTION

In 2023 the volume of exports of Sulawesi Tenggara Province increase compared to 2022. The increase in exports in 2023 compared to the previous year was around 32 percent.

Progress of Sulawesi Tenggara imports throughout 2022 to 2023 increased in terms value. The increase in the value of imports in 2023 is 21.50 percent compared to the previous year.

In 2023, Kendari Port is the loading port that recorded the highest exports value, which was US$ 5,319.48 million or 91.21 percent of the total exported value.

https://sultra.bps.go.id

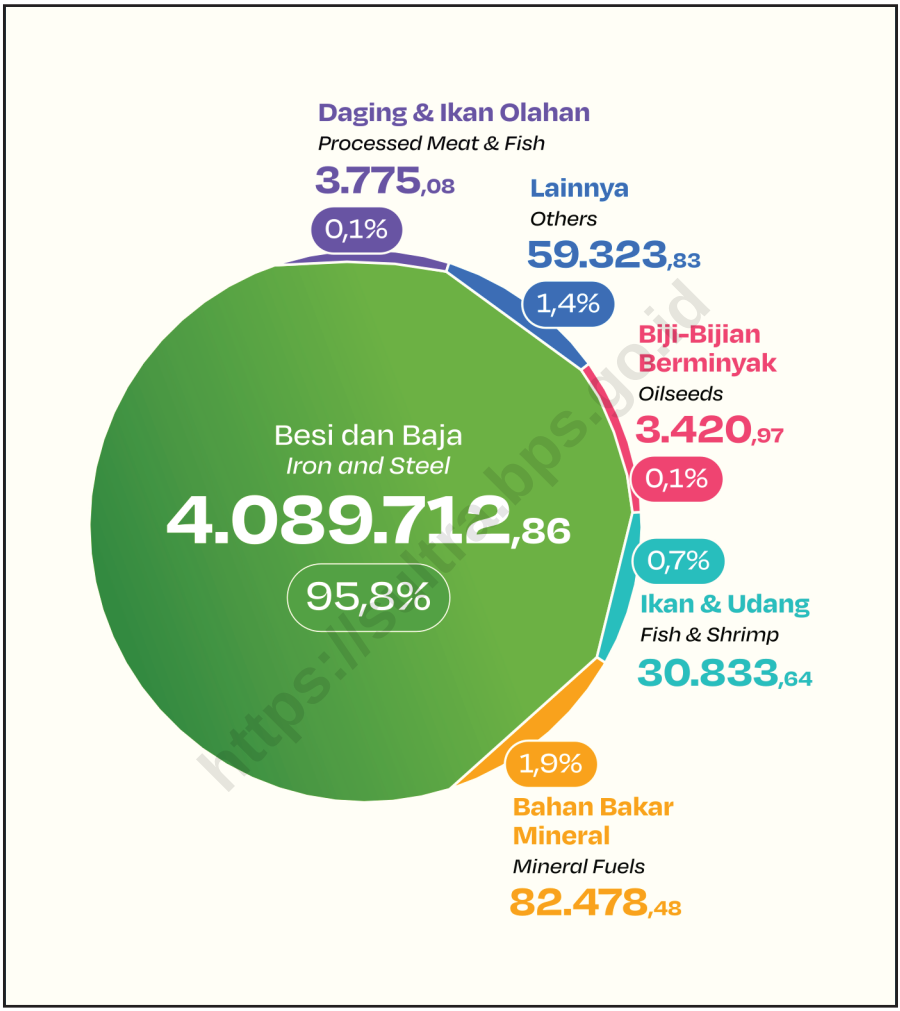

Sumber/*Source* : Dokumen PEB, kantor POS, catatan instansi, survei perdagangan lintas batas laut/
PEB document, Post Office, note agency, cross-border trade survey

Gambar 12.1 **Nilai Ekspor Provinsi Sulawesi Tenggara Menurut Jenis Komoditas (Ribu Rupiah), 2023**
Figures ***Sulawesi Tenggara's Export Value by Type of Commodity (Thousand Rupiah), 2023***

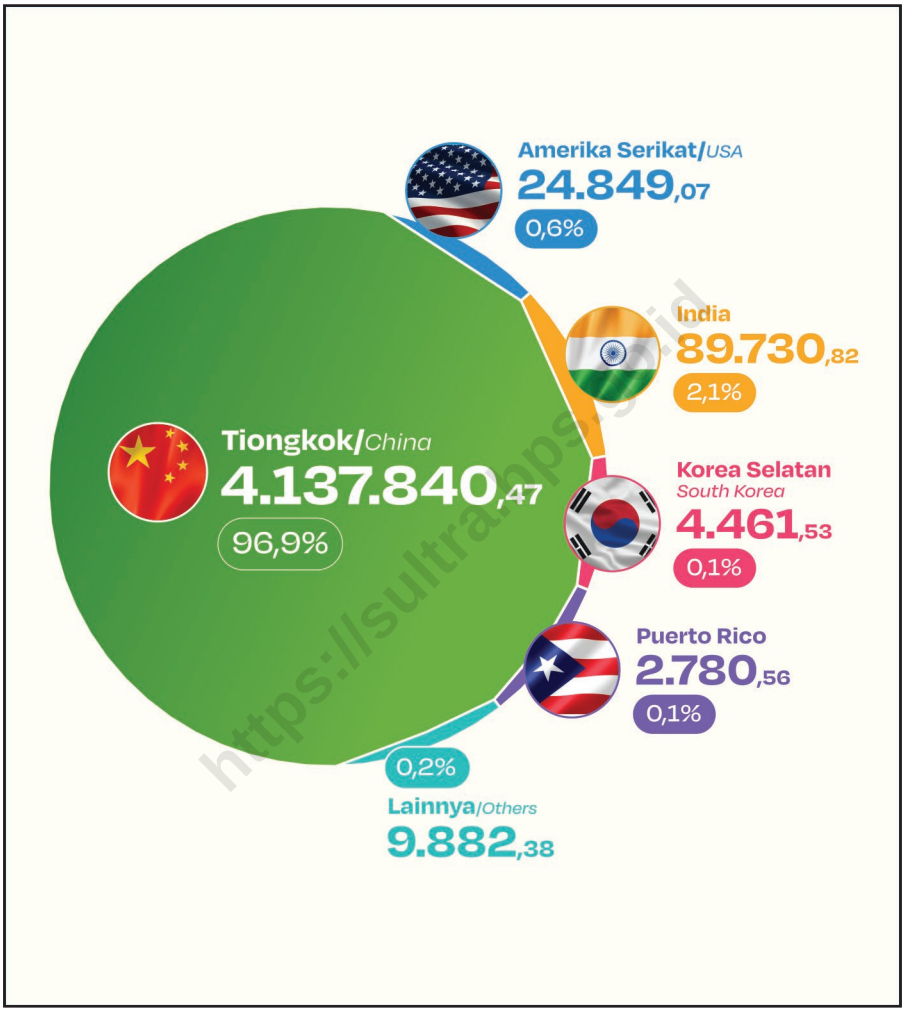

Sumber/*Source* : Dokumen PEB, kantor POS, catatan instansi, survei perdagangan lintas batas laut/
PEB document, Post Office, note agency, cross-border trade survey

Gambar / ***Figures*** **12.2** **Nilai Ekspor Provinsi Sulawesi Tenggara Menurut Negara Tujuan (Ribu Rupiah), 2023**
Sulawesi Tenggara's Export Value by Destination Country (Thousand Rupiah), 2023

12.1 EKSPOR
EXPORT

Tabel 12.1.1 / ***Table***
Volume dan Nilai Ekspor dirinci Menurut Jenis Komoditi di Provinsi Asal, 2022 dan 2023
Volume and Value of Export by Type of Commodity in Province of Origin, 2022 and 2023

Jenis Komoditi *Type of Commodity*	Volume/*Volume* (ton/*tons*)		Nilai FOB/*FOB Value* (Ribu/*Thousand* US$)	
	2022	2023*	2022	2023*
(1)	(2)	(3)	(4)	(5)
Bahan bakar mineral *Mineral fuel*	108.914,04	107.390,50	3.282,52	82.478,48
Besi dan baja *Iron and steel*	2.666.623,55	2.443.496,34	5.790.802,05	4.089.712,86
Ikan dan udang *Fish and shrimp*	3.453,48	6.029,43	33.058,78	30.833,64
Biji-bijian berminyak *Oily grains*	793,21	2.718,34	676,54	3.420,97
Mesin/peralatan listrik *Machine/Eectrical equipment*	92,73	–	323,92	–
Daging dan ikan olahan *Meat and processed fish*	86,83	639,49	2.948,51	3.775,08
Lainnya *Others*	160,05	11.182,42	573,35	59.323,83
Jumlah/*Total*	**2.780.123,89**	**2.571.456,52**	**5.831.665,67**	**4.269.544,85**

Sumber/*Source*: Dokumen PEB, kantor POS, catatan instansi, survei perdagangan lintas batas laut/*PEB document, Post Office, note agency, cross-border trade survey*

https://sultra.bps.go.id

Tabel 12.1.2 / *Table* 12.1.2 Volume dan Nilai Ekspor Menurut Negara Tujuan, 2022 dan 2023

Volume and Value of Export by Destination Country, 2022 and 2023

Negara Tujuan *Destination Country*	Volume/*Volume* (ton/*tons*)		Nilai FOB/*FOB Value* (Ribu/*Thousand* US$)	
	2022	2023*	2022	2023*
(1)	(2)	(3)	(4)	(5)
Tiongkok	2.743.047,34	2.520.367,25	5.655.893,92	4.137.840,47
India	27.835,79	33.727,69	116.687,48	89.730,82
Amerika Serikat	2.229,04	4.726,72	25.288,09	24.849,07
Korea Selatan	5.183,23	2.274,74	22.415,07	4.461,53
Jepang	565,33	478,89	4.314,53	2.125,92
Puorto Rico	172,92	456,67	1.996,56	2.780,56
Australia	240,07	427,29	1.970,59	1.588,15
Singapura	153,54	498,65	489,41	1.931,46
Lainnya/*Others*	696,64	8.498,63	2.610,02	4.236,85
Jumlah/*Total*	**2.780.123,89**	**2.571.456,52**	**5.831.665,67**	**4.269.544,85**

Sumber/*Source*: Dokumen PEB, kantor POS, catatan instansi, survei perdagangan lintas batas laut/*PEB document, Post Office, note agency, cross-border trade survey*

https://sultra.bps.go.id

Tabel 12.1.3 / *Table* 12.1.3 Volume dan Nilai Ekspor Menurut Pelabuhan Muat, 2022 dan 2023
Volume and Value of Export by Loading Port, 2022 and 2023

Pelabuhan Muat *Loading Port*	Volume/*Volume* (ton/ *tons*)		Nilai FOB/*FOB Value* (Ribu/*Thousand* US$)	
	2022	2023*	2022	2023*
(1)	(2)	(3)	(4)	(5)
Bau-Bau	108.594,04	104.974,50	3.257,82	82.228,00
Kendari	2.550.017,82	2.323.925,54	5.319.477,51	3.862.962,55
Pomalaa	22.651,65	4.509,78	85.808,18	12.724,43
Tanjung Perak	92.802,82	129.853,88	383.494,73	279.507,43
Lainnya/*Others*	6.057,57	8.192,82	39.627,42	32.122,44
Jumlah/*Total*	**2.780.123,89**	**2.571.456,52**	**5.831.665,67**	**4.269.544,85**

Sumber/*Source*: Dokumen PEB, kantor POS, catatan instansi, survei perdagangan lintas batas laut/*PEB document, Post Office, note agency, cross-border trade survey*

https://sultra.bps.go.id

Tabel 12.1.4 / *Table* 12.1.4 Volume Dan Nilai Ekspor dirinci Menurut Jenis Komoditi di Provinsi Muat, 2022 dan 2023
Volume and Value of Export by Commodity at Loading Province, 2022 and 2023

Jenis Komoditi *Commodity*	Volume/*Volume* (ton/*tons*)		Nilai FOB/*FOB Value* (Ribu/*Thousand* US$)	
	2022	2023*	2022	2023*
(1)	(2)	(3)	(4)	(5)
Bahan bakar mineral *Mineral fuels, mineral oils and products of their distillatio*	108.594,04	104,97	3.257,82	82.228,00
Besi dan baja *Iron and steel*	2.572.194,19	2.316,87	5.401.359,67	3.812.391,55
Daging dan ikan olahan *Meat and processed fish*	29,03	0,62	729,14	3.345,64
Ikan dan udang *Fish and shrimp*	437,16	0,65	3.189,02	2.964,48
Mesin/Peralatan listrik *Machine/Electrical Equipment*	92,73	–	323,92	–
Gula dan Kembang Gula *Sugar and Confectionery*	–	7	–	1.120,38
Lainnya *Others*	0,01	3,8	115	57.802,98
Jumlah/*Total*	**2.681.347,16**	**2.433,91**	**5.408.974,58**	**3.959.853,03**

Sumber/*Source*: Dokumen PEB, kantor POS, catatan instansi, survei perdagangan lintas batas laut/*PEB document, Post Office, note agency, cross-border trade survey*

https://sultra.bps.go.id

12.2 IMPOR
IMPORT

Tabel 12.2.1 Volume dan Nilai Impor Sulawesi Tenggara Menurut Negara Asal, 2022 dan 2023
Table *Volume and Value of Import by Country of Origin, 2022 and 2023*

Negara Asal *Country of Origin*	Volume/*Volume* (ton/*tons*)		Nilai FOB/*FOB Value* (Ribu/*Thousand* US$)	
	2022	2023*	2022	2023*
(1)	(2)	(3)	(4)	(5)
Afrika Selatan	391.628,56	129.441,46	523.942,14	144.419,80
Australia	1.288.441,00	784.841,00	430.781,32	152.222,86
India	47.000,33	0,15	48.304,72	3,61
Malaysia	103.176,10	243.709,50	91.523,52	193.620,53
Singapura	280.804,68	620.910,49	278.129,10	495.428,57
Taiwan	1,87	1,83	11,01	10,91
Tiongkok	1.908.921,25	2.596.175,19	916.323,59	825.124,04
Lainnya/*Others*	2.147.311,57	2.948.323,66	1.174.637,63	861.954,07
Jumlah/*Total*	**4.258.364,11**	**4.727.228,10**	**2.547.329,43**	**1.847.660,34**

Sumber/*Source*: Dokumen PEB, kantor POS, catatan instansi, survei perdagangan lintas batas laut/*PEB document, Post Office, note agency, cross-border trade survey*

https://sultra.bps.go.id

Tabel 12.2.2 / *Table* 12.2.2 Volume dan Nilai Impor Sulawesi Tenggara Menurut Pelabuhan Bongkar, 2022 dan 2023
Volume and Value of Import by Unloading Port, 2022 and 2023

Pelabuhan Bongkar *Unloading Port*	Volume/*Volume* (ton/*tons*)		Nilai Impor/*Import Value* (Ribu/*Thousand* US$)	
	2022	2023*	2022	2023*
(1)	(2)	(3)	(4)	(5)
Bau-Bau	370.906,17	848.010,23	355.325,59	673.750,39
Kendari	3.885.302,28	3.865.187,68	2.184.145,15	1.134.804,99
Kendari/Haluoleo (U)	–	–	–	–
Kolaka	–	4.553,62	–	11.007,39
Pomalaa	2.155,65	9.476,58	7.858,69	28.097,57
Jumlah/Total	**4.258.364,11**	**4.727.228,10**	**2.547.329,43**	**1.847.660,34**

Sumber/*Source*: Dokumen PEB, kantor POS, catatan instansi, survei perdagangan lintas batas laut/*PEB document, Post Office, note agency, cross-border trade survey*

https://sultra.bps.go.id

13

Sistem Neraca Nasional

Geographic and Climate

Pertumbuhan Ekonomi SULAWESI TENGGARA 2023xx

Momentum for Sulawesi Tenggara's Economic Recovery



Pertumbuhan ekonomi
Economic growth

5,35

melambat **0,18 persen poin** dibandingkan tahun 2022

Decreased by 0,18 percent poin compared to 2022

https://sultra.bps.go.id

Menurut Komponen Pengeluaran
by Expenditure

Hampir seluruh komponen mengalami **pertumbuhan positif**

Almost all components experienced positive growth

Komponen yang **menyumbang PDRB tertinggi** adalah **konsumsi rumah tangga**

The component contributing the highest to the Gross Regional Domestic Product is household consumption.

Laju pertumbuhan tertinggi:
Highest growth rate:

Pengeluaran konsumsi LNPRT
NPISH Consumption

7,64%

46,18%

PDRB Sulawesi Tenggara pada tahun 2023xx disumbang oleh Konsumsi Rumah Tangga

Sulawesi Tenggara's GRDP in 2023 contributed by Household Consumption



Komponen konsumsi rumah tangga tumbuh 5,22 persen pada 2023

The household consumption component grows by 5,22 percent in 2023

Sumber/*Source*: Badan Pusat Statistik, berbagai sensus, survei dan sumber lain/
BPS-Statistics Indonesia, various census, survey, and other sources

https://sultra.bps.go.id

PENJELASAN TEKNIS

1. Penghitungan statistik neraca nasional mengikuti buku petunjuk yang diterbitkan oleh Perserikatan Bangsa Bangsa (PBB) dikenal sebagai Sistem Neraca Nasional (SNN). SNN adalah rekomendasi internasional tentang bagaimana menyusun ukuran aktivitas ekonomi yang sesuai dengan standar neraca baku yang didasarkan pada prinsip-prinsip ekonomi. Rekomendasi yang dimaksud dinyatakan dalam sekumpulan konsep, definisi, klasifikasi, dan aturan neraca yang disepakati secara internasional dalam mengukur indikator tertentu seperti Produk Domestik Bruto (PDB). Salah satu bentuk adaptasi pencatatan statistik nasional adalah melakukan perubahan tahun dasar PDB Indonesia dari tahun 2000 ke 2010. Perubahan tahun dasar PDB dilakukan seiring dengan mengadopsi rekomendasi PBB yang tertuang dalam Sistem Neraca Nasional 2008 (SNA 2008).
2. Produk Domestik Bruto pada tingkat nasional serta Produk Domestik Regional Bruto (PDRB) pada tingkat regional (provinsi) menggambarkan kemampuan suatu wilayah untuk menciptakan nilai tambah pada suatu waktu tertentu. Untuk menyusun PDB maupun PDRB digunakan 2

TECHNICAL NOTES

1. *The method used to estimate national accounts statistics is based on the standard guidelines formed by United Nation known as System of National Accounts (SNA). SNA is the internationally agreed standard set of recommendations on how to compile measures of economic activity in accordance with strict accounting conventions based on economic principles. The recommendations are expressed in term of a set of concepts, definitions, classifications and accounting rules that comprise the internationally agreed standard for measuring indicators such as Gross Domestic Product (GDP). One of the improvement in the national statistical system is to rebase GDP form base year 2000 to 2010 in order to capture current economic condition. It is in line with the United Nations (UN) recommendation on 2008 SNA.*
2. *The basic measure of the value-added arising from economic activity is known as Gross Domestic Product at the national level and Gross Regional Domestic Product (GRDP) at the regional level (provinces/regencies/ municipalities). To compile these statistics, two approaches have been used, i.e. "production*

http://sirusa.bps.go.id

pendekatan, yaitu lapangan usaha dan pengeluaran. Keduanya menyajikan komposisi data nilai tambah dirinci menurut sumber kegiatan ekonomi (lapangan usaha) dan menurut komponen penggunaannya. PDB maupun PDRB dari sisi lapangan usaha merupakan penjumlahan seluruh komponen nilai tambah bruto yang mampu diciptakan oleh sektor-sektor ekonomi atas berbagai aktivitas produksinya. Sedangkan dari sisi pengeluaran menjelaskan tentang penggunaan dari nilai tambah tersebut.

approach" and "expenditure approach". The first approach is to measure value added produced by various kinds of economic activities, while the second approach is to measure final uses of the country's output. In other words, GDP/GRDP is the sum of total value added produced by all economic industries (activities) and the way of using it.

3. PDB menurut lapangan usaha mengalami perubahan klasifikasi dari 9 lapangan usaha menjadi 17 lapangan usaha. PDB menurut lapangan usaha dirinci menurut total nilai tambah dari seluruh sektor ekonomi yang mencakup lapangan usaha Pertanian, Kehutanan, dan Perikanan; Pertambangan dan Penggalian; Industri Pengolahan; Pengadaan Listrik dan Gas; Pengadaan Air, Pengelolaan Sampah, Limbah dan Daur Ulang; Konstruksi; Perdagangan Besar dan Eceran, Reparasi Mobil dan Sepeda Motor; Transportasi dan Pergudangan; Penyediaan Akomodasi dan Makan Minum; Informasi dan Komunikasi; Jasa Keuangan dan Asuransi; Real Estat; Jasa Perusahaan; Administrasi Pemerintahan, Pertahanan

3. *GDP by industry classification changes from 9 sectors to 17 industries. GDP by industry is classified by types of economic activities such as Agriculture, Forestry and Fishing; Mining and Quarrying; Manufacturing; Electricity and Gas; Water supply, Sewerage, Waste Management and Remediation Activities; Construction; Wholesale and Retail Trade; Repair of Motor Vehicles and Motorcycles; Transportation and Storage; Accommodation and Food Service Activities; Information and Communication; Financial and Insurance Activities; Real Estate Activities; Business Activities; Public Administration; Defence and Compulsory Social Security; Education; Human Health and Social Work Activities; and Other Services Activities.*

https://sultra.bps.go.id

dan Jaminan Sosial Wajib; Jasa Pendidikan; Jasa Kesehatan dan Kegiatan Sosial; dan Jasa lainnya.

4. PDB menurut pengeluaran mengalami perubahan klasifikasi dimana pengeluaran konsumsi Lembaga Non-Profit yang Melayani Rumah Tangga (LNPRT) yang sebelumnya termasuk bagian dari pengeluaran konsumsi rumah tangga menjadi komponen terpisah. Sehinga klasifikasi PDB menurut pengeluaran dirinci menjadi 7 komponen yaitu komponen pengeluaran konsumsi rumah tangga, pengeluaran konsumsi LNPRT, pengeluaran konsumsi pemerintah, pembentukan modal tetap bruto, perubahan inventori, ekspor barang dan jasa, dan impor barang dan jasa.

4. *GDP by expenditure classification changes where consumption expenditure Non-profit Institutions Serving Households (NPISH) previously included as part of household consumption expenditure is taken out into separate component. So that, GDP by type of expenditures is classified into: household consumption expenditure, NPISH consumption expenditure, government consumption expenditure, gross fixed capital formation, changes in inventories, exports of goods and services, and imports of goods and services.*

5. Pengeluaran konsumsi rumah tangga mencakup berbagai pengeluaran konsumsi akhir rumah tangga atas barang dan jasa untuk memenuhi kebutuhan individu ataupun kelompok secara langsung. Pengeluaran rumah tangga di sini mencakup makanan dan minuman selain restoran; pakaian, alas kaki dan jasa perawatannya; perumahan dan perlengkapan rumah tangga; kesehatan dan pendidikan; transportasi dan komunikasi; restoran dan hotel serta lainnya.

5. *Household consumption expenditures consist of expenditures incurred by households, which are used for both individual or collective needs. Household consumptions are classified into food and beverages other than restaurants; clothing, footwear, and related maintenance services; housing and household equipment; health and education; transport and communication; restaurants and hotels; and others.*

6. Pengeluaran Konsumsi Pemerintah terdiri dari Pengeluaran Konsumsi Individu

6. *Government consumption expenditure consists of Individual Consumption Expenditure*

http://sutra.bps.go.id

dan Pengeluaran Konsumsi Kolektif. Barang dan jasa individu merupakan barang dan jasa privat, dimana ciri-ciri barang privat adalah a) *Scarcity*, yaitu ada kelangkaan/keterbatasan dalam jumlah; b) *Excludable consumption*, yaitu konsumsi suatu barang dapat dibatasi hanya pada mereka yang memenuhi persyaratan tertentu (biasanya harga); c) *Rivalrous competition*, yaitu konsumsi oleh satu konsumen akan mengurangi atau menghilangkan kesempatan pihak lain untuk melakukan hal serupa. Contoh barang dan jasa yang dihasilkan pemerintah dan tergolong sebagai barang dan jasa individu adalah jasa pelayanan kesehatan pemerintah di rumah sakit/puskesmas dan jasa pendidikan di sekolah/universitas negeri. Sedangkan barang dan jasa kolektif ekuivalen dengan barang publik yang memiliki ciri; a) *Non rivalry*, yaitu penggunaan satu konsumen terhadap suatu barang tidak mengurangi kesempatan konsumen lain untuk juga mengkonsumsi barang tersebut; b) *Non excludable*, yaitu apabila suatu barang publik tersedia, maka tidak ada yang dapat menghalangi siapapun untuk memperoleh manfaat dari barang tersebut atau dengan kata lain setiap orang memiliki akses ke barang tersebut. Contoh barang dan jasa yang dihasilkan

and Collective Consumption Expenditure. Individual goods and services are private goods and services, which the characteristics of private goods is a) Scarcity, that there is a scarcity/limited in number; b) Excludable consumption, the consumption of goods can be limited only to those who meet certain requirements (usually the price); c) Rivalrous competition, i.e. consumption by the consumer will reduce or eliminate the chance of another party to do so. Examples of goods and services produced by government and classified as goods and services of individuals is the government health services in hospitals/health centers and education services in schools/ universities. Collective goods and services equivalent to public goods characterized by a) Non-rivalry, namely the use of a consumer for an item does not reduce the chance of another consumer to also consume goods; b) Non-excludable, i.e. when a public good available, then nothing can hinder anyone to benefit from the goods or in other words everyone has access to the goods. Examples of goods and services produced by government and classified as collective goods and services is carried military defense services and the police's security.

pemerintah dan tergolong sebagai barang dan jasa kolektif adalah jasa pertahanan yang dilakukan TNI dan keamanan yang dilakukan kepolisian.

7. Pembentukan Modal Tetap Bruto (PMTB) mencakup pengadaan, pembuatan, dan pembelian barang modal. Barang modal dimaksud adalah barang-barang yang digunakan untuk proses produksi, tahan lama atau yang mempunyai umur pemakaian lebih dari satu tahun seperti bangunan, mesin-mesin dan alat angkutan. Termasuk pula di sini perbaikan besar (berat) yang sifatnya memperpanjang umur atau mengubah bentuk atau kapasitas barang modal tersebut. Pengeluaran barang modal untuk keperluan militer juga dicakup sebagai PMTB. Klasifikasi komponen PMTB dibagi menjadi 6 sub komponen yaitu Konstruksi; Mesin dan Peralatan; Kendaraan; Peralatan Lainnya; *Cultivated Biological Resources* (CBR) dan Produk Kekayaan Intelektual.

8. Ekspor barang dan jasa merupakan transaksi perdagangan barang dan jasa dari penduduk (residen) ke bukan penduduk (nonresiden). Impor barang dan jasa adalah transaksi perdagangan dari bukan penduduk ke penduduk. Ekspor atau impor barang terjadi pada saat terjadi perubahan hak kepemilikan barang antara penduduk dengan bukan

7. *Gross Fixed Capital Formation (GFCF) includes procurement, manufacture, and the purchase of capital goods. Capital goods are goods which are used for the production process, durable or have a service life of more than one year such as buildings, machinery, and transportation equipment. Including here: huge improvement that are to extend the life or changing the shape or the capacity of the capital goods. Capital expenditures for military purposes are also covered as GFCF. GFCF component are classified into six sub-components: Construction; Machinery and Equipment; vehicle; Other equipment; Cultivated Biological Resources (CBR) and Intellectual Property Product.*

8. *Exports of goods and services consist of transactions of goods and services from residents to non-residents. Imports of goods and services consist of transaction of goods and services from non-residents to residents. Exports and imports of goods occur when there are changes in ownership of goods between residents and non-residents (with or without physical*

http://ksutra.bps.go.id

penduduk (dengan atau tanpa perpindahan fisik barang tersebut). Pada PDB dengan tahun dasar 2010, ekspor dan impor barang dirinci menjadi nonmigas dan migas.

9. Produk Domestik Bruto maupun agregat turunannya disajikan dalam 2 (dua) versi penilaian, yaitu atas dasar "harga berlaku" dan atas dasar "harga konstan". Disebut sebagai harga berlaku karena seluruh agregat dinilai dengan menggunakan harga pada tahun berjalan, sedangkan harga konstan penilaiannya didasarkan kepada harga satu tahun dasar tertentu, dalam publikasi ini digunakan harga tahun 2010.
10. Laju pertumbuhan Produk Domestik Bruto diperoleh dari perhitungan PDB atas dasar harga konstan. Diperoleh dengan cara mengurangi nilai PDB pada tahun ke-n terhadap nilai pada tahun ke *n-1* (tahun sebelumnya), dibagi dengan nilai pada tahun ke *n-1*, dikalikan dengan 100 persen. Laju pertumbuhan menunjukkan perkembangan agregat pendapatan dari satu waktu tertentu terhadap waktu sebelumnya.

movements of goods across frontiers). On the GDP at 2010 basic year, exports and imports of goods specified into non-oil and gas and oil and gas.

9. GDP and its aggregations are presented in two forms: at current market prices and at constant base year market prices. In presenting current market prices, all aggregates are valued at current market prices, while base year constant market prices are shown by valuing all aggregates at fixed base year prices. Year of 2010 is used as the base year in this publication.

10. Growth rate of Gross Domestic Product is derived from GDP at constant market prices. It is obtained by subtracting the value of GDP year n with the value of GDP year n-1, divided by the value of GDP year n-1 then multiplied by 100 percent. The growth rate of GDP explains the income growth during the given period.

https://sultra.bps.go.id

ULASAN

Struktur perekonomian sebagian besar masyarakat masih didominasi sektor primer yang sangat bergantung pada alam. Kayanya potensi alam yang diberdayakan oleh masyarakat terlihat dari tingginya persentase PDRB pada sektor Pertanian, Kehutanan, dan Perikanan. Sumbangan terbesar kedua dihasilkan dari sektor Pertambangan dan Penggalian, kemudian sektor Perdagangan Besar dan Eceran, dan disusul sektor Konstruksi; Reparasi Mobil dan Motor, dan sektor Industri Pengolahan. Sementara peranan sektor lainnya masih di bawah 5 persen.

Pertumbuhan ekonomi Sulawesi Tenggara dari tahun ke tahun menunjukkan fluktuasi yang cukup konsisten. Terjadi peningkatan pertumbuhan 6,42 persen tahun 2018 menjadi 6,50 persen tahun 2019. Namun selanjutnya mengalami kontraksi -0,65 persen pada tahun 2020. Hal ini dikarenakan adanya pandemi Covid-19. Kemudian pada tahun 2022 pertumbuhan kembali meningkat 5,53 persen dan 5,35 persen di tahun 2023. Pertumbuhan ekonomi tertinggi pada tahun 2023 dicapai oleh kategori Industri Pengolahan sebesar 12,81 persen. Pertumbuhan terendah tercatat kategori Konstruksi sebesar 0,05 persen.

Struktur PDRB Sulawesi Tenggara menurut pengeluaran tahun 2023 tidak menunjukkan perubahan berarti. Produk yang dikonsumsi di wilayah domestik sebagian besar masih untuk memenuhi kebutuhan konsumsi akhir rumah tangga (46,18 persen) dari PDRB atas dasar harga berlaku. Pengeluaran untuk kapital (PMTB) juga mempunyai peran relatif besar dengan kontribusi sekitar 36,05 persen.

DESCRIPTION

The economic structure of Sulawesi Tenggara Province is still dominated in the primary sector which is highly dependent on nature resources. The amount of natural resources potential can be seen from the high percentage of GDRP in the Agriculture sector, Forestry and Fisheries. The second largest contribution resulting from the Mining and Quarrying sector, then the Wholesale and Retail sector, and followed by Construction sector; Car and Motorcycle Repair, and Manufacturing sector. While the role of other sectors is still below 5 percent.

Sulawesi Tenggara economic growth from year to year shows quite consistent fluctuations. There was an increase in growth of 6.42 percent in 2018 to 6.50 percent in 2019. But then it experienced a contraction of -0.65 percent in 2020. This was due to the Covid-19 pandemic. Then in 2022 growth will again increase to 5.53 percent and 5.35 percent in 2023. The highest economic growth in 2023 was achieved by the Manufacturing Industry category of 16.74 percent. The lowest growth was recorded in the Construction by 0.05 percent.

Sulawesi Tenggara's GRDP structure according to expenditure 2023 shows no significant change. The product is consumed in the domestic territory still largely to cover the needs of the final household consumption (46.18 percent) of GDRP at current market prices. Spending on capital (GFCF) also has a relatively large role, contributing about 36.05 percent. The proportion of government final consumption is in the range of 12.26 percent.

sultra.bps.go.id

Proporsi konsumsi akhir pemerintah sekitar 12,26 persen. Hal ini menunjukkan bahwa peran pemerintah dalam menyerap produk domestik relatif tidak terlalu besar.

This shows that the government's role in absorbed domestic product is not too large relatively.

https://sultra.bps.go.id

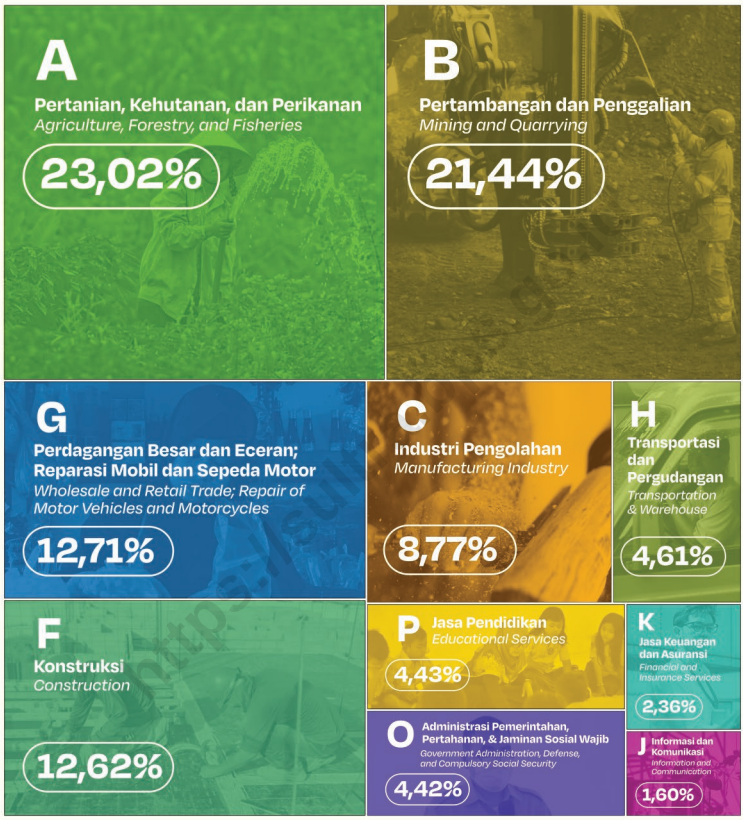

Sumber/*Source*: Badan Pusat Statistik, berbagai sensus, survei dan sumber lain/*BPS-Statistics Indonesia, various census, survey, and other sources*

Gambar 13.1 **10 Lapangan Usaha dengan Kontribusi Produk Domestik Regional Bruto Atas Dasar Harga Berlaku Tertinggi di Provinsi Sulawesi Tenggara, 2023****

Figures ***Top 10 Main Industry with the Highest Contribution to Gross Regional Domestic Product at Current Prices in Sulawesi Tenggara Province, 2023****

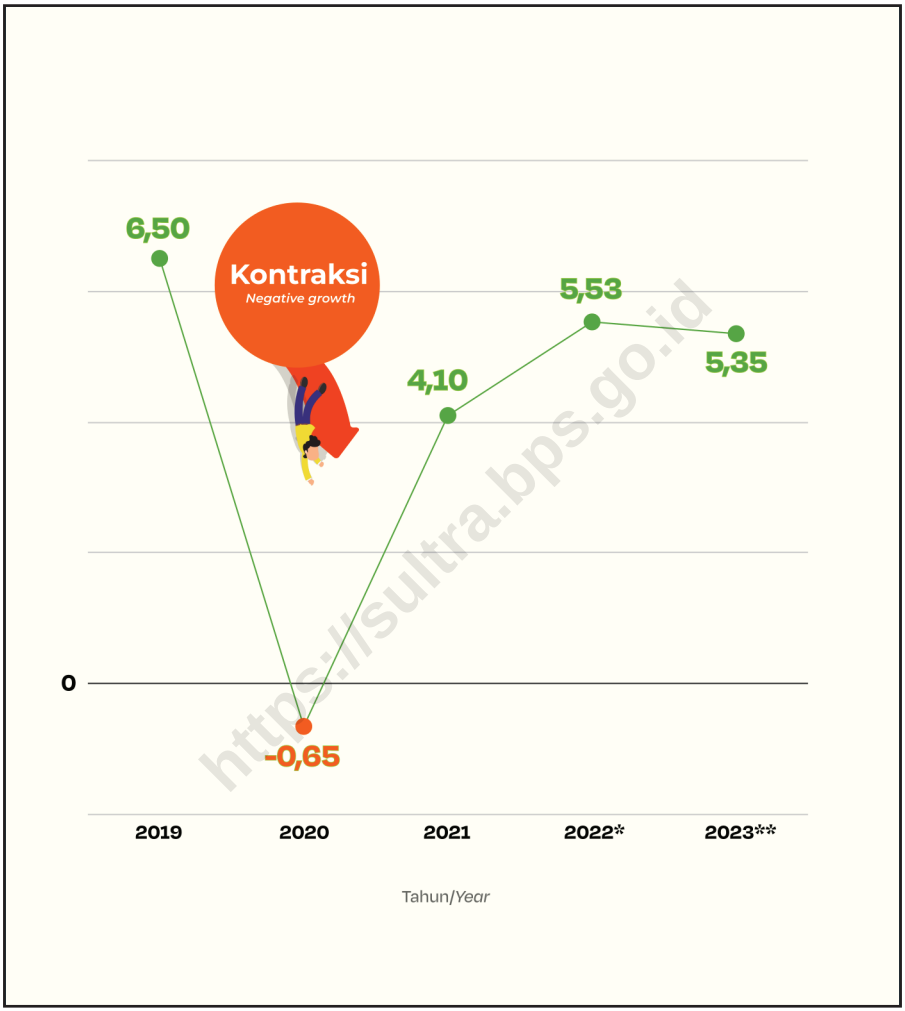

https://sultra.bps.go.id

Sumber/*Source*: Badan Pusat Statistik, berbagai sensus, survei dan sumber lain/*BPS-Statistics Indonesia, various census, survey, and other sources*

Gambar 13.2 Laju Pertumbuhan Produk Domestik Regional Bruto Provinsi Sulawesi Tenggara Atas Dasar Harga Konstan 2010 (persen), 2019-2023
Figures The Growth Rate of Gross Regional Domestic Product of Sulawesi Tenggara Province at Constant 2010 Prices (percent), 2019-2023

13.1 PRODUK DOMESTIK REGIONAL BRUTO PROVINSI
PROVINCIAL GROSS REGIONAL DOMESTIC PRODUCT

Tabel / *Table* 13.1.1 **Produk Domestik Regional Bruto Provinsi Sulawesi Tenggara Atas Dasar Harga Berlaku Menurut Lapangan Usaha (Miliar Rupiah), 2019-2023**
Gross Regional Domestic Product of Sulawesi Tenggara Province at Current Market Prices by Industry (billion rupiahs), 2019-2023

Lapangan Usaha/*Industry*	2019	2020	2021	2022*	2023**
(1)	(2)	(3)	(4)	(5)	(6)
A Pertanian, Kehutanan, dan Perikanan/*Agriculture, Forestry, and Fishing*	30.660,90	31.395,38	32.924,91	36.950,48	40.554,47
1 Pertanian, Peternakan, Perburuan, dan Jasa Pertanian/*Agriculture, Livestock, Hunting, and Agriculture Services*	15.398,53	15.609,84	16.293,66	17.602,71	19.432,15
a. Tanaman Pangan/*Food Crops*	2.540,03	2.568,91	2.616,94	2.597,39	2.721,61
b. Tanaman Hortikultura/*Horticultural Crops*	1.241,04	1.256,32	1.306,38	1.379,73	1.486,42
c. Tanaman Perkebunan/*Plantation Crops*	8.140,79	8.184,88	8.618,62	9.674,28	10.861,59
d. Peternakan/*Livestock*	3.263,90	3.376,49	3.525,51	3.708,89	4.104,75
e. Jasa Pertanian dan Perburuan/*Agriculture Services and Hunting*	212,77	223,24	226,20	242,42	257,77
2 Kehutanan dan Penebangan Kayu/*Forestry and Logging*	727,92	697,12	675,20	643,98	677,82
3 Perikanan/*Fishing*	14.534,45	15.088,42	15.956,05	18.703,79	20.444,50
B Pertambangan dan Penggalian/*Mining and Quarrying*	27.189,79	25.748,85	26.988,62	32.172,74	37.765,73
1 Pertambangan Minyak, Gas, dan Panas Bumi/*Crude Petroleum, Natural Gas, and Geothermal*	–	–	–	–	–
2 Pertambangan Batubara dan Lignit/*Coal and Lignite Mining*	–	–	–	–	–

https://sultra.bps.go.id

Lanjutan Tabel/*Continued Table* 13.1.1

Lapangan Usaha/*Industry*		2019	2020	2021	2022*	2023**
(1)		(2)	(3)	(4)	(5)	(6)
3	Pertambangan Bijih Logam/*Iron Ore Mining*	14.537,73	13.881,51	14.354,79	17.830,84	22.388,15
4	Pertambangan dan Penggalian Lainnya/*Other Mining and Quarrying*	12.652,06	11.867,33	12.633,83	14.341,90	15.377,57
C	Industri Pengolahan/*Manufacturing*	8.273,48	9.430,25	10.640,86	13.284,17	15.450,59
1	Industri Batubara dan Pengilangan Migas/*Manufacture of Coal and Refined Petroleum Products*	–	–	–	–	–
2	Industri Makanan dan Minuman/*Manufacture of Food Products and Beverages*	3.961,80	4.064,24	4.493,59	4.822,05	3.258,04
3	Industri Pengolahan Tembakau/*Manufacture of Tobacco Products*	0,92	0,88	0,74	0,80	0,82
4	Industri Tekstil dan Pakaian Jadi/*Manufacture of Textiles and Wearing Apparel*	52,23	52,97	53,98	61,13	60,59
5	Industri Kulit, Barang dari Kulit, dan Alas Kaki/*Manufacture of Leather and Related Products, and Footwear*	–	–	–	–	–
6	Industri Kayu, Barang dari Kayu dan Gabus; dan Barang Anyaman dari Bambu, Rotan, dan Sejenisnya/*Manufacture of Wood and Products of Wood and Cork; and Articles of Straw and Plaiting Materials*	18,38	18,03	17,81	16,57	18,89

https://sultra.bps.go.id

Lanjutan Tabel/*Continued Table* 13.1.1

Lapangan Usaha/*Industry*	2019	2020	2021	2022*	2023**
(1)	(2)	(3)	(4)	(5)	(6)
7 Industri Kertas dan Barang dari Kertas; Percetakan dan Reproduksi Media Rekaman/*Manufacture of Paper and Paper Products; Printing and Reproduction of Recorded Media*	17,24	17,32	16,69	19,15	20,26
8 Industri Kimia, Farmasi, dan Obat Tradisional/ *Manufacture of Chemicals, Pharmaceuticals, and Botanical Products*	0,82	0,88	0,92	0,92	1,06
9 Industri Karet; Barang dari Karet dan Plastik/ *Manufacture of Rubber; Rubber Products and Plastics Products*	3,30	3,43	3,73	4,10	4,39
10 Industri Barang Galian bukan Logam/*Manufacture of Other Non-Metallic Mineral Products*	111,03	119,76	118,79	115,30	129,82
11 Industri Logam Dasar/ *Manufacture of Basic Metals*	3.100,51	4.178,65	4.962,73	7.198,90	10.864,02
12 Industri Barang Logam; Komputer, Barang Elektronik, Optik; dan Peralatan Listrik/ *Manufacture of Fabricated Metal Products; Electronic, Computer, and Optical Products; and Electrical Equipment*	604,48	557,04	536,05	607,36	657,5

https://sultra.bps.go.id

Lanjutan Tabel/*Continued Table* 13.1.1

Lapangan Usaha/*Industry*		2019	2020	2021	2022*	2023**
(1)		(2)	(3)	(4)	(5)	(6)
13	Industri Mesin dan Perlengkapan/*Manufacture of Machinery and Equipment*	–	–	–	–	–
14	Industri Alat Angkutan/ *Manufacture of Transport Equipment*	173,65	176,14	185,94	175,24	170,07
15	Industri Furnitur/ *Manufacture of Furniture*	202,25	213,12	220,95	233,58	232,77
16	Industri Pengolahan Lainnya; Jasa Reparasi dan Pemasangan Mesin dan Peralatan/*Other Manufacturing; Repair and Installation of Machinery and Equipment*	26,85	27,80	28,94	29,06	32,38
D	Pengadaan Listrik dan Gas/ *Electricity and Gas*	50,12	51,42	56,44	64,14	69,29
1	Ketenagalistrikan/*Electricity*	49,47	50,73	55,71	63,29	68,32
2	Pengadaan Gas dan Produksi Es/*Manufacture of Gas and Production of Ice*	0,66	0,69	0,74	0,85	0,97
E	Pengadaan Air; Pengelolaan Sampah, Limbah, dan Daur Ulang/*Water Supply; Sewerage, Waste Management, and Remediation Activities*	215,57	224,40	231,25	235,71	252,26
F	Konstruksi/*Construction*	17.694,57	17.668,26	20.244,12	21.506,90	22.235,19

https://sultra.bps.go.id

Lanjutan Tabel/*Continued Table* 13.1.1

Lapangan Usaha/*Industry*		2019	2020	2021	2022*	2023**
(1)		(2)	(3)	(4)	(5)	(6)
G	Perdagangan Besar dan Eceran; Reparasi Mobil dan Sepeda Motor/*Wholesale and Retail Trade; Repair of Motor Vehicles and Motorcycles*	16.499,06	16.318,62	17.822,44	20.341,71	22.394,99
	1 Perdagangan Mobil, Sepeda Motor dan Reparasinya/*Wholesale and Retail Trade and Repair of Motor Vehicles and Motorcycles*	2.148,02	2.169,15	2.327,46	2.468,75	2.542,02
	2 Perdagangan Besar dan Eceran, Bukan Mobil dan Sepeda Motor/*Wholesale and Retail Trade Except of Motor Vehicles and Motorcycles*	14.351,04	14.149,47	15.494,98	17.872,97	19.852,97
H	Transportasi dan Pergudangan/*Transportation and Storage*	5.730,83	5.299,16	5.328,02	6.882,65	8.124,66
	1 Angkutan Rel/*Railways Transport*	–	–	–	–	–
	2 Angkutan Darat/*Land Transport*	2.781,69	2.763,15	2.806,64	3.273,80	3.841,00
	3 Angkutan Laut/*Sea Transport*	210,16	202,14	203,31	234,78	233,79
	4 Angkutan Sungai, Danau, dan Penyeberangan/*River, Lake, and Ferry Transport*	298,89	283,96	294,92	362,37	408,62
	5 Angkutan Udara/*Air Transport*	2.092,85	1.715,96	1.708,42	2.657,33	3.261,80

https://sultra.bps.go.id

Lanjutan Tabel/*Continued Table* 13.1.1

Lapangan Usaha/*Industry*		2019	2020	2021	2022*	2023**
(1)		(2)	(3)	(4)	(5)	(6)
	6 Pergudangan dan Jasa Penunjang Angkutan; Pos dan Kurir/*Warehousing and Support Services for Transportation; Postal and Courier*	347,23	333,95	314,73	354,37	379,44
I	Penyediaan Akomodasi dan Makan Minum/*Accommodation and Food Service Activities*	725,30	710,18	744,97	826,56	885,45
	1 Penyediaan Akomodasi/ *Accommodation*	274,28	264,79	273,84	293,09	306,35
	2 Penyediaan Makan Minum/ *Food and Beverage Service Activities*	451,02	445,39	471,14	533,47	579,1
J	Informasi dan Komunikasi/ *Information and Communication*	2.313,98	2.468,76	2.457,86	2.683,33	2.825,05
K	Jasa Keuangan dan Asuransi/ *Financial and Insurance Activities*	3.023,06	3.114,17	3.488,82	3.849,51	4.158,36
	1 Jasa Perantara Keuangan/ *Financial Intermediary Services*	2.333,18	2.408,44	2.787,99	3.134,69	3.415,75
	2 Asuransi dan Dana Pensiun/ *Insurance and Pension Fund*	33,12	30,61	27,61	26,30	26,12
	3 Jasa Keuangan Lainnya/ *Other Financial Services*	653,85	672,21	670,35	685,60	713,52
	4 Jasa Penunjang Keuangan/ *Financial Supporting Service*	2,91	2,91	2,88	2,93	2,97
L	Real Estat/*Real Estate Activities*	1.736,97	1.749,05	1.810,26	1.933,79	1.989,79
M,N	Jasa Perusahaan/*Business Activities*	260,40	257,92	267,61	317,11	351,67

https://sultra.bps.go.id

Lanjutan Tabel/*Continued Table* 13.1.1

Lapangan Usaha/*Industry*		2019	2020	2021	2022*	2023**
(1)		(2)	(3)	(4)	(5)	(6)
O	Administrasi Pemerintahan, Pertahanan, dan Jaminan Sosial Wajib/*Public Administration and Defence; Compulsory Social Security*	6.322,56	6.737,47	6.954,55	7.324,13	7.779,78
P	Jasa Pendidikan/*Education*	5.783,03	6.071,03	6.458,12	7.146,66	7.803,24
Q	Jasa Kesehatan dan Kegiatan Sosial/*Human Health and Social Work Activities*	1.174,14	1.303,08	1.421,34	1.475,46	1.510,14
R,S,T,U	Jasa Lainnya/*Other Services Activities*	1.571,38	1.559,27	1.636,57	1.805,24	2.029,25
Produk Domestik Regional Bruto ***Gross Regional Domestic Product***		**129.225,15**	**130.107,27**	**139.476,77**	**158.800,27**	**176.179,90**

Sumber/*Source*: Badan Pusat Statistik, berbagai sensus, survei dan sumber lain/*BPS-Statistics Indonesia, various census, survey, and other sources*

https://sultra.bps.go.id

Tabel 13.1.2 / *Table* 13.1.2 Produk Domestik Regional Bruto Provinsi Sulawesi Tenggara Atas Dasar Harga Konstan 2010 Menurut Lapangan Usaha (Miliar Rupiah), 2019-2023

Gross Regional Domestic Product of Sulawesi Tenggara Province at 2010 Constant Market Prices by Industry (billion rupiahs), 2019-2023

Lapangan Usaha/*Industry*		2019	2020	2021	2022*	2023**
(1)		(2)	(3)	(4)	(5)	(6)
A	Pertanian, Kehutanan, dan Perikanan/*Agriculture, Forestry, and Fishing*	21.581,03	21.728,37	22.247,11	23.746,00	24.791,26
1	Pertanian, Peternakan, Perburuan, dan Jasa Pertanian/*Agriculture, Livestock, Hunting, and Agriculture Services*	11.637,88	11.369,93	11.628,25	12.121,24	12.508,78
a.	Tanaman Pangan/*Food Crops*	1.771,51	1.753,56	1.775,54	1.705,87	1.656,88
b.	Tanaman Hortikultura/*Horticultural Crops*	1.022,36	995,15	1.002,22	1.011,81	1.066,91
c.	Tanaman Perkebunan/*Plantation Crops*	6.372,80	6.130,55	6.283,17	6.766,13	6.943,80
d.	Peternakan/*Livestock*	2.304,73	2.320,01	2.397,34	2.461,09	2.660,96
e.	Jasa Pertanian dan Perburuan/*Agriculture Services and Hunting*	166,49	170,65	169,98	176,34	180,22
2	Kehutanan dan Penebangan Kayu/*Forestry and Logging*	544,07	516,58	500,45	467,73	466,85
3	Perikanan/*Fishing*	9.399,08	9.841,86	10.118,42	11.157,04	11.815,63
B	Pertambangan dan Penggalian/*Mining and Quarrying*	19.824,35	18.505,20	18.559,49	18.843,17	20.348,19
1	Pertambangan Minyak, Gas, dan Panas Bumi/*Crude Petroleum, Natural Gas, and Geothermal*	–	–	–	–	–
2	Pertambangan Batubara dan Lignit/*Coal and Lignite Mining*	–	–	–	–	–
3	Pertambangan Bijih Logam/*Iron Ore Mining*	10.619,30	9.683,02	9.701,11	9.722,82	11.279,83

https://sultra.bps.go.id

Lanjutan Tabel/*Continued Table* 13.1.2

Lapangan Usaha/*Industry*		2019	2020	2021	2022*	2023**
(1)		(2)	(3)	(4)	(5)	(6)
4	Pertambangan dan Penggalian Lainnya/*Other Mining and Quarrying*	9.205,05	8.822,17	8.858,38	9.120,35	9.068,36
C	Industri Pengolahan/*Manufacturing*	6.088,17	6.708,70	7.137,13	8.338,14	9.405,88
1	Industri Batubara dan Pengilangan Migas/*Manufacture of Coal and Refined Petroleum Products*	–	–	–	–	–
2	Industri Makanan dan Minuman/*Manufacture of Food Products and Beverages*	2.804,34	2.761,18	2.912,36	2.965,02	1.890,29
3	Industri Pengolahan Tembakau/*Manufacture of Tobacco Products*	0,76	0,69	0,57	0,57	0,53
4	Industri Tekstil dan Pakaian Jadi/*Manufacture of Textiles and Wearing Apparel*	41,04	40,8	41,06	44,84	42,55
5	Industri Kulit, Barang dari Kulit, dan Alas Kaki/*Manufacture of Leather and Related Products, and Footwear*	–	–	–	–	–
6	Industri Kayu, Barang dari Kayu dan Gabus; dan Barang Anyaman dari Bambu, Rotan, dan Sejenisnya/*Manufacture of Wood and Products of Wood and Cork; and Articles of Straw and Plaiting Materials*	14,21	13,77	13,47	12,07	13,3

https://sultra.bps.go.id

Lanjutan Tabel/*Continued Table* 13.1.2

Lapangan Usaha/*Industry*		2019	2020	2021	2022*	2023**
(1)		(2)	(3)	(4)	(5)	(6)
7	Industri Kertas dan Barang dari Kertas; Percetakan dan Reproduksi Media Rekaman/*Manufacture of Paper and Paper Products; Printing and Reproduction of Recorded Media*	13,05	12,82	12,17	13,6	14
8	Industri Kimia, Farmasi, dan Obat Tradisional/*Manufacture of Chemicals, Pharmaceuticals, and Botanical Products*	0,67	0,7	0,73	0,71	0,79
9	Industri Karet; Barang dari Karet dan Plastik/*Manufacture of Rubber; Rubber Products and Plastics Products*	2,66	2,71	2,85	2,92	2,92
10	Industri Barang Galian bukan Logam/*Manufacture of Other Non-Metallic Mineral Products*	89,09	94,93	92,48	86,22	93,34
11	Industri Logam Dasar/*Manufacture of Basic Metals*	2.324,06	3.010,41	3.317,67	4.452,68	6.582,68
12	Industri Barang Logam; Komputer, Barang Elektronik, Optik; dan Peralatan Listrik/*Manufacture of Fabricated Metal Products; Electronic, Computer, and Optical Products; and Electrical Equipment*	475,25	444,46	409,51	440,1	459,8
13	Industri Mesin dan Perlengkapan/*Manufacture of Machinery and Equipment*	–	–	–	–	–

https://sultra.bps.go.id

Lanjutan Tabel/*Continued Table* 13.1.2

Lapangan Usaha/*Industry*		2019	2020	2021	2022*	2023**
(1)		(2)	(3)	(4)	(5)	(6)
14	Industri Alat Angkutan/*Manufacture of Transport Equipment*	144,5	143,67	149,34	133,08	124,68
15	Industri Furnitur/*Manufacture of Furniture*	157,16	161,25	162,98	165,01	158,25
16	Industri Pengolahan Lainnya; Jasa Reparasi dan Pemasangan Mesin dan Peralatan/*Other Manufacturing; Repair and Installation of Machinery and Equipment*	21,39	21,31	21,95	21,32	22,76
D	Pengadaan Listrik dan Gas/*Electricity and Gas*	47,51	47,36	50,82	55,28	57,94
1	Ketenagalistrikan/*Electricity*	46,89	46,71	50,12	54,53	57,11
2	Pengadaan Gas dan Produksi Es/*Manufacture of Gas and Production of Ice*	0,62	0,65	0,7	0,75	0,83
E	Pengadaan Air; Pengelolaan Sampah, Limbah, dan Daur Ulang/*Water Supply; Sewerage, Waste Management, and Remediation Activities*	171,46	177,12	180,53	178,02	186,78
F	Konstruksi/*Construction*	12.091,95	12.010,29	13.227,10	13.195,84	13.202,90
G	Perdagangan Besar dan Eceran; Reparasi Mobil dan Sepeda Motor/*Wholesale and Retail Trade; Repair of Motor Vehicles and Motorcycles*	12.004,03	11.676,57	12.606,64	13.575,32	14.249,60

https://sultra.bps.go.id

Lanjutan Tabel/*Continued Table* 13.1.2

Lapangan Usaha/*Industry*		2019	2020	2021	2022*	2023**
(1)		(2)	(3)	(4)	(5)	(6)
1	Perdagangan Mobil, Sepeda Motor dan Reparasinya/*Wholesale and Retail Trade and Repair of Motor Vehicles and Motorcycles*	1.606,58	1.576,19	1.672,87	1.695,45	1.654,39
2	Perdagangan Besar dan Eceran, Bukan Mobil dan Sepeda Motor/*Wholesale and Retail Trade Except of Motor Vehicles and Motorcycles*	10.397,45	10.100,38	10.933,77	11.879,87	12.595,21
H	Transportasi dan Pergudangan/*Transportation and Storage*	4.395,10	4.163,81	4.169,74	4.596,53	4.834,99
1	Angkutan Rel/*Railways Transport*	–	–	–	–	–
2	Angkutan Darat/*Land Transport*	2.480,09	2.410,90	2.413,83	2.537,53	2.689,29
3	Angkutan Laut/*Sea Transport*	177,67	169,96	170,71	179,81	165,61
4	Angkutan Sungai, Danau, dan Penyeberangan/*River, Lake, and Ferry Transport*	254,49	236,03	236,25	264,14	271,54
5	Angkutan Udara/*Air Transport*	1.196,44	1.073,02	1.073,66	1.305,71	1.385,31
6	Pergudangan dan Jasa Penunjang Angkutan; Pos dan Kurir/*Warehousing and Support Services for Transportation; Postal and Courier*	286,4	273,89	275,29	309,35	323,24
I	Penyediaan Akomodasi dan Makan Minum/*Accommodation and Food Service Activities*	540,15	518,92	541,39	586,53	616,9

https://sultra.bps.go.id

Lanjutan Tabel/*Continued Table* 13.1.2

Lapangan Usaha/*Industry*		2019	2020	2021	2022*	2023**
(1)		(2)	(3)	(4)	(5)	(6)
	1 Penyediaan Akomodasi/ *Accommodation*	210,08	202,31	209,09	218,53	224,4
	2 Penyediaan Makan Minum/ *Food and Beverage Service Activities*	330,07	316,61	332,29	367,99	392,5
J	Informasi dan Komunikasi/ *Information and Communication*	2.339,82	2.528,84	2.620,53	2.864,06	3.030,33
K	Jasa Keuangan dan Asuransi/ *Financial and Insurance Activities*	2.084,21	2.151,41	2.299,19	2.365,72	2.515,53
	1 Jasa Perantara Keuangan/ *Financial Intermediary Services*	1.539,56	1.599,07	1.747,14	1.786,40	1.914,10
	2 Asuransi dan Dana Pensiun/ *Insurance and Pension Fund*	26,26	24,34	22,05	21,05	20,87
	3 Jasa Keuangan Lainnya/*Other Financial Services*	516,41	526,02	528,07	556,27	578,52
	4 Jasa Penunjang Keuangan/ *Financial Supporting Service*	1,98	1,97	1,94	2,01	2,03
L	Real Estat/*Real Estate Activities*	1.380,31	1.386,16	1.425,23	1.458,37	1.470,77
M,N	Jasa Perusahaan/*Business Activities*	197,98	190,45	193,02	216,97	229,22
O	Administrasi Pemerintahan, Pertahanan, dan Jaminan Sosial Wajib/*Public Administration and Defence; Compulsory Social Security*	4.595,53	4.747,33	4.838,19	5.077,50	5.301,00
P	Jasa Pendidikan/*Education*	4.477,60	4.648,23	4.817,60	5.076,05	5.295,71
Q	Jasa Kesehatan dan Kegiatan Sosial/*Human Health and Social Work Activities*	917,77	992,08	1.066,04	1.090,47	1.097,38

https://sultra.bps.go.id

Lanjutan Tabel/*Continued Table* 13.1.2

Lapangan Usaha/*Industry*	2019	2020	2021	2022*	2023**
(1)	(2)	(3)	(4)	(5)	(6)
R,S,T,U Jasa Lainnya/*Other Services Activities*	1.316,54	1.264,89	1.295,58	1.392,44	1.518,60
Produk Domestik Regional Bruto ***Gross Regional Domestic Product***	**94.053,52**	**93.445,72**	**97.275,32**	**102.656,43**	**108.152,98**

Sumber/*Source*: Badan Pusat Statistik, berbagai sensus, survei dan sumber lain/*BPS-Statistics Indonesia, various census, survey, and other sources*

https://sultra.bps.go.id

Tabel / *Table* 13.1.3 Distribusi Persentase Produk Domestik Regional Bruto Provinsi Sulawesi Tenggara Atas Dasar Harga Berlaku Menurut Lapangan Usaha, 2019-2023
Percentage Distribution of Gross Regional Domestic Product of Sulawesi Tenggara Province at Current Market Prices by Industry, 2019-2023

Lapangan Usaha/*Industry*	2019	2020	2021	2022*	2023**
(1)	(2)	(3)	(4)	(5)	(6)
A Pertanian, Kehutanan, dan Perikanan/*Agriculture, Forestry, and Fishing*	23,73	24,14	23,61	23,27	23,02
1 Pertanian, Peternakan, Perburuan, dan Jasa Pertanian/*Agriculture, Livestock, Hunting, and Agriculture Services*	11,92	12,00	11,68	11,08	11,03
a. Tanaman Pangan/*Food Crops*	1,97	1,97	1,88	1,64	1,54
b. Tanaman Hortikultura/*Horticultural Crops*	0,96	0,97	0,94	0,87	0,84
c. Tanaman Perkebunan/*Plantation Crops*	6,30	6,29	6,18	6,09	6,17
d. Peternakan/*Livestock*	2,53	2,60	2,53	2,34	2,33
e. Jasa Pertanian dan Perburuan/*Agriculture Services and Hunting*	0,16	0,17	0,16	0,15	0,15
2 Kehutanan dan Penebangan Kayu/*Forestry and Logging*	0,56	0,54	0,48	0,41	0,38
3 Perikanan/*Fishing*	11,25	11,6	11,44	11,78	11,60
B Pertambangan dan Penggalian/*Mining and Quarrying*	21,04	19,79	19,35	20,26	21,44
1 Pertambangan Minyak, Gas, dan Panas Bumi/*Crude Petroleum, Natural Gas, and Geothermal*	–	–	–	–	–
2 Pertambangan Batubara dan Lignit/*Coal and Lignite Mining*	–	–	–	–	–
3 Pertambangan Bijih Logam/*Iron Ore Mining*	11,25	10,67	10,29	11,23	12,71

https://sultra.bps.go.id

Lanjutan Tabel/*Continued Table* 13.1.3

Lapangan Usaha/*Industry*		2019	2020	2021	2022*	2023**
(1)		(2)	(3)	(4)	(5)	(6)
4	Pertambangan dan Penggalian Lainnya/*Other Mining and Quarrying*	9,79	9,12	9,06	9,03	8,73
C	Industri Pengolahan/*Manufacturing*	6,40	7,23	7,63	8,37	8,77
1	Industri Batubara dan Pengilangan Migas/*Manufacture of Coal and Refined Petroleum Products*	–	–	–	–	–
2	Industri Makanan dan Minuman/*Manufacture of Food Products and Beverages*	3,07	3,12	3,22	3,04	1,85
3	Industri Pengolahan Tembakau/*Manufacture of Tobacco Products*	–	–	–	–	–
4	Industri Tekstil dan Pakaian Jadi/*Manufacture of Textiles and Wearing Apparel*	0,04	0,04	0,04	0,04	0,03
5	Industri Kulit, Barang dari Kulit, dan Alas Kaki/*Manufacture of Leather and Related Products, and Footwear*	–	–	–	–	–
6	Industri Kayu, Barang dari Kayu dan Gabus; dan Barang Anyaman dari Bambu, Rotan, dan Sejenisnya/*Manufacture of Wood and Products of Wood and Cork; and Articles of Straw and Plaiting Materials*	0,01	0,01	0,01	0,01	0,01

https://sultra.bps.go.id

Lanjutan Tabel/*Continued Table* 13.1.3

Lapangan Usaha/*Industry*	2019	2020	2021	2022*	2023**
(1)	(2)	(3)	(4)	(5)	(6)
7 Industri Kertas dan Barang dari Kertas; Percetakan dan Reproduksi Media Rekaman/*Manufacture of Paper and Paper Products; Printing and Reproduction of Recorded Media*	0,01	0,01	0,01	0,01	0,01
8 Industri Kimia, Farmasi, dan Obat Tradisional/ *Manufacture of Chemicals, Pharmaceuticals, and Botanical Products*	–	–	–	–	–
9 Industri Karet; Barang dari Karet dan Plastik/ *Manufacture of Rubber; Rubber Products and Plastics Products*	–	–	–	–	–
10 Industri Barang Galian bukan Logam/*Manufacture of Other Non-Metallic Mineral Products*	0,09	0,09	0,09	0,07	0,07
11 Industri Logam Dasar/ *Manufacture of Basic Metals*	2,40	3,21	3,56	4,53	6,17
12 Industri Barang Logam; Komputer, Barang Elektronik, Optik; dan Peralatan Listrik/ *Manufacture of Fabricated Metal Products; Electronic, Computer, and Optical Products; and Electrical Equipment*	0,47	0,43	0,38	0,38	0,37

https://sultra.bps.go.id

Lanjutan Tabel/*Continued Table* 13.1.3

Lapangan Usaha/*Industry*		2019	2020	2021	2022*	2023**
(1)		(2)	(3)	(4)	(5)	(6)
	13 Industri Mesin dan Perlengkapan/*Manufacture of Machinery and Equipment*	–	–	–	–	–
	14 Industri Alat Angkutan/*Manufacture of Transport Equipment*	0,13	0,14	0,13	0,11	0,10
	15 Industri Furnitur/*Manufacture of Furniture*	0,16	0,16	0,16	0,15	0,13
	16 Industri Pengolahan Lainnya; Jasa Reparasi dan Pemasangan Mesin dan Peralatan/*Other Manufacturing; Repair and Installation of Machinery and Equipment*	0,02	0,02	0,02	0,02	0,02
D	Pengadaan Listrik dan Gas/*Electricity and Gas*	0,04	0,04	0,04	0,04	0,04
	1 Ketenagalistrikan/*Electricity*	0,04	0,04	0,04	0,04	0,04
	2 Pengadaan Gas dan Produksi Es/*Manufacture of Gas and Production of Ice*	–	–	–	–	–
E	Pengadaan Air; Pengelolaan Sampah, Limbah, dan Daur Ulang/*Water Supply; Sewerage, Waste Management, and Remediation Activities*	0,17	0,17	0,17	0,15	0,14
F	Konstruksi/*Construction*	13,69	13,58	14,51	13,54	12,62
G	Perdagangan Besar dan Eceran; Reparasi Mobil dan Sepeda Motor/*Wholesale and Retail Trade; Repair of Motor Vehicles and Motorcycles*	12,77	12,55	12,78	12,81	12,71

https://sultra.bps.go.id

Lanjutan Tabel/*Continued Table* 13.1.3

Lapangan Usaha/*Industry*		2019	2020	2021	2022*	2023**
(1)		(2)	(3)	(4)	(5)	(6)
1	Perdagangan Mobil, Sepeda Motor dan Reparasinya/*Wholesale and Retail Trade and Repair of Motor Vehicles and Motorcycles*	1,66	1,67	1,67	1,55	1,44
2	Perdagangan Besar dan Eceran, Bukan Mobil dan Sepeda Motor/*Wholesale and Retail Trade Except of Motor Vehicles and Motorcycles*	11,11	10,88	11,11	11,25	11,27
H	Transportasi dan Pergudangan/*Transportation and Storage*	4,43	4,08	3,82	4,33	4,61
1	Angkutan Rel/*Railways Transport*	–	–	–	–	–
2	Angkutan Darat/*Land Transport*	2,15	2,12	2,01	2,06	2,18
3	Angkutan Laut/*Sea Transport*	0,16	0,16	0,15	0,15	0,13
4	Angkutan Sungai, Danau, dan Penyeberangan/*River, Lake, and Ferry Transport*	0,23	0,22	0,21	0,23	0,23
5	Angkutan Udara/*Air Transport*	1,62	1,32	1,22	1,67	1,85
6	Pergudangan dan Jasa Penunjang Angkutan; Pos dan Kurir/*Warehousing and Support Services for Transportation; Postal and Courier*	0,27	0,26	0,23	0,22	0,22
I	Penyediaan Akomodasi dan Makan Minum/*Accommodation and Food Service Activities*	0,56	0,54	0,53	0,52	0,50

https://sultra.bps.go.id

Lanjutan Tabel/*Continued Table* 13.1.3

Lapangan Usaha/*Industry*		2019	2020	2021	2022*	2023**
(1)		(2)	(3)	(4)	(5)	(6)
	1 Penyediaan Akomodasi/ *Accommodation*	0,21	0,20	0,20	0,18	0,17
	2 Penyediaan Makan Minum/ *Food and Beverage Service Activities*	0,35	0,34	0,34	0,34	0,33
J	Informasi dan Komunikasi/ *Information and Communication*	1,79	1,90	1,76	1,69	1,60
K	Jasa Keuangan dan Asuransi/ *Financial and Insurance Activities*	2,35	2,39	2,50	2,42	2,36
	1 Jasa Perantara Keuangan/ *Financial Intermediary Services*	1,81	1,85	2,00	1,97	1,94
	2 Asuransi dan Dana Pensiun/ *Insurance and Pension Fund*	0,03	0,02	0,02	0,02	0,01
	3 Jasa Keuangan Lainnya/ *Other Financial Services*	0,51	0,52	0,48	0,43	0,40
	4 Jasa Penunjang Keuangan/ *Financial Supporting Service*	–	–	–	–	–
L	Real Estat/*Real Estate Activities*	1,34	1,34	1,30	1,22	1,13
M,N	Jasa Perusahaan/*Business Activities*	0,20	0,20	0,19	0,20	0,20
O	Administrasi Pemerintahan, Pertahanan, dan Jaminan Sosial Wajib/*Public Administration and Defence; Compulsory Social Security*	4,89	5,18	4,99	4,61	4,42
P	Jasa Pendidikan/*Education*	4,47	4,67	4,63	4,50	4,43
Q	Jasa Kesehatan dan Kegiatan Sosial/*Human Health and Social Work Activities*	0,91	1,00	1,02	0,93	0,86

https://sultra.bps.go.id

Lanjutan Tabel/*Continued Table* 13.1.3

Lapangan Usaha/*Industry*	2019	2020	2021	2022*	2023**
(1)	(2)	(3)	(4)	(5)	(6)
R,S,T,U Jasa Lainnya/*Other Services Activities*	1,22	1,20	1,17	1,14	1,15
Produk Domestik Regional Bruto ***Gross Regional Domestic Product***	**100,00**	**100,00**	**100,00**	**100,00**	**100,00**

Sumber/*Source*: Badan Pusat Statistik, berbagai sensus, survei dan sumber lain/*BPS-Statistics Indonesia, various census, survey, and other sources*

https://sultra.bps.go.id

Tabel 13.1.4 / *Table* 13.1.4 Laju Pertumbuhan Produk Domestik Regional Bruto Provinsi Sulawesi Tenggara Atas Dasar Harga Konstan 2010 Menurut Lapangan Usaha (persen), 2019-2023

Growth Rate of Gross Regional Domestic Product of Sulawesi Tenggara Province at 2010 Constant Market Prices by Industry (percent), 2019-2023

Lapangan Usaha/*Industry*	2019	2020	2021	2022*	2023**
(1)	(2)	(3)	(4)	(5)	(6)
A Pertanian, Kehutanan, dan Perikanan/*Agriculture, Forestry, and Fishing*	4,99	0,68	2,39	6,74	4,40
1 Pertanian, Peternakan, Perburuan, dan Jasa Pertanian/*Agriculture, Livestock, Hunting, and Agriculture Services*	5,52	-2,30	2,27	4,24	3,20
a. Tanaman Pangan/*Food Crops*	-0,21	-1,01	1,25	-3,92	-2,87
b. Tanaman Hortikultura/*Horticultural Crops*	5,91	-2,66	0,71	0,96	5,45
c. Tanaman Perkebunan/*Plantation Crops*	6,91	-3,80	2,49	7,69	2,63
d. Peternakan/*Livestock*	6,49	0,66	3,33	2,66	8,12
e. Jasa Pertanian dan Perburuan/*Agriculture Services and Hunting*	1,92	2,49	-0,39	3,74	2,20
2 Kehutanan dan Penebangan Kayu/*Forestry and Logging*	0,54	-5,05	-3,12	-6,54	-0,19
3 Perikanan/*Fishing*	4,61	4,71	2,81	10,26	5,90
B Pertambangan dan Penggalian/*Mining and Quarrying*	6,99	-6,65	0,29	1,53	7,99
1 Pertambangan Minyak, Gas, dan Panas Bumi/*Crude Petroleum, Natural Gas, and Geothermal*	–	–	–	–	–
2 Pertambangan Batubara dan Lignit/*Coal and Lignite Mining*	–	–	–	–	–
3 Pertambangan Bijih Logam/*Iron Ore Mining*	7,70	-8,82	0,19	0,22	16,01

https://sultra.bps.go.id

Lanjutan Tabel/*Continued Table* 13.1.4

Lapangan Usaha/*Industry*		2019	2020	2021	2022*	2023**
(1)		(2)	(3)	(4)	(5)	(6)
4	Pertambangan dan Penggalian Lainnya/*Other Mining and Quarrying*	6,17	-4,16	0,41	2,96	-0,57
C	Industri Pengolahan/*Manufacturing*	10,83	10,19	6,39	16,83	12,81
1	Industri Batubara dan Pengilangan Migas/*Manufacture of Coal and Refined Petroleum Products*	–	–	–	–	–
2	Industri Makanan dan Minuman/*Manufacture of Food Products and Beverages*	3,90	-1,54	5,48	1,81	-36,25
3	Industri Pengolahan Tembakau/*Manufacture of Tobacco Products*	-1,02	-8,41	-17,99	-0,02	-7,57
4	Industri Tekstil dan Pakaian Jadi/*Manufacture of Textiles and Wearing Apparel*	7,55	-0,59	0,64	9,21	-5,11
5	Industri Kulit, Barang dari Kulit, dan Alas Kaki/*Manufacture of Leather and Related Products, and Footwear*	–	–	–	–	–
6	Industri Kayu, Barang dari Kayu dan Gabus; dan Barang Anyaman dari Bambu, Rotan, dan Sejenisnya/*Manufacture of Wood and Products of Wood and Cork; and Articles of Straw and Plaiting Materials*	0,13	-3,13	-2,15	-10,41	10,19

https://sultra.bps.go.id

Lanjutan Tabel/*Continued Table* 13.1.4

Lapangan Usaha/*Industry*	2019	2020	2021	2022*	2023**
(1)	(2)	(3)	(4)	(5)	(6)
7 Industri Kertas dan Barang dari Kertas; Percetakan dan Reproduksi Media Rekaman/*Manufacture of Paper and Paper Products; Printing and Reproduction of Recorded Media*	-2,37	-1,74	-5,10	11,83	2,92
8 Industri Kimia, Farmasi, dan Obat Tradisional/ *Manufacture of Chemicals, Pharmaceuticals, and Botanical Products*	8,86	4,83	4,65	-3,65	11,39
9 Industri Karet; Barang dari Karet dan Plastik/ *Manufacture of Rubber; Rubber Products and Plastics Products*	3,62	1,75	5,44	2,22	0,27
10 Industri Barang Galian bukan Logam/*Manufacture of Other Non-Metallic Mineral Products*	7,56	6,56	-2,58	-6,77	8,26
11 Industri Logam Dasar/ *Manufacture of Basic Metals*	24,47	29,53	10,21	34,21	47,84
12 Industri Barang Logam; Komputer, Barang Elektronik, Optik; dan Peralatan Listrik/ *Manufacture of Fabricated Metal Products; Electronic, Computer, and Optical Products; and Electrical Equipment*	4,24	-6,48	-7,86	7,47	4,48

https://sultra.bps.go.id

Lanjutan Tabel/*Continued Table* 13.1.4

Lapangan Usaha/*Industry*	2019	2020	2021	2022*	2023**
(1)	(2)	(3)	(4)	(5)	(6)
13 Industri Mesin dan Perlengkapan/*Manufacture of Machinery and Equipment*	–	–	–	–	–
14 Industri Alat Angkutan/*Manufacture of Transport Equipment*	1,62	-0,58	3,95	-10,88	-6,31
15 Industri Furnitur/*Manufacture of Furniture*	0,84	2,60	1,07	1,25	-4,09
16 Industri Pengolahan Lainnya; Jasa Reparasi dan Pemasangan Mesin dan Peralatan/*Other Manufacturing; Repair and Installation of Machinery and Equipment*	2,65	-0,34	2,97	-2,86	6,73
D Pengadaan Listrik dan Gas/*Electricity and Gas*	6,89	-0,33	7,31	8,78	4,81
1 Ketenagalistrikan/*Electricity*	6,86	-0,38	7,30	8,80	4,73
2 Pengadaan Gas dan Produksi Es/*Manufacture of Gas and Production of Ice*	9,11	3,73	7,61	7,20	10,95
E Pengadaan Air; Pengelolaan Sampah, Limbah, dan Daur Ulang/*Water Supply; Sewerage, Waste Management, and Remediation Activities*	3,94	3,30	1,93	-1,39	4,92
F Konstruksi/*Construction*	7,00	-0,68	10,13	-0,24	0,05
G Perdagangan Besar dan Eceran; Reparasi Mobil dan Sepeda Motor/*Wholesale and Retail Trade; Repair of Motor Vehicles and Motorcycles*	7,76	-2,73	7,97	7,68	4,97

https://sultra.bps.go.id

Lanjutan Tabel/*Continued Table* 13.1.4

Lapangan Usaha/*Industry*		2019	2020	2021	2022*	2023**
(1)		(2)	(3)	(4)	(5)	(6)
1	Perdagangan Mobil, Sepeda Motor dan Reparasinya/*Wholesale and Retail Trade and Repair of Motor Vehicles and Motorcycles*	3,73	-1,89	6,13	1,35	-2,42
2	Perdagangan Besar dan Eceran, Bukan Mobil dan Sepeda Motor/*Wholesale and Retail Trade Except of Motor Vehicles and Motorcycles*	8,41	-2,86	8,25	8,65	6,02
H	Transportasi dan Pergudangan/*Transportation and Storage*	4,54	-5,26	0,14	10,24	5,19
1	Angkutan Rel/*Railways Transport*	–	–	–	–	–
2	Angkutan Darat/*Land Transport*	8,93	-2,79	0,12	5,12	5,98
3	Angkutan Laut/*Sea Transport*	6,84	-4,34	0,44	5,33	-7,90
4	Angkutan Sungai, Danau, dan Penyeberangan/*River, Lake, and Ferry Transport*	7,70	-7,25	0,09	11,81	2,80
5	Angkutan Udara/*Air Transport*	-4,57	-10,32	0,06	21,61	6,10
6	Pergudangan dan Jasa Penunjang Angkutan; Pos dan Kurir/*Warehousing and Support Services for Transportation; Postal and Courier*	5,65	-4,37	0,51	12,37	4,49
I	Penyediaan Akomodasi dan Makan Minum/*Accommodation and Food Service Activities*	4,94	-3,93	4,33	8,34	5,18

https://sultra.bps.go.id

Lanjutan Tabel/*Continued Table* 13.1.4

Lapangan Usaha/*Industry*		2019	2020	2021	2022*	2023**
(1)		(2)	(3)	(4)	(5)	(6)
	1 Penyediaan Akomodasi/ *Accommodation*	-1,00	-3,70	3,35	4,52	2,69
	2 Penyediaan Makan Minum/ *Food and Beverage Service Activities*	9,11	-4,08	4,95	10,74	6,66
J	Informasi dan Komunikasi/ *Information and Communication*	7,83	8,08	3,63	9,29	5,81
K	Jasa Keuangan dan Asuransi/ *Financial and Insurance Activities*	6,96	3,22	6,87	2,89	6,33
	1 Jasa Perantara Keuangan/ *Financial Intermediary Services*	7,37	3,87	9,26	2,25	7,15
	2 Asuransi dan Dana Pensiun/ *Insurance and Pension Fund*	1,75	-7,31	-9,44	-4,50	-0,87
	3 Jasa Keuangan Lainnya/ *Other Financial Services*	6,02	1,86	0,39	5,34	4,00
	4 Jasa Penunjang Keuangan/ *Financial Supporting Service*	2,53	-0,38	-1,82	3,60	1,22
L	Real Estat/*Real Estate Activities*	3,83	0,42	2,82	2,33	0,85
M,N	Jasa Perusahaan/*Business Activities*	5,21	-3,80	1,35	12,41	5,64
O	Administrasi Pemerintahan, Pertahanan, dan Jaminan Sosial Wajib/*Public Administration and Defence; Compulsory Social Security*	3,59	3,30	1,91	4,95	4,40
P	Jasa Pendidikan/*Education*	7,00	3,81	3,64	5,36	4,33
Q	Jasa Kesehatan dan Kegiatan Sosial/*Human Health and Social Work Activities*	8,41	8,10	7,46	2,29	0,63

https://sultra.bps.go.id

Lanjutan Tabel/*Continued Table* 13.1.4

Lapangan Usaha/*Industry*	2019	2020	2021	2022*	2023**
(1)	(2)	(3)	(4)	(5)	(6)
R,S,T,U Jasa Lainnya/*Other Services Activities*	4,57	-3,92	2,43	7,48	9,06
Produk Domestik Regional Bruto ***Gross Regional Domestic Product***	**6,50**	**-0,65**	**4,10**	**5,53**	**5,35**

Sumber/*Source*: Badan Pusat Statistik, berbagai sensus, survei dan sumber lain/*BPS-Statistics Indonesia, various census, survey, and other sources*

https://sultra.bps.go.id

Tabel 13.1.5 / ***Table***

Indeks Harga Implisit Produk Domestik Regional Bruto Provinsi Sulawesi Tenggara Menurut Lapangan Usaha (2010=100), 2019-2023

Implicit Price Index of Gross Regional Domestic Product of Sulawesi Tenggara Province by Industry (2010=100), 2019-2023

Lapangan Usaha/*Industry*	2019	2020	2021	2022*	2023**
(1)	(2)	(3)	(4)	(5)	(6)
A Pertanian, Kehutanan, dan Perikanan/*Agriculture, Forestry, and Fishing*	142,07	144,49	148,00	155,61	163,58
1 Pertanian, Peternakan, Perburuan, dan Jasa Pertanian/*Agriculture, Livestock, Hunting, and Agriculture Services*	132,31	137,29	140,12	145,22	155,35
a. Tanaman Pangan/*Food Crops*	143,38	146,50	147,39	152,26	164,26
b. Tanaman Hortikultura/*Horticultural Crops*	121,39	126,24	130,35	136,36	139,32
c. Tanaman Perkebunan/*Plantation Crops*	127,74	133,51	137,17	142,98	156,42
d. Peternakan/*Livestock*	141,62	145,54	147,06	150,70	154,26
e. Jasa Pertanian dan Perburuan/*Agriculture Services and Hunting*	127,80	130,82	133,07	137,48	143,03
2 Kehutanan dan Penebangan Kayu/*Forestry and Logging*	133,79	134,95	134,92	137,68	145,19
3 Perikanan/*Fishing*	154,64	153,31	157,69	167,64	173,03
B Pertambangan dan Penggalian/*Mining and Quarrying*	137,15	139,14	145,42	170,74	185,60
1 Pertambangan Minyak, Gas, dan Panas Bumi/*Crude Petroleum, Natural Gas, and Geothermal*	–	–	–	–	–
2 Pertambangan Batubara dan Lignit/*Coal and Lignite Mining*	–	–	–	–	–
3 Pertambangan Bijih Logam/*Iron Ore Mining*	136,90	143,36	147,97	183,39	198,48

https://sultra.bps.go.id

Lanjutan Tabel/*Continued Table* 13.1.5

Lapangan Usaha/*Industry*		2019	2020	2021	2022*	2023**
(1)		(2)	(3)	(4)	(5)	(6)
4	Pertambangan dan Penggalian Lainnya/*Other Mining and Quarrying*	137,45	134,52	142,62	157,25	169,57
C	Industri Pengolahan/*Manufacturing*	135,89	140,57	149,09	159,32	164,27
1	Industri Batubara dan Pengilangan Migas/*Manufacture of Coal and Refined Petroleum Products*	–	–	–	–	–
2	Industri Makanan dan Minuman/*Manufacture of Food Products and Beverages*	141,27	147,19	154,29	162,63	172,36
3	Industri Pengolahan Tembakau/*Manufacture of Tobacco Products*	122,08	126,38	129,98	139,85	155,15
4	Industri Tekstil dan Pakaian Jadi/*Manufacture of Textiles and Wearing Apparel*	127,26	129,83	131,47	136,31	142,39
5	Industri Kulit, Barang dari Kulit, dan Alas Kaki/*Manufacture of Leather and Related Products, and Footwear*	–	–	–	–	–
6	Industri Kayu, Barang dari Kayu dan Gabus; dan Barang Anyaman dari Bambu, Rotan, dan Sejenisnya/*Manufacture of Wood and Products of Wood and Cork; and Articles of Straw and Plaiting Materials*	129,32	130,97	132,16	137,26	142,03

https://sultra.bps.go.id

Lanjutan Tabel/*Continued Table* 13.1.5

Lapangan Usaha/*Industry*	2019	2020	2021	2022*	2023**
(1)	(2)	(3)	(4)	(5)	(6)
7 Industri Kertas dan Barang dari Kertas; Percetakan dan Reproduksi Media Rekaman/*Manufacture of Paper and Paper Products; Printing and Reproduction of Recorded Media*	132,14	135,14	137,18	140,79	144,73
8 Industri Kimia, Farmasi, dan Obat Tradisional/*Manufacture of Chemicals, Pharmaceuticals, and Botanical Products*	123,35	126,28	124,98	130,23	134,23
9 Industri Karet; Barang dari Karet dan Plastik/*Manufacture of Rubber; Rubber Products and Plastics Products*	123,97	126,58	130,57	140,61	150,01
10 Industri Barang Galian bukan Logam/*Manufacture of Other Non-Metallic Mineral Products*	124,63	126,16	128,45	133,74	139,09
11 Industri Logam Dasar/*Manufacture of Basic Metals*	133,41	138,81	149,58	161,68	165,04
12 Industri Barang Logam; Komputer, Barang Elektronik, Optik; dan Peralatan Listrik/*Manufacture of Fabricated Metal Products; Electronic, Computer, and Optical Products; and Electrical Equipment*	127,19	125,33	130,90	138,01	143,00
13 Industri Mesin dan Perlengkapan/*Manufacture of Machinery and Equipment*	–	–	–	–	–

https://sultra.bps.go.id

Lanjutan Tabel/*Continued Table* 13.1.5

Lapangan Usaha/*Industry*		2019	2020	2021	2022*	2023**
(1)		(2)	(3)	(4)	(5)	(6)
14	Industri Alat Angkutan/*Manufacture of Transport Equipment*	120,17	122,60	124,51	131,68	136,40
15	Industri Furnitur/*Manufacture of Furniture*	128,69	132,16	135,57	141,56	147,09
16	Industri Pengolahan Lainnya; Jasa Reparasi dan Pemasangan Mesin dan Peralatan/*Other Manufacturing; Repair and Installation of Machinery and Equipment*	125,56	130,41	131,87	136,32	142,28
D	Pengadaan Listrik dan Gas/*Electricity and Gas*	105,49	108,57	111,07	116,03	119,59
1	Ketenagalistrikan/*Electricity*	105,50	108,61	111,14	116,07	119,63
2	Pengadaan Gas dan Produksi Es/*Manufacture of Gas and Production of Ice*	105,25	105,96	105,89	113,45	116,93
E	Pengadaan Air; Pengelolaan Sampah, Limbah, dan Daur Ulang/*Water Supply; Sewerage, Waste Management, and Remediation Activities*	125,72	126,69	128,10	132,40	135,06
F	Konstruksi/*Construction*	146,33	147,11	153,05	162,98	168,41
G	Perdagangan Besar dan Eceran; Reparasi Mobil dan Sepeda Motor/*Wholesale and Retail Trade; Repair of Motor Vehicles and Motorcycles*	137,45	139,76	141,37	149,84	157,16

https://sultra.bps.go.id

Lanjutan Tabel/*Continued Table* 13.1.5

Lapangan Usaha/*Industry*		2019	2020	2021	2022*	2023**
(1)		(2)	(3)	(4)	(5)	(6)
1	Perdagangan Mobil, Sepeda Motor dan Reparasinya/*Wholesale and Retail Trade and Repair of Motor Vehicles and Motorcycles*	133,70	137,62	139,13	145,61	153,65
2	Perdagangan Besar dan Eceran, Bukan Mobil dan Sepeda Motor/*Wholesale and Retail Trade Except of Motor Vehicles and Motorcycles*	138,02	140,09	141,72	150,45	157,62
H	Transportasi dan Pergudangan/*Transportation and Storage*	130,39	127,27	127,78	149,74	168,04
1	Angkutan Rel/*Railways Transport*	–	–	–	–	–
2	Angkutan Darat/*Land Transport*	112,16	114,61	116,27	129,02	142,83
3	Angkutan Laut/*Sea Transport*	118,28	118,94	119,09	130,57	141,17
4	Angkutan Sungai, Danau, dan Penyeberangan/*River, Lake, and Ferry Transport*	117,45	120,31	124,84	137,19	150,48
5	Angkutan Udara/*Air Transport*	174,92	159,92	159,12	203,52	235,46
6	Pergudangan dan Jasa Penunjang Angkutan; Pos dan Kurir/*Warehousing and Support Services for Transportation; Postal and Courier*	121,24	121,93	114,33	114,55	117,39
I	Penyediaan Akomodasi dan Makan Minum/*Accommodation and Food Service Activities*	134,28	136,86	137,60	140,92	143,53

https://sultra.bps.go.id

Lanjutan Tabel/*Continued Table* 13.1.5

Lapangan Usaha/*Industry*		2019	2020	2021	2022*	2023**
(1)		(2)	(3)	(4)	(5)	(6)
	1 Penyediaan Akomodasi/ *Accommodation*	130,56	130,88	130,97	134,12	136,52
	2 Penyediaan Makan Minum/ *Food and Beverage Service Activities*	136,64	140,68	141,78	144,97	147,54
J	Informasi dan Komunikasi/ *Information and Communication*	98,90	97,62	93,79	93,69	93,23
K	Jasa Keuangan dan Asuransi/ *Financial and Insurance Activities*	145,05	144,75	151,74	162,72	165,31
	1 Jasa Perantara Keuangan/ *Financial Intermediary Services*	151,55	150,61	159,57	175,48	178,45
	2 Asuransi dan Dana Pensiun/ *Insurance and Pension Fund*	126,12	125,76	125,22	124,91	125,12
	3 Jasa Keuangan Lainnya/*Other Financial Services*	126,61	127,79	126,94	123,25	123,34
	4 Jasa Penunjang Keuangan/ *Financial Supporting Service*	146,97	147,80	148,81	145,91	146,55
L	Real Estat/*Real Estate Activities*	125,84	126,18	127,02	132,60	135,29
M,N	Jasa Perusahaan/*Business Activities*	131,53	135,43	138,64	146,15	153,42
O	Administrasi Pemerintahan, Pertahanan, dan Jaminan Sosial Wajib/*Public Administration and Defence; Compulsory Social Security*	137,58	141,92	143,74	144,25	146,76
P	Jasa Pendidikan/*Education*	129,15	130,61	134,05	140,79	147,35
Q	Jasa Kesehatan dan Kegiatan Sosial/*Human Health and Social Work Activities*	127,93	131,35	133,33	135,30	137,61

https://sultra.bps.go.id

Lanjutan Tabel/*Continued Table* 13.1.5

Lapangan Usaha/*Industry*	2019	2020	2021	2022*	2023**
(1)	(2)	(3)	(4)	(5)	(6)
R,S,T,U Jasa Lainnya/*Other Services Activities*	119,36	123,27	126,32	129,65	133,63
Produk Domestik Regional Bruto ***Gross Regional Domestic Product***	**137,40**	**139,23**	**143,38**	**154,69**	**162,90**

Sumber/*Source*: Badan Pusat Statistik, berbagai sensus, survei dan sumber lain/*BPS-Statistics Indonesia, various census, survey, and other sources*

https://sultra.bps.go.id

Tabel 13.1.6 / *Table* 13.1.6 Laju Implisit Produk Domestik Regional Bruto Provinsi Sulawesi Tenggara Menurut Lapangan Usaha (2010=100), 2019-2023

Implicit Rate of Gross Regional Domestic Product of Sulawesi Tenggara Province by Industry (2010=100), 2019-2023

Lapangan Usaha/*Industry*	2019	2020	2021	2022*	2023**
(1)	(2)	(3)	(4)	(5)	(6)
A Pertanian, Kehutanan, dan Perikanan/*Agriculture, Forestry, and Fishing*	3,21	1,70	2,43	5,14	5,13
1 Pertanian, Peternakan, Perburuan, dan Jasa Pertanian/*Agriculture, Livestock, Hunting, and Agriculture Services*	2,58	3,76	2,06	3,64	6,97
a. Tanaman Pangan/*Food Crops*	2,07	2,17	0,61	3,31	7,88
b. Tanaman Hortikultura/*Horticultural Crops*	4,70	4,00	3,25	4,61	2,17
c. Tanaman Perkebunan/*Plantation Crops*	2,47	4,51	2,74	4,24	9,40
d. Peternakan/*Livestock*	2,77	2,77	1,05	2,48	2,36
e. Jasa Pertanian dan Perburuan/*Agriculture Services and Hunting*	4,44	2,37	1,72	3,31	4,04
2 Kehutanan dan Penebangan Kayu/*Forestry and Logging*	4,07	0,86	-0,02	2,05	5,45
3 Perikanan/*Fishing*	3,90	-0,86	2,86	6,31	3,21
B Pertambangan dan Penggalian/*Mining and Quarrying*	3,33	1,45	4,51	17,41	8,70
1 Pertambangan Minyak, Gas, dan Panas Bumi/*Crude Petroleum, Natural Gas, and Geothermal*	–	–	–	–	–
2 Pertambangan Batubara dan Lignit/*Coal and Lignite Mining*	–	–	–	–	–
3 Pertambangan Bijih Logam/*Iron Ore Mining*	3,60	4,72	3,22	23,94	8,23

https://sultra.bps.go.id

Lanjutan Tabel/*Continued Table* 13.1.6

Lapangan Usaha/*Industry*		2019	2020	2021	2022*	2023**
(1)		(2)	(3)	(4)	(5)	(6)
4	Pertambangan dan Penggalian Lainnya/*Other Mining and Quarrying*	3,02	-2,13	6,02	10,26	7,84
C	Industri Pengolahan/*Manufacturing*	2,56	3,44	6,06	6,86	3,11
1	Industri Batubara dan Pengilangan Migas/*Manufacture of Coal and Refined Petroleum Products*	–	–	–	–	–
2	Industri Makanan dan Minuman/*Manufacture of Food Products and Beverages*	2,65	4,19	4,83	5,40	5,98
3	Industri Pengolahan Tembakau/*Manufacture of Tobacco Products*	3,91	3,52	2,85	7,59	10,95
4	Industri Tekstil dan Pakaian Jadi/*Manufacture of Textiles and Wearing Apparel*	2,20	2,02	1,26	3,68	4,46
5	Industri Kulit, Barang dari Kulit, dan Alas Kaki/*Manufacture of Leather and Related Products, and Footwear*	–	–	–	–	–
6	Industri Kayu, Barang dari Kayu dan Gabus; dan Barang Anyaman dari Bambu, Rotan, dan Sejenisnya/*Manufacture of Wood and Products of Wood and Cork; and Articles of Straw and Plaiting Materials*	1,67	1,28	0,91	3,86	3,48

https://sultra.bps.go.id

Lanjutan Tabel/*Continued Table* 13.1.6

Lapangan Usaha/*Industry*	2019	2020	2021	2022*	2023**
(1)	(2)	(3)	(4)	(5)	(6)
7 Industri Kertas dan Barang dari Kertas; Percetakan dan Reproduksi Media Rekaman/*Manufacture of Paper and Paper Products; Printing and Reproduction of Recorded Media*	1,17	2,27	1,51	2,63	2,79
8 Industri Kimia, Farmasi, dan Obat Tradisional/*Manufacture of Chemicals, Pharmaceuticals, and Botanical Products*	1,45	2,38	-1,03	4,20	3,07
9 Industri Karet; Barang dari Karet dan Plastik/*Manufacture of Rubber; Rubber Products and Plastics Products*	2,21	2,11	3,15	7,69	6,68
10 Industri Barang Galian bukan Logam/*Manufacture of Other Non-Metallic Mineral Products*	2,18	1,22	1,82	4,12	4,00
11 Industri Logam Dasar/*Manufacture of Basic Metals*	3,00	4,05	7,77	8,08	2,08
12 Industri Barang Logam; Komputer, Barang Elektronik, Optik; dan Peralatan Listrik/*Manufacture of Fabricated Metal Products; Electronic, Computer, and Optical Products; and Electrical Equipment*	1,72	-1,46	4,44	5,43	3,62
13 Industri Mesin dan Perlengkapan/*Manufacture of Machinery and Equipment*	–	–	–	–	–

https://sultra.bps.go.id

Lanjutan Tabel/*Continued Table* 13.1.6

Lapangan Usaha/*Industry*		2019	2020	2021	2022*	2023**
(1)		(2)	(3)	(4)	(5)	(6)
14	Industri Alat Angkutan/*Manufacture of Transport Equipment*	2,54	2,02	1,56	5,75	3,59
15	Industri Furnitur/*Manufacture of Furniture*	2,84	2,70	2,58	4,42	3,91
16	Industri Pengolahan Lainnya; Jasa Reparasi dan Pemasangan Mesin dan Peralatan/*Other Manufacturing; Repair and Installation of Machinery and Equipment*	2,17	3,86	1,13	3,37	4,37
D	Pengadaan Listrik dan Gas/*Electricity and Gas*	1,68	2,92	2,30	4,47	3,07
1	Ketenagalistrikan/*Electricity*	1,69	2,95	2,33	4,43	3,07
2	Pengadaan Gas dan Produksi Es/*Manufacture of Gas and Production of Ice*	0,99	0,67	-0,07	7,15	3,06
E	Pengadaan Air; Pengelolaan Sampah, Limbah, dan Daur Ulang/*Water Supply; Sewerage, Waste Management, and Remediation Activities*	0,37	0,77	1,11	3,36	2,01
F	Konstruksi/*Construction*	3,84	0,53	4,04	6,49	3,33
G	Perdagangan Besar dan Eceran; Reparasi Mobil dan Sepeda Motor/*Wholesale and Retail Trade; Repair of Motor Vehicles and Motorcycles*	2,62	1,68	1,16	5,99	4,88

https://sultra.bps.go.id

Lanjutan Tabel/*Continued Table* 13.1.6

Lapangan Usaha/*Industry*		2019	2020	2021	2022*	2023**
(1)		(2)	(3)	(4)	(5)	(6)
1	Perdagangan Mobil, Sepeda Motor dan Reparasinya/*Wholesale and Retail Trade and Repair of Motor Vehicles and Motorcycles*	3,26	2,93	1,10	4,66	5,52
2	Perdagangan Besar dan Eceran, Bukan Mobil dan Sepeda Motor/*Wholesale and Retail Trade Except of Motor Vehicles and Motorcycles*	2,51	1,50	1,16	6,16	4,77
H	Transportasi dan Pergudangan/*Transportation and Storage*	1,22	-2,40	0,40	17,18	12,22
1	Angkutan Rel/*Railways Transport*	–	–	–	–	–
2	Angkutan Darat/*Land Transport*	2,25	2,18	1,45	10,96	10,70
3	Angkutan Laut/*Sea Transport*	1,92	0,55	0,13	9,64	8,12
4	Angkutan Sungai, Danau, dan Penyeberangan/*River, Lake, and Ferry Transport*	1,51	2,43	3,77	9,89	9,69
5	Angkutan Udara/*Air Transport*	3,07	-8,58	-0,50	27,90	15,69
6	Pergudangan dan Jasa Penunjang Angkutan; Pos dan Kurir/*Warehousing and Support Services for Transportation; Postal and Courier*	1,35	0,57	-6,23	0,20	2,48
I	Penyediaan Akomodasi dan Makan Minum/*Accommodation and Food Service Activities*	1,73	1,92	0,55	2,41	1,85

https://sultra.bps.go.id

Lanjutan Tabel/*Continued Table* 13.1.6

Lapangan Usaha/*Industry*		2019	2020	2021	2022*	2023**
(1)		(2)	(3)	(4)	(5)	(6)
	1 Penyediaan Akomodasi/ *Accommodation*	0,89	0,24	0,06	2,40	1,79
	2 Penyediaan Makan Minum/ *Food and Beverage Service Activities*	2,13	2,95	0,79	2,25	1,77
J	Informasi dan Komunikasi/ *Information and Communication*	-0,21	-1,29	-3,92	-0,11	-0,50
K	Jasa Keuangan dan Asuransi/ *Financial and Insurance Activities*	1,91	-0,20	4,83	7,24	1,59
	1 Jasa Perantara Keuangan/ *Financial Intermediary Services*	1,70	-0,62	5,95	9,96	1,70
	2 Asuransi dan Dana Pensiun/ *Insurance and Pension Fund*	2,89	-0,28	-0,43	-0,24	0,17
	3 Jasa Keuangan Lainnya/*Other Financial Services*	2,37	0,93	-0,66	-2,91	0,07
	4 Jasa Penunjang Keuangan/ *Financial Supporting Service*	1,23	0,56	0,69	-1,95	0,44
L	Real Estat/*Real Estate Activities*	0,97	0,27	0,66	4,40	2,03
M,N	Jasa Perusahaan/*Business Activities*	3,34	2,97	2,37	5,42	4,98
O	Administrasi Pemerintahan, Pertahanan, dan Jaminan Sosial Wajib/*Public Administration and Defence; Compulsory Social Security*	1,57	3,15	1,28	0,35	1,74
P	Jasa Pendidikan/*Education*	1,49	1,13	2,64	5,03	4,66
Q	Jasa Kesehatan dan Kegiatan Sosial/*Human Health and Social Work Activities*	1,97	2,67	1,51	1,48	1,71

https://sultra.bps.go.id

Lanjutan Tabel/*Continued Table* 13.1.6

Lapangan Usaha/*Industry*		2019	2020	2021	2022*	2023**
(1)		(2)	(3)	(4)	(5)	(6)
R,S,T,U	Jasa Lainnya/*Other Services Activities*	0,98	3,28	2,47	2,63	3,07
Produk Domestik Regional Bruto ***Gross Regional Domestic Product***		**2,77**	**1,34**	**2,98**	**7,89**	**5,31**

Sumber/*Source*: Badan Pusat Statistik, berbagai sensus, survei dan sumber lain/*BPS-Statistics Indonesia, various census, survey, and other sources*

https://sultra.bps.go.id

Tabel / *Table* 13.1.7 Produk Domestik Regional Bruto Provinsi Sulawesi Tenggara Atas Dasar Harga Berlaku Menurut Pengeluaran (miliar rupiah), 2019-2023

Gross Regional Domestic Product of Sulawesi Tenggara Province at Current Market Prices by Expenditure (billion rupiahs), 2019-2023

Jenis Pengeluaran/*Type of Expenditure*	2019	2020	2021	2022*	2023**
(1)	(2)	(3)	(4)	(5)	(6)
Pengeluaran Konsumsi Rumah Tangga/*Household Consumption Expenditure*	63.466,42	64.390,66	67.156,39	73.983,37	81.353,91
Pengeluaran Konsumsi LNPRT/*NPISH Consumption Expenditure*	1.358,34	1.335,41	1.374,20	1.528,21	1.717,83
Pengeluaran Konsumsi Pemerintah/ *Government Consumption Expenditure*	18.878,98	18.728,98	19.235,86	19.877,50	21.593,19
Pembentukan Modal Tetap Bruto/ *Gross Fixed Capital Formation*	51.116,81	50.524,41	55.416,04	59.449,66	63.517,42
Perubahan Inventori/*Changes in Inventories*	-52,50	237,99	606,83	1.158,39	3.311,81
Net Ekspor Barang dan Jasa/ *Net Exports of Goods and Services*	-5.542,91	-5.110,18	-4.312,56	2.803,15	4.685,74
a. Impor Barang dan Jasa Luar Negeri/ *Import of Goods and Services Abroad*	26.730,43	35.201,83	63.351,93	86.683,14	65.866,75
b. Impor Barang dan Jasa Luar Negeri/ *Import of Goods and Services Abroad*	19.744,63	22.377,39	31.817,87	38.611,18	27.999,29
c. Net Ekspor Barang dan Jasa Antar Provinsi/ *Export of Goods and Services Between Provinces*	-12.528,71	-17.934,62	-35.846,62	-45.268,81	-33.181,72
Produk Domestik Regional Bruto *Gross Regional Domestic Product*	**129.225,15**	**130.107,27**	**139.476,77**	**158.800,27**	**176.179,90**

Sumber/*Source*: Badan Pusat Statistik, berbagai sensus, survei dan sumber lain/*BPS-Statistics Indonesia, various census, survey, and other sources*

https://sultra.bps.go.id

Tabel 13.1.8 / *Table* 13.1.8 Produk Domestik Regional Bruto Atas Dasar Harga Konstan 2010 Menurut Pengeluaran (miliar rupiah), 2019-2023
Gross Regional Domestic Product of Sulawesi Tenggara Province at 2010 Constant Market Prices by Expenditure (billion rupiahs), 2019-2023

Jenis Pengeluaran/*Type of Expenditure*	2019	2020	2021	2022*	2023**
(1)	(2)	(3)	(4)	(5)	(6)
Pengeluaran Konsumsi Rumah Tangga/*Household Consumption Expenditure*	44.297,23	44.243,97	45.072,57	47.126,39	49.586,49
Pengeluaran Konsumsi LNPRT/*NPISH Consumption Expenditure*	1.040,21	1.006,63	1.012,06	1.068,83	1.150,44
Pengeluaran Konsumsi Pemerintah/ *Government Consumption Expenditure*	12.935,09	12.508,47	12.656,02	13.062,31	13.929,62
Pembentukan Modal Tetap Bruto/ *Gross Fixed Capital Formation*	38.755,87	37.940,57	40.239,52	40.498,19	41.641,63
Perubahan Inventori/*Changes in Inventories*	-.37,35	161,07	369,16	688,4	1.860,88
Net Ekspor Barang dan Jasa/ *Net Exports of Goods and Services*	-2.937,47	-2.414,98	-2.074,01	212,31	-16,09
a. Impor Barang dan Jasa Luar Negeri/ *Import of Goods and Services Abroad*	22.702,95	34.127,92	56.398,05	66.710,02	55.192,60
b. Impor Barang dan Jasa Luar Negeri/ *Import of Goods and Services Abroad*	13.898,13	17.236,25	22.404,25	20.575,23	16.907,62
c. Net Ekspor Barang dan Jasa Antar Provinsi/ *Export of Goods and Services Between Provinces*	-11.742,29	-19.306,64	-36.067,81	-45.922,48	-38.301,07
Produk Domestik Regional Bruto ***Gross Regional Domestic Product***	**94.053,52**	**93.445,72**	**97.275,32**	**102.656,43**	**108.152,98**

Sumber/*Source*: Badan Pusat Statistik, berbagai sensus, survei dan sumber lain/*BPS-Statistics Indonesia, various census, survey, and other sources*

https://sultra.bps.go.id

Tabel / *Table* 13.1.9 Distribusi Persentase Produk Domestik Regional Bruto Atas Dasar Harga Berlaku Provinsi Sulawesi Tenggara Menurut Pengeluaran, 2019-2023
Percentage Distribution of Gross Regional Domestic Product at Current Market Prices of Sulawesi Tenggara Province by Expenditure, 2019-2023

Jenis Pengeluaran/*Type of Expenditure*	2019	2020	2021	2022*	2023**
(1)	(2)	(3)	(4)	(5)	(6)
Pengeluaran Konsumsi Rumah Tangga/*Household Consumption Expenditure*	49,11	49,49	48,15	46,59	46,18
Pengeluaran Konsumsi LNPRT/*NPISH Consumption Expenditure*	1,05	1,03	0,99	0,96	0,98
Pengeluaran Konsumsi Pemerintah/ *Government Consumption Expenditure*	14,61	14,40	13,79	12,52	12,26
Pembentukan Modal Tetap Bruto/ *Gross Fixed Capital Formation*	39,56	38,83	39,74	37,44	36,05
Perubahan Inventori/*Changes in Inventories*	-0,04	0,18	0,44	0,73	1,88
Net Ekspor Barang dan Jasa/ *Net Exports of Goods and Services*	-4,29	-3,93	-3,10	1,77	2,66
a. Impor Barang dan Jasa Luar Negeri/ *Import of Goods and Services Abroad*	20,69	27,06	45,42	54,59	37,39
b. Impor Barang dan Jasa Luar Negeri/ *Import of Goods and Services Abroad*	15,28	17,20	22,81	24,31	15,89
c. Net Ekspor Barang dan Jasa Antar Provinsi/ *Export of Goods and Services Between Provinces*	-9,70	-13,78	-25,70	-28,51	-18,83
Produk Domestik Regional Bruto *Gross Regional Domestic Product*	**100,00**	**100,00**	**100,00**	**100,00**	**100,00**

Sumber/*Source*: Badan Pusat Statistik, berbagai sensus, survei dan sumber lain/*BPS-Statistics Indonesia, various census, survey, and other sources*

https://sultra.bps.go.id

Tabel / *Table* 13.1.10 Laju Pertumbuhan Produk Domestik Bruto Atas Dasar Harga Konstan 2010 Menurut Pengeluaran Provinsi Sulawesi Tenggara (persen), 2019-2023
Growth Rate of Gross Domestic Product at 2010 Constant Market Prices Sulawesi Tenggara Province by Expenditure (percent), 2019-2023

Jenis Pengeluaran/*Type of Expenditure*	2019	2020	2021	2022*	2023**
(1)	(2)	(3)	(4)	(5)	(6)
Pengeluaran Konsumsi Rumah Tangga/*Household Consumption Expenditure*	6,06	-0,12	1,87	4,56	5,22
Pengeluaran Konsumsi LNPRT/*NPISH Consumption Expenditure*	9,32	-3,23	0,54	5,61	7,64
Pengeluaran Konsumsi Pemerintah/ *Government Consumption Expenditure*	5,88	-3,30	1,18	3,21	6,64
Pembentukan Modal Tetap Bruto/ *Gross Fixed Capital Formation*	5,30	-2,10	6,06	0,64	2,82
Perubahan Inventori/*Changes in Inventories*	–	–	–	–	–
Net Ekspor Barang dan Jasa/ *Net Exports of Goods and Services*	–	–	–	–	–
a. Impor Barang dan Jasa Luar Negeri/ *Import of Goods and Services Abroad*	–	–	–	–	–
b. Impor Barang dan Jasa Luar Negeri/ *Import of Goods and Services Abroad*	–	–	–	–	–
c. Net Ekspor Barang dan Jasa Antar Provinsi/ *Export of Goods and Services Between Provinces*	–	–	–	–	–
Produk Domestik Regional Bruto *Gross Regional Domestic Product*	**6,50**	**-0,65**	**4,10**	**5,53**	**5,35**

Sumber/*Source*: Badan Pusat Statistik, berbagai sensus, survei dan sumber lain/*BPS-Statistics Indonesia, various census, survey, and other sources*

https://sultra.bps.go.id

13.2 PRODUK DOMESTIK REGIONAL BRUTO KABUPATEN/KOTA
REGENCY/MUNICIPAL GROSS REGIONAL DOMESTIC PRODUCT

Tabel / *Table* 13.2.1 **Produk Domestik Regional Bruto Atas Dasar Harga Berlaku Menurut Kabupaten/Kota (Miliar rupiah), 2019-2023**
Gross Regional Domestic Product of Sulawesi Tenggara Province at Current Market Prices by Regency/Municipality (billion rupiahs), 2019-2023

Kabupaten/Kota *Regency/Municipality*	2019	2020	2021	2022*	2023**
(1)	(2)	(3)	(4)	(5)	(6)
Buton	3.838,52	3.816,73	4.036,29	4.591,95	5.062,66
Muna	6.928,62	6.983,65	7.365,51	8.261,39	8.813,69
Konawe	9.514,36	10.362,23	11.542,29	14.269,55	18.295,41
Kolaka	25.891,41	25.622,95	27.532,65	31.397,20	35.684,21
Konawe Selatan	12.105,05	11.823,22	12.654,68	14.536,50	16.452,47
Bombana	6.385,42	6.559,65	6.913,33	7.780,30	8.557,37
Wakatobi	4.355,85	4.429,27	4.708,75	5.240,83	5.768,10
Kolaka Utara	8.674,22	8.835,24	9.186,74	10.096,00	11.226,94
Buton Utara	3.130,90	3.211,19	3.420,72	3.801,58	4.049,26
Konawe Utara	3.926,03	3.966,23	4.262,56	4.799,25	5.259,79
Kolaka Timur	4.427,15	4.496,34	4.834,05	5.273,68	5.625,40
Konawe Kepulauan	1.384,40	1.398,58	1.467,82	1.579,45	1.717,40
Muna Barat	2.589,01	2.618,03	2.789,51	3.070,00	3.386,99
Buton Tengah	2.337,24	2.428,67	2.536,10	2.794,15	3.025,96
Buton Selatan	2.905,03	2.874,73	2.993,97	3.314,10	3.593,17
Kota Kendari	22.153,51	22.045,70	23.691,31	26.455,95	28.260,10
Kota Baubau	9.037,83	9.075,85	9.627,57	10.711,39	11.521,84

Sumber/*Source*: Badan Pusat Statistik, berbagai sensus, survei dan sumber lain/*BPS-Statistics Indonesia, various census, survey, and other sources*

https://sultra.bps.go.id

Tabel 13.2.2 / *Table* 13.2.2 Produk Domestik Regional Bruto Atas Dasar Harga Konstan 2010 Menurut Kabupaten/Kota (Miliar Rupiah), 2019-2023

Gross Regional Domestic Product at Constant 2010 Prices by Regency/Municipality (billion rupiahs), 2019-2023

Kabupaten/Kota *Regency/Municipality*	2019	2020	2021	2022*	2023**
(1)	(2)	(3)	(4)	(5)	(6)
Buton	2.788,04	2.774,41	2.847,09	3.010,49	3.101,74
Muna	5.068,04	5.068,45	5.228,75	5.537,06	5.650,87
Konawe	6.904,79	7.380,39	7.954,41	9.177,94	11.244,66
Kolaka	18.873,16	18.231,97	18.964,44	19.415,15	20.418,78
Konawe Selatan	8.443,37	8.256,32	8.649,17	9.154,74	9.630,03
Bombana	4.682,49	4.708,74	4.873,22	5.122,34	5.340,69
Wakatobi	3.073,27	3.096,55	3.220,93	3.374,16	3.524,00
Kolaka Utara	6.331,38	6.360,26	6.529,38	6.770,49	7.040,84
Buton Utara	2.228,59	2.250,75	2.342,59	2.460,04	2.520,46
Konawe Utara	2.848,57	2.828,03	2.957,88	3.107,85	3.264,06
Kolaka Timur	3.266,77	3.256,58	3.413,96	3.566,40	3.638,88
Konawe Kepulauan	1.053,58	1.046,99	1.071,11	1.105,75	1.136,61
Muna Barat	1.843,10	1.850,88	1.924,09	2.002,59	2.111,98
Buton Tengah	1.656,39	1.706,71	1.759,94	1.827,90	1.892,41
Buton Selatan	2.062,35	2.033,59	2.080,20	2.161,37	2.213,51
Kota Kendari	16.745,40	16.527,13	17.165,19	18.012,91	18.604,82
Kota Baubau	6.626,11	6.572,25	6.844,69	7.205,82	7.449,39

Sumber/*Source*: Badan Pusat Statistik, berbagai sensus, survei dan sumber lain/*BPS-Statistics Indonesia, various census, survey, and other sources*

https://sultra.bps.go.id

Tabel 13.2.3 / ***Table***

Persentase Kontribusi Terhadap Jumlah Produk Domestik Regional Bruto Seluruh Kabupaten/Kota (persen), 2019-2023

Percentage of Contribution to the Total Gross Regional Domestic Product by Regency/Municipality (percent), 2019-2023

Kabupaten/Kota *Regency/Municipality*	2019	2020	2021	2022*	2023**
(1)	(2)	(3)	(4)	(5)	(6)
Buton	2,96	2,92	2,89	2,91	2,87
Muna	5,35	5,35	5,28	5,23	5,00
Konawe	7,34	7,94	8,27	9,03	10,38
Kolaka	19,98	19,63	19,73	19,88	20,24
Konawe Selatan	9,34	9,06	9,07	9,20	9,33
Bombana	4,93	5,02	4,95	4,93	4,85
Wakatobi	3,36	3,39	3,37	3,32	3,27
Kolaka Utara	6,69	6,77	6,58	6,39	6,37
Buton Utara	2,42	2,46	2,45	2,41	2,30
Konawe Utara	3,03	3,04	3,05	3,04	2,98
Kolaka Timur	3,42	3,44	3,46	3,34	3,19
Konawe Kepulauan	1,07	1,07	1,05	1,00	0,97
Muna Barat	2,00	2,01	2,00	1,94	1,92
Buton Tengah	1,80	1,86	1,82	1,77	1,72
Buton Selatan	2,24	2,20	2,15	2,10	2,04
Kota Kendari	17,10	16,89	16,98	16,75	16,03
Kota Baubau	6,97	6,95	6,90	6,78	6,54
Jumlah/*Total*	**100,00**	**100,00**	**100,00**	**100,00**	**100,00**

Sumber/*Source*: Badan Pusat Statistik, berbagai sensus, survei dan sumber lain/*BPS-Statistics Indonesia, various census, survey, and other sources*

https://sultra.bps.go.id

Tabel 13.2.4 / ***Table***

Laju Pertumbuhan Produk Domestik Regional Bruto Atas Dasar Harga Konstan 2010 Menurut Kabupaten/Kota (persen), 2019-2023

Growth Rate of Gross Regional Domestic Product at 2010 Constant Market Prices by Regency/Municipality (percent), 2019-2023

Kabupaten/Kota *Regency/Municipality*	2019	2020	2021	2022*	2023**
(1)	(2)	(3)	(4)	(5)	(6)
Buton	4,93	-0,49	2,62	5,74	3,03
Muna	5,41	0,01	3,16	5,90	2,06
Konawe	11,84	6,89	7,78	15,38	22,52
Kolaka	6,14	-3,4	4,02	2,38	5,17
Konawe Selatan	5,69	-2,22	4,76	5,85	5,19
Bombana	5,99	0,56	3,49	5,11	4,26
Wakatobi	6,6	0,76	4,02	4,76	4,44
Kolaka Utara	6,1	0,46	2,66	3,69	3,99
Buton Utara	5,69	0,99	4,08	5,01	2,46
Konawe Utara	6,41	-0,72	4,59	5,07	5,03
Kolaka Timur	5,91	-0,31	4,83	4,47	2,03
Konawe Kepulauan	7,36	-0,63	2,30	3,23	2,79
Muna Barat	6,79	0,42	3,96	4,08	5,46
Buton Tengah	4,9	3,04	3,12	3,86	3,53
Buton Selatan	4,87	-1,39	2,29	3,90	2,41
Kota Kendari	6,48	-1,3	3,86	4,94	3,29
Kota Baubau	6,59	-0,81	4,15	5,28	3,38

Sumber/*Source*: Badan Pusat Statistik, berbagai sensus, survei dan sumber lain/*BPS-Statistics Indonesia, various census, survey, and other sources*

https://sultra.bps.go.id

Tabel 13.2.5 / ***Table***

Produk Domestik Regional Bruto per Kapita Atas Dasar Harga Berlaku Menurut Kabupaten/Kota (ribu rupiah), 2019-2023

Per Capita Gross Regional Domestic Product at Current Market Prices by Regency/Municipality (thousand rupiahs), 2019-2023

Kabupaten/Kota *Regency/Municipality*	2019	2020	2021	2022*	2023**
(1)	(2)	(3)	(4)	(5)	(6)
Buton	37.702,43	33.262,39	34.615,40	38.779,07	42.114,75
Muna	31.192,17	32.532,79	33.776,83	37.319,38	39.226,53
Konawe	38.885,37	40.480,92	44.343,81	53.861,98	67.881,20
Kolaka	99.537,54	108.279,56	114.671,11	129.184,78	145.097,29
Konawe Selatan	38.836,44	38.443,62	40.441,03	45.661,72	50.812,16
Bombana	36.137,28	43.584,29	45.226,87	50.030,20	54.122,53
Wakatobi	42.810,22	39.912,32	41.757,94	45.724,70	49.534,13
Kolaka Utara	57.837,38	64.341,95	65.670,26	70.716,61	77.084,78
Buton Utara	50.153,85	48.370,73	50.900,50	55.830,02	58.724,02
Konawe Utara	62.496,48	58.672,00	61.688,63	67.898,19	72.795,79
Kolaka Timur	32.896,06	37.229,96	39.569,80	42.535,85	44.726,28
Konawe Kepulauan	41.940,10	37.899,83	39.027,29	41.226,95	44.040,41
Muna Barat	31.795,03	30.931,00	32.472,41	35.048,07	37.934,54
Buton Tengah	25.220,31	21.245,63	21.899,91	23.753,75	25.330,50
Buton Selatan	36.401,59	30.159,36	31.083,91	33.836,36	36.083,64
Kota Kendari	58.005,01	64.116,53	67.484,32	73.971,82	77.590,95
Kota Baubau	54.396,92	57.168,89	59.693,63	65.424,66	69.345,99
Sulawesi Tenggara	**48.514,15**	**49.718,15**	**52.436,02**	**58.714,73**	**64.088,40**

Sumber/*Source*: Badan Pusat Statistik, berbagai sensus, survei dan sumber lain/*BPS-Statistics Indonesia, various census, survey, and other sources*

https://sbpra.bps.go.id

Tabel 13.2.6 *Table* Produk Domestik Regional Bruto per Kapita Atas Dasar Harga Konstan 2010 Menurut Kabupaten/Kota (ribu rupiah), 2019-2023

Per Capita Gross Regional Domestic Product at 2010 Constant Market Prices by Regency/Municipality (thousand rupiahs), 2019-2023

Kabupaten/Kota *Regency/Municipality*	2019	2020	2021	2022*	2023**
(1)	(2)	(3)	(4)	(5)	(6)
Buton	27.384,46	24.178,67	24.416,75	25.423,65	25.802,42
Muna	22.815,94	23.610,97	23.978,03	25.012,71	25.149,96
Konawe	28.220,00	28.832,12	30.559,67	34.643,14	41.720,89
Kolaka	72.556,41	77.046,15	78.985,24	79.884,27	83.025,78
Konawe Selatan	27.088,73	26.845,70	27.640,47	28.756,67	29.741,59
Bombana	26.499,82	31.286,24	31.880,47	32.938,53	33.778,12
Wakatobi	30.204,68	27.903,15	28.563,75	29.438,60	30.262,71
Kolaka Utara	42.215,97	46.318,10	46.674,46	47.423,37	48.342,83
Buton Utara	35.699,65	33.903,43	34.857,97	36.128,20	36.552,83
Konawe Utara	45.344,98	41.834,83	42.806,97	43.968,85	45.174,78
Kolaka Timur	24.273,83	26.964,66	27.945,46	28.765,44	28.931,88
Konawe Kepulauan	31.917,94	28.372,06	28.479,39	28.862,37	29.146,85
Muna Barat	22.634,71	21.867,46	22.398,12	22.862,24	23.654,34
Buton Tengah	17.873,48	14.930,02	15.197,54	15.539,39	15.841,47
Buton Selatan	25.842,35	21.334,84	21.596,95	22.067,22	22.228,65
Kota Kendari	43.844,85	48.066,61	48.894,75	50.364,78	51.081,42
Kota Baubau	39.881,27	41.398,71	42.439,00	44.012,82	44.835,31
Sulawesi Tenggara	**35.309,90**	**35.708,60**	**36.570,47**	**37.956,13**	**39.342,46**

Sumber/*Source*: Badan Pusat Statistik, berbagai sensus, survei dan sumber lain/*BPS-Statistics Indonesia, various census, survey, and other sources*

https://sultra.bps.go.id

Tabel 13.2.7 **Laju Pertumbuhan Produk Domestik Regional Bruto per Kapita Atas Dasar Harga Konstan 2010 Menurut Kabupaten/Kota (persen), 2019-2023**
Table ***Growth Rate of per Capita Gross Regional Domestic Product at 2010 Constant Market Prices by Regency/Municipality (percent), 2019-2023***

Kabupaten/Kota *Regency/Municipality*	2019	2020	2021	2022*	2023**
(1)	(2)	(3)	(4)	(5)	(6)
Buton	4,70	-11,71	0,98	4,12	1,49
Muna	5,03	3,48	1,55	4,32	0,55
Konawe	13,82	2,17	5,99	13,36	20,43
Kolaka	-18,84	6,19	2,52	1,14	3,93
Konawe Selatan	4,88	-0,90	2,96	4,04	3,43
Bombana	7,99	18,06	1,90	3,32	2,55
Wakatobi	0,30	-7,62	2,37	3,06	2,80
Kolaka Utara	4,60	9,72	0,77	1,60	1,94
Buton Utara	6,78	-5,03	2,82	3,64	1,18
Konawe Utara	5,70	-7,74	2,32	2,71	2,74
Kolaka Timur	48,58	11,09	3,64	2,93	0,58
Konawe Kepulauan	9,54	-11,11	0,38	1,34	0,99
Muna Barat	5,74	-3,39	2,43	2,07	3,46
Buton Tengah	4,35	-16,47	1,79	2,25	1,94
Buton Selatan	5,11	-17,44	1,23	2,18	0,73
Kota Kendari	6,39	9,63	1,72	3,01	1,42
Kota Baubau	7,47	3,80	2,51	3,71	1,87
Sulawesi Tenggara	**6,10**	**1,13**	**2,41**	**3,79**	**3,65**

Sumber/*Source*: Badan Pusat Statistik, berbagai sensus, survei dan sumber lain/*BPS-Statistics Indonesia, various census, survey, and other sources*

https://sultra.bps.go.id

https://sultra.bps.go.id

14

Perbandingan Antarprovinsi
Nasional Comparison

Jumlah Penduduk Menurut Provinsi di Indonesia, 2024
Population by Province in Indonesia, 2024

https://sultra.bps.go.id

Kalimantan Utara

Menjadi provinsi dengan jumlah penduduk paling sedikit, hanya 0,26% dari jumlah total penduduk Indonesia

739,78 ribu orang
thousand people

Kalimantan Utara is the province with the smallest population, only 0,26% of the total population of Indonesia

Sulawesi Tenggara

2,79 juta orang
million people

Jumlah penduduk di Sulawesi Tenggara hanya sekitar 1 persen dari jumlah total penduduk Indonesia

The population in Sulawesi Tenggara is only about 1 percent of the total population of Indonesia

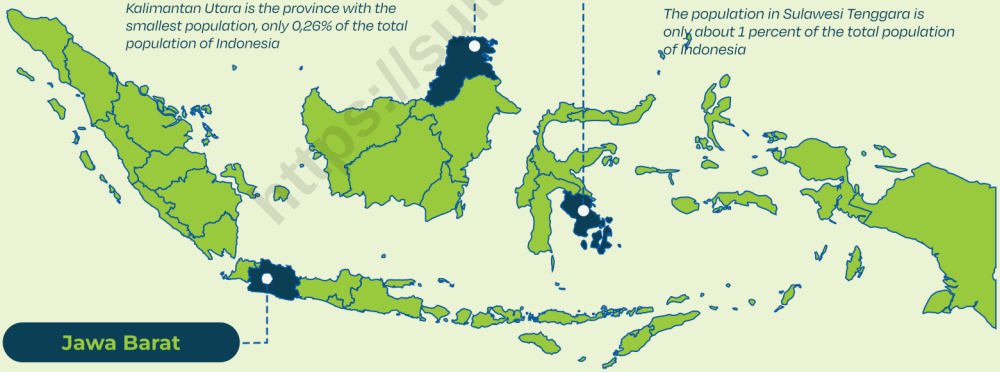

Jawa Barat

Menjadi provinsi dengan jumlah penduduk paling banyak, yakni mencapai 17,87% dari jumlah total penduduk Indonesia

50,35 juta orang
million people

Jawa Barat is the province with the most population, which is reached 17,87% of the total population of Indonesia



Luas wilayah Sulawesi Tenggara hanya separuh dari luas wilayah Kalimantan Utara. Namun jumlah penduduknya hampir 4 kali lipat dari jumlah penduduk Kalimantan Utara.

The area of Sulawesi Tenggara is only half of the total area of Kalimantan Utara. But the population is almost 4 times of the total population of Kalimantan Utara

Sumber/*Source*: Badan Pusat Statistik, Proyeksi Penduduk Indonesia 2020–2050 Hasil Sensus Penduduk 2020 (Pertengahan tahun/Juni)/*BPS-Statistics Indonesia, 2020–2050 Indonesia population projection result of 2020 Population Census (mid year/June)*

https://sultra.bps.go.id

PENJELASAN TEKNIS

1. Sumber data yang digunakan dalam bab ini berasal dari internal BPS.
2. Jumlah penduduk dan angka harapan hidup penduduk setiap provinsi merupakan hasil estimasi yang merujuk pada data sensus yang dilakukan setiap provinsi. Data tersebut mengacu pada hasil Sensus Penduduk (SP) 2010 dan Sensus Penduduk (SP) 2021. Estimasi tersebut memperhatikan perubahan tingkat kelahiran, kematian, dan perpindahan penduduk.
3. Tingkat kemiskinan setiap provinsi dihitung berdasarkan hasil Survei Sosial Ekonomi Nasional. Untuk mengukur kemiskinan, BPS menggunakan konsep kemampuan memenuhi kebutuhan dasar (*basic needs approach*). Konsep ini mengacu pada *Handbook on Poverty and Inequality* yang diterbitkan oleh Worldbank. Dengan pendekatan ini, kemiskinan dipandang sebagai ketidakmampuan dari sisi ekonomi untuk memenuhi kebutuhan dasar makanan dan bukan makanan yang diukur dari sisi pengeluaran. Penduduk dikategorikan sebagai penduduk miskin jika memiliki rata-rata pengeluaran per kapita per bulan di bawah garis kemiskinan.

TECHNICAL NOTES

1. *Data sources in this chapter were mainly obtained from BPS-Statistics Indonesia.*
2. *Population and life expectancy at birth data of each province refer to population census - based estimation result conducted by each province. The data refer to the result of the 2010 Population Census and the 2021 Population Census. The estimates took into account the trends in fertility, mortality, and migration.*
3. *Unemployment rate for each province is calculated based on the result of National Socioeconomic Survey. To measure poverty, BPS uses the concept of the ability to meet basic needs. This concept refers to the Handbook on Poverty and Inequality published by the Worldbank. With this approach, poverty is seen as an economic inability to meet basic food and non-food needs as measured from the expenditure side. A population is categorized as poor if it has an average monthly per capita expenditure below the poverty line.*

https://sirusa.bps.go.id

ULASAN

Berdasarkan Hasil Proyeksi Penduduk 2020-2050 Hasil SP2020, jumlah penduduk di Indonesia tahun 2024 mencapai 281,60 juta jiwa. Sedangkan jumlah penduduk Provinsi Sulawesi Tenggara sebesar 2,79 juta jiwa.

Dari sisi pembangunan manusia, Indeks Pembangunan Manusia yang dihitung dengan metode baru menempatkan Sulawesi Tenggara di peringkat 17 secara nasional. IPM tertinggi diraih oleh Provinsi DKI Jakarta dan terendah provinsi Papua.

Dari sisi perekonomian, Sulawesi Tenggara memiliki laju pertumbuhan PDRB sekitar 5,35 persen pada tahun 2023. Laju pertumbuhan tertinggi yaitu Provinsi Maluku Utara sebesar 20,49 persen dan terendah Provinsi Papua Barat yaitu sebesar 4,20 persen.

Jumlah penduduk miskin di Sulawesi Tenggara pada tahun 2023 sekitar 321,53 ribu jiwa. Naik dari tahun sebelumnya yang sebesar 309,79 ribu jiwa.

DESCRIPTION

Based on the results of Population Projection 2020-2050 Result of Population Census 2020, the population of Indonesia in 2024 reached 281.60 million people. Meanwhile population in Sulawesi Tenggara Province is 2.79 million people.

In terms of human development, the Human Development Index which was calculated by the new method, placed Sulawesi Tenggara at 17th nasionally. The highest HDI achieved by DKI Jakarta Province and the lowest was Papua Province.

In terms of the economy, Sulawesi Tenggara has a GDRP growth rate of around 5.35 percent in 2023. The highest growth rate was Maluku Utara Province with a at 20.49 percent and the lowest was Papua Barat Province that is equal to 4.20 percent.

The number of poor people in Sulawesi Tenggara in 2023 was around 321.53 thousand people. Increased from the previous year of to 309.79 thousand people.

https://sultra.bps.go.id

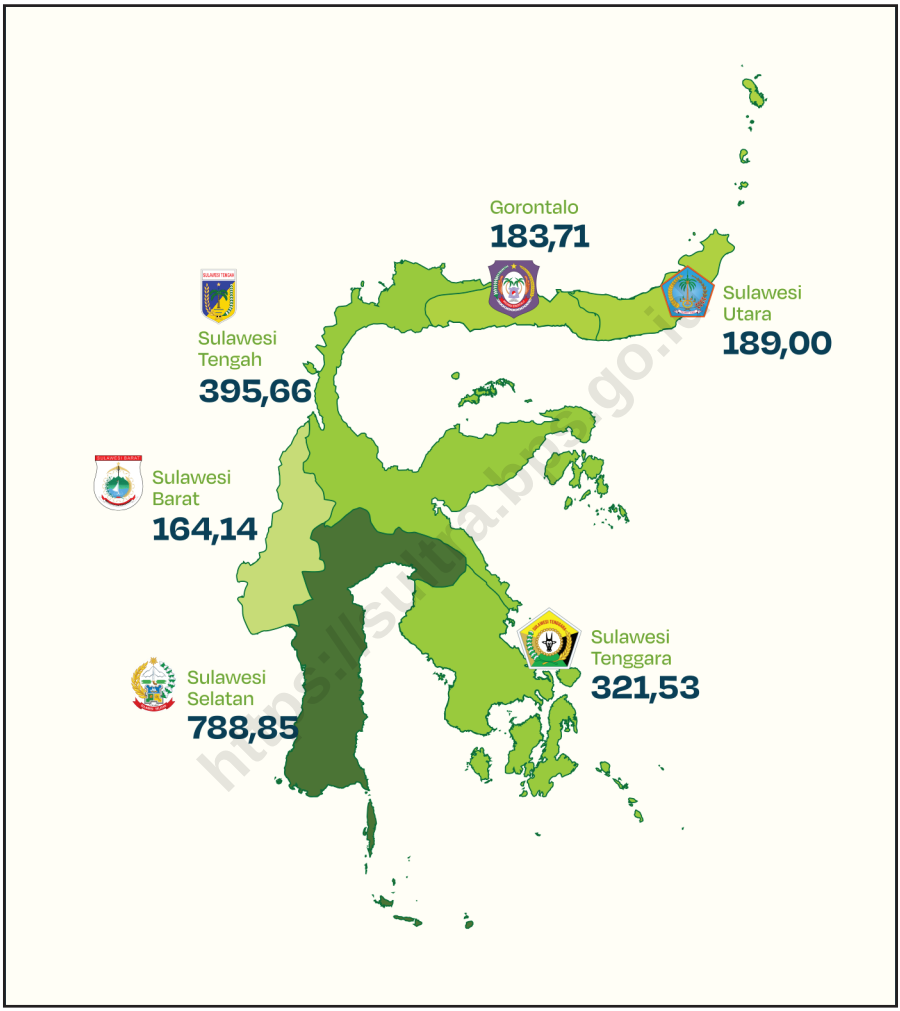

Sumber/*Source*: Badan Pusat Statistik, Survei Sosial Ekonomi Nasional (Susenas) Maret/*BPS-Statistics Indonesia, National Socioeconomic Survey March*

Gambar 14.1 **Jumlah Penduduk Miskin Menurut Provinsi di Pulau Sulawesi (ribu orang), 2023**
Figures ***The Number of Poor Population by Province in Sulawesi Island (thousand people), 2023***

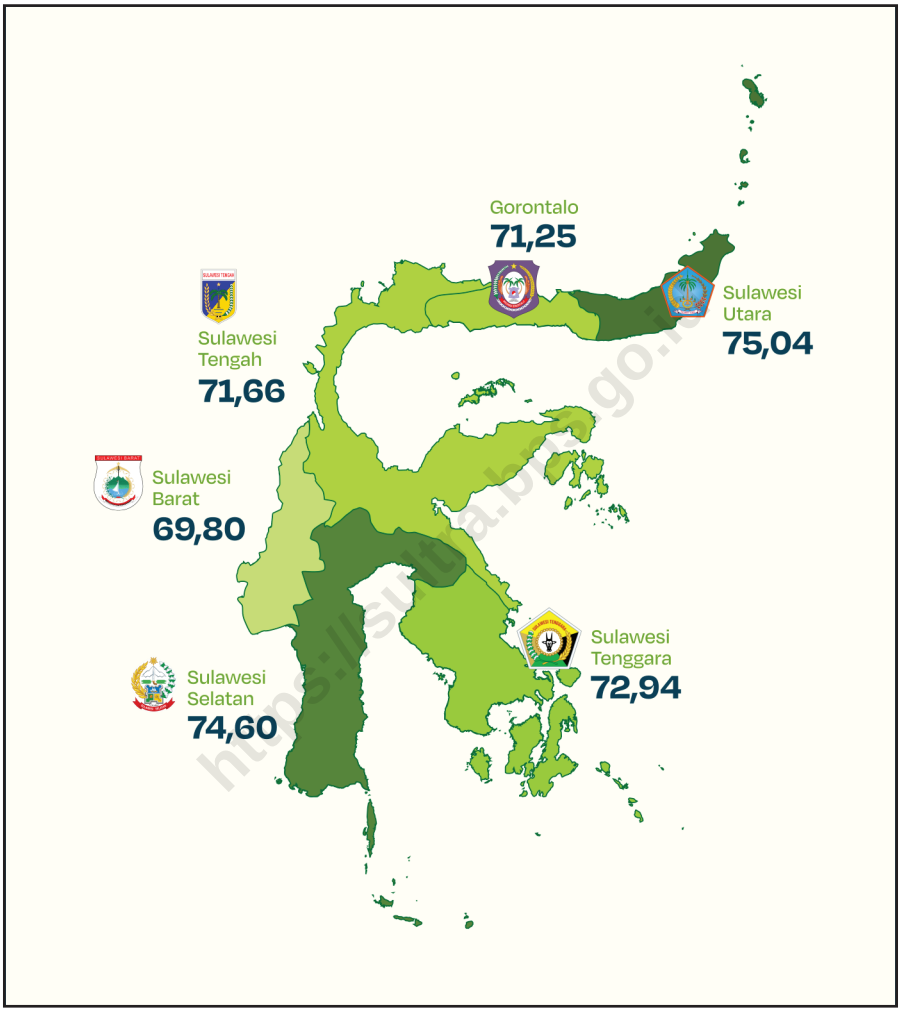

Sumber/*Source:* Badan Pusat Statistik, Seri Berita Resmi Statistik Indeks Pembangunan Manusia/*BPS-Statistics Indonesia, Series of Press Releases of Human Development Index*

Gambar / *Figures* 14.2 **Indeks Pembangunan Manusia Menurut Provinsi di Pulau Sulawesi, 2023**
Human Development Index by Province in Sulawesi Island, 2023

Tabel 14.1 **Jumlah Penduduk Menurut Provinsi di Indonesia (ribu), 2019-2023**
Table 14.1 ***Population by Province in Indonesia (thousand), 2019-2023***

Provinsi/*Province*	2020[1]	2021[2]	2022[2]	2023[2]	2024[2]
(1)	(2)	(3)	(4)	(5)	(6)
Aceh	5.274,9	5.334,9	5.409,2	5.482,5	5.554,8
Sumatera Utara	14.799,4	14.970,5	15.180,5	15.386,6	15.588,5
Sumatera Barat	5.534,5	5.597,3	5.677,6	5.757,2	5.836,2
Riau	6.394,1	6.466,8	6.555,8	6.642,9	6.728,1
Jambi	3.548,2	3.586,4	3.633,2	3.679,2	3.724,3
Sumatera Selatan	8.467,4	8.548,6	8.647,3	8.743,5	8.837,3
Bengkulu	2.010,7	2.032,4	2.059,4	2.086,0	2.112,2
Lampung	9.007,8	4.438,6	4.496,6	9.314,0	9.419,6
Kepulauan Bangka Belitung	1.455,7	1.471,8	1.492,0	1.511,9	1.531,5
Kepulauan Riau	2.064,6	2.089,9	2.121,5	2.152,6	2.183,3
DKI Jakarta	10.562,1	10.605,4	10.640,0	10.672,1	10.684,9
Jawa Barat	48.274,2	48.738,8	49.306,8	49.860,3	50.345,2
Jawa Tengah	36.516,0	36.811,1	37.180,4	37.541,0	37.892,3
DI Yogyakarta	3.668,7	3.687,8	3.712,6	3.736,5	3.759,5
Jawa Timur	40.665,7	40.921,1	41.230,0	41.527,9	41.814,5
Banten	11.904,6	12.023,0	12.167,0	12.307,7	12.431,4
Bali	4.317,4	4.343,4	4.374,3	4.404,3	4.433,3
Nusa Tenggara Barat	5.320,1	5.387,2	5.474,0	5.560,3	5.646,0
Nusa Tenggara Timur	5.325,6	5.394,4	5.481,8	5.569,1	5.656,0
Kalimantan Barat	5.414,4	5.474,7	5.549,7	5.623,3	5.695,5
Kalimantan Tengah	2.670,0	2.700,1	2.737,2	2.773,7	2.809,7
Kalimantan Selatan	4.073,6	4.116,9	4.170,2	4.222,3	4.273,4

https://sultra.bps.go.id

Lanjutan Tabel/*Continued Table* 14.1

Provinsi/*Province*	2020[1]	2021[2]	2022[2]	2023[2]	2024[2]
(1)	(2)	(3)	(4)	(5)	(6)
Kalimantan Timur	3.766,0	3.803,5	3.856,8	3.909,7	4.045,9
Kalimantan Utara	701,8	710,0	720,1	730,0	739,8
Sulawesi Utara	2.621,9	2.639,5	2.660,8	2.681,5	2.701,8
Sulawesi Tengah	2.985,7	3.015,0	3.051,2	3.086,8	3.121,8
Sulawesi Selatan	9.073,5	9.156,9	9.260,1	9.362,3	9.463,4
Sulawesi Tenggara	2.624,9	2.659,9	2.704,6	2.749,0	2.793,1
Gorontalo	1.171,7	1.183,5	1.198,4	1.213,2	1.227,8
Sulawesi Barat	1.419,2	1.436,7	1.458,9	1.481,1	1.503,2
Maluku	1.848,9	1.869,5	1.895,1	1.920,5	1.945,6
Maluku Utara	1.282,9	1.299,6	1.318,5	1.337,1	1.355,6
Papua Barat	1.134,1	1.149,4	1.168,4	1.187,3[3]	1.205,8[3]
Papua Barat Daya	–	–	–	...	...
Papua	4.303,7	4.356,8	4.420,7	4.482,7[4]	4.542,6[4]
Papua Selatan	–	–	–	...	...
Papua Tengah	–	–	–	...	...
Papua Pegunungan	–	–	–	...	...
Indonesia	**270.203,9**	**272.679,2**	**275.719,9**	**278.696,2**	**281.603,8**

Sumber/*Source*: [1] Badan Pusat Statistik, Sensus Penduduk (SP) 2020 (September)/*BPS-Statistics Indonesia, 2020 Population Census (September)*

[2] Badan Pusat Statistik, Proyeksi Penduduk Indonesia 2020-2050 Hasil Sensus Penduduk 2020 (Pertengahan tahun/ Juni)/*BPS-Statistics Indonesia, 2020-2050 Indonesia population projection result of 2020 Population Census (mid Year/ June)*

https://sultra.bps.go.id

Tabel 14.2 **Laju Pertumbuhan Produk Domestik Regional Bruto Atas Dasar Harga Konstan 2010 Menurut Provinsi di Indonesia (persen) 2019-2023**

Table 14.2 ***Rate of Growth of Gross Regional Domestic Products at Constant 2010 Prices by Province in Indonesia (percent), 2019-2023***

Provinsi/*Province*	2020	2021	2022*	2023**
(1)	(2)	(3)	(4)	(5)
Aceh	-0,37	2,81	4,21	4,23
Sumatera Utara	-1,07	2,61	4,73	5,01
Sumatera Barat	-1,61	3,29	4,36	4,62
Riau	-1,13	3,36	4,55	4,21
Jambi	-0,51	3,70	5,12	4,66
Sumatera Selatan	-0,11	3,58	5,23	5,08
Bengkulu	-0,02	3,27	4,31	4,26
Lampung	-1,66	2,77	4,28	4,55
Kepulauan Bangka Belitung	-2,29	5,05	4,40	4,38
Kepulauan Riau	-3,80	3,43	5,09	5,20
DKI Jakarta	-2,39	3,55	5,25	4,96
Jawa Barat	-2,52	3,74	5,45	5,00
Jawa Tengah	-2,65	3,33	5,31	4,98
DI Yogyakarta	-2,67	5,58	5,15	5,07
Jawa Timur	-2,33	3,56	5,34	4,95
Banten	-3,39	4,49	5,03	4,81
Bali	-9,34	-2,46	4,84	5,71
Nusa Tenggara Barat	-0,62	2,30	6,95	1,80
Nusa Tenggara Timur	-0,84	2,52	3,05	3,52
Kalimantan Barat	-1,82	4,80	5,07	4,46

https://sultra.bps.go.id

Lanjutan Tabel/*Continued Table* 14.2

Provinsi/*Province*	2020	2021	2022*	2023**
(1)	(2)	(3)	(4)	(5)
Kalimantan Tengah	-1,41	3,59	6,45	4,14
Kalimantan Selatan	-1,82	3,48	5,11	4,84
Kalimantan Timur	-2,90	2,55	4,48	6,22
Kalimantan Utara	-1,09	3,99	5,32	4,94
Sulawesi Utara	-0,99	4,16	5,42	5,48
Sulawesi Tengah	4,86	11,68	15,22	11,91
Sulawesi Selatan	-0,71	4,64	5,10	4,51
Sulawesi Tenggara	-0,65	4,10	5,53	5,35
Gorontalo	-0,02	2,40	4,04	4,50
Sulawesi Barat	-2,34	2,57	2,31	5,25
Maluku	-0,91	3,63	5,31	5,21
Maluku Utara	5,39	16,79	22,94	20,49
Papua Barat	-0,76	-0,51	2,01	5,18
Papua Barat Daya	–	–	–	1,82
Papua	2,39	15,16	8,97	4,20
Papua Selatan	–	–	–	4,27
Papua Tengah	–	–	–	5,95
Papua Pegunungan	–	–	–	4,78

Sumber/*Source*: Badan Pusat Statistik dan Sumber lain/ *BPS-Statistics Indonesia and other sources*

https://sultra.bps.go.id

Tabel 14.3 **Indeks Harga Konsumen 90 Kota di Indonesia (2018=100), 2019-2023**
Table ***Consumer Price Indices 90 Cities in Indonesia (2018=100), 2019-2023***

Kota *City*	2019[1]	2020	2021	2022	2023
(1)	(2)	(3)	(4)	(5)	(6)
Meulaboh	103,51	107,16	109,74	115,77	119,93
Banda Aceh	102,03	104,43	106,63	112,60	116,16
Lhokseumawe	102,20	104,23	107,25	112,01	115,83
Sibolga	102,89	103,90	106,88	112,66	117,61
Pematang Siantar	102,19	103,36	106,50	111,56	115,84
Medan	102,29	103,04	104,75	109,51	113,29
Padang Sidempuan	102,95	105,17	107,59	113,53	118,12
Gunungsitoli	102,57	104,23	107,43	112,45	115,90
Padang	102,72	103,83	105,54	111,69	116,06
Bukittinggi	102,10	103,72	105,69	111,83	116,09
Tembilahan	102,27	104,80	106,63	110,87	113,71
Pekanbaru	102,20	103,62	105,62	111,22	115,41
Dumai	102,64	104,34	106,85	111,73	116,43
Bungo	103,37	104,55	106,35	112,50	115,89
Jambi	102,55	104,33	106,77	112,76	116,66
Palembang	102,08	103,94	105,51	110,63	114,65
Lubuklinggau	102,28	104,04	105,82	110,72	114,53
Bengkulu	102,40	103,74	105,62	110,77	115,18
Bandar Lampung	103,26	105,38	107,28	112,05	116,70
Metro	102,40	105,27	107,48	112,87	116,92
Tanjung Pandan	103,29	104,65	108,88	114,11	119,49
Pangkal Pinang	102,87	102,94	104,94	111,32	114,67
Batam	102,77	103,44	105,44	110,78	114,66
Tanjung Pinang	102,45	103,20	104,52	108,82	111,80
Jakarta	103,02	105,36	106,66	109,99	113,34
Bogor	103,23	106,18	108,15	112,91	117,74
Sukabumi	102,64	104,81	106,53	110,78	115,19
Bandung	102,61	104,99	106,57	111,29	115,41
Cirebon	101,28	102,73	104,09	108,29	112,89
Bekasi	103,49	106,73	108,75	113,13	117,68
Depok	103,09	105,71	107,45	112,44	116,68
Tasikmalaya	101,34	102,95	104,21	109,19	113,76
Cilacap	101,48	103,37	104,94	110,75	115,18
Purwokerto	101,82	104,08	105,75	111,38	115,74
Kudus	102,12	103,90	105,38	110,40	114,93
Surakarta	102,27	103,88	105,98	111,91	116,91
Semarang	102,53	105,06	106,49	110,57	114,48

https://sulut.bps.go.id

Lanjutan Tabel/*Continued Table* 14.3

Kota *City*	2019[1]	2020	2021	2022	2023
(1)	(2)	(3)	(4)	(5)	(6)
Tegal	102,49	105,06	106,55	112,09	116,81
Yogyakarta	103,31	105,41	107,20	112,52	117,56
Jember	102,37	104,64	106,46	112,10	117,14
Banyuwangi	101,41	103,37	104,75	109,03	113,51
Sumenep	101,86	104,22	106,32	111,71	117,69
Kediri	102,48	104,56	106,06	110,48	114,84
Malang	102,08	103,32	104,59	109,90	114,16
Probolinggo	101,69	103,67	105,28	109,53	113,85
Madiun	101,72	103,41	105,39	109,95	113,91
Surabaya	102,43	104,24	106,11	111,33	116,59
Tangerang	102,55	104,66	105,95	110,07	113,63
Cilegon	102,82	106,04	108,34	113,50	118,11
Serang	104,42	106,82	108,71	114,79	119,22
Singaraja	102,59	104,96	107,45	112,05	116,39
Denpasar	102,45	104,11	105,17	110,52	114,64
Mataram	102,41	102,99	104,93	110,11	114,17
Bima	103,02	104,48	105,71	110,60	114,61
Waingapu	99,64	104,85	106,88	110,09	114,52
Maumere	102,15	104,42	106,25	110,60	115,61
Kupang	102,55	103,31	104,63	109,81	114,34
Sintang	104,80	110,08	111,89	119,37	123,05
Pontianak	103,21	105,54	106,73	111,25	115,46
Singkawang	101,70	102,79	105,23	110,26	114,55
Sampit	101,72	104,79	107,24	114,49	118,55
Palangkaraya	102,25	104,70	106,23	112,06	116,46
Kotabaru	101,56	106,65	109,03	115,95	122,13
Tanjung	102,46	105,85	107,96	112,71	116,43
Banjarmasin	102,82	105,16	107,60	113,59	118,55
Balikpapan	102,11	103,28	104,37	109,46	113,99
Samarinda	104,25	104,01	105,41	109,77	114,04
Tanjung Selor	102,70	101,78	103,56	110,30	114,42
Tarakan	101,08	104,25	105,63	110,57	113,98
Manado	101,60	105,11	107,28	110,81	114,24
Kotamobagu	101,70	105,33	108,04	112,43	117,95
Luwuk	101,22	107,15	108,56	114,89	120,88
Palu	100,76	105,87	108,15	113,35	117,12
Bulukumba	105,11	105,84	107,78	111,73	115,25

https://sultra.bps.go.id

Lanjutan Tabel/*Continued Table* 14.3

Kota *City*	2019[1]	2020	2021	2022	2023
(1)	(2)	(3)	(4)	(5)	(6)
Watampone	104,27	103,61	105,60	110,69	114,26
Makassar	102,35	104,90	106,78	111,29	115,94
Pare-pare	102,40	104,15	106,62	113,25	117,45
Palopo	104,67	104,00	106,17	110,81	114,88
Kendari	101,72	104,35	107,03	112,55	117,62
Baubau	101,61	103,34	104,97	110,99	115,80
Gorontalo	101,95	103,86	106,30	110,24	113,80
Mamuju	101,60	103,80	107,52	112,35	115,32
Ambon	103,16	105,94	107,02	112,99	117,90
Tual	103,98	105,61	108,27	112,67	118,24
Ternate	102,05	104,97	106,78	109,66	114,81
Manokwari	103,02	107,45	108,97	113,91	119,34
Sorong	102,42	102,79	105,94	109,58	113,57
Merauke	102,14	103,58	104,94	109,34	114,48
Timika	100,17	105,54	107,78	112,39	117,92
Jayapura	101,89	103,84	103,99	109,41	112,50

Catatan/*Note:* [1] IHK 90 kota (2019=100)/*CPI 90 Cities (2019=100)*
Sumber/*Source:* Badan Pusat Statistik, Survei Harga Konsumen/*BPS-Statistics Indonesia, Consumer Price Survey*

https://sulut.bps.go.id

Tabel / *Table* 14.4 **Jumlah Penduduk Miskin Menurut Provinsi di Indonesia (ribu jiwa), 2019-2023**
Number of Poor Population by Province in Indonesia (thousand people), 2019-2023

Provinsi *Province*	2019	2020	2021	2022	2023
(1)	(2)	(3)	(4)	(5)	(6)
Aceh	819,44	814,91	834,24	806,82	806,75
Sumatera Utara	1.282,04	1.283,29	1.343,86	1.268,19	1.239,71
Sumatera Barat	348,22	344,23	370,67	335,21	340,37
Riau	490,72	483,39	500,81	485,03	485,66
Jambi	274,32	277,80	293,86	279,37	280,68
Sumatera Selatan	1.073,74	1.081,58	1.113,76	1.044,69	1.045,68
Bengkulu	302,30	302,58	306,00	297,23	288,46
Lampung	1.063,66	1.049,32	1.083,93	1.002,41	970,67
Kepulauan Bangka Belitung	68,38	68,39	72,71	66,78	68,69
Kepulauan Riau	128,46	131,97	144,46	151,68	142,50
DKI Jakarta	365,55	480,86	501,92	502,04	477,83
Jawa Barat	3.399,16	3.920,23	4.195,34	4.070,98	3.888,60
Jawa Tengah	3.743,23	3.980,90	4.109,75	3.831,44	3.791,50
DI Yogyakarta	448,47	475,72	506,45	454,76	448,47
Jawa Timur	4.112,25	4.419,10	4.572,73	4.181,29	4.188,81
Banten	654,46	775,99	867,23	814,02	826,13
Bali	163,85	165,19	201,97	205,68	193,78
Nusa Tenggara Barat	735,96	713,89	746,66	731,94	751,23
Nusa Tenggara Timur	1.146,32	1.153,76	1.169,31	1.131,62	1.141,11
Kalimantan Barat	378,41	366,77	367,89	350,25	353,35
Kalimantan Tengah	134,59	132,94	140,04	145,10	142,17
Kalimantan Selatan	192,48	187,87	208,11	195,70	188,93
Kalimantan Timur	219,92	230,26	241,77	236,25	231,07
Kalimantan Utara	48,78	51,79	52,86	49,46	47,97

https://sultra.bps.go.id

Lanjutan Tabel/*Continued Table* 14.4

Provinsi *Province*	2019	2020	2021	2022	2023
(1)	(2)	(3)	(4)	(5)	(6)
Sulawesi Utara	191,70	192,37	196,35	185,14	189,00
Sulawesi Tengah	410,36	398,73	404,44	388,35	395,66
Sulawesi Selatan	767,80	776,83	784,98	777,44	788,85
Sulawesi Tenggara	302,58	301,82	318,70	309,79	321,53
Gorontalo	186,03	185,02	186,29	185,44	183,71
Sulawesi Barat	151,40	152,02	157,19	165,72	164,14
Maluku	317,69	318,18	321,81	290,57	301,61
Maluku Utara	84,60	86,37	87,16	79,87	83,80
Papua Barat	211,50	208,58	219,07	218,78[1]	214,98[1]
Papua Barat Daya	–	–	–	...	...
Papua	926,36	911,37	920,44	922,12[2]	915,15[2]
Papua Selatan	–	–	–	...	...
Papua Tengah	–	–	–	...	...
Papua Pegunungan	–	–	–	...	...
Indonesia	**25.144,72**	**26.424,02**	**27.542,77**	**26.161,16**	**25.898,55**

Catatan/*Note*: [1] Data Provinsi Papua Barat mencakup Provinsi Papua Barat Daya/*Data of Papua Barat Province included Papua Barat Daya Province*
[2] Data Provinsi Papua mencakup Provinsi Papua Selatan, Papua Tengah, dan Papua Pegunungan/*Data of Papua Province included Papua Selatan, Papua Tengah, and Papua Pegunungan Province*

Sumber/*Source*: Badan Pusat Statistik, Survei Sosial Ekonomi Nasional (Susenas) Maret/*BPS-Statistics Indonesia, National Socioeconomic Survey March*

https://sulut.bps.go.id

Tabel 14.5 **Indeks Pembangunan Manusia Menurut Provinsi di Indonesia, 2019-2023**
Table ***Human Development Index by Province in Indonesia, 2019-2023***

Provinsi *Province*	2020	2021	2022	2023
(1)	(2)	(3)	(4)	(5)
Aceh	73,29	73,48	74,11	74,70
Sumatera Utara	73,62	73,84	74,51	75,13
Sumatera Barat	74,29	74,56	75,16	75,64
Riau	73,67	73,89	74,45	74,95
Jambi	72,29	72,62	73,11	73,73
Sumatera Selatan	71,62	71,83	72,48	73,18
Bengkulu	72,93	73,16	73,68	74,30
Lampung	71,04	71,25	71,79	72,48
Kepulauan Bangka Belitung	72,74	72,96	73,50	74,09
Kepulauan Riau	77,69	77,87	78,48	79,08
DKI Jakarta	81,92	82,25	82,77	83,55
Jawa Barat	72,61	72,96	73,63	74,24
Jawa Tengah	71,88	72,17	72,80	73,39
DI Yogyakarta	79,95	80,22	80,65	81,09
Jawa Timur	73,04	73,48	74,05	74,65
Banten	74,41	74,68	75,25	75,77
Bali	76,52	76,69	77,40	78,01
Nusa Tenggara Barat	70,46	70,86	71,65	72,37
Nusa Tenggara Timur	66,93	67,02	67,63	68,40
Kalimantan Barat	68,76	68,99	69,71	70,47
Kalimantan Tengah	72,62	72,81	73,17	73,73
Kalimantan Selatan	73,09	73,45	74,00	74,66
Kalimantan Timur	75,94	76,60	77,36	78,20
Kalimantan Utara	71,00	71,57	72,21	72,88

https://sultra.bps.go.id

Lanjutan Tabel/*Continued Table* 14.5

Provinsi *Province*	2020	2021	2022	2023
(1)	(2)	(3)	(4)	(5)
Sulawesi Utara	73,67	74,03	74,52	75,04
Sulawesi Tengah	70,31	70,54	71,01	71,66
Sulawesi Selatan	73,08	73,38	73,96	74,60
Sulawesi Tenggara	71,61	71,82	72,38	72,94
Gorontalo	69,51	69,82	70,62	71,25
Sulawesi Barat	68,40	68,64	69,19	69,80
Maluku	71,34	71,55	72,04	72,75
Maluku Utara	69,30	69,56	70,26	70,98
Papua Barat	65,94	66,11	66,72	67,47[1]
Papua Barat Daya	–	–	–	...
Papua	61,22	61,40	62,16	63,01[2]
Papua Selatan	–	–	–	...
Papua Tengah	–	–	–	...
Papua Pegunungan	–	–	–	...
Indonesia	**72,81**	**73,16**	**73,77**	**74,39**

Catatan/*Note*: Indeks Pembangunan Manusia (IPM) 2020-2023 dihitung menggunakan Umur Harapan Hidup saat Lahir (UHH) hasil Long Form SP2020 (LF SP2020). IPM 2023 yang menggunakan UHH hasil SP2010 masih tersedia dan dapat diakses pada website BPS (www.bps.go.id)/ *The 2020–2023 Human Development Index (HDI) was calculated using the Life Expectancy at Birth based on the Long Form 2020 Population Census. The 2023 HDI data using life expectancy based on the 2010 Population Census are still available at the BPS website (www.bps.go.id)*

[1] Data Provinsi Papua Barat mencakup Provinsi Papua Barat Daya/*Data of Papua Barat Province included Papua Barat Daya Province*

[2] Data Provinsi Papua mencakup Provinsi Papua Selatan, Papua Tengah, dan Papua Pegunungan/*Data of Papua Province included Papua Selatan, Papua Tengah, and Papua Pegunungan Province*

Sumber/*Source*: Badan Pusat Statistik, Seri Publikasi Indeks Pembangunan Manusia/*BPS-Statistics Indonesia, Series of Publication of Human Development Index*

https://sultra.bps.go.id

Tabel 14.6 **Upah Minimum Provinsi (UMP) per Bulan Menurut Provinsi di Indonesia (rupiah), 2021-2024**
Table Provincial Minimum Wages per Month by Province in Indonesia (rupiahs), 2021-2024

Provinsi *Province*	2021	2022	2023	2024[1]
(1)	(2)	(3)	(4)	(5)
Aceh	3.165.031	3.166.460	3.413.666	3.460.672
Sumatera Utara	2.499.423	2.522.610	2.710.494	2.809.915
Sumatera Barat	2.484.041	2.512.539	2.742.476	2.811.449
Riau	2.888.564	2.938.564	3.191.663	3.294.625
Jambi	2.630.162	2.698.941	2.943.033	3.037.121
Sumatera Selatan	3.144.446	3.144.446	3.404.177	3.456.874
Bengkulu	2.215.000	2.238.094	2.418.280	2.507.079
Lampung	2.432.002	2.440.486	2.633.285	2.716.497
Kepulauan Bangka Belitung	3.230.024	3.264.884	3.498.479	3.640.000
Kepulauan Riau	3.005.460	3.050.172	3.279.194	3.402.492
DKI Jakarta	4.416.187	4.641.854	4.901.798	5.067.381
Jawa Barat	1.810.351	1.841.487	1.986.670	2.057.495
Jawa Tengah	1.798.979	1.812.935	1.958.170	2.036.947
DI Yogyakarta	1.765.000	1.840.916	1.981.782	2.125.898
Jawa Timur	1.868.777	1.891.567	2.040.244	2.165.244
Banten	2.460.997	2.501.203	2.661.280	2.727.812
Bali	2.494.000	2.516.971	2.713.672	2.813.672
Nusa Tenggara Barat	2.183.883	2.207.212	2.371.407	2.444.067
Nusa Tenggara Timur	1.950.000	1.975.000	2.123.994	2.186.826
Kalimantan Barat	2.399.699	2.434.328	2.608.602	2.702.616
Kalimantan Tengah	2.903.145	2.922.516	3.181.013	3.261.616
Kalimantan Selatan	2.877.449	2.906.473	3.149.978	3.282.812
Kalimantan Timur	2.981.379	3.014.497	3.201.396	3.360.858
Kalimantan Utara	3.000.804	3.016.738	3.251.703	3.361.653

https://sultra.bps.go.id

Lanjutan Tabel/*Continued Table* 14.6

Provinsi *Province*	2021	2022	2023	2024[1]
(1)	(2)	(3)	(4)	(5)
Sulawesi Utara	3.310.723	3.310.723	3.485.000	3.545.000
Sulawesi Tengah	2.303.711	2.390.739	2.599.546	2.736.698
Sulawesi Selatan	3.165.876	3.165.876	3.385.145	3.434.298
Sulawesi Tenggara	2.552.015	2.576.017	2.758.985	2.885.964
Gorontalo	2.788.826	2.800.580	2.989.350	3.025.100
Sulawesi Barat	2.678.863	2.678.863	2.871.795	2.914.958
Maluku	2.604.961	2.619.313	2.812.828	2.949.953
Maluku Utara	2.721.530	2.862.231	2.976.720	3.200.000
Papua Barat	3.134.600	3.200.000	3.282.000	3.393.000
Papua Barat Daya	–	–	...	4.024.270
Papua	3.516.700	3.561.932	3.864.696	4.024.270
Papua Selatan	–	–	...	4.024.270
Papua Tengah	–	–	...	4.024.270
Papua Pegunungan	–	–	...	4.024.270
Indonesia	**2.672.371**	**2.687.724**	**2.729.463**	**3.125.999**

Catatan/*Note*: [1] Kompilasi dari berbagai sumber/*Compilation from various sources*
Sumber/*Source*: Kementerian Ketenagakerjaan/*Ministry of Manpower*

https://sultra.bps.go.id

https://sultra.bps.go.id

DAFTAR PUSTAKA
BIBLIOGRAPHY

Badan Ketahanan Pangan. 2018. *Neraca Bahan Makanan Indonesia 2018–2021*. Jakarta: Badan Ketahanan Pangan.

Badan Ketahanan Pangan. 2023. *Analisis Ketersediaan Pangan Neraca Bahan Makanan Indonesia 2021–2023*. Jakarta: Badan Badan Ketahanan Pangan.

Badan Pusat Statistik dan Kementerian Pertanian. 2015. *Pedoman Pengumpulan Data Statistik Pertanian (SP) Tanaman Pangan 2015*. Jakarta: Badan Pusat Statistik.

Badan Pusat Statistik dan Kementerian Pertanian. 2018. *Pedoman Pengumpulan Data Survei Ubinan Tanaman Pangan*. Jakarta: Badan Pusat Statistik.

Badan Pusat Statistik. 2018. *Pedoman Teknis Pendataan Statistik Pertanian Tanaman Pangan Terintegrasi Dengan Metode Kerangka Sampel Area (KSA) 2018*. Jakarta: Badan Pusat Statistik.

Badan Pusat Statistik. 2019. *Buku Pedoman Pelaksanaan Pendataan Statistik Pertanian Tanaman Pangan Terintegrasi dengan Metode Kerangka Sampel Area untuk Komoditas Jagung 2019*. Jakarta: Badan Pusat Statistik.

Badan Pusat Statistik. 2019. *Pedoman Survei Harga Konsumen*. Jakarta: Badan Pusat Statistik.

Badan Pusat Statistik. 2020. *Pedoman Pelaksanaan Pencacahan Survei KSA 2020*. Jakarta: Badan Pusat Statistik.

Badan Pusat Statistik. 2021. *Pedoman Pengumpulan Data Statistik Perikanan*. Jakarta: Badan Pusat Statistik.

Badan Pusat Statistik. 2021. *Survei Pengukuran Tingkat Kebahagiaan: Konsep dan Definisi*. Jakarta: Badan Pusat Statistik.

Badan Pusat Statistik. 2024. *Pedoman SEDAPP Online: Sedia Data Perusahaan Perkebunan dengan Aplikasi SKB-Online*. Jakarta: Badan Pusat Statistik.

Bank Indonesia. 2022. *Metadata Uang Beredar dan Faktor yang Mempengaruhinya*. Jakarta: Bank Indonesia.

Bank Indonesia. 2023. *Statistik Ekonomi dan Keuangan Indonesia Desember 2023*. Jakarta: Bank Indonesia.

Bank Indonesia. 2024. *Statistik Utang Luar Negeri Indonesia Vol: XXXVII Februari 2024*. Jakarta: Bank Indonesia.

Department of Economics Social Affairs. 2022. *Monthly Bulletin of Statistics January 2022*. New York: United Nations.

Department of Economics Social Affairs. 2022. *Monthly Bulletin of Statistics July 2022*. New York: United Nations.

Department of Economics Social Affairs. 2024. *Monthly Bulletin of Statistics January 2024*. New York: United Nations.

Direktorat Analisis dan Pengembangan Statistik. 2023. *Indeks Pembangunan Manusia 2022*. Jakarta: Badan Pusat Statistik.

Direktorat Jenderal Hortikultura & Badan Pusat Statistik. 2022. *Pedoman Statistik Pertanian Hortikultura (SPH)*. Jakarta: Kementerian Pertanian.

Direktorat Jenderal Pengelolaan DAS dan Rehabilitasi Hutan. 2023. *Statistik Ditjen PDASRH 2022*. Jakarta: Kementerian Lingkungan Hidup dan Kehutanan.

https://sulsel.bps.go.id

Direktorat Jenderal Perkebunan. 2013. *Pedoman Pelaksanaan Pengelolaan Data Komoditas Perkebunan (PDKP): "Menuju Satu Angka Statistik Perkebunan Secara Nasional"*. Jakarta: Kementerian Pertanian RI.

Direktorat Neraca Pengeluaran. 2023. *Neraca Arus Dana Indonesia Triwulanan 2020-2023:2*. Jakarta: Badan Pusat Statistik.

Direktorat Statistik Harga. 2022. *Indeks Harga Perdagangan Besar Indonesia (2018=100) Tahun 2021*. Jakarta: Badan Pusat Statistik

Direktorat Statistik Harga. 2022. *Pedoman Pencacahan Survei Harga Produsen 2023*. Jakarta: Badan Pusat Statistik.

Direktorat Statistik Harga. 2022. *Statistik Nilai Tukar Petani 2022*. Jakarta: Badan Pusat Statistik.

Direktorat Statistik Harga. 2023. *Indeks Harga Perdagangan Besar Indonesia (2018=100) Tahun 2022*. Jakarta: Badan Pusat Statistik

Direktorat Statistik Harga. 2024. *Indeks Harga Perdagangan Besar Indonesia (2018=100) Tahun 2023*. Jakarta: Badan Pusat Statistik

Direktorat Statistik Industri. 2023. *Buku Pedoman Kegiatan Survei Direktorat Statistik Industri*. Jakarta: Badan Pusat Statistik.

Direktorat Statistik Industri. 2023. *Direktori Perusahaan Konstruksi 2023, Buku I: Pulau Sumatera, Kalimantan, Sulawesi, dan Papua*. Jakarta: Badan Pusat Statistik.

Direktorat Statistik Industri. 2023. *Indikator Konstruksi Triwulan II 2023*. Jakarta: Badan Pusat Statistik.

Direktorat Statistik Industri. 2023. *Modul IMK Survei Industri Pengolahan, Pertambangan, Energi, dan Konstruksi 2023*. Jakarta: Badan Pusat Statistik.

Direktorat Statistik Industri. 2023. *Pedoman Pencacahan Survei Pertambangan dan Energi*. Jakarta: Badan Pusat Statistik.

Direktorat Statistik Industri. 2023. *Perkembangan Indeks Produksi Triwulanan Industri Mikro dan Kecil 2022*. Jakarta: Badan Pusat Statistik.

Direktorat Statistik Industri. 2023. *Profil Usaha Konstruksi Perorangan 2022*. Jakarta: Badan Pusat Statistik.

Direktorat Statistik Industri. 2023. *Statistik Konstruksi 2022*. Jakarta: Badan Pusat Statistik.

Direktorat Statistik Kependudukan dan Ketenagakerjaan. 2023. *Buku Kode Sakernas Agustus 2023*. Jakarta: Badan Pusat Statistik.

Direktorat Statistik Kependudukan dan Ketenagakerjaan. 2023. *Buku Pedoman Pemeriksaan Sakernas Agustus 2023*. Jakarta: Badan Pusat Statistik.

Direktorat Statistik Kependudukan dan Ketenagakerjaan. 2023. *Buku Pedoman Pencacahan Sakernas Agustus 2023*. Jakarta: Badan Pusat Statistik.

Direktorat Statistik Kependudukan dan Ketenagakerjaan. 2023. *Proyeksi Penduduk Indonesia 2020–2050 Hasil Sensus Penduduk 2020*. Jakarta: Badan Pusat Statistik.

Direktorat Statistik Kesejahteraan Rakyat. 2022. *Buku 4 Konsep dan Definisi Survei Sosial Ekonomi Nasional Maret 2023*. Jakarta: Badan Pusat Statistik.

Direktorat Statistik Kesejahteraan Rakyat. 2022. *Buku 5 Pemanfaatan Data Susenas Kor dan KP Susenas Maret 2023*. Jakarta: Badan Pusat Statistik.

Direktorat Statistik Kesejahteraan Rakyat. 2023. *Buku 4 Konsep dan Definisi Survei Sosial Ekonomi (Susenas) Maret 2023*. Badan Pusat Statistik. Jakarta.

Direktorat Statistik Ketahanan Sosial. 2021. *Buku 3: Konsep dan Definisi Podes 2021*. Jakarta: Badan Pusat Statistik.

https://sultra.bps.go.id

Direktorat Statistik Ketahanan Sosial. 2022. *Penghitungan dan Analisis Kemiskinan Makro Indonesia 2022*. Jakarta: Badan Pusat Statistik.

Direktorat Statistik Ketahanan Sosial. 2023. *Indeks Perilaku Anti Korupsi 2023*. Jakarta: Badan Pusat Statistik.

Direktorat Statistik Ketahanan Sosial. 2023. *Penghitungan dan Analisis Kemiskinan Makro Indonesia 2023*. Jakarta: Badan Pusat Statistik.

Direktorat Statistik Ketahanan Sosial. 2023. *Statistik Kriminal 2023*. Jakarta: Badan Pusat Statistik.

European Communities, International Monetary Fund, Organisation for Economic Co-operation and Development, Haughton & Khandker. 2009. *Handbook on Poverty and Inequality.* Washington DC: WorldBank.

Institut Pertanian Bogor. 2021. *Pusat Kajian Sumber Daya Pesisir dan Lautan*. Bogor: Institut Pertanian Bogor.

International Monetary Fund. 2023. *World Economic Outlook Database*. Diakses pada Januari 2024. https://www.imf.org/en/Publications/WEO/weo-database/2023/October.

International United Nations Statistics Division (UNSD). 2010. *Merchandise Trade Statistics (IMTS) Concepts and Definitions*. Diakses pada 9 Februari 2024. https://unstats.un.org/unsd/trade/eg-imts/IMTS%202010%20(English).pdf.

International United Nations Statistics Division (UNSD). 2016. *Classification by Broad Economic Caregories Rev.5*. Diakses pada 9 Februari 2024. https://unstats.un.org/unsd/trade/classifications/SeriesM_53_Rev.5_17-01722-E-Classification-by-Broad-Economic-Categories_PRINT.pdf.

Kementerian Kelautan dan Perikanan. 2022. *Manual IKU Kementerian Kelautan dan Perikanan*. Jakarta: Kementerian Kelautan dan Perikanan.

Kementerian Keuangan Direktorat Jenderal Bea dan Cukai. 2022. *Buku Tarif Kepabeanan Indonesia (BTKI)*. Diakses pada 9 Februari 2024. https://www. beacukai.go.id/arsip/lan/BTKI-2022.html.

Kementerian Lingkungan Hidup dan Kehutanan. 2023. *Statistik 2022 Kementerian Lingkungan Hidup dan Kehutanan*. Jakarta: Kementerian Lingkungan Hidup dan Kehutanan.

Kementerian Pekerjaan Umum dan Perumahan Rakyat. 2023. *Open Data PUPR*. Diakses pada 15 Desember 2023. https://data.pu.go.id.

Kementerian Pekerjaan Umum dan Perumahan Rakyat. 2023. *Buku Informasi Statistik Infrastruktur PUPR Tahun 2022*. Jakarta: Kementerian PUPR.

Kementerian Perhubungan. 2023. *Civil Aircraft Register 2023*. Jakarta: Kementerian Perhubungan.

Kementerian Perhubungan. 2023. *Statistik Angkutan Udara Tahun 2022*. Jakarta: Kementerian Perhubungan.

Kementerian Pertanian Republik Indonesia. 2023. *Statistik Peternakan dan Kesehatan Hewan 2023*. Jakarta: Kementerian Pertanian Republik Indonesia.

Keputusan Direktur Jenderal Peternakan dan Kesehatan Hewan No. 14087/ KPTS/OT.040/F/11/2019 tentang Petunjuk Teknis Pengumpulan, Pengolahan, dan Penyajian Data Pokok Peternakan dan Kesehatan Hewan.

Keputusan Kepala Badan Pusat Statistik Nomor 249 Tahun 2023 tentang Kode dan Nama Wilayah Kerja Statistik Tahun 2022.

Keputusan Kepala Badan Pusat Statistik Nomor 6 Tahun 2022 tentang Penyelenggaraan Statistik Dasar.

Keputusan Kepala Badan Pusat Statistik Nomor 649 Tahun 2023 tentang Kode dan Nama Wilayah Kerja Statistik Tahun 2023.

https://ntb.bps.go.id

Keputusan Menteri Agraria dan Tata Ruang/Kepala Badan Pertanahan Nasional Nomor 686/SK-PG.03.03/XII/2019 tentang Penetapan Luas Lahan Baku Sawah Nasional Tahun 2019.

Keputusan Menteri Dalam Negeri Nomor 100.1.1-6117 tentang Pemberian dan Pemutakhiran Kode, Data Wilayah Administrasi Pemerintahan, dan Pulau Tahun 2022.

Kereta Api Indonesia. 2023. *Laporan Tahunan dan Keberlanjutan 2022*. Jakarta: Kereta Api Indonesia.

Larasati, Widya. 2023. *Ringkasan Eksekutif Pengeluaran dan Konsumsi Penduduk Indonesia Maret 2023. Volume 15 Nomor 2*. Jakarta: Badan Pusat Statistik.

Miller, R.E. dan P.D. Blair. 2009. *Input-Output Analysis: Foundation and Extension, Second Edition*. New York: Cambridge University Press.

Nazara, Suahasil. 2005. *Analisis Input-Output Edisi Kedua*. Depok: Lembaga Penerbit FE-UI.

Pelindo. 2023. *Annual Report 2022*. Jakarta: Pelindo.

Peraturan Badan Pelindungan Pekerja Migran Indonesia Nomor 7 Tahun 2022 tentang Proses Sebelum Bekerja Bagi Calon Pekerja Migran Indonesia.

Peraturan Badan Pusat Statistik Nomor 1 Tahun 2020 tentang Kode dan Nama Wilayah Kerja Statistik Tahun 2019.

Peraturan Badan Pusat Statistik Nomor 1 Tahun 2021 tentang Kode dan Nama Wilayah Kerja Statistik Tahun 2020.

Peraturan Badan Pusat Statistik Nomor 5 Tahun 2021 tentang Kode dan Nama Wilayah Kerja Statistik Tahun 2021.

Peraturan Kepala Badan Nasional Penanggulangan Bencana Nomor 7 Tahun 2023 tentang Petunjuk Pelaksanaan Standar Data Kejadian dan Dampak Bencana.

Peraturan Kepala Badan Pusat Statistik Nomor 120 Tahun 2020 Tentang Klasifikasi Desa Perkotaan dan Perdesaan di Indonesia 2020.

Peraturan Kepala Badan Pusat Statistik Nomor 57 Tahun 2009 Tentang Klasifikasi Baku Lapangan Usaha Indonesia.

Peraturan Menteri Dalam Negeri Nomor 20 Tahun 2018 tentang Pengelolaan Keuangan Desa.

Peraturan Menteri Dalam Negeri Nomor 72 Tahun 2019 tentang Perubahan Atas Peraturan Menteri Dalam Negeri Nomor 137 Tahun 2017 Tentang Kode Dan Data Wilayah Administrasi Pemerintahan.

Peraturan Menteri Dalam Negeri Nomor 90 Tahun 2019 tentang Klasifikasi, Kodefikasi, dan Nomenklatur Perencanaan Pembangunan dan Keuangan Daerah.

Peraturan Menteri Kesehatan Republik Indonesia Nomor 75 Tahun 2014 tentang Pusat Kesehatan Masyarakat.

Peraturan Menteri Kesehatan RI Nomor 12 Tahun 2017 tentang Penyelenggaraan Imunisasi.

Peraturan Menteri Kesehatan RI Nomor 1332 Tahun 2002 tentang Perubahan Atas Peraturan Menteri Kesehatan RI Nomor 922/MENKES/PER/X/1993 tentang Ketentuan dan Tata Cara Pemberian Izin Apotek.

Peraturan Menteri Pendayagunaan Aparatur Negara dan Reformasi Birokrasi Nomor 16 Tahun 2009 tentang Jabatan Fungsional Guru dan Angka Kreditnya.

Peraturan Menteri Pendayagunaan Aparatur Negara dan Reformasi Birokrasi Nomor 17 Tahun 2013 tentang Jabatan Fungsional Dosen dan Angka Kreditnya.

Peraturan Menteri Pendayagunaan Aparatur Negara dan Reformasi Birokrasi Republik Indonesia Nomor 9 Tahun 2014 tentang Jabatan Fungsional Pustakawan dan Angka Kreditnya.

https://sultra.bps.go.id

Peraturan Pemerintah Nomor 5 Tahun 2021 tentang Penyelenggaraan Perizinan Berusaha Berbasis Risiko.

Peraturan Perpustakaan Nasional Republik Indonesia Nomor 2 Tahun 2022 Tentang Pedoman Akreditasi Perpustakaan Pasal 13 Ayat 6.

Peraturan Presiden Nomor 90 Tahun 2019 tentang Badan Pelindungan Pekerja Migran Indonesia.

Peraturan Presiden Republik Indonesia Nomor 12 Tahun 2013 tentang Jaminan Kesehatan.

Perpustakaan Nasional Republik Indonesia. 2021. *Pedoman Pengukuran Pembudayaan Kegemaran Membaca*. Jakarta: Perpustakaan Nasional Republik Indonesia.

Perpustakaan Nasional Republik Indonesia. 2023. *Laporan Akhir Kajian Indeks Pembangunan Literasi Masyarakat Tahun 2023*. Jakarta: Perpustakaan Nasional Republik Indonesia.

Perpustakaan Nasional RI. 2023. *Laporan Akhir Kajian Kegemaran Membaca Masyarakat Indonesia 2023*. Jakarta: Perpustakaan Nasional RI.

Subdirektorat Pengembangan Standarisasi dan Klasifikasi Statistik. 2020. *Klasifikasi Baku Lapangan Usaha Indonesia (KBLI) 2020*. Jakarta: Badan Pusat Statistik.

Subdirektorat Statistik Harga Perdagangan Besar. 2020. *Indeks Harga Perdagangan Besar Indonesia (2010=100) Tahun 2019*. Jakarta: Badan Pusat Statistik

Subdirektorat Statistik Harga Perdagangan Besar. 2021. *Indeks Harga Perdagangan Besar Indonesia (2018=100) Tahun 2020*. Jakarta: Badan Pusat Statistik

Subdirektorat Statistik Tanaman Pangan. 2018. *Konversi Gabah ke Beras Tahun 2018*. Jakarta: Badan Pusat Statistik.

Tim Penerjemah SNA 2008 Badan Pusat Statistik. 2008. *Sistem Neraca Nasional 2008*. Jakarta: Badan Pusat Statistik.

Undang-Undang Republik Indonesia Nomor 18 Tahun 2017 tentang Pelindungan Pekerja Migran Indonesia.

Undang-Undang Republik Indonesia Nomor 19 Tahun 2023 tentang Anggaran Pendapatan dan Belanja Negara.

Undang-Undang Republik Indonesia Nomor 24 Tahun 2013 tentang Perubahan atas Undang-Undang Republik Indonesia Nomor 23 Tahun 2006 tentang Administrasi Kependudukan.

Undang-Undang Republik Indonesia Nomor 25 Tahun 1992 tentang Perkoperasian.

Undang-Undang Republik Indonesia Nomor 29 Tahun 2022 tentang Pembentukan Provinsi Papua Barat Daya.

Undang-Undang Republik Indonesia Nomor 3 Tahun 2020 Tentang Pertambangan Mineral dan Batubara.

Undang-Undang Republik Indonesia Nomor 4 Tahun 2023 tentang Pengembangan dan Penguatan Sektor Keuangan.

Undang-Undang Republik Indonesia Nomor 44 Tahun 2009 tentang Rumah Sakit.

Undang-Undang Republik Indonesia Nomor 5 Tahun 2014 tentang Aparatur Sipil Negara.

United Nations Development Programme. 2022. *Human Development Report 2021/2022*. New York: United Nations Development Programme.

United Nations. 2009. *System of National Accounts 2008 (2008 SNA)*. Diakses pada 15 Februari 2024.

United Nations. 2016. *International Recommendations for Tourism Statistics 2008 Compilation Guide*. UNWTO: New York.

https://sulra.bps.go.id

United Nations. 2024. *UN Population Division Data Portal*. Diakses pada 22 Januari 2024. https://population.un.org/dataportal/.

World Economic Forum. 2019. *The Global Competitiveness Report 2019*. Switzerland: World Economic Forum

https://sultra.bps.go.id

https://sultra.bps.go.id

ST2023
SENSUS PERTANIAN

BerAKHLAK
Berorientasi Pelayanan Akuntabel Kompeten
Harmonis Loyal Adaptif Kolaboratif

#bangga melayani bangsa

DATA

MENCERDASKAN BANGSA

Enlighten The Nation

https://sultra.bps.go.id



BADAN PUSAT STATISTIK
PROVINSI SULAWESI TENGGARA
BPS-STATISTICS SULAWESI TENGGARA PROVINCE
Jl. Boulevard No. 1 Kendari, Sulawesi Tenggara
Telp. 0401-3135363; Fax. 0401-3122355;
E-Mail: bps7400@bps.go.id; Website: http://sultra.bps.go.id

ISSN 0215-2304
9 770215 230004