

# KECAMATAN KUWARASAN

## Dalam angka

# 2019



<https://kebumenkab.bps.go.id>



**BADAN PUSAT STATISTIK  
KABUPATEN KEBUMEN**

**KECAMATAN KUWARASAN**  
*Dalam angka*

**2019**



## **KECAMATAN KUWARASAN DALAM ANGKA 2019**

ISBN : 978-602-5476-42-6

No. Publikasi : 33050.1924

Katalog : 1102001.3305160

Ukuran Buku : 14,8 cm x 21 cm

Jumlah Halaman : xx + 115 Halaman

Naskah :

Badan Pusat Statistik Kabupaten Kebumen

Gambar Kover oleh :

Badan Pusat Statistik Kabupaten Kebumen

Diterbitkan oleh:

© BPS Kabupaten Kebumen

Dicetak oleh :

CV. Puspita Warna

Dilarang mengumumkan, mendistribusikan, mengomunikasikan, dan/atau menggandakan sebagian atau seluruh isi buku ini untuk tujuan komersial tanpa izin tertulis dari Badan Pusat Statistik

## PETA KECAMATAN KUWARASAN





**KEPALA BPS KABUPATEN KEBUMEN**



**Sri Handayani, SE, MM.**



## KATA SAMBUTAN

KECAMATAN KUWARASAN DALAM ANGKA 2019 merupakan publikasi tahunan yang diterbitkan oleh BPS Kabupaten Kebumen. Disadari bahwa publikasi ini belum sepenuhnya memenuhi harapan pihak pemakai data khususnya para perencana, namun diharapkan dapat membantu melengkapi penyusunan rencana pembangunan di Kabupaten Kebumen.

Publikasi ini dapat terwujud berkat kerja sama dan bantuan dari berbagai pihak baik instansi pemerintah maupun swasta. Kepada semua pihak yang telah memberikan bantuan disampaikan penghargaan dan terima kasih yang sebesar-besarnya.

Walaupun publikasi ini telah disiapkan sebaik-baiknya, namun disadari masih ada kekurangan dan kesalahan yang terjadi. Untuk perbaikan publikasi ini, tanggapan dan saran yang bersifat konstruktif dari para pemakai sangat diharapkan.

Kebumen, September 2019  
Kepala BPS Kabupaten Kebumen



Sri Handayani, SE, MM.





## KATA PENGANTAR

Penerbitan Kecamatan Kuwarasan Dalam Angka 2019 merupakan salah satu edisi tahunan sebagai kelanjutan dari publikasi sebelumnya.

Data yang disajikan baik yang berupa tabel ,grafik maupun ulasan singkat, dimaksudkan untuk dapat digunakan sebagai salah satu sumber data bagi para pengguna data.

Buku ini belum sepenuhnya dapat mencukupi semua kebutuhan data, karena itu diharapkan masukan dari berbagai pihak, khususnya pengguna data guna peningkatan edisi mendatang.

Dengan diterbitkannya buku ini kami mengucapkan terima kasih atas dukungan dari semua pihak. Semoga buku ini bermanfaat.

Kuwarasan , September 2018

Koordinator Statistik Kecamatan

Kuwarasan,



Aji Prasajo



## DAFTAR ISI

PETA KECAMATAN KUWARASAN .....	iii
KEPALA BPS KABUPATEN KEBUMEN .....	v
KATA SAMBUTAN .....	vii
KATA PENGANTAR .....	ix
DAFTAR ISI .....	xi
DAFTAR TABEL .....	xiii
DAFTAR GRAFIK .....	xix
GEOGRAFIS .....	1
PEMERINTAHAN .....	15
PENDUDUK .....	43
SOSIAL.....	67
PERTANIAN .....	89
PERDAGANGAN DAN KEUANGAN .....	101
TRANSPORTASI DAN KOMUNIKASI.....	107



## DAFTAR TABEL

1. Geografis .....	5
Tabel 1.1 Letak dan Geografis Kecamatan Kuwarasan .....	5
Tabel 1.2 Luas Wilayah Menurut Lahan Sawah dan Lahan Bukan Sawah Dirinci Per Desa di Kecamatan Kuwarasan, 2018.....	6
Tabel 1.3 Karakteristik Lahan ( Ph Tanah ) Dirinci Per Desa di Kecamatan Kuwarasan, 2018.....	7
Tabel 1.4 Topografi dan Ketinggian DPL Dirinci Per Desa di Kecamatan Kuwarasan, 2018.....	8
Tabel 1.5 Jarak Kantor Desa Ke Kantor Camat dan Kantor Bupati Dirinci Per Desa Kecamatan Kuwarasan, 2018.....	9
Tabel 1.6 Jarak Kantor Desa Ke Kantor Polisi (Polsek) dan Kantor Koramil Dirinci Per Desa Kecamatan Kuwarasan, 2018.....	10
Tabel 1.7 Jarak Kantor Desa Ke Rumah Sakit dan Puskesmas Terdekat Dirinci Per Desa Kecamatan Kuwarasan, 2018 .....	11
Tabel 1.8 Letak Koordinat Kantor Desa Dirinci Per Desa Kecamatan Kuwarasan, 2018.....	12
Tabel 1.9. Alamat Kantor Desa Dirinci Per Desa, Kecamatan Kuwarasan, 2018.....	13
2. Pemerintahan .....	19
Tabel 2.1 Status Pemerintahan dan Nama SLS Di rinci Per Desa di Kecamatan Kuwarasan, 2018.....	19
Tabel 2.2 Nama Kepala Desa Di rinci Per Desa di Kecamatan Kuwarasan, 2018.....	20

Tabel 2.3	Banyaknya Rukun Tetangga, Rukun Warga dan Dusun Dirinci Per Desa di Kecamatan Kuwarasan, 2018 .....	21
Tabel 2.4	Banyaknya Gedung Kantor Desa, Balai Desa dan Kantor BPD Dirinci Per Desa di Kecamatan Kuwarasan, 2018.....	22
Tabel 2.5	Banyaknya Kepala Desa, Sekretaris Desa Dan Perangkat Desa lainnya Dirinci Per Desa di Kecamatan Kuwarasan, 2018.....	23
Tabel 2.6	Banyaknya Perangkat Desa menurut Tingkat Pendidikan Dirinci Per Desa di Kecamatan Kuwarasan, 2018.....	24
Tabel 2.7	Tingkat Pendidikan Ketua BPD dan Jumlah Anggota BPD Dirinci Per Desa di Kecamatan Kuwarasan, 2018.....	25
Tabel 2.8	Jumlah TPS dan Daftar Pemilih Tetap Menurut Desa/Kelurahan pada Pilkada (Pilgub) Jawa Tengah 2018 .....	26
Tabel 2.9	Jumlah Perolehan Suara Menurut Desa/Kelurahan pada Pilkada (Pilgub) Jawa Tengah 2018 .....	27
Tabel 2.10	Jumlah TPS dan Daftar Pemilih Tetap Menurut Desa pada Pemilu 2019.....	28
Tabel 2.11	Daftar Perolehan Suara Pemilihan Presiden Tahun 2019 Menurut Desa/Kelurahan .....	29
Tabel 2.12	Daftar Perolehan Suara Pemilihan Legislatif DPR RI Menurut Desa/Kelurahan pada Pemilu 2019 .....	30
Tabel 2.13	Daftar Perolehan Suara Pemilihan Legislatif DPRD Provinsi Jawa Tengah Menurut Desa/Kelurahan pada Pemilu 2019 .....	34

Tabel 2.14	Daftar Perolehan Suara Pemilihan Legislatif DPRD Kabupaten Kebumen Menurut Desa/Kelurahan pada Pemilu 2019 .....	38
3. P e n d u d u k .....		48
Tabel 3.1	Banyaknya Penduduk Menurut Jenis Kelamin Dirinci Per Desa di Kecamatan Kuwarasan, 2018.....	48
Tabel 3.2	Rasio Jenis Kelamin Penduduk Dirinci Per Desa di Kecamatan Kuwarasan, 2018.....	49
Tabel 3.3	Jumlah Penduduk Menurut Kelompok Umur dan Jenis Kelamin Dirinci Per Desa di Kecamatan Kuwarasan, 2018.....	50
Tabel 3.4	Jumlah Penduduk Menurut Usia Produktif, Usia Tidak Produktif Per Desa di Kecamatan Kuwarasan, 2018 .....	66
4. S o s i a l .....		71
4.1. Pendidikan .....		71
Tabel 4.1.1	Banyaknya Sarana Pendidikan Pra Sekolah Dirinci Per Desa di Kecamatan Kuwarasan, 2018 .....	71
Tabel 4.1.2	Banyaknya SD/MI Dan Rombongan Belajar Dirinci Per Desa di Kecamatan Kuwarasan, 2018.....	72
Tabel 4.1.3	Banyaknya Sekolah, Guru dan Murid SD/MI Dirinci Per Desa di Kecamatan Kuwarasan, 2018.....	73
Tabel 4.1.4	Banyaknya Sekolah, Murid Dan Guru SMP/MTs Dirinci Per Desa di Kecamatan Kuwarasan, 2018 .....	74
Tabel 4.1.5	Banyaknya Sekolah, Guru dan Murid SMA/MA/SMK Dirinci Per Desa di Kecamatan Kuwarasan, 2018 .....	75
Tabel 4.1.6	Ratio Guru Terhadap Sekolah, Murid Terhadap Sekolah Dan Murid Terhadap Guru tingkat SD/MI Dirinci Per Desa di Kecamatan Kuwarasan, 2018 .....	76



Tabel 4.1.7	Ratio Guru Terhadap Sekolah, Murid Terhadap Sekolah Dan Murid Terhadap Guru tingkat SLTP Dirinci Per Desa di Kecamatan Kuwarasan, 2018.....	77
Tabel 4.1.8	Ratio Guru Terhadap Sekolah, Murid Terhadap Sekolah Dan Murid Terhadap Guru tingkat SLTA Dirinci Per Desa di Kecamatan Kuwarasan, 2018.....	78
Tabel 4.1.9	Banyaknya Pondok Pesantren Dan Madrasah Diniyah Dirinci Per Desa di Kecamatan Kuwarasan, 2018.....	79
Tabel 4.1.10	Banyaknya Masjid dan Mushola Dirinci Per Desa di Kecamatan Kuwarasan, 2018.....	80
Tabel 4.11.	Banyaknya Gereja Dan Vihara Dirinci Per Desa di Kecamatan Kuwarasan, 2018.....	81
4.2.	Kesehatan .....	82
Tabel 4.2.1	Banyaknya Prasarana Kesehatan Dirinci Per Desa di Kecamatan Kuwarasan, 2018.....	82
Tabel 4.2.2	Banyaknya Desa Siaga Dirinci Per Desa di Kecamatan Kuwarasan, 2018.....	83
Tabel 4.2.3	Banyaknya Upaya Kesehatan Bersumberdaya Masyarakat (UKBM) Per Desa di Kecamatan Kuwarasan, 2018.....	84
Tabel 4.2.4	Banyaknya Posyandu Menurut Strata Per Desa di Kecamatan Kuwarasan, 2018.....	85
Tabel 4.2.5	Jumlah Pasangan Usia Subur dan Presentase terhadap jumlah Kecamatan Menurut Desa di Kecamatan Kuwarasan, 2018.....	86
Tabel 4.2.6	Jumlah Peserta KB Aktif Menurut Desa di Kecamatan Kuwarasan, 2018.....	87
5.	Pertanian .....	92

Tabel 5.1	Luas Tanah Sawah (ha) Menurut Jenis Irigasi Per Desa Kecamatan di Kuwarasan, 2018 .....	92
Tabel 5.2	Luas Tanam , Luas Panen Dan Produksi Padi Sawah MT I 2018 Per Desa di Kecamatan Kuwarasan.....	93
Tabel 5.3	Luas Tanam , Luas Panen Dan Produksi Padi Sawah MT II 2018 Per Desa di Kecamatan Kuwarasan.....	94
Tabel 5.4	Jumlah Gapoktan Dan Kelompok Tani Per Desa di Kecamatan Kuwarasan, 2018.....	95
Tabel 5.5	Jumlah Kelompok Tani Dan Jumlah Anggota Per Desa di Kecamatan Kuwarasan, 2018.....	96
Tabel 5.6	Jumlah Traktor, Hand Sprayer Dan Pedal Threasur Manual Per Desa Kecamatan Kuwarasan, 2018 .....	97
Tabel 5.7	Jumlah Lumbung Padi dan Kapasitas Muat (Ton) Per Desa Kecamatan Kuwarasan, 2018.....	98
Tabel 5.8	Jumlah Penggilingan Padi Tetap Dan Keliling Per Desa di Kecamatan Kuwarasan, 2018 .....	99
Tabel 5.9	Jumlah Rumah Tangga Dan Rumah Tangga Pertanian Per Desa di Kecamatan Kuwarasan, 2018.....	100
6.	Perdagangan dan Keuangan .....	104
Tabel 6.1	Jumlah Pasar Tradisional dan Mini market Per Desa di Kecamatan Kuwarasan, 2018.....	104
Tabel 6.2	Jumlah BRI Unit Dan BPR BKK Per Desa di Kecamatan Kuwarasan, 2018.....	105
Tabel 6.3.	Jumlah KUD Dan Koperasi Non KUD Per Desa di Kecamatan Kuwarasan, 2018.....	106
7.	Trasnportasi dan Komunikasi .....	111
Tabel 7.1	Panjang Jalan Desa (Km) Menurut Jenisnya Per Desa di Kecamatan Kuwarasan, 2018.....	111

Tabel 7.2.	Jumlah Jembatan Desa Menurut Jenisnya Per Desa di Kecamatan Kuwarasan, 2018.....	112
Tabel 7.3	Desa yang dilalui Angkutan Umum Desa Dan Keberadaan Terminal di Kecamatan Kuwarasan, 2018 .....	113
Tabel 7.4	Keberadaan Signal Telepon Seluler dan BTS Per Desa Kecamatan Kuwarasan, 2018.....	114
Tabel 8.5.	Keberadaan Kantor Pos Dan Warnet Per Desa di Kecamatan Kuwarasan, 2018.....	115

<https://kebumenkab.bps.go.id>

## DAFTAR GRAFIK

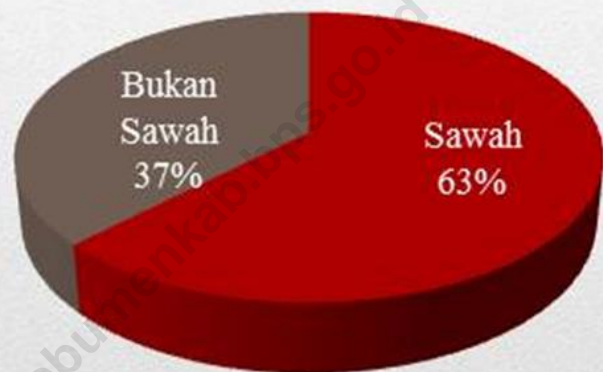
Grafik 1.1	Luas Kecamatan Kuwarasan Menurut Penggunaannya.....	4
Grafik 2.1	Banyaknya Satuan Lingkungan Setempat (SLS) Menurut Jenisnya di Kecamatan Kuwarasan, 2018 .....	18
Grafik 3	Banyaknya Penduduk Menurut Jenis Kelamin di Kecamatan Kuwarasan , 2018.....	47

<https://kebumenkab.bps.go.id>



# GEOGRAFI

Luas Wilayah 3.384 Ha



Jarak Kantor Kecamatan  
ke Ibukota Kabupaten

**28 Km**



## GEOGRAFI

Kecamatan Kuwarasan merupakan salah satu kecamatan di wilayah Kabupaten Kebumen yang terletak antara  $7,62^{\circ}$  -  $7,69^{\circ}$  Lintang Selatan dan  $109,49^{\circ}$  -  $109,54^{\circ}$  Bujur Timur. Sedangkan batas-batas wilayahnya sebagai berikut: Sebelah utara berbatasan dengan Kecamatan Kuwarasan dan Kecamatan Sempor, sebelah timur berbatasan dengan Kecamatan Adimulyo dan Kecamatan Karanganyar, di sebelah selatan berbatasan dengan Kecamatan Puring dan sebelah barat berbatasan dengan Kecamatan Buayan.

Wilayah Kecamatan Kuwarasan terletak pada ketinggian antara 9 meter sampai dengan 19 meter di atas permukaan air laut. Keseluruhan wilayahnya merupakan daerah dataran. Sedang luas Kecamatan Kuwarasan adalah 3.384 Ha terdiri dari lahan sawah sebesar 2.119 Ha atau 62,61 % dari luas wilayah Kecamatan dan lahan bukan sawah sebesar 1.268 Ha atau 37,39 % dari luas wilayah Kecamatan. Karena persentase luas sawah yang lebih besar dari luas bukan sawah maka penduduk di Kecamatan Kuwarasan sebagian besar mempunyai mata pencaharian pertanian, terutama padi sawah dan palawija.

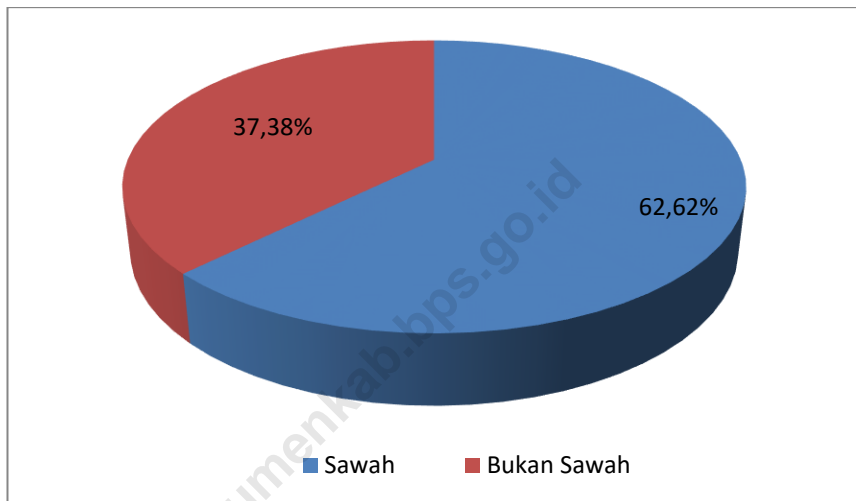
Dibandingkan dengan tahun sebelumnya curah hujan dan hari hujan pada tahun ini lebih banyak. Sehingga mempengaruhi iklim yang ada di Kecamatan Kuwarasan. Jumlah curah hujan sebanyak 4.183 mm dengan hari hujan sebanyak 123 hari. Curah hujan tertinggi terjadi pada bulan Oktober yaitu sebesar 644 mm dengan hari hujan sebanyak 15 hari, urutan kedua terjadi pada bulan November yaitu curah hujan sebesar 622 mm dengan hari hujan sebanyak 12 hari.

Kecamatan Kuwarasan terdiri dari 22 desa, sedangkan Kantor Camat terletak di desa Kuwarasan. Ada 2 desa yang jaraknya terjauh dari



Kantor Desa ke Kantor Camat adalah Desa Sawangan dan Desa Wonoyoso yaitu berjarak 7 km, sedangkan terdekat adalah Desa Kuwarasan berjarak 0,5 km.

**Grafik 1.1 Luas Kecamatan Kuwarasan Menurut Penggunaannya**



## 1. Geografis

**Tabel 1.1 Letak dan Geografis Kecamatan Kuwarasan**

### 1. LETAK

Kecamatan Kuwarasan terletak antara

7.65° - 7.69° Lintang Selatan

109.49° - 109.54° Bujur Timur

### 2. BATAS

Kecamatan Kuwarasan dibatasi oleh:

- Sebelah Utara : Kec.Gombong dan Kec.Sempor
- Sebelah Timur : Kec.Adimulyo dan Kec.Karanganyar
- Sebelah Selatan: Kec.Puring
- Sebelah Barat : Kec.Buayan

### 3. LUAS WILAYAH

Luas Wilayah Kecamatan Kuwarasan adalah 3.384 Ha

Terdiri dari:

Lahan Sawah : 2.119 Ha

Lahan Bukan Sawah : 1.265 Ha

**Tabel 1.2 Luas Wilayah Menurut Lahan Sawah dan Lahan Bukan Sawah Dirinci Per Desa di Kecamatan Kuwarasan, 2018**

Desa	Lahan Sawah (ha)	Bukan Lahan Sawah (ha)	Jumlah (ha)
(1)	(2)	(3)	(4)
1. Kamulyan	110	55	165
2. Sidomukti	189	64	253
3. Tambaksari	78	45	123
4. Kalipurwo	115	81	196
5. Purwodadi	168	90	258
6. Pondokgebangsari	99	51	150
7. Kuwarasan	73	55	128
8. Harjodowo	73	41	114
9. Lemahduwur	56	73	129
10. Madureso	84	74	158
11. Mangli	53	50	103
12. Gandusari	57	60	117
13. Ori	100	58	158
14. Serut	74	25	99
15. Banjareja	94	81	175
16. Gumawang	68	45	113
17. Wonoyoso	82	46	128
18. Gunungmujil	135	49	184
19. Kuwaru	79	48	127
20. Bendungan	88	28	116
21. Jatimulyo	119	64	183
22. Sawangan	125	82	207
<b>Kuwarasan</b>	<b>2 119</b>	<b>1 265</b>	<b>3 384</b>

Sumber : Balai Penyuluhan Pertanian Wil. Kec Kuwarasan

**Tabel 1.3 Karakteristik Lahan ( Ph Tanah ) Dirinci Per Desa di Kecamatan Kuwarasan, 2018**

Desa	Masam (Ph4,2-5,4)	Agak Masam (Ph5,5-5,9)	Netral (Ph6,0-7,5)
(1)	(2)	(3)	(4)
1. Kamulyan	-	-	v
2. Sidomukti	-	-	v
3. Tambaksari	-	v	v
4. Kalipurwo	-	-	v
5. Purwodadi	-	-	v
6. Pondokgebangsari	-	v	v
7. Kuwarasan	-	v	v
8. Harjodowo	-	-	v
9. Lemahduwur	-	-	v
10. Madureso	-	-	v
11. Mangli	-	-	v
12. Gandusari	-	-	v
13. O r i	-	v	v
14. Serut	-	-	v
15. Banjareja	-	-	v
16. Gumawang	-	-	v
17. Wonoyoso	-	-	v
18. Gunungmujil	-	-	v
19. Kuwaru	-	-	v
20. Bendungan	-	-	v
21. Jatimulyo	-	v	v
22. Sawangan	-	-	v

Sumber : Balai Penyuluhan Pertanian Wil. Kec Kuwarasan

**Tabel 1.4 Topografi dan Ketinggian DPL Dirinci Per Desa di Kecamatan Kuwarasan, 2018**

Desa	Topografi Wilayah	Ketinggian DPL(m)
(1)	(2)	(3)
1. Kamulyan	Dataran	13
2. Sidomukti	Dataran	11
3. Tambaksari	Dataran	10
4. Kalipurwo	Dataran	12
5. Purwodadi	Dataran	9
6. Pondokgebangsari	Dataran	9
7. Kuwarasan	Dataran	15
8. Harjodowo	Dataran	11
9. Lemahduwur	Dataran	11
10. Madureso	Dataran	15
11. Mangli	Dataran	11
12. Gandusari	Dataran	14
13. O r i	Dataran	10
14. Serut	Dataran	14
15. Banjareja	Dataran	15
16. Gumawang	Dataran	15
17. Wonoyoso	Dataran	18
18. Gunungmujil	Dataran	19
19. Kuwaru	Dataran	19
20. Bendungan	Dataran	19
21. Jatimulyo	Dataran	18
22. Sawangan	Dataran	18

Sumber : Kantor Desa Di Kecamatan Kuwarasan

**Tabel 1.5 Jarak Kantor Desa Ke Kantor Camat dan Kantor Bupati Dirinci Per Desa Kecamatan Kuwarasan, 2018**

Desa	Ke Kantor Camat (Km)	Ke Kantor Bupati (Km)
(1)	(2)	(3)
1. Kamulyan	5,0	33,2
2. Sidomukti	5,0	33,0
3. Tambaksari	4,5	33,0
4. Kalipurwo	2,0	29,0
5. Purwodadi	3,0	29,0
6. Pondokgebangsari	3,0	28,0
7. Kuwarasan	0,5	27,0
8. Harjodowo	2,0	28,0
9. Lemahduwur	2,0	28,0
10. Madureso	1,5	26,0
11. Mangli	1,0	30,0
12. Gandusari	1,5	28,0
13. O r i	2,0	27,0
14. Serut	3,0	26,0
15. Banjareja	2,0	26,0
16. Gumawang	3,6	25,0
17. Wonoyoso	7,0	23,0
18. Gunungmujil	5,0	26,0
19. Kuwaru	3,0	25,0
20. Bendungan	4,0	24,0
21. Jatimulyo	5,0	23,0
22. Sawangan	7,0	21,0

Sumber : Kantor Desa Di Kecamatan Kuwarasan

**Tabel 1.6 Jarak Kantor Desa Ke Kantor Polisi (Polsek) dan Kantor Koramil Dirinci Per Desa Kecamatan Kuwarasan, 2018**

<b>Desa</b>	<b>Ke Kantor Polsek (Km)</b>	<b>Ke Kantor Koramil (Km)</b>
<b>(1)</b>	<b>(2)</b>	<b>(3)</b>
1. Kamulyan	5,0	5,2
2. Sidomukti	5,0	5,2
3. Tambaksari	4,5	4,6
4. Kalipurwo	2,0	2,2
5. Purwodadi	3,0	3,2
6. Pondokgebangsari	3,0	2,8
7. Kuwarasan	0,5	0,3
8. Harjodowo	2,0	2,2
9. Lemahduwur	2,0	2,2
10. Madureso	1,5	1,3
11. Mangli	1,0	0,8
12. Gandusari	1,5	1,3
13. O r i	2,0	2,8
14. Serut	3,0	2,8
15. Banjareja	2,0	2,8
16. Gumawang	3,6	3,4
17. Wonoyoso	7,0	6,8
18. Gunungmujil	5,0	4,8
19. Kuwaru	3,0	2,8
20. Bendungan	4,0	3,8
21. Jatimulyo	5,0	4,8
22. Sawangan	7,0	6,8

*Sumber : Kantor Desa Di Kecamatan Kuwarasan*

**Tabel 1.7 Jarak Kantor Desa Ke Rumah Sakit dan Puskesmas Terdekat Dirinci Per Desa Kecamatan Kuwarasan, 2018**

Desa	Ke Rumah Sakit (Km)	Ke Puskesmas (Km)
(1)	(2)	(3)
1. Kamulyan	2,0	1,5
2. Sidomukti	1,0	1,2
3. Tambaksari	0,6	1,0
4. Kalipurwo	0,2	2,0
5. Purwodadi	0,8	3,0
6. Pondokgebangsari	4,0	3,0
7. Kuwarasan	1,5	0,5
8. Harjodowo	1,0	2,0
9. Lemahduwur	1,0	2,0
10. Madureso	1,7	1,5
11. Mangli	1,6	0,8
12. Gandusari	2,8	1,3
13. O r i	3,2	2,0
14. Serut	4,5	3,0
15. Banjareja	4,0	2,0
16. Gumawang	4,5	3,6
17. Wonoyoso	2,5	2,0
18. Gunungmujil	2,5	1,5
19. Kuwaru	3,0	3,0
20. Bendungan	3,0	4,0
21. Jatimulyo	6,0	5,0
22. Sawangan	4,0	2,0

*Sumber : Kantor Desa Di Kecamatan Kuwarasan*



**Tabel 1.8 Letak Koordinat Kantor Desa Dirinci Per Desa Kecamatan Kuwarasan, 2018**

Desa	Lintang Selatan ( <sup>o</sup> )	Bujur Timur ( <sup>o</sup> )
(1)	(2)	(3)
1. Kamulyan	7,697581	109,491109
2. Sidomukti	7,691062	109,497913
3. Tambaksari	7,686912	109,502116
4. Kalipurwo	7,683051	109,510311
5. Purwodadi	7,584334	109,521491
6. Pondokgebangsari	7,667634	109,523224
7. Kuwarasan	7,662717	109,505069
8. Harjodowo	7,672290	109,501986
9. Lemahduwur	7,671350	109,487973
10. Madureso	7,681513	109,502408
11. Mangli	7,669362	109,505288
12. Gandusari	7,661002	109,514723
13. O r i	7,660953	109,523616
14. Serut	7,743294	109,515097
15. Banjareja	7,645972	109,510540
16. Gumawang	7,645066	109,500740
17. Wonoyoso	7,631538	109,495560
18. Gunungmujil	7,633309	109,500826
19. Kuwaru	7,638867	109,505479
20. Bendungan	7,632703	109,516247
21. Jatimulyo	7,642045	109,533769
22. Sawangan	7,625920	109,540679

Sumber : Pendataan Potensi Desa 2018

**Tabel 1.9. Alamat Kantor Desa Dirinci Per Desa, Kecamatan Kuwarasan, 2018**

Desa	Alamat
(1)	(2)
1. Kamulyan	Jl. Inpeksi Bendung Karet No. 1 Rt 01 Rw 01
2. Sidomukti	Desa Sidomukti Rt 01 Rw 01
3. Tambaksari	Jl. Jendral Sudriman 49 Tambaksari Kuwarasan
4. Kalipurwo	Jl Puring Km 08 Rt Rw 03 Kalipurwo
5. Purwodadi	Jl. Tegalsari Rt 02 Rw 01 Purwodadi
6. Pondokgebangsari	Desa Pondokgebangsari Rt 01 Rw 02
7. Kuwarasan	Jl. Puring Km, 6,5 Rt 02/01
8. Harjodowo	Desa Harjodowo Rt 04 Rw 01
9. Lemahduwur	Dukuh Plempukan Rt 01 Rw 01
10. Madureso	Desa Madureso Rt 01 Rw 02
11. Mangli	Desa Mangli Rt 01 Rw 02
12. Gandusari	Desa Gandusari Rt 01 Rw 03
13. O r i	Desa Ori Rt 03 Rw 01 Dk. Keradenan
14. Serut	Jl. Sekong No. 82 Dukuh Ketanggung Rt 01 Rw 02
15. Banjareja	Jalan Meles Desa Banjareja Rt 01 Rw 02
16. Gumawang	Desa Gumawang Rt 01 Rw 02
17. Wonoyoso	Jalan Karangbolong Desa Wonoyoso Rt 02 Rw 04
18. Gunungmujil	Jalan Desa Gunungmujil Rt 03 Rw 03
19. Kuwaru	Rt 02 Rw 03 Desa Kuwaru
20. Bendungan	Dusun Karangkemiri Rt 01 Rw 01
21. Jatimulyo	Dusun Wanasari Rt 02 Rw 01
22. Sawangan	Dukuh Kedawung Rt 01 Rw 03

*Sumber : Pendataan Potensi Desa 2018*



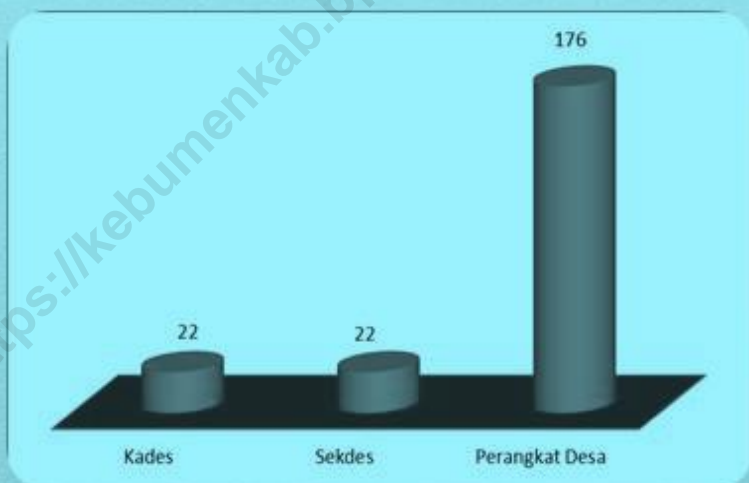
# PEMERINTAHAN



**DESA : 22**

**RW : 86**

**RT : 247**



Kades

Sekdes

Perangkat Desa



## PEMERINTAHAN

Desa atau yang disebut dengan nama lain, selanjutnya disebut desa adalah satuan kesatuan hukum yang memiliki kewenangan untuk mengatur dan mengurus kepentingan masyarakat setempat berdasarkan asal-usul dan adat istiadat setempat yang diakui dalam sistem pemerintahan nasional dan berada di daerah kabupaten. Kelapa desa dipilih oleh rakyat setempat dan bersama lembaga musyawarah desa menentukan anggaran pendapatan dan belanja desanya.

Badan Perwakilan Desa (BPD) / Dewan Kelurahan : suatu lembaga permusyawaratan / permufakatan yang keanggotaannya terdiri dari kepala-kepala dusun, pimpinan lembaga-lembaga ke-masyarakatan dan pemuka-pemuka masyarakat desa yang bersangkutan.

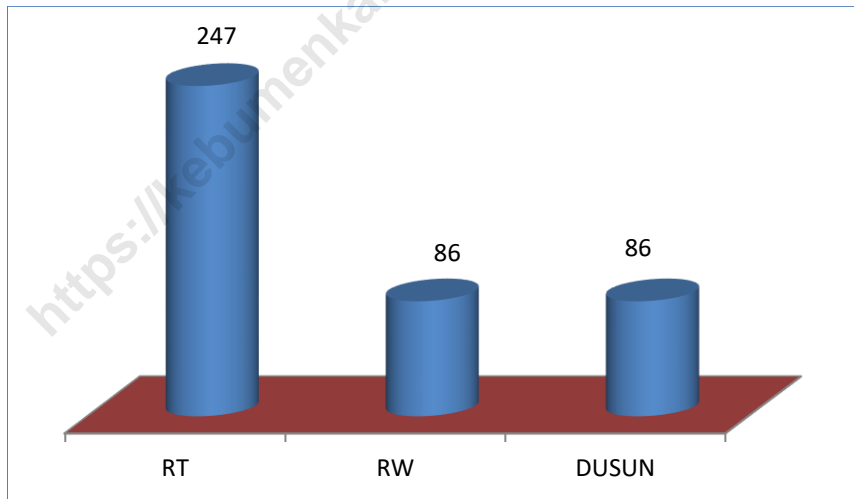
Rukun Warga (RW)/ rukun Tetangga (RT) : organisasi masyarakat yang diakui dan dibina oleh pemerintah untuk memelihara dan melestarikan nilai-nilai kehidupan masyarakat Indonesia yang berdasarkan kegotongroyongan dan kekeluargaan serta untuk membantu meningkatkan kelancaran pelaksanaan tugas pemeritahan pembangunan kemasyarakatan di desa dan kelurahan.

Wilayah Kecamatan Kuwarasan yang terdiri dari 22 Desa, semuanya berstatus Desa yang dipimpin oleh seorang Kepala Desa. Untuk pengangkatan sebagai Kepala Desa dilaksanakan melalui Pemilihan Kepala Desa yang dilakukan oleh masyarakat dengan memilih secara langsung. Untuk pengangkatan Perangkat Desa baik Kepala Urusan, Kepala Dusun maupun Perangkat lainnya dilakukan test, baik secara tertulis maupun praktek oleh Panitia Tingkat Desa.

Dalam melaksanakan tugas Pemerintahan Desa didukung oleh Aparat Pemerintahan Desa sebanyak 225 orang yang terdiri dari Kepala Desa sebanyak 22 orang, Sekretaris Desa sebanyak 22 orang, dan Aparat lainnya 146 orang. Disamping itu setiap Desa juga dibentuk BPD sebagai mitra kerja dalam pelaksanaan tugas Pemerintahan Desa.

Tingkatan Satuan Lingkungan Setempat (SLS) di setiap Desa sebanyak tiga tingkatan yaitu Dusun, Rukun Warga dan Rukun Tetangga. Jumlah Dusun di Kecamatan Kuwarasan sebanyak 86 , jumlah Rukun Warga sebanyak 86 dan jumlah Rukun Tetangga sebanyak 247. Desa Kalipurwo terbanyak dengan 19 RT dan Desa Kamulyan paling sedikit dengan 5 RT.

**Grafik 2.1 Banyaknya Satuan Lingkungan Setempat (SLS) Menurut Jenisnya di Kecamatan Kuwarasan, 2018**



## 2. Pemerintahan

**Tabel 2.1 Status Pemerintahan dan Nama SLS Di rinci Per Desa di Kecamatan Kuwarasan, 2018**

Desa	Status Pemerintahan	Nama SLS Terkecil
(1)	(2)	(3)
1. Kamulyan	Desa	RT
2. Sidomukti	Desa	RT
3. Tambaksari	Desa	RT
4. Kalipurwo	Desa	RT
5. Purwodadi	Desa	RT
6. Pondokgebangsari	Desa	RT
7. Kuwarasan	Desa	RT
8. Harjodowo	Desa	RT
9. Lemahduwur	Desa	RT
10. Madureso	Desa	RT
11. Mangli	Desa	RT
12. Gandusari	Desa	RT
13. O r i	Desa	RT
14. Serut	Desa	RT
15. Banjareja	Desa	RT
16. Gumawang	Desa	RT
17. Wonoyoso	Desa	RT
18. Gunungmujil	Desa	RT
19. Kuwaru	Desa	RT
20. Bendungan	Desa	RT
21. Jatimulyo	Desa	RT
22. Sawangan	Desa	RT

Sumber : Kantor Desa di Kecamatan Kuwarasan



**Tabel 2.2 Nama Kepala Desa Di rinci Per Desa di Kecamatan Kuwarasan, 2018**

<b>Desa</b>	<b>Nama Kepala Desa</b>	<b>Jenis Kelamin</b>
<b>(1)</b>	<b>(3)</b>	<b>(4)</b>
1. Kamulyan	Karsono	L
2. Sidomukti	Sukiman	L
3. Tambaksari	Sartono	L
4. Kalipurwo	Mukhromi	L
5. Purwodadi	H.Mukimin	L
6. Pondokgebangsari	Sofan	L
7. Kuwarasan	Mutaqin	L
8. Harjodowo	Slamet Raharjo	L
9. Lemahduwur	Sri Harijati N	P
10. Madureso	Suparyo	L
11. Mangli	Abdul Hakim Kudus	L
12. Gandusari	Waliman	L
13. O r i	Solehan	L
14. Serut	Toufik MN	L
15. Banjareja	Sigit Priyadi	L
16. Gumawang	Gatot Prayoko	L
17. Wonoyoso	Sapto Utomo	L
18. Gunungmujil	Sunarko	L
19. Kuwaru	Sutrisno	L
20. Bendungan	Tugiyo	L
21. Jatimulyo	Noro Prihantono	L
22. Sawangan	Susanto	L

Sumber : Kantor Desa di Kecamatan Kuwarasan

**Tabel 2.3 Banyaknya Rukun Tetangga, Rukun Warga dan Dusun Dirinci Per Desa di Kecamatan Kuwarasan, 2018**

Desa	RT	RW	Dusun
(1)	(2)	(3)	(4)
1. Kamulyan	5	2	4
2. Sidomukti	10	3	4
3. Tambaksari	9	4	2
4. Kalipurwo	19	5	6
5. Purwodadi	9	2	4
6. Pondokgebangsari	10	3	5
7. Kuwarasan	10	3	3
8. Harjodowo	8	2	2
9. Lemahduwur	20	6	3
10. Madureso	13	5	6
11. Mangli	8	4	3
12. Gandusari	9	4	2
13. Ori	12	2	3
14. Serut	8	2	2
15. Banjareja	12	5	5
16. Gumawang	8	4	4
17. Wonoyoso	17	4	4
18. Gunungmujil	15	6	4
19. Kuwaru	11	4	4
20. Bendungan	12	5	5
21. Jatimulyo	10	5	5
22. Sawangan	12	6	6
<b>Kuwarasan</b>	<b>247</b>	<b>86</b>	<b>86</b>

Sumber : Kantor Desa di Kecamatan Kuwarasan

**Tabel 2.4 Banyaknya Gedung Kantor Desa, Balai Desa dan Kantor BPD Dirinci Per Desa di Kecamatan Kuwarasan, 2018**

Desa	Gedung Kantor Kades	Balai Desa	Gedung Kantor BPD
(1)	(2)	(3)	(4)
1. Kamulyan	1	1	1
2. Sidomukti	1	1	1
3. Tambaksari	1	1	1
4. Kalipurwo	1	1	1
5. Purwodadi	1	1	1
6. Pondokgebangsari	1	1	1
7. Kuwarasan	1	1	1
8. Harjodowo	1	1	1
9. Lemahduwur	1	1	1
10. Madureso	1	1	1
11. Mangli	1	1	1
12. Gandusari	1	1	1
13. O r i	1	1	1
14. Serut	1	1	1
15. Banjareja	1	1	1
16. Gumawang	1	1	1
17. Wonoyoso	1	1	1
18. Gunungmujil	1	1	1
19. Kuwaru	1	1	1
20. Bendungan	1	1	1
21. Jatimulyo	1	1	1
22. Sawangan	1	1	1
<b>Kuwarasan</b>	<b>22</b>	<b>22</b>	<b>22</b>

Sumber : Kantor Desa di Kecamatan Kuwarasan

**Tabel 2.5 Banyaknya Kepala Desa, Sekretaris Desa Dan Perangkat Desa lainnya Dirinci Per Desa di Kecamatan Kuwarasan, 2018**

Desa	Kades	Sekdes	Perangkat Desa lainnya
(1)	(2)	(3)	(4)
1. Kamulyan	1	1	8
2. Sidomukti	1	1	10
3. Tambaksari	1	1	5
4. Kalipurwo	1	1	7
5. Purwodadi	1	1	8
6. Pondokgebangsari	1	1	8
7. Kuwarasan	1	1	5
8. Harjodowo	1	1	6
9. Lemahduwur	1	1	8
10. Madureso	1	1	11
11. Mangli	1	1	8
12. Gandusari	1	1	8
13. O r i	1	1	8
14. Serut	1	1	4
15. Banjareja	1	1	9
16. Gumawang	1	1	8
17. Wonoyoso	1	1	9
18. Gunungmujil	1	1	9
19. Kuwaru	1	1	9
20. Bendungan	1	1	9
21. Jatimulyo	1	1	9
22. Sawangan	1	1	10
<b>Kuwarasan</b>	<b>22</b>	<b>22</b>	<b>176</b>

Sumber : Pendataan PODES 2018

**Tabel 2.6 Banyaknya Perangkat Desa menurut Tingkat Pendidikan Dirinci Per Desa di Kecamatan Kuwarasan, 2018**

Desa	< SLTA	SLTA	>SLTA
(1)	(2)	(3)	(4)
1. Kamulyan	4	5	1
2. Sidomukti	4	7	1
3. Tambaksari	5	2	-
4. Kalipurwo	2	6	1
5. Purwodadi	7	3	-
6. Pondokgebangsari	5	5	-
7. Kuwarasan	3	2	2
8. Harjodowo	3	5	-
9. Lemahduwur	4	5	1
10. Madureso	7	5	1
11. Mangli	3	5	2
12. Gandusari	5	5	-
13. Ori	9	1	-
14. Serut	1	5	-
15. Banjareja	3	7	1
16. Gumawang	9	1	-
17. Wonoyoso	7	3	1
18. Gunungmujil	4	7	-
19. Kuwaru	2	8	1
20. Bendungan	4	7	-
21. Jatimulyo	6	5	-
22. Sawangan	5	5	2
<b>Kuwarasan</b>	<b>102</b>	<b>104</b>	<b>14</b>

Sumber : Kantor Desa di Kecamatan Kuwarasan

**Tabel 2.7 Tingkat Pendidikan Ketua BPD dan Jumlah Anggota BPD Dirinci Per Desa di Kecamatan Kuwarasan, 2018**

Desa	Pendidikan Ketua BPD	Jumlah Anggota BPD
(1)	(3)	(4)
1. Kamulyan	S1	5
2. Sidomukti	S1	7
3. Tambaksari	SMA	5
4. Kalipurwo	S1	9
5. Purwodadi	S1	6
6. Pondokgebangsari	S1	7
7. Kuwarasan	SLTA	7
8. Harjodowo	DIII	5
9. Lemahduwur	DIII	9
10. Madureso	SMP	9
11. Mangli	S1	5
12. Gandusari	S1	7
13. O r i	S1	7
14. Serut	SLTA	5
15. Banjareja	SLTA	9
16. Gumawang	SLTA	7
17. Wonoyoso	SLTA	11
18. Gunungmujil	DII	7
19. Kuwaru	S1	7
20. Bendungan	S1	7
21. Jatimulyo	S1	5
22. Sawangan	S1	7

Sumber : Kantor Desa di Kecamatan Kuwarasan

**Tabel 2.8 Jumlah TPS dan Daftar Pemilih Tetap Menurut Desa/Kelurahan pada Pilkada (Pilgub) Jawa Tengah 2018**

Desa	TPS	DPT	Pengguna Hak pilih
(1)	(2)	(3)	(4)
1. Kamulyan	3	1 187	835
2. Sidomukti	4	1 790	1 233
3. Tambaksari	3	1 196	853
4. Kalipurwo	5	2 457	1 723
5. Purwodadi	4	1 592	1 111
6. Pondokgebangsari	3	1 356	817
7. Kuwarasan	4	1 863	1 207
8. Harjodowo	3	1 136	816
9. Lemahduwur	5	2 468	1 543
10. Madureso	5	2 320	1 443
11. Mangli	3	1 488	979
12. Gandusari	3	1 442	976
13. O r i	4	1 558	1 041
14. Serut	3	1 049	752
15. Banjareja	5	2 330	1 591
16. Gumawang	4	1 701	1 098
17. Wonoyoso	5	2 325	1 688
18. Gunungmujil	6	3 080	2 052
19. Kuwaru	4	1 700	1 111
20. Bendungan	4	1 571	1 089
21. Jatimulyo	3	1 247	819
22. Sawangan	4	1 794	1 108
<b>Kuwarasan</b>	<b>87</b>	<b>38 649</b>	<b>25 885</b>

Sumber : Komisi Pemilihan Umum

**Tabel 2.9 Jumlah Perolehan Suara Menurut Desa/Kelurahan pada Pilkada (Pilgub) Jawa Tengah 2018**

Desa	H. GANJAR PRANOWO, S.H, M.IP dan H. TAJ YASIN	H. SUDIRMAN SAID dan Hj. IDA FAUZIYAH
(1)	(2)	(3)
1. Kamulyan	285	525
2. Sidomukti	430	759
3. Tambaksari	259	529
4. Kalipurwo	676	996
5. Purwodadi	670	414
6. Pondokgebangsari	423	369
7. Kuwarasan	497	683
8. Harjodowo	316	479
9. Lemahduwur	721	790
10. Madureso	469	923
11. Mangli	389	567
12. Gandusari	359	538
13. O r i	451	566
14. Serut	325	403
15. Banjareja	559	993
16. Gumawang	466	595
17. Wonoyoso	677	941
18. Gunungmujil	842	1 154
19. Kuwaru	511	549
20. Bendungan	472	577
21. Jatimulyo	316	472
22. Sawangan	333	738
<b>Kuwarasan</b>	<b>10 480</b>	<b>14 605</b>

Sumber : Komisi Pemilihan Umum



**Tabel 2.10 Jumlah TPS dan Daftar Pemilih Tetap Menurut Desa pada Pemilu 2019**

Desa	TPS	DPT
(1)	(2)	(3)
1. Kamulyan	5	1 204
2. Sidomukti	8	1 798
3. Tambaksari	5	1 208
4. Kalipurwo	11	2 454
5. Purwodadi	6	1 626
6. Pondokgebangsari	6	1 364
7. Kuwarasan	8	1 903
8. Harjodowo	5	1 466
9. Lemahduwur	11	2 576
10. Madureso	10	2 410
11. Mangli	7	1 493
12. Gandusari	6	1 580
13. O r i	7	1 570
14. Serut	5	1 050
15. Banjareja	10	2 349
16. Gumawang	8	1 736
17. Wonoyoso	11	2 366
18. Gunungmujil	13	3 116
19. Kuwaru	8	1 700
20. Bendungan	7	1 580
21. Jatimulyo	6	1 233
22. Sawangan	8	1 839
<b>Kuwarasan</b>	<b>172</b>	<b>39 185</b>

Sumber : Komisi Pemilihan Umum

**Tabel 2.11 Daftar Perolehan Suara Pemilihan Presiden Tahun 2019 Menurut Desa/Kelurahan**

Desa	(01) Ir. H. Joko Widodo - Prof. Dr. (H.C) KH. Ma'ruf Amin	(02) H. Prabowo Subianto - H. Sandiaga Salahudin Uno
(1)	(2)	(3)
1. Kamulyan	509	341
2. Sidomukti	921	391
3. Tambaksari	530	393
4. Kalipurwo	1 477	447
5. Purwodadi	962	252
6. Pondokgebangsari	616	386
7. Kuwarasan	1 059	378
8. Harjodowo	649	223
9. Lemahduwur	1 298	564
10. Madureso	1 266	447
11. Mangli	864	285
12. Gandusari	883	204
13. O r i	840	337
14. Serut	539	279
15. Banjareja	1 174	587
16. Gumawang	879	33
17. Wonoyoso	1 331	419
18. Gunungmujil	1 712	631
19. Kuwaru	939	268
20. Bendungan	821	361
21. Jatimulyo	636	258
22. Sawangan	791	521
<b>Kuwarasan</b>	<b>20 696</b>	<b>8 310</b>

Sumber : Komisi Pemilihan Umum

**Tabel 2.12 Daftar Perolehan Suara Pemilihan Legislatif DPR RI Menurut Desa/Kelurahan pada Pemilu 2019**

Desa	PKB	Gerindra	PDIP	Golkar
(1)	(2)	(3)	(4)	(5)
1. Kamulyan	30	298	216	64
2. Sidomukti	82	270	424	148
3. Tambaksari	46	156	175	39
4. Kalipurwo	186	264	689	81
5. Purwodadi	27	110	675	38
6. Pondokgebangsari	110	97	157	54
7. Kuwarasan	133	198	285	161
8. Harjodowo	49	73	182	151
9. Lemahduwur	192	227	347	47
10. Madureso	149	102	226	98
11. Mangli	180	145	410	44
12. Gandusari	163	83	258	108
13. O r i	176	124	335	86
14. Serut	63	117	133	47
15. Banjareja	106	216	511	67
16. Gumawang	54	86	379	121
17. Wonoyoso	96	128	584	149
18. Gunungmujil	113	206	878	155
19. Kuwaru	86	82	311	72
20. Bendungan	111	173	192	189
21. Jatimulyo	73	48	207	60
22. Sawangan	105	130	273	136
<b>Kuwarasan</b>	<b>2 230</b>	<b>3 333</b>	<b>7 847</b>	<b>2 115</b>

Sumber : Komisi Pemilihan Umum

**Tabel 2.12 Lanjutan..**

<b>Desa</b>	<b>Nasdem</b>	<b>Garuda</b>	<b>Berkarya</b>	<b>PKS</b>
<b>(1)</b>	<b>(2)</b>	<b>(3)</b>	<b>(4)</b>	<b>(5)</b>
1. Kamulyan	13	1	10	19
2. Sidomukti	38	4	29	63
3. Tambaksari	57	2	19	69
4. Kalipurwo	77	4	29	51
5. Purwodadi	59	6	22	17
6. Pondokgebangsari	4	2	11	27
7. Kuwarasan	45	7	21	45
8. Harjodowo	196	8	21	19
9. Lemahduwur	106	4	19	47
10. Madureso	478	8	24	136
11. Mangli	75	4	13	35
12. Gandusari	163	0	9	19
13. O r i	192	2	19	21
14. Serut	246	2	9	19
15. Banjareja	123	5	15	135
16. Gumawang	277	1	15	36
17. Wonoyoso	157	2	23	108
18. Gunungmujil	85	7	26	190
19. Kuwaru	116	4	14	47
20. Bendungan	16	4	27	45
21. Jatimulyo	15	1	14	25
22. Sawangan	27	2	33	66
<b>Kuwarasan</b>	<b>2 565</b>	<b>80</b>	<b>422</b>	<b>1 239</b>

Sumber : Komisi Pemilihan Umum

**Tabel 2.12 Lanjutan**

<b>Desa</b>	<b>Perindo</b>	<b>PPP</b>	<b>PSI</b>	<b>PAN</b>
<b>(1)</b>	<b>(2)</b>	<b>(3)</b>	<b>(4)</b>	<b>(5)</b>
1. Kamulyan	29	32	4	13
2. Sidomukti	34	33	12	26
3. Tambaksari	27	153	6	30
4. Kalipurwo	36	297	7	33
5. Purwodadi	24	90	16	11
6. Pondokgebangsari	15	355	4	13
7. Kuwarasan	38	250	17	22
8. Harjodowo	7	78	2	8
9. Lemahduwur	36	625	5	21
10. Madureso	28	237	5	25
11. Mangli	30	137	2	15
12. Gandusari	18	107	3	12
13. O r i	25	91	6	15
14. Serut	7	44	3	13
15. Banjareja	60	171	15	41
16. Gumawang	25	35	3	22
17. Wonoyoso	54	135	6	32
18. Gunungmujil	61	127	18	92
19. Kuwaru	32	249	8	15
20. Bendungan	33	64	6	28
21. Jatimulyo	20	64	6	12
22. Sawangan	33	60	17	49
<b>Kuwarasan</b>	<b>672</b>	<b>3 434</b>	<b>171</b>	<b>548</b>

Sumber : Komisi Pemilihan Umum

**Tabel 2.12 Lanjutan**

<b>Desa</b>	<b>Hanura</b>	<b>Demokrat</b>	<b>PBB</b>	<b>PKPI</b>
<b>(1)</b>	<b>(2)</b>	<b>(3)</b>	<b>(4)</b>	<b>(5)</b>
1. Kamulyan	1	23	1	-
2. Sidomukti	-	58	5	-
3. Tambaksari	-	32	-	1
4. Kalipurwo	-	22	10	-
5. Purwodadi	1	28	-	-
6. Pondokgebangsari	-	43	3	1
7. Kuwarasan	4	64	4	1
8. Harjodowo	-	11	3	1
9. Lemahduwur	-	37	2	-
10. Madureso	3	53	7	-
11. Mangli	3	38	8	1
12. Gandusari	1	50	1	2
13. Ori	3	55	2	-
14. Serut	2	52	2	1
15. Banjareja	1	119	8	1
16. Gumawang	4	42	-	3
17. Wonoyoso	3	110	10	2
18. Gunungmujil	1	146	5	2
19. Kuwaru	-	22	2	-
20. Bendungan	1	190	5	1
21. Jatimulyo	1	190	4	1
22. Sawangan	6	173	10	2
<b>Kuwarasan</b>	<b>35</b>	<b>1 558</b>	<b>92</b>	<b>20</b>

Sumber : Komisi Pemilihan Umum

**Tabel 2.13 Daftar Perolehan Suara Pemilihan Legislatif DPRD Provinsi Jawa Tengah Menurut Desa/Kelurahan pada Pemilu 2019**

Desa	PKB	Gerindra	PDIP	Golkar
(1)	(2)	(3)	(4)	(5)
1. Kamulyan	36	254	210	41
2. Sidomukti	68	248	547	66
3. Tambaksari	38	123	194	31
4. Kalipurwo	176	210	640	50
5. Purwodadi	29	103	740	26
6. Pondokgebangsari	105	95	244	19
7. Kuwarasan	157	170	332	81
8. Harjodowo	62	92	284	42
9. Lemahduwur	160	189	338	25
10. Madureso	173	113	281	51
11. Mangli	166	90	324	28
12. Gandusari	195	77	321	46
13. O r i	80	87	540	57
14. Serut	48	114	207	38
15. Banjareja	107	219	466	46
16. Gumawang	59	85	451	54
17. Wonoyoso	98	129	677	70
18. Gunungmujil	130	177	915	94
19. Kuwaru	88	105	289	26
20. Bendungan	108	159	236	78
21. Jatimulyo	73	63	241	44
22. Sawangan	106	132	271	81
<b>Kuwarasan</b>	<b>2 262</b>	<b>3 034</b>	<b>8 748</b>	<b>1 094</b>

Sumber : Komisi Pemilihan Umum

**Tabel 2.13 Lanjutan**

<b>Desa</b>	<b>Nasdem</b>	<b>Garuda</b>	<b>Berkarya</b>	<b>PKS</b>
<b>(1)</b>	<b>(2)</b>	<b>(3)</b>	<b>(4)</b>	<b>(5)</b>
1. Kamulyan	12	4	9	41
2. Sidomukti	22	3	14	48
3. Tambaksari	57	2	8	63
4. Kalipurwo	57	1	14	53
5. Purwodadi	31	1	9	18
6. Pondokgebangsari	3	1	5	24
7. Kuwarasan	36	9	12	52
8. Harjodowo	132	1	22	26
9. Lemahduwur	83	9	14	44
10. Madureso	264	10	12	136
11. Mangli	38	1	6	31
12. Gandusari	72	3	9	25
13. O r i	47	3	12	31
14. Serut	110	5	7	27
15. Banjareja	112	7	9	127
16. Gumawang	255	6	11	46
17. Wonoyoso	121	7	24	94
18. Gunungmujil	48	12	20	177
19. Kuwaru	125	3	10	43
20. Bendungan	14	2	18	52
21. Jatimulyo	14	2	9	34
22. Sawangan	18	2	21	80
<b>Kuwarasan</b>	<b>1 671</b>	<b>94</b>	<b>275</b>	<b>1 272</b>

Sumber : Komisi Pemilihan Umum



**Tabel 2.13 Lanjutan**

<b>Desa</b>	<b>Perindo</b>	<b>PPP</b>	<b>PSI</b>	<b>PAN</b>
<b>(1)</b>	<b>(2)</b>	<b>(3)</b>	<b>(4)</b>	<b>(5)</b>
1. Kamulyan	23	36	5	15
2. Sidomukti	28	40	8	17
3. Tambaksari	12	216	6	35
4. Kalipurwo	24	441	5	36
5. Purwodadi	34	80	10	13
6. Pondokgebangsari	18	333	2	9
7. Kuwarasan	26	248	12	15
8. Harjodowo	10	91	2	10
9. Lemahduwur	29	652	4	27
10. Madureso	36	269	6	35
11. Mangli	19	108	1	21
12. Gandusari	13	117	7	10
13. O r i	16	77	3	17
14. Serut	14	40	4	19
15. Banjareja	47	175	17	44
16. Gumawang	18	35	4	20
17. Wonoyoso	47	138	7	33
18. Gunungmujil	29	113	15	102
19. Kuwaru	24	253	7	16
20. Bendungan	21	90	6	35
21. Jatimulyo	10	49	9	11
22. Sawangan	22	61	12	45
<b>Kuwarasan</b>	<b>520</b>	<b>3 662</b>	<b>152</b>	<b>585</b>

Sumber : Komisi Pemilihan Umum

**Tabel 2.13 Lanjutan**

Desa	Hanura	Demokrat	PBB	PKPI
(1)	(2)	(3)	(4)	(5)
1. Kamulyan	1	23	2	-
2. Sidomukti	-	93	2	1
3. Tambaksari	-	40	2	-
4. Kalipurwo	-	33	5	3
5. Purwodadi	-	31	4	-
6. Pondokgebangsari	-	46	3	-
7. Kuwarasan	1	70	4	2
8. Harjodowo	2	22	1	3
9. Lemahduwur	2	41	3	1
10. Madureso	-	88	8	2
11. Mangli	-	40	2	1
12. Gandusari	-	51	-	2
13. Ori	2	73	2	3
14. Serut	1	82	5	-
15. Banjareja	2	121	4	3
16. Gumawang	-	35	1	1
17. Wonoyoso	3	100	2	3
18. Gunungmujil	2	159	6	-
19. Kuwaru	-	24	3	2
20. Bendungan	2	191	2	3
21. Jatimulyo	2	196	-	-
22. Sawangan	4	174	4	1
<b>Kuwarasan</b>	<b>24</b>	<b>1 733</b>	<b>65</b>	<b>20</b>

Sumber : Komisi Pemilihan Umum

**Tabel 2.14 Daftar Perolehan Suara Pemilihan Legislatif DPRD Kabupaten Kebumen Menurut Desa/Kelurahan pada Pemilu 2019**

Desa	PKB	Gerindra	PDIP	Golkar
(1)	(2)	(3)	(4)	(5)
1. Kamulyan	12	533	109	22
2. Sidomukti	57	589	263	56
3. Tambaksari	34	130	185	30
4. Kalipurwo	135	473	582	66
5. Purwodadi	21	161	639	26
6. Pondokgebangsari	69	102	121	17
7. Kuwarasan	110	282	287	79
8. Harjodowo	37	135	209	34
9. Lemahduwur	93	213	221	11
10. Madureso	127	125	203	43
11. Mangli	123	133	424	41
12. Gandusari	121	137	329	47
13. O r i	59	126	346	57
14. Serut	34	102	134	38
15. Banjareja	92	227	410	55
16. Gumawang	38	96	261	48
17. Wonoyoso	71	141	567	83
18. Gunungmujil	99	194	947	61
19. Kuwaru	98	115	241	25
20. Bendungan	56	243	121	128
21. Jatimulyo	54	26	42	43
22. Sawangan	83	75	136	138
<b>Kuwarasan</b>	<b>1 623</b>	<b>4 358</b>	<b>6 777</b>	<b>1 148</b>

Sumber : Komisi Pemilihan Umum

**Tabel 2.14. Lanjutan..**

<b>Desa</b>	<b>Nasdem</b>	<b>Garuda</b>	<b>Berkarya</b>	<b>PKS</b>
<b>(1)</b>	<b>(2)</b>	<b>(3)</b>	<b>(4)</b>	<b>(5)</b>
1. Kamulyan	4	1	6	12
2. Sidomukti	35	4	19	31
3. Tambaksari	128	1	8	55
4. Kalipurwo	126	2	11	38
5. Purwodadi	59	-	6	11
6. Pondokgebangsari	3	65	3	24
7. Kuwarasan	48	3	13	35
8. Harjodowo	204	3	4	15
9. Lemahduwur	211	2	5	26
10. Madureso	512	3	5	121
11. Mangli	134	4	3	21
12. Gandusari	109	-	4	17
13. O r i	57	3	10	29
14. Serut	185	2	4	22
15. Banjareja	222	4	18	92
16. Gumawang	558	5	5	31
17. Wonoyoso	211	-	14	62
18. Gunungmujil	60	3	13	131
19. Kuwaru	220	-	9	38
20. Bendungan	11	-	15	21
21. Jatimulyo	7	2	6	13
22. Sawangan	19	-	13	36
<b>Kuwarasan</b>	<b>3 123</b>	<b>94</b>	<b>194</b>	<b>881</b>

Sumber : Komisi Pemilihan Umum

**Tabel 2.14. Lanjutan..**

Desa	Perindo	PPP	PSI	PAN
(1)	(2)	(3)	(4)	(5)
1. Kamulyan	8	24	-	8
2. Sidomukti	18	64	3	16
3. Tambaksari	2	180	3	95
4. Kalipurwo	12	315	4	25
5. Purwodadi	21	103	2	15
6. Pondokgebangsari	25	374	28	8
7. Kuwarasan	26	280	6	25
8. Harjodowo	7	143	1	7
9. Lemahduwur	11	941	5	14
10. Madureso	17	305	3	19
11. Mangli	24	173	-	20
12. Gandusari	7	105	-	7
13. O r i	19	122	1	16
14. Serut	7	38	4	14
15. Banjareja	25	217	4	33
16. Gumawang	5	39	1	21
17. Wonoyoso	26	208	2	30
18. Gunungmujil	27	196	5	110
19. Kuwaru	11	344	-	10
20. Bendungan	11	90	2	24
21. Jatimulyo	5	22	3	2
22. Sawangan	15	56	4	30
<b>Kuwarasan</b>	<b>329</b>	<b>4 339</b>	<b>81</b>	<b>549</b>

Sumber : Komisi Pemilihan Umum

**Tabel 2.14. Lanjutan..**

Desa	Hanura	Demokrat	PBB	PKPI
(1)	(2)	(3)	(4)	(5)
1. Kamulyan	-	63	1	-
2. Sidomukti	-	111	4	-
3. Tambaksari	-	26	1	1
4. Kalipurwo	2	27	8	3
5. Purwodadi	-	87	1	-
6. Pondokgebangsari	-	97	2	-
7. Kuwarasan	2	115	4	2
8. Harjodowo	-	27	3	1
9. Lemahduwur	-	29	5	2
10. Madureso	1	123	14	-
11. Mangli	1	60	5	1
12. Gandusari	-	124	7	1
13. O r i	1	238	2	3
14. Serut	1	181	3	-
15. Banjareja	1	229	2	1
16. Gumawang	-	56	0	-
17. Wonoyoso	2	210	6	-
18. Gunungmujil	-	317	9	-
19. Kuwaru	1	26	3	-
20. Bendungan	1	396	5	1
21. Jatimulyo	1	651	1	-
22. Sawangan	4	612	3	2
<b>Kuwarasan</b>	<b>18</b>	<b>3 805</b>	<b>89</b>	<b>18</b>

Sumber : Komisi Pemilihan Umum





# PENDUDUK

Jumlah Penduduk **45.429** Jiwa



**45 666** Jiwa

Sex Ratio **99**



Kepadatan **101**

**1.342** Jiwa/km<sup>2</sup>

**1349**





## PENDUDUK

Sumber utama data kependudukan adalah sensus penduduk yang dilaksanakan setiap sepuluh tahun sekali. Sensus penduduk telah dilaksanakan sebanyak enam kali sejak Indonesia merdeka, yaitu tahun 1961, 1971, 1980, 1990, 2000, dan 2010.

Di dalam sensus penduduk, pencacahan dilakukan terhadap seluruh penduduk yang berdomisili di wilayah teritorial Indonesia termasuk warga negara asing kecuali anggota korps diplomatik negara sahabat beserta keluarganya.

Metode pengumpulan data dalam sensus dilakukan dengan wawancara antara petugas sensus dengan responden dan juga melalui e-sensus. Pencatatan penduduk menggunakan konsep usual residence, yaitu konsep di mana penduduk biasa bertempat tinggal. Bagi penduduk yang bertempat tinggal tetap dicacah di mana mereka biasa tinggal, sedangkan untuk penduduk yang tidak bertempat tinggal tetap dicacah di tempat di mana mereka ditemukan petugas sensus pada malam 'Hari Sensus'.

Termasuk penduduk yang tidak bertempat tinggal tetap adalah tuna wisma, awak kapal berbendera Indonesia, penghuni perahu/rumah apung, masyarakat terpencil/terasing, dan pengungsi. Bagi mereka yang mempunyai tempat tinggal tetap dan sedang bepergian ke luar wilayah lebih dari enam bulan, tidak dicacah di tempat tinggalnya, tetapi dicacah di tempat tujuannya. Untuk tahun yang tidak dilaksanakan sensus penduduk, data kependudukan diperoleh dari hasil proyeksi penduduk. Proyeksi penduduk merupakan suatu perhitungan ilmiah yang didasarkan pada asumsi dari komponen-komponen perubahan

penduduk, yaitu kelahiran, kematian, dan migrasi. Proyeksi penduduk Indonesia 2010–2035 menggunakan data dasar penduduk hasil SP2010.

Penduduk Indonesia adalah semua orang yang berdomisili di wilayah teritorial Indonesia selama 6 bulan atau lebih dan atau mereka yang berdomisili kurang dari 6 bulan tetapi bertujuan menetap.

Laju pertumbuhan penduduk adalah angka yang menunjukkan persentase penambahan penduduk dalam jangka waktu tertentu.

Kepadatan penduduk adalah rasio banyaknya penduduk per kilometer persegi.

Rasio jenis kelamin adalah perbandingan antara penduduk laki-laki dan penduduk perempuan pada suatu wilayah dan waktu tertentu. Biasanya dinyatakan dengan banyaknya penduduk laki-laki untuk 100 penduduk perempuan.

Distribusi penduduk adalah pola persebaran penduduk di suatu wilayah, baik berdasarkan batas-batas geografis maupun berdasarkan batas-batas administrasi pemerintahan.

Komposisi penduduk adalah pola persebaran penduduk menurut karakteristiknya, contoh: penduduk menurut kelompok umur, penduduk menurut jenis kelamin

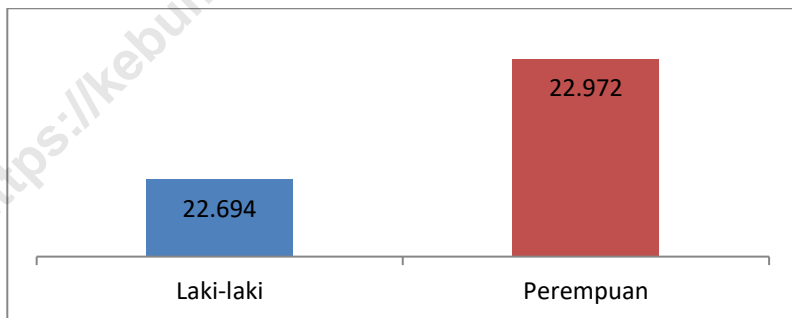
Rumah tangga adalah seseorang atau sekelompok orang yang mendiami sebagian atau seluruh bangunan fisik/sensus dan biasanya tinggal bersama serta pengelolaan makan dari satu dapur. Yang dimaksud makan dari satu dapur adalah jika pengurusan kebutuhan sehari-harinya dikelola bersama-sama menjadi satu.

Anggota rumah tangga adalah semua orang yang biasanya bertempat tinggal di suatu rumah tangga, baik yang berada di rumah pada waktu pencacahan maupun yang sementara tidak ada.

Rata-rata anggota rumah tangga adalah angka yang menunjukkan rata-rata jumlah anggota rumah tangga per rumah tangga.

Jumlah penduduk di Kecamatan Kuwarasan sebanyak 45.666 orang terdiri dari penduduk laki-laki sebanyak 22.694 orang dan penduduk perempuan sebanyak 22.972 orang. Sex ratio tertinggi adalah Desa Mangli yaitu sebesar 106 sedangkan yang terendah di Desa Tambaksari sebesar 91. Jumlah penduduk terbanyak di Desa Gunungmujil yaitu 3.451 orang atau sebesar 7,76 % dari total penduduk Kecamatan Kuwarasan, sedangkan yang terendah adalah Desa Serut dengan jumlah penduduk sebanyak 1.214 orang atau sebesar 2,73 % dari total penduduk di Kecamatan Kuwarasan.

**Grafik 3 Banyaknya Penduduk Menurut Jenis Kelamin di Kecamatan Kuwarasan , 2018**



### 3. P e n d u d u k

**Tabel 3.1 Banyaknya Penduduk Menurut Jenis Kelamin Dirinci Per Desa di Kecamatan Kuwarasan, 2018**

Desa	Laki-laki	Perempuan	Jumlah
(1)	(2)	(3)	(4)
1. Kamulyan	677	672	1 349
2. Sidomukti	1 027	1 042	2 069
3. Tambaksari	727	796	1 523
4. Kalipurwo	1 477	1 447	2 924
5. Purwodadi	947	988	1 935
6. Pondokgebangsari	821	826	1 647
7. Kuwarasan	1 129	1 128	2 257
8. Harjodowo	678	620	1 298
9. Lemahduwur	1 585	1,553	3 138
10. Madureso	1 386	1 330	2 716
11. Mangli	858	814	1 672
12. Gandusari	870	887	1 757
13. O r i	940	974	1 914
14. Serut	641	630	1 271
15. Banjareja	1 290	1 353	2 643
16. Gumawang	955	986	1 941
17. Wonoyoso	1 233	1 290	2 523
18. Gunungmujil	1 767	1 770	3 537
19. Kuwaru	936	1 006	1 942
20. Bendungan	891	946	1 837
21. Jatimulyo	739	773	1 512
22. Sawangan	1 120	1 141	2 261
<b>Kuwarasan</b>	<b>22 694</b>	<b>22 972</b>	<b>45 666</b>

Sumber : BPS Kab.Kebumen

**Tabel 3.2 Rasio Jenis Kelamin Penduduk Dirinci Per Desa di Kecamatan Kuwarasan, 2018**

Desa	Laki-laki	Perempuan	Rasio Jenis Kelamin
(1)	(2)	(3)	(4)
1. Kamulyan	677	672	99
2. Sidomukti	1 027	1 042	101
3. Tambaksari	727	796	109
4. Kalipurwo	1 477	1 447	98
5. Purwodadi	947	988	104
6. Pondokgebangsari	821	826	101
7. Kuwarasan	1 129	1 128	100
8. Harjodowo	678	620	91
9. Lemahduwur	1 585	1,553	98
10. Madureso	1 386	1 330	96
11. Mangli	858	814	95
12. Gandusari	870	887	102
13. O r i	940	974	104
14. Serut	641	630	98
15. Banjareja	1 290	1 353	105
16. Gumawang	955	986	103
17. Wonoyoso	1 233	1 290	105
18. Gunungmujil	1 767	1 770	100
19. Kuwaru	936	1 006	107
20. Bendungan	891	946	106
21. Jatimulyo	739	773	105
22. Sawangan	1 120	1 141	102
<b>Kuwarasan</b>	<b>22 694</b>	<b>22 972</b>	<b>101</b>

Sumber : BPS Kab.Kebumen

**Tabel 3.3 Jumlah Penduduk Menurut Kelompok Umur dan Jenis Kelamin Dirinci Per Desa di Kecamatan Kuwarasan, 2018**

Desa	0 – 4		
	Laki - laki	Perempuan	Jumlah
(1)	(2)	(3)	(4)
1. Kamulyan	61	50	111
2. Sidomukti	91	81	172
3. Tambaksari	54	59	113
4. Kalipurwo	109	126	235
5. Purwodadi	67	64	131
6. Pondokgebangsari	66	70	136
7. Kuwarasan	93	96	189
8. Harjodowo	59	41	100
9. Lemahduwur	157	140	297
10. Madureso	123	125	248
11. Mangli	76	70	146
12. Gandusari	71	81	152
13. O r i	72	82	154
14. Serut	40	41	81
15. Banjareja	97	97	194
16. Gumawang	86	76	162
17. Wonoyoso	91	102	193
18. Gunungmujil	154	151	305
19. Kuwaru	81	69	150
20. Bendungan	62	72	134
21. Jatimulyo	52	54	106
22. Sawangan	105	69	174
<b>Kuwarasan</b>	<b>1 867</b>	<b>1 816</b>	<b>3 683</b>

Sumber : BPS Kab.Kebumen

**Tabel 3.3** Lanjutan...

Desa	5 - 9		
	Laki - laki	Perempuan	Jumlah
	(1)	(5)	(6)
1. Kamulyan	49	58	107
2. Sidomukti	97	98	195
3. Tambaksari	59	58	117
4. Kalipurwo	128	122	250
5. Purwodadi	66	76	142
6. Pondokgebangsari	76	66	142
7. Kuwarasan	116	110	226
8. Harjodowo	52	66	118
9. Lemahduwur	159	142	301
10. Madureso	126	119	245
11. Mangli	84	67	151
12. Gandusari	78	82	160
13. O r i	70	78	148
14. Serut	48	43	91
15. Banjareja	93	99	192
16. Gumawang	81	85	166
17. Wonoyoso	107	113	220
18. Gunungmujil	144	141	285
19. Kuwaru	76	86	162
20. Bendungan	91	69	160
21. Jatimulyo	63	55	118
22. Sawangan	96	91	187
<b>Kuwarasan</b>	<b>1 959</b>	<b>1 924</b>	<b>3 883</b>

Sumber : BPS Kab.Kebumen



**Tabel 3.3. Lanjutan...**

Desa	10 - 14		
	Laki - laki	Perempuan	Jumlah
(1)	(8)	(9)	(10)
1. Kamulyan	56	53	109
2. Sidomukti	97	95	192
3. Tambaksari	88	79	167
4. Kalipurwo	144	125	269
5. Purwodadi	76	92	168
6. Pondokgebangsari	92	85	177
7. Kuwarasan	112	129	241
8. Harjodowo	79	49	128
9. Lemahduwur	151	143	294
10. Madureso	145	126	271
11. Mangli	76	74	150
12. Gandusari	104	95	199
13. O r i	86	74	160
14. Serut	50	45	95
15. Banjareja	131	92	223
16. Gumawang	87	74	161
17. Wonoyoso	114	94	208
18. Gunungmujil	143	128	271
19. Kuwaru	75	83	158
20. Bendungan	81	96	177
21. Jatimulyo	72	62	134
22. Sawangan	109	90	199
<b>Kuwarasan</b>	<b>2 168</b>	<b>1 983</b>	<b>4 151</b>

Sumber : BPS Kab.Kebumen

**Tabel 3.3. Lanjutan...**

Desa	15 - 19		
	Laki - laki	Perempuan	Jumlah
(1)	(11)	(12)	(13)
1. Kamulyan	59	29	88
2. Sidomukti	68	52	120
3. Tambaksari	49	66	115
4. Kalipurwo	110	90	200
5. Purwodadi	69	64	133
6. Pondokgebangsari	80	58	138
7. Kuwarasan	112	81	193
8. Harjodowo	41	28	69
9. Lemahduwur	134	115	249
10. Madureso	122	90	212
11. Mangli	72	42	114
12. Gandusari	77	81	158
13. O r i	73	75	148
14. Serut	43	41	84
15. Banjareja	88	94	182
16. Gumawang	78	74	152
17. Wonoyoso	92	103	195
18. Gunungmujil	128	114	242
19. Kuwaru	79	75	154
20. Bendungan	72	73	145
21. Jatimulyo	73	55	128
22. Sawangan	102	92	194
<b>Kuwarasan</b>	<b>1 821</b>	<b>1 592</b>	<b>3 413</b>

Sumber : BPS Kab.Kebumen

**Tabel 3.3 Lanjutan...**

Desa	20 - 24		
	Laki - laki	Perempuan	Jumlah
(1)	(14)	(15)	(16)
1. Kamulyan	32	32	64
2. Sidomukti	37	46	83
3. Tambaksari	35	47	82
4. Kalipurwo	91	102	193
5. Purwodadi	61	52	113
6. Pondokgebangsari	49	44	93
7. Kuwarasan	76	59	135
8. Harjodowo	44	36	80
9. Lemahduwur	131	122	253
10. Madureso	108	84	192
11. Mangli	48	50	98
12. Gandusari	58	48	106
13. O r i	55	57	112
14. Serut	52	44	96
15. Banjareja	73	94	167
16. Gumawang	51	56	107
17. Wonoyoso	81	70	151
18. Gunungmujil	108	106	214
19. Kuwaru	44	48	92
20. Bendungan	49	41	90
21. Jatimulyo	34	48	82
22. Sawangan	51	50	101
<b>Kuwarasan</b>	<b>1 368</b>	<b>1 336</b>	<b>2 704</b>

Sumber : BPS Kab.Kebumen

**Tabel 3.3. Lanjutan...**

Desa	25 - 29		
	Laki - laki	Perempuan	Jumlah
(1)	(17)	(18)	(19)
001 Kamulyan	36	37	73
002 Sidomukti	66	58	124
003 Tambaksari	44	49	93
004 Kalipurwo	90	91	181
005 Purwodadi	51	38	89
006 Pondokgebangsari	46	46	92
007 Kuwarasan	59	52	111
008 Harjodowo	39	32	71
009 Lemahduwur	103	126	229
010 Madureso	84	75	159
011 Mangli	47	54	101
012 Gandusari	36	42	78
013 O r i	49	56	105
014 Serut	39	40	79
015 Banjareja	71	94	165
016 Gumawang	55	48	103
017 Wonoyoso	68	68	136
018 Gunungmujil	105	108	213
019 Kuwaru	59	64	123
020 Bendungan	53	52	105
021 Jatimulyo	45	28	73
022 Sawangan	45	66	111
<b>Kuwarasan</b>	<b>1 290</b>	<b>1 324</b>	<b>2 614</b>

Sumber : BPS Kab.Kebumen

**Tabel 3.3. Lanjutan...**

Desa	30 - 34		
	Laki - laki	Perempuan	Jumlah
(1)	(20)	(21)	(22)
1. Kamulyan	39	38	77
2. Sidomukti	56	80	136
3. Tambaksari	48	49	97
4. Kalipurwo	92	98	190
5. Purwodadi	50	44	94
6. Pondokgebangsari	31	42	73
7. Kuwarasan	59	82	141
8. Harjodowo	38	39	77
9. Lemahduwur	111	104	215
10. Madureso	78	94	172
11. Mangli	43	59	102
12. Gandusari	49	47	96
13. O r i	60	54	114
14. Serut	30	30	60
15. Banjareja	67	70	137
16. Gumawang	41	54	95
17. Wonoyoso	63	95	158
18. Gunungmujil	117	113	230
19. Kuwaru	56	66	122
20. Bendungan	45	40	85
21. Jatimulyo	28	39	67
22. Sawangan	58	55	113
<b>Kuwarasan</b>	<b>1 259</b>	<b>1 392</b>	<b>2 651</b>

Sumber : BPS Kab.Kebumen

**Tabel 3.3. Lanjutan...**

Desa	35 - 39		
	Laki - laki	Perempuan	Jumlah
(1)	(23)	(24)	(25)
1. Kamulyan	45	42	87
2. Sidomukti	77	74	151
3. Tambaksari	45	48	93
4. Kalipurwo	129	101	230
5. Purwodadi	52	66	118
6. Pondokgebangsari	42	50	92
7. Kuwarasan	79	71	150
8. Harjodowo	46	60	106
9. Lemahduwur	97	109	206
10. Madureso	83	92	175
11. Mangli	74	56	130
12. Gandusari	52	57	109
13. O r i	61	56	117
14. Serut	51	42	93
15. Banjareja	72	96	168
16. Gumawang	55	67	122
17. Wonoyoso	76	91	167
18. Gunungmujil	111	122	233
19. Kuwaru	62	64	126
20. Bendungan	50	64	114
21. Jatimulyo	35	54	89
22. Sawangan	61	84	145
<b>Kuwarasan</b>	<b>1 455</b>	<b>1 566</b>	<b>3 021</b>

Sumber : BPS Kab.Kebumen

**Tabel 3.3. Lanjutan...**

Desa	40 - 44		
	Laki - laki	Perempuan	Jumlah
(1)	(26)	(27)	(28)
1. Kamulyan	52	60	112
2. Sidomukti	89	86	175
3. Tambaksari	51	63	114
4. Kalipurwo	104	123	227
5. Purwodadi	64	70	134
6. Pondokgebangsari	67	72	139
7. Kuwarasan	82	90	172
8. Harjodowo	60	51	111
9. Lemahduwur	109	107	216
10. Madureso	86	107	193
11. Mangli	61	64	125
12. Gandusari	59	68	127
13. O r i	55	70	125
14. Serut	41	44	85
15. Banjareja	96	91	187
16. Gumawang	69	84	153
17. Wonoyoso	104	102	206
18. Gunungmujil	109	131	240
19. Kuwaru	66	69	135
20. Bendungan	74	56	130
21. Jatimulyo	51	55	106
22. Sawangan	80	96	176
<b>Kuwarasan</b>	<b>1 629</b>	<b>1 759</b>	<b>3 388</b>

Sumber : BPS Kab.Kebumen

**Tabel 3.3. Lanjutan...**

Desa	45 - 49		
	Laki - laki	Perempuan	Jumlah
	(1)	(29)	(31)
1. Kamulyan	49	59	108
2. Sidomukti	66	73	139
3. Tambaksari	56	51	107
4. Kalipurwo	113	92	205
5. Purwodadi	67	65	132
6. Pondokgebangsari	56	56	112
7. Kuwarasan	67	71	138
8. Harjodowo	46	41	87
9. Lemahduwur	86	89	175
10. Madureso	95	86	181
11. Mangli	47	66	113
12. Gandusari	67	64	131
13. O r i	54	69	123
14. Serut	49	64	113
15. Banjareja	103	126	229
16. Gumawang	80	93	173
17. Wonoyoso	100	115	215
18. Gunungmujil	138	138	276
19. Kuwaru	64	88	152
20. Bendungan	61	86	147
21. Jatimulyo	53	55	108
22. Sawangan	81	82	163
<b>Kuwarasan</b>	<b>1 598</b>	<b>1 729</b>	<b>3 327</b>

Sumber : BPS Kab.Kebumen



**Tabel 3.3. Lanjutan...**

Desa	50 - 54		
	Laki - laki	Perempuan	Jumlah
(1)	(32)	(33)	(34)
1. Kamulyan	62	44	114
2. Sidomukti	63	62	135
3. Tambaksari	49	58	105
4. Kalipurwo	82	92	166
5. Purwodadi	75	90	170
6. Pondokgebangsari	46	49	89
7. Kuwarasan	68	60	144
8. Harjodowo	49	39	92
9. Lemahduwur	85	77	174
10. Madureso	93	76	171
11. Mangli	63	44	113
12. Gandusari	64	54	119
13. O r i	71	84	149
14. Serut	42	42	93
15. Banjareja	110	97	215
16. Gumawang	62	54	118
17. Wonoyoso	89	70	180
18. Gunungmujil	125	104	270
19. Kuwaru	52	70	114
20. Bendungan	69	68	146
21. Jatimulyo	51	51	120
22. Sawangan	77	74	157
<b>Kuwarasan</b>	<b>1 547</b>	<b>1 469</b>	<b>3 154</b>

Sumber : BPS Kab.Kebumen

**Tabel 3.3. Lanjutan...**

Desa	55 - 59		
	Laki - laki	Perempuan	Jumlah
(1)	(35)	(36)	(37)
1. Kamulyan	37	42	79
2. Sidomukti	75	61	136
3. Tambaksari	49	56	105
4. Kalipurwo	86	89	175
5. Purwodadi	75	87	162
6. Pondokgebangsari	46	48	94
7. Kuwarasan	52	59	111
8. Harjodowo	35	38	73
9. Lemahduwur	76	75	151
10. Madureso	79	73	152
11. Mangli	58	42	100
12. Gandusari	30	52	82
13. O r i	71	82	153
14. Serut	54	41	95
15. Banjareja	94	94	188
16. Gumawang	64	52	116
17. Wonoyoso	85	68	153
18. Gunungmujil	100	101	201
19. Kuwaru	66	68	134
20. Bendungan	50	66	116
21. Jatimulyo	41	49	90
22. Sawangan	66	72	138
<b>Kuwarasan</b>	<b>1 389</b>	<b>1 415</b>	<b>2 804</b>

Sumber : BPS Kab.Kebumen

**Tabel 3.3. Lanjutan...**

Desa	60 - 64		
	Laki - laki	Perempuan	Jumlah
(1)	(38)	(39)	(40)
1. Kamulyan	26	30	56
2. Sidomukti	35	45	80
3. Tambaksari	29	34	63
4. Kalipurwo	58	61	119
5. Purwodadi	52	51	103
6. Pondokgebangsari	26	24	50
7. Kuwarasan	52	38	90
8. Harjodowo	28	25	53
9. Lemahduwur	60	52	112
10. Madureso	40	44	84
11. Mangli	34	30	64
12. Gandusari	43	34	77
13. O r i	55	28	83
14. Serut	31	34	65
15. Banjareja	47	51	98
16. Gumawang	52	45	97
17. Wonoyoso	61	55	116
18. Gunungmujil	103	67	170
19. Kuwaru	52	60	112
20. Bendungan	41	33	74
21. Jatimulyo	37	48	85
22. Sawangan	64	41	105
<b>Kuwarasan</b>	<b>1 026</b>	<b>930</b>	<b>1 956</b>

Sumber : BPS Kab.Kebumen

**Tabel 3.3. Lanjutan...**

Desa	65 - 69		
	Laki - laki	Perempuan	Jumlah
(1)	(41)	(42)	(43)
1. Kamulyan	20	27	47
2. Sidomukti	20	24	44
3. Tambaksari	22	25	47
4. Kalipurwo	47	36	83
5. Purwodadi	43	25	68
6. Pondokgebangsari	24	29	53
7. Kuwarasan	18	22	40
8. Harjodowo	17	14	31
9. Lemahduwur	41	37	78
10. Madureso	34	51	85
11. Mangli	20	30	50
12. Gandusari	27	16	43
13. O r i	31	31	62
14. Serut	28	21	49
15. Banjareja	53	43	96
16. Gumawang	27	33	60
17. Wonoyoso	47	40	87
18. Gunungmujil	62	61	123
19. Kuwaru	47	36	83
20. Bendungan	33	45	78
21. Jatimulyo	41	25	66
22. Sawangan	43	44	87
<b>Kuwarasan</b>	<b>745</b>	<b>715</b>	<b>1 460</b>

Sumber : BPS Kab.Kebumen

**Tabel 3.3. Lanjutan...**

Desa	70 - 74		
	Laki - laki	Perempuan	Jumlah
(1)	(44)	(45)	(46)
1. Kamulyan	18	18	36
2. Sidomukti	28	41	69
3. Tambaksari	20	22	42
4. Kalipurwo	20	32	52
5. Purwodadi	36	47	83
6. Pondokgebangsari	20	27	47
7. Kuwarasan	33	26	59
8. Harjodowo	9	11	20
9. Lemahduwur	17	20	37
10. Madureso	27	23	50
11. Mangli	22	21	43
12. Gandusari	17	16	33
13. O r i	33	36	69
14. Serut	20	18	38
15. Banjareja	45	40	85
16. Gumawang	24	36	60
17. Wonoyoso	20	28	48
18. Gunungmujil	44	43	87
19. Kuwaru	19	25	44
20. Bendungan	28	40	68
21. Jatimulyo	22	27	49
22. Sawangan	25	42	67
<b>Kuwarasan</b>	<b>547</b>	<b>639</b>	<b>1 186</b>

Sumber : BPS Kab.Kebumen

**Tabel 3.3. Lanjutan...**

Desa	75 +		
	Laki - laki	Perempuan	Jumlah
(1)	(47)	(48)	(49)
1. Kamulyan	30	38	68
2. Sidomukti	54	48	102
3. Tambaksari	25	27	52
4. Kalipurwo	63	63	126
5. Purwodadi	38	44	82
6. Pondokgebangsari	48	60	108
7. Kuwarasan	42	58	100
8. Harjodowo	32	41	73
9. Lemahduwur	59	71	130
10. Madureso	54	53	107
11. Mangli	27	33	60
12. Gandusari	34	40	74
13. O r i	39	40	79
14. Serut	4	26	30
15. Banjareja	41	57	98
16. Gumawang	38	44	82
17. Wonoyoso	27	45	72
18. Gunungmujil	68	89	157
19. Kuwaru	31	38	69
20. Bendungan	25	30	55
21. Jatimulyo	37	43	80
22. Sawangan	48	78	126
<b>Kuwarasan</b>	<b>864</b>	<b>1 066</b>	<b>1 930</b>

Sumber : BPS Kab.Kebumen

**Tabel 3.4 Jumlah Penduduk Menurut Usia Produktif, Usia Tidak Produktif Per Desa di Kecamatan Kuwarasan, 2018**

Desa	Usia Prod	Usia Tdk Produktif	Jumlah
(1)	(3)	(4)	(5)
1. Kamulyan	861	482	1 343
2. Sidomukti	1 279	777	2 056
3. Tambaksari	976	542	1 518
4. Kalipurwo	1 887	1 022	2 909
5. Purwodadi	1 251	676	1 927
6. Pondokgebangsari	973	667	1 640
7. Kuwarasan	1 385	858	2 243
8. Harjodowo	818	472	1 290
9. Lemahduwur	1 978	1 144	3 122
10. Madureso	1 690	1 010	2 700
11. Mangli	1 063	604	1 667
12. Gandusari	1085	665	1 750
13. O r i	1231	676	1 907
14. Serut	854	385	1 239
15. Banjareja	1 737	892	2 629
16. Gumawang	1 236	693	1 929
17. Wonoyoso	1 679	833	2 512
18. Gunungmujil	2 289	1237	3 526
19. Kuwaru	1 266	670	1 936
20. Bendungan	1 153	675	1 828
21. Jatimulyo	950	555	1 505
22. Sawangan	1 409	844	2 253
<b>Kuwarasan</b>	<b>29 050</b>	<b>16 379</b>	<b>45 429</b>

Sumber :BPS Kab.Kebumen

# SOSIAL

- PAUD : 22
- TK : 26
- RA : 6
- SD Sederajat : 36
- SMP Sederajat : 6
- SMA Sederajat : 2



- Pondok Pesantren : 11
- Madrasah : 5



**DOKTER : 1**  
**PERAWAT : 6**  
**BIDAN : 6**

**RS : 1**  
**PUSKESMAS : 1**  
**PUSTU : 1**







# SOSIAL

## 4.1. PENDIDIKAN

Ketersediaan sarana pendidikan yang ada di wilayah Kecamatan Kuwarasan berpengaruh terhadap tingkat pendidikan penduduk, hal ini dikarenakan jarak tempuh dari tempat tinggal penduduk ke lokasi pendidikan akan menjadi perhitungan dalam menentukan pilihan sekolah. Sarana pendidikan pra sekolah yang terdiri dari Pendidikan Anak Usia Dini ( PAUD ) , Taman Kanak-Kanak (TK) dan Roudatul Atfal (RA) sudah menyebar di semua Desa. Untuk PAUD di setiap Desa sudah ada, demikian juga TK, sedangkan untuk RA berada di beberapa Desa.

Pada tingkatan Sekolah Dasar, baik yang di bawah DIKPORA yaitu Sekolah Dasar ( SD ) maupun yang dibawah Kementerian Agama yaitu Madrasah Ibtidaiyah ( MI ) , untuk wilayah Kecamatan Kuwarasan memiliki 30 SD yang semuanya merupakan Sekolah Negeri dan 6 MI yang semuanya berstatus swasta. Untuk SD sudah ada di setiap Desa, dan yang mempunyai SD terbanyak adalah Desa Gunungmujil dengan jumlah 3 SD, sedangkan untuk MI berada di Desa Pondokgebangsari, Lemahduwur, Madureso, Gandusari, Kalipurwo dan desa Sawangan.

Pada tingkatan SLTP baik Sekolah Menengah Pertama (SMP) sebanyak 3 SMP maupun Madrasah Tsanawiyah (MTs) sebanyak 3 MTs, hanya satu yang berstatus negeri yaitu SMP Negeri 1 Kuwarasan yang berada di Desa Mangli, sedangkan 2 SMP lainnya berada di Desa Kuwarasan dan Gandusari. Untuk MTs berada di Desa Tambaksari, Madureso dan Pondokgebangsari.

Pada tingkatan SLTA, hanya ada 3 sekolah , 2 sekolah berlokasi di Desa Tambaksari yaitu Madrasah Aliyah (MA) dan SMK, sedangkan 1

sekolah lainnya berlokasi di Desa Gandusari yaitu MAPK. Untuk tingkatan Perguruan Tinggi di Kecamatan Kuwarasan belum ada, sehingga bagi penduduk yang akan mengikuti pendidikan ke jenjang Perguruan Tinggi harus ke luar Kecamatan.

Di samping pendidikan formal, di Kecamatan Kuwarasan mempunyai sarana pendidikan non formal sebanyak 11 pondok pesantren dan 5 madrasah Diniyah.

#### **4.2. KESEHATAN**

Pusat Kesehatan Masyarakat, disingkat Puskesmas, adalah organisasi fungsional yang menyelenggarakan upaya kesehatan yang bersifat menyeluruh, terpadu, merata, dapat diterima dan terjangkau oleh masyarakat, dengan peran serta aktif masyarakat dan menggunakan hasil pengembangan ilmu pengetahuan dan teknologi tepat guna, dengan biaya yang dapat dipikul oleh pemerintah dan masyarakat. Upaya kesehatan tersebut diselenggarakan dengan menitikberatkan kepada pelayanan untuk masyarakat luas guna mencapai derajat kesehatan yang optimal, tanpa mengabaikan mutu pelayanan kepada perorangan

Dalam pelayanan kesehatan di Kecamatan Kuwarasan terdapat 1 rumah sakit swasta yang terletak di desa Kalipurwo dan 1 Puskemas yang berlokasi di Desa Kuwarasan, sedangkan 2 puskesmas pembantu berlokasi di Desa Kalipurwo dan Desa Serut. Disamping itu juga sudah ada Posyandu di setiap Desa yang secara periodik dihadiri oleh tenaga medis dari Puskesmas.

## 4. S o s i a l

### 4.1. Pendidikan

**Tabel 4.1.1 Banyaknya Sarana Pendidikan Pra Sekolah Dirinci Per Desa di Kecamatan Kuwarasan, 2018**

Desa	PAUD	TK	RA
(1)	(2)	(3)	(4)
1. Kamulyan	1	1	-
2. Sidomukti	1	1	-
3. Tambaksari	1	1	-
4. Kalipurwo	1	1	1
5. Purwodadi	1	1	1
6. Pondokgebangsari	1	1	1
7. Kuwarasan	1	1	-
8. Harjodowo	1	1	-
9. Lemahduwur	1	1	1
10. Madureso	1	1	-
11. Mangli	1	1	-
12. Gandusari	1	1	-
13. O r i	1	1	1
14. Serut	1	1	-
15. Banjareja	1	2	-
16. Gumawang	1	1	-
17. Wonoyoso	1	2	-
18. Gunungmujil	1	2	-
19. Kuwaru	1	1	-
20. Bendungan	1	1	-
21. Jatimulyo	1	1	-
22. Sawangan	1	2	1
<b>Kuwarasan</b>	<b>22</b>	<b>26</b>	<b>6</b>

Sumber : Kantor Desa di Kecamatan Kuwarasan

**Tabel 4.1.2 Banyaknya SD/MI Dan Rombongan Belajar Dirinci Per Desa di Kecamatan Kuwarasan, 2018**

Desa	SD/MI	Rombel
(1)	(3)	(4)
1. Kamulyan	1	6
2. Sidomukti	2	12
3. Tambaksari	1	6
4. Kalipurwo	3	12
5. Purwodadi	1	6
6. Pondokgebangsari	1	12
7. Kuwarasan	2	13
8. Harjodowo	1	6
9. Lemahduwur	1	15
10. Madureso	1	18
11. Mangli	1	6
12. Gandusari	1	12
13. O r i	1	7
14. Serut	1	6
15. Banjareja	2	12
16. Gumawang	1	7
17. Wonoyoso	2	12
18. Gunungmujil	3	18
19. Kuwaru	1	6
20. Bendungan	1	6
21. Jatimulyo	1	6
22. Sawangan	3	18
<b>Kuwarasan</b>	<b>31</b>	<b>225</b>

Sumber : Kementerian Pendidikan dan Kebudayaan, Sistem Data Pokok Pendidikan, data semester genap laporan sampai dengan 1 Juli 2019

**Tabel 4.1.3 Banyaknya Sekolah, Guru dan Murid SD/MI Dirinci Per Desa di Kecamatan Kuwarasan, 2018**

Desa	Sekolah	Guru	Murid
(1)	(2)	(3)	(4)
1. Kamulyan	1	8	128
2. Sidomukti	2	18	244
3. Tambaksari	1	11	113
4. Kalipurwo	3	25	401
5. Purwodadi	1	11	153
6. Pondokgebangsari	2	17	218
7. Kuwarasan	2	19	264
8. Harjodowo	1	7	116
9. Lemahduwur	2	20	363
10. Madureso	2	24	468
11. Mangli	1	9	156
12. Gandusari	2	16	250
13. O r i	1	11	196
14. Serut	1	7	104
15. Banjareja	2	18	230
16. Gumawang	1	9	204
17. Wonoyoso	2	18	265
18. Gunungmujil	3	26	336
19. Kuwaru	1	9	187
20. Bendungan	1	10	128
21. Jatimulyo	1	8	98
22. Sawangan	3	24	251
<b>Kuwarasan</b>	<b>36</b>	<b>325</b>	<b>4 871</b>

Sumber : Kementerian Pendidikan dan Kebudayaan, Sistem Data Pokok Pendidikan, data semester genap laporan sampai dengan 1 Juli 2019

**Tabel 4.1.4 Banyaknya Sekolah, Murid Dan Guru SMP/MTs Dirinci Per Desa di Kecamatan Kuwarasan, 2018**

Desa	Sekolah	Guru	Murid
(1)	(2)	(3)	(4)
1. Kamulyan	-	-	-
2. Sidomukti	-	-	-
3. Tambaksari	1	35	456
4. Kalipurwo	-	-	-
5. Purwodadi	-	-	-
6. Pondokgebangsari	1	15	306
7. Kuwarasan	1	17	356
8. Harjodowo	-	-	-
9. Lemahduwur	-	-	-
10. Madureso	1	22	360
11. Mangli	1	36	776
12. Gandusari	1	8	103
13. O r i	-	-	-
14. Serut	-	-	-
15. Banjareja	-	-	-
16. Gumawang	-	-	-
17. Wonoyoso	-	-	-
18. Gunungmujil	-	-	-
19. Kuwaru	-	-	-
20. Bendungan	-	-	-
21. Jatimulyo	-	-	-
22. Sawangan	-	-	-
<b>Kuwarasan</b>	<b>6</b>	<b>133</b>	<b>2 357</b>

Sumber : Kementerian Pendidikan dan Kebudayaan, Sistem Data Pokok Pendidikan, data semester genap laporan sampai dengan 1 Juli 2019

**Tabel 4.1.5 Banyaknya Sekolah, Guru dan Murid SMA/MA/SMK Dirinci Per Desa di Kecamatan Kuwarasan, 2018**

Desa	Sekolah	Guru	Murid
(1)	(2)	(3)	(4)
1. Kamulyan	-	-	-
2. Sidomukti	-	-	-
3. Tambaksari	1	12	236
4. Kalipurwo	-	-	-
5. Purwodadi	-	-	-
6. Pondokgebangsari	-	-	-
7. Kuwarasan	-	-	-
8. Harjodowo	-	-	-
9. Lemahduwur	-	-	-
10. Madureso	-	-	-
11. Mangli	-	-	-
12. Gandusari	1	15	61
13. O r i	-	-	-
14. Serut	-	-	-
15. Banjareja	-	-	-
16. Gumawang	-	-	-
17. Wonoyoso	-	-	-
18. Gunungmujil	-	-	-
19. Kuwaru	-	-	-
20. Bendungan	-	-	-
21. Jatimulyo	-	-	-
22. Sawangan	-	-	-
<b>Kuwarasan</b>	<b>2</b>	<b>52</b>	<b>293</b>

Sumber : Kantor Desa di Kecamatan Kuwarasan



**Tabel 4.1.6 Ratio Guru Terhadap Sekolah, Murid Terhadap Sekolah Dan Murid Terhadap Guru tingkat SD/MI Dirinci Per Desa di Kecamatan Kuwarasan, 2018**

Desa	Ratio Guru terhadap Sekolah	Ratio Murid terhadap Sekolah	Ratio Murid terhadap Guru
(1)	(2)	(3)	(4)
1. Kamulyan	8	128	16
2. Sidomukti	9	120	13
3. Tambaksari	11	113	10
4. Kalipurwo	8	134	16
5. Purwodadi	11	153	14
6. Pondokgebangsari	9	109	13
7. Kuwarasan	10	132	14
8. Harjodowo	7	116	17
9. Lemahduwur	10	182	18
10. Madureso	12	234	20
11. Mangli	9	156	17
12. Gandusari	8	125	16
13. O r i	11	196	18
14. Serut	7	104	15
15. Banjareja	9	115	13
16. Gumawang	9	204	23
17. Wonoyoso	9	133	15
18. Gunungmujil	9	119	14
19. Kuwaru	9	187	21
20. Bendungan	10	127	13
21. Jatimulyo	8	96	12
22. Sawangan	8	83	10
<b>Kuwarasan</b>	<b>9</b>	<b>136</b>	<b>15</b>

Sumber : Kementerian Pendidikan dan Kebudayaan, Sistem Data Pokok Pendidikan, data semester genap laporan sampai dengan 1 Juli 2019

**Tabel 4.1.7 Ratio Guru Terhadap Sekolah, Murid Terhadap Sekolah Dan Murid Terhadap Guru tingkat SLTP Dirinci Per Desa di Kecamatan Kuwarasan, 2018**

Desa	Ratio Guru terhadap Sekolah	Ratio Murid terhadap Sekolah	Ratio Murid terhadap Guru
(1)	(2)	(3)	(4)
1. Kamulyan	-	-	-
2. Sidomukti	-	-	-
3. Tambaksari	35	456	13
4. Kalipurwo	-	-	-
5. Purwodadi	-	-	-
6. Pondokgebangsari	15	306	20
7. Kuwarasan	17	456	21
8. Harjodowo	-	-	-
9. Lemahduwur	-	-	-
10. Madureso	22	360	16
11. Mangli	36	776	22
12. Gandusari	8	103	13
13. O r i	-	-	-
14. Serut	-	-	-
15. Banjareja	-	-	-
16. Gumawang	-	-	-
17. Wonoyoso	-	-	-
18. Gunungmujil	-	-	-
19. Kuwaru	-	-	-
20. Bendungan	-	-	-
21. Jatimulyo	-	-	-
22. Sawangan	-	-	-
<b>Kuwarasan</b>	<b>22</b>	<b>392</b>	<b>18</b>

Sumber : Kementerian Pendidikan dan Kebudayaan, Sistem Data Pokok Pendidikan, data semester genap laporan sampai dengan 1 Juli 2019

**Tabel 4.1.8 Ratio Guru Terhadap Sekolah, Murid Terhadap Sekolah Dan Murid Terhadap Guru tingkat SLTA Dirinci Per Desa di Kecamatan Kuwarasan, 2018**

Desa	Ratio Guru terhadap Sekolah	Ratio Murid terhadap Sekolah	Ratio Murid terhadap Guru
(1)	(2)	(3)	(4)
1. Kamulyan	-	-	-
2. Sidomukti	-	-	-
3. Tambaksari	19	116	6
4. Kalipurwo	-	-	-
5. Purwodadi	-	-	-
6. Pondokgebangsari	-	-	-
7. Kuwarasan	-	-	-
8. Harjodowo	-	-	-
9. Lemahduwur	-	-	-
10. Madureso	-	-	-
11. Mangli	-	-	-
12. Gandusari	15	61	4
13. Ori	-	-	-
14. Serut	-	-	-
15. Banjareja	-	-	-
16. Gumawang	-	-	-
17. Wonoyoso	-	-	-
18. Gunungmujil	-	-	-
19. Kuwaru	-	-	-
20. Bendungan	-	-	-
21. Jatimulyo	-	-	-
22. Sawangan	-	-	-
<b>Kuwarasan</b>	<b>17</b>	<b>98</b>	<b>6</b>

Sumber : Kementerian Pendidikan dan Kebudayaan, Sistem Data Pokok Pendidikan, data semester genap laporan sampai dengan 1 Juli 2019

**Tabel 4.1.9 Banyaknya Pondok Pesantren Dan Madrasah Diniyah Dirinci Per Desa di Kecamatan Kuwarasan, 2018**

Desa	Pondok Pesantren	Madrasah Diniyah
(1)	(3)	(4)
1. Kamulyan	-	-
2. Sidomukti	-	-
3. Tambaksari	1	1
4. Kalipurwo	1	-
5. Purwodadi	2	-
6. Pondokgebangsari	2	-
7. Kuwarasan	1	-
8. Harjodowo	-	-
9. Lemahduwur	-	-
10. Madureso	-	1
11. Mangli	-	1
12. Gandusari	2	-
13. O r i	2	-
14. Serut	-	-
15. Banjareja	-	-
16. Gumawang	-	-
17. Wonoyoso	-	-
18. Gunungmujil	-	-
19. Kuwaru	-	1
20. Bendungan	-	1
21. Jatimulyo	-	-
22. Sawangan	-	-
<b>Kuwarasan</b>	<b>11</b>	<b>5</b>

Sumber : Kecamatan Kuwarasan

**Tabel 4.1.10 Banyaknya Masjid dan Musholla Dirinci Per Desa di Kecamatan Kuwarasan, 2018**

Desa	Masjid	Musholla
(1)	(3)	(4)
1. Kamulyan	2	4
2. Sidomukti	2	7
3. Tambaksari	2	5
4. Kalipurwo	2	14
5. Purwodadi	2	7
6. Pondokgebangsari	1	11
7. Kuwarasan	1	10
8. Harjodowo	2	3
9. Lemahduwur	4	11
10. Madureso	2	11
11. Mangli	3	6
12. Gandusari	2	9
13. O r i	3	8
14. Serut	1	3
15. Banjareja	4	8
16. Gumawang	2	4
17. Wonoyoso	4	7
18. Gunungmujil	4	5
19. Kuwaru	3	4
20. Bendungan	2	8
21. Jatimulyo	2	6
22. Sawangan	4	10
<b>Kuwarasan</b>	<b>54</b>	<b>161</b>

Sumber : Pendataan PODES 2018

**Tabel 4.11. Banyaknya Gereja Dan Vihara Dirinci Per Desa di Kecamatan Kuwarasan, 2018**

Desa	Gereja	Vihara
(1)	(3)	(4)
1. Kamulyan	-	-
2. Sidomukti	-	-
3. Tambaksari	-	-
4. Kalipurwo	-	-
5. Purwodadi	1	1
6. Pondokgebangsari	-	-
7. Kuwarasan	-	-
8. Harjodowo	-	-
9. Lemahduwur	-	-
10. Madureso	-	-
11. Mangli	-	-
12. Gandusari	-	-
13. O r i	-	-
14. Serut	-	-
15. Banjareja	-	-
16. Gumawang	-	1
17. Wonoyoso	-	-
18. Gunungmujil	1	-
19. Kuwaru	-	-
20. Bendungan	-	-
21. Jatimulyo	-	-
22. Sawangan	-	-
<b>Kuwarasan</b>	<b>2</b>	<b>2</b>

Sumber : Pendataan PODES 2018

## 4.2. Kesehatan

**Tabel 4.2.1 Banyaknya Prasarana Kesehatan Dirinci Per Desa di Kecamatan Kuwarasan, 2018**

Desa	Rumah Sakit	Puskes mas	Pustu
(1)	(2)	(3)	(4)
1. Kamulyan	-	-	-
2. Sidomukti	-	-	-
3. Tambaksari	-	-	-
4. Kalipurwo	1	-	1
5. Purwodadi	-	-	-
6. Pondokgebangsari	-	-	-
7. Kuwarasan	-	1	-
8. Harjodowo	-	-	-
9. Lemahduwur	-	-	-
10. Madureso	-	-	-
11. Mangli	-	-	-
12. Gandusari	-	-	-
13. O r i	-	-	-
14. Serut	-	-	1
15. Banjareja	-	-	-
16. Gumawang	-	-	-
17. Wonoyoso	-	-	-
18. Gunungmujil	-	-	-
19. Kuwaru	-	-	-
20. Bendungan	-	-	-
21. Jatimulyo	-	-	-
22. Sawangan	-	-	-
<b>Kuwarasan</b>	<b>1</b>	<b>1</b>	<b>2</b>

Sumber : Kantor Desa Di Kecamatan Kuwarasan

**Tabel 4.2.2 Banyaknya Desa Siaga Dirinci Per Desa di Kecamatan Kuwarasan, 2018**

Desa	Desa Siaga Pratama	Desa Siaga Madya	Desa Siaga Purnama
(1)	(2)	(3)	(4)
1. Kamulyan	-	-	1
2. Sidomukti	-	-	1
3. Tambaksari	-	1	-
4. Kalipurwo	-	1	-
5. Purwodadi	-	1	-
6. Pondokgebangsari	-	-	1
7. Kuwarasan	-	1	-
8. Harjodowo	-	-	1
9. Lemahduwur	-	1	-
10. Madureso	-	1	-
11. Mangli	-	-	1
12. Gandusari	-	1	-
13. O r i	-	-	1
14. Serut	-	1	-
15. Banjareja	-	1	-
16. Gumawang	-	-	1
17. Wonoyoso	-	1	-
18. Gunungmujil	-	1	-
19. Kuwaru	-	-	1
20. Bendungan	-	-	1
21. Jatimulyo	-	-	1
22. Sawangan	-	-	1
<b>Kuwarasan</b>	<b>0</b>	<b>11</b>	<b>11</b>

Sumber : Puskesmas Kuwarasan



**Tabel 4.2.3 Banyaknya Upaya Kesehatan Bersumberdaya Masyarakat (UKBM) Per Desa di Kecamatan Kuwarasan, 2018**

Desa	Poskesdes	Polindes	Posbindu
(1)	(2)	(3)	(4)
1. Kamulyan	1	-	-
2. Sidomukti	1	-	-
3. Tambaksari	-	-	-
4. Kalipurwo	-	-	-
5. Purwodadi	-	-	-
6. Pondokgebangsari	1	-	-
7. Kuwarasan	-	-	1
8. Harjodowo	1	-	-
9. Lemahduwur	-	-	-
10. Madureso	-	-	-
11. Mangli	1	-	-
12. Gandusari	-	-	-
13. O r i	1	-	1
14. Serut	-	-	-
15. Banjareja	-	-	-
16. Gumawang	1	-	-
17. Wonoyoso	-	-	-
18. Gunungmujil	-	-	-
19. Kuwaru	1	-	-
20. Bendungan	1	-	-
21. Jatimulyo	1	-	-
22. Sawangan	1	-	-
<b>Kuwarasan</b>	<b>11</b>	<b>0</b>	<b>2</b>

Sumber : Puskesmas Kuwarasan

**Tabel 4.2.4 Banyaknya Posyandu Menurut Strata Per Desa di Kecamatan Kuwarasan, 2018**

Desa	Posyandu Madya	Posyandu Purnama	Posyandu Mandiri
(1)	(2)	(3)	(4)
1. Kamulyan	-	4	1
2. Sidomukti	1	3	-
3. Tambaksari	-	3	-
4. Kalipurwo	-	5	-
5. Purwodadi	1	3	-
6. Pondokgebangsari	1	4	-
7. Kuwarasan	-	3	-
8. Harjodowo	1	2	-
9. Lemahduwur	1	3	-
10. Madureso	1	4	-
11. Mangli	-	3	1
12. Gandusari	-	5	-
13. O r i	-	1	4
14. Serut	-	5	-
15. Banjareja	-	5	-
16. Gumawang	-	4	-
17. Wonoyoso	-	4	-
18. Gunungmujil	-	4	-
19. Kuwaru	-	4	-
20. Bendungan	-	4	1
21. Jatimulyo	-	4	1
22. Sawangan	-	5	-
<b>Kuwarasan</b>	<b>6</b>	<b>82</b>	<b>8</b>

Sumber : 9Puskesmas Kuwarasan

**Tabel 4.2.5 Jumlah Pasangan Usia Subur dan Presentase terhadap jumlah Kecamatan Menurut Desa di Kecamatan Kuwarasan, 2018**

Desa	Jumlah Pasangan Usia Subur	Presentase terhadap Jumlah PUS Kecamatan
(1)	(2)	
1. Kamulyan	251	3.33
2. Sidomukti	291	3.88
3. Tambaksari	194	2.58
4. Kalipurwo	521	6.94
5. Purwodadi	256	3.40
6. Pondokgebangsari	257	3.42
7. Kuwarasan	356	4.74
8. Harjodowo	257	3.42
9. Lemahduwur	569	7.57
10. Madureso	478	6.37
11. Mangli	288	3.84
12. Gandusari	289	3.85
13. O r i	311	4.14
14. Serut	160	2.13
15. Banjareja	420	5.59
16. Gumawang	282	3.76
17. Wonoyoso	514	6.85
18. Gunungmujil	600	7.99
19. Kuwaru	247	3.29
20. Bendungan	254	3.38
21. Jatimulyo	213	2.83
22. Sawangan	303	4.03
<b>Kuwarasan</b>	<b>7 512</b>	<b>100</b>

Sumber : : Dinas Sosial Dan PPKB Kec. Kuwarasan

**Tabel 4.2.6 Jumlah Peserta KB Aktif Menurut Desa di Kecamatan Kuwarasan, 2018**

Desa	IUD	MOW	MOP	Kondom
(1)	(2)	(3)	(4)	(5)
1. Kamulyan	22	1	-	10
2. Sidomukti	128	-	-	-
3. Tambaksari	28	3	-	8
4. Kalipurwo	28	7	-	12
5. Purwodadi	27	5	1	4
6. Pondokgebangsari	31	7	2	19
7. Kuwarasan	37	11	-	18
8. Harjodowo	20	1	5	8
9. Lemahduwur	19	15	-	5
10. Madureso	18	16	-	17
11. Mangli	29	13	-	18
12. Gandusari	10	5	1	22
13. O r i	14	11	-	10
14. Serut	18	6	1	16
15. Banjareja	35	13	1	5
16. Gumawang	7	12	2	6
17. Wonoyoso	13	13	-	8
18. Gunungmujil	20	18	-	30
19. Kuwaru	27	17	2	4
20. Bendungan	27	13	-	28
21. Jatimulyo	9	9	-	2
22. Sawangan	32	11	-	13
<b>Kuwarasan</b>	<b>599</b>	<b>207</b>	<b>15</b>	<b>263</b>

Sumber : : Dinas Sosial Dan PPKB Kec. Kuwarasan

**Tabel 4.2.6. Lanjutan...**

Desa	Implan	Suntikan	PIL
(1)	(6)	(7)	(8)
1. Kamulyan	18	115	54
2. Sidomukti	35	80	56
3. Tambaksari	9	73	21
4. Kalipurwo	53	252	149
5. Purwodadi	36	112	25
6. Pondokgebangsari	36	93	62
7. Kuwarasan	11	83	71
8. Harjodowo	37	137	49
9. Lemahduwur	32	438	32
10. Madureso	17	102	72
11. Mangli	27	116	62
12. Gandusari	13	112	53
13. O r i	23	127	71
14. Serut	24	63	36
15. Banjareja	36	261	23
16. Gumawang	23	124	43
17. Wonoyoso	86	283	32
18. Gunungmujil	11	400	78
19. Kuwaru	16	91	53
20. Bendungan	38	74	81
21. Jatimulyo	9	136	26
22. Sawangan	16	186	52
<b>Kuwarasan</b>	<b>606</b>	<b>3 458</b>	<b>1 201</b>

Sumber : Dinas Sosial Dan PPKB Kec. Kuwarasan

# PERTANIAN



**GAPOKTAN : 22 Kelompok**  
**Kelompok Tani : 64 Kelompok**  
**Anggota Kel. Tani : 12.029**



**Penggilingan**  
**Tetap : 68**  
**Keliling : 13**





## PERTANIAN

Kecamatan Kuwarasan adalah wilayah yang strategis dalam hal pengairan dari Waduk Sempor, dari lahan sawah seluas 2.199. Dalam satu tahun terjadi dua musim tanam padi sawah yaitu pada MT 2015/2018 atau dengan istilah musim penghujan dan MT 2018 atau dengan istilah musim kemarau. Dan ada saat musim tanam palawija.

Produksi padi sawah pada musim penghujan biasanya produktivitas lebih tinggi dari pada musim kemarau, hal ini karena faktor kecukupan air pada musim penghujan lebih baik daripada musim kemarau. Pada MT 2015/2018 padi sawah dengan luas panen sebanyak 2.099 Ha dapat berproduksi 160.950,4 Kw sedangkan pada MT 2015/2018 berproduksi sebanyak 189.614,4 Kw.

Panen raya padi sawah pada musim penghujan terjadi pada bulan Maret – April, sedangkan pada musim kemarau terjadi pada bulan Juli – Agustus. Untuk penyimpanan padi sawah, di setiap desa sudah tersedia lumbung padi. Lumbung padi terbanyak terdapat di Desa Kuwaru sebanyak 8 buah dengan kapasitas muat 39 ton. Sedangkan kapasitas muat terbesar berlokasi di Desa Gunungmujil dengan kapasitas 61 ton dari 6 buah lumbung padi.

Dalam melaksanakan kegiatan pertanian utamanya pada sub sektor pertanian padi dan palawija, di Kecamatan Kuwarasan mempunyai 64 Kelompok Tani (Poktan) yang menyebar di setiap Desa. Kelompok tani terbanyak berlokasi di Desa Purwodadi, sedangkan lainnya berkisar antara 2 sampai dengan 5 Kelompok Tani. Disamping itu untuk menyatukan langkah kegiatan di setiap desa dibentuk satu Gabungan Kelompok Tani (Gapoktan).



## 5. Pertanian

**Tabel 5.1 Luas Tanah Sawah (ha) Menurut Jenis Irigasi Per Desa Kecamatan di Kuwarasan, 2018**

Desa	Irigasi	Non Irigasi	Jumlah
(1)	(3)	(4)	(5)
1. Kamulyan			
2. Sidomukti	110	-	110
3. Tambaksari	164	25	189
4. Kalipurwo	27	51	78
5. Purwodadi	61	44	105
6. Pondokgebangsari	45	123	168
7. Kuwarasan	48	48	96
8. Harjodowo	71	-	71
9. Lemahduwur	68	3	71
10. Madureso	56	-	56
11. Mangli	84	-	84
12. Gandusari	50	-	50
13. O r i	57	-	57
14. Serut	101	-	101
15. Banjareja	73	-	73
16. Gumawang	94	-	94
17. Wonoyoso	68	-	68
18. Gunungmujil	82	-	82
19. Kuwaru	135	-	135
20. Bendungan	79	-	79
21. Jatimulyo	88	-	88
22. Sawangan	119	-	119
	125	-	125
<b>Kuwarasan</b>	<b>1 805</b>	<b>294</b>	<b>2 099</b>

Sumber : Balai Penyuluhan Pertanian Wil. Kuwarasan

**Tabel 5.2 Luas Tanam , Luas Panen Dan Produksi Padi Sawah MT I 2018 Per Desa di Kecamatan Kuwarasan**

Desa	Luas Tanam (Ha)	Luas Panen (Ha)	Produksi (Ton)
(1)	(3)	(4)	(5)
1. Kamulyan	110	110	985,60
2. Sidomukti	189	189	1 693,44
3. Tambaksari	78	78	673,92
4. Kalipurwo	105	105	873,60
5. Purwodadi	168	168	1 424,64
6. Pondokgebangsari	96	96	844,80
7. Kuwarasan	71	71	658,88
8. Harjodowo	71	71	613,44
9. Lemahduwur	56	56	474,88
10. Madureso	84	84	806,40
11. Mangli	50	50	456,00
12. Gandusari	57	57	538,08
13. O r i	101	101	921,12
14. Serut	73	73	700,80
15. Banjareja	94	94	902,40
16. Gumawang	68	68	631,04
17. Wonoyoso	82	82	760,96
18. Gunungmujil	135	135	1 296,00
19. Kuwaru	79	79	745,76
20. Bendungan	88	88	774,40
21. Jatimulyo	119	119	1 085,28
22. Sawangan	125	125	1 100,00
<b>Kuwarasan</b>	<b>2 099</b>	<b>2 099</b>	<b>18 961,44</b>

Sumber : Balai Penyuluhan Pertanian Wil. Kuwarasan

**Tabel 5.3 Luas Tanam , Luas Panen Dan Produksi Padi Sawah MT II 2018 Per Desa di Kecamatan Kuwarasan**

Desa	Luas Tanam (Ha)	Luas Panen (Ha)	Produksi (Ton)
(1)	(3)	(4)	(5)
1. Kamulyan		110	756,8
2. Sidomukti	110	189	1239,84
3. Tambaksari	189	78	511,68
4. Kalipurwo	78	105	688,8
5. Purwodadi	105	168	1048,32
6. Pondokgebangsari	168	96	645,12
7. Kuwarasan	96	71	488,48
8. Harjodowo	71	71	465,76
9. Lemahduwur	71	56	358,4
10. Madureso	56	84	591,36
11. Mangli	84	50	336
12. Gandusari	50	57	392,16
13. O r i	57	101	662,56
14. Serut	101	73	502,24
15. Banjareja	73	94	646,72
16. Gumawang	94	68	446,08
17. Wonoyoso	68	82	537,92
18. Gunungmujil	82	135	928,8
19. Kuwaru	135	79	530,88
20. Bendungan	79	88	605,44
21. Jatimulyo	88	119	799,68
22. Sawangan	119	125	840
<b>Kuwarasan</b>	<b>2.099</b>	<b>2.099</b>	<b>14.023,04</b>

Sumber : Balai Penyuluhan Pertanian Wil. Kuwarasan

**Tabel 5.4 Jumlah Gapoktan Dan Kelompok Tani Per Desa di Kecamatan Kuwarasan, 2018**

Desa	Gabungan Kelompok Tani	Kelompok Tani
(1)	(2)	(3)
1. Kamulyan	1	3
2. Sidomukti	1	5
3. Tambaksari	1	2
4. Kalipurwo	1	4
5. Purwodadi	1	6
6. Pondokgebangsari	1	4
7. Kuwarasan	1	2
8. Harjodowo	1	2
9. Lemahduwur	1	2
10. Madureso	1	3
11. Mangli	1	2
12. Gandusari	1	2
13. O r i	1	3
14. Serut	1	2
15. Banjareja	1	3
16. Gumawang	1	2
17. Wonoyoso	1	2
18. Gunungmujil	1	4
19. Kuwaru	1	3
20. Bendungan	1	2
21. Jatimulyo	1	3
22. Sawangan	1	3
<b>Kuwarasan</b>	<b>22</b>	<b>64</b>

Sumber : Balai Penyuluhan Pertanian Wil. Kuwarasan

**Tabel 5.5 Jumlah Kelompok Tani Dan Jumlah Anggota Per Desa di Kecamatan Kuwarasan, 2018**

Desa	Kelompok Tani	Anggota Kelompok Tani
(1)	(2)	(3)
1. Kamulyan	3	634
2. Sidomukti	5	2 135
3. Tambaksari	2	164
4. Kalipurwo	4	376
5. Purwodadi	6	503
6. Pondokgebangsari	4	345
7. Kuwarasan	2	377
8. Harjodowo	2	408
9. Lemahduwur	2	223
10. Madureso	3	509
11. Mangli	2	202
12. Gandusari	2	329
13. O r i	3	237
14. Serut	2	564
15. Banjareja	3	443
16. Gumawang	2	218
17. Wonoyoso	2	321
18. Gunungmujil	4	1 749
19. Kuwaru	3	598
20. Bendungan	2	325
21. Jatimulyo	3	473
22. Sawangan	3	1 399
<b>Kuwarasan</b>	<b>64</b>	<b>12 029</b>

Sumber : Balai Penyuluhan Pertanian Wil. Kuwarasan

**Tabel 5.6 Jumlah Traktor, Hand Sprayer Dan Pedal Threaur Manual Per Desa Kecamatan Kuwarasan, 2018**

Desa	Traktor	Hand Sprayer	Pedal Threaur Manual
(1)	(2)	(3)	(4)
1. Kamulyan	9	13	28
2. Sidomukti	19	59	34
3. Tambaksari	5	18	17
4. Kalipurwo	8	66	24
5. Purwodadi	15	57	26
6. Pondokgebangsari	8	37	21
7. Kuwarasan	7	27	14
8. Harjodowo	8	22	11
9. Lemahduwur	6	7	12
10. Madureso	8	9	6
11. Mangli	5	57	7
12. Gandusari	6	17	9
13. O r i	8	16	19
14. Serut	8	17	12
15. Banjareja	8	21	12
16. Gumawang	6	31	9
17. Wonoyoso	11	24	6
18. Gunungmujil	6	98	8
19. Kuwaru	7	23	13
20. Bendungan	9	24	15
21. Jatimulyo	9	27	15
22. Sawangan	8	32	17
<b>Kuwarasan</b>	<b>184</b>	<b>702</b>	<b>335</b>

Sumber : Balai Penyuluhan Pertanian Wil. Kuwarasan

**Tabel 5.7 Jumlah Lumbung Padi dan Kapasitas Muat (Ton) Per Desa Kecamatan Kuwarasan, 2018**

Desa	Lumbung padi	Kapasitas Muat (ton)
(1)	(2)	(3)
1. Kamulyan	3	19,5
2. Sidomukti	6	6,8
3. Tambaksari	1	2,7
4. Kalipurwo	2	3,2
5. Purwodadi	3	4,0
6. Pondokgebangsari	3	7,0
7. Kuwarasan	3	7,0
8. Harjodowo	3	4,0
9. Lemahduwur	1	3,5
10. Madureso	3	4,0
11. Mangli	1	4,0
12. Gandusari	2	4,0
13. O r i	4	14,0
14. Serut	2	11,0
15. Banjareja	4	9,0
16. Gumawang	4	14,0
17. Wonoyoso	4	27,0
18. Gunungmujil	6	61,0
19. Kuwaru	8	39,0
20. Bendungan	6	25,0
21. Jatimulyo	6	12,0
22. Sawangan	2	4,0
<b>Kuwarasan</b>	<b>77</b>	<b>285,7</b>

Sumber : Balai Penyuluhan Pertanian Wil. Kuwarasan

**Tabel 5.8 Jumlah Penggilingan Padi Tetap Dan Keliling Per Desa di Kecamatan Kuwarasan, 2018**

Desa	Penggilingan Padi Tetap	Penggilingan Padi Keliling
(1)	(2)	(3)
1. Kamulyan	3	-
2. Sidomukti	7	-
3. Tambaksari	1	-
4. Kalipurwo	7	3
5. Purwodadi	3	-
6. Pondokgebangsari	3	3
7. Kuwarasan	2	-
8. Harjodowo	1	-
9. Lemahduwur	3	2
10. Madureso	4	-
11. Mangli	3	-
12. Gandusari	3	-
13. O r i	5	-
14. Serut	1	1
15. Banjareja	2	-
16. Gumawang	1	1
17. Wonoyoso	1	-
18. Gunungmujil	3	-
19. Kuwaru	3	-
20. Bendungan	5	-
21. Jatimulyo	3	2
22. Sawangan	2	1
<b>Kuwarasan</b>	<b>66</b>	<b>13</b>

Sumber : Balai Penyuluhan Pertanian Wil. Kuwarasan



**Tabel 5.9 Jumlah Rumah Tangga Dan Rumah Tangga Pertanian Per Desa di Kecamatan Kuwarasan, 2018**

Desa	Rumah Tangga	Rumah Tangga Pertanian
(1)	(2)	(3)
1. Kamulyan	396	348
2. Sidomukti	573	516
3. Tambaksari	463	311
4. Kalipurwo	810	627
5. Purwodadi	545	436
6. Pondokgebangsari	465	403
7. Kuwarasan	591	410
8. Harjodowo	354	256
9. Lemahduwur	819	426
10. Madureso	697	574
11. Mangli	452	235
12. Gandusari	452	334
13. O r i	526	371
14. Serut	375	214
15. Banjareja	764	460
16. Gumawang	527	384
17. Wonoyoso	714	310
18. Gunungmujil	939	515
19. Kuwaru	620	374
20. Bendungan	519	266
21. Jatimulyo	430	382
22. Sawangan	644	423
<b>Kuwarasan</b>	<b>12 674</b>	<b>8 575</b>

Sumber : Balai Penyuluhan Pertanian Wil. Kuwarasan

# PERDAGANGAN DAN KEUANGAN



- Pasar tradisional : 3 buah
- Minimarket : 2 buah

- BRI Unit : 2 Unit
- BKK Unit : 1 Unit
- KUD : 1 Unit
- Koperasi Non KUD : 8 Unit





## PERDAGANGAN DAN KEUANGAN

Pasar adalah salah satu dari berbagai sistem, institusi, prosedur, hubungan sosial dan infrastruktur dimana usaha menjual barang, jasa, dan tenaga kerja untuk orang-orang dengan imbalan uang.

Pusat perdagangan di Kecamatan Kuwarasan terdapat di pasar pasar tradisional, baik pasar yang rutin setiap hari maupun di pasar yang memiliki jadwal aktivitas secara periodik. Jumlah pasar sebanyak 3 lokasi. Satu yang terdapat di Desa Kalipurwo dengan nama Pasar Purwogondo yang aktif setiap hari, sedangkan dua pasar lainnya berlokasi di Desa Kuwarasan yang dikenal dengan nama Pasar Kebrek dan satu pasar di Desa Ori dengan istilah Pasar Kradenan. Adapun komoditas yang paling banyak dipasarkan di ketiga pasar tersebut adalah komoditas hasil pertanian, utamanya sayuran.

Selain pasar tradisional di Kecamatan Kuwarasan sudah ada 2 buah mini market yang berlokasi di Desa Kalipurwo. Keberadaan mini market memberi keberagaman sistem pelayanan, karena dalam melayani konsumen menggunakan model swalayan. Disamping itu juga sudah ada beberapa kelompok pertokoan yang menjual barang-barang kelontong.

Di sektor keuangan dan perbankan di Kecamatan Kuwarasan mempunyai beberapa bank dan koperasi. Bank Rakyat Indonesia (Bank BRI) yang merupakan bank unit berlokasi di Desa Kuwarasan dan Desa Kuwaru, sedangkan Bank Kredit Kecamatan (BKK) yang merupakan Badan Perkreditan Rakyat (BPR) berlokasi di Desa Kuwarasan. Sedangkan untuk Koperasi sudah ada Koperasi Unit Desa yang berlokasi Di Desa Kalipurwo dan Koperasi Pegawai Republik Indonesia(KPRI) yang berlokasi di Desa Banjareja.

## 6. Perdagangan dan Keuangan

**Tabel 6.1 Jumlah Pasar Tradisional dan Mini market Per Desa di Kecamatan Kuwarasan, 2018**

Desa	Pasar tradisional	Mini Market
(1)	(2)	(3)
1. Kamulyan	-	-
2. Sidomukti	-	-
3. Tambaksari	-	-
4. Kalipurwo	1	2
5. Purwodadi	-	-
6. Pondokgebangsari	-	-
7. Kuwarasan	1	-
8. Harjodowo	-	-
9. Lemahduwur	-	-
10. Madureso	-	-
11. Mangli	-	-
12. Gandusari	-	-
13. O r i	1	-
14. Serut	-	-
15. Banjareja	-	-
16. Gumawang	-	-
17. Wonoyoso	-	-
18. Gunungmujil	-	-
19. Kuwaru	-	-
20. Bendungan	-	-
21. Jatimulyo	-	-
22. Sawangan	-	-
<b>Kuwarasan</b>	<b>3</b>	<b>2</b>

Sumber : Kantor Desa di Kecamatan Kuwarasan

**Tabel 6.2 Jumlah BRI Unit Dan BPR BKK Per Desa di Kecamatan Kuwarasan, 2018**

Desa	BRI Unit	BPR BKK
(1)	(2)	(3)
1. Kamulyan	-	-
2. Sidomukti	-	-
3. Tambaksari	-	-
4. Kalipurwo	-	-
5. Purwodadi	-	-
6. Pondokgebangsari	-	-
7. Kuwarasan	1	1
8. Harjodowo	-	-
9. Lemahduwur	-	-
10. Madureso	-	-
11. Mangli	-	-
12. Gandusari	-	-
13. O r i	-	-
14. Serut	-	-
15. Banjareja	-	-
16. Gumawang	-	-
17. Wonoyoso	-	-
18. Gunungmujil	-	-
19. Kuwaru	1	-
20. Bendungan	-	-
21. Jatimulyo	-	-
22. Sawangan	-	-
<b>Kuwarasan</b>	<b>2</b>	<b>1</b>

Sumber : Kantor Kecamatan Kuwarasan

**Tabel 6.3. Jumlah KUD Dan Koperasi Non KUD Per Desa di Kecamatan Kuwarasan, 2018**

Desa	KUD	Koperasi Non KUD
(1)	(2)	(3)
1. Kamulyan	-	-
2. Sidomukti	-	-
3. Tambaksari	-	-
4. Kalipurwo	1	1
5. Purwodadi	-	-
6. Pondokgebangsari	-	-
7. Kuwarasan	-	-
8. Harjodowo	-	-
9. Lemahduwur	-	-
10. Madureso	-	-
11. Mangli	-	-
12. Gandusari	-	-
13. O r i	-	2
14. Serut	-	-
15. Banjareja	-	-
16. Gumawang	-	-
17. Wonoyoso	-	3
18. Gunungmujil	-	-
19. Kuwaru	-	-
20. Bendungan	-	-
21. Jatimulyo	-	1
22. Sawangan	-	-
<b>Kuwarasan</b>	<b>1</b>	<b>8</b>

Sumber : Kantor Kecamatan Kuwarasan

# TRANSPORTASI DAN KOMUNIKASI



**22 Desa  
tersedia sinyal  
BTS Tersedia di 5  
Desa**



**13 Desa  
Di lewati Angkudes  
Terminal Tersedia  
Hanya di 1 Desa**







## TRANSPORTASI DAN KOMUNIKASI

Salah satu sarana yang sangat penting untuk mendukung kegiatan ekonomi adalah transportasi dan komunikasi. Di Wilayah Kecamatan Kuwarasan jalan darat merupakan satu-satunya sarana yang dapat digunakan oleh penduduk karena merupakan daerah dataran. Walaupun hampir semua Desa dilintasi oleh sungai, tetapi semuanya sudah ada jembatan yang menghubungkan antar desa. Permukaan jalan yang terluas adalah jalan aspal sebanyak 84 %, jalan diperkeras sebanyak 4 % dan Jalan masih tanah sebanyak 12 %.

Jalan yang utama yang menghubungkan antar desa semuanya dapat dilewati kendaraan roda empat di sepanjang tahun. Sedangkan untuk jalan-jalan dan gang yang menghubungkan antar dusun di desa sebagian besar sudah di rabat beton dan dipasang paving. Di Kecamatan Kuwarasan ada dua jalan yang merupakan jalan DPU yaitu jalan di tengah wilayah Kecamatan Kuwarasan dari Kecamatan Kuwarasan ke Kecamatan Puring Sedangkan di sebelah barat adalah jalan dari Kecamatan Kuwarasan ke Karangbolong yang melewati wilayah Kecamatan Kuwarasan.

Sarana transportasi umum yang ada di Kecamatan Kuwarasan adalah angkutan pedesaan dengan trayek tetap jurusan Kuwarasan – Puring, selain itu angkutan umum yang beroperasi adalah becak, baik becak bermotor maupun becak tidak bermotor dan ojek sepeda motor .

Fasilitas sarana komunikasi dan informasi yang tersedia di Kecamatan Kuwarasan adalah Kantor Pos yang berlokasi di Desa Kuwarasan dan Warung Internet (Warnet) yang berlokasi di beberapa Desa . Sinyal untuk menerima siaran Televisi tanpa parabola cukup baik,

walaupun tidak semua siaran televisi dalam negeri dapat diterima sedangkan sinyal untuk komunikasi telepon cukup juga cukup baik.

<https://kebumenkab.bps.go.id>

## 7. Transportasi dan Komunikasi

**Tabel 7.1 Panjang Jalan Desa (Km) Menurut Jenisnya Per Desa di Kecamatan Kuwarasan, 2018**

Desa	Jalan Aspal	Jalan Makadam	Jalan Tanah
(1)	(3)	(4)	(5)
1. Kamulyan	-	-	5,00
2. Sidomukti	1,18	1,00	3,00
3. Tambaksari	-	1,00	-
4. Kalipurwo	-	2,20	-
5. Purwodadi	1,00	2,00	1,00
6. Pondokgebangsari	5,00	-	2,20
7. Kuwarasan	-	2,10	0,80
8. Harjodowo	-	3,00	1,30
9. Lemahduwur	1,00	2,50	2,00
10. Madureso	2,00	2,50	0,57
11. Mangli	-	0,60	2,50
12. Gandusari	-	1,80	-
13. O r i	1,50	-	-
14. Serut	0,80	2,57	-
15. Banjareja	0,50	2,50	0,50
16. Gumawang	2,50	2,00	2,00
17. Wonoyoso	-	2,90	3,60
18. Gunungmujil	1,80	-	1,40
19. Kuwaru	1,60	3,50	-
20. Bendungan	2,95	2,80	-
21. Jatimulyo	4,20	-	-
22. Sawangan	4,50	3,00	-
<b>Kuwarasan</b>	<b>30,3</b>	<b>37,97</b>	<b>25,87</b>

Sumber : Kantor Desa di Kecamatan Kuwarasan

**Tabel 7.2. Jumlah Jembatan Desa Menurut Jenisnya Per Desa di Kecamatan Kuwarasan, 2018**

Desa	Jembatan Beton	Jembatan Besi	Jembatan Kayu
(1)	(3)	(4)	(5)
1. Kamulyan	15	-	-
2. Sidomukti	4	-	-
3. Tambaksari	-	-	-
4. Kalipurwo	5	-	-
5. Purwodadi	1	-	-
6. Pondokgebangsari	3	-	-
7. Kuwarasan	2	-	-
8. Harjodowo	10	-	-
9. Lemahduwur	6	-	-
10. Madureso	5	-	-
11. Mangli	4	-	-
12. Gandusari	7	-	-
13. O r i	3	-	-
14. Serut	2	-	-
15. Banjareja	6	-	-
16. Gumawang	-	-	-
17. Wonoyoso	3	-	-
18. Gunungmujil	7	-	-
19. Kuwaru	9	-	-
20. Bendungan	6	-	-
21. Jatimulyo	1	-	-
22. Sawangan	15	-	-
<b>Kuwarasan</b>	<b>114</b>	-	-

Sumber : Kantor Desa di Kecamatan Kuwarasan

**Tabel 7.3 Desa yang dilalui Angkutan Umum Desa Dan Keberadaan Terminal di Kecamatan Kuwarasan, 2018**

Desa	Angkutan Pedesaan		Keberadaan Terminal	
	Dilalui : 1	Tidak dilalui :2	Ada : 1	Tidak ada :2
(1)	(2)	(3)	(4)	(5)
1. Kamulyan	1		2	
2. Sidomukti	1		2	
3. Tambaksari	1		2	
4. Kalipurwo	1		1	
5. Purwodadi	2		2	
6. Pondokgebangsari	2		2	
7. Kuwarasan	1		2	
8. Harjodowo	1		2	
9. Lemahduwur	1		2	
10. Madureso	1		2	
11. Mangli	1		2	
12. Gandusari	2		2	
13. O r i	2		2	
14. Serut	2		2	
15. Banjareja	1		2	
16. Gumawang	1		2	
17. Wonoyoso	1		2	
18. Gunungmujil	2		2	
19. Kuwaru	1		2	
20. Bendungan	2		2	
21. Jatimulyo	2		2	
22. Sawangan	2		2	

Sumber : Kantor Desa di Kecamatan Kuwarasan

**Tabel 7.4 Keberadaan Signal Telepon Seluler dan BTS Per Desa Kecamatan Kuwarasan, 2018**

Desa	Signal Telepon Seluler		BTS
	Ada : 1	Tidak ada :2	Ada : 1
(1)	(2)	(3)	(3)
1. Kamulyan	1		2
2. Sidomukti	1		1
3. Tambaksari	1		2
4. Kalipurwo	1		2
5. Purwodadi	1		2
6. Pondokgebangsari	1		1
7. Kuwarasan	1		2
8. Harjodowo	1		2
9. Lemahduwur	1		2
10. Madureso	1		2
11. Mangli	1		2
12. Gandusari	1		2
13. O r i	1		2
14. Serut	1		1
15. Banjareja	1		2
16. Gumawang	1		2
17. Wonoyoso	1		2
18. Gunungmujil	1		2
19. Kuwaru	1		2
20. Bendungan	1		1
21. Jatimulyo	1		2
22. Sawangan	1		2

Sumber : Kantor Desa di Kecamatan Kuwarasan

**Tabel 8.5. Keberadaan Kantor Pos Dan Warnet Per Desa di Kecamatan Kuwarasan, 2018**

Desa	Kantor Pos Ada : 1 Tidak ada :2	Warnet Ada : 1 Tidak ada :2
(1)	(2)	(3)
1. Kamulyan	2	2
2. Sidomukti	2	2
3. Tambaksari	2	2
4. Kalipurwo	2	1
5. Purwodadi	2	2
6. Pondokgebangsari	2	2
7. Kuwarasan	1	1
8. Harjodowo	2	2
9. Lemahduwur	2	2
10. Madureso	2	2
11. Mangli	2	2
12. Gandusari	2	2
13. O r i	2	2
14. Serut	2	2
15. Banjareja	2	2
16. Gumawang	2	2
17. Wonoyoso	2	2
18. Gunungmujil	2	2
19. Kuwaru	2	2
20. Bendungan	2	1
21. Jatimulyo	2	2
22. Sawangan	2	2

Sumber : Kantor Desa di Kecamatan Kuwarasan



# DATA

## MENCERDASKAN BANGSA

<https://kebumenkab.bps.go.id>

ISBN 978-602-5476-42-6



**BADAN PUSAT STATISTIK  
KABUPATEN KEBUMEN**

Jl. Arungbinang No. 17A Kebumen 54311 Telp/Fax: (0287) 381163

Homepage : <http://kebumenkab.bps.go.id> Email : [bps3305@bps.go.id](mailto:bps3305@bps.go.id)