

# KECAMATAN *Pontianak Kota* DALAM ANGKA

PONTIANAK KOTA DISTRICT IN FIGURES

2024 / VOL. 15, 2024



**BADAN PUSAT STATISTIK  
KOTA PONTIANAK**

BPS-STATISTICS PONTIANAK MUNICIPALITY



KECAMATAN  
*Pontianak Kota*  
DALAM ANGKA  
*PONTIANAK KOTA DISTRICT IN FIGURES*

2024 / VOL. 15, 2024



**BADAN PUSAT STATISTIK  
KOTA PONTIANAK**

BPS-STATISTICS PONTIANAK MUNICIPALITY

**KECAMATAN PONTIANAK KOTA DALAM ANGKA**  
***Pontianak Kota District in Figures***  
**2024**

Volume 15, 2024

Katalog/*Catalogue*: 1102001.6171031

ISSN: 2655-4607

Nomor Publikasi/*Publication Number*: 61710.2419

Ukuran Buku/*Book Size*: 14,8 cm x 21 cm

Jumlah Halaman/*Number of Pages* : xxviii+136 hal/*pages*

Penyusun Naskah/*Manuscript Drafter*:

BPS Kota Pontianak

*BPS-Statistics Pontianak Municipality*

Penyunting/*Editor*:

BPS Kota Pontianak

*BPS-Statistics Pontianak Municipality*

Pembuat Kover/*Cover Designer*:

BPS Kota Pontianak

*BPS-Statistics Pontianak Municipality*

Penerbit/*Publisher*

©BPS Kota Pontianak/*BPS-Statistics Pontianak Municipality*

Sumber Ilustrasi/*Illustration Source*: [www.canva.com](http://www.canva.com)

Dilarang mereproduksi dan/atau menggandakan sebagian atau seluruh isi buku ini untuk tujuan komersial tanpa izin tertulis dari Badan Pusat Statistik Kota Pontianak.  
*It is prohibited to reproduce and/or duplicate part or all of this book for commercial purpose without permission from BPS-Statistics Pontianak Municipality.*

ISSN 2655-4607

**TIM PENYUSUN/TEAM MEMBERS**  
**KECAMATAN PONTIANAK KOTA DALAM ANGKA**  
*Pontianak Kota District in Figures*  
**2024**

Volume 15, 2024

**Pengarah/Director**

Suswandi

**Penanggung Jawab/Persons in Charge**

Suswandi

**Penyunting/Editors**

Syafa'atun

**Pengolah Data dan Penulis Naskah/Data Processor and Writers**

Yovi Iswanto Wibowo

**Penata Letak/Layout Designers**

Yovi Iswanto Wibowo

**Penerjemah/Translators**

Yovi Iswanto Wibowo



## **KONTRIBUTOR DATA/DATA CONTRIBUTORS**

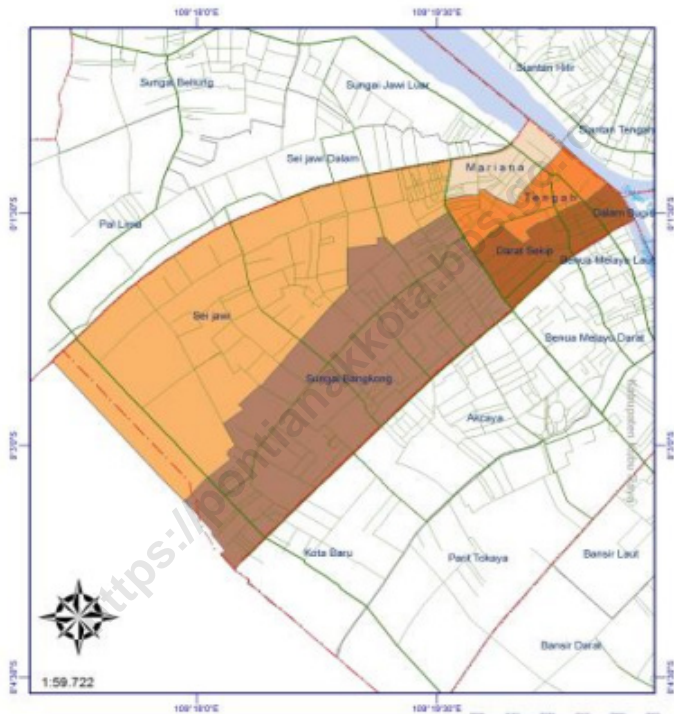
1. Kementerian Agama Kota Pontianak/*Ministry of Religious Affairs Office of Pontianak Municipality*
2. Pengadilan Agama Kota Pontianak/*Religion Court of Pontianak Municipality*
3. Badan Kepegawaian dan Pengembangan Sumber Daya Manusia Kota Pontianak/*Pontianak Municipality Personnel and Human Resources Development Government Agency*
4. Badan Penanggulangan Bencana Daerah Kota Pontianak/*Disaster Management Religion Office of Pontianak Municipality*
5. Badan Pusat Statistik/*BPS-Statistics Indonesia*
6. Dinas Kependudukan dan Pencacatan Sipil Kota Pontianak/*Regional Population and Civil Registry Office of Pontianak Municipality*
7. Kantor Camat Pontianak Kota/*Pontianak Kota District Office*
8. Kantor Lurah Sungai Bangkong/*Sungai Bangkong Urban Village Office*
9. Kantor Lurah Darat Sekip/*Darat Sekip Dalam Urban Village Office*
10. Kantor Lurah Tengah/*Tengah Urban Village Office*
11. Kantor Lurah Mariana/*Mariana Urban Village Office*
12. Kantor Lurah Sungai Jawi/*Sungai Jawi Urban Village Office*





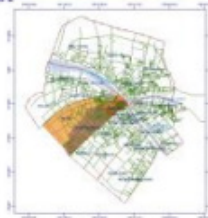
# PETA WILAYAH KECAMATAN PONTIANAK KOTA

## MAP OF PONTIANAK KOTA DISTRICT



### Legenda

-  Batas Kabupaten/Kota
-  Batas Kecamatan
-  Batas Kelurahan
-  Sungai
-  Jalan Arteri
-  Jalan Lokal/Gang





**KEPALA BPS KOTA PONTIANAK**  
**HEAD OF BPS-STATISTICS PONTIANAK MUNICIPALITY**



**SUSWANDI**



## KATA PENGANTAR

Publikasi Kecamatan Pontianak Kota Dalam Angka 2024 adalah publikasi Badan Pusat Statistik (BPS) di tingkat kecamatan yang menyajikan data lintas sektoral dari masing-masing sektor.

Data yang disajikan dalam buku ini merupakan data seri tahunan. Untuk beberapa jenis data dirinci menurut wilayah yang lebih kecil, yaitu kelurahan.


Data yang ada dalam publikasi ini diperoleh dari beberapa sumber, yaitu:

1. Survei yang diselenggarakan baik oleh BPS secara mandiri, maupun bekerjasama dengan instansi lain.
2. Kompilasi hasil pencatatan administrasi dari masing-masing instansi pemerintah.

Kepada semua pihak yang telah memberikan bantuan sehingga publikasi ini dapat terwujud, disampaikan penghargaan dan ucapan terima kasih yang sebesar-besarnya.

Untuk perbaikan publikasi ini di masa yang akan datang, tanggapan dan saran dari pemakai data sangat diharapkan.

Pontianak , September 2024  
Kepala Badan Pusat Statistik  
Kota Pontianak



**Suswandi, MSE, MA**

## **PREFACE**

*Pontianak Kota District in Figures is the publication of the BPS-Statistics Indonesia at the district level that presents cross-sectoral data from each sector.*

*The data presented in this book is an annual data series. Some types of data are broken down according to a smaller area, namely urban village.*


*The data in this publication were obtained from several sources:*

- 1. Survey conducted either by BPS independently, or in collaboration with other agencies.*
- 2. Compilation of administrative records from each government agency.*

*To all those who have provided assistance so that this publication can be realized, we express our deepest appreciation and gratitude.*

*For the improvement of this publication in the future, feedback and suggestions from data users are highly expected.*

*Pontianak, September 2024  
Head of BPS-Statistics  
Pontianak Municipality*



**Suswandi, MSE, MA**

**DAFTAR ISI/CONTENTS**  
**KECAMATAN PONTIANAK KOTA DALAM ANGKA**  
*Pontianak Kota District in Figures*  
**2024**  
 Volume 15, 2024

	Halaman <i>Page</i>
Kata Pengantar/ <i>Preface</i> .....	xi
Daftar Isi/ <i>Contents</i> .....	xiii
Daftar Tabel/ <i>List of Tables</i> .....	xv
Daftar Gambar/ <i>List of Figures</i> .....	xxiii
Penjelasan Umum/ <i>Explanatory Notes</i> .....	xxv
1. Geografi/ <i>Geography</i> .....	1
2. Pemerintahan/ <i>Government</i> .....	11
3. Penduduk/ <i>Population</i> .....	31
4. Sosial dan Kesejahteraan Rakyat/ <i>Social and Welfare</i> .....	69
5. Pertanian/ <i>Agriculture</i> .....	93
6. Pariwisata, Transportasi, dan Komunikasi/ <i>Tourism, Transportation, and Communication</i> .....	109
7. Perbankan, Koperasi, dan Perdagangan/ <i>Banking, Cooperative, and Trade</i>	121
Daftar Pustaka/ <i>Bibliography</i> .....	136





## DAFTAR TABEL/LIST OF TABLES

	Halaman Page
<b>1. GEOGRAFI/GEOGRAPHY</b>	
1.1 Luas Daerah Menurut Kelurahan di Kecamatan Pontianak Kota, 2023 <i>Total Area by Urban Village in Pontianak Kota District, 2023</i> .....	7
1.2 Jarak ke Ibukota Kecamatan dan Ibukota Kotamadya Menurut Kelurahan di Kecamatan Pontianak Kota (km), 2023 <i>Distance to the District Capital and Municipal Capital by Urban Village in Pontianak Kota District (km), 2023</i> .....	8
1.3 Batas Wilayah Kecamatan Pontianak Kota Menurut Arah Mata Angin <i>Regional Boundary of Pontianak Kota District According to the Wind Direction</i> .....	9
<b>2. PEMERINTAHAN/GOVERNMENT</b>	
2.1 Jumlah Rukun Warga (RW) dan Rukun Tetangga (RT) Menurut Kelurahan di Kecamatan Pontianak Kota, 2023 <i>Number of Hamlet and Neighbourhood Association by Urban Village Pontianak Kota District, 2023</i> .....	18
2.2 Jumlah Pegawai Negeri Sipil Menurut Instansi Pemerintahan dan Jenis Kelamin Menurut Kelurahan di Kecamatan Pontianak Kota, 2023 <i>Number of Civil Servants by Government Institution and Sex in Pontianak Kota District, 2023</i> .....	19
2.3 Jumlah Pegawai Negeri Sipil Menurut Instansi Pemerintahan, Golongan, Jenis Kelamin di Kecamatan Pontianak Kota, 2023 <i>Number of Civil Servants by Government Institution, Grade, and Sex in Pontianak Kota District, 2023</i> .....	20
2.4 Jumlah Pegawai Negeri Sipil Menurut Instansi Pemerintahan, Tingkat Pendidikan, dan Jenis Kelamin di Kecamatan Pontianak Kota, 2023 <i>Number of Civil Servants by Government Institution, Education, and Sex in Pontianak Kota District, 2023</i> .....	24

Tabel Table	Halaman Page	
2.5	Nama-nama Camat yang Pernah/Masih Menjabat di Kecamatan Pontianak Kota, 2023 <i>Name of Camat/District Chief Who Have/Still Served in Pontianak            Kota District, 2023</i> .....	28
2.6	Nama-nama Lurah Menurut Kelurahan di Kecamatan Pontianak Kota, 2023 <i>Name of Lurah/Urban Village Chief by Urban Village in Pontianak            Kota District, 2023</i> .....	29
2.7	Alamat Kantor Lurah dan Kantor Camat di Kecamatan Pontianak Kota, 2023 <i>Address of Lurah and Camat Office in Pontianak Kota District, 2023...</i>	30
<b>3. PENDUDUK/POPULATION</b>		
3.1	Penduduk, Distribusi Persentase Penduduk, Kepadatan Penduduk, Rasio Jenis Kelamin Penduduk Menurut Kelurahan di Kecamatan Pontianak Kota, 2023 <i>Population, Percentage Distribution of Population, Population            Density, and Population Sex Ratio by Urban Village in Pontianak            Kota District, 2023</i> .....	37
3.2	Jumlah Penduduk Menurut Kelompok Umur dan Jenis Kelamin di Kecamatan Pontianak Kota, 2023 <i>Population by Age Groups and Sex in Pontianak Kota District, 2023...</i>	39
3.3	Jumlah Penduduk Menurut Kelompok Umur dan Jenis Kelamin di Kelurahan Sungai Bangkong, 2023 <i>Population by Age Groups and Sex in Sungai Bangkong Urban            Village, 2023</i> .....	40
3.4	Jumlah Penduduk Menurut Kelompok Umur dan Jenis Kelamin di Kelurahan Darat Sekip, 2023 <i>Population by Age Groups and Sex in Darat Sekip Urban Village,            2023</i> .....	41
3.5	Jumlah Penduduk Menurut Kelompok Umur dan Jenis Kelamin di Kelurahan Tengah, 2023 <i>Population by Age Groups and Sex in Tengah Urban Village, 2023.....</i>	42

Tabel Table	Halaman Page	
3.6	Jumlah Penduduk Menurut Kelompok Umur dan Jenis Kelamin di Kelurahan Mariana, 2023 <i>Population by Age Groups and Sex in Mariana Urban Village, 2023 ....</i>	43
3.7	Jumlah Penduduk Menurut Kelompok Umur dan Jenis Kelamin di Kelurahan Sungai Jawi, 2023 <i>Population by Age Groups and Sex in Sungai Jawi Urban Village, 2023 .....</i>	44
3.8	Jumlah Penduduk Menurut Kelurahan, Agama, dan Jenis Kelamin di Kecamatan Pontianak Kota, 2023 <i>Population by Urban Village, Religion, and Sex in Pontianak Kota District, 2023.....</i>	45
3.9	Jumlah Penduduk Menurut Kelurahan, Status Perkawinan, dan Jenis Kelamin di Kecamatan Pontianak Kota, 2023 <i>Population by Urban Village, Marital Status, and Sex in Pontianak Kota District, 2023.....</i>	52
3.10	Jumlah Penduduk Menurut Kelurahan, Pendidikan Tertinggi, dan Jenis Kelamin di Kecamatan Pontianak Kota, 2023 <i>Population by Urban Village, Highest Education Level, and Sex in Pontianak Kota District, 2023.....</i>	56
3.11	Jumlah Penduduk Wajib KTP dan Rasio Wajib KTP Menurut Kelurahan dan Jenis Kelamin di Kecamatan Pontianak Kota, 2023 <i>Number of Obligatory ID Card Population and Ratio by Urban Village and Sex in Pontianak Kota District, 2023.....</i>	66
<b>4.</b>	<b>SOSIAL DAN KESEJAHTERAAN RAKYAT/SOCIAL AND WELFARE</b>	
<b>4.1</b>	<b>PENDIDIKAN EDUCATION</b>	
4.1.1	Banyaknya Desa <sup>1</sup> /Kelurahan yang Memiliki Fasilitas Sekolah Menurut Tingkat Pendidikan di Kecamatan Pontianak Kota, 2021–2023 <i>Number of Villages<sup>1</sup>/Urban Village Having Educational Facilities by Educational Level in Pontianak Kota District, 2021–2023.....</i>	77

Tabel Table	Halaman Page	
4.1.2	Jumlah Sekolah Menurut Tingkat Pendidikan di Kecamatan Pontianak Kota, 2023/2024 <i>Number of Schools by Educational Level in Pontianak Kota District, 2023/2024</i> .....	78
4.1.3	Jumlah Guru Menurut Tingkat Pendidikan di Kecamatan Pontianak Kota, 2023/2024 <i>Number of Teachers by Educational Level in Pontianak Kota District, 2023/2024</i> .....	79
4.1.4	Jumlah Murid Menurut Tingkat Pendidikan di Kecamatan Pontianak Kota, 2023/2024 <i>Number of Pupils by Educational Level in Pontianak Kota District, 2023/2024</i> .....	80
<b>4.2</b>	<b>KESEHATAN</b> <b>HEALTH</b>	
4.2.1	Banyaknya Desa <sup>1</sup> /Kelurahan yang Memiliki Sarana Kesehatan Menurut Jenis Sarana Kesehatan di Kecamatan Pontianak Kota, 2021–2023 <i>Number of Villages<sup>1</sup>/Urban Villages having Health Facilities by Type of Health Facilities in Pontianak Kota District, 2021–2023</i> .....	81
4.2.2	Banyaknya Warga Penyandang Disabilitas Menurut Kelurahan di Kecamatan Pontianak Kota, 2023 <i>Number of People with Disability by Urban Village in Pontianak Kota District, 2023</i> .....	82
<b>4.3</b>	<b>SOSIAL LAINNYA</b> <b>OTHER SOCIAL AFFAIRS</b>	
4.3.1	Jumlah Tempat Peribadatan Menurut Kelurahan di Kecamatan Pontianak Kota, 2023 <i>Number of Worship Places by Urban Village in Pontianak Kota District, 2023</i> .....	83
4.3.2	Banyaknya Keluarga Menurut Kelurahan dan Jenis Pengguna Listrik di Kecamatan Pontianak Kota, 2023 <i>Number of Family by Urban Village and Type of Electricity Consumer in Pontianak Kota District, 2023</i> .....	85

Tabel Table	Halaman Page	
4.3.3	Jumlah Surat Keterangan Tidak Mampu (SKTM) yang Dikeluarkan Menurut Kelurahan di Kecamatan Pontianak Kota, 2023 <i>Number of Certificate of Indigence Issued by Urban Village and in Pontianak Kota District, 2023</i> .....	86
4.3.4	Banyaknya Kejadian Bencana Alam Menurut Kelurahan dan Jenis Bencana Alam di Kecamatan Pontianak Kota, 2023 <i>Number of Natural Disaster Events by Urban Village and Type of Natural Disaster in Pontianak Kota District, 2023</i> .....	87
4.3.5	Banyaknya Cerai Gugat dan Cerai Talak Menurut Kelurahan di Kecamatan Pontianak Kota, 2023 <i>Number of Gugat Divorce and Talak Divorce by Urban Village in Pontianak Kota District, 2023</i> .....	90
4.3.6	Banyaknya Kelurahan yang Memiliki Fasilitas/Lapangan Olahraga Menurut Jenis Olahraga dan Kondisi Fasilitas/Lapangan Olahraga di Kecamatan Pontianak Kota, 2023 <i>Number of Urban Village having Sport Facilities/Fields by Type of Sport and Condition of Sport Facilities/Fields in Pontianak Kota District, 2023</i> .....	91
<b>5. PERTANIAN/AGRICULTURE</b>		
5.1	Luas Panen Tanaman Sayuran dan Buah-buahan Semusim Menurut Jenis Tanaman di Kecamatan Potianak Kota (ha), 2020–2023 <i>Harvested Area of Seasonal Vegetables and Fruits by Kind of Plant in Pontianak Kota District (ha), 2020–2023</i> .....	100
5.2	Produksi Tanaman Sayuran dan Buah-buahan Semusim Menurut Jenis Tanaman di Kecamatan Pontianak Kota (kuintal), 2020–2023 <i>Production of Seasonal Vegetables and Fruits by Kind of Plant in Pontianak Kota District (quintal), 2020–2023</i> .....	101
5.3	Luas Panen Tanaman Biofarmaka Menurut Jenis Tanaman di Kecamatan Pontianak Kota (m <sup>2</sup> ), 2020–2023 <i>Harvested Area of Medicinal Plants by Kind of Plant in Pontianak Kota District (m<sup>2</sup>), 2020–2023</i> .....	102

Tabel Table		Halaman Page
5.4	Produksi Tanaman Biofarmaka Menurut Jenis Tanaman di Kecamatan Pontianak Kota (kg), 2020–2023 <i>Production of Medicinal Plants by Kind of Plant in Pontianak Kota District (kg), 2020–2023</i> .....	103
5.5	Luas Panen Tanaman Hias Menurut Jenis Tanaman di Kecamatan Pontianak Kota (m <sup>2</sup> ), 2020–2023 <i>Harvested Area of Ornamental Plants by Kind of Plant in Pontianak Kota District (m<sup>2</sup>), 2020–2023</i> .....	104
5.6	Produksi Tanaman Hias Menurut Jenis Tanaman di Kecamatan Pontianak Kota (tangkai), 2020–2023 <i>Production of Ornamental Plants by Kind of Plant in Pontianak Kota District (stalks), 2020–2023</i> .....	105
5.7	Produksi Buah-Buahan dan Sayuran Tahunan Menurut Jenis Tanaman di Kecamatan Pontianak Kota (kuintal), 2020–2023 <i>Production of Annual Fruits and Vegetables by Kind of Plant in Pontianak Kota District (quintal), 2020–2023</i> .....	106
5.8	Populasi Ternak dan Unggas Menurut Jenis Ternak dan Unggas di Kecamatan Pontianak Kota, 2020–2023 <i>Livestock and Poultry Population by Kind of Livestock and Poultry in Pontianak Kota District, 2020–2023</i> .....	107
5.9	Jumlah Ternak yang Dipotong Menurut Jenis Ternak di Kecamatan Pontianak Kota, 2020–2023 <i>Number of Slaughtered Livestock by Kind of Livestock in Pontianak Kota District, 2020–2023</i> .....	108
<b>6.</b>	<b>PARIWISATA, TRANSPORTASI, DAN KOMUNIKASI/TOURISM, TRANSPORTATION, AND COMMUNICATION</b>	
6.1	Jumlah Sarana Akomodasi Menurut Kelurahan dan Jenis Akomodasi di Kecamatan Pontianak Kota, 2023 <i>Number of Accomodation Facilities by Urban Village and Type of Accomodation in Pontianak Kota District, 2023</i> .....	117

Tabel Table	Halaman Page	
6.2	Keberadaan Kantor Pos/Pos Pembantu/Rumah Pos, Pos Keliling, dan Perusahaan/Agen Jasa Ekspedisi Swasta Menurut Kelurahan di Kecamatan Pontianak Kota, 2023 <i>Number of Post Office/Subsidiary of Post Office, Mobile Portal Service, Private Expedition Service Company by Urban Village in Pontianak Kota District, 2023.....</i>	118
6.3	Jumlah Menara Telepon Seluler dan Jenis Sinyal Internet Telepon Seluler Menurut Kelurahan di Kecamatan Pontianak Kota, 2023 <i>Number of Base Transceiver Station (BTS) and Type of Celular Telephone Signal by Urban Village in Pontianak Kota District, 2023....</i>	119
<b>7. PERBANKAN, KOPERASI, DAN PERDAGANGAN/BANKING, COOPERATIVE, AND TRADE</b>		
7.1	Banyaknya Sarana Lembaga Keuangan Bank Menurut Kelurahan dan Jenis Bank di Kecamatan Pontianak Kota, 2023 <i>Number of Bank by Urban Village and Type of Bank in Pontianak Kota District, 2023 .....</i>	127
7.1	Banyaknya Sarana Lembaga Keuangan Bank Menurut Kelurahan dan Jenis Bank di Kecamatan Pontianak Kota, 2023 <i>Number of Bank by Urban Village and Type of Bank in Pontianak Kota District, 2023 .....</i>	129
7.2	Banyaknya Koperasi Aktif Menurut Kelurahan dan Jenis Koperasi di Kecamatan Pontianak Kota, 2023 <i>Number Active Cooperative by Urban Village and Type of Cooperative in Pontianak Kota District, 2023 .....</i>	130
7.3	Banyaknya Sarana Perdagangan Menurut Kelurahan dan Jenis Sarana Perdagangan di Kecamatan Pontianak Kota, 2023 <i>Number of Trade Facilities by Urban Village and Type of Trade Facilities in Pontianak Kota District, 2023 .....</i>	132
7.4	Jumlah Industri Mikro Kecil Menurut Kelurahan di Kecamatan Pontianak Kota, 2023 <i>Number Micro and Small Industry by Urban Village in Pontianak Kota District, 2023 .....</i>	135





## DAFTAR GAMBAR/LIST OF FIGURES

	Halaman Page
1.1 Luas Daerah Menurut Kelurahan di Kecamatan Pontianak Kota, 2023 <i>Total Area by Urban Village in Pontianak Kota District, 2023</i> .....	5
1.2 Jarak ke Ibukota Kecamatan dan Ibukota Kotamadya Menurut Kelurahan di Kecamatan Pontianak Kota (km), 2023 <i>Distance to the District Capital and Municipal Capital by Urban Village in Pontianak Kota Subdistrict (km), 2023</i> .....	6
2.1 Jumlah Rukun Warga (RW) dan Rukun Tetangga (RT) Menurut Kelurahan di Kecamatan Pontianak Kota, 2023 <i>Number of Hamlet and Neighbourhood Association by Urban Village Pontianak Kota Subdistrict, 2023</i> .....	16
2.2 Jumlah Pegawai Negeri Sipil Menurut Instansi Pemerintahan dan Jenis Kelamin di Kecamatan Pontianak Kota, 2023 <i>Number of Civil Servants by Government Institution and Sex in Pontianak Kota District, 2023</i> .....	17
3.1 Jumlah Penduduk Berdasarkan Jenis Kelamin dan Kelurahan di Kecamatan Pontianak Kota, 2023 <i>Population by Sex and Urban Village in Pontianak Kota District, 2023</i>	35
3.2 Kepadatan Penduduk Menurut Kelurahan di Kecamatan Pontianak Kota, 2023 <i>Population by Age Groups and Sex in Pontianak Kota District, 2023</i> ....	36
4.1 Jumlah Sekolah Menurut Tingkat Pendidikan di Kecamatan Pontianak Kota, 2023/2024 <i>Number of Schools by Educational Level in Pontianak Kota District, 2023/2024</i> .....	75
4.2 Banyaknya Desa/Kelurahan yang Memiliki Sarana Kesehatan Menurut Jenis Sarana Kesehatan di Kecamatan Pontianak Kota, 2023 <i>Number of Villages/Urban Villages having Health Facilities by Type of Health Facilities in Pontianak Kota District, 2023</i> .....	76
5.1 Produksi Tanaman Biofarmaka Menurut Jenis Tanaman di Kecamatan Pontianak Kota (kg), 2023 <i>Production of Medicinal Plants by Kind of Plant in Pontianak Kota District (kg), 2023</i> .....	98

Gambar Figure	Halaman Page
5.2      Produksi Buah-Buahan dan Sayuran Tahunan Menurut Jenis Tanaman di Kecamatan Pontianak Kota (kuintal), 2023 <i>Production of Annual Fruits and Vegetables by Kind of Plant in Pontianak Kota District (quintal), 2023</i> .....	99
6.1      Jumlah Sarana Akomodasi Menurut Kelurahan dan Jenis Akomodasi di Kecamatan Pontianak Kota, 2023 <i>Number of Accomodation Facilities by Urban Village and Type of Accomodation in Pontianak Kota District, 2023</i> .....	115
6.2      Jumlah Menara Telepon seluler Menurut Kelurahan di Kecamatan Pontianak Kota, 2023 <i>Number of Base Transceiver Station (BTS) by Urban Village in Pontianak Kota District, 2023</i> .....	116
7.1      Banyaknya Sarana Lembaga Keuangan Bank Menurut Kelurahan dan Jenis Bank di Kecamatan Pontianak Kota, 2023 <i>Number of Bank by Urban Village and Type of Bank in Pontianak Kota District, 2023</i> .....	127
7.2      Jumlah Industri Mikro Kecil Menurut Kelurahan di Kecamatan Pontianak Kota, 2023 <i>Number Micro and Small Industry by Urban Village in Pontianak Kota District, 2023</i> .....	128

## PENJELASAN UMUM/EXPLANATORY NOTES

Tanda-tanda, satuan-satuan, dan lain-lainnya yang digunakan dalam publikasi ini adalah sebagai berikut:

*Symbols, measurement units, and acronyms which are used in this publication, are as follows:*

### 1. TANDA-TANDA/SYMBOLS

Data tidak tersedia/ <i>Data not available</i> .....	: ...
Tidak ada atau nol / <i>Null or zero</i> .....	: -
Data dapat diabaikan/ <i>Data negligible</i> .....	: 0
Tanda decimal/ <i>Decimal point</i> .....	: ,
Data tidak dapat ditampilkan/ <i>Not applicable</i> .....	: NA
Angka estimasi/ <i>Estimated figures</i> .....	: e
Angka diperbaiki/ <i>Revised figures</i> .....	: r
Angka sementara/ <i>Preliminary figures</i> .....	: x
Angka sangat sementara/ <i>Very preliminary figures</i> .....	: xx
Angka sangat sangat sementara/ <i>Very very preliminary figures</i> .....	: xxx

### 2. SATUAN/UNITS

barel/ <i>barrel</i> .....	: 158,99 liter/ <i>litres</i> = 1/6,2898 m <sup>3</sup>
hektar (ha)/ <i>hectare (ha)</i> .....	: 10 000 m <sup>2</sup>
kilometer (km)/ <i>kilometres (km)</i> .....	: 1 000 meter/ <i>meters (m)</i>
knot/ <i>knot</i> .....	: 1,8523 km/jam ( <i>km/hour</i> )
kuintal/ <i>quintal</i> .....	: 100 kg
KWh .....	: 1 000 Watt hour
MWh .....	: 1 000 KWh
liter (untuk beras)/ <i>litre (for rice)</i> .....	: 0,80 kg
MMSCF .....	: 1/35,3 m <sup>3</sup>
metrik ton (m.ton)/ <i>metric ton (m. ton)</i> .....	: 0,98421 long ton = 1 000 kg
ons/ <i>ounce</i> .....	: 28,31 gram/ <i>grams</i>
ton .....	: 1 000 kg

Satuan lain: buah, dus, butir, helai/lembar, kaleng, batang, pulsa, ton kilometer (ton-km), jam, menit, persen (%).

*Other units: unit, pack, pieces, sheet, tin, pulse, ton-kilometres(ton-km), hour, minute, percent (%).*

Perbedaan angka di belakang koma disebabkan oleh pembulatan angka.

*The difference in decimal numbers is caused by rounding.*



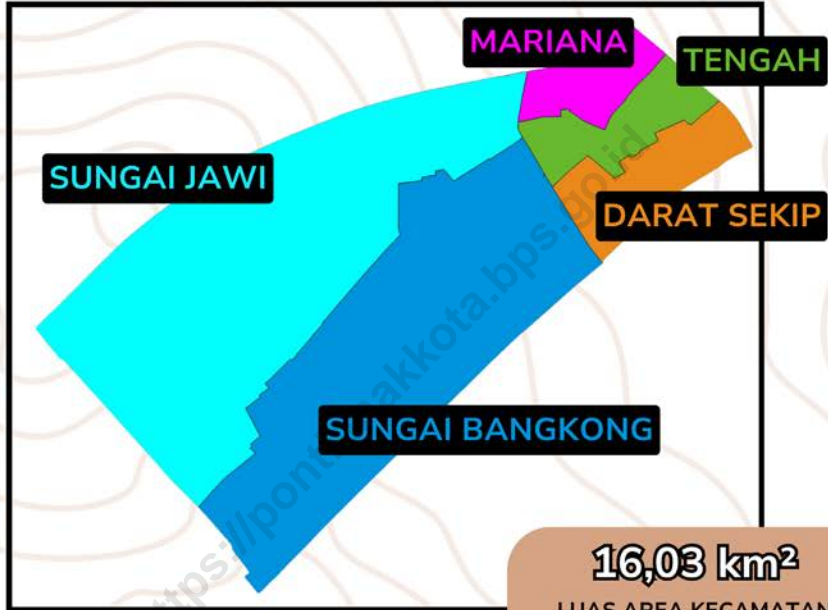
## DAFTAR SINGKATAN/LIST OF ABBREVIATION

SI	: Stasiun Iklim/ <i>Climate Station</i>
SMPK	: Stasiun Meterologi Pertanian Khusus/ <i>Special Agricultural Meteorological Station</i>
t.t	: Tempat tidur/ <i>Bed</i>
BCG	: Bacillus Calmette Guerin
DPT	: Difteri, Pertusis, Tetanus/ <i>Diphtheria, Tetanus, and Pertussis</i>
TT	: Tetanus Toxoid
IOT	: Industri Obat Tradisional/ <i>Traditional Medicine Industry</i>
IKOT	: Industri Kecil Obat Tradisional/ <i>Traditional Medicine Small Industry</i>
Alkes	: Alat kesehatan/ <i>Health Kits</i>
PKRT	: Perbekalan Kesehatan Rumah tangga/ <i>Household Health Logistics</i>
Kompl	: Komplemen/ <i>Complement</i>
IRTP	: Industri Pangan Produksi Rumah Tangga/ <i>Foods Home Industry</i>
PBF	: Pedagang Besar Farmasi/ <i>Pharmacy Whole-seller</i>
GFK	: Gudang Farmasi Kab/Kota/Regency/ <i>Municipality Pharmacy Warehouse</i>
RB	: Rumah Bersalin/ <i>Delivery House</i>
Pustu	: Puskesmas pembantu/ <i>Auxiliary Public Health Center</i>
BP	: Balai Pengobatan/ <i>Polyclinic</i>
TPS	: Tempat Pembuangan Sampah Sementara / <i>landfill</i>
Jamkesmas	: Jaminan kesehatan masyarakat miskin/ <i>Poor public health insurance</i>
PJKMU	: Program Jaminan Kesehatan Masyarakat Umum/ <i>General Public Health Insurance Program</i>
SIUP	: Surat Ijin Usaha Perdagangan/ <i>Trading Permission Letter</i>
TDP	: Tanda Daftar Perusahaan/ <i>Company Registration Identity</i>
API	: Angka Pengenal Importir/ <i>Importer's Identity Number</i>



1

# GEOGRAFI GEOGRAPHY



**BATAS WILAYAH  
KECAMATAN PONTIANAK KOTA**  
PONTIANAK KOTA DISTRICT REGIONAL  
BOUNDARY

**UTARA : KEC. PONTIANAK BARAT**  
NORTH : PONTIANAK BARAT DISTRICT

**SELATAN : KEC. PONTIANAK SELATAN**  
SOUTH : PONTIANAK SELATAN DISTRICT

**TIMUR : SUNGAI KAPUAS**  
EAST : KAPUAS RIVER

**BARAT : KABUPATEN KUBU RAYA**  
WEST : KUBU RAYA REGENCY

**16,03 km<sup>2</sup>**

**LUAS AREA KECAMATAN  
PONTIANAK KOTA**  
PONTIANAK KOTA  
DISTRICT TOTAL AREA

**KELURAHAN DENGAN LUAS  
WILAYAH TERBESAR**  
URBAN VILLAGE WITH WIDEST  
AREA

**SUNGAI JAWI**  
**[7,32 km<sup>2</sup>]**

**KELURAHAN DENGAN LUAS  
WILAYAH TERKECIL**  
URBAN VILLAGE WITH  
SMALLEST AREA

**MARIANA**  
**[0,68 km<sup>2</sup>]**





**PENJELASAN TEKNIS**

1. **Kecamatan** adalah bagian wilayah dari daerah kabupaten/kota yang dipimpin oleh camat.
2. **Kelurahan** adalah pembagian wilayah administratif di Indonesia di bawah kecamatan. Dalam konteks otonomi daerah di Indonesia, kelurahan merupakan wilayah kerja lurah sebagai Perangkat Daerah Kabupaten atau Kota. Kelurahan dipimpin oleh seorang kepala kelurahan yang disebut lurah selaku perangkat kecamatan dan bertanggung jawab kepada camat. Lurah diangkat oleh bupati/wali kota atas usul sekretaris daerah dari pegawai negeri sipil yang memenuhi persyaratan sesuai dengan ketentuan peraturan perundang-undangan.

**TECHNICAL NOTES**

1. **District** is a territory portion of the regency/municipality area led by the district head.
2. **Urban Village** is the division of administrative areas in Indonesia under districts. In the context of regional autonomy in Indonesia, urban village is the work area of the urban village chief as a Regional Government Apparatus of Regency or Municipality. The urban village is led by a urban village chief called the lurah as the district apparatus and is responsible to the district head. Lurah is appointed by the regent/mayor at the suggestion of the regional secretary from a civil servant who meets the requirements in accordance with the provisions of the legislation.

**ULASAN**

Batas-batas wilayah untuk Kecamatan Pontianak Kota adalah sebagai berikut:

Utara : Kecamatan Pontianak Barat;  
 Selatan : Kecamatan Pontianak Selatan;  
 Timur : Sungai Kapuas;  
 Barat : Kecamatan Sungai Kakap, Kabupaten Kubu Raya.

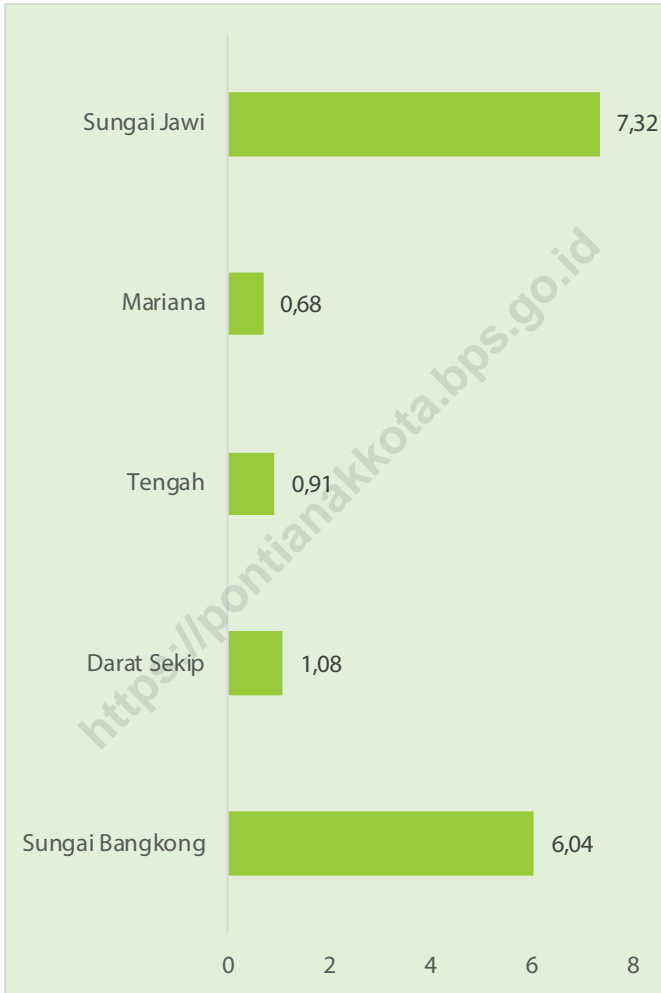
Total luas wilayah Kecamatan Pontianak Kota adalah 16,03 km<sup>2</sup> dan terbagi atas 5 kelurahan. Kelurahan Sungai Jawi adalah kelurahan terluas (45,66% dari total wilayah Kecamatan Pontianak Kota), sementara Kelurahan Mariana adalah kelurahan dengan luas wilayah paling kecil (4,24% dari total wilayah Kecamatan Pontianak Kota).

**DESCRIPTION**

*Territorial boundaries of Pontianak Kota District are as follow:*

*North : Pontianak Barat District;  
 South : Pontianak Selatan District;  
 East : Kapuas River;  
 Barat : Sungai Kakap District of Kubu Raya Regency.*

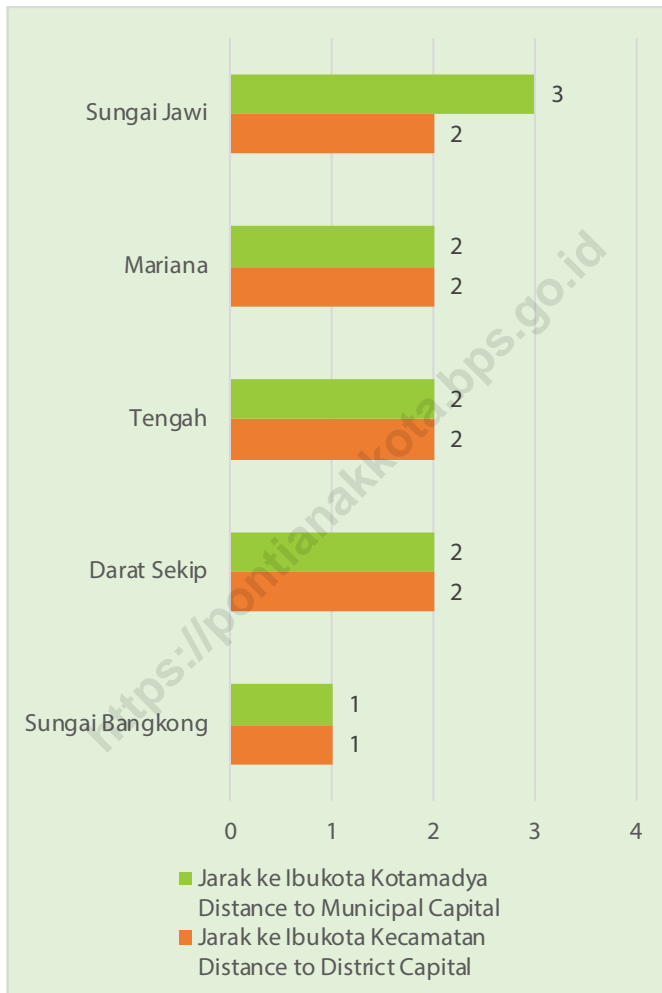
*The total area of Pontianak Kota District is 16.03 km<sup>2</sup> and is divided into 5 urban villages. Sungai Jawi Urban Village is the largest urban village (45.66% of the total area of Pontianak Kota District), while Mariana Urban Village is the urban village with the smallest area (4.24% of the total area of Pontianak Kota District).*



Sumber/Source : Kantor Camat Pontianak Kota/Pontianak Kota District Office

**Gambar**  
**Figures** 1.1

**Luas Daerah menurut Kelurahan (%), 2023**  
**Total Area by Urban Village (%), 2023**



Sumber/Source: Kantor Camat Pontianak Kota/Pontianak Kota District Office

**Gambar** 1.2  
**Figures**

**Jarak ke Ibukota Kecamatan dan Ibukota Kotamadya Menurut Kelurahan di Kecamatan Pontianak Kota (km), 2023**  
***Distance to the District Capital and Municipal Capital by Urban Village in Pontianak Kota District (km), 2023***

**Tabel**  
**Table** 1.1

**Luas Daerah Menurut Kelurahan di Kecamatan Pontianak Kota, 2023**  
**Total Area by Urban Village in Pontianak Kota District, 2023**

<b>Kelurahan Urban Village</b>	<b>Luas (km<sup>2</sup>) Total Area (sq.km)</b>	<b>Persentase terhadap Luas Kecamatan (%) Percentage to District Area (%)</b>
(1)	(2)	(3)
Sungai Bangkong	6,04	37,68
Darat Sekip	1,08	6,74
Tengah	0,91	5,68
Mariana	0,68	4,24
Sungai Jawi	7,32	45,66
<b>Kecamatan Pontianak Kota Pontianak Kota District</b>	<b>16,03</b>	<b>100,00</b>

Sumber/Source: Bagian Tata Pemerintahan Sekretariat Daerah Kota Pontianak/Governance Section of Pontianak Municipality Regional Secretariat

**Tabel**  
**Table** 1.2

**Jarak ke Ibukota Kecamatan dan Ibukota Kotamadya Menurut Kelurahan di Kecamatan Pontianak Kota (km), 2023**  
*Distance to the District Capital and Municipal Capital by Urban Village in Pontianak Kota District (km), 2023*

<b>Kelurahan Urban Village</b>	<b>Jarak ke Ibukota Kecamatan Distance to District Capital</b>	<b>Jarak ke Ibukota Kotamadya Distance to Municipal Capital</b>
(1)	(2)	(3)
Sungai Bangkong	1	1
Darat Sekip	2	2
Tengah	2	2
Mariana	2	2
Sungai Jawi	2	3

Sumber/Source: Kantor Camat Pontianak Kota/Pontianak Kota District Office

**Tabel**  
**Table** 1.3

**Batas Wilayah Kecamatan Pontianak Kota Menurut Arah Mata Angin**  
**Regional Boundary of Pontianak Kota District According to the Wind Direction**

<b>Arah Mata Angin</b> <i>Wind Direction</i>	<b>Batas</b> <i>Border</i>
(1)	(2)
Utara <i>North</i>	Kecamatan Pontianak Barat <i>Pontianak Barat District</i>
Selatan <i>South</i>	Kecamatan Pontianak Selatan <i>Pontianak Selatan District</i>
Timur <i>East</i>	Sungai Kapuas <i>Kapuas River</i>
Barat <i>West</i>	Kecamatan Sungai Kakap, Kabupaten Kubu Raya <i>Sungai Kakap District of Kubu Raya Regency</i>

Sumber/Source: Kantor Camat Pontianak Kota/Pontianak Kota District Office





2

# PEMERINTAHAN GOVERNMENT



419

**JUMLAH RT DI  
KECAMATAN  
PONTIANAK KOTA**  
*NUMBER OF NEIGHBOURHOOD  
ASSOCIATION IN  
PONTIANAK KOTA DISTRICT*

87

**JUMLAH RW DI  
KECAMATAN  
PONTIANAK KOTA**  
*NUMBER OF HAMLETS  
IN  
PONTIANAK KOTA DISTRICT*



**JUMLAH PEGAWAI NEGERI SIPIL  
DI LINGKUNGAN PEMERINTAH DAERAH  
KECAMATAN PONTIANAK KOTA**  
*NUMBER OF CIVIL SERVANTS IN REGIONAL  
GOVERNMENT OF PONTIANAK KOTA DISTRICT*



21

**PEGAWAI LAKI-LAKI**  
*MALE CIVIL SERVANTS*

31

**PEGAWAI PEREMPUAN**  
*FEMALE CIVIL SERVANTS*

**RULI SUDIRA, SE**

**CAMAT PONTIANAK KOTA**  
*HEAD OF PONTIANAK KOTA DISTRICT*



**JL. ALIANYANG**

**ALAMAT KANTOR CAMAT PONTIANAK KOTA**  
*PONTIANAK KOTA DISTRICT OFFICE ADDRESS*



## PENJELASAN TEKNIS

1. **Kecamatan** adalah bagian wilayah dari daerah kabupaten/ kota yang dipimpin oleh camat.
2. **Kelurahan** adalah pembagian wilayah administratif di Indonesia di bawah kecamatan. Dalam konteks otonomi daerah di Indonesia, kelurahan merupakan wilayah kerja lurah sebagai Perangkat Daerah Kabupaten atau Kota. Kelurahan dipimpin oleh seorang kepala kelurahan yang disebut lurah selaku perangkat kecamatan dan bertanggung jawab kepada camat. Lurah diangkat oleh bupati/wali kota atas usul sekretaris daerah dari pegawai negeri sipil yang memenuhi persyaratan sesuai dengan ketentuan peraturan perundang-undangan.
3. **Rukun Warga (RW) dan Rukun Tetangga (RT)** adalah organisasi masyarakat yang diakui dan dibina oleh pemerintah untuk memelihara dan melestarikan nilai-nilai kehidupan masyarakat Indonesia yang berdasarkan kegotong royongan dan kekeluargaan serta untuk membantu meningkatkan kelancaran pelaksanaan tugas pemerintahan, pembangunan dan kemasyarakatan di desa dan kelurahan.

## TECHNICAL NOTES

1. **District** is a territory portion of the regency/municipality area led by the District head.
2. **Urban Village** is the division of administrative areas in Indonesia under Districts. In the context of regional autonomy in Indonesia, urban village is the work area of the lurah as a Regency or Municipality Regional Apparatus. The urban village is led by a urban village chief called the lurah as the District apparatus and is responsible to the District head. Lurah is appointed by the regent/mayor at the suggestion of the regional secretary from a civil servant who meets the requirements in accordance with the provisions of the legislation.
3. **Hamlet (Rukun Warga/RW) and Neighbourhood (Rukun Tetangga/RT)** is a community organizations recognized and fostered by the government to maintain and preserve the values of Indonesian people's life based on mutual cooperation and kinship and to help improve the smooth implementation of government, development and community tasks in villages and urban village.

4. **Pegawai Negeri Sipil** adalah seseorang yang bekerja pada instansi pemerintah secara tetap dengan menerima upah/gaji baik berupa uang maupun barang.
5. **Pemerintah Daerah** adalah kepala daerah beserta perangkat daerah otonom yang lain sebagai badan eksekutif daerah yang terdiri dari pemerintah provinsi, pemerintah kabupaten, dan pemerintah kota.
6. **Jenis Kelamin** adalah perbedaan antara perempuan dengan laki-laki secara biologis yang ditandai dengan ciri-ciri fisik tertentu. Jenis kelamin terbagi atas perempuan dan laki-laki.
4. **Civil Servant** is a person who works for a government agency on a regular basis by receiving wages/salaries in the form of money or goods.
5. **Regional Government** is the regional head along with other autonomous region apparatus as the regional executive body consisting of the provincial government, regency/municipality government, and District government.
6. **Sex** is the difference between women and men is biologically characterized by certain physical characteristics. Sex is divided into female and male.

**ULASAN**

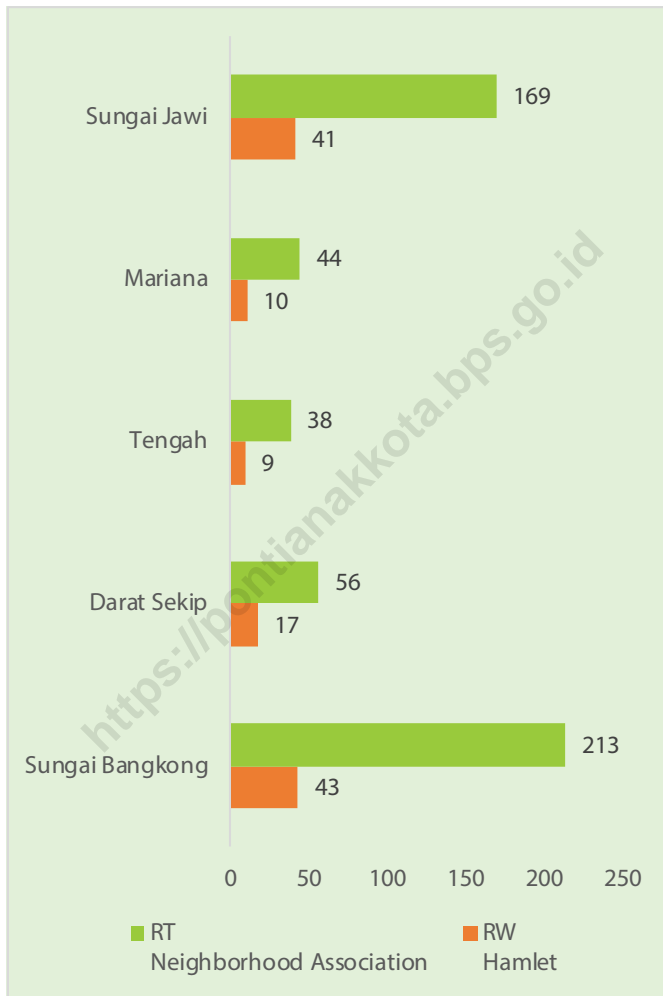
Kecamatan Pontianak Kota pernah 9 kali berganti kepemimpinan. Sampai dengan akhir tahun 2023, Camat Pontianak Kota adalah Ruli Sudira, SE.

Kecamatan Pontianak Kota memiliki 5 Kantor Lurah dan 1 Kantor Camat. Total pegawai negeri sipil pada Kecamatan Pontianak Kota berjumlah 52 pegawai yang terdiri dari 21 pegawai laki-laki dan 31 pegawai perempuan. Seperti kecamatan lain di Kota Pontianak, di Kecamatan Pontianak Kota meliki Satuan Lingkungan Setempat (SLS) terdiri dari Rukun Warga (RW) dan Rukun Tetangga (RT) dimana jumlah RW adalah 120 dan RT berjumlah 520.

**DESCRIPTION**

*Pontianak Kota District has changed its leadership 9 times. Until the end of 2023, the Camat/Chief of Pontianak Kota District is Ruli Sudira, SE.*

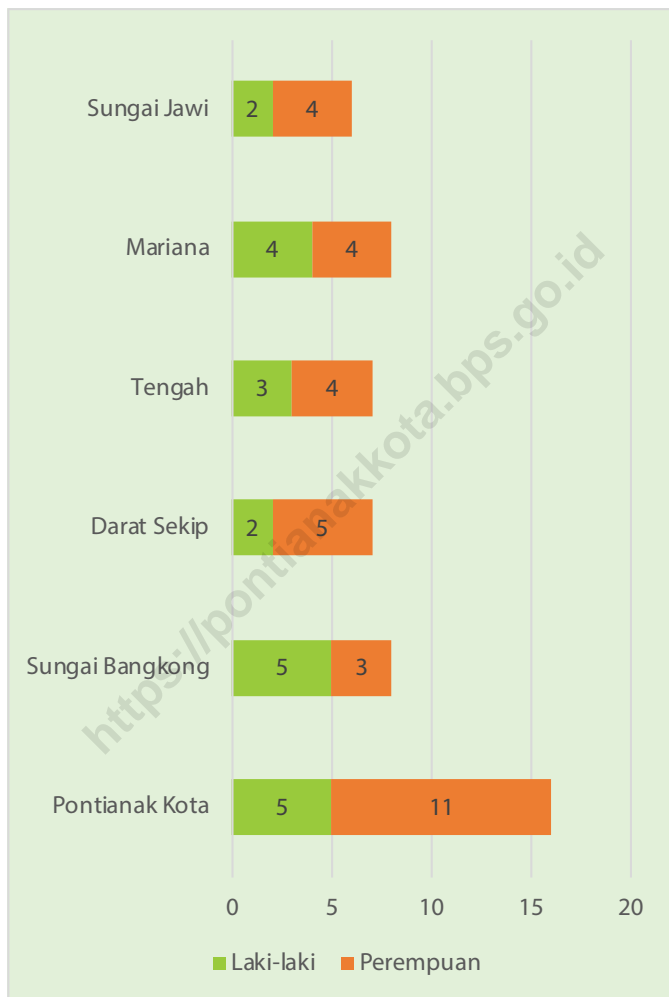
*Pontianak Kota District has 5 Urban Village Offices and 1 District Office. There are 52 civil servants in Pontianak Kota District consisting of 21 male civil servants and 31 female civil servants. Like other districts in Pontianak Municipality, Pontianak Kota District has a Local Environmental Unit (SLS) consisting of the Hamlet (Rukun Warga/RW) and the Neighborhood Association (Rukun Tetangga/RT) where the number of RW is 120 and RT is 520.*



Sumber/Source: Bagian Tata Pemerintahan Sekretariat Daerah Kota Pontianak/Governance Section of Pontianak Municipality Regional Secretariat

**Gambar** 2.1  
**Figures**

**Jumlah Rukun Warga (RW) dan Rukun Tetangga (RT) Menurut Kelurahan di Kecamatan Pontianak Barat, 2023**  
**Number of Hamlet and Neighbourhood Association by Urban Village Pontianak Barat District, 2023**



Sumber/Source: Badan Kepegawaian dan Pengembangan Sumber Daya Manusia Kota Pontianak/  
Pontianak Municipality Personnel and Human Resources Government Agency

**Gambar** 2.2  
**Figures**

**Jumlah Pegawai Negeri Sipil Menurut Instansi Pemerintahan dan Jenis Kelamin di Kecamatan Pontianak Barat, 2023**  
**Number of Civil Servants by Government Agency and Sex in Pontianak Barat District, 2023**

**Tabel**  
**Table** 2.1

**Jumlah Rukun Warga (RW) dan Rukun Tetangga (RT)  
Menurut Kelurahan di Kecamatan Pontianak Kota, 2023  
Number of Hamlet and Neighbourhood Association by  
Urban Village Pontianak Kota District, 2023**

<b>Kelurahan Urban Village</b>	<b>Rukun Warga (RW) Hamlet</b>	<b>Rukun Tetangga (RT) Neighbourhood Association</b>
(1)	(2)	(3)
Sungai Bangkong	43	213
Darat Sekip	17	56
Tengah	9	38
Mariana	10	44
Sungai Jawi	41	169
<b>Kecamatan Pontianak Kota Pontianak Kota District</b>	<b>120</b>	<b>520</b>

Sumber/Source: Bagian Tata Pemerintahan Sekretariat Daerah Kota Pontianak/Governance Section of Pontianak Municipality Regional Secretariat



**Tabel** 2.2  
**Table**

**Jumlah Pegawai Negeri Sipil Menurut Instansi Pemerintahan dan Jenis Kelamin Menurut Kelurahan di Kecamatan Pontianak Kota, 2023**  
**Number of Civil Servants by Government Institution and Sex in Pontianak Kota District, 2023**

<b>Instansi Pemerintah Government Institution</b>	<b>Laki-Laki Male</b>	<b>Perempuan Female</b>	<b>Jumlah Total</b>
<b>(1)</b>	<b>(2)</b>	<b>(3)</b>	<b>(4)</b>
Pemerintah Daerah Kecamatan Pontianak Kota <i>Pontianak Kota District Regional Government</i>	5	11	16
Pemerintah Daerah Kelurahan Sungai Bangkong <i>Sungai Bangkong Urban Village Regional Government</i>	5	3	8
Pemerintah Daerah Kelurahan Darat Sekip <i>Darat Sekip Urban Village Regional Government</i>	2	5	7
Pemerintah Daerah Kelurahan Tengah <i>Tengah Urban Village Regional Government</i>	3	4	7
Pemerintah Daerah Kelurahan Mariana <i>Mariana Urban Village Regional Government</i>	4	4	8
Pemerintah Daerah Kelurahan Sungai Jawi <i>Sungai Jawi Urban Village Regional Government</i>	2	4	6

Sumber/Source: Kantor Camat Pontianak Kota/Pontianak Kota District Office

**Tabel** 2.3  
**Table**

**Jumlah Pegawai Negeri Sipil Menurut Instansi Pemerintahan, Golongan, Jenis Kelamin di Kecamatan Pontianak Kota, 2023**  
**Number of Civil Servants by Government Institution, Grade, and Sex in Pontianak Kota District, 2023**

Instansi Pemerintah <i>Government Institution</i>	Golongan I <i>Grade I</i>		
	Laki-Laki <i>Male</i>	Perempuan <i>Female</i>	Jumlah <i>Total</i>
(1)	(2)	(3)	(4)
Pemerintah Daerah Kecamatan Pontianak Kota <i>Pontianak Kota District Regional Government</i>	–	–	–
Pemerintah Daerah Kelurahan Sungai Bangkong <i>Sungai Bangkong Urban Village Regional Government</i>	–	–	–
Pemerintah Daerah Kelurahan Darat Sekip <i>Darat Sekip Urban Village Regional Government</i>	–	–	–
Pemerintah Daerah Kelurahan Tengah <i>Tengah Urban Village Regional Government</i>	–	–	–
Pemerintah Daerah Kelurahan Mariana <i>Mariana Urban Village Regional Government</i>	–	–	–
Pemerintah Daerah Kelurahan Sungai Jawi <i>Sungai Jawi Urban Village Regional Government</i>	–	–	–

Lanjutan Tabel/*Continued Table 2.3*

Instansi Pemerintah <i>Government Institution</i>	Golongan II <i>Grade II</i>		
	Laki-Laki <i>Male</i>	Perempuan <i>Female</i>	Jumlah <i>Total</i>
(1)	(5)	(6)	(7)
Pemerintah Daerah Kecamatan Pontianak Kota <i>Pontianak Kota District Regional Government</i>	1	–	1
Pemerintah Daerah Kelurahan Sungai Bangkong <i>Sungai Bangkong Urban Village Regional Government</i>	1	–	1
Pemerintah Daerah Kelurahan Darat Sekip <i>Darat Sekip Urban Village Regional Government</i>	–	–	–
Pemerintah Daerah Kelurahan Tengah <i>Tengah Urban Village Regional Government</i>	–	–	–
Pemerintah Daerah Kelurahan Mariana <i>Mariana Urban Village Regional Government</i>	1	–	1
Pemerintah Daerah Kelurahan Sungai Jawi <i>Sungai Jawi Urban Village Regional Government</i>	–	1	1

Lanjutan Tabel/*Continued Table 2.3*

Instansi Pemerintah <i>Government Institution</i>	Golongan III <i>Grade III</i>		
	Laki-Laki <i>Male</i>	Perempuan <i>Female</i>	Jumlah <i>Total</i>
(1)	(8)	(9)	(10)
Pemerintah Daerah Kecamatan Pontianak Kota <i>Pontianak Kota District Regional Government</i>	3	11	14
Pemerintah Daerah Kelurahan Sungai Bangkong <i>Sungai Bangkong Urban Village Regional Government</i>	4	3	7
Pemerintah Daerah Kelurahan Darat Sekip <i>Darat Sekip Urban Village Regional Government</i>	2	5	7
Pemerintah Daerah Kelurahan Tengah <i>Tengah Urban Village Regional Government</i>	3	4	7
Pemerintah Daerah Kelurahan Mariana <i>Mariana Urban Village Regional Government</i>	3	4	7
Pemerintah Daerah Kelurahan Sungai Jawi <i>Sungai Jawi Urban Village Regional Government</i>	2	3	5

Lanjutan Tabel/*Continued Table 2.3*

Instansi Pemerintah <i>Government Institution</i>	Golongan IV <i>Grade IV</i>		
	Laki-Laki <i>Male</i>	Perempuan <i>Female</i>	Jumlah <i>Total</i>
(1)	(11)	(12)	(13)
Pemerintah Daerah Kecamatan Pontianak Kota <i>Pontianak Kota District Regional Government</i>	1	–	1
Pemerintah Daerah Kelurahan Sungai Bangkong <i>Sungai Bangkong Urban Village Regional Government</i>	–	–	–
Pemerintah Daerah Kelurahan Darat Sekip <i>Darat Sekip Urban Village Regional Government</i>	–	–	–
Pemerintah Daerah Kelurahan Tengah <i>Tengah Urban Village Regional Government</i>	–	–	–
Pemerintah Daerah Kelurahan Mariana <i>Mariana Urban Village Regional Government</i>	–	–	–
Pemerintah Daerah Kelurahan Sungai Jawi <i>Sungai Jawi Urban Village Regional Government</i>	–	–	–

Sumber/*Source*: Kantor Camat Pontianak Kota/*Pontianak Kota District Office*

**Tabel**  
**Table** 2.4

**Jumlah Pegawai Negeri Sipil Menurut Instansi Pemerintahan, Tingkat Pendidikan, dan Jenis Kelamin di Kecamatan Pontianak Kota, 2023**  
**Number of Civil Servants by Government Institution, Education, and Sex in Pontianak Kota District, 2023**

Instansi Pemerintah <i>Government Institution</i>	≤SMA ≤High School		Jumlah <i>Total</i>
	Laki-Laki <i>Male</i>	Perempuan <i>Female</i>	
(1)	(2)	(3)	(4)
Pemerintah Daerah Kecamatan Pontianak Kota <i>Pontianak Kota District Regional Government</i>	1	–	1
Pemerintah Daerah Kelurahan Sungai Bangkong <i>Sungai Bangkong Urban Village Regional Government</i>	1	1	2
Pemerintah Daerah Kelurahan Darat Sekip <i>Darat Sekip Urban Village Regional Government</i>	–	1	1
Pemerintah Daerah Kelurahan Tengah <i>Tengah Urban Village Regional Government</i>	2	1	3
Pemerintah Daerah Kelurahan Mariana <i>Mariana Urban Village Regional Government</i>	2	1	3
Pemerintah Daerah Kelurahan Sungai Jawi <i>Sungai Jawi Urban Village Regional Government</i>	–	2	2

Lanjutan Tabel/*Continued Table 2.4*

Instansi Pemerintah <i>Government Institution</i>	DI/II/III <i>Diploma I/II/III</i>		
	Laki-Laki <i>Male</i>	Perempuan <i>Female</i>	Jumlah <i>Total</i>
(1)	(5)	(6)	(7)
Pemerintah Daerah Kecamatan Pontianak Kota <i>Pontianak Kota District Regional Government</i>	–	3	3
Pemerintah Daerah Kelurahan Sungai Bangkong <i>Sungai Bangkong Urban Village Regional Government</i>	–	1	1
Pemerintah Daerah Kelurahan Darat Sekip <i>Darat Sekip Urban Village Regional Government</i>	–	2	2
Pemerintah Daerah Kelurahan Tengah <i>Tengah Urban Village Regional Government</i>	–	–	–
Pemerintah Daerah Kelurahan Mariana <i>Mariana Urban Village Regional Government</i>	–	–	–
Pemerintah Daerah Kelurahan Sungai Jawi <i>Sungai Jawi Urban Village Regional Government</i>	–	–	–

Lanjutan Tabel/*Continued Table 2.4*

Instansi Pemerintah <i>Government Institution</i>	DIV/S1 <i>Diploma IV/Bachelor Degree</i>		
	Laki-Laki <i>Male</i>	Perempuan <i>Female</i>	Jumlah <i>Total</i>
(1)	(8)	(9)	(10)
Pemerintah Daerah Kecamatan Pontianak Kota <i>Pontianak Kota District Regional Government</i>	3	7	10
Pemerintah Daerah Kelurahan Sungai Bangkong <i>Sungai Bangkong Urban Village Regional Government</i>	4	1	5
Pemerintah Daerah Kelurahan Darat Sekip <i>Darat Sekip Urban Village Regional Government</i>	1	2	3
Pemerintah Daerah Kelurahan Tengah <i>Tengah Urban Village Regional Government</i>	1	2	3
Pemerintah Daerah Kelurahan Mariana <i>Mariana Urban Village Regional Government</i>	2	1	3
Pemerintah Daerah Kelurahan Sungai Jawi <i>Sungai Jawi Urban Village Regional Government</i>	2	1	3



Lanjutan Tabel/*Continued Table 2.4*

Instansi Pemerintah <i>Government Institution</i>	S2/S3 <i>Master/Doctoral Degree</i>		
	Laki-Laki <i>Male</i>	Perempuan <i>Female</i>	Jumlah <i>Total</i>
(1)	(11)	(12)	(13)
Pemerintah Daerah Kecamatan Pontianak Kota <i>Pontianak Kota District Regional Government</i>	1	1	2
Pemerintah Daerah Kelurahan Sungai Bangkong <i>Sungai Bangkong Urban Village Regional Government</i>	–	–	–
Pemerintah Daerah Kelurahan Darat Sekip <i>Darat Sekip Urban Village Regional Government</i>	–	1	1
Pemerintah Daerah Kelurahan Tengah <i>Tengah Urban Village Regional Government</i>	–	1	1
Pemerintah Daerah Kelurahan Mariana <i>Mariana Urban Village Regional Government</i>	–	2	2
Pemerintah Daerah Kelurahan Sungai Jawi <i>Sungai Jawi Urban Village Regional Government</i>	–	1	1

Sumber/*Source*: Kantor Camat Pontianak Kota/*Pontianak Kota District Office*

**Tabel**  
**Table** 2.5

**Nama-nama Camat yang Pernah/Masih Menjabat di  
Kecamatan Pontianak Kota, 2023**  
**Name of Camat/District Chief Who Have/Still Served in  
Pontianak Kota District, 2023**

No.	Nama Name	Periode Period
(1)	(2)	(3)
1.	Drs. H. Zufri, M. Si.	2003–2009
2.	Drs. Ahmad Priyono, MM.	2009–2010
3.	Drs.H.Fuji Hartadi	2010–2012
4.	Junaidi, S.IP, MSi	2012–2013
5.	Juhardi, S.Sos	2013–2014
6.	Saroni, SE	2014–2020
7.	Sefpri Kurniadi, S.STP	2020–2021
8.	Drs. Ahmad Sudiyantoro	2021–2023
9.	Ruli Sudira, SE	2023–Sekarang

Sumber/Source: Kantor Camat Pontianak Kota/Pontianak Kota District Office

**Tabel**  
**Table** 2.6

**Nama-nama Lurah Menurut Kelurahan di Kecamatan Pontianak Kota, 2023**  
**Name of Lurah/Urban Village Chief by Urban Village in Pontianak Kota District, 2023**

Kelurahan Urban Village	Nama Lurah Lurah/Urban Village Chief's Name
(1)	(2)
Sungai Bangkong	Tirta Arifin,S.STP
Darat Sekip	Tegguh Yulianto,S.IP
Tengah	Ernawati,S.Sos
Mariana	Dhea Astrid Nelinda,S.IP. M.A.P
Sungai Jawi	Purwati,S.STP, M.AP

Sumber/Source: Kantor Camat Pontianak Kota/Pontianak Kota District Office

**Tabel**  
**Table** 2.7

**Alamat Kantor Lurah dan Kantor Camat di Kecamatan Pontianak Kota, 2023**  
**Address of Lurah and Camat Office in Pontianak Kota District, 2023**

No.	Nama Name	Alamat Address
(1)	(2)	(3)
1.	Kantor Camat Pontianak Kota <i>Pontianak Kota District Office</i>	Jl Aliyayang No. 1B
2.	Kantor Lurah Sungai Bangkong <i>Sungai Bangkong Urban Village Office</i>	Jl. Aliyayang No. 1B
3.	Kantor Lurah Darat Sekip <i>Darat Sekip Urban Village Office</i>	Jl. K.H. Ahmad Dahlan No. 18
4.	Kantor Lurah Tengah <i>Tengah Urban Village Office</i>	Jl. Cendrawasih No. 17
5.	Kantor Lurah Mariana <i>Mariana Urban Village Office</i>	Jl. Rajawali
6.	Kantor Lurah Sungai Jawi <i>Sungai Jawi Urban Village Office</i>	Jl. H.M. Suwignyo

Sumber/Source: Kantor Camat Pontianak Kota/*Pontianak Kota District Office*

# 3

## PENDUDUK POPULATION

PERSENTASE PENDUDUK MENURUT JENIS KELAMIN DAN  
KELURAHAN DI KECAMATAN PONTIANAK KOTA  
*POPULATION PERCENTAGE BY SEX AND URBAN VILLAGE IN  
PONTIANAK KOTA DISTRICT*

**SUNGAI BANGKONG**

50,56%

49,44%

**DARAT SEKIP**

51,00%

49,00%

**TENGAH**

49,65%

50,35%

**MARIANA**

50,99%

49,01%

**SUNGAI JAWI**

50,41%

49,59%

INDIKATOR KEPENDUDUKAN DI KECAMATAN  
PONTIANAK KOTA

*POPULATION INDICATOR IN PONTIANAK KOTA DISTRICT*

**RASIO JENIS KELAMIN**  
SEX RATIO  
97,98%

**KEPADATAN PENDUDUK**  
POPULATION DENSITY

8.048 JIWA/KM<sup>2</sup>  
PERSON/SQ. KM

**KELOMPOK UMUR DOMINAN**  
DOMINANT AGE GROUP  
10-14 TAHUN



## PENJELASAN TEKNIS

1. **Penduduk Indonesia** adalah semua orang yang berdomisili di wilayah teritorial Indonesia, mencakup Warga Negara Indonesia (WNI) dan Warga Negara Asing (WNA) yang telah menetap selama satu tahun atau lebih atau berencana menetap di wilayah Indonesia selama minimal satu tahun. Pada sensus sebelumnya, referensi waktu dalam konsep kependudukan adalah enam bulan. Perubahan ini didasari oleh UU No. 24 Tahun 2013 tentang Perubahan atas UU No. 23 Tahun 2006 tentang Administrasi Kependudukan pada Pasal 15.
2. **Kepadatan penduduk** adalah ukuran persebaran penduduk yang menunjukkan jumlah penduduk untuk setiap kilometer persegi luas wilayah
3. **Rasio jenis kelamin** adalah perbandingan antara jumlah penduduk laki-laki dan jumlah penduduk perempuan pada suatu daerah dan waktu tertentu, yang biasanya dinyatakan dalam banyaknya penduduk laki-laki per 100 perempuan.

## TECHNICAL NOTES

1. **Indonesian population** are all people who live in Indonesia's territory, including Indonesian citizens and foreign citizens who have lived for one year or more or plan to stay in Indonesia territory for at least one year. In the previous census, the time reference in the population concept was six months. The change is based on UU No.24 of 2013 about Amendments to UU no. 23 of 2006 concerning Population Administration in Article 15.
2. **Population density** is a measure of the distribution of the population which shows the total population for each square kilometer of area.
3. **Sex ratio** is the ratio between total male population and female population in a certain area and at a certain time, which is usually stated in the number of male residents per 100 females.

**ULASAN**

Pada tahun 2023 jumlah penduduk di Kecamatan Pontianak Kota adalah sebanyak 128.613 jiwa, terdiri dari 63.651 penduduk laki-laki dan 64.962 penduduk perempuan, dengan perbandingan antara penduduk laki-laki dan perempuan (rasio jenis kelamin) sebesar 97,98 persen. Kelurahan dengan jumlah penduduk terbanyak adalah Kelurahan Sungai Bangkong, dengan jumlah penduduk sebanyak 53.451 jiwa. Sementara itu, kelurahan dengan jumlah penduduk paling sedikit adalah Kelurahan Tengah, dengan jumlah penduduk sebanyak 7.366 jiwa.

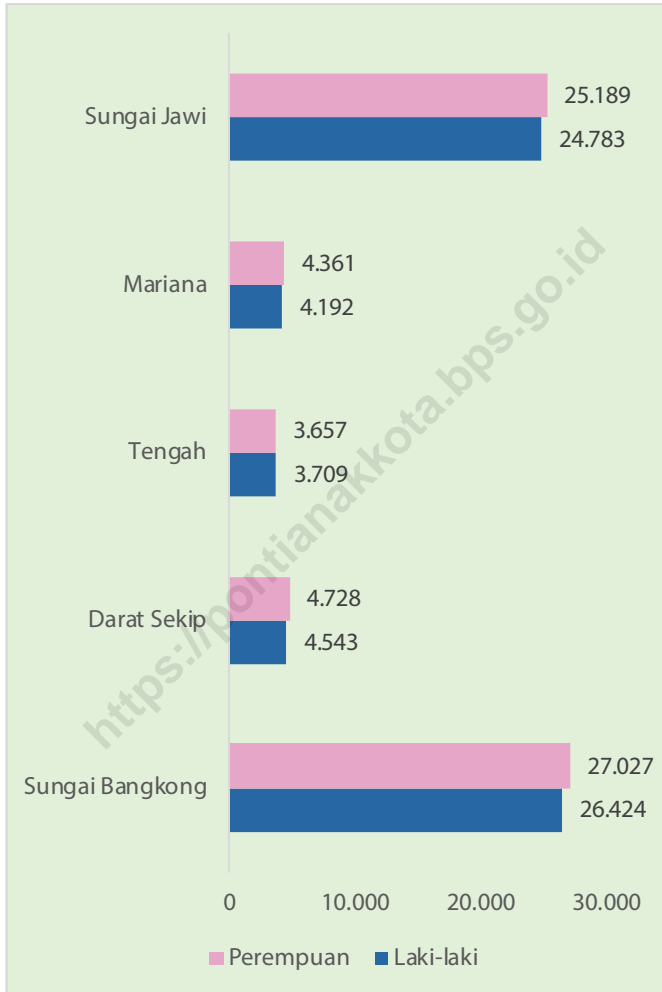
Dengan luas wilayah sebesar 15,98 km<sup>2</sup>, maka kepadatan penduduk di Kecamatan Pontianak Kota adalah sebesar 8.048 penduduk/km<sup>2</sup>. Jika dilihat per kelurahan, maka Kelurahan Darat Sekip merupakan kelurahan dengan kepadatan penduduk terkecil, dengan angka kepadatan penduduk hanya sebesar 7.077 penduduk/km<sup>2</sup>, sedangkan kelurahan dengan angka kepadatan penduduk terbesar di Kecamatan Pontianak Kota adalah Kelurahan Mariana, dengan angka kepadatan penduduk sebesar 17.106 penduduk/km<sup>2</sup>.

**DESCRIPTION**

*In 2023 the population in Pontianak Kota District is 128,613 people, consisting of 63,651 male population and 64,962 female population, with a ratio between male and female population (sex ratio) of 97.98 percent. The urban village with the largest population is Sungai Bangkong Urban Village, with a population of 53,451 people. Meanwhile, the urban village with the smallest population is Tengah Urban Village, with a population of 7,366 people.*

*With a total area of 15.98 km<sup>2</sup>, the population density in Pontianak Kota District is 8,048 people/km<sup>2</sup>. If we look at each urban village, Darat Sekip Urban Village is the one with the lowest population density, with a population density of only 7,077 people/km<sup>2</sup>, while the urban village with the largest population density in Pontianak Kota District is Mariana Urban Village, with a population density of 17,206 people/km<sup>2</sup>.*

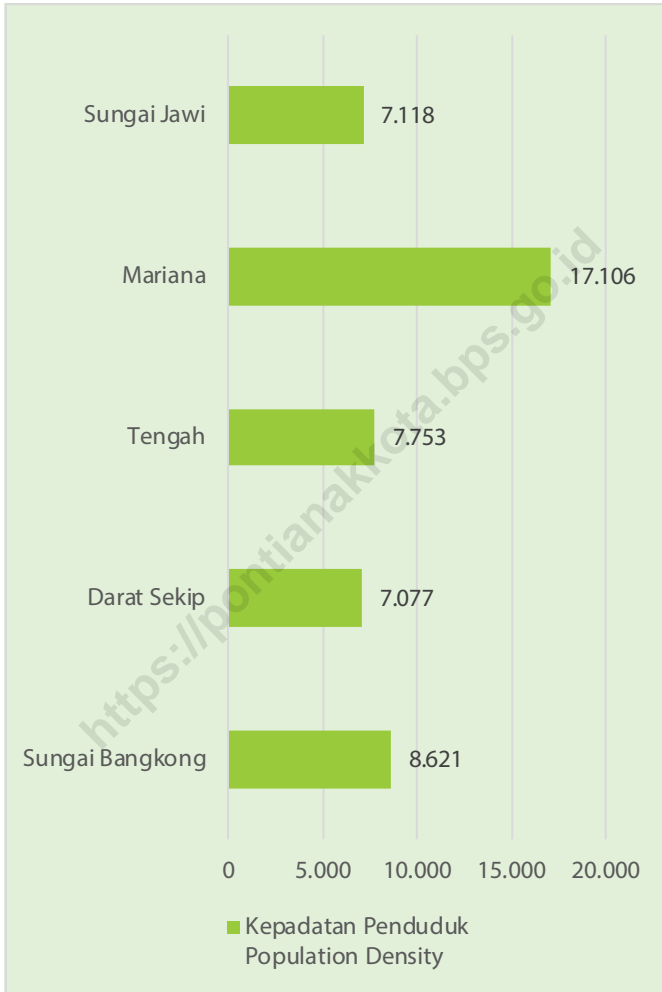




Sumber/Source: Dinas Kependudukan dan Pencacatan Sipil Kota Pontianak/Regional Population and Civil Registry Office of Pontianak Municipality

**Gambar 3.1**  
**Figures**

**Jumlah Penduduk Berdasarkan Jenis Kelamin dan Kelurahan di Kecamatan Pontianak Kota, 2023**  
**Population by Sex and Urban Village in Pontianak Kota District, 2023**



Sumber/Source: Dinas Kependudukan dan Pencacatan Sipil Kota Pontianak/Regional Population and Civil Registry Office of Pontianak Municipality

**Gambar** 3.2  
**Figures**

**Kepadatan Penduduk Menurut Kelurahan di Kecamatan Pontianak Kota, 2023**  
**Population by Age Groups and Sex in Pontianak Kota District, 2023**

**Tabel** 3.1  
**Table**

**Penduduk, Distribusi Persentase Penduduk, Kepadatan Penduduk, Rasio Jenis Kelamin Penduduk Menurut Kelurahan di Kecamatan Pontianak Kota, 2023**  
*Population, Percentage Distribution of Population, Population Density, and Population Sex Ratio by Urban Village in Pontianak Kota District, 2023*

Kelurahan <i>Urban Village</i>	Penduduk <i>Population</i>		
	Laki-Laki <i>Male</i>	Perempuan <i>Female</i>	Jumlah <i>Total</i>
(1)	(2)	(3)	(4)
Sungai Bangkong	26.424	27.027	53.451
Darat Sekip	4.543	4.728	9.271
Tengah	3.709	3.657	7.366
Mariana	4.192	4.361	8.553
Sungai Jawi	24.783	25.189	49.972
<b>Kecamatan Pontianak Kota</b> <i>Pontianak Kota District</i>	<b>63.651</b>	<b>64.962</b>	<b>128.613</b>

Lanjutan Tabel/*Continued Table 3.1*

<b>Kelurahan Urban Village</b>	<b>Persentase Penduduk Percentage of Total Population</b>	<b>Kepadatan Penduduk (per km<sup>2</sup>) Population Density per sq.km</b>	<b>Rasio Jenis Kelamin Penduduk Population Sex Ratio</b>
(1)	(5)	(6)	(7)
Sungai Bangkong	41,56	8.621	97,77
Darat Sekip	7,21	7.077	96,09
Tengah	5,73	7.753	101,42
Mariana	6,65	17.106	96,12
Sungai Jawi	38,85	7.118	98,39
<b>Kecamatan Pontianak Kota Pontianak Kota District</b>	<b>100,00</b>	<b>8.048</b>	<b>97,98</b>

Sumber/*Source*: Dinas Kependudukan dan Pencacatan Sipil Kota Pontianak/*Regional Population and Civil Registry Office of Pontianak Municipality*

**Tabel**  
**Table** 3.2

**Jumlah Penduduk Menurut Kelompok Umur dan Jenis Kelamin di Kecamatan Pontianak Kota, 2023**  
**Population by Age Groups and Sex in Pontianak Kota District, 2023**

Kelompok Umur <i>Age Groups</i>	Jenis Kelamin <i>Sex</i>		
	Laki-Laki <i>Male</i>	Perempuan <i>Female</i>	Jumlah <i>Total</i>
(1)	(2)	(3)	(4)
0–4	4.480	4.169	8.649
5–9	5.492	5.061	10.553
10–14	5.789	5.397	11.186
15–19	5.427	5.356	10.783
20–24	5.469	5.369	10.838
25–29	4.996	5.066	10.062
30–34	4.638	4.817	9.455
35–39	4.460	4.881	9.341
40–44	4.899	5.153	10.052
45–49	4.456	4.612	9.068
50–54	3.987	4.229	8.216
55–59	3.263	3.324	6.587
60–64	2.421	2.577	4.998
65–69	1.684	2.007	3.691
70–74	1.092	1.332	2.424
75 +	1.098	1.612	2.710
<b>Kecamatan Pontianak Kota <i>Pontianak Kota District</i></b>	<b>63.651</b>	<b>64.962</b>	<b>128.613</b>

Sumber/Source: Dinas Kependudukan dan Pencacatan Sipil Kota Pontianak/*Regional Population and Civil Registry Office of Pontianak Municipality*

**Tabel**  
**Table** 3.3

**Jumlah Penduduk Menurut Kelompok Umur dan Jenis Kelamin di Kelurahan Sungai Bangkong, 2023**  
**Population by Age Groups and Sex in Sungai Bangkong Urban Village, 2023**

Kelompok Umur <i>Age Groups</i>	Jenis Kelamin <i>Sex</i>		
	Laki-Laki <i>Male</i>	Perempuan <i>Female</i>	Jumlah <i>Total</i>
(1)	(2)	(3)	(4)
0–4	1.866	1.722	3.588
5–9	2.217	2.071	4.288
10–14	2.422	2.269	4.691
15–19	2.333	2.251	4.584
20–24	2.260	2.292	4.552
25–29	2.125	2.136	4.261
30–34	1.887	1.995	3.882
35–39	1.830	2.022	3.852
40–44	1.978	2.106	4.084
45–49	1.894	1.945	3.839
50–54	1.707	1.829	3.536
55–59	1.400	1.426	2.826
60–64	1.012	1.037	2.049
65–69	655	782	1.437
70–74	415	540	955
75 +	423	604	1.027
<b>Kelurahan Sungai Bangkong <i>Sungai Bangkong Urban Village</i></b>	<b>26.424</b>	<b>27.027</b>	<b>53.451</b>

Sumber/Source: Dinas Kependudukan dan Pencacatan Sipil Kota Pontianak/*Regional Population and Civil Registry Office of Pontianak Municipality*

**Tabel**  
**Table** 3.4

**Jumlah Penduduk Menurut Kelompok Umur dan Jenis Kelamin di Kelurahan Darat Sekip, 2023**  
**Population by Age Groups and Sex in Darat Sekip Urban Village, 2023**

Kelompok Umur <i>Age Groups</i>	Jenis Kelamin <i>Sex</i>		Jumlah <i>Total</i>
	Laki-Laki <i>Male</i>	Perempuan <i>Female</i>	
(1)	(2)	(3)	(4)
0–4	219	218	437
5–9	321	252	573
10–14	336	332	668
15–19	295	308	603
20–24	362	300	662
25–29	339	318	657
30–34	302	335	637
35–39	326	340	666
40–44	372	375	747
45–49	318	326	644
50–54	261	295	556
55–59	259	284	543
60–64	215	268	483
65–69	210	252	462
70–74	174	206	380
75 +	234	319	553
<b>Kelurahan Darat Sekip</b> <b><i>Darat Sekip Urban Village</i></b>	<b>4.543</b>	<b>4.728</b>	<b>9.271</b>

Sumber/Source: Dinas Kependudukan dan Pencacatan Sipil Kota Pontianak/*Regional Population and Civil Registry Office of Pontianak Municipality*

**Tabel**  
**Table** 3.5

**Jumlah Penduduk Menurut Kelompok Umur dan Jenis Kelamin di Kelurahan Tengah, 2023**  
**Population by Age Groups and Sex in Tengah Urban Village, 2023**

Kelompok Umur <i>Age Groups</i>	Jenis Kelamin <i>Sex</i>		Jumlah <i>Total</i>
	Laki-Laki <i>Male</i>	Perempuan <i>Female</i>	
(1)	(2)	(3)	(4)
0–4	205	180	385
5–9	293	227	520
10–14	310	256	566
15–19	312	298	610
20–24	302	286	588
25–29	301	257	558
30–34	263	246	509
35–39	255	275	530
40–44	295	318	613
45–49	263	252	515
50–54	253	250	503
55–59	180	209	389
60–64	175	175	350
65–69	113	148	261
70–74	86	130	216
75 +	103	150	253
<b>Kelurahan Tengah <i>Tengah Urban Village</i></b>	<b>3.709</b>	<b>3.657</b>	<b>7.366</b>

Sumber/Source: Dinas Kependudukan dan Pencacatan Sipil Kota Pontianak/*Regional Population and Civil Registry Office of Pontianak Municipality*



**Tabel**  
**Table** 3.6

**Jumlah Penduduk Menurut Kelompok Umur dan Jenis Kelamin di Kelurahan Mariana, 2023**  
**Population by Age Groups and Sex in Mariana Urban Village, 2023**

Kelompok Umur <i>Age Groups</i>	Jenis Kelamin <i>Sex</i>		Jumlah <i>Total</i>
	Laki-Laki <i>Male</i>	Perempuan <i>Female</i>	
(1)	(2)	(3)	(4)
0–4	235	264	499
5–9	365	298	663
10–14	331	391	722
15–19	336	375	711
20–24	395	351	746
25–29	315	319	634
30–34	310	287	597
35–39	291	297	588
40–44	356	339	695
45–49	312	318	630
50–54	272	280	552
55–59	229	239	468
60–64	166	199	365
65–69	121	170	291
70–74	75	116	191
75 +	83	118	201
<b>Kelurahan Mariana <i>Mariana Urban Village</i></b>	<b>4.192</b>	<b>4.361</b>	<b>8.553</b>

Sumber/Source: Dinas Kependudukan dan Pencacatan Sipil Kota Pontianak/*Regional Population and Civil Registry Office of Pontianak Municipality*

**Tabel**  
**Table** 3.7

**Jumlah Penduduk Menurut Kelompok Umur dan Jenis Kelamin di Kelurahan Sungai Jawi, 2023**  
**Population by Age Groups and Sex in Sungai Jawi Urban Village, 2023**

Kelompok Umur <i>Age Groups</i>	Jenis Kelamin <i>Sex</i>		
	Laki-Laki <i>Male</i>	Perempuan <i>Female</i>	Jumlah <i>Total</i>
(1)	(2)	(3)	(4)
0–4	1.955	1.785	3.740
5–9	2.296	2.213	4.509
10–14	2.390	2.149	4.539
15–19	2.151	2.124	4.275
20–24	2.150	2.140	4.290
25–29	1.916	2.036	3.952
30–34	1.876	1.954	3.830
35–39	1.758	1.947	3.705
40–44	1.898	2.015	3.913
45–49	1.669	1.771	3.440
50–54	1.494	1.575	3.069
55–59	1.195	1.166	2.361
60–64	853	898	1.751
65–69	585	655	1.240
70–74	342	340	682
75 +	255	421	676
<b>Kelurahan Sungai Jawi <i>Sungai Jawi Urban Village</i></b>	<b>24.783</b>	<b>25.189</b>	<b>49.972</b>

Sumber/Source: Dinas Kependudukan dan Pencacatan Sipil Kota Pontianak/*Regional Population and Civil Registry Office of Pontianak Municipality*

**Tabel**  
**Table** 3.8

**Jumlah Penduduk Menurut Kelurahan, Agama, dan Jenis Kelamin di Kecamatan Pontianak Kota, 2023**  
*Population by Urban Village, Religion, and Sex in Pontianak Kota District, 2023*

Kelurahan <i>Urban Village</i>	Islam		
	Laki-Laki <i>Male</i>	Perempuan <i>Female</i>	Jumlah <i>Total</i>
(1)	(2)	(3)	(4)
Sungai Bangkong	21.757	22.027	43.784
Darat Sekip	1.851	1.825	3.676
Tengah	2.278	2.205	4.483
Mariana	3.024	3.149	6.173
Sungai Jawi	22.310	22.477	44.787
<b>Kecamatan Pontianak Kota</b> <i>Pontianak Kota District</i>	<b>51.220</b>	<b>51.683</b>	<b>102.903</b>

Lanjutan Tabel/*Continued Table 3.8*

Kelurahan <i>Urban Village</i>	Katolik <i>Catholic</i>		
	Laki-Laki <i>Male</i>	Perempuan <i>Female</i>	Jumlah <i>Total</i>
(1)	(5)	(6)	(7)
Sungai Bangkong	1.511	1.718	3.229
Darat Sekip	859	976	1.835
Tengah	371	425	796
Mariana	303	347	650
Sungai Jawi	785	891	1.676
<b>Kecamatan Pontianak Kota <i>Pontianak Kota District</i></b>	<b>3.829</b>	<b>4.375</b>	<b>8.186</b>

Lanjutan Tabel/*Continued Table* 3.8

Kelurahan <i>Urban Village</i>	Kristen Protestan <i>Protestant</i>		
	Laki-Laki <i>Male</i>	Perempuan <i>Female</i>	Jumlah <i>Total</i>
(1)	(8)	(9)	(10)
Sungai Bangkong	1.398	1.471	2.869
Darat Sekip	268	321	589
Tengah	275	279	554
Mariana	229	274	503
Sungai Jawi	700	786	1.486
<b>Kecamatan Pontianak Kota <i>Pontianak Kota District</i></b>	<b>2.870</b>	<b>3.131</b>	<b>6.001</b>

Lanjutan Tabel/*Continued Table 3.8*

Kelurahan <i>Urban Village</i>	Hindu		
	Laki-Laki <i>Male</i>	Perempuan <i>Female</i>	Jumlah <i>Total</i>
(1)	(11)	(12)	(13)
Sungai Bangkong	12	10	22
Darat Sekip	–	1	1
Tengah	1	–	1
Mariana	–	2	2
Sungai Jawi	7	11	18
<b>Kecamatan Pontianak Kota</b> <i>Pontianak Kota District</i>	<b>20</b>	<b>24</b>	<b>44</b>

Lanjutan Tabel/*Continued Table* 3.8

Kelurahan <i>Urban Village</i>	Budha <i>Buddha</i>		
	Laki-Laki <i>Male</i>	Perempuan <i>Female</i>	Jumlah <i>Total</i>
(1)	(14)	(15)	(16)
Sungai Bangkong	1.701	1.761	3.462
Darat Sekip	1.536	1.584	3.120
Tengah	762	730	1.492
Mariana	622	578	1.200
Sungai Jawi	950	994	1.944
<b>Kecamatan Pontianak Kota <i>Pontianak Kota District</i></b>	<b>5.571</b>	<b>5.647</b>	<b>11.218</b>

Lanjutan Tabel/*Continued Table* 3.8

Kelurahan <i>Urban Village</i>	Konghucu <i>Confusionism</i>		
	Laki-Laki <i>Male</i>	Perempuan <i>Female</i>	Jumlah <i>Total</i>
(1)	(17)	(18)	(19)
Sungai Bangkong	45	40	85
Darat Sekip	29	21	50
Tengah	22	18	40
Mariana	14	11	25
Sungai Jawi	31	30	61
<b>Kecamatan Pontianak Kota</b> <i>Pontianak Kota District</i>	<b>141</b>	<b>120</b>	<b>261</b>



Lanjutan Tabel/*Continued Table* 3.8

Kelurahan <i>Urban Village</i>	Kepercayaan <i>Others</i>		
	Laki-Laki <i>Male</i>	Perempuan <i>Female</i>	Jumlah <i>Total</i>
(1)	(20)	(21)	(22)
Sungai Bangkong	–	–	–
Darat Sekip	–	–	–
Tengah	–	–	–
Mariana	–	–	–
Sungai Jawi	–	–	–
<b>Kecamatan Pontianak Kota</b> <i>Pontianak Kota District</i>	–	–	–

Sumber/*Source*: Dinas Kependudukan dan Pencacatan Sipil Kota Pontianak/*Regional Population and Civil Registry Office of Pontianak Municipality*

**Tabel** 3.9  
**Table**

**Jumlah Penduduk Menurut Kelurahan, Status Perkawinan, dan Jenis Kelamin di Kecamatan Pontianak Kota, 2023**  
*Population by Urban Village, Marital Status, and Sex in Pontianak Kota District, 2023*

Kelurahan <i>Urban Village</i>	Belum Kawin <i>Single</i>		Jumlah <i>Total</i>
	Laki-Laki <i>Male</i>	Perempuan <i>Female</i>	
(1)	(2)	(3)	(4)
Sungai Bangkong	14.152	12.675	26.827
Darat Sekip	2.482	2.181	4.663
Tengah	2.078	1.694	3.772
Mariana	2.369	2.145	4.514
Sungai Jawi	13.408	12.008	25.416
<b>Kecamatan Pontianak Kota</b> <i>Pontianak Kota District</i>	<b>34.489</b>	<b>30.703</b>	<b>65.192</b>

Lanjutan Tabel/*Continued Table 3.9*

Kelurahan <i>Urban Village</i>	Kawin <i>Married</i>		Jumlah <i>Total</i>
	Laki-Laki <i>Male</i>	Perempuan <i>Female</i>	
(1)	(5)	(6)	(7)
Sungai Bangkong	11.362	11.705	23.067
Darat Sekip	1.894	11.958	3.852
Tengah	1.477	1.5223	3.000
Mariana	1.627	1.687	3.314
Sungai Jawi	10.593	10.865	21.458
<b>Kecamatan Pontianak Kota <i>Pontianak Kota District</i></b>	<b>26.953</b>	<b>27.738</b>	<b>54.691</b>

Lanjutan Tabel/*Continued Table 3.9*

Kelurahan <i>Urban Village</i>	Cerai Hidup <i>Divorced</i>		
	Laki-Laki <i>Male</i>	Perempuan <i>Female</i>	Jumlah <i>Total</i>
(1)	(8)	(9)	(10)
Sungai Bangkong	490	759	1.249
Darat Sekip	83	112	195
Tengah	86	106	192
Mariana	106	141	247
Sungai Jawi	462	718	1.180
<b>Kecamatan Pontianak Kota <i>Pontianak Kota District</i></b>	<b>1.227</b>	<b>1.836</b>	<b>3.063</b>

Lanjutan Tabel/*Continued Table 3.9*

Kelurahan <i>Urban Village</i>	Cerai Mati <i>Widowed</i>		Jumlah <i>Total</i>
	Laki-Laki <i>Male</i>	Perempuan <i>Female</i>	
(1)	(11)	(12)	(13)
Sungai Bangkong	420	1.888	2.308
Darat Sekip	84	477	561
Tengah	68	334	402
Mariana	90	388	478
Sungai Jawi	320	1.598	1.918
<b>Kecamatan Pontianak Kota <i>Pontianak Kota District</i></b>	<b>982</b>	<b>4.685</b>	<b>5.667</b>

Sumber/*Source*: Dinas Kependudukan dan Pencacatan Sipil Kota Pontianak/*Regional Population and Civil Registry Office of Pontianak Municipality*

**Tabel**  
**Table** 3.10

**Jumlah Penduduk Menurut Kelurahan, Pendidikan Tertinggi, dan Jenis Kelamin di Kecamatan Pontianak Kota, 2023**  
*Population by Urban Village, Highest Education Level, and Sex in Pontianak Kota District, 2023*

Kelurahan <i>Urban Village</i>	Tidak/Belum Sekolah <i>Not Yet in School</i>		
	Laki-Laki <i>Male</i>	Perempuan <i>Female</i>	Jumlah <i>Total</i>
(1)	(2)	(3)	(4)
Sungai Bangkong	6.443	6.068	12.511
Darat Sekip	897	860	1.757
Tengah	759	636	1.395
Mariana	918	930	1.848
Sungai Jawi	6.608	6.138	12.746
<b>Kecamatan Pontianak Kota</b> <i>Pontianak Kota District</i>	<b>15.625</b>	<b>14.632</b>	<b>30.257</b>

Lanjutan Tabel/*Continued Table* 3.10

Kelurahan <i>Urban Village</i>	Belum Tamat SD/Sederajat <i>Not Yet Finished Elementary School</i>		
	Laki-Laki <i>Male</i>	Perempuan <i>Female</i>	Jumlah <i>Total</i>
(1)	(5)	(6)	(7)
Sungai Bangkong	1.762	1.702	3.464
Darat Sekip	280	291	571
Tengah	294	254	548
Mariana	339	376	715
Sungai Jawi	1.821	1.625	3.446
<b>Kecamatan Pontianak Kota <i>Pontianak Kota District</i></b>	<b>4.496</b>	<b>4.248</b>	<b>8.744</b>

Lanjutan Tabel/*Continued Table* 3.10

Kelurahan <i>Urban Village</i>	SD/Sederajat <i>Elementary School</i>		
	Laki-Laki <i>Male</i>	Perempuan <i>Female</i>	Jumlah <i>Total</i>
(1)	(8)	(9)	(10)
Sungai Bangkong	2.381	2.806	5.187
Darat Sekip	519	643	1.162
Tengah	412	505	917
Mariana	460	619	1.079
Sungai Jawi	2.502	3.049	5.551
<b>Kecamatan Pontianak Kota <i>Pontianak Kota District</i></b>	<b>6.274</b>	<b>7.622</b>	<b>13.896</b>



Lanjutan Tabel/*Continued Table* 3.10

Kelurahan <i>Urban Village</i>	SMP/Sederajat <i>Junior High School</i>		
	Laki-Laki <i>Male</i>	Perempuan <i>Female</i>	Jumlah <i>Total</i>
(1)	(11)	(12)	(13)
Sungai Bangkong	2.750	3.029	5.779
Darat Sekip	680	750	1.430
Tengah	553	592	1.145
Mariana	635	681	1.316
Sungai Jawi	2.794	3.057	5.851
<b>Kecamatan Pontianak Kota <i>Pontianak Kota District</i></b>	<b>7.412</b>	<b>8.109</b>	<b>15.521</b>

Lanjutan Tabel/*Continued Table* 3.10

Kelurahan <i>Urban Village</i>	SMA/Sederajat <i>High School</i>		
	Laki-Laki <i>Male</i>	Perempuan <i>Female</i>	Jumlah <i>Total</i>
(1)	(14)	(15)	(16)
Sungai Bangkong	8.342	8.248	16.590
Darat Sekip	1.532	1.553	3.085
Tengah	1.268	1.228	2.496
Mariana	1.461	1.362	2.823
Sungai Jawi	7.213	7.159	14.372
<b>Kecamatan Pontianak Kota <i>Pontianak Kota District</i></b>	<b>19.816</b>	<b>19.550</b>	<b>39.366</b>

Lanjutan Tabel/*Continued Table* 3.10

Kelurahan <i>Urban Village</i>	Diploma I/II		
	Laki-Laki <i>Male</i>	Perempuan <i>Female</i>	Jumlah <i>Total</i>
(1)	(17)	(18)	(19)
Sungai Bangkong	183	294	477
Darat Sekip	48	62	110
Tengah	32	32	64
Mariana	18	32	50
Sungai Jawi	154	258	412
<b>Kecamatan Pontianak Kota <i>Pontianak Kota District</i></b>	<b>435</b>	<b>678</b>	<b>1.113</b>

Lanjutan Tabel/*Continued Table* 3.10

Kelurahan <i>Urban Village</i>	Akademi/Diploma III/S.Muda <i>Diploma III</i>		
	Laki-Laki <i>Male</i>	Perempuan <i>Female</i>	Jumlah <i>Total</i>
(1)	(20)	(21)	(22)
Sungai Bangkong	878	1.236	2.114
Darat Sekip	169	214	383
Tengah	90	123	213
Mariana	93	118	211
Sungai Jawi	710	993	1.703
<b>Kecamatan Pontianak Kota <i>Pontianak Kota District</i></b>	<b>1.940</b>	<b>2.684</b>	<b>4.624</b>

Lanjutan Tabel/*Continued Table* 3.10

Kelurahan <i>Urban Village</i>	Diploma IV/Strata I <i>Diploma IV/Bachelor Degree</i>		
	Laki-Laki <i>Male</i>	Perempuan <i>Female</i>	Jumlah <i>Total</i>
(1)	(23)	(24)	(25)
Sungai Bangkong	3.240	3.321	6.561
Darat Sekip	376	335	711
Tengah	279	263	542
Mariana	250	216	466
Sungai Jawi	2.636	2.657	5.293
<b>Kecamatan Pontianak Kota <i>Pontianak Kota District</i></b>	<b>6.781</b>	<b>6.792</b>	<b>13.573</b>

Lanjutan Tabel/*Continued Table* 3.10

Kelurahan <i>Urban Village</i>	Strata II <i>Master Degree</i>		Jumlah <i>Total</i>
	Laki-Laki <i>Male</i>	Perempuan <i>Female</i>	
(1)	(26)	(27)	(28)
Sungai Bangkong	411	309	720
Darat Sekip	40	20	60
Tengah	20	23	43
Mariana	15	26	41
Sungai Jawi	323	243	566
<b>Kecamatan Pontianak Kota <i>Pontianak Kota District</i></b>	<b>809</b>	<b>621</b>	<b>1.430</b>

Lanjutan Tabel/*Continued Table* 3.10

Kelurahan <i>Urban Village</i>	Strata III <i>Doctoral Degree</i>		
	Laki-Laki <i>Male</i>	Perempuan <i>Female</i>	Jumlah <i>Total</i>
(1)	(29)	(30)	(31)
Sungai Bangkong	34	14	48
Darat Sekip	2	–	2
Tengah	2	1	3
Mariana	3	1	4
Sungai Jawi	22	10	32
<b>Kecamatan Pontianak Kota <i>Pontianak Kota District</i></b>	<b>63</b>	<b>26</b>	<b>89</b>

Sumber/*Source*: Dinas Kependudukan dan Pencacatan Sipil Kota Pontianak/*Regional Population and Civil Registry Office of Pontianak Municipality*

**Tabel**  
**Table** 3.11

**Jumlah Penduduk Wajib KTP dan Rasio Wajib KTP  
Menurut Kelurahan dan Jenis Kelamin di Kecamatan  
Pontianak Kota, 2023**  
*Number of Obligatory ID Card Population and Ratio by  
Urban Village and Sex in Pontianak Kota District, 2023*

Kelurahan <i>Urban Village</i>	Penduduk Wajib KTP (Jiwa) <i>Obligatory ID Card Population (Person)</i>		
	Laki-Laki <i>Male</i>	Perempuan <i>Female</i>	Jumlah <i>Total</i>
(1)	(2)	(3)	(4)
Sungai Bangkong	19.401	20.515	39.916
Darat Sekip	3.608	3.868	7.476
Tengah	2.843	2.937	5.780
Mariana	3.189	3.317	6.506
Sungai Jawi	17.727	18.628	36.355
<b>Kecamatan Pontianak Kota <i>Pontianak Kota District</i></b>	<b>46.768</b>	<b>49.265</b>	<b>96.033</b>



Lanjutan Tabel/*Continued Table* 3.11

Kelurahan <i>Urban Village</i>	Rasio Penduduk Wajib KTP (%) <i>Obligatory ID Card Population Ratio (%)</i>		
	Laki-Laki <i>Male</i>	Perempuan <i>Female</i>	Jumlah <i>Total</i>
(1)	(5)	(6)	(7)
Sungai Bangkong	73,42	75,91	74,68
Darat Sekip	79,42	81,81	80,64
Tengah	76,65	80,31	78,47
Mariana	76,07	76,06	76,07
Sungai Jawi	71,53	73,95	72,75
<b>Kecamatan Pontianak Kota <i>Pontianak Kota District</i></b>	<b>73,48</b>	<b>75,84</b>	<b>74,67</b>

Sumber/*Source*: Dinas Kependudukan dan Pencacatan Sipil Kota Pontianak/*Regional Population and Civil Registry Office of Pontianak Municipality*



# 4

## SOSIAL DAN KESEJAHTERAAN RAKYAT SOCIAL AND WELFARE



### INDIKATOR PENDIDIKAN DI KECAMATAN PONTIANAK KOTA EDUCATION INDICATOR IN PONTIANAK KOTA DISTRICT

**SEKOLAH DASAR**  
ELEMENTARY SCHOOL

**13.626** MURID  
STUDENTS

**35** SEKOLAH  
SCHOOLS

**672** GURU  
TEACHERS



**5.277** MURID  
STUDENTS

**SEKOLAH MENENGAH PERTAMA**  
JUNIOR HIGH SCHOOL

**296** GURU  
TEACHERS

**18** SEKOLAH  
SCHOOLS



**SEKOLAH MENENGAH ATAS**  
SENIOR HIGH SCHOOL

**4.242** MURID  
STUDENTS

**14** SEKOLAH  
SCHOOLS

**258** GURU  
TEACHERS



### JUMLAH KELURAHAN DI KECAMATAN PONTIANAK KOTA YANG MEMILIKI FASILITAS KESEHATAN

NUMBER URBAN VILLAGE IN PONTIANAK KOTA DISTRICT HAVING HEALTH FACILITIES

**RUMAH SAKIT UMUM**  
GENERAL HOSPITAL

**3**

**KELURAHAN**  
URBAN VILLAGE



**PUSKESMAS**  
PUBLIC HEALTH CENTER

**2**

**KELURAHAN**  
URBAN VILLAGE

Sumber/Source: Kantor Kelurahan se-Kecamatan Pontianak Kota/Urban Village Offices throughout Pontianak Kota District



**PENJELASAN TEKNIS****TECHNICAL NOTES**

**1. Jenjang Pendidikan Formal** terdiri atas pendidikan dasar, pendidikan menengah, dan pendidikan tinggi. Jenis pendidikan yang diajarkan mencakup pendidikan umum, kejuruan, akademik, profesi, vokasi, keagamaan, dan khusus.

**a. Pendidikan Dasar** terdiri dari Sekolah Dasar (SD) dan Madrasah Ibtidaiyah (MI) dilanjutkan Sekolah Menengah Pertama (SMP) dan Madrasah Tsanawiyah (MTs), atau bentuk lain yang sederajat.

**b. Pendidikan Menengah** berbentuk Sekolah Menengah Atas (SMA), Madrasah Aliyah (MA), Sekolah Menengah Kejuruan (SMK), dan Madrasah Aliyah Kejuruan (MAK), atau bentuk lain yang sederajat.

**c. Pendidikan Tinggi** merupakan jenjang pendidikan setelah pendidikan menengah yang mencakup program pendidikan diploma, sarjana, magister, spesialis, dan doktor yang diselenggarakan oleh perguruan tinggi. Perguruan tinggi dapat berbentuk akademi, politeknik, sekolah tinggi, institut, atau universitas.

**1. The Formal Education Level** consists of primary education, secondary education, and high education. The kind of education that taught consists of general education, vocational, academic, professional, religious, and specific education.

**a. Primary Education** consists of Elementary Schools (SD) and Madrasah Ibtidaiyah (MI) followed by Junior High Schools (SMP) and Madrasah Tsanawiyah (MTs), or other forms of equivalent.

**b. Secondary education** takes the form of Senior High School (SMA), Madrasah Aliyah (MA), Vocational High School (SMK), and Vocational Aliyah Madrasah (MAK), or other equivalent forms.

**c. Higher Education** is a level of education after secondary education that includes diploma, undergraduate, master's, specialist, and doctoral education programs organized by tertiary institutions. Colleges can be in the form of academies, polytechnics, high schools, institutes, or universities.

2. **Tidak/belum pernah sekolah** adalah mereka yang tidak pernah atau belum pernah terdaftar dan tidak pernah atau belum pernah aktif mengikuti pendidikan di suatu jenjang pendidikan formal. Termasuk juga yang tamat/belum tamat taman kanak-kanak tetapi tidak melanjutkan ke sekolah dasar.
3. **Masih bersekolah** adalah mereka yang terdaftar dan aktif mengikuti pendidikan formal dan nonformal (Paket A, B, atau C), baik pendidikan dasar, menengah maupun pendidikan tinggi. Bagi Mahasiswa yang sedang cuti dianggap masih bersekolah.
4. **Tidak bersekolah lagi** adalah mereka yang pernah terdaftar dan aktif mengikuti pendidikan di suatu jenjang pendidikan formal dan nonformal (Paket A, B, atau C), tetapi pada saat pencacahan tidak lagi terdaftar dan tidak aktif mengikuti Pendidikan.
5. **Tamat sekolah** adalah menyelesaikan pelajaran yang ditandai dengan lulus ujian akhir pada kelas atau tingkat terakhir suatu jenjang pendidikan di sekolah negeri maupun swasta dengan mendapatkan tanda tamat belajar/ijazah. Seseorang yang belum mengikuti pelajaran pada kelas tertinggi tetapi telah mengikuti ujian akhir dan lulus dianggap tamat sekolah.
2. **Not/never attending school** is someone who has never attended or never been registered in a formal education, such as primary, secondary, and tertiary education. Those who just completed kindergarten are considered as never attended school.
3. **Attending school** is someone who is currently attending primary, secondary, or tertiary education, including package A, package B, or package C. College student who postpones his/her study is considered as attending school.
4. **Not attending school anymore** is someone who had enrolled and participated in formal and nonformal education in the past including package A, package B, or package C, but currently does not attend school.
5. **Completed particular level of education** is someone who has completed particular level of education in private or public school and accepting graduation certificate. Someone who has never attended the highest grade but passed the final exam is considered as completed particular level of education.

6. **Rumah Sakit** adalah tempat pemeriksaan dan perawatan kesehatan, biasanya berada di bawah pengawasan dokter/tenaga medis, yang melayanipenderita yang sakit untuk berobat rawat jalan atau rawat inap.
6. **Hospital** is a place for health check, usually controlled/ supervised by doctors/medical personnel to serve the ill patients to get outpatient or inpatient treatment services.
7. **Poliklinik** adalah sarana kesehatan yang dipakai untuk pelayanan berobat jalan, biasanya berada di bawah pengawasan dokter/tenaga medis.
7. **Polyclinic** is a health facility in which to get outpatient services, usually under the control of doctor/ medical personnel.
8. **Puskesmas (Pusat Kesehatan Masyarakat)** adalah unit pelaksana teknis dinas kesehatan kabupaten/kota yang mempunyai fungsi utama sebagai penyelenggara pelayanan kesehatan tingkat pertama.
8. **Public Health Center** is technical implementation unitof regency health department that have the primaryfunction as a first-level health care providers.
9. **Kasus kumulatif AIDS** adalah kumulatif kasus AIDS sampai dengan referensi waktu tertentu.
9. **Cummulative AIDS case** is cummulative AIDS caseswith reference to a particular time.
10. **Penduduk miskin** adalah penduduk yang memiliki rata-rata pengeluaran per kapita per bulan di bawah Garis Kemiskinan.
10. **The poor population** is population whose ex penditure per capita per month is below the poverty line is considered to be poor.

**ULASAN**

Pendidikan memegang peranan yang sangat penting dalam pembangunan, sehingga pendidikan menjadi suatu hal yang perlu diperhatikan secara serius baik oleh pemerintah maupun masyarakat. Jumlah sekolah dapat digunakan sebagai indikator untuk mengetahui gambaran umum mengenai keadaan pendidikan di suatu kecamatan. Berdasarkan tingkat pendidikan, jumlah sekolah di Kecamatan Pontianak Kota pada tahun 2023 adalah 33 TK, 4 RA, 35 SD, 5 MI, 18 SMP, 9 MTs, 14 SMA, 4 SMK, dan 7 MA.

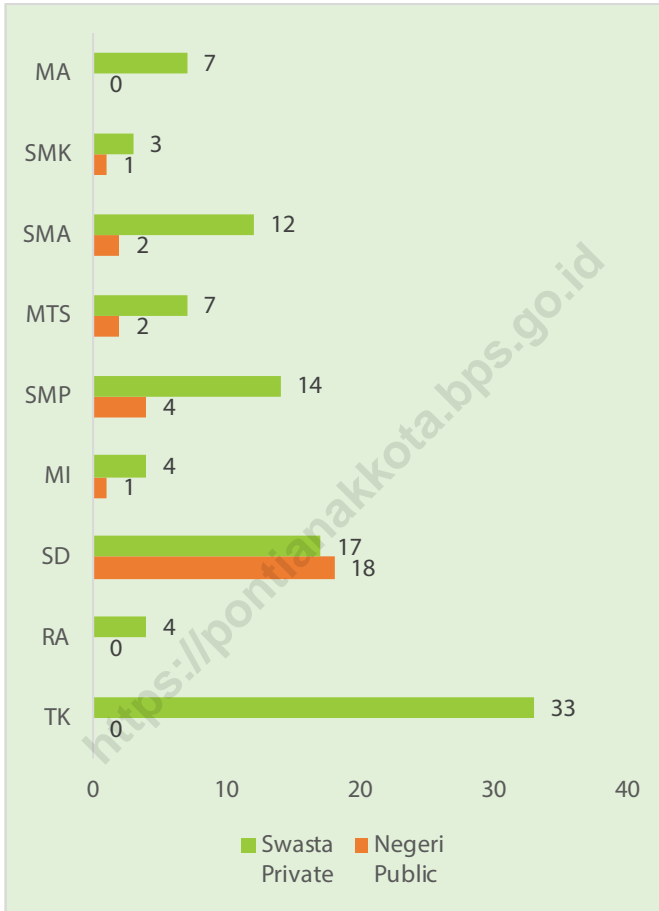
Selain sektor pendidikan, sektor kesehatan juga perlu menjadi perhatian dalam oleh pemerintah. Hingga akhir tahun 2023, rumah sakit terdapat di 3 kelurahan di Kecamatan Pontianak Kota, sementara apotek sudah terdapat di semua kelurahan di Kecamatan Pontianak Kota.

**DESCRIPTION**

*Education plays a very important role in development, so education is something that needs to be taken seriously by both the government and the community. The number of schools can be used as an indicator to find out a general picture of the state of education in a district. Based on the level of education, the number of schools in Pontianak Kota District in 2023 is 33 kindergartens, 4 RA, 35 elementary schools, 5 MI, 18 junior high schools, 9 MTs, 14 senior high schools, 4 vocational schools, and 7 MA.*

*In addition to the education sector, the health sector also needs to be given serious attention by the government. By the end of 2023, hospitals are operating in 3 urban villages in Pontianak Kota District, while pharmacies are available in all urban villages in Pontianak Kota District.*






- Sumber/Source: <sup>1</sup> Kementerian Pendidikan, Kebudayaan, Riset, dan Teknologi; <https://dapo.kemdikbud.go.id/sp>; data semester genap per tanggal 3 September 2024 //Ministry of Education, Culture, Research, and Technology; <https://dapo.kemdikbud.go.id/sp>; even semester data as of 3 September 2024
- <sup>2</sup> Kementerian Agama, EMIS, data semester genap laporan sampai dengan 30 Juni 2024//Ministry of Religious Affairs, EMIS, even semester report data up to 30 June 2024
- <sup>4</sup> Kementerian Pendidikan, Kebudayaan, Riset, dan Teknologi; Sistem Data Pokok Pendidikan; data semester ganjil laporan sampai dengan 30 November 2023//Ministry of Education, Culture, Research, and Technology; Basic Education Data System; odd semester report data up to 30 November 2023

**Gambar** 4.1  
**Figures**

**Jumlah Sekolah Menurut Tingkat Pendidikan di Kecamatan Pontianak Kota, 2023/2024**  
**Number of Schools by Educational Level in Pontianak Kota District, 2023/2024**



Sumber/Source: Kantor Kelurahan se-Kecamatan Pontianak Kota/Urban Village Offices throughout Pontianak Kota District

**Gambar** 4.2  
**Figures**

**Banyaknya Desa/Kelurahan yang Memiliki Sarana Kesehatan Menurut Jenis Sarana Kesehatan di Kecamatan Pontianak Kota, 2023**  
**Number of Villages/Urban Villages having Health Facilities by Type of Health Facilities in Pontianak Kota District, 2023**

#### 4.1 PENDIDIKAN EDUCATION

**Tabel 4.1.1** Banyaknya Desa<sup>1</sup>/Kelurahan yang Memiliki Fasilitas Sekolah Menurut Tingkat Pendidikan di Kecamatan Pontianak Kota, 2021–2023  
*Number of Villages<sup>1</sup>/Urban Village Having Educational Facilities by Educational Level in Pontianak Kota District, 2021–2023*

Tingkat Pendidikan <i>Educational Level</i>	2021 <sup>2</sup>	2022 <sup>3</sup>	2023 <sup>4</sup>
(1)	(2)	(3)	(4)
Sekolah Dasar (SD) <i>Primary School</i>	5	5	5
Madrasah Ibtidaiyah (MI) <i>Madrasah Ibtidaiyah</i>	2	2	2
Sekolah Menengah Pertama (SMP) <i>Junior High School</i>	5	4	5
Madrasah Tsanawiyah (MTs) <i>Madrasah Tsanawiyah (MTs)</i>	2	4	2
Sekolah Menengah Atas (SMA) <i>Senior High School</i>	4	4	4
Sekolah Menengah Kejuruan (SMK) <i>Vocational High School</i>	2	2	2
Madrasah Aliyah (MA) <i>Madrasah Aliyah</i>	2	2	2
Akademi/Perguruan Tinggi <i>Academy/University</i>	5	5	5

Catatan/Note: <sup>1</sup> Desa pada tabel ini termasuk Unit Permukiman Transmigrasi (UPT) yang masih dibina oleh kementerian terkait/  
*Villages in this table include Transmigration Settlement Unit which is still fostered by the relevant ministries.*

<sup>3</sup> Data tahun 2021/*Data of 2021*

Sumber/Source: <sup>2</sup> Badan Pusat Statistik, Pendataan Potensi Desa (Podes) 2021/BPS-Statistics Indonesia, 2021 Village Potential Data Collecting

<sup>4</sup> Kantor Kelurahan se-Kecamatan Pontianak Kota/*Urban Village Offices throughout Pontianak Kota District*

**Tabel** 4.1.2  
**Table**

**Jumlah Sekolah Menurut Tingkat Pendidikan di  
Kecamatan Pontianak Kota, 2023/2024**  
**Number of Schools by Educational Level in Pontianak Kota  
District, 2023/2024**

Tingkat Pendidikan <i>Educational Level</i>	Negeri <i>Public</i>	Swasta <i>Private</i>	Jumlah <i>Total</i>
(1)	(2)	(3)	(4)
Taman Kanak-Kanak (TK) <sup>1</sup> <i>Kindergarten</i> <sup>1</sup>	–	33	33
Raudatul Athfal (RA) <sup>2</sup> <i>Raudatul Athfal (RA)</i> <sup>2</sup>	– <sup>3</sup>	4	4
Sekolah Dasar (SD) <sup>4</sup> <i>Elementary Schools</i> <sup>4</sup>	18	17	35
Madrasah Ibtidaiyah (MI) <sup>2</sup> <i>Madrasah Ibtidaiyah (MI)</i> <sup>2</sup>	1	4	5
Sekolah Menengah Pertama (SMP) <sup>4</sup> <i>Junior High Schools</i> <sup>4</sup>	4	14	18
Madrasah Tsanawiyah (MTs) <sup>2</sup> <i>Madrasah Tsanawiyah (MTs)</i> <sup>2</sup>	2	7	9
Sekolah Menengah Atas (SMA) <sup>4</sup> <i>Senior High Schools</i> <sup>4</sup>	2	12	14
Sekolah Menengah Kejuruan (SMK) <sup>4</sup> <i>Vocational High Schools</i> <sup>4</sup>	1	3	4
Madrasah Aliyah (MA) <sup>2</sup> <i>Madrasah Aliyah (MA)</i> <sup>2</sup>	–	7	7

Catatan/Note: <sup>3</sup>Seluruh Raudatul Athfal (RA) berstatus swasta/*All Raudatul Athfal (RA) are private*

Sumber/Source: <sup>1</sup> Kementerian Pendidikan, Kebudayaan, Riset, dan Teknologi; <https://dapo.kemdikbud.go.id/sp>; data semester genap per tanggal 3 September 2024 /*Ministry of Education, Culture, Research, and Technology; https://dapo.kemdikbud.go.id/sp; even semester data as of 3 September 2024*

<sup>2</sup> Kementerian Agama, EMIS, data semester genap laporan sampai dengan 30 Juni 2024/*Ministry of Religious Affairs, EMIS, even semester report data up to 30 June 2024*

<sup>4</sup> Kementerian Pendidikan, Kebudayaan, Riset, dan Teknologi; Sistem Data Pokok Pendidikan; data semester ganjil laporan sampai dengan 30 November 2023/*Ministry of Education, Culture, Research, and Technology; Basic Education Data System; odd semester report data up to 30 November 2023*

**Tabel**  
**Table** 4.1.3

**Jumlah Guru Menurut Tingkat Pendidikan di Kecamatan Pontianak Kota, 2023/2024**  
**Number of Teachers by Educational Level in Pontianak Kota District, 2023/2024**

Tingkat Pendidikan <i>Educational Level</i>	Negeri <i>Public</i>	Swasta <i>Private</i>	Jumlah <i>Total</i>
(1)	(2)	(3)	(4)
Taman Kanak-Kanak (TK) <sup>1</sup> <i>Kindergarten</i> <sup>1</sup>	–	147	147
Raudatul Athfal (RA) <sup>2</sup> <i>Raudatul Athfal (RA)</i> <sup>2</sup>	– <sup>3</sup>	37	37
Sekolah Dasar (SD) <sup>4,5</sup> <i>Elementary Schools</i> <sup>4,5</sup>	304	368	672
Madrasah Ibtidaiyah (MI) <sup>2</sup> <i>Madrasah Ibtidaiyah (MI)</i> <sup>2</sup>	109	84	193
Sekolah Menengah Pertama (SMP) <sup>4,5</sup> <i>Junior High Schools</i> <sup>4,5</sup>	138	158	296
Madrasah Tsanawiyah (MTs) <sup>2</sup> <i>Madrasah Tsanawiyah (MTs)</i> <sup>2</sup>	158	93	251
Sekolah Menengah Atas (SMA) <sup>4,5</sup> <i>Senior High Schools</i> <sup>4,5</sup>	104	154	258
Sekolah Menengah Kejuruan (SMK) <sup>4,5</sup> <i>Vocational High Schools</i> <sup>4,5</sup>	69	32	101
Madrasah Aliyah (MA) <sup>2</sup> <i>Madrasah Aliyah (MA)</i> <sup>2</sup>	–	76	76

Catatan/Note: <sup>3</sup>Seluruh Raudatul Athfal (RA) berstatus swasta/*All Raudatul Athfal (RA) are private*

<sup>5</sup>Jumlah guru termasuk kepala sekolah dan guru/*The total of teachers including headmaster and teacher.*

Sumber/Source: <sup>1</sup> Kementerian Pendidikan, Kebudayaan, Riset, dan Teknologi; <https://dapo.kemdikbud.go.id/sp>; data semester genap per tanggal 3 September 2024 /*Ministry of Education, Culture, Research, and Technology; https://dapo.kemdikbud.go.id/sp; even semester data as of 3 September 2024*

<sup>2</sup> Kementerian Agama, EMIS, data semester genap laporan sampai dengan 30 Juni 2024/*Ministry of Religious Affairs, EMIS, even semester report data up to 30 June 2024*

<sup>4</sup> Kementerian Pendidikan, Kebudayaan, Riset, dan Teknologi; Sistem Data Pokok Pendidikan; data semester ganjil laporan sampai dengan 30 November 2023/*Ministry of Education, Culture, Research, and Technology; Basic Education Data System; odd semester report data up to 30 November 2023*

**Tabel 4.1.4** Jumlah Murid Menurut Tingkat Pendidikan di Kecamatan Pontianak Kota, 2023/2024  
**Table** *Number of Pupils by Educational Level in Pontianak Kota District, 2023/2024*

Tingkat Pendidikan <i>Educational Level</i>	Negeri <i>Public</i>	Swasta <i>Private</i>	Jumlah Total
(1)	(2)	(3)	(4)
Taman Kanak-Kanak (TK) <sup>1</sup> <i>Kindergarten</i> <sup>1</sup>	–	1.677	1.677
Raudatul Athfal (RA) <sup>2</sup> <i>Raudatul Athfal (RA)</i> <sup>2</sup>	– <sup>3</sup>	378	378
Sekolah Dasar (SD) <sup>4</sup> <i>Elementary Schools</i> <sup>4</sup>	6.124	7.502	13.626
Madrasah Ibtidaiyah (MI) <sup>2</sup> <i>Madrasah Ibtidaiyah (MI)</i> <sup>2</sup>	1.979	948	2.927
Sekolah Menengah Pertama (SMP) <sup>4</sup> <i>Junior High Schools</i> <sup>4</sup>	2.600	2.677	5.277
Madrasah Tsanawiyah (MTs) <sup>2</sup> <i>Madrasah Tsanawiyah (MTs)</i> <sup>2</sup>	1.910	1.590	3.500
Sekolah Menengah Atas (SMA) <sup>4</sup> <i>Senior High Schools</i> <sup>4</sup>	1.846	2.396	4.242
Sekolah Menengah Kejuruan (SMK) <sup>4</sup> <i>Vocational High Schools</i> <sup>4</sup>	1.032	256	1.288
Madrasah Aliyah (MA) <sup>2</sup> <i>Madrasah Aliyah (MA)</i> <sup>2</sup>	–	1.002	1.002

Catatan/Note: <sup>3</sup>Seluruh Raudatul Athfal (RA) berstatus swasta/*All Raudatul Athfal (RA) are private*

Sumber/Source: <sup>1</sup> Kementerian Pendidikan, Kebudayaan, Riset, dan Teknologi; <https://dapo.kemdikbud.go.id/sp>; data semester genap per tanggal 3 September 2024 /*Ministry of Education, Culture, Research, and Technology; https://dapo.kemdikbud.go.id/sp; even semester data as of 3 September 2024*

<sup>2</sup> Kementerian Agama, EMIS, data semester genap laporan sampai dengan 30 Juni 2024/*Ministry of Religious Affairs, EMIS, even semester report data up to 30 June 2024*

<sup>4</sup> Kementerian Pendidikan, Kebudayaan, Riset, dan Teknologi; Sistem Data Pokok Pendidikan; data semester ganjil laporan sampai dengan 30 November 2023/*Ministry of Education, Culture, Research, and Technology; Basic Education Data System; odd semester report data up to 30 November 2023*

## 4.2 KESEHATAN HEALTH

**Tabel 4.2.1** Banyaknya Desa<sup>1</sup>/Kelurahan yang Memiliki Sarana Kesehatan Menurut Jenis Sarana Kesehatan di Kecamatan Pontianak Kota, 2021–2023  
*Number of Villages<sup>1</sup>/Urban Villages having Health Facilities by Type of Health Facilities in Pontianak Kota District, 2021–2023*

Jenis Sarana Kesehatan <i>Type of Health Facilities</i>	2021 <sup>2</sup>	2022 <sup>3</sup>	2023 <sup>4</sup>
(1)	(2)	(3)	(4)
Rumah Sakit <i>Hospital</i>	3	3	3
Rumah Sakit Bersalin <i>Maternity Hospital</i>	–	–	–
Poliklinik/Balai Pengobatan <i>Polyclinic</i>	3	3	3
Puskesmas Rawat Inap <i>Public Health Center with Inpatient Care</i>	1	1	1
Puskesmas Tanpa Rawat Inap <i>Public Health Center without Inpatient Care</i>	2	2	2
Apotek <i>Pharmacy</i>	5	5	5

Catatan/Note: <sup>1</sup>Desa pada tabel ini termasuk Unit Permukiman Transmigrasi (UPT) yang masih dibina oleh kementerian terkait/  
*Villages in this table include Transmigration Settlement Unit which is still fostered by the relevant ministries.*

<sup>2</sup>Data tahun 2021/*Data of 2021*

Sumber/Source: <sup>3</sup>Badan Pusat Statistik, Pendataan Potensi Desa (Podes) 2021/BPS-Statistics Indonesia, 2021 Village Potential Data Collecting

<sup>4</sup>Kantor Kelurahan se-Kecamatan Pontianak Kota/*Urban Village Offices throughout Pontianak Kota District*

**Tabel** 4.2.2  
**Table**

**Banyaknya Warga Penyandang Disabilitas Menurut Kelurahan di Kecamatan Pontianak Kota, 2023**  
**Number of People with Disability by Urban Village in Pontianak Kota District, 2023**

<b>Kelurahan Urban Village</b>	<b>Warga Penyandang Disabilitas People with Disability</b>
(1)	(2)
Sungai Bangkong	77
Darat Sekip	19
Tengah	26
Mariana	28
Sungai Jawi	59
<b>Kecamatan Pontianak Kota Pontianak Kota District</b>	<b>209</b>

Sumber/Source: Kantor Kelurahan se-Kecamatan Pontianak Kota/Urban Village Offices throughout Pontianak Kota District



### 4.3 SOSIAL LAINNYA OTHER SOCIAL AFFAIRS

**Tabel 4.3.1** Jumlah Tempat Peribadatan Menurut Kelurahan di Kecamatan Pontianak Kota, 2023  
**Table** *Number of Worship Places by Urban Village in Pontianak Kota District, 2023*

Kelurahan <i>Urban Village</i>	Masjid <i>Mosque</i>	Mushola <i>Pray Room</i>	Gereja Katholik <i>Catholic Church</i>	Kapel <i>Chapel</i>
(1)	(2)	(3)	(4)	(5)
Sungai Bangkong	38	30	2	–
Darat Sekip	4	6	3	–
Tengah	3	12	6	–
Mariana	5	8	4	–
Sungai Jawi	27	25	6	–
<b>Kecamatan Pontianak Kota <i>Pontianak Kota District</i></b>	<b>77</b>	<b>81</b>	<b>21</b>	<b>–</b>

Lanjutan Tabel/*Continued Table 4.3.1*

<b>Kelurahan Urban Village</b>	<b>Gereja Kristen Christian Church</b>	<b>Pura Hindu Temple</b>	<b>Wihara Vihara</b>	<b>Kelenteng Confusionism Temple</b>
(1)	(6)	(7)	(8)	(9)
Sungai Bangkong	5	–	–	–
Darat Sekip	3	–	–	2
Tengah	1	–	–	–
Mariana	1	–	–	–
Sungai Jawi	–	–	–	–
<b>Kecamatan Pontianak Kota Pontianak Kota District</b>	<b>10</b>	<b>–</b>	<b>–</b>	<b>2</b>

Sumber/*Source*: Kantor Kelurahan se-Kecamatan Pontianak Kota/*Urban Village Offices throughout Pontianak Kota District*

**Tabel** 4.3.2  
**Table**

**Banyaknya Keluarga Menurut Kelurahan dan Jenis Pengguna Listrik di Kecamatan Pontianak Kota, 2023**  
**Number of Family by Urban Village and Type of Electricity Consumer in Pontianak Kota District, 2023**

Kelurahan <i>Urban Village</i>	Pengguna Listrik <i>Electricity Consumer</i>		Bukan Pengguna Listrik <i>Not Electricity Consumer</i>
	PLN <i>State Electricity User</i>	Non PLN <i>Non-State Electricity User</i>	
(1)	(2)	(3)	(4)
Sungai Bangkong	16.201	–	–
Darat Sekip	2.944	–	–
Tengah	2.274	–	–
Mariana	2.869	–	–
Sungai Jawi	15.059	–	–
<b>Kecamatan Pontianak Kota</b> <b><i>Pontianak Kota District</i></b>	<b>39.347</b>	<b>–</b>	<b>–</b>

Sumber/Source: Kantor Kelurahan se-Kecamatan Pontianak Kota/*Urban Village Offices throughout Pontianak Kota District*

**Tabel 4.3.3** Jumlah Surat Keterangan Tidak Mampu (SKTM) yang Dikeluarkan Menurut Kelurahan di Kecamatan Pontianak Kota, 2023  
**Number of Certificate of Indigence Issued by Urban Village and in Pontianak Kota District, 2023**

Kelurahan <i>Urban Village</i>	Jumlah Surat Keterangan Tidak Mampu <i>Number of Certificate of Indigence</i>
(1)	(2)
Sungai Bangkong	546
Darat Sekip	52
Tengah	–
Mariana	174
Sungai Jawi	400
<b>Kecamatan Pontianak Kota <i>Pontianak Kota District</i></b>	<b>1.172</b>

Sumber/Source: Kantor Kelurahan se-Kecamatan Pontianak Kota/*Urban Village Offices throughout Pontianak Kota District*

**Tabel** 4.3.4  
**Table**

**Banyaknya Kejadian Bencana Alam Menurut Kelurahan dan Jenis Bencana Alam di Kecamatan Pontianak Kota, 2023**

*Number of Natural Disaster Events by Urban Village and Type of Natural Disaster in Pontianak Kota District, 2023*

Kelurahan <i>Urban Village</i>	Gempa Bumi <i>Earthquake</i>	Tsunami <i>Tsunami</i>	Gunung Meletus <i>Volcanic Eruption</i>	Tanah Longsor <i>Landslide</i>
(1)	(2)	(3)	(4)	(5)
Sungai Bangkong	–	–	–	–
Darat Sekip	–	–	–	–
Tengah	–	–	–	–
Mariana	–	–	–	–
Sungai Jawi	–	–	–	–
<b>Kecamatan Pontianak Kota</b> <i>Pontianak Kota District</i>	–	–	–	–

Lanjutan Tabel/*Continued Table* 4.3.4

Kelurahan <i>Urban Village</i>	Banjir <i>Floods</i>	Banjir Bandang <i>Flash Floods</i>	Kekeringan <i>Drought</i>	Kebakaran Hutan dan Lahan <i>Forest and Land Fires</i>
(1)	(6)	(7)	(8)	(9)
Sungai Bangkong	-	-	-	-
Darat Sekip	-	-	-	-
Tengah	-	-	-	-
Mariana	-	-	-	-
Sungai Jawi	-	-	-	-
<b>Kecamatan Pontianak Kota</b> <i>Pontianak Kota District</i>	-	-	-	-

Lanjutan Tabel/*Continued Table 4.3.4*

<b>Kelurahan <i>Urban Village</i></b>	<b>Angin Puyuh/ Puting Beliung/ Topan <i>Tornado/Typhoon</i></b>	<b>Gelombang Pasang Tidal Wave</b>	<b>Abrasi <i>Abrasion</i></b>
<b>(1)</b>	<b>(10)</b>	<b>(11)</b>	<b>(12)</b>
Sungai Bangkong	2	–	–
Darat Sekip	–	–	–
Tengah	–	–	–
Mariana	–	–	–
Sungai Jawi	–	–	–
<b>Kecamatan Pontianak Kota <i>Pontianak Kota District</i></b>	<b>2</b>	<b>–</b>	<b>–</b>

Sumber/*Source*: Badan Penanggulangan Bencana Daerah Kota Pontianak/*Disaster Management Regional Office of Pontianak Municipality*

**Tabel 4.3.5** Banyaknya Cerai Gugat dan Cerai Talak Menurut Kelurahan di Kecamatan Pontianak Kota, 2023  
**Table** *Number of Gugat Divorce and Talak Divorce by Urban Village in Pontianak Kota District, 2023*

Kelurahan <i>Urban Village</i>	Cerai Gugat <i>Gugat Divorce</i>	Cerai Talak <i>Talak Divorce</i>
(1)	(2)	(3)
Sungai Bangkong	66	13
Darat Sekip	4	4
Tengah	7	3
Mariana	10	2
Sungai Jawi	77	15
<b>Kecamatan Pontianak Kota <i>Pontianak Kota District</i></b>	<b>164</b>	<b>37</b>

Sumber/Source: Pengadilan Agama Kota Pontianak/Religion Court of Pontianak Municipality



**Tabel**  
**Table** 4.3.6

**Banyaknya Kelurahan yang Memiliki Fasilitas/Lapangan Olahraga Menurut Jenis Olahraga dan Kondisi Fasilitas/Lapangan Olahraga di Kecamatan Pontianak Kota, 2023**  
**Number of Urban Village having Sport Facilities/Fields by Type of Sport and Condition of Sport Facilities/Fields in Pontianak Kota District, 2023**

Jenis Olahraga <i>Type of Sport</i>	Kondisi Fasilitas/Lapangan Olahraga <i>Condition of Sport Facilities/Fields</i>			Tidak Ada Fasilitas/ Lapangan Olahraga <i>No Sport Facilities/Fields</i>
	Baik <i>Good</i>	Rusak Sedang <i>Medium Damaged</i>	Rusak Parah <i>Badly Damaged</i>	
(1)	(2)	(3)	(4)	(5)
Sepak Bola/ <i>Soccer</i>	2	–	–	3
Bola Voli/ <i>Volley Ball</i>	5	–	–	–
Bulu Tangkis/ <i>Badminton</i>	5	–	–	–
Bola Basket/ <i>Basket Ball</i>	5	–	–	–
Tenis Lapangan/ <i>Court Tennis</i>	3	1	–	1
Tenis Meja/ <i>Table Tennis</i>	3	–	–	2
Futsal/ <i>Futsal</i>	4	–	–	1
Renang/ <i>Swimming</i>	2	–	–	3
Bela Diri/ <i>Martial Arts</i>	5	–	–	–
Bilyard/ <i>Billiards</i>	4	–	–	1
Fitnes, Aerobik, dll/ <i>Fitness, Aerobics, etc</i>	5	–	–	–
Lainnya/ <i>Others</i>	–	–	–	5

Sumber/*Source*: Kantor Kelurahan se-Kecamatan Pontianak Kota/*Urban Village Offices throughout Pontianak Kota District*



# 5

# PERTANIAN AGRICULTURE

**PRODUKSI TANAMAN  
SAYURAN/BUAH-BUAHAN  
SEMUSIM TERBESAR**  
*HIGHEST PRODUCTION OF SEASONAL  
VEGETABLES/FRUITS*

**CABAI RAWIT**  
*CAYENNE PEPPER*

**60 KUINTAL**  
*QUINTALS*

**PRODUKSI TANAMAN  
BIOFARMAKA TERBESAR**  
*HIGHEST PRODUCTION OF MEDICINAL PLANTS*

**LAOS/LENGKUAS**  
*GALANGAL*

**8.800  
KG**

Sumber/Source: Badan Pusat Statistik, Statistik Pertanian Hortikultura SPH/BPS-Statistics Indonesia, Agricultural Statistik for Horticulture SPH

**PRODUKSI TANAMAN HIAS  
TERBESAR**  
*HIGHEST PRODUCTION OF ORNAMENTAL  
PLANTS*

**MAWAR**  
*ROSE*

**36.366 TANGKAI**  
*STALKS*

**PRODUKSI TANAMAN  
SAYURAN/BUAH-BUAHAN  
TAHUNAN TERBESAR**  
*HIGHEST PRODUCTION OF ANNUAL  
VEGETABLES/FRUITS*

**PISANG**  
*BANANA*

**3.680 KUINTAL**  
*QUINTALS*

**POPULASI TERNAK DAN UNGGAS TERBANYAK**  
*HIGHEST LIVESTOCK AND POULTRY POPULATION*

**AYAM PEDAGING**  
*BROILERS* **8.786** EKOR  
*HEADS*

**KAMBING**  
*GOAT* **345** EKOR  
*HEADS*



Sumber/Source: Dinas Pangan, Pertanian, dan Perikanan Kota Pontianak/Food, Agriculture, and Fishery Office of Pontianak Municipality



**PENJELASAN TEKNIS**

1. **Tanaman sayuran semusim** adalah tanaman sumber vitamin, garam mineral dan lain-lain yang dikonsumsi dari bagian tanaman yang berupa daun, bunga, buah, dan umbinya, yang berumur kurang dari satu tahun. Tanaman buah-buahan semusim adalah tanaman sumber vitamin, garam mineral, dan lainlain yang dikonsumsi dari bagian tanaman yang berupa buah, berumur kurang dari satu tahun, tidak berbentuk pohon/rumpun tetapi menjalar dan berbatang lunak.
2. **Tanaman buah-buahan** adalah tanaman sumber vitamin, garam mineral, dan lain-lain yang dikonsumsi dari bagian tanaman yang berupa buah dan merupakan tanaman tahunan. **Tanaman sayuran tahunan** adalah tanaman sumber vitamin, garam mineral, dan lainlain yang dikonsumsi dari bagian tanaman yang berupa daun dan atau buah yang berumur lebih dari satu tahun.
3. **Produksi hortikultura** adalah hasil menurut bentuk produk dari setiap tanaman sayuran, buahbuahan, biofarmaka dan tanaman hias yang diambil berdasarkan luas yang dipanen/ tanaman yang menghasilkan pada bulan/triwulan laporan.

**TECHNICAL NOTES**

1. **Seasonal vegetable and fruit plants** are plants which are the sources of vitamin, mineral salt, etc, consumed from the part of the plant in the form of leaf, flower, fruit, and root with the age of less than one year. Seasonal fruit plants are plants which are the sources of vitamin, mineral salt, etc, consumed from the part of the plant in the form of fruits. These plants are creeps with the age of less than one year, not in the form of a tree/clump but spread and soft trunked.
2. **Annual fruit plants** are plants which are the sources of vitamin, contained mineral salt, etc,consumed from the part of plant in the form of fruit and more than one year of age. **Annual vegetable plants** are plants which are the sources of vitamin, contained mineral salt, etc, consumed from the part of the plant in the form of vegetable and more than one year of age.
3. **Horticulture production** is the standard production quantity form of vegetable, fruit, medicinal and ornamental plant based on harvested area/the number of production plants reported monthly/quarterly.

4. **Luas panen tanaman hortikultura** adalah luas tanaman sayuran, buah-buahan, biofarmaka, dan tanaman hias yang diambil hasilnya / dipanen pada periode pelaporan.
4. **Harvested area of horticulture** is area which vegetable, fruit, medicinal and ornamental plant of crop harvested during the period of report.
5. **Luas panen untuk tanaman sayuran** adalah luas tanaman yang dipanen sekaligus/habis/dibongkar dan luas tanaman yang dipanen berkali-kali (lebih dari satu kali)/belum habis.
5. **Harvested area of vegetables** is area of entirely plant harvested/demolished and plant harvested several times/undemolished.

<https://pontianakkota.bppt.go.id>

**ULASAN**

Di antara kabupaten/kota lainnya di Provinsi Kalimantan Barat, Kota Pontianak merupakan kota yang memiliki luas panen terendah. Hal ini dikarenakan sebagian besar lahan di Kota Pontianak digunakan sebagai area pemukiman dan pusat ekonomi.

Tanaman di Kota Pontianak dibagi menjadi tanaman sayuran dan buah-buahan semusim, tanaman biofarmaka, tanaman hias, dan buah-buahan dan sayuran tahunan. Hingga akhir tahun 2023, berikut produksi tanaman terbanyak menurut kategori tanaman di Kecamatan Pontianak Kota: Untuk kategori tanaman sayuran dan buah-buahan semusim, produksi tanaman terbanyak adalah cabai rawit (60 kuintal); Untuk kategori tanaman biofarmaka, produksi tanaman terbanyak adalah laos/lengkuas (8.800 kg); Untuk kategori tanaman hias, produksi terbanyak adalah mawar (36.366 tangkai); Untuk kategori buah-buahan dan sayuran tahunan, produksi terbanyak adalah pisang (3.680 kuintal).

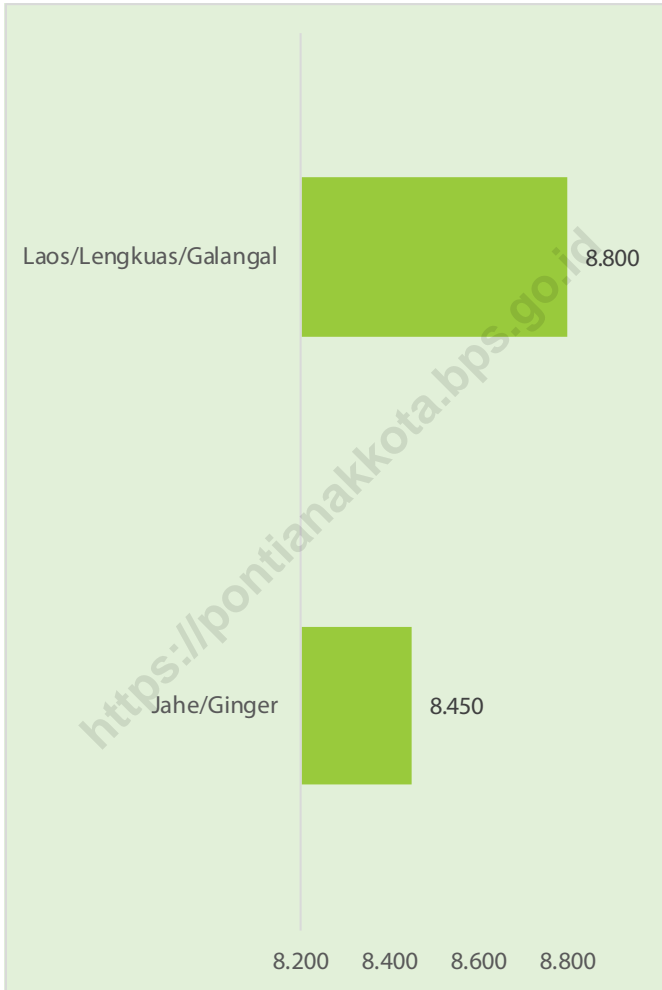
Populasi ternak terbanyak di Kecamatan Pontianak Kota pada tahun 2023 adalah kambing, sebanyak 345 ekor. Sementara untuk unggas, populasi ayam pedaging adalah yang paling banyak, sebanyak 8.786 ekor.

**DESCRIPTION**

*Among other regencies/municipalities in Kalimantan Barat Province, Pontianak Municipality is the regency/municipality that has the lowest harvested area. This is because most of the land in Pontianak Municipality is used as a residential area and economic center.*

*Plants in Pontianak Municipality are divided into seasonal vegetables and fruits, medicinal plants, ornamental plants, and annual fruits and vegetables. Until the end of 2023, the following is the largest crop production according to plant category in Pontianak Kota District: For the seasonal vegetables and fruits category, the largest crop production is chili/cayenne pepper (60 quintals); For the medicinal plant category, the largest crop production is galangal (8,800 kg); For the ornamental plant category, the largest production is rose (36,366 stalks); For the annual fruits and vegetables category, the largest production is banana (3,680 quintals).*

*The largest livestock population in Pontianak Kota District in 2023 is goats, as many as 345 heads. Meanwhile, for poultry, the broiler chicken population is the largest, as many as 8.786 heads.*

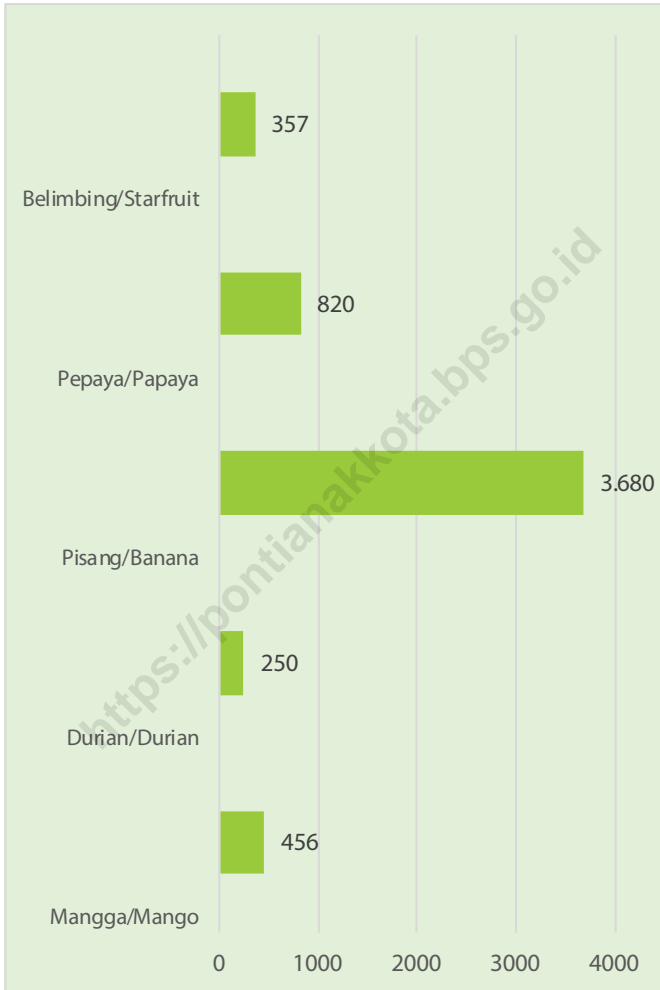


Sumber/Source: Badan Pusat Statistik, Statistik Pertanian Hortikultura SPH-TBF/BPS-Statistics Indonesia, Agricultural Statistic for Horticulture SPH-TBF

**Gambar** 5.1  
**Figures**

**Produksi Tanaman Biofarmaka Menurut Jenis Tanaman di Kecamatan Pontianak Kota (kg), 2023**  
**Production of Medicinal Plants by Kind of Plant in Pontianak Kota District (kg), 2023**





Sumber/Source: Badan Pusat Statistik, Statistik Pertanian Hortikultura SPH-BST/BPS-Statistics Indonesia, Agricultural Statistic for Horticulture SPH-BST

**Gambar** 5.2  
**Figures**

**Produksi Buah-Buahan dan Sayuran Tahunan Menurut Jenis Tanaman di Kecamatan Pontianak Kota (kuintal), 2023**

***Production of Annual Fruits and Vegetables by Kind of Plant in Pontianak Kota District (quintal), 2023***

**Tabel**  
**Table** 5.1

**Luas Panen Tanaman Sayuran dan Buah-buahan Semusim Menurut Jenis Tanaman di Kecamatan Potianak Kota (ha), 2020–2023**  
**Harvested Area of Seasonal Vegetables and Fruits by Kind of Plant in Pontianak Kota District (ha), 2020–2023**

Jenis Tanaman Kind of Plants	2020	2021	2022	2023
(1)	(2)	(3)	(4)	(5)
<b>Sayuran/Vegetables:</b>				
Bawang Merah/Shallots	–	–	–	–
Cabai Besar/TW/Teropong Chili/Big Chili	...	–	–	–
Cabai Keriting Curly Chili	...	–	–	–
Cabai Rawit Chili/Cayenne Pepper	–	1	–	2
Kentang/Potato	–	–	–	–
Kubis/Cabbage	–	–	–	–
Tomat/ Tomato	–	–	–	–
Bawang Putih/Garlic	–	–	–	–
Mentimun/Cucumber	–	–	–	–
Kacang Panjang/Long Bean	–	–	–	–
<b>Buah–buahan/Fruits:</b>				
Semangka/Watermelon	–	–	–	–

Sumber/Source: Badan Pusat Statistik, Statistik Pertanian Hortikultura SPH-SBS/BPS-Statistics Indonesia, Agricultural Statistic for Horticulture SPH-SBS

**Tabel**  
**Table** 5.2

**Produksi Tanaman Sayuran dan Buah-buahan Semusim Menurut Jenis Tanaman di Kecamatan Pontianak Kota (kuintal), 2020–2023**  
**Production of Seasonal Vegetables and Fruits by Kind of Plant in Pontianak Kota District (quintal), 2020–2023**

Jenis Tanaman Kind of Plants	2020	2021	2022	2023
(1)	(2)	(3)	(4)	(5)
<b>Sayuran/Vegetables:</b>				
Bawang Merah/Shallots	–	–	–	–
Cabai Besar/TW/Teropong Chili/Big Chili	...	–	–	–
Cabai Keriting Curly Chili	...	–	–	–
Cabai Rawit Chili/Cayenne Pepper	–	20	–	60
Kentang/Potato	–	–	–	–
Kubis/Cabbage	–	–	–	–
Tomat/Tomato	–	–	–	–
Bawang Putih/Garlic	–	–	–	–
Mentimun/Cucumber	–	–	–	–
Kacang Panjang/Long Bean	–	–	–	–
<b>Buah–buahan/Fruits:</b>				
Semangka/Watermelon	–	–	–	–

Sumber/Source: Badan Pusat Statistik, Statistik Pertanian Hortikultura SPH-SBS/BPS-Statistics Indonesia, Agricultural Statistic for Horticulture SPH-SBS

**Tabel**  
**Table** 5.3

**Luas Panen Tanaman Biofarmaka Menurut Jenis Tanaman di Kecamatan Pontianak Kota (m<sup>2</sup>), 2020–2023**  
**Harvested Area of Medicinal Plants by Kind of Plant in Pontianak Kota District (m<sup>2</sup>), 2020–2023**

Jenis Tanaman Kind of Plants	2020	2021	2022	2023
(1)	(2)	(3)	(4)	(5)
Jahe/Ginger	240	890	850	1.000
Laos/Lengkuas/Galanga	188	723	850	1.000
Kencur/East Indian Galangal	–	–	–	–
Kunyit/Turmeric	–	–	–	–
Lempuyang/Zingiber Aromaticum	–	–	–	–
Temulawak/Java Turmenic	–	–	–	–
Lidah Buaya/Aloevera	–	–	–	–

Sumber/Source: Badan Pusat Statistik, Statistik Pertanian Hortikultura SPH-TBF/BPS-Statistics Indonesia, Agricultural Statistic for Horticulture SPH-TBF

**Tabel**  
**Table** 5.4

**Produksi Tanaman Biofarmaka Menurut Jenis Tanaman di  
Kecamatan Pontianak Kota (kg), 2020–2023**  
*Production of Medicinal Plants by Kind of Plant in Pontianak  
Kota District (kg), 2020–2023*

Jenis Tanaman <i>Kind of Plants</i>	2020	2021	2022	2023
(1)	(2)	(3)	(4)	(5)
Jahe/ <i>Ginger</i>	1.500	3.050	4.750	8.450
Laos/Lengkuas/ <i>Galanga</i>	1.108	2.315	5.850	8.800
Kencur/ <i>East Indian Galangal</i>	–	–	–	–
Kunyit/ <i>Turmeric</i>	–	–	–	–
Lempuyang/ <i>Zingiber Aromaticum</i>	–	–	–	–
Temulawak/ <i>Java Turmenic</i>	–	–	–	–
Lidah Buaya/ <i>Aloevera</i>	–	–	–	–

Sumber/*Source*: Badan Pusat Statistik, Statistik Pertanian Hortikultura SPH-TBF/BPS-Statistics Indonesia, *Agricultural Statistic for Horticulture SPH-TBF*

**Tabel**  
**Table** 5.5

**Luas Panen Tanaman Hias Menurut Jenis Tanaman di  
Kecamatan Pontianak Kota (m<sup>2</sup>), 2020–2023**  
**Harvested Area of Ornamental Plants by Kind of Plant in  
Pontianak Kota District (m<sup>2</sup>), 2020–2023**

Jenis Tanaman Kind of Plants	2020	2021	2022	2023
(1)	(2)	(3)	(4)	(5)
Anggrek Pot/Pot Orchid	–	1.115	970	1.120
Anggrek Potong/Cut Orchid	–	–	–	–
Krisan/Chrysantemum	–	–	–	–
Mawar/Rose	915	1.005	1.650	2.342
Sedap Malam/Tuberose	–	–	–	–
Anthurium Bunga/Flamingo Lily Flower	–	390	885	1.574
Melati/Jasmine	–	–	–	–

Sumber/Source: Badan Pusat Statistik, Statistik Pertanian Hortikultura SPH-TH/BPS-Statistics Indonesia, Agricultural Statistik for Horticulture SPH-TH

**Tabel**  
**Table** 5.6

**Produksi Tanaman Hias Menurut Jenis Tanaman di  
Kecamatan Pontianak Kota (tangkai), 2020–2023**  
**Production of Ornamental Plants by Kind of Plant in  
Pontianak Kota District (stalks), 2020–2023**

Jenis Tanaman Kind of Plants	2020	2021	2022	2023
(1)	(2)	(3)	(4)	(5)
Anggrek Pot/Pot Orchid	–	10.593	9.216	10.641
Anggrek Potong/Cut Orchid	–	–	–	–
Krisan/Chrysantemum	–	–	–	–
Mawar/Rose	22.575	10.831	22.527	36.366
Sedap Malam/Tuberose	–	–	–	–
Anthurium Bunga/Flamingo Lily Flower	–	4.023	11.428	24.240
Melati <sup>1</sup> /Jasmine <sup>1</sup>	–	–	–	–

Catatan/Note: <sup>1</sup> Satuan produksi dalam kg/The unit of production is in kg

Sumber/Source: Badan Pusat Statistik, Statistik Pertanian Hortikultura SPH-TH/BPS-Statistics Indonesia, Agricultural Statistik for Horticulture SPH-TH

**Tabel**  
**Table** 5.7

**Produksi Buah-Buahan dan Sayuran Tahunan Menurut Jenis Tanaman di Kecamatan Pontianak Kota (kuintal), 2020–2023**

*Production of Annual Fruits and Vegetables by Kind of Plant in Pontianak Kota District (quintal), 2020–2023*

Jenis Tanaman Kind of Plants	2020	2021	2022	2023
(1)	(2)	(3)	(4)	(5)
<b>Buah–Buahan/Fruits:</b>				
Mangga/Mango	396	555	475	456
Durian/Durian	4	370	100	250
Jeruk Siam/Keprok/Orange/Tangerine	–	–	–	–
Pisang/Banana	2.100	3.000	3.350	3.680
Pepaya/Papaya	100	531	801	820
Salak/Snakefruit	–	–	–	–
Belimbing/Starfruit	428	540	510	357
Jambu Biji/Guava	40	995	1.320	1.182
Nangka/Cempedak/Jackfruit	1.000	6.477	1.120	625
<b>Sayuran/Vegetables:</b>				
Melindo/Gnetum	...	...	838	725

Sumber/Source: Badan Pusat Statistik, Statistik Pertanian Hortikultura SPH-BST/BPS-Statistics Indonesia, Agricultural Statistic for Horticulture SPH-BST



**Tabel**  
**Table** 5.8

**Populasi Ternak dan Unggas Menurut Jenis Ternak dan Unggas di Kecamatan Pontianak Kota, 2020–2023**  
**Livestock and Poultry Population by Kind of Livestock and Poultry in Pontianak Kota District, 2020–2023**

Jenis Ternak/Unggas <i>Kind of Livestock/Poultry</i>	2020	2021	2022	2023
(1)	(2)	(3)	(4)	(5)
Sapi Potong/ <i>Beef Cattle</i>	447	455	168	234
Sapi Perah/ <i>Dairy Cow</i>	–	–	–	–
Kambing/ <i>Goat</i>	312	315	312	345
Babi/ <i>Pig</i>	–	–	–	–
Ayam Kampung/ <i>Kampong Chicken</i>	4.028	4.068	4.027	4.067
Ayam Petelur/ <i>Laying Hens</i>	–	–	–	–
Ayam Pedaging/ <i>Broilers</i>	8.700	8.787	8.699	8.786
Itik/ <i>Duck</i>	2.608	2.726	2.608	2.634

Sumber/*Source*: Dinas Pangan, Pertanian, dan Perikanan Kota Pontianak/*Food, Agriculture, and Fishery Office of Pontianak Municipality*

**Tabel**  
**Table** 5.9

**Jumlah Ternak yang Dipotong Menurut Jenis Ternak di  
Kecamatan Pontianak Kota, 2020–2023**  
*Number of Slaughtered Livestock by Kind of Livestock in  
Pontianak Kota District, 2020–2023*

Jenis Ternak <i>Kind of Livestock</i>	2020	2021	2022	2023
(1)	(2)	(3)	(4)	(5)
Sapi Potong/ <i>Beef Cattle</i>	396	483	507	321
Sapi Perah/ <i>Dairy Cow</i>	–	–	–	–
Kambing/ <i>Goat</i>	1.782	1.469	1.556	–
Babi/ <i>Pig</i>	–	–	–	–

Sumber/*Source*: Dinas Pangan, Pertanian, dan Perikanan Kota Pontianak/*Food, Agriculture, and Fishery Office of Pontianak Municipality*

# 6

## PARIWISATA, TRANSPORTASI DAN KOMUNIKASI

TOURISM, TRANSPORTATION AND COMMUNICATION

### JUMLAH AKOMODASI DI KECAMATAN PONTIANAK KOTA

NUMBER OF ACCOMODATION IN  
PONTIANAK KOTA DISTRICT

HOTEL + PENGINAPAN  
HOTEL + INN

23

### KELURAHAN DENGAN JUMLAH AKOMODASI TERBANYAK

URBAN VILLAGE WITH HIGHEST NUMBER  
OF ACCOMODATION

DARAT SEKIP

HOTEL

### KEBERADAAN KANTOR POS DAN AGEN JASA EKSPEDISI DI KECAMATAN PONTIANAK KOTA

EXISTENCE OF POSTAL OFFICE AND  
EXPEDITION SERVICE AGENT/COMPANY IN  
PONTIANAK KOTA



BEROPERASI DI  
1 DARI 5  
KELURAHAN  
OPERATING IN 1 OF 5  
URBAN VILLAGES



BEROPERASI DI  
5 DARI 5  
KELURAHAN  
OPERATING IN 5 OF 5  
URBAN VILLAGES

### JUMLAH MENARA TELEPON SELULER DAN KUALITAS SINYAL INTERNET KECAMATAN PONTIANAK KOTA

NUMBER OF BTS TOWER AND INTERNET SIGNAL  
QUALITY IN PONTIANAK KOTA DISTRICT



47  
Menara Telepon  
Seluler  
Base Transmission  
Service (BTS) Tower



Kualitas Sinyal  
Internet  
Internet Signal Quality



**PENJELASAN TEKNIS**

1. **Hotel** adalah jenis akomodasi yang mempergunakan sebagian atau keseluruhan bangunan untuk jasa pelayanan penginapan, penyedia makanan dan minuman serta jasa lainnya (seperti restoran, binatu, d.l.l) bagi masyarakat umum yang dikelola secara komersial dengan izin usaha sebagai hotel.
2. **Penginapan (Hostel/ Motel/ Losmen/ Wisma)** adalah jenis akomodasi yang mempergunakan sebagian atau keseluruhan bangunan untuk jasa pelayanan penginapan bagi umum, biasanya tanpa fasilitas pelayanan makan minum yang dikelola secara komersial dengan izin usaha bukan hotel.
3. **Prasarana Transportasi** adalah sarana penunjang lalu lintas pemindahan orang dan atau barang, yang terdiri atas jalan, jembatan, dermaga, pelabuhan, dan lain-lain yang digunakan oleh warga desa untuk mobilitas dari dan ke desa terdekat.
4. **Angkutan Umum** adalah sarana angkutan pemindahan orang dan atau barang dari suatu tempat ke tempat lain dengan menggunakan kendaraan bermotor yang disediakan untuk dipergunakan untuk umum dengan dipungut bayaran

**TECHNICAL NOTES**

1. **Hotel** is the kind of accommodation that use part or the whole building for lodging services, food and beverage and other services (such as restaurants, laundry, etc.) for the public which is commercially managed with a business license of hotel.
2. **Hostel/Motel/Inn/Homestead** is a type of accommodation that use part or the whole building for lodging services to the public, usually without eating and drinking facilities which is commercially managed with a business license of non-hotel.
3. **Transportation Infrastructure** is a facility of supporting the transfer of people and or goods, which consists of roads, bridges, docks, harbors, etc used by villagers for mobility to and from the nearest village.
4. **Public Transportation** is the transportation infrastructure to transfer or move people and or goods from one place to another by using a motor vehicle that is provided to the public with payment (Regulation of Government No. 41 Year 1993

(Peraturan Pemerintah Republik Indonesia Nomor 41 Tahun 1993 Tentang Angkutan Jalan).

5. **Trayek** adalah lintasan kendaraan umum untuk pelayanan jasa angkutan orang atau orang dan barang, yang mempunyai asal dan tujuan perjalanan tetap, lintasan tetap, dan jadwal tetap maupun tidak berjadwal .
  6. **Jenis Permukaan Jalan Terluas** adalah jenis permukaan jalan terluas yang ada di kelurahan. Jenis permukaan jalan terdiri dari: aspal/beton, diperkeras (dengan kerikil atau batu), tanah, dan lainnya yaitu terbuat dari kayu/papan yang biasanya digunakan di daerah rawa, termasuk jalan setapak, jalan di hutan dan sejenisnya.
  7. **Kantor Pos** adalah tempat pemberi pelayanan komunikasi tertulis dan atau surat elektronik, layanan paket, layanan logistik, layanan transaksi keuangan, dan layanan keagenan pos untuk kepentingan umum. Rumah pos berfungsi sama seperti kantor pos dan kantor pos pembantu, bedanya rumah pos biasanya terletak di daerah terpencil.
  8. **Pos Keliling** adalah pelayanan pos (menjual, mengirim, dan menerima benda pos) keliling dengan menggunakan mobil atau sarana angkutan yang berfungsi
- about Road Transportation).*
5. **Route** is the track of public transport for the transportation service for people and or goods, which has fixed trip origin and destination, fixed route, and fixed schedule or unscheduled.
  6. **The Type of Widest Road Surface** is the widest road surface in the village/sub-district. This types of road surface consisting of: asphalt/ concrete, pebble (with gravel or stone), land, and others such as made of wood/board that is usually used in swamp areas, including walkways, roads in the forests, etc.
  7. **Post Office** is a service provider place of written communication and or electronic mail, parcel service, logistics services, financial transaction services, postal and agency services to the public. Postal house has the same function as the post office and subsidiary of post office, the difference is that postal house usually located in remote areas.
  8. **Mobile Postal Service** is tnomadic postal service (to sell, send, and receive postal stationery) by car or transportation facility that the functions are the same as the post office or subsidiary of post office.

sama seperti kantor pos atau kantor Pos Pembantu

9. **Perusahaan Jasa Agen Ekspedisi Swasta** adalah pelayanan pengiriman paket maupun dokumen yang dikelola oleh pihak swasta, misalnya Tiki, JNE, SiCepat, dll.
9. **Private Expedition Service Company** is packages and documents delivery service managed by privates, for example Tiki, JNE, SiCepat, etc.

<https://pontianakkota.bps.go.id>

**ULASAN**

Hotel merupakan salah satu sarana akomodasi yang sangat diperlukan sebagai penunjang pariwisata daerah. Pada tahun 2023, terdapat 14 hotel dan 9 penginapan di Kecamatan Pontianak Kota.

Sarana dan prasarana komunikasi yang ada di Kecamatan Pontianak Kota meliputi kantor pos/pos pembantu/ rumah pos dan perusahaan/agen jasa ekspedisi swasta. Kantor pos/ pos pembantu/rumah pos beroperasi di Kelurahan Sungai Bangkong dan perusahaan/agen jasa ekspedisi swasta beroperasi di semua kelurahan di Kecamatan Pontianak Kota.

Untuk sarana telekomunikasi di Kecamatan Pontianak Kota memiliki total 47 menara telepon seluler, terbanyak di Kelurahan Sungai Bangkong sebanyak 19 menara telepon seluler. Untuk sinyal telepon seluler yang terjangkau di seluruh kelurahan di Kecamatan Pontianak Kota pada tahun 2023 sudah berjenis 5G/4G/LTE.

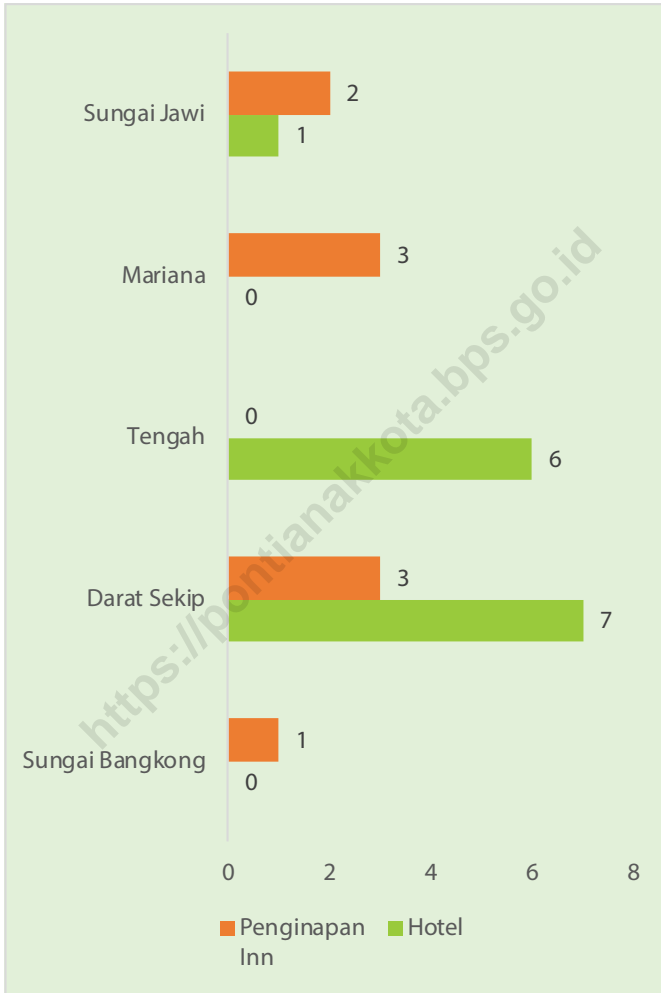
**DESCRIPTION**

*Hotels are one of the accommodation facilities that are very necessary to support regional tourism. In 2023, there are 14 hotels and 9 inns in Pontianak Kota District.*

*Other communication facilities and infrastructure in Pontianak Kota District include post office/subsidiaries post office and private expedition service company. There are operating post office/subsidiaries post office in Sungai Bangkong Urban Village while private expedition service company operating in all urban villages in Pontianak Kota District.*

*For telecommunications facilities in Pontianak Kota District, there are total of 47 base transceiver stations (BTS), with most of it in Sungai Bangkong Urban Village (19 BTS). For cellular phone signal that are accessible in all urban villages in Pontianak Kota District in 2023 are already 5G/4G/LTE.*

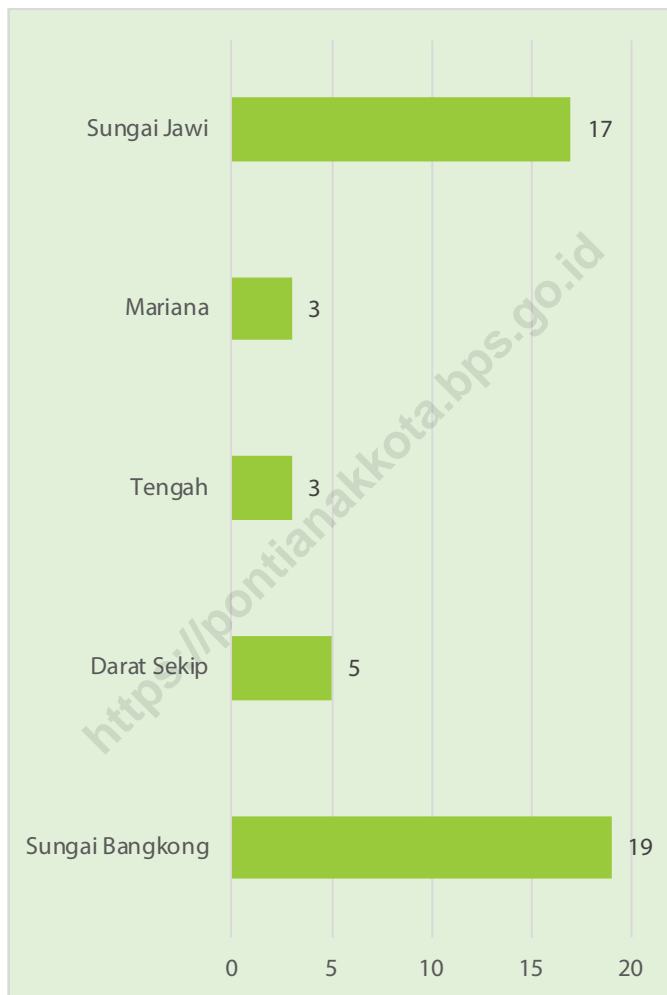




Sumber/Source: Kantor Kelurahan se-Kecamatan Pontianak Kota/Urban Village Offices throughout Pontianak Kota District

**Gambar 6.1**  
**Figures**

**Jumlah Sarana Akomodasi Menurut Kelurahan dan Jenis Akomodasi di Kecamatan Pontianak Kota, 2023**  
**Number of Accomodation Facilities by Urban Village and Type of Accomodation in Pontianak Kota District, 2023**



Sumber/Source: Kantor Kelurahan se-Kecamatan Pontianak Kota/Urban Village Offices throughout Pontianak Kota District

**Gambar 6.2**  
**Figures**

**Jumlah Menara Telepon seluler Menurut Kelurahan di Kecamatan Pontianak Kota, 2023**  
**Number of Base Transceiver Station (BTS) by Urban Village in Pontianak Kota District, 2023**

**Tabel**  
**Table** 6.1

**Jumlah Sarana Akomodasi Menurut Kelurahan dan Jenis Akomodasi di Kecamatan Pontianak Kota, 2023**  
**Number of Accomodation Facilities by Urban Village and Type of Accomodation in Pontianak Kota District, 2023**

<b>Kelurahan Urban Village</b>	<b>Hotel Hotel</b>	<b>Penginapan Inn</b>
(1)	(2)	(3)
Sungai Bangkong	–	1
Darat Sekip	7	3
Tengah	6	–
Mariana	–	3
Sungai Jawi	1	2
<b>Kecamatan Pontianak Kota Pontianak Kota District</b>	<b>14</b>	<b>9</b>

Sumber/Source: Kantor Kelurahan se-Kecamatan Pontianak Kota/Urban Village Offices throughout Pontianak Kota District

**Tabel**  
**Table** 6.2

**Keberadaan Kantor Pos/Pos Pembantu/Rumah Pos, Pos Keliling, dan Perusahaan/Agen Jasa Ekspedisi Swasta Menurut Kelurahan di Kecamatan Pontianak Kota, 2023**  
**Number of Post Office/Subsidiary of Post Office, Mobile Portal Service, Private Expedition Service Company by Urban Village in Pontianak Kota District, 2023**

<b>Kelurahan Urban Village</b>	<b>Kantor Pos/Pos Pembantu/Rumah Pos Post Office/Subsidiary of Post Office</b>	<b>Pos Keliling Mobile Portal Service</b>	<b>Perusahaan/Agen Jasa Ekspedisi Swasta Private Expedition Service Company</b>
(1)	(2)	(3)	(4)
Sungai Bangkong	Beroperasi <i>Operating</i>	Tidak Ada <i>There Isn't Any</i>	Beroperasi <i>Operating</i>
Darat Sekip	Tidak Ada <i>There Isn't Any</i>	Tidak Ada <i>There Isn't Any</i>	Beroperasi <i>Operating</i>
Tengah	Tidak Ada <i>There Isn't Any</i>	Tidak Ada <i>There Isn't Any</i>	Beroperasi <i>Operating</i>
Mariana	Tidak Ada <i>There Isn't Any</i>	Tidak Ada <i>There Isn't Any</i>	Beroperasi <i>Operating</i>
Sungai Jawi	Tidak Ada <i>There Isn't Any</i>	Tidak Ada <i>There Isn't Any</i>	Beroperasi <i>Operating</i>

Sumber/Source: Kantor Kelurahan se-Kecamatan Pontianak Kota/*Urban Village Offices throughout Pontianak Kota District*

**Tabel**  
**Table** 6.3

**Jumlah Menara Telepon Seluler dan Jenis Sinyal Internet  
Telepon Seluler Menurut Kelurahan di Kecamatan  
Pontianak Kota, 2023**  
*Number of Base Transceiver Station (BTS) and Type of  
Cellular Telephone Signal by Urban Village in Pontianak  
Kota District, 2023*

<b>Kelurahan Urban Village</b>	<b>Jumlah Menara Telepon seluler Number of Base Transceiver Station (BTS)</b>	<b>Jenis Sinyal Internet Telepon Seluler Type of Cellular Phone Signal</b>
(1)	(2)	(3)
Sungai Bangkong	19	5G/4G/LTE
Darat Sekip	5	5G/4G/LTE
Tengah	3	5G/4G/LTE
Mariana	3	5G/4G/LTE
Sungai Jawi	17	5G/4G/LTE
<b>Kecamatan Pontianak Kota Pontianak Kota District</b>	<b>47</b>	<b>5G/4G/LTE</b>

Sumber/Source: Kantor Kelurahan se-Kecamatan Pontianak Kota/Urban Village Offices throughout Pontianak Kota District



# 7

## PERBANKAN, KOPERASI DAN PERDAGANGAN BANKING, COOPERATIVE AND TRADING

### SARANA LEMBAGA KEUANGAN



**BANK DI KECAMATAN  
PONTIANAK KOTA**  
BANKING INFRASTRUCTURE IN  
PONTIANAK KOTA DISTRICT

<b>BANK UMUM PEMERINTAH</b> GOVERNMENT BANK	○ 20
<b>BANK SWASTA</b> PRIVATE BANK	○ 22
<b>BANK PERKREDITAN RAKYAT</b> RURAL BANK	○ 4



### KOPERASI AKTIF DI KECAMATAN PONTIANAK KOTA

ACTIVE COOPERATIVE IN  
PONTIANAK KOTA DISTRICT



<b>KOPERASI KONSUMEN</b> CONSUMER COOPERATIVE	○ 132
<b>SIMPAN PINJAM</b> SAVING AND LOAN COOPERATIVE	○ 3
<b>KOPERASI JASA</b> SERVICE COOPERATIVE	○ 9

### SARANA PERDAGANGAN DI KECAMATAN PONTIANAK KOTA

TRADE FACILITIES IN PONTIANAK KOTA DISTRICT

**KELOMPOK PERTOKOAN**  
SHOPPING COMPLEX

25



**MINIMARKET/SWALAYAN**  
MINIMARKET/SUPERMARKET

59



**PASAR**  
MARKET

10



**RESTORAN/RUMAH MAKAN**  
RESTAURANT/EATERY

133







**PENJELASAN TEKNIS****TECHNICAL NOTES**

1. **Bank** adalah badan usaha yang menghimpun dana dari masyarakat dalam bentuk simpanan, dan menyalurkannya kepada masyarakat dalam rangka meningkatkan taraf hidup rakyat banyak.
  2. **Bank Umum** adalah bank yang dapat memberikan jasa dalam lalu lintas pembayaran (Undang-Undang Nomor 7 Tahun 1992 Tentang Perbankan).
  3. **Bank Umum Swasta**, meliputi Bank Permata, Bank Syariah Mandiri, Bank Cimb Niaga, Bank BRI Syariah, Bank Central Asia (BCA), Bank Mutiara, Rabo Bank, Bank Sinarmas, dsb.
  4. **Bank Perkreditan Rakyat** adalah bank yang menerima simpanan hanya dalam bentuk deposito berjangka, tabungan, dan/atau bentuk lainnya yang dipersamakan dengan itu.
  5. **Koperasi** adalah badan usaha yang beranggotakan orang-seorang atau badan hukum koperasi dengan melandaskan kegiatannya berdasarkan prinsip: Keanggotaannya sukarela dan terbuka; Pengelolaannya dilakukan secara demokratis; Pembagian sisa hasil usahanya dilakukan secara adil, sebanding dengan besarnya jasa usaha
1. **Bank** is business entity that raise funds from the public in deposits and distribute it to the public in order to improve the living standard of the people.
  2. **Commercial Bank** is a bank that can provide services in payment transfer (Law Number 7 Year 1992 About Banking).
  3. **Private Commercial Banks**, including Permata Bank, Mandiri Syariah Bank, Cimb Niaga Bank, BRI Syariah Bank, Central Asia Bank (BCA), Mutiara Bank, Rabo Bank, Sinarmas Bank, etc.
  4. **Rural Bank** is a bank that accepts saving in time deposits, savings, or others.
  5. **Cooperative** is a business entity consisting of individuals or cooperative legal entities based on their activities based on the principles: Membership is voluntary and open; Its management is carried out democratically; The distribution of the remaining business results is carried out fairly, in proportion to the amount of business services of each member;

masing-masing anggota; Pemberian balas jasa yang terbatas terhadap modal; dan Kemandirian, serta sekaligus sebagai gerakan ekonomi rakyat yang berdasarkan atas azas kekeluargaan.

*Provision of limited remuneration for capital; and Independence, as well as a people's economic movement based on the principle of kinship.*

**6. Kelompok Pertokoan** adalah sejumlah toko yang terdiri dari minimal sepuluh toko dan mengelompok. Dalam satu kelompok pertokoan, jumlah bangunan fisiknya bisa lebih dari satu.

**6. Shopping Complex** is a group of shops consisting at least ten stores and clumped. In one shopping complex, number of physical buildings can be more than one.

**7. Pasar dengan Bangunan Permanen / Semi Permanen** adalah pasar yang menggunakan bangunan tetap dan memiliki lantai, atap, baik berdinding maupun tidak.

**7. Market in the Permanent/Semi Permanent Building** is a market that uses the permanent building and have floor, roof, whether it walled or not.

**8. Mini Market** adalah tempat usaha yang menjual berbagai jenis barang secara eceran dengan sistem pelayanan mandiri dan semua barang memiliki label harga, dengan luas bangunan kurang dari 400 m<sup>2</sup>.

**8. Mini Market** is a place of business which sell various kinds of goods at retail by self-service system and everything has a price tag, with a building area of less than 400 m<sup>2</sup>.

**9. Restoran** adalah tempat usaha yang mempergunakan seluruh bangunan secara permanen untuk menyediakan jasa pangan yang pengolahannya dan penyajiannya secara langsung di tempat sesuai dengan keinginan para pengguna jasa.

**9. Restaurant** is a place of business that use the entire building permanently to provide food processing services and presented directly in place in accordance with the wishes of service users. Restaurant has characteristic that the buyers have to pay taxes.

Restoran mempunyai ciri bahwa pembeli dikenakan pajak. Izin restoran dan kualifikasinya diberikan oleh Ditjen Pariwisata atau Kanwil Parpostel setempat.

*The license of restaurant and its qualifications are awarded by the Directorate General of Tourism or the Regional Office of Tourism, Post, and Telecommunications.*

**10. Rumah Makan** adalah tempat usaha yang menyediakan jasa pangan yang pengolahan makanannya bisa dilakukan di luar rumah makan. Rumah makan mempunyai ciri pembeli biasanya dikenakan pajak. Izin rumah makan diberikan oleh Dinas Pariwisata Daerah atau Direktorat Perekonomian/Bagian Perekonomian Pemerintah daerah setempat.

10. **Food Stall** is a place of business that provide providing food services that food processing can be done outside the facility. Food Stall has characteristic that the buyers usually pay taxes. The license of food stall is granted by the Regional Office of Tourism or the Directorate/ Section of Economic Affairs at the local government.

**ULASAN**

Sarana dan prasarana perbankan berfungsi sebagai penghimpun dan penyalur dana memegang peranan sentral dalam perekonomian. Terganggunya proses penghimpunan dan penyaluran dana tersebut akan sangat berpengaruh terhadap aktivitas perekonomian.

Jumlah sarana lembaga keuangan bank di Kecamatan Pontianak Kota pada tahun 2023 secara total ada sebanyak 46 bank, yang terdiri dari 20 bank umum pemerintah, 22 bank umum swasta dan 4 bank perkreditan rakyat.

Koperasi juga memegang peranan yang tidak kalah penting dalam aktivitas perekonomian. Pada tahun 2023, total jumlah koperasi di Kecamatan Pontianak Kota ada sebanyak 147 unit, yang terdiri dari 132 koperasi konsumen, 1 koperasi produsen, 3 koperasi simpan pinjam, 9 koperasi jasa, dan 2 koperasi pemasaran.

Sarana perdagangan yang terdapat di Kecamatan Pontianak Kota pada tahun 2023 adalah 25 kelompok pertokoan, 6 pasar dengan bangunan permanen, 3 pasar dengan bangunan semi permanen, 1 pasar tanpa bangunan, 59 minimarket/swalayan/supermarket, dan 133 restoran/rumah makan.

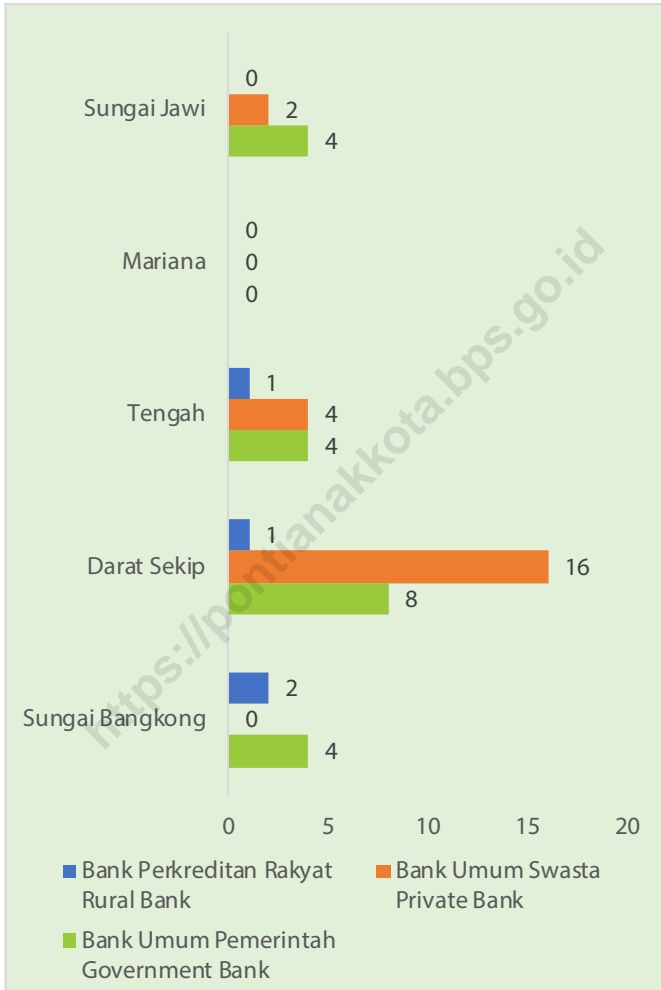
**DESCRIPTION**

*The banking facilities and infrastructure, which functions as a collector and distributor of funds, plays a central role in the economy. Disruption of the process of collecting and distributing these funds will have a significant impact on economic activity.*

*The total number of banks in Pontianak Kota District in 2023 are 46 banks, which consist of 20 government banks, 22 private banks and 4 rural banks.*

*Cooperatives also play an equally important role in economic activities. In 2023, the total number of cooperatives in Pontianak Kota District is 147 units, consisting of 132 consumer cooperatives, 1 producer cooperative, 3 savings and loan cooperatives, 9 service cooperatives, and 2 marketing cooperatives.*

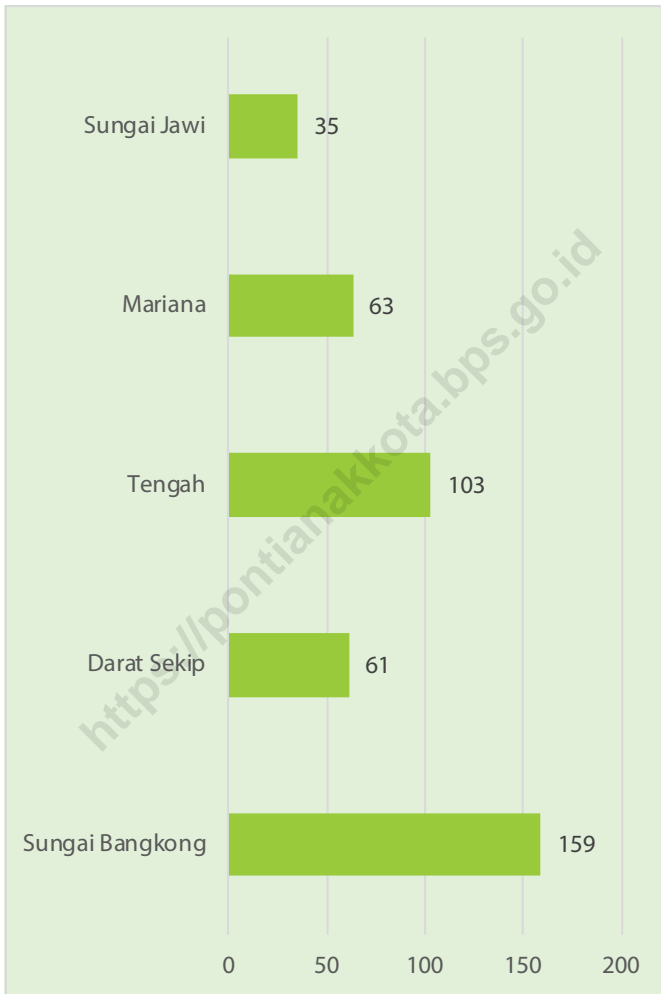
*Number of trade facilities in Pontianak Kota District in 2023 are 25 shopping complexes, 6 markets in permanent building, 3 markets in semi permanent building, 1 market without building, 59 minimarkets/supermarkets, and 133 restaurants/eateries.*



Sumber/Source: Kantor Kelurahan se-Kecamatan Pontianak Kota/Urban Village Offices throughout Pontianak Kota District

**Gambar 7.1**  
**Figures**

**Banyaknya Sarana Lembaga Keuangan Bank Menurut Kelurahan dan Jenis Bank di Kecamatan Pontianak Kota, 2023**  
**Number of Bank by Urban Village and Type of Bank in Pontianak Kota District, 2023**



Sumber/Source: Kantor Kelurahan se-Kecamatan Pontianak Kota/Urban Village Offices throughout Pontianak Kota District

**Gambar** 7.2  
**Figures**

**Jumlah Industri Mikro Kecil Menurut Kelurahan di Kecamatan Pontianak Kota, 2023**  
**Number Micro and Small Industry by Urban Village in Pontianak Kota District, 2023**

Tabel 7.1  
Table

**Banyaknya Sarana Lembaga Keuangan Bank Menurut Kelurahan dan Jenis Bank di Kecamatan Pontianak Kota, 2023**  
*Number of Bank by Urban Village and Type of Bank in Pontianak Kota District, 2023*

<b>Kelurahan Urban Village</b>	<b>Bank Umum Pemerintah Government Bank</b>	<b>Bank Umum Swasta Private Bank</b>	<b>Bank Perkreditan Rakyat (BPR) Rural Bank</b>
(1)	(2)	(3)	(4)
Sungai Bangkong	4	–	2
Darat Sekip	8	16	1
Tengah	4	4	1
Mariana	–	–	–
Sungai Jawi	4	2	–
<b>Kecamatan Pontianak Kota Pontianak Kota District</b>	<b>20</b>	<b>22</b>	<b>4</b>

Sumber/Source: Kantor Kelurahan se-Kecamatan Pontianak Kota/*Urban Village Offices throughout Pontianak Kota District*

**Tabel**  
**Table** 7.2**Banyaknya Koperasi Aktif Menurut Kelurahan dan Jenis Koperasi di Kecamatan Pontianak Kota, 2023**  
**Number Active Cooperative by Urban Village and Type of Cooperative in Pontianak Kota District, 2023**

<b>Kelurahan Urban Village</b>	<b>Koperasi Konsumen Consumer Cooperative</b>	<b>Koperasi Produsen Producer Cooperative</b>	<b>Simpan Pinjam Saving and Loan</b>
(1)	(2)	(3)	(4)
Sungai Bangkong	73	1	2
Darat Sekip	9	–	–
Tengah	15	–	–
Mariana	14	–	–
Sungai Jawi	21	–	1
<b>Kecamatan Pontianak Kota Pontianak Kota District</b>	<b>132</b>	<b>1</b>	<b>3</b>



Lanjutan Tabel/*Continued Table 7.2*

<b>Kelurahan Urban Village</b>	<b>Koperasi Jasa Service Cooperative</b>	<b>Koperasi Pemasaran Marketing Cooperative</b>	<b>Jumlah Total</b>
(1)	(5)	(6)	(7)
Sungai Bangkong	3	1	80
Darat Sekip	1	1	11
Tengah	2	–	17
Mariana	2	–	16
Sungai Jawi	1	–	23
<b>Kecamatan Pontianak Kota Pontianak Kota District</b>	<b>9</b>	<b>2</b>	<b>147</b>

Sumber/*Source*: Kantor Kelurahan se-Kecamatan Pontianak Kota/*Urban Village Offices throughout Pontianak Kota District*

**Tabel** 7.3  
**Table**

**Banyaknya Sarana Perdagangan Menurut Kelurahan dan Jenis Sarana Perdagangan di Kecamatan Pontianak Kota, 2023**  
**Number of Trade Facilities by Urban Village and Type of Trade Facilities in Pontianak Kota District, 2023**

<b>Kelurahan Urban Village</b>	<b>Kelompok Pertokoan Shopping Complexs</b>	<b>Pasar dengan Bangunan Permanen Markets in Permanent Building</b>
(1)	(2)	(3)
Sungai Bangkong	8	2
Darat Sekip	4	4
Tengah	5	–
Mariana	1	–
Sungai Jawi	7	–
<b>Kecamatan Pontianak Kota Pontianak Kota District</b>	<b>25</b>	<b>6</b>

Lanjutan Tabel/*Continued Table 7.3*

<b>Kelurahan <i>Urban Village</i></b>	<b>Pasar dengan Bangunan Semi Permanen <i>Market in Semi Permanent Building</i></b>	<b>Pasar tanpa Bangunan Permanen <i>Market without Permanent Building</i></b>
(1)	(4)	(5)
Sungai Bangkong	2	–
Darat Sekip	–	–
Tengah	–	–
Mariana	–	1
Sungai Jawi	1	–
<b>Kecamatan Pontianak Kota <i>Pontianak Kota District</i></b>	<b>3</b>	<b>1</b>

Lanjutan Tabel/*Continued Table 7.3*

<b>Kelurahan Urban Village</b>	<b>Mini Market/Swalayan/ Supermarket Mini Market/ Supermarket</b>	<b>Restoran/ Rumah Makan Restaurant/ Eatery</b>
<b>(1)</b>	<b>(6)</b>	<b>(7)</b>
Sungai Bangkong	34	63
Darat Sekip	6	14
Tengah	3	26
Mariana	2	5
Sungai Jawi	14	25
<b>Kecamatan Pontianak Kota Pontianak Kota District</b>	<b>59</b>	<b>133</b>

Sumber/*Source*: Kantor Kelurahan se-Kecamatan Pontianak Kota/*Urban Village Offices throughout Pontianak Kota District*

**Tabel**  
**Table** 7.4**Jumlah Industri Mikro Kecil Menurut Kelurahan di  
Kecamatan Pontianak Kota, 2023**  
*Number Micro and Small Industry by Urban Village in  
Pontianak Kota District, 2023*

<b>Kelurahan Urban Village</b>	<b>Industri Mikro Kecil Micro and Small Industry</b>
(1)	(2)
Sungai Bangkong	159
Darat Sekip	61
Tengah	103
Mariana	63
Sungai Jawi	35
<b>Kecamatan Pontianak Kota Pontianak Kota District</b>	<b>421</b>

Sumber/Source: Kantor Kelurahan se-Kecamatan Pontianak Kota/*Urban Village Offices throughout Pontianak Kota District*

## DAFTAR PUSTAKA/BIBLIOGRAPHY

- Direktorat Jenderal Hortikultura & Badan Pusat Statistik. 2022. *Pedoman Statistik Pertanian Hortikultura (SPH)*. Jakarta: Kementerian Pertanian.
- Direktorat Statistik Ketahanan Sosial. 2021. *Buku 3: Konsep dan Definisi Podes 2021*. Jakarta: Badan Pusat Statistik.
- Kementerian Dalam Negeri. 2004. *Keputusan Menteri Dalam Negeri Nomor 100.1.1-6117 Tahun 2022 tentang Pemutakhiran Kode, Data Wilayah Administrasi Pemerintahan, dan Pulau*. Jakarta.
- Pemerintah Kota Pontianak. 2004. *Peraturan Daerah Kota Pontianak Nomor 19 Tahun 2004 tentang Pembentukan Pemerintah Kelurahan Dalam Daerah Kota Pontianak*. Pontianak.

<https://pontianakkota.go.id>



# DATA

**MENCERDASKAN BANGSA**  
— ENLIGHTEN THE NATION —

**BADAN PUSAT STATISTIK  
KOTA PONTIANAK**

**BPS-STATISTICS PONTIANAK MUNICIPALITY**

Jl. Letjen Sutoyo No. 17 Pontianak 78121

Telp. (0561) 8189880

Email: [bps6171@bps.go.id](mailto:bps6171@bps.go.id) Website: [pontianakkota.bps.go.id](http://pontianakkota.bps.go.id)

ISSN 2655-4607



9 772655 460706

