

**DATA  
MENCERDASKAN  
BANGSA**

KECAMATAN WELERI DALAM ANGKA TAHUN 2011

**KECAMATAN WELERI  
DALAM ANGKA**

**Tahun 2011**

*WELERI in Figure*



DISUSUN OLEH :

**KOORDINATOR STATISTIK KECAMATAN  
WELERI**



**Badan Pusat Statistik Kabupaten Kendal**

Jl . Pramuka (Komplek Perkantoran) Telp (0294)381461-383461  
Fax (0294) 383461, Email : bps3324@mailhost.go.id



**BADAN PUSAT STATISTIK  
KABUPATEN KENDAL**

## **KECAMATAN WELERI DALAM ANGKA 2011**

No. Publikasi / *Publikasi Number* : 3324120.12.01

No. Katalog / *Catalog Number* : 1102001.33.24.120

Jumlah Halaman / *Total Page* : 100 halaman

Naskah / *Manuscript* :

Koordinator Statistik Kecamatan Weleri

Gambar Kulit dan Setting / *Cover Design and Setting* :

Staf Seksi Statistik Produksi

Diterbitkan Oleh / *Published By* :

BPS –Kabupaten Kendal / *BPS – Statistic of Kendal Region*

Boleh dikutip dengan menyebutkan sumbernya

*May be cited with reference to the sources*

---

## KATA SAMBUTAN

**Assalamu'alaikum Wr. Wb.**

Dengan memanjatkan puji syukur kehadiran Tuhan Yang Maha Esa dan ucapan terima kasih yang tak terhingga atas terbitnya buku “ *KECAMATAN WELERI DALAM ANGKA TAHUN 2011*” yang disusun oleh Koordinator Statistik Kecamatan Weleri.

Buku ini merupakan sumber data dan informasi data terutama bagi penyusun perencanaan yang akurat dan komprehensif, dimana perencanaan merupakan salah satu fungsi manajemen yang sangat memerlukan dukungan data yang benar dan akurat.

Semoga buku ini dapat di jadikan sumber data dan informasi dalam pelaksanaan tugas baik di bidang pemerintahan, pembangunan, maupun kemasyarakatan di era globalisasi dan reformasi ini.

Hendaknya buku ini benar-benar dapat dimanfaatkan oleh semua pihak, dalam rangka lebih memacu perkembangan pembangunan di Kecamatan Patean.

**Wassalamu'alaikum Wr. Wb.**

Weleri, Juni 2012



KECAMAT WELERI,

**WIWI ANDARIYONO, S.STP**

Penata Tk. I

NIP. 19760402.199703.1 003

## KATA PENGANTAR

Berkat Rahmat Tuhan Yang Maha Esa, publikasi “*KECAMATAN WELERI DALAM ANGKA TAHUN 2011*” dapat tersaji. Publikasi ini merupakan publikasi yang diterbitkan setiap tahun secara berkesinambungan.

Mengingat keterbatasan kami, maka dalam penyajian ini masih jauh dari harapan para konsumen data di karenakan masih banyak kekurangan. Namun demikian, kami sangat bangga karena dukungan dari berbagai pihak baik berupa data maupun informasi yang bisa memberikan gambaran yang sebenarnya.

Selanjutnya kami mengharapkan saran dan kritik dari berbagai pihak yang bersifat membangun guna kesempurnaan publikasi yang akan datang.

Penghargaan dan ucapan terima kasih kami sampaikan kepada:

1. Yang Terhormat Bapak Camat Weleri.
2. Yang Terhormat Bapak/Ibu Kepala Dinas/Instansi di Kecamatan Weleri.

Semoga publikasi ini bermanfaat.

Weleri, Juni 2012

Koordinator Statistik Kecamatan

Weleri



**SUDARYONO**

**NIP. 19570420 198101.1 002**

## DAFTAR ISI

Sambutan Camat Weleri .....	i
Kata Pengantar .....	ii
Daftar isi .....	iii
Daftar Grafik .....	vi
Letak Geografis .....	vii
Peta Wilayah Kabupaten Kendal .....	viii
Peta Wilayah Kecamatan Weleri .....	ix
<b>BAB I KEADAAN GEOGRAFI</b>	<b>1</b>
Tabel 1.1 Luas Wilayah Dirinci Menurut Desa .....	2
Tabel 1.2 Jarak Desa ke Ibukota Kecamatan .....	3
Tabel 1.3 Luas Wilayah Dirinci Menurut Penggunaannya	4
Tabel 1.4 Luas Tanah Sawah Menurut Jenis Pengairannya .....	6
Tabel 1.5 Luas Tanah Kering Menurut Jenisnya .....	8
Tabel 1.6 Banyaknya Hari Hujan .....	11
Tabel 1.7 Banyaknya Curah Hujan .....	12
<b>BAB II PEMERINTAHAN</b>	<b>13</b>
Tabel 2.1 Banyaknya Dusun/Dukuh, Rukun Warga, dan Rukun Tetangga .....	14
Tabel 2.2 Banyaknya Balai Desa dan Kantor Desa .....	15
Tabel 2.3 Banyaknya Perangkat Desa .....	16
Tabel 2.4 Banyaknya Surat Pemberitahuan Pajak Terdaftar .....	18
Tabel 2.5 Pemasukan Pajak Bumi dan Bangunan .....	19
<b>BAB III KEPENDUDUKAN</b>	<b>20</b>
Tabel 3.1 Banyaknya Rumah Tangga dan Bangunan Tempat Tinggal .....	21
Tabel 3.2 Kepadatan Rumah Tangga .....	22
Tabel 3.3 Banyaknya Bangunan Tempat Tinggal Penduduk .....	23
Tabel 3.4 Banyaknya Penduduk Dirinci Menurut Jenis Kelamin .....	24

Tabel 3.5	Kepadatan Penduduk Dirinci Per Desa .....	25
Tabel 3.6	Sex Ratio Penduduk Laki-laki Terhadap Perempuan .....	26
Tabel 3.7	Perkembangan Penduduk Per Tahun .....	27
Tabel 3.8	Banyaknya Penduduk Menurut Kelompok Umur dan Jenis Kelamin .....	28
Tabel 3.9	Banyaknya Penduduk Menurut Kelompok Umur dan Jenis Kelamin Per Desa .....	30
Tabel 3.10	Banyaknya Penduduk Umur 5-6,7-12, 13-15...	46
Tabel 3.11	Banyaknya Mutasi penduduk .....	47
Tabel 3.12	Banyaknya Penduduk Di atas 5 Tahun Dirinci Menurut Pendidikan .....	48
Tabel 3.13	Banyaknya Penduduk Diatas 10 Tahun Dirinci Menurut Mata Pencaharian .....	50
Tabel 3.14	Banyaknya PUS Akseptor KB Aktif .....	54
<b>BAB IV</b>	<b>SOSIAL</b>	56
Tabel 4.1	Banyaknya Keluarga Menurut Tahapan .....	57
Tabel 4.2	Banyaknya Pemeluk Agama .....	58
Tabel 4.3	Banyaknya Tempat Ibadah .....	59
Tabel 4.4	Peserta Calon Jamaah Haji .....	60
Tabel 4.5	Banyaknya Ulama, Mubaligh, dan Khotib ....	61
Tabel 4.6	Banyaknya Nikah, Talak, Cerai dan Rujuk .....	62
Tabel 4.7	Banyaknya Sekolah TK, Murid, dan Guru .....	63
Tabel 4.8	Banyaknya Sekolah Dasar Negeri, Murid, dan Guru .....	64
Tabel 4.9	Banyaknya Madrasah Ibtida`iyah, Murid, dan Guru .....	65
Tabel 4.10	Banyaknya Sekolah Lanjutan Pertama Negeri, Murid, dan Guru .....	66
Tabel 4.11	Banyaknya Madrasah Tsanawiyah, Murid, dan Guru .....	67
Tabel 4.12	Banyaknya Sekolah Lanjutan Atas Negeri, Murid, dan Guru .....	68
Tabel 4.13	Banyaknya Sekolah Lanjutan Atas Swasta, Murid, dan Guru .....	69
Tabel 4.14	Banyaknya Dokter, tenaga medis , Bidan, Dukun Bayi, Juru sunat.....	70
Tabel 4.15	Banyaknya Fasilitas Kesehatan .....	71

Tabel 4.16	Banyaknya Sarana Air Bersih .....	73
Tabel 4.17	Banyaknya Jamban Umum, Inpres Dan Swadaya .....	74
Tabel 4.18	Banyaknya Penderita Cacat .....	75
Tabel 4.19	Banyaknya Lapangan Olahraga .....	76
<b>BAB V</b>	<b>PERTANIAN</b>	77
Tabel 5.1	Luas Panen Dan Produksi Padi Sawah dan Gogo .....	78
Tabel 5.2	Luas Panen Dan Produksi Padi dan Jagung ....	79
Tabel 5.3	Produksi Ikan .....	80
Tabel 5.4	Banyaknya Pemilik Kolam.....	81
Tabel 5.5	Banyaknya Unggas .....	82
Tabel 5.6	Banyaknya Ternak .....	84
<b>BAB IV</b>	<b>PERHUBUNGAN DAN KOMUNIKASI</b>	86
Tabel 6.1	Banyaknya Sarana Angkutan Darat Kendaraan Bermotor .....	87
Tabel 6.2	Banyaknya Sarana Angkutan Darat Kendaraan Tidak Bermotor .....	88
Tabel 6.3	Jenis Permukaan, Kondisi, dan Kelas Jalan..	89
Tabel 6.4	Banyaknya Jembatan Desa .....	90
Tabel 6.5	Banyaknya Televisi, Radio, Listrik, PLN dan Telepon .....	91

## DAFTAR GRAFIK

Grafik 1	Luas Wilayah Dirinci Menurut Penggunaan ....	5
Grafik 2	Banyaknya Penduduk Menurut Kelompok Umur dan Jenis Kelamin .....	29

<http://kendalkab.bps.go.id>



## LETAK GEOGRAFIS

1. Kecamatan Weleri terletak dalam:

Kabupaten : Kendal  
Propinsi : Jawa Tengah

2. Batas-batas wilayah:

Sebelah utara : Kecamatan Rowosari  
Sebelah selatan : Kecamatan Pageruyung  
Sebelah barat : Kabupaten Batang  
Sebelah timur : Kecamatan Rowosari / Kec.Gemuh

3. Jarak dari Ibukota Weleri ke beberapa kota:

Kota Propinsi Jawa Tengah : 50 Km  
Kota Kabupaten Kendal : 18 Km  
Kota Kecamatan Rowosari : 4 Km  
Kota Kecamatan Pageruyung : 14 Km  
Kota Kecamatan Gringsing Kab. Batang : 3 Km

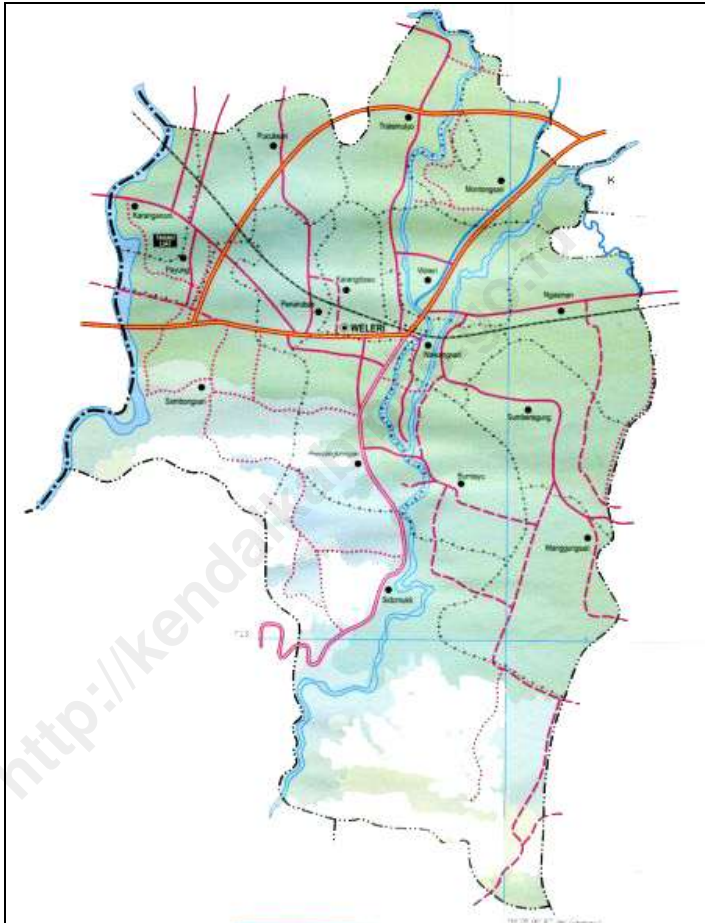
4. Ketinggian tanah:

Rata-rata ketinggian tanah : 10 m dpl  
Suhu Udara : 27 - 30<sup>0</sup>C  
Kemiringan Ranah : 5 – 15 derajat  
Jenis Tanah : Latusol  
Bujur Timur : 109°41 - 110°18  
Lintang Selatan : 6°32 - 7°24

## PETA KABUPATEN KENDAL



## PETA KECAMATAN WELERI



# **BAB I**

## **KEADAAN GEOGRAFI**



## **BAB. I KEADAAN GEOGRAFI**

Kecamatan Weleri merupakan satu dari 20 kecamatan di Kabupaten Kendal Propinsi Jawa Tengah, dengan wilayah sebelah utara berbatasan dengan Kecamatan Rowosari, sebelah selatan berbatasan dengan Kecamatan Pageruyung, sebelah timur berbatasan dengan Kecamatan Rowosari / Kecamatan Gemuh dan sebelah barat berbatasan dengan Kecamatan Gringsing Kabupaten Batang, dengan ketinggian tanah sekitar 10 m di atas permukaan laut.

Luas wilayah Kecamatan Weleri mencapai 30,29 Km<sup>2</sup>, yang sebagian besar digunakan sebagai lahan pertanian (tanah sawah, tanah tegalan & hutan ) yaitu mencapai 57,24 % dan sisanya 42,75 % digunakan untuk pekarangan (lahan untuk bangunan dan halaman sekitar), dan lain-lain.

Rata – rata curah hujan di wilayah Kecamatan Weleri tahun 2011 sekitar 164 mm dengan rata – rata hari hujan adalah 8 hari.

**TABEL : 1.1****Luas Wilayah Kecamatan Weleri  
Dirinci Menurut Desa****Tahun : 2011**

<b>Desa</b>	<b>Luas</b>	<b>Persentase</b>
	<b>(Km-2)</b>	<b>(%)</b>
<b>(1)</b>	<b>(2)</b>	<b>(3)</b>
01. Sidomukti	8,16	26,96
02. Penyangkringan	1,78	5,87
03. Bumiayu	1,61	5,30
04. Manggungsari	2,11	6,97
05. Sumberagung	2,15	7,10
06. Ngasinan	1,03	3,40
07. Weleri	1,38	4,56
08. Nawangsari	0,71	2,34
09. Karangdowo	0,70	2,32
10. Pendaruban	1,08	3,55
11. Sambongsari	3,83	12,64
12. Karanganom	1,10	3,63
13. Payung	0,58	1,91
14. Pucuksari	0,99	3,27
15. Tratemulyo	1,71	5,65
16. Montongsari	1,37	4,53
<b>Jumlah</b>	<b>30,29</b>	<b>100,00</b>

**Sumber data : Kantor Kecamatan Weleri**

**TABEL : 1.2**

**Jarak Desa Ke Ibu Kota Kecamatan  
Kecamatan Weleri**

**Tahun : 2011**

---

<b>Desa</b>	<b>Jarak</b>
	<b>(Km)</b>
<b>(1)</b>	<b>(2)</b>
<b>01. Sidomukti</b>	<b>3,10</b>
<b>02. Penyangkringan</b>	<b>1,10</b>
<b>03. Bumiayu</b>	<b>1,30</b>
<b>04. Manggungsari</b>	<b>2,50</b>
<b>05. Sumberagung</b>	<b>1,40</b>
<b>06. Ngasinan</b>	<b>2,00</b>
<b>07. Weleri</b>	<b>1,20</b>
<b>08. Nawangsari</b>	<b>1,00</b>
<b>09. Karangdowo</b>	<b>0,50</b>
<b>10. Penaruban</b>	<b>1,00</b>
<b>11. Sambongsari</b>	<b>1,30</b>
<b>12. Karanganom</b>	<b>2,00</b>
<b>13. Payung</b>	<b>1,50</b>
<b>14. Pucuksari</b>	<b>2,10</b>
<b>15. Tratemulyo</b>	<b>2,50</b>
<b>16. Montongsari</b>	<b>3,50</b>

---

**Sumber data : Kantor Kecamatan Weleri**

**TABEL : 1.3****Luas Wilayah Kecamatan Weleri  
Dirinci Menurut Penggunaan****Tahun : 2011**

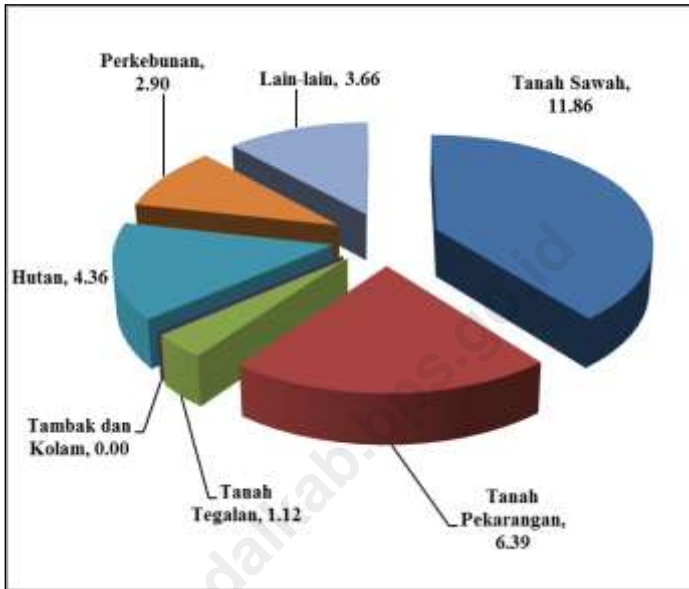
<b>Jenis Penggunaan</b>	<b>Luas (Km-2)</b>	<b>Persentase (%)</b>
<b>(1)</b>	<b>(2)</b>	<b>(3)</b>
<b>01. Tanah Sawah</b>	<b>11,86</b>	<b>39,15</b>
<b>02. Tanah Pekarangan</b>	<b>6,39</b>	<b>21,10</b>
<b>03. Tanah Tegalan</b>	<b>1,12</b>	<b>3,70</b>
<b>04. Tambak dan Kolam</b>	<b>0,00</b>	<b>0,00</b>
<b>05. Hutan</b>	<b>4,36</b>	<b>14,39</b>
<b>06. Perkebunan</b>	<b>2,90</b>	<b>9,57</b>
<b>07. Lain-lain</b>	<b>3,66</b>	<b>12,08</b>
<b>Jumlah</b>	<b>30,29</b>	<b>100,00</b>

**Sumber data : Statistik Kecamatan Weleri**



**GRAFIK : 1**

**Luas Wilayah Kecamatan Weleri  
Dirinci Menurut Penggunaan  
Tahun : 2011**



Sumber data : Statistik Kecamatan Weleri

**TABEL : 1.4****Luas Tanah Sawah Menurut Jenis Pengairannya  
Kecamatan Weleri****Tahun : 2011**

Desa	Teknis ( Ha )	Setengah	Non
		Teknis ( Ha )	Teknis ( Ha )
(1)	(2)	(3)	(4)
01. Sidomukti	58,55	0,00	0,00
02. Penyangkringan	22,50	0,00	0,00
03. Bumiayu	108,67	0,00	0,00
04. Manggungsari	149,04	0,00	0,00
05. Sumberagung	125,93	0,00	0,00
06. Ngasinan	56,96	0,00	0,00
07. Weleri	62,77	0,00	0,00
08. Nawangsari	26,45	0,00	0,00
09. Karangdowo	40,98	0,00	0,00
10. Penaruban	47,68	0,00	0,00
11. Sambongsari	77,68	0,00	0,00
12. Karanganom	49,50	0,00	0,00
13. Payung	38,77	0,00	0,00
14. Pucuksari	63,83	0,00	0,00
15. Tratemulyo	117,22	0,00	0,00
16. Montongsari	94,13	0,00	0,00
Jumlah 2011	1.140,66	0,00	0,00
2010	1.142,66	0,00	0,00
2009	1.142,66	0,00	0,00

**Sumber data : Monografi Desa**

**TABEL : 1.4 (Lanjutan)****Luas Tanah Sawah Menurut Jenis Pengairannya  
Kecamatan Weleri****Tahun : 2011**

Desa	Tadah	
	Hujan Diusahakan ( Ha )	Jumlah ( Ha )
(1)	(5)	(6)
01. Sidomukti	38,25	96,80
02. Penyangkringan	0,00	22,50
03. Bumiayu	0,00	108,67
04. Manggungsari	0,00	149,04
05. Sumberagung	0,00	125,93
06. Ngasinan	0,00	56,96
07. Weleri	0,00	62,77
08. Nawangsari	0,00	26,45
09. Karangdowo	0,00	40,98
10. Pendaruban	0,00	47,68
11. Sambongsari	0,00	77,68
12. Karangnom	0,00	49,50
13. Payung	0,00	38,77
14. Pucuksari	0,00	63,83
15. Tratemulyo	0,00	117,22
16. Montongsari	0,00	94,13
<b>Jumlah 2011</b>	<b>38,25</b>	<b>1.178,91</b>
<b>2010</b>	<b>38,25</b>	<b>1.180,91</b>
<b>2009</b>	<b>38,25</b>	<b>1.180,91</b>

**Sumber data : Monografi Desa**

**TABEL : 1.5****Luas Tanah Kering Dirinci Menurut Jenisnya  
Kecamatan Weleri****Tahun : 2011**

<b>Desa</b>	<b>Peka- rangan</b>	<b>Tega- Lan</b>	<b>Penggem- balaan</b>	<b>Tam- Bak</b>
<b>( Ha )</b>	<b>(Ha)</b>	<b>( Ha )</b>	<b>( Ha )</b>	<b>( Ha )</b>
<b>(1)</b>	<b>(2)</b>	<b>(3)</b>	<b>(4)</b>	<b>(5)</b>
01. Sidomukti	69,45	23,39	0,00	0,00
02. Penyangkringan	93,72	32,54	0,00	0,00
03. Bumiayu	42,27	0,00	0,00	0,00
04. Mangungsari	46,53	1,19	0,00	0,00
05. Sumberagung	69,04	13,02	0,00	0,00
06. Ngasinan	22,21	5,85	0,00	0,00
07. Weleri	49,09	4,78	0,00	0,00
08. Nawangsari	24,84	0,00	0,00	0,00
09. Karangdowo	23,09	0,00	0,00	0,00
10. Penaruban	33,73	0,00	0,00	0,00
11. Sambongsari	43,83	7,37	0,00	0,00
12. Karanganom	37,53	5,00	0,00	0,00
13. Payung	13,30	0,00	0,00	0,00
14. Pucuksari	19,92	0,00	0,00	0,00
15. Tratemulyo	38,64	0,00	0,00	0,00
16. Montongsari	23,60	14,25	0,00	0,00
<b>Jumlah</b>	<b>2011</b>	<b>650,79</b>	<b>107,39</b>	<b>0,00</b>
	<b>2010</b>	<b>648,79</b>	<b>107,39</b>	<b>0,00</b>
	<b>2009</b>	<b>648,79</b>	<b>107,39</b>	<b>0,00</b>

**Sumber data : Monografi Desa**

**TABEL : 1.5 (Lanjutan)****Luas Tanah Kering Dirinci Menurut Jenisnya  
Kecamatan Weleri****Tahun : 2011**

Desa	Kolam ( Ha )	Hutan	
		Rakyat ( Ha )	Negara ( Ha )
(1)	(6)	(7)	(8)
01. Sidomukti	0,00	0,00	303,25
02. Penyangkringan	0,00	0,00	26,82
03. Bumiayu	0,00	0,00	0,00
04. Manggungsari	0,00	0,00	0,00
05. Sumberagung	0,00	0,00	0,00
06. Ngasinan	0,00	0,00	0,00
07. Weleri	0,00	0,00	0,00
08. Nawangsari	0,00	0,00	0,00
09. Karangdowo	0,00	0,00	0,00
10. Penaruban	0,00	0,00	0,00
11. Sambongsari	0,00	0,00	105,00
12. Karanganom	0,00	0,00	0,00
13. Payung	0,00	0,00	0,00
14. Pucuksari	0,00	0,00	0,00
15. Tratemulyo	0,00	0,00	0,00
16. Montongsari	0,00	0,00	0,00
			0,00
Jumlah 2011	0,00	0,00	435,07
2010	0,00	0,00	435,07
2009	0,00	0,00	435,07

Sumber data : Monografi Desa

**TABEL : 1.5 (Lanjutan)****Luas Tanah Kering Dirinci Menurut Jenisnya  
Kecamatan Weleri****Tahun 2011**

Desa	Perkebunan		Lain-	Jumlah
	Rakyat	Negara	lain	
(1)	( Ha )	(Ha)	( Ha )	( Ha )
(1)	(9)	(10)	(11)	(12)
01. Sidomukti	290,25	0,00	33,24	719,58
02. Penyangkringan	0,00	0,00	2,25	155,33
03. Bumiayu	0,00	0,00	9,56	51,83
04. Manggungsari	0,00	0,00	14,26	61,98
05. Sumberagung	0,00	0,00	7,03	89,09
06. Ngasinan	0,00	0,00	17,90	44,96
07. Weleri	0,00	0,00	21,56	74,43
08. Nawangsari	0,00	0,00	19,70	44,54
09. Karangdowo	0,00	0,00	6,10	29,19
10. Penaruban	0,00	0,00	26,14	59,87
11. Sambongsari	0,00	0,00	149,05	305,25
12. Karanganom	0,00	0,00	17,91	60,44
13. Payung	0,00	0,00	5,90	19,20
14. Pucuksari	0,00	0,00	15,19	35,11
15. Tratemulyo	0,00	0,00	15,40	54,04
16. Montongsari	0,00	0,00	5,07	42,92
Jumlah 2011	290,25	0,00	366,26	1.847,76
2010	290,25	0,00	366,26	1.847,76
2009	290,25	0,00	366,26	1.847,76

**Sumber data : Monografi Desa**

**TABEL : 1.6**

**Banyaknya Hari Hujan  
Kecamatan Weleri  
Tahun : 2008 – 2011**

<b>Bulan</b>	<b>2008</b>	<b>2009</b>	<b>2010</b>	<b>2011</b>
(1)	(2)	(3)	(4)	(5)
01. Januari	12	13	13	20
02. Pebruari	13	14	13	13
03. Maret	10	10	13	9
04. April	11	11	9	10
05. Mei	9	9	11	12
06. Juni	8	7	4	3
07. Juli	2	1	6	6
08. Agustus	1	2	7	0
09. September	0	0	15	2
10. Oktober	6	7	13	10
11. Nopember	9	10	14	17
12. Desember	22	21	16	17
<b>Jumlah</b>	<b>103</b>	<b>105</b>	<b>134</b>	<b>101</b>
<b>Rata-rata</b>	<b>9</b>	<b>9</b>	<b>11</b>	<b>8</b>

**Sumber Data : Stasiun UPTD Pengairan Kecamatan Weleri**

**TABEL : 1.7****Banyaknya Curah Hujan  
Kecamatan Weleri****Tahun : 2008 – 2011**

<b>Bulan</b>	<b>2008</b>	<b>2009</b>	<b>2010</b>	<b>2011</b>
<b>(1)</b>	<b>(2)</b>	<b>(3)</b>	<b>(4)</b>	<b>(5)</b>
<b>01. Januari</b>	<b>297</b>	<b>80</b>	<b>258</b>	<b>384</b>
<b>02. Pebruari</b>	<b>887</b>	<b>137</b>	<b>269</b>	<b>274</b>
<b>03. Maret</b>	<b>163</b>	<b>22</b>	<b>280</b>	<b>124</b>
<b>04. April</b>	<b>109</b>	<b>56</b>	<b>217</b>	<b>227</b>
<b>05. Mei</b>	<b>0</b>	<b>33</b>	<b>278</b>	<b>110</b>
<b>06. Juni</b>	<b>0</b>	<b>68</b>	<b>233</b>	<b>20</b>
<b>07. Juli</b>	<b>0</b>	<b>14</b>	<b>10</b>	<b>61</b>
<b>08. Agustus</b>	<b>12</b>	<b>11</b>	<b>131</b>	<b>0</b>
<b>09. September</b>	<b>0</b>	<b>16</b>	<b>297</b>	<b>10</b>
<b>10. Oktober</b>	<b>182</b>	<b>32</b>	<b>186</b>	<b>160</b>
<b>11. Nopember</b>	<b>162</b>	<b>204</b>	<b>196</b>	<b>268</b>
<b>12. Desember</b>	<b>340</b>	<b>182</b>	<b>302</b>	<b>325</b>
<b>Jumlah</b>	<b>2.152</b>	<b>855</b>	<b>2.657</b>	<b>1.963</b>
<b>Rata-rata</b>	<b>179</b>	<b>71</b>	<b>221</b>	<b>164</b>

**Sumber Data : Stasiun UPTD Pengairan Kecamatan Weleri**



## **BAB II**

# **PEMERINTAHAN**



*KECAMATAN DALAM ANGKA*  
*2011*

## **BAB. II PEMERINTAHAN**

Kecamatan Weleri terdiri dari 16 desa, dengan jumlah Dusun/dukuh sebanyak 49 dusun. Jumlah Rukun Warga sebanyak 99 RW dan jumlah Rukun Tetangga sebanyak 408 RT.

Banyaknya Surat Pemberitahuan Pajak Terdaftar pada tahun 2011 sebanyak 21.628 orang, mengalami kenaikan sebesar 0,19 persen dibanding tahun 2010 dengan Baku PBB sebesar RP. 1.479.255.901,- dan realisasi penerimaan PBB sebesar RP. 980.223.910,- atau sebesar 66 persen dari Baku PBB.

**TABEL : 2.1**

**Banyaknya Dusun/Dukuh, Rukun Warga dan Rukun Tetangga  
Kecamatan Weleri  
Tahun : 2011**

Desa	Dusun/ Dukuh	Rukun Warga	Rukun Tetangga
(1)	(2)	(3)	(4)
01. Sidomukti	6	7	42
02. Penyangkringan	4	17	60
03. Bumiayu	3	9	24
04. Manggungsari	3	9	23
05. Sumberagung	4	10	29
06. Ngasinan	1	4	12
07. Weleri	3	6	44
08. Nawangsari	0	3	24
09. Karangdowo	3	4	14
10. Penaruban	3	7	26
11. Sambongsari	5	6	27
12. Karanganom	4	4	19
13. Payung	2	2	8
14. Pucuksari	2	4	18
15. Tratemulyo	3	3	13
16. Montongsari	3	6	25
<b>Jumlah</b>			
2011	49	99	408
2010	49	98	405
2009	49	97	401

**Sumber data : Statistik Kecamatan Weleri**

**TABEL : 2.2**

**Banyaknya Balai Desa dan Kantor Desa  
Kecamatan Weleri  
Tahun : 2011**

Desa	Balai Desa	Kantor Desa
(1)	(2)	(3)
01. Sidomukti	1	1
02. Penyangkringan	1	1
03. Bumiayu	1	1
04. Manggungsari	1	1
05. Sumberagung	1	1
06. Ngasinan	1	1
07. Weleri	1	1
08. Nawangsari	1	1
09. Karangdowo	1	1
10. Penaruban	1	1
11. Sambongsari	1	1
12. Karanganom	1	1
13. Payung	1	1
14. Pucuksari	1	1
15. Tratemulyo	1	1
16. Montongsari	1	1
<b>Jumlah</b>	<b>16</b>	<b>16</b>

Sumber data : Kantor Kecamatan Weleri

TABEL : 2.3

**Banyaknya Perangkat Desa  
Kecamatan Weleri  
Tahun : 2011**

Desa	Kepala		Sekre- taris		Kepala		Pemb Kepala	
	Desa		Desa		Urusan		Urusan	
	L	P	L	P	L	P	L	P
(1)	(2)	(3)	(4)	(5)	(6)	(7)	(8)	(9)
01. Sidomukti	1	0	1	0	1	0	2	0
02. Penyangkringan	1	0	1	0	1	1	1	0
03. Bumiayu	1	0	1	0	1	0	2	0
04. Manggungsari	1	0	1	0	1	0	2	0
05. Sumberagung	1	0	1	0	1	0	2	0
06. Ngasinan	1	0	1	0	2	0	2	0
07. Weleri	1	0	0	0	0	1	2	0
08. Nawangsari	1	0	1	0	1	0	2	0
09. Karangdowo	1	0	1	0	1	0	2	0
10. Penaruban	1	0	1	0	1	0	2	0
11. Sambongsari	1	0	0	0	2	0	0	0
12. Karanganom	1	0	1	0	1	0	2	0
13. Payung	1	0	1	0	1	0	2	0
14. Pucuksari	1	0	0	0	1	0	2	0
15. Tratemulyo	1	0	1	0	1	1	2	0
16. Montongsari	1	0	1	0	1	0	2	0
<b>Jumlah 2011</b>	<b>16</b>	<b>0</b>	<b>13</b>	<b>0</b>	<b>17</b>	<b>3</b>	<b>29</b>	<b>0</b>

Sumber data : Kantor Kecamatan Weleri

**TABEL : 2.3 (Lanjutan)**

**Banyaknya Perangkat Desa  
Kecamatan Weleri  
Tahun : 2011**

Desa	Kepala Dusun		Pembantu Kepala Dusun		Jumlah	
	L	P	L	P	L	P
(1)	(10)	(11)	(12)	(13)	(14)	(15)
01. Sidomukti	3	1	0	0	8	1
02. Penyangkringan	4	0	3	0	11	1
03. Bumiayu	3	0	1	0	9	0
04. Manggungsari	3	0	2	0	10	0
05. Sumberagung	4	0	2	0	11	0
06. Ngasinan	1	0	1	0	8	0
07. Weleri	2	0	2	0	7	1
08. Nawangsari	-	0	1	1	6	1
09. Karangdowo	2	0	2	0	9	0
10. Penaruban	3	0	1	0	9	0
11. Sambongsari	5	0	2	0	10	0
12. Karanganom	2	2	1	0	8	3
13. Payung	2	0	1	0	8	0
14. Pucuksari	2	0	0	0	6	0
15. Tratemulyo	3	0	2	0	10	1
16. Montongsari	2	1	1	0	8	1
<b>Jumlah 2011</b>	<b>42</b>	<b>4</b>	<b>21</b>	<b>1</b>	<b>138</b>	<b>9</b>

Sumber data : Kantor Kecamatan Weleri

**TABEL : 2.4****Banyaknya Surat Pemberitahuan Pajak Terdaftar  
Kecamatan Weleri****Tahun : 2011**

<b>Desa</b>	<b>Banyaknya Surat Pemberitahuan Pajak Terdaftar</b>
<b>(1)</b>	<b>(2)</b>
01. Sidomukti	2.157
02. Penyangkringan	2.394
03. Bumiayu	1.400
04. Mangungsari	1.639
05. Sumberagung	1.618
06. Ngasinan	741
07. Weleri	1.581
08. Nawangsari	790
09. Karangdowo	1.066
10. Penaruban	1.410
11. Sambongsari	1.735
12. Karanganom	1.174
13. Payung	549
14. Pucuksari	881
15. Tratemulyo	1.443
16. Montongsari	1.050
<b>Jumlah 2011</b>	<b>21.628</b>
<b>2010</b>	<b>21.208</b>
<b>2009</b>	<b>21.124</b>

**Sumber data : Kantor Kecamatan Weleri**

**TABEL : 2.5****Pemasukan Pajak Bumi dan Bangunan  
Kecamatan Weleri****Tahun : 2011**

	Target	Pemasukan	Persentase
	(Rp)	PBB	PBB
(1)	(2)	(Rp)	(%)
		(3)	(4)
01. Sidomukti	86.283,013	96.877.921	49
02. Penyangkringan	199.389,365	46.936.715	84
03. Bumiayu	87.968,078	38.640.070	44
04. Mangungsari	55.539.867	55.539.867	100
05. Sumberagung	74.820.730	54.905.599	73
06. Ngasinan	56.101.207	46.936.715	84
07. Weleri	195.561.141	144.407.291	74
08. Nawangsari	102.826.756	75.718.782	74
09. Karangdowo	108.439.745	59.179.155	55
10. Penaruban	131.273.451	92.334.741	70
11. Sambongsari	117.031.820	66.339.944	57
12. Karanganom	40.723.885	40.723.885	100
13. Payung	24.095.342	24.095.342	100
14. Pucuksari	39.925.626	39.925.626	100
15. Tratemulyo	72.239.932	40.587.721	56
16. Montongsari	87.035.943	59.488.747	68
Jumlah 2011	1.479.255,90	980.223,91	66
2010	1.321.175,86	834.539,05	63
2009	1.244.527,80	925.533,10	74

**Sumber data : Statistik Kecamatan Weleri**



## **BAB III**

# **KEPENDUDUKAN**



### **BAB. III KEPENDUDUKAN**

Jumlah penduduk Kecamatan Weleri tahun 2011 sebanyak 62.408 jiwa, terdiri dari 30.629 (49,07 persen) laki – laki dan 31.779 (50,93 persen) perempuan. Jumlah penduduk terbesar adalah Desa Penyangkringan sebanyak 8.174 jiwa (13,09 persen) dari total jumlah penduduk Kecamatan Weleri. Sedangkan jumlah penduduk yang paling sedikit adalah Desa Ngasinan dengan jumlah penduduk 1.533 (2,45 persen) dari total jumlah penduduk Kecamatan Weleri.

Pertumbuhan penduduk di Kecamatan Weleri tahun 2011 sebesar 0,38 persen. Pertumbuhan penduduk ini terjadi karena adanya mutasi penduduk (lahir, mati, pindah dan datang).

Jumlah penduduk menurut kelompok umur terbanyak berada pada strata 25 - 29 tahun dengan jumlah sebanyak 5.768 jiwa, sedangkan jumlah penduduk terkecil berada pada strata kelompok umur 70 - 74 tahun ke atas yaitu sebesar 883 jiwa.

Mata pencaharian penduduk Kecamatan Weleri sebagian besar ada di sektor pertanian, urutan kedua dan ketiga adalah sektor bangunan dan sektor perdagangan, hotel dan restoran.

**TABEL : 3.1****Banyaknya Rumah Tangga dan Bangunan Tempat Tinggal  
Kecamatan Weleri****Tahun : 2011**

<b>Desa</b>	<b>Rumah Tangga</b>	<b>Bangunan Tempat Tinggal</b>
<b>(1)</b>	<b>(2)</b>	<b>(3)</b>
01. Sidomukti	1.357	1.333
02. Penyangkringan	2.982	1.616
03. Bumiayu	1.057	1.050
04. Manggungsari	890	972
05. Sumberagung	1.146	913
06. Ngasinan	449	381
07. Weleri	1.342	1.083
08. Nawangsari	866	758
09. Karangdowo	709	606
10. Pendaruban	1.034	1.035
11. Sambongsari	1.397	969
12. Karanganom	1.565	979
13. Payung	381	339
14. Pucuksari	598	562
15. Tratemulyo	904	734
16. Montongsari	779	658
<b>Jumlah 2011</b>	<b>17.456</b>	<b>13.988</b>
<b>2010</b>	<b>16.851</b>	<b>13.868</b>
<b>2009</b>	<b>15.862</b>	<b>13.849</b>

**Sumber data : Statistik Kecamatan Weleri**

**TABEL : 3.2****Kepadatan Rumah Tangga  
Kecamatan Weleri****Tahun : 2011**

Desa	Penduduk	Rumah Tangga	Kepadatan (Orang/ Kk)
(1)	(2)	(3)	(4)
01. Sidomukti	5.105	1.357	4
02. Penyangkringan	8.174	2.982	3
03. Bumiayu	4.585	1.057	4
04. Manggungsari	3.405	890	4
05. Sumberagung	3.875	1.146	3
06. Ngasinan	1.533	449	3
07. Weleri	4.769	1.342	4
08. Nawangsari	4.081	866	5
09. Karangdowo	3.122	709	4
10. Pendaruban	4.343	1.034	4
11. Sambongsari	6.104	1.397	4
12. Karanganom	3.562	1.565	2
13. Payung	1.691	381	4
14. Pucuksari	2.224	598	4
15. Tratemujo	2.880	904	3
16. Montongsari	2.955	779	4
<b>Jumlah 2011</b>	<b>62.408</b>	<b>17.456</b>	<b>4</b>
<b>2010</b>	<b>61.837</b>	<b>16.851</b>	<b>4</b>
<b>2009</b>	<b>61.170</b>	<b>15.862</b>	<b>4</b>

**Sumber data : Statistik Kecamatan Weleri**

**TABEL : 3.3****Banyaknya Bangunan Tempat Tinggal Penduduk  
Kecamatan Weleri****Tahun : 2011**

Desa	Per- manen	Semi Permanen	Papan	Bambu	Jumlah
(1)	(2)	(3)	(4)	(5)	(6)
01. Sidomukti	687	149	401	96	1.333
02. Penyangkringan	916	186	499	15	1.616
03. Bumiayu	631	237	116	66	1.050
04. Manggungsari	91	285	577	19	972
05. Sumberagung	192	4	701	16	913
06. Ngasinan	234	2	145	0	381
07. Weleri	354	265	402	62	1.083
08. Nawangsari	245	239	237	37	758
09. Karangdowo	302	99	154	51	606
10. Penaruban	473	361	201	0	1.035
11. Sambongsari	615	65	216	73	969
12. Karanganom	702	132	113	32	979
13. Payung	198	55	77	9	339
14. Pucuksari	369	127	46	20	562
15. Tratemulyo	467	42	218	7	734
16. Montongsari	231	196	224	7	658
<b>Jumlah 2011</b>	<b>6.707</b>	<b>2.444</b>	<b>4.263</b>	<b>510</b>	<b>13.988</b>
<b>2010</b>	<b>6.643</b>	<b>2.461</b>	<b>4.263</b>	<b>501</b>	<b>13.868</b>
<b>2009</b>	<b>6.643</b>	<b>2.461</b>	<b>4.263</b>	<b>501</b>	<b>13.849</b>

Sumber data : Statistik Kecamatan Weleri

**TABEL : 3.4****Banyaknya Penduduk Dirinci Menurut Jenis Kelamin  
Kecamatan Weleri****Tahun : 2011**

<b>Desa</b>	<b>Laki-laki</b>	<b>Perempuan</b>	<b>Jumlah</b>
<b>(1)</b>	<b>(2)</b>	<b>(3)</b>	<b>(4)</b>
01. Sidomukti	2.475	2.630	5.105
02. Penyangkringan	4.085	4.089	8.174
03. Bumiayu	2.272	2.313	4.585
04. Manggungsari	1.693	1.712	3.405
05. Sumberagung	1.936	1.939	3.875
06. Ngasinan	755	778	1.533
07. Weleri	2.333	2.436	4.769
08. Nawangsari	1.985	2.096	4.081
09. Karangdowo	1.564	1.558	3.122
10. Penaruban	2.182	2.161	4.343
11. Sambongsari	2.869	3.235	6.104
12. Karanganom	1.717	1.845	3.562
13. Payung	772	919	1.691
14. Pucuksari	1.112	1.112	2.224
15. Tratemulyo	1.415	1.465	2.880
16. Montongsari	1.464	1.491	2.955
<b>Jumlah 2011</b>	<b>30.629</b>	<b>31.779</b>	<b>62.408</b>
<b>2010</b>	<b>30.381</b>	<b>31.456</b>	<b>61.837</b>
<b>2009</b>	<b>30.181</b>	<b>30.989</b>	<b>61.170</b>

**Sumber data: Monografi Desa**

TABEL : 3.5

**Kepadatan Penduduk  
Kecamatan Weleri**

Tahun : 2011

Desa	Penduduk	Luas ( Km <sup>2</sup> )	Kepadatan (Orang/Km <sup>-2</sup> )
(1)	(2)	(3)	(4)
01. Sidomukti	5.105	8,16	625
02. Penyangkringan	8.174	1,78	4.592
03. Bumiayu	4.585	1,61	2.847
04. Manggungsari	3.405	2,11	1.613
05. Sumberagung	3.875	2,15	1.802
06. Ngasinan	1.533	1,03	1.488
07. Weleri	4.769	1,38	3.455
08. Nawangsari	4.081	0,71	5.747
09. Karangdowo	3.122	0,70	4.460
10. Penaruban	4.343	1,08	4.021
11. Sambongsari	6.104	3,83	1.594
12. Karanganom	3.562	1,10	3.238
13. Payung	1.691	0,58	2.915
14. Pucuksari	2.224	0,99	2.246
15. Tratemulyo	2.880	1,71	1.684
16. Montongsari	2.955	1,37	2.156
<b>Jumlah</b>			
2011	62.408	30,29	2.060
2010	61.837	30,29	2.042
2009	61.170	30,29	2.020

Sumber data : Statistik Kecamatan Weleri

TABEL : 3.6

**Sex Ratio Penduduk Laki-Laki Terhadap Perempuan  
Kecamatan Weleri**

Tahun : 2011

Desa	Penduduk		Sex Ratio (Per 1000)
	Laki-Laki	Perempuan	
(1)	(2)	(3)	(4)
01. Sidomukti	2.475	2.630	941
02. Penyangkringan	4.085	4.089	999
03. Bumiayu	2.272	2.313	982
04. Manggungsari	1.693	1.712	988
05. Sumberagung	1.936	1.939	998
06. Ngasinan	755	778	970
07. Weleri	2.333	2.436	957
08. Nawangsari	1.985	2.096	947
09. Karangdowo	1.564	1.558	1.003
10. Penaruban	2.182	2.161	1.009
11. Sambongsari	2.869	3.235	886
12. Karanganom	1.717	1.845	930
13. Payung	772	919	840
14. Pucuksari	1.112	1.112	1.000
15. Tratemulyo	1.415	1.465	965
16. Montongsari	1.464	1.491	981
<b>Jumlah 2011</b>	<b>30.629</b>	<b>31.779</b>	<b>963</b>
<b>2010</b>	<b>30.381</b>	<b>31.456</b>	<b>966</b>
<b>2009</b>	<b>30.181</b>	<b>30.989</b>	<b>974</b>

Sumber data : Statistik Kecamatan Weleri



**TABEL : 3.7**

**Perkembangan Penduduk Per Tahun  
Kecamatan Weleri  
Tahun : 1991 - 2011**

Tahun	Penduduk	Perkembangan
		Penduduk (%)
(1)	(2)	(3)
1991	53.007	-
1992	53.226	0,41
1993	53.439	0,40
1994	53.737	0,56
1995	54.137	0,74
1996	55.915	3,28
1997	55.897	0,03
1998	56.026	0,23
1999	56.278	0,45
2000	56.420	0,25
2001	56.605	0,33
2002	56.590	-0,03
2003	56.379	-0,37
2004	56.442	0,08
2005	56.754	0,59
2006	56.809	0,10
2007	57.397	1,04
2008	57.878	0,84
2009	61.170	5,69
2010	61.837	1,09
2011	62.408	0,92

Sumber data : Statistik Kecamatan Weleri

**TABEL : 3.8**

**Banyaknya Penduduk Menurut Kelompok Umur  
dan Jenis Kelamin  
Kecamatan Weleri  
Tahun : 2011**

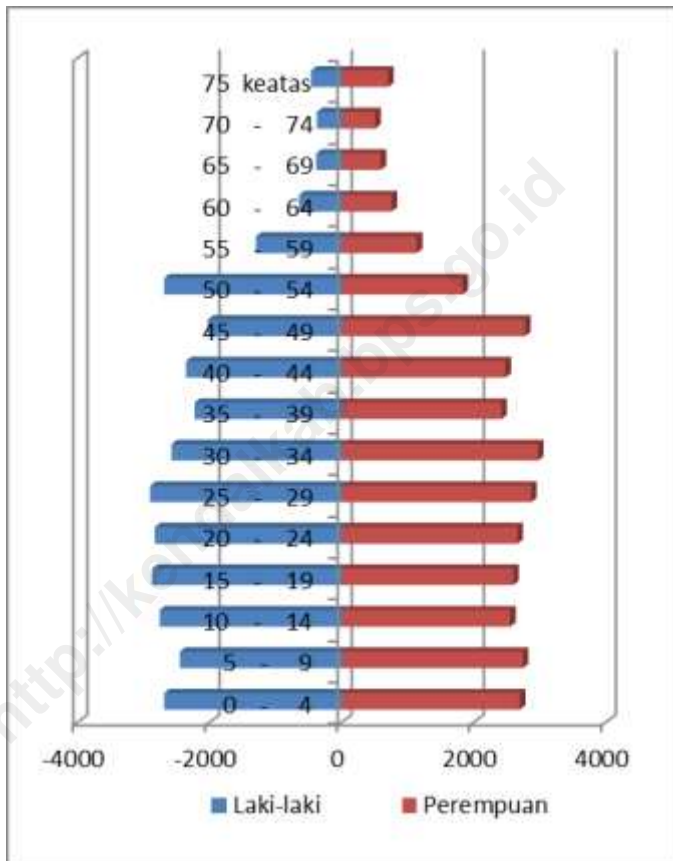
Umur	Laki – laki	Perempuan	Jumlah
(1)	(2)	(3)	(4)
0 - 4	2.691	2.693	5.384
5 - 9	2.452	2.740	5.192
10 - 14	2.759	2.548	5.307
15 - 19	2.872	2.594	5.466
20 - 24	2.830	2.658	5.488
25 - 29	2.901	2.867	5.768
30 - 34	2.580	2.968	5.548
35 - 39	2.230	2.415	4.645
40 - 44	2.359	2.477	4.836
45 - 49	2.028	2.771	4.299
50 - 54	2.690	1.828	3.518
55 - 59	1.302	1.134	2.436
60 - 64	647	754	1.401
65 - 69	390	586	976
70 - 74	379	504	883
75 keatas	465	700	1.165
<b>Jumlah 2011</b>	<b>30.629</b>	<b>31.779</b>	<b>62.408</b>
<b>2010</b>	<b>30.381</b>	<b>31.456</b>	<b>61.837</b>
<b>2009</b>	<b>30.181</b>	<b>30.989</b>	<b>61.170</b>

Sumber data : Statistik Kecamatan Weleri

**GRAFIK : 2**

**Banyaknya Penduduk Menurut Kelompok Umur dan Jenis Kelamin  
Kecamatan Weleri**

**Tahun : 2011**



**Sumber data : Statistik Kecamatan Weleri**

**TABEL : 3.9**

**Banyaknya Penduduk Menurut Kelompok Umur  
dan Jenis Kelamin Per Desa  
Kecamatan Weleri  
Tahun : 2011**

Desa	Umur 0 - 4 Tahun		
	Laki - laki	Perempuan	Jumlah
(1)	(2)	(3)	(4)
01. Sidomukti	228	243	471
02. Penyangkringan	357	329	686
03. Bumiayu	200	196	396
04. Manggungsari	149	145	294
05. Sumberagung	171	164	335
06. Ngasinan	66	66	132
07. Weleri	205	206	411
08. Nawangsari	175	177	352
09. Karangdowo	138	132	270
10. Penaruban	192	183	375
11. Sambongsari	253	274	527
12. Karanganom	151	156	307
13. Payung	68	78	146
14. Pucuksari	98	94	192
15. Tratemulyo	111	124	235
16. Montongsari	129	126	255
<b>Jumlah 2011</b>	<b>2.691</b>	<b>2.693</b>	<b>5.384</b>
<b>2010</b>	<b>3.491</b>	<b>3.476</b>	<b>6.967</b>
<b>2009</b>	<b>3.470</b>	<b>3.499</b>	<b>6.969</b>

Sumber data : Statistik Kecamatan Weleri

**TABEL : 3.9 (Lanjutan)****Banyaknya Penduduk Menurut Kelompok Umur  
dan Jenis Kelamin Per Desa  
Kecamatan Weleri****Tahun : 2011**

Desa	Umur 5 - 9 Tahun		
	Laki - laki	Perempuan	Jumlah
(1)	(5)	(6)	(7)
01. Sidomukti	227	219	446
02. Penyangkringan	331	363	694
03. Bumiayu	178	199	377
04. Manggungsari	132	148	280
05. Sumberagung	151	167	318
06. Ngasinan	59	67	126
07. Weleri	182	210	392
08. Nawangsari	155	180	335
09. Karangdowo	122	134	256
10. Penaruban	171	186	357
11. Sambongsari	224	279	503
12. Karanganom	134	159	293
13. Payung	60	79	139
14. Pucuksari	87	96	183
15. Tratemulyo	124	126	250
16. Montongsari	115	128	243
<b>Jumlah 2011</b>	<b>2.452</b>	<b>2.740</b>	<b>5.192</b>
<b>2010</b>	<b>2.732</b>	<b>2.783</b>	<b>5.515</b>
<b>2009</b>	<b>2.919</b>	<b>2.957</b>	<b>5.876</b>

**Sumber data : Statistik Kecamatan Weleri**

**TABEL : 3.9 (Lanjutan)**

**Banyaknya Penduduk Menurut Kelompok Umur  
dan Jenis Kelamin Per Desa  
Kecamatan Weleri  
Tahun : 2011**

Desa	Umur 10 - 14 Tahun		Jumlah
	Laki - laki	Perempuan	
(1)	(8)	(9)	(10)
01. Sidomukti	247	234	481
02. Penyangkringan	397	368	765
03. Bumiayu	199	180	379
04. Manggungsari	148	133	281
05. Sumberagung	169	151	320
06. Ngasinan	66	60	126
07. Weleri	204	189	393
08. Nawangsari	174	163	337
09. Karangdowo	137	121	258
10. Penaruban	191	168	359
11. Sambongsari	251	251	502
12. Karanganom	150	143	293
13. Payung	68	71	139
14. Pucuksari	97	86	183
15. Tratemulyo	133	114	247
16. Montongsari	128	116	244
<b>Jumlah 2011</b>	<b>2.759</b>	<b>2.548</b>	<b>5.307</b>
<b>2010</b>	<b>3.303</b>	<b>3.318</b>	<b>6.621</b>
<b>2009</b>	<b>3.313</b>	<b>3.237</b>	<b>6.550</b>

Sumber data : Statistik Kecamatan Weleri

**TABEL : 3.9 (Lanjutan)**

**Banyaknya Penduduk Menurut Kelompok Umur  
dan Jenis Kelamin Per Desa  
Kecamatan Weleri**

Tahun : 2011

Desa	Umur 15 – 19 Tahun		
	Laki - laki	Perempuan	Jumlah
(1)	(11)	(12)	(13)
01. Sidomukti	224	236	460
02. Penyangkringan	388	384	772
03. Bumiayu	213	182	395
04. Manggungsari	159	135	294
05. Sumberagung	181	153	334
06. Ngasinan	71	61	132
07. Weleri	219	192	411
08. Nawangsari	186	165	351
09. Karangdowo	147	123	270
10. Penaruban	204	170	374
11. Sambongsari	269	255	524
12. Karanganom	161	145	306
13. Payung	72	72	144
14. Pucuksari	104	88	192
15. Tratemulyo	137	115	252
16. Montongsari	137	118	255
<b>Jumlah 2011</b>	<b>2.872</b>	<b>2.594</b>	<b>5.466</b>
<b>2010</b>	<b>3.087</b>	<b>3.188</b>	<b>6.275</b>
<b>2009</b>	<b>3.094</b>	<b>3.172</b>	<b>6.266</b>

Sumber data : Statistik Kecamatan Weleri

**TABEL : 3.9 (Lanjutan)**

**Banyaknya Penduduk Menurut Kelompok Umur  
dan Jenis Kelamin Per Desa  
Kecamatan Weleri  
Tahun : 2011**

Desa	Umur 20 – 24 Tahun		
	Laki - laki	Perempuan	Jumlah
(1)	(14)	(15)	(16)
01. Sidomukti	182	184	366
02. Penyangkringan	318	318	636
03. Bumiayu	220	199	419
04. Mangungsari	164	147	311
05. Sumberagung	187	167	354
06. Ngasinan	73	67	140
07. Weleri	226	210	436
08. Nawangsari	192	180	372
09. Karangdowo	151	134	285
10. Penaruban	211	186	397
11. Sambongsari	278	278	556
12. Karanganom	166	159	325
13. Payung	75	79	154
14. Pucuksari	108	96	204
15. Tratemulyo	137	126	263
16. Montongsari	142	128	270
<b>Jumlah 2011</b>	<b>2.830</b>	<b>2.658</b>	<b>5.488</b>
<b>2010</b>	<b>3.085</b>	<b>3.290</b>	<b>6.375</b>
<b>2009</b>	<b>3.125</b>	<b>3.266</b>	<b>6.391</b>

Sumber data : Statistik Kecamatan Weleri



**TABEL : 3.9 (Lanjutan)**

**Banyaknya Penduduk Menurut Kelompok Umur  
dan Jenis Kelamin Per Desa  
Kecamatan Weleri**

**Tahun : 2011**

Desa	Umur 25 - 29 Tahun		
	Laki - laki	Perempuan	Jumlah
(1)	(17)	(18)	(19)
01. Sidomukti	222	219	441
02. Penyangkringan	373	321	694
03. Bumiayu	219	215	434
04. Mangungsari	163	159	322
05. Sumberagung	187	180	367
06. Ngasinan	73	72	145
07. Weleri	225	226	451
08. Nawangsari	192	195	387
09. Karangdowo	151	145	296
10. Penaruban	211	201	412
11. Sambongsari	277	300	577
12. Karanganom	165	172	337
13. Payung	75	85	160
14. Pucuksari	107	103	210
15. Tratemulyo	120	136	256
16. Montongsari	141	138	279
<b>Jumlah 2011</b>	<b>2.901</b>	<b>2.867</b>	<b>5.768</b>
<b>2010</b>	<b>3.276</b>	<b>3.546</b>	<b>6.768</b>
<b>2009</b>	<b>3.134</b>	<b>3.324</b>	<b>6.458</b>

**Sumber data : Statistik Kecamatan Weleri**

**TABEL : 3.9 (Lanjutan)**

**Banyaknya Penduduk Menurut Kelompok Umur  
dan Jenis Kelamin Per Desa  
Kecamatan Weleri**

**Tahun : 2011**

Desa	Umur 30 – 34 Tahun		
	Laki - laki	Perempuan	Jumlah
(1)	(20)	(21)	(22)
01. Sidomukti	192	207	399
02. Penyangkringan	362	340	702
03. Bumiayu	193	223	416
04. Mangungsari	144	165	309
05. Sumberagung	165	187	352
06. Ngasinan	64	75	139
07. Weleri	197	235	432
08. Nawangsari	169	203	372
09. Karangdowo	133	151	284
10. Pendaruban	184	209	393
11. Sambongsari	244	313	557
12. Karanganom	146	178	324
13. Payung	66	89	155
14. Pucuksari	94	107	201
15. Tratemulyo	103	142	245
16. Montongsari	124	144	268
<b>Jumlah 2011</b>	<b>2.580</b>	<b>2.968</b>	<b>5.548</b>

**Sumber data : Statistik Kecamatan Weleri**

**TABEL : 3.9 (Lanjutan)**

**Banyaknya Penduduk Menurut Kelompok Umur  
dan Jenis Kelamin Per Desa  
Kecamatan Weleri**

**Tahun : 2011**

Desa	Umur 35 – 39 Tahun		
	Laki - laki	Perempuan	Jumlah
(1)	(23)	(24)	(25)
01. Sidomukti	163	165	328
02. Penyangkringan	298	283	581
03. Bumiayu	166	182	348
04. Mangungsari	124	134	258
05. Sumberagung	142	152	294
06. Ngasinan	55	61	116
07. Weleri	171	191	362
08. Nawangsari	145	165	310
09. Karangdowo	114	122	236
10. Pendaruban	159	170	329
11. Sambongsari	210	254	464
12. Karanganom	126	145	271
13. Payung	56	72	128
14. Pucuksari	81	87	168
15. Tratemulyo	113	115	228
16. Montongsari	107	117	224
<b>Jumlah 2011</b>	<b>2.230</b>	<b>2.415</b>	<b>4.645</b>

**Sumber data : Statistik Kecamatan Weleri**

**TABEL : 3.9 (Lanjutan)**

**Banyaknya Penduduk Menurut Kelompok Umur  
dan Jenis Kelamin Per Desa  
Kecamatan Weleri  
Tahun : 2011**

Desa	Umur 40 – 44 Tahun		
	Laki - laki	Perempuan	Jumlah
(1)	(26)	(27)	(28)
01. Sidomukti	178	208	386
02. Penyangkringan	282	306	588
03. Bumiayu	181	181	362
04. Manggungsari	135	134	269
05. Sumberagung	154	152	306
06. Ngasinan	60	61	121
07. Weleri	186	191	377
08. Nawangsari	158	164	322
09. Karangdowo	125	122	247
10. Pendaruban	174	169	343
11. Sambongsari	228	253	481
12. Karanganom	137	145	282
13. Payung	61	72	133
14. Pucuksari	89	87	176
15. Tratemulyo	94	115	209
16. Montongsari	117	117	234
<b>Jumlah 2011</b>	<b>2.359</b>	<b>2.477</b>	<b>4.836</b>

**Sumber data : Statistik Kecamatan Weleri**

**TABEL : 3.9 (Lanjutan)**

**Banyaknya Penduduk Menurut Kelompok Umur  
dan Jenis Kelamin Per Desa  
Kecamatan Weleri**

**Tahun : 2011**

Desa	Umur 45 – 49 Tahun		Jumlah
	Laki - laki	Perempuan	
(1)	(29)	(30)	(31)
01. Sidomukti	181	194	375
02. Penyangkringan	263	307	570
03. Bumiayu	151	163	314
04. Manggungsari	112	121	233
05. Sumberagung	129	137	266
06. Ngasinan	50	55	105
07. Weleri	155	172	327
08. Nawangsari	132	148	280
09. Karangdowo	104	110	214
10. Penaruban	145	153	298
11. Sambongsari	191	229	420
12. Karanganom	114	130	244
13. Payung	51	65	116
14. Pucuksari	74	79	153
15. Tratemulyo	79	103	182
16. Montongsari	97	105	202
<b>Jumlah 2011</b>	<b>2.028</b>	<b>2.271</b>	<b>4.299</b>

**Sumber data : Statistik Kecamatan Weleri**

**TABEL : 3.9 (Lanjutan)**

**Banyaknya Penduduk Menurut Kelompok Umur  
dan Jenis Kelamin Per Desa  
Kecamatan Weleri**

**Tahun : 2011**

Desa	Umur 50 – 54 Tahun		
	Laki - laki	Perempuan	Jumlah
(1)	(32)	(33)	(34)
01. Sidomukti	147	147	294
02. Penyangkringan	224	241	465
03. Bumiayu	127	133	260
04. Manggungsari	94	99	193
05. Sumberagung	108	111	219
06. Ngasinan	42	45	87
07. Weleri	130	140	270
08. Nawangsari	111	121	232
09. Karangdowo	87	90	177
10. Penaruban	122	124	246
11. Sambongsari	160	184	344
12. Karanganom	96	106	202
13. Payung	43	53	96
14. Pucuksari	62	64	126
15. Tratemulyo	55	84	139
16. Montongsari	82	86	168
<b>Jumlah 2011</b>	<b>1.690</b>	<b>1.828</b>	<b>3.518</b>

**Sumber data : Statistik Kecamatan Weleri**

**TABEL : 3.9 (Lanjutan)**

**Banyaknya Penduduk Menurut Kelompok Umur  
dan Jenis Kelamin Per Desa  
Kecamatan Weleri**

**Tahun : 2011**

Desa	Umur 55 – 59 Tahun		
	Laki - laki	Perempuan	Jumlah
(1)	(35)	(36)	(37)
01. Sidomukti	105	128	233
02. Penyangkringan	179	159	338
03. Bumiayu	89	78	167
04. Manggungsari	67	58	125
05. Sumberagung	76	66	142
06. Ngasinan	30	26	56
07. Weleri	92	82	174
08. Nawangsari	78	71	149
09. Karangdowo	62	52	114
10. Penaruban	86	73	159
11. Sambongsari	113	110	223
12. Karanganom	68	62	130
13. Payung	30	31	61
14. Pucuksari	44	38	82
15. Tratemulyo	125	50	175
16. Montongsari	58	50	108
<b>Jumlah 2011</b>	<b>1.302</b>	<b>1.134</b>	<b>2.436</b>

**Sumber data : Statistik Kecamatan Weleri**

**TABEL : 3.9 (Lanjutan)**

**Banyaknya Penduduk Menurut Kelompok Umur  
dan Jenis Kelamin Per Desa  
Kecamatan Weleri**

**Tahun : 2011**

Desa	Umur 60 – 64 Tahun		
	Laki - laki	Perempuan	Jumlah
(1)	(38)	(39)	(40)
01. Sidomukti	43	67	110
02. Penyangkringan	117	122	239
03. Bumiayu	49	52	101
04. Mangungsari	36	38	74
05. Sumberagung	41	44	85
06. Ngasinan	17	17	34
07. Weleri	50	55	105
08. Nawangsari	42	47	89
09. Karangdowo	33	35	68
10. Penaruban	47	49	96
11. Sambongsari	61	73	134
12. Karanganom	37	42	79
13. Payung	17	21	38
14. Pucuksari	24	25	49
15. Tratemulyo	29	33	62
16. Montongsari	31	34	65
<b>Jumlah 2011</b>	<b>674</b>	<b>754</b>	<b>1.428</b>

**Sumber data : Statistik Kecamatan Weleri**



**TABEL : 3.9 (Lanjutan)**

**Banyaknya Penduduk Menurut Kelompok Umur  
dan Jenis Kelamin Per Desa  
Kecamatan Weleri**

**Tahun : 2011**

Desa	Umur 65 – 69 Tahun		
	Laki - laki	Perempuan	Jumlah
(1)	(41)	(42)	(43)
01. Sidomukti	61	56	117
02. Penyangkringan	68	91	159
03. Bumiayu	24	41	65
04. Manggungsari	19	30	49
05. Sumberagung	21	34	55
06. Ngasinan	8	14	22
07. Weleri	26	43	69
08. Nawangsari	21	36	57
09. Karangdowo	17	27	44
10. Penaruban	24	38	62
11. Sambongsari	31	57	88
12. Karanganom	19	32	51
13. Payung	8	16	24
14. Pucuksari	12	19	31
15. Tratemulyo	15	26	41
16. Montongsari	16	26	42
<b>Jumlah 2011</b>	<b>390</b>	<b>586</b>	<b>976</b>

**Sumber data : Statistik Kecamatan Weleri**

**TABEL : 3.9 (Lanjutan)**

**Banyaknya Penduduk Menurut Kelompok Umur  
dan Jenis Kelamin Per Desa  
Kecamatan Weleri  
Tahun : 2011**

Desa	Umur 70 - 74 Tahun		
	Laki - laki	Perempuan	Jumlah
(1)	(44)	(45)	(46)
01. Sidomukti	40	57	97
02. Penyangkringan	59	96	155
03. Bumiayu	29	37	66
04. Mangungsari	21	28	49
05. Sumberagung	25	31	56
06. Ngasinan	10	12	22
07. Weleri	30	39	69
08. Nawangsari	25	34	59
09. Karangdowo	20	25	45
10. Pendaruban	28	34	62
11. Sambongsari	36	52	88
12. Karanganom	21	30	51
13. Payung	10	15	25
14. Pucuksari	14	18	32
15. Tratemulyo	18	24	42
16. Montongsari	19	24	43
<b>Jumlah 2011</b>	<b>379</b>	<b>504</b>	<b>883</b>

**Sumber data : Statistik Kecamatan Weleri**

**TABEL : 3.9 (Lanjutan)**

**Banyaknya Penduduk Menurut Kelompok Umur  
dan Jenis Kelamin Per Desa  
Kecamatan Weleri  
Tahun : 2011**

Desa	Umur 75 Tahun ke Atas		
	Laki - laki	Perempuan	Jumlah
(1)	(47)	(48)	(49)
01. Sidomukti	35	66	101
02. Penyangkringan	69	71	140
03. Bumiayu	34	52	86
04. Mangungsari	26	38	64
05. Sumberagung	29	43	72
06. Ngasinan	11	19	30
07. Weleri	35	55	90
08. Nawangsari	30	47	77
09. Karangdowo	23	35	58
10. Pendaruban	33	48	81
11. Sambongsari	43	73	116
12. Karanganom	26	41	67
13. Payung	12	21	33
14. Pucuksari	17	25	42
15. Tratemulyo	21	32	53
16. Montongsari	21	34	55
<b>Jumlah 2011</b>	<b>465</b>	<b>700</b>	<b>1.165</b>

**Sumber data : Statistik Kecamatan Weleri**

**TABEL : 3.10**

**Banyaknya Penduduk Umur 5-6, 7-12, 13-15  
Kecamatan Weleri  
Tahun : 2011**

Desa	5-6	7-12	13-15
(1)	(2)	(3)	(4)
01. Sidomukti	166	555	315
02. Penyangkringan	258	878	472
03. Bumiayu	155	451	229
04. Manggungsari	115	335	170
05. Sumberagung	131	381	194
06. Ngasinan	52	151	77
07. Weleri	161	469	238
08. Nawangsari	138	401	204
09. Karangdowo	106	307	156
10. Penaruban	147	427	218
11. Sambongsari	206	600	304
12. Karanganom	120	350	178
13. Payung	57	166	84
14. Pucuksari	75	219	111
15. Tratemulyo	97	283	144
16. Montongsari	100	291	148
<b>Jumlah 2011</b>	<b>2.084</b>	<b>6.264</b>	<b>3.242</b>
<b>2010</b>	<b>2.204</b>	<b>7.272</b>	<b>3.837</b>
<b>2009</b>	<b>2.346</b>	<b>6.363</b>	<b>3.870</b>

Sumber data : Statistik Kecamatan Weleri

TABEL : 3.11

**Banyaknya Mutasi Penduduk  
Kecamatan Weleri  
Tahun : 2011**

Desa	Kelahiran	Kematian	Datang	Pergi
(1)	(2)	(3)	(4)	(5)
01. Sidomukti	36	58	35	36
02. Penyangkringan	152	51	99	94
03. Bumiayu	58	23	6	6
04. Manggungsari	31	23	35	37
05. Sumberagung	12	31	27	23
06. Ngasinan	19	10	21	19
07. Weleri	84	54	79	71
08. Nawangsari	61	28	48	84
09. Karangdowo	14	15	52	72
10. Penaruban	61	44	59	89
11. Sambongsari	103	38	19	25
12. Karanganom	66	25	38	27
13. Payung	14	8	240	26
14. Pucuksari	33	18	22	12
15. Tratemulyo	46	23	17	30
16. Montongsari	33	18	86	25
<b>Jumlah 2011</b>	<b>823</b>	<b>467</b>	<b>883</b>	<b>676</b>
<b>2010</b>	<b>762</b>	<b>474</b>	<b>1.025</b>	<b>673</b>
<b>2009</b>	<b>595</b>	<b>338</b>	<b>3.612</b>	<b>668</b>

Sumber data : Statistik Kecamatan Weleri

**TABEL : 3.12**

**Banyaknya Penduduk Diatas 5 Tahun  
Dirinci Menurut Pendidikan  
Kecamatan Weleri**

**Tahun : 2011**

Desa	Tidak Sekolah	Tidak Tamat SD	Belum Tamat SD	Tamat SD
(1)	(2)	(3)	(4)	(5)
01. Sidomukti	371	17	638	2.377
02. Penyangkringan	735	809	1.396	1.896
03. Bumiayu	306	56	688	1.839
04. Manggungsari	100	251	226	2.014
05. Sumberagung	224	302	346	1.633
06. Ngasinan	364	-	132	130
07. Weleri	342	1.577	626	1.002
08. Nawangsari	-	226	123	2.472
09. Karangdowo	156	92	479	867
10. Penaruban	63	102	391	2.003
11. Sambongsari	157	332	572	2.863
12. Karanganom	232	220	448	1.460
13. Payung	35	56	163	467
14. Pucuksari	282	162	238	929
15. Tratemulyo	78	26	248	1.548
16. Montongsari	496	256	287	891
<b>Jumlah 2011</b>	<b>3.941</b>	<b>4.484</b>	<b>7.001</b>	<b>24.391</b>

Sumber data : Statistik Kecamatan Weleri

**TABEL : 3.12 (lanjutan)**

**Banyaknya Penduduk Diatas 5 Tahun  
Dirinci Menurut Pendidikan  
Kecamatan Weleri  
Tahun : : 2011**

Desa	Tamat		
	SLTP	SLTA	PT/Akade mi
(1)	(6)	(7)	(8)
01. Sidomukti	737	451	43
02. Penyangkringan	1.262	1.214	176
03. Bumiayu	294	262	41
04. Manggungsari	306	192	22
05. Sumberagung	623	373	39
06. Ngasinan	352	353	70
07. Weleri	342	327	142
08. Nawangsari	397	315	196
09. Karangdowo	485	647	126
10. Penaruban	368	934	107
11. Sambongsari	803	772	78
12. Karanganom	369	393	133
13. Payung	364	356	104
14. Pucuksari	246	154	21
15. Tratemulyo	282	377	86
16. Montongsari	376	293	101
<b>Jumlah 2011</b>	<b>7.606</b>	<b>7.413</b>	<b>1.485</b>

**Sumber data : Statistik Kecamatan Weleri**

TABEL : 3.13

**Banyaknya Penduduk Diatas 10 Tahun Yang Bekerja  
Dirinci Menurut Mata Pencapaian  
Kecamatan Weleri  
Tahun : 2011**

Desa	Pertanian		Pertambangan Penggalian		Industri Pengolahan	
	Pengusaha	Buruh	Pengusaha	Buruh	Pengusaha	Buruh
(1)	(2)	(3)	(4)	(5)	(6)	(7)
01. Sidomukti	321	3072	2	68	4	67
02. Penyangkringan	38	124	-	32	13	109
03. Bumiayu	326	1089	-	26	-	-
04. Manggungsari	243	1005	-	-	-	-
05. Sumberagung	246	1266	-	8	43	77
06. Ngasinan	236	456	1	5	3	15
07. Weleri	82	108	-	6	8	88
08. Nawangsari	58	23	-	-	5	88
09. Karangdowo	107	87	-	-	10	22
10. Penaruban	75	38	-	-	28	132
11. Sambongsari	103	874	4	61	4	238
12. Karanganom	574	892	-	88	18	77
13. Payung	42	68	-	-	1	11
14. Pucuksari	93	231	-	-	2	29
15. Tratemulyo	372	889	-	-	2	36
16. Montongsari	180	369	-	8	8	32
<b>Jumlah 2011</b>	<b>3.096</b>	<b>10.591</b>	<b>7</b>	<b>302</b>	<b>149</b>	<b>1.021</b>
<b>2010</b>	<b>3.333</b>	<b>10.388</b>	<b>14</b>	<b>14</b>	<b>135</b>	<b>1.229</b>
<b>2009</b>	<b>3.333</b>	<b>10.388</b>	<b>14</b>	<b>14</b>	<b>135</b>	<b>1.229</b>

Sumber data : Kantor Kecamatan Weleri



TABEL : 3.13 (lanjutan)

**Banyaknya Penduduk Diatas 10 Tahun Yang Bekerja  
Dirinci Menurut Mata Pencaharian  
Kecamatan Weleri**

Tahun : 2011

Desa	Listrik, Gas, dan Air Minum		Bangunan		Perdagangan, Hotel, Restoran	
	Pengu saha	Bu ruh	Pengu saha	Buruh	Pengu saha	Bu ruh
(1)	(8)	(9)	(10)	(11)	(12)	(13)
01. Sidomukti	2	7	-	315	21	43
02. Penyangkringan	-	12	12	448	203	299
03. Bumiayu	-	-	17	188	144	146
04. Manggungsari	-	-	1	36	30	39
05. Sumberagung	-	-	2	24	16	48
06. Ngasinan	2	5	1	81	31	47
07. Weleri	1	8	2	229	86	612
08. Nawangsari	-	-	-	86	38	668
09. Karangdowo	-	3	-	46	477	378
10. Pendaruban	-	15	2	251	48	466
11. Sambongsari	-	-	-	299	39	501
12. Karanganom	-	16	21	317	16	41
13. Payung	-	-	2	32	144	146
14. Pucuksari	-	-	-	92	16	46
15. Tratemulyo	-	-	2	183	30	64
16. Montongsari	-	4	4	212	98	224
<b>Jumlah 2011</b>	<b>5</b>	<b>70</b>	<b>66</b>	<b>2.839</b>	<b>1.437</b>	<b>3.768</b>
<b>2010</b>	<b>4</b>	<b>44</b>	<b>59</b>	<b>2.676</b>	<b>1.578</b>	<b>2.785</b>
<b>2009</b>	<b>4</b>	<b>44</b>	<b>59</b>	<b>2.676</b>	<b>1.578</b>	<b>2.785</b>

Sumber data : Kantor Kecamatan Weleri

**TABEL : 3.13 (lanjutan)**

**Banyaknya Penduduk Diatas 10 Tahun Yang Bekerja  
Dirinci Menurut Mata Pencaharian  
Kecamatan Weleri**

**Tahun : 2011**

Desa	Pengangkutan dan Komunikasi		Keuangan dan Persewaan	
	Pengusaha	Buruh	Pengusaha	Buruh
(1)	(14)	(15)	(16)	(17)
01. Sidomukti	13	21	0	0
02. Penyangkringan	97	332	12	46
03. Bumiayu	28	244	7	28
04. Mangungsari	14	4	2	12
05. Sumberagung	15	75	4	22
06. Ngasinan	22	36	0	8
07. Weleri	33	116	5	25
08. Nawangsari	5	86	2	36
09. Karangdowo	4	67	-	18
10. Penaruban	18	35	4	18
11. Sambongsari	18	22	2	32
12. Karanganom	39	85	7	52
13. Payung	10	24	3	89
14. Pucuksari	98	108	0	0
15. Tratemulyo	28	57	1	2
16. Montongsari	38	98	9	39
<b>Jumlah 2011</b>	<b>480</b>	<b>1.410</b>	<b>58</b>	<b>427</b>
<b>2010</b>	<b>429</b>	<b>1.254</b>	<b>40</b>	<b>346</b>
<b>2009</b>	<b>429</b>	<b>1.254</b>	<b>40</b>	<b>346</b>

**Sumber data : Kantor Kecamatan Weleri**

**TABEL : 3.13 (lanjutan)**

**Banyaknya Penduduk Diatas 10 Tahun Yang Bekerja  
Dirinci Menurut Mata Pencaharian  
Kecamatan Weleri**

**Tahun : 2011**

Desa	Jasa- Jasa		Jumlah	
	Pengusaha	Buruh	Pengusaha	Buruh
(1)	(18)	(19)	(20)	(21)
01. Sidomukti	49	183	412	3.776
02. Penyangkringan	116	548	491	1.950
03. Bumiayu	278	338	675	2.059
04. Mangungsari	12	49	302	1.141
05. Sumberagung	32	81	358	1.601
06. Ngasinan	12	41	308	694
07. Weleri	86	329	303	1.521
08. Nawangsari	88	1.173	196	2.160
09. Karangdowo	39	109	637	730
10. Penaruban	4	160	179	1.115
11. Sambongsari	18	237	188	2.264
12. Karanganom	11	172	686	1.740
13. Payung	5	779	207	1.149
14. Pucuksari	2	224	211	730
15. Tratemulyo	11	334	446	1.565
16. Montongsari	72	503	409	1.489
<b>Jumlah 2011</b>	<b>835</b>	<b>5.260</b>	<b>6.008</b>	<b>25.684</b>
<b>2010</b>	<b>536</b>	<b>4.560</b>	<b>6.128</b>	<b>23.423</b>
<b>2009</b>	<b>536</b>	<b>4.560</b>	<b>6.128</b>	<b>23.423</b>

Sumber data : Kantor Kecamatan Weleri

TABEL : 3.14

**Banyaknya PUS Akseptor KB Aktif  
Kecamatan Weleri**

Tahun : 2011

Desa	PUS	Kontrasepsi		
		IUD	PIL	Kondom
(1)	(2)	(3)	(4)	(5)
01. Sidomukti	879	7	128	2
02. Penyangkringan	1.360	61	156	14
03. Bumiayu	792	7	189	-
04. Manggungsari	528	8	59	2
05. Sumberagung	628	4	77	3
06. Ngasinan	233	2	19	-
07. Weleri	848	7	124	4
08. Nawangsari	496	14	43	-
09. Karangdowo	407	6	66	4
10. Penaruban	725	35	103	1
11. Sambongsari	914	15	131	3
12. Karanganom	477	6	73	5
13. Payung	221	4	34	-
14. Pucuksari	379	4	104	-
15. Tratemulyo	602	4	98	1
16. Montongsari	507	13	99	6
<b>Jumlah 2011</b>	<b>9.996</b>	<b>197</b>	<b>1.503</b>	<b>45</b>
<b>2010</b>	<b>10.278</b>	<b>171</b>	<b>1.764</b>	<b>40</b>
<b>2009</b>	<b>10.382</b>	<b>169</b>	<b>1.738</b>	<b>28</b>

Sumber data : PPLKB Kecamatan Weleri

**TABEL : 3.14 (Lanjutan)****Banyaknya PUS Akseptor KB Aktif  
Kecamatan Weleri****Tahun : 2011**

Desa	Kontrasepsi				Jumlah
	IMP	Suntik	MOP	MOW	
(1)	(6)	(7)	(8)	(9)	(10)
01. Sidomukti	38	438	-	29	642
02. Penyangkringan	86	694	1	45	1057
03. Bumiayu	7	369	9	27	608
04. Manggungsari	59	260	1	27	416
05. Sumberagung	21	347	-	26	478
06. Ngasinan	14	140	4	4	183
07. Weleri	11	411	-	46	603
08. Nawangsari	8	285	2	18	370
09. Karangdowo	2	242	-	5	325
10. Pendaruban	8	380	6	47	580
11. Sambongsari	28	492	-	28	697
12. Karanganom	3	366	-	6	459
13. Payung	6	121	-	7	172
14. Pucuksari	7	176	-	4	295
15. Tratemujoyo	4	324	-	27	458
16. Montongsari	4	247	-	19	388
<b>Jumlah 2011</b>	<b>306</b>	<b>5.292</b>	<b>23</b>	<b>365</b>	<b>7.731</b>
<b>2010</b>	<b>462</b>	<b>5.057</b>	<b>71</b>	<b>403</b>	<b>7.830</b>
<b>2009</b>	<b>548</b>	<b>4.554</b>	<b>99</b>	<b>437</b>	<b>7.593</b>

**Sumber data : PPLKB Kecamatan Weleri**

# **BAB IV SOSIAL**

[kab.bps.go.id](http://kab.bps.go.id)



## **BAB. IV SOSIAL**

Sebagian besar penduduk Kecamatan Weleri adalah beragama Islam yaitu sebanyak 60.328 orang (99.97 persen), dari total jumlah penduduk yang ada. Sisanya 2.080 orang (0,03 persen) beragama Kristen, Budha, dan Hindu. Dengan banyaknya tempat ibadah sebanyak 210 buah, dengan total masjid sebanyak 42, Mushola sebanyak 160, Gereja sebanyak 7, dan 1 Kuil/Pura.

Pendidikan merupakan sarana penting dalam mencetak Sumber Daya Manusia yang berkualitas, untuk itu diperlukan prasarana pendidikan yang bagus dan representatif guna mendukung wajib belajar pendidikan dasar 9 tahun. Pada tahun 2011 ini jumlah sekolah TK sebanyak 35 sekolah, SDN sebanyak 32 sekolah, Madrasah Ibtida'iyah sebanyak 3 sekolah, SLTPN sebanyak 2 sekolah, SLTP Swasta 4 sekolah, Madrasah Tsanawiyah sebanyak 3 sekolah, Sekolah Lanjutan Atas Negeri sebanyak 1 sekolah, dan Sekolah Lanjutan Atas Swasta sebanyak 4 sekolah.

Kesehatan merupakan faktor terpenting penunjang pendidikan, untuk itu di setiap desa sudah ada bidan desa untuk membantu memberikan pelayanan kesehatan bagi penduduk desa.

**TABEL : 4.1**

**Banyaknya Keluarga Menurut Tahapan  
Kecamatan Weleri  
Tahun : 2011**

Desa	Pra Sejah Tera	Sejahtera				Jum- lah
		I	II	III	III Plus	
(1)	(2)	(3)	(4)	(5)	(6)	(7)
01. Sidomukti	465	446	138	320	37	1.404
02. Penyangkringan	585	500	636	474	123	2.318
03. Bumiayu	373	338	226	189	42	1.168
04. Mangungsari	581	56	45	204	94	980
05. Sumberagung	648	166	115	280	14	1.223
06. Ngasinan	163	32	57	76	62	390
07. Weleri	360	400	143	277	138	1.318
08. Nawangsari	143	143	83	246	93	708
09. Karangdowo	92	152	161	189	126	720
10. Penaruban	126	300	245	256	116	1.043
11. Sambongsari	468	437	304	158	18	1.385
12. Karanganom	320	146	243	175	111	995
13. Payung	138	57	29	124	32	380
14. Pucuksari	269	142	81	96	34	622
15. Tratemulyo	427	137	93	188	63	908
16. Montongsari	227	174	220	188	26	835
<b>Jumlah 2011</b>	<b>5.385</b>	<b>3.626</b>	<b>2.819</b>	<b>3.440</b>	<b>1.129</b>	<b>16.399</b>
<b>2010</b>	<b>6.003</b>	<b>3.657</b>	<b>2.728</b>	<b>2.887</b>	<b>800</b>	<b>16.075</b>
<b>2009</b>	<b>5.879</b>	<b>3.827</b>	<b>2.801</b>	<b>2.683</b>	<b>670</b>	<b>15.833</b>

Sumber data : PPLKB Kecamatan Weleri



TABEL : 4.2

**Banyaknya Pemeluk Agama  
Kecamatan Weleri**

**Tahun : 2011**

Desa	Islam	Kristen		Bu- dha	Hin- du	Lain- nya
		Protes tan	Kato lik			
(1)	(2)	(3)	(4)	(5)	(6)	(7)
01. Sidomukti	5.058	4	43	0	0	0
02. Penyangkringan	7.922	165	71	0	16	0
03. Bumiayu	4.539	10	36	0	0	0
04. Manggungsari	3.394	8	0	0	3	0
05. Sumberagung	3.833	0	38	4	0	0
06. Ngasinan	1.530	0	3	0	0	0
07. Weleri	4.299	11	452	7	0	0
08. Nawangsari	3.666	228	173	14	0	0
09. Karangdowo	2.886	104	103	21	8	0
10. Penaruban	4.120	60	100	31	32	0
11. Sambongsari	5.822	114	168	0	0	0
12. Karanganom	3.545	0	17	0	0	0
13. Payung	1.675	10	6	0	0	0
14. Pucuksari	2.224	0	0	0	0	0
15. Tratemulyo	2.880	0	0	0	0	0
16. Montongsari	2.935	13	7	0	0	0
<b>Jumlah 2011</b>	<b>60.328</b>	<b>727</b>	<b>1217</b>	<b>77</b>	<b>59</b>	<b>0</b>
<b>2010</b>	<b>59.709</b>	<b>795</b>	<b>1185</b>	<b>92</b>	<b>56</b>	<b>0</b>
<b>2009</b>	<b>59.187</b>	<b>682</b>	<b>1173</b>	<b>84</b>	<b>44</b>	<b>0</b>

Sumber data : Monografi Desa

**TABEL : 4.3****Banyaknya Tempat Ibadah  
Kecamatan Weleri****Tahun : 2011**

<b>Desa</b>	<b>Masjid</b>	<b>Mushola</b>	<b>Gereja</b>	<b>Kuil/ Pura</b>
<b>(1)</b>	<b>(2)</b>	<b>(3)</b>	<b>(4)</b>	<b>(5)</b>
01. Sidomukti	6	16	0	0
02. Penyangkringan	3	18	2	1
03. Bumiayu	2	8	0	0
04. Manggungsari	3	13	0	0
05. Sumberagung	2	14	0	0
06. Ngasinan	2	4	0	0
07. Weleri	2	17	0	0
08. Nawangsari	1	7	2	0
09. Karangdowo	3	4	0	0
10. Penaruban	2	10	1	0
11. Sambongsari	3	15	2	0
12. Karanganom	4	11	0	0
13. Payung	1	6	0	0
14. Pucuksari	2	5	0	0
15. Tratemulyo	3	7	0	0
16. Montongsari	2	5	0	0
<b>Jumlah 2011</b>	<b>42</b>	<b>160</b>	<b>7</b>	<b>1</b>
<b>2010</b>	<b>41</b>	<b>156</b>	<b>7</b>	<b>1</b>
<b>2009</b>	<b>41</b>	<b>155</b>	<b>7</b>	<b>1</b>

**Sumber data : Statistik Kelurahan di Kecamatan Weleri**

**TABEL : 4.4****Peserta Calon Jama'ah Haji  
Kecamatan Weleri****Tahun : 2011**

---

<b>Desa</b>	<b>2009</b>	<b>2010</b>	<b>2011</b>
<b>(1)</b>	<b>(2)</b>	<b>(3)</b>	<b>(4)</b>
<b>01. Sidomukti</b>	<b>1</b>	<b>0</b>	<b>5</b>
<b>02. Penyangkringan</b>	<b>8</b>	<b>14</b>	<b>8</b>
<b>03. Bumiayu</b>	<b>3</b>	<b>10</b>	<b>4</b>
<b>04. Mangungsari</b>	<b>2</b>	<b>1</b>	<b>2</b>
<b>05. Sumberagung</b>	<b>0</b>	<b>1</b>	<b>1</b>
<b>06. Ngasinan</b>	<b>0</b>	<b>2</b>	<b>0</b>
<b>07. Weleri</b>	<b>1</b>	<b>2</b>	<b>5</b>
<b>08. Nawangsari</b>	<b>2</b>	<b>1</b>	<b>3</b>
<b>09. Karangdowo</b>	<b>6</b>	<b>7</b>	<b>4</b>
<b>10. Pendaruban</b>	<b>9</b>	<b>9</b>	<b>5</b>
<b>11. Sambongsari</b>	<b>6</b>	<b>5</b>	<b>4</b>
<b>12. Karanganom</b>	<b>6</b>	<b>3</b>	<b>0</b>
<b>13. Payung</b>	<b>0</b>	<b>0</b>	<b>1</b>
<b>14. Pucuksari</b>	<b>2</b>	<b>2</b>	<b>1</b>
<b>15. Tratemulyo</b>	<b>2</b>	<b>3</b>	<b>0</b>
<b>16. Montongsari</b>	<b>1</b>	<b>3</b>	<b>0</b>
<b>Jumlah</b>	<b>49</b>	<b>63</b>	<b>43</b>

---

**Sumber data : KUA Kecamatan Weleri**

**TABEL : 4.5****Banyaknya Ulama, Mubaligh dan Khotib  
Kecamatan Weleri****Tahun : 2011**

<b>Desa</b>	<b>Ulama</b>	<b>Mubaligh</b>	<b>Khotib</b>
<b>(1)</b>	<b>(2)</b>	<b>(3)</b>	<b>(4)</b>
<b>01. Sidomukti</b>	<b>1</b>	<b>2</b>	<b>10</b>
<b>02. Penyangkringan</b>	<b>1</b>	<b>2</b>	<b>10</b>
<b>03. Bumiayu</b>	<b>1</b>	<b>1</b>	<b>10</b>
<b>04. Manggungsari</b>	<b>1</b>	<b>0</b>	<b>10</b>
<b>05. Sumberagung</b>	<b>1</b>	<b>1</b>	<b>5</b>
<b>06. Ngasinan</b>	<b>1</b>	<b>1</b>	<b>5</b>
<b>07. Weleri</b>	<b>3</b>	<b>3</b>	<b>5</b>
<b>08. Nawangsari</b>	<b>1</b>	<b>1</b>	<b>5</b>
<b>09. Karangdowo</b>	<b>2</b>	<b>2</b>	<b>5</b>
<b>10. Penaruban</b>	<b>2</b>	<b>2</b>	<b>5</b>
<b>11. Sambongsari</b>	<b>3</b>	<b>1</b>	<b>10</b>
<b>12. Karanganom</b>	<b>1</b>	<b>1</b>	<b>5</b>
<b>13. Payung</b>	<b>1</b>	<b>0</b>	<b>5</b>
<b>14. Pucuksari</b>	<b>1</b>	<b>1</b>	<b>10</b>
<b>15. Tratemulyo</b>	<b>1</b>	<b>1</b>	<b>5</b>
<b>16. Montongsari</b>	<b>1</b>	<b>1</b>	<b>5</b>
<b>Jumlah 2011</b>	<b>22</b>	<b>20</b>	<b>110</b>
<b>2010</b>	<b>22</b>	<b>20</b>	<b>110</b>
<b>2009</b>	<b>22</b>	<b>20</b>	<b>110</b>

**Sumber data : KUA Kecamatan Weleri**

**TABEL : 4.6.**

**Banyaknya Nikah, Talak, Cerai dan Rujuk  
Kecamatan Weleri  
Tahun : 2011**

<b>Kelurahan</b>	<b>Nikah</b>	<b>Talak</b>	<b>Cerai</b>	<b>Rujuk</b>
(1)	(2)	(3)	(4)	(5)
01. Sidomukti	58	0	0	0
02. Penyangkringan	89	0	0	0
03. Bumiayu	43	0	0	0
04. Mangungsari	46	0	0	0
05. Sumberagung	49	0	0	0
06. Ngasinan	15	0	0	0
07. Weleri	44	0	0	0
08. Nawangsari	34	0	0	0
09. Karangdowo	31	0	0	0
10. Penaruban	35	0	0	0
11. Sambongsari	70	0	0	0
12. Karanganom	13	0	0	0
13. Payung	38	0	0	0
14. Pucuksari	34	0	0	0
15. Tratemulyo	38	0	0	0
16. Montongsari	35	0	0	0
<b>Jumlah 2011</b>	<b>673</b>	<b>0</b>	<b>0</b>	<b>0</b>
<b>2010</b>	<b>628</b>	<b>0</b>	<b>0</b>	<b>0</b>
<b>2009</b>	<b>650</b>	<b>0</b>	<b>0</b>	<b>0</b>

Sumber data : KUA Kecamatan Weleri

**TABEL : 4.7****Banyaknya Sekolah Taman Kanak-Kanak, Murid dan Guru  
Kecamatan Weleri****Tahun : 2011**

<b>Desa</b>	<b>Sekolah</b>	<b>Murid</b>	<b>Guru</b>
<b>(1)</b>	<b>(2)</b>	<b>(3)</b>	<b>(4)</b>
<b>01. Sidomukti</b>	<b>3</b>	<b>178</b>	<b>11</b>
<b>02. Penyangkringan</b>	<b>5</b>	<b>447</b>	<b>32</b>
<b>03. Bumiayu</b>	<b>2</b>	<b>123</b>	<b>7</b>
<b>04. Manggungsari</b>	<b>2</b>	<b>60</b>	<b>5</b>
<b>05. Sumberagung</b>	<b>1</b>	<b>54</b>	<b>3</b>
<b>06. Ngasinan</b>	<b>1</b>	<b>33</b>	<b>3</b>
<b>07. Weleri</b>	<b>2</b>	<b>65</b>	<b>5</b>
<b>08. Nawangsari</b>	<b>1</b>	<b>47</b>	<b>4</b>
<b>09. Karangdowo</b>	<b>2</b>	<b>83</b>	<b>6</b>
<b>10. Pendaruban</b>	<b>4</b>	<b>138</b>	<b>15</b>
<b>11. Sambongsari</b>	<b>4</b>	<b>124</b>	<b>14</b>
<b>12. Karanganom</b>	<b>4</b>	<b>275</b>	<b>26</b>
<b>13. Payung</b>	<b>1</b>	<b>26</b>	<b>3</b>
<b>14. Pucuksari</b>	<b>1</b>	<b>34</b>	<b>3</b>
<b>15. Tratemulyo</b>	<b>1</b>	<b>40</b>	<b>4</b>
<b>16. Montongsari</b>	<b>1</b>	<b>175</b>	<b>7</b>
<b>Jumlah 2011</b>	<b>35</b>	<b>1.902</b>	<b>148</b>
<b>2010</b>	<b>34</b>	<b>1.703</b>	<b>148</b>
<b>2009</b>	<b>31</b>	<b>1.639</b>	<b>94</b>

**Sumber data : Masing-masing Sekolah di Kecamatan Weleri**

**TABEL : 4.8****Banyaknya Sekolah Dasar Negeri, Murid dan Guru  
Kecamatan Weleri****Tahun : 2011**

<b>Desa</b>	<b>Sekolah</b>	<b>Murid</b>	<b>Guru</b>
<b>(1)</b>	<b>(2)</b>	<b>(3)</b>	<b>(4)</b>
<b>01. Sidomukti</b>	<b>3</b>	<b>610</b>	<b>30</b>
<b>02. Penyangkringan</b>	<b>5</b>	<b>1.282</b>	<b>77</b>
<b>03. Bumiayu</b>	<b>1</b>	<b>176</b>	<b>10</b>
<b>04. Manggungsari</b>	<b>2</b>	<b>295</b>	<b>19</b>
<b>05. Sumberagung</b>		<b>340</b>	<b>25</b>
<b>06. Ngasinan</b>	<b>1</b>	<b>132</b>	<b>10</b>
<b>07. Weleri</b>	<b>3</b>	<b>672</b>	<b>29</b>
<b>08. Nawangsari</b>	<b>1</b>	<b>183</b>	<b>9</b>
<b>09. Karangdowo</b>	<b>1</b>	<b>190</b>	<b>10</b>
<b>10. Pendaruban</b>	<b>2</b>	<b>382</b>	<b>19</b>
<b>11. Sambongsari</b>	<b>2</b>	<b>418</b>	<b>20</b>
<b>12. Karanganom</b>	<b>2</b>	<b>543</b>	<b>19</b>
<b>13. Payung</b>	<b>1</b>	<b>128</b>	<b>11</b>
<b>14. Pucuksari</b>	<b>1</b>	<b>221</b>	<b>10</b>
<b>15. Tratemujo</b>	<b>2</b>	<b>254</b>	<b>20</b>
<b>16. Montongsari</b>	<b>2</b>	<b>268</b>	<b>18</b>
<b>Jumlah 2011</b>	<b>32</b>	<b>6.094</b>	<b>336</b>
<b>2010</b>	<b>32</b>	<b>5.645</b>	<b>336</b>
<b>2009</b>	<b>32</b>	<b>5.558</b>	<b>327</b>

**Sumber data : Masing-masing Sekolah di Kecamatan Weleri**

**TABEL : 4.9****Banyaknya Madrasah Ibtida'iyah, Murid dan Guru  
Kecamatan Weleri****Tahun : 2011**

<b>Desa</b>	<b>Sekolah</b>	<b>Murid</b>	<b>Guru</b>	
<b>(1)</b>	<b>(2)</b>	<b>(3)</b>	<b>(4)</b>	
01. Sidomukti	0	0	0	
02. Penyangkringan	0	0	0	
03. Bumiayu	0	0	0	
04. Manggungsari	0	0	0	
05. Sumberagung	0	0	0	
06. Ngasinan	0	0	0	
07. Weleri	1	71	7	
08. Nawangsari	0	0	0	
09. Karangdowo	1	148	9	
10. Penaruban	0	0	0	
11. Sambongsari	1	149	7	
12. Karanganom	0	0	0	
13. Payung	0	0	0	
14. Pucuksari	0	0	0	
15. Tratemulyo	0	0	0	
16. Montongsari	0	0	0	
<b>Jumlah</b>	<b>2011</b>	<b>3</b>	<b>368</b>	<b>23</b>
	<b>2010</b>	<b>3</b>	<b>356</b>	<b>23</b>
	<b>2009</b>	<b>3</b>	<b>356</b>	<b>23</b>

**Sumber data : Masing-masing Sekolah di Kecamatan Weleri**



**TABEL : 4.10****Banyaknya Sekolah Lanjutan Pertama Negeri, Murid dan Guru  
Kecamatan Weleri****Tahun : 2011**

<b>Desa</b>	<b>Sekolah</b>	<b>Murid</b>	<b>Guru</b>
<b>(1)</b>	<b>(2)</b>	<b>(3)</b>	<b>(4)</b>
01. Sidomukti	0	0	0
02. Penyangkringan	1	27	3
03. Bumiayu	0	0	0
04. Mangungsari	0	0	0
05. Sumberagung	1	587	26
06. Ngasinan	0	0	0
07. Weleri	1	619	40
08. Nawangsari	0	0	0
09. Karangdowo	0	0	0
10. Pendaruban	0	0	0
11. Sambongsari	0	0	0
12. Karanganom	0	0	0
13. Payung	0	0	0
14. Pucuksari	0	0	0
15. Tratemulyo	0	0	0
16. Montongsari	0	0	0
<b>Jumlah 2011</b>	<b>3</b>	<b>1.233</b>	<b>69</b>
<b>2010</b>	<b>3</b>	<b>1.265</b>	<b>63</b>
<b>2009</b>	<b>2</b>	<b>1.338</b>	<b>85</b>

**Sumber data : Masing-masing Sekolah di Kecamatan Weleri****Catatan : Termasuk SLTP Kejuruan Negeri**

**TABEL : 4.11**

**Banyaknya Madrasah Tsanawiyah, Murid dan Guru  
Kecamatan Weleri  
Tahun : 2011**

Desa	Sekolah	Murid	Guru
(1)	(2)	(3)	(4)
01. Sidomukti	0	0	0
02. Penyangkringan	0	0	0
03. Bumiayu	0	0	0
04. Manggungsari	0	0	0
05. Sumberagung	0	0	0
06. Ngasinan	0	0	0
07. Weleri	0	0	0
08. Nawangsari	0	0	0
09. Karangdowo	0	0	0
10. Pendaruban	1	110	9
11. Sambongsari	2	131	29
12. Karanganom	0	0	0
13. Payung	0	0	0
14. Pucuksari	0	0	0
15. Tratemulyo	0	0	0
16. Montongsari	0	0	0
<b>Jumlah</b>			
2011	3	241	38
2010	3	237	38
2009	3	389	56

Sumber data : Masing-masing Sekolah di Kecamatan Weleri

**TABEL : 4.12****Banyaknya Sekolah Lanjutan Atas Negeri, Murid dan Guru  
Kecamatan Weleri****Tahun : 2011**

<b>Desa</b>	<b>Sekolah</b>	<b>Murid</b>	<b>Guru</b>
<b>(1)</b>	<b>(2)</b>	<b>(3)</b>	<b>(4)</b>
<b>01. Sidomukti</b>	<b>0</b>	<b>0</b>	<b>0</b>
<b>02. Penyangkringan</b>	<b>0</b>	<b>0</b>	<b>0</b>
<b>03. Bumiayu</b>	<b>0</b>	<b>0</b>	<b>0</b>
<b>04. Manggungsari</b>	<b>0</b>	<b>0</b>	<b>0</b>
<b>05. Sumberagung</b>	<b>0</b>	<b>0</b>	<b>0</b>
<b>06. Ngasinan</b>	<b>0</b>	<b>0</b>	<b>0</b>
<b>07. Weleri</b>	<b>0</b>	<b>0</b>	<b>0</b>
<b>08. Nawangsari</b>	<b>0</b>	<b>0</b>	<b>0</b>
<b>09. Karangdowo</b>	<b>0</b>	<b>0</b>	<b>0</b>
<b>10. Penaruban</b>	<b>0</b>	<b>0</b>	<b>0</b>
<b>11. Sambongsari</b>	<b>0</b>	<b>0</b>	<b>0</b>
<b>12. Karanganom</b>	<b>1</b>	<b>743</b>	<b>43</b>
<b>13. Payung</b>	<b>0</b>	<b>0</b>	<b>0</b>
<b>14. Pucuksari</b>	<b>0</b>	<b>0</b>	<b>0</b>
<b>15. Tratemulyo</b>	<b>0</b>	<b>0</b>	<b>0</b>
<b>16. Montongsari</b>	<b>0</b>	<b>0</b>	<b>0</b>
<b>Jumlah 2011</b>	<b>1</b>	<b>743</b>	<b>43</b>
<b>2010</b>	<b>1</b>	<b>725</b>	<b>43</b>
<b>2009</b>	<b>1</b>	<b>685</b>	<b>41</b>

**Sumber data : Masing-masing Sekolah di Kecamatan Weleri**  
**Catatan : Termasuk SLTA Kejuruan Negeri**

**TABEL : 4.13****Banyaknya Sekolah Lanjutan Atas Swasta, Murid dan Guru  
Kecamatan Weleri****Tahun : 2011**

<b>Desa</b>	<b>Sekolah</b>	<b>Murid</b>	<b>Guru</b>
<b>(1)</b>	<b>(2)</b>	<b>(3)</b>	<b>(4)</b>
01. Sidomukti	0	0	0
02. Penyangkringan	3	922	69
03. Bumiayu	0	0	0
04. Manggungsari	0	0	0
05. Sumberagung	0	0	0
06. Ngasinan	0	0	0
07. Weleri	0	0	0
08. Nawangsari	0	0	0
09. Karangdowo	0	0	0
10. Penaruban	1	1238	62
11. Sambongsari	1	279	26
12. Karanganom	0	0	0
13. Payung	0	0	0
14. Pucuksari	0	0	0
15. Tratemulyo	0	0	0
16. Montongsari	0	0	0
<b>Jumlah 2011</b>	<b>5</b>	<b>2.439</b>	<b>157</b>
<b>2010</b>	<b>5</b>	<b>2.401</b>	<b>157</b>
<b>2009</b>	<b>5</b>	<b>2.480</b>	<b>147</b>

**Sumber data : Masing-masing Sekolah di Kecamatan Weleri**

**TABEL : 4.14**

**Banyaknya Dokter, Tenaga Medis (Mantri Kesehatan),  
Bidan, Dukun Bayi dan Juru Sunat  
Kecamatan Weleri**

**Tahun : 2011**

Desa	Dok ter	Mantri	Bidan	Dukun	Juru	
		Kesehatan		Bayi	Sunat	
(1)	(2)	(3)	(4)	(5)	(6)	
01. Sidomukti	0	1	2	1	0	
02. Penyangkringan	4	2	1	2	0	
03. Bumiayu	0	1	1	1	0	
04. Mangungsari	0	0	1	1	0	
05. Sumberagung	0	1	1	1	0	
06. Ngasinan	0	0	1	1	0	
07. Weleri	4	1	3	1	1	
08. Nawangsari	2	0	1	0	0	
09. Karangdowo	0	1	1	1	0	
10. Penaruban	3	1	1	1	0	
11. Sambongsari	0	0	2	1	0	
12. Karanganom	0	2	1	1	0	
13. Payung	0	1	1	1	0	
14. Pucuksari	0	1	1	1	0	
15. Tratemulyo	0	2	1	1	0	
16. Montongsari	1	3	1	1	0	
Jumlah	2011	14	17	20	16	0
	2010	16	17	20	16	0
	2009	16	17	20	16	0

Sumber data : Puskesmas Kecamatan Weleri

**TABEL : 4.15****Banyaknya Fasilitas Kesehatan  
Kecamatan Weleri****Tahun : 2011**

<b>Desa</b>	<b>RSU</b>	<b>Puskesmas</b>	<b>Puskesmas Pembantu</b>
<b>(1)</b>	<b>(2)</b>	<b>(3)</b>	<b>(4)</b>
<b>01. Sidomukti</b>	<b>0</b>	<b>0</b>	<b>1</b>
<b>02. Penyangkringan</b>	<b>0</b>	<b>0</b>	<b>0</b>
<b>03. Bumiayu</b>	<b>0</b>	<b>0</b>	<b>0</b>
<b>04. Manggungsari</b>	<b>0</b>	<b>0</b>	<b>0</b>
<b>05. Sumberagung</b>	<b>0</b>	<b>0</b>	<b>1</b>
<b>06. Ngasinan</b>	<b>1</b>	<b>0</b>	<b>0</b>
<b>07. Weleri</b>	<b>0</b>	<b>0</b>	<b>0</b>
<b>08. Nawangsari</b>	<b>0</b>	<b>1</b>	<b>0</b>
<b>09. Karangdowo</b>	<b>0</b>	<b>0</b>	<b>1</b>
<b>10. Pendaruban</b>	<b>0</b>	<b>0</b>	<b>0</b>
<b>11. Sambongsari</b>	<b>0</b>	<b>0</b>	<b>0</b>
<b>12. Karanganom</b>	<b>0</b>	<b>1</b>	<b>0</b>
<b>13. Payung</b>	<b>0</b>	<b>0</b>	<b>0</b>
<b>14. Pucuksari</b>	<b>0</b>	<b>0</b>	<b>0</b>
<b>15. Tratemulyo</b>	<b>0</b>	<b>0</b>	<b>0</b>
<b>16. Montongsari</b>	<b>0</b>	<b>0</b>	<b>0</b>
<b>Jumlah 2011</b>	<b>1</b>	<b>2</b>	<b>3</b>
<b>2010</b>	<b>1</b>	<b>2</b>	<b>3</b>
<b>2009</b>	<b>1</b>	<b>2</b>	<b>3</b>

**Sumber data: Puskesmas Kecamatan Weleri**

**TABEL : 4.15 (lanjutan)****Banyaknya Fasilitas Kesehatan  
Kecamatan Weleri****Tahun : 2011**

Desa	Dokter	Dokter	Rumah
	Umum	Gigi	Bersalin
(1)	(5)	(6)	(7)
01. Sidomukti	0	0	0
02. Penyangkringan	9	1	1
03. Bumiayu	0	0	0
04. Mangungsari	0	0	0
05. Sumberagung	0	0	0
06. Ngasinan	1	1	0
07. Weleri	3	0	1
08. Nawangsari	3	1	0
09. Karangdowo	2	0	0
10. Pendaruban	2	0	1
11. Sambongsari	0	0	0
12. Karanganom	0	0	0
13. Payung	0	0	0
14. Pucuksari	0	0	0
15. Tratemulyo	0	0	0
16. Montongsari	1	0	0
<b>Jumlah</b>			
2011	21	3	3
2010	21	6	5
2009	21	5	5

**Sumber data: Puskesmas Kecamatan Weleri**

TABEL : 4.16

**Banyaknya Sarana Air Bersih  
Kecamatan Weleri**

**Tahun : 2011**

Desa	Sumur	SPT	Sumur	Pelanggan
	Artetis		Gali	PAM
(1)	(2)	(3)	(4)	(5)
01. Sidomukti	0	0	742	7
02. Penyangkringan	2	0	1.083	511
03. Bumiayu	0	0	324	200
04. Manggungsari	0	26	242	0
05. Sumberagung	0	54	431	0
06. Ngasinan	0	33	96	0
07. Weleri	0	0	909	336
08. Nawangsari	0	0	485	223
09. Karangdowo	0	0	289	242
10. Pendaruban	0	0	785	554
11. Sambongsari	0	0	624	256
12. Karanganom	0	14	695	20
13. Payung	0	11	315	30
14. Pucuksari	0	4	399	25
15. Tratemulyo	0	6	547	16
16. Montongsari	0	0	566	348
<b>Jumlah 2011</b>	<b>2</b>	<b>148</b>	<b>8432</b>	<b>2.768</b>
<b>2010</b>	<b>2</b>	<b>148</b>	<b>8432</b>	<b>2.768</b>
<b>2009</b>	<b>2</b>	<b>254</b>	<b>8315</b>	<b>2.361</b>

Sumber data : Puskesmas Kecamatan Weleri



**TABEL : 4.17****Banyaknya Jamban Umum, Inpres dan Swadaya  
Kecamatan Weleri****Tahun : 2011**

<b>Desa</b>	<b>Umum</b>	<b>Inpres</b>	<b>Swadaya</b>
<b>(1)</b>	<b>(2)</b>	<b>(3)</b>	<b>(4)</b>
01. Sidomukti	0	0	402
02. Penyangkringan	0	0	1.033
03. Bumiayu	0	0	284
04. Mangungsari	0	1	148
05. Sumberagung	0	0	246
06. Ngasinan	0	0	224
07. Weleri	0	0	540
08. Nawangsari	0	0	358
09. Karangdowo	0	0	289
10. Pendaruban	0	0	416
11. Sambongsari	0	0	398
12. Karanganom	0	0	394
13. Payung	0	0	162
14. Pucuksari	0	0	158
15. Tratemulyo	0	0	251
16. Montongsari	0	2	299
<b>Jumlah 2011</b>	<b>0</b>	<b>3</b>	<b>5.602</b>
<b>2010</b>	<b>0</b>	<b>3</b>	<b>5.602</b>
<b>2009</b>	<b>0</b>	<b>3</b>	<b>5.602</b>

**Sumber data : Puskesmas Kecamatan Weleri**

TABEL : 4.18

**Banyaknya Penderita Cacat  
Kecamatan Weleri**

Tahun : 2011

Desa	Jenis Penderita Cacat					
	Tuna netra	Tubuh	Men - tal	Bisu Tuli	Psi- kotik	Jum - lah
(1)	(2)	(3)	(4)	(5)	(6)	(7)
01. Sidomukti	5	6	3	6	0	20
02. Penyangkringan	2	2	4	5	0	13
03. Bumiayu	0	11	3	0	0	14
04. Manggungsari	0	3	3	1	0	7
05. Sumberagung	2	2	4	2	0	10
06. Ngasinan	0	1	3	3	0	7
07. Weleri	2	7	5	3	0	17
08. Nawangsari	0	1	0	0	0	1
09. Karangdowo	0	4	0	2	0	6
10. Penaruban	0	6	4	1	0	11
11. Sambongsari	1	11	6	1	0	19
12. Karanganom	3	19	16	7	0	45
13. Payung	0	1	0	0	0	1
14. Pucuksari	1	3	2	0	0	6
15. Tratemulyo	0	9	4	0	0	13
16. Montongsari	6	8	6	4	0	24
<b>Jumlah 2011</b>	<b>22</b>	<b>94</b>	<b>63</b>	<b>35</b>	<b>0</b>	<b>214</b>
<b>2010</b>	<b>22</b>	<b>94</b>	<b>63</b>	<b>35</b>	<b>0</b>	<b>214</b>
<b>2009</b>	<b>22</b>	<b>94</b>	<b>63</b>	<b>35</b>	<b>0</b>	<b>214</b>

Sumber data : Kantor Kecamatan Weleri

**TABEL : 4.19****Banyaknya Lapangan Olah Raga  
Kecamatan Weleri****Tahun : 2011**

Desa	Sepak	Volly	Bulu	Tennis
	Bola		Tangkis	
(1)	(2)	(3)	(4)	(5)
01. Sidomukti	0	3	1	0
02. Penyangkringan	1	5	7	0
03. Bumiayu	0	1	3	0
04. Mangungsari	1	1	0	0
05. Sumberagung	1	0	3	0
06. Ngasinan	0	1	1	1
07. Weleri	1	2	4	0
08. Nawangsari	1	1	3	0
09. Karangdowo	0	1	1	0
10. Pendaruban	0	1	5	0
11. Sambongsari	1	2	5	0
12. Karanganom	1	2	5	1
13. Payung	0	0	1	0
14. Pucuksari	1	0	2	0
15. Tratemulyo	1	0	2	0
16. Montongsari	0	0	2	0
<b>Jumlah 2011</b>	<b>9</b>	<b>20</b>	<b>45</b>	<b>2</b>
<b>2010</b>	<b>9</b>	<b>20</b>	<b>45</b>	<b>2</b>
<b>2009</b>	<b>9</b>	<b>20</b>	<b>45</b>	<b>2</b>

**Sumber data : Kantor Kecamatan Weleri**

# BAB V PERTANIAN

[kab.bps.go.id](http://kab.bps.go.id)



*KECAMATAN DALAM ANGKA  
2011*

## **BAB. V PERTANIAN**

Pertanian merupakan sektor lapangan usaha bagi mayoritas penduduk di Kecamatan Weleri. Jenis utama tanaman yang diusahakan adalah padi dan jagung. Pada tahun 2011 luas areal tanaman padi mencapai 2.295,00 Ha dengan produksi sebesar 10.295,70 ton, luas areal tanaman jagung 876,00 Ha dengan produksi sebesar 6.058 ton.

Untuk usaha peternakan, jenis unggas yang diusahakan adalah ayam kampung, ayam dan bebek / itik. Untuk ternak besar yang paling banyak diusahakan adalah kambing dan domba. Untuk lebih jelasnya dapat dilihat pada Tabel 5.

**TABEL : 5.1****Luas Panen dan Produksi Padi Sawah dan Padi Gogo  
Kecamatan Weleri****Tahun : 2011**

Desa	Padi Sawah		Padi Gogo	
	Luas ( Ha )	Produksi ( Ton )	Luas ( Ha )	Produk si ( Ton )
(1)	(2)	(3)	(4)	(5)
01. Sidomukti	275,00	1.223,75	2,00	45,00
02. Penyangkringan	44,00	195,80	0,00	0,00
03. Bumiayu	267,00	1.188,15	0,00	0,00
04. Manggungsari	247,00	1.111,50	0,00	0,00
05. Sumberagung	70,00	311,50	0,00	0,00
06. Ngasinan	23,00	102,35	0,00	0,00
07. Weleri	113,00	502,85	0,00	0,00
08. Nawangsari	61,00	274,50	0,00	0,00
09. Karangdowo	81,00	364,50	0,00	0,00
10. Penaruban	126,00	567,00	0,00	0,00
11. Sambongsari	286,00	1.287,00	0,00	0,00
12. Karanganom	100,00	450,00	0,00	0,00
13. Payung	78,00	358,80	0,00	0,00
14. Pucuksari	161,00	724,50	0,00	0,00
15. Tratemulyo	189,00	850,50	0,00	0,00
16. Montongsari	174,00	783,00	0,00	0,00
<b>Jumlah 2011</b>	<b>2.295,00</b>	<b>10.295,70</b>	<b>2,00</b>	<b>45,00</b>
2010	2.297,00	14.737,00	2,00	44,00
2009	2.195,00	14.886,00	1,50	35,00

**Sumber data : Petugas Statistik Pertanian Kecamatan Weleri**

**TABEL : 5.2****Luas Panen dan Produksi Padi Sawah dan Jagung  
Kecamatan Weleri****Tahun : 2011**

Desa	Padi Sawah		Jagung	
	Luas	Produksi	Luas	Produksi
	( Ha )	( Ton )	( Ha )	( Ton )
(1)	(2)	(3)	(4)	(5)
01. Sidomukti	275,00	1.223,75	270,00	1.680,00
02. Penyangkringan	44,00	195,80	110,00	750,00
03. Bumiayu	267,00	1.188,15	0,00	0,00
04. Manggungsari	247,00	1.111,50	154,00	1.330,00
05. Sumberagung	70,00	311,50	160,00	1.100,00
06. Ngasinan	23,00	102,35	80,00	530,00
07. Weleri	113,00	502,85	5,00	35,00
08. Nawangsari	61,00	274,50	0,00	0,00
09. Karangdowo	81,00	364,50	0,00	0,00
10. Pendaruban	126,00	567,00	0,00	0,00
11. Sambongsari	286,00	1.287,00	80,00	520,00
12. Karanganom	100,00	450,00	0,00	0,00
13. Payung	78,00	358,80	0,00	0,00
14. Pucuksari	161,00	724,50	0,00	0,00
15. Tratemulyo	189,00	850,50	0,00	0,00
16. Montongsari	174,00	783,00	17,00	113,00
<b>Jumlah 2011</b>	<b>2.295,00</b>	<b>10.295,70</b>	<b>876,00</b>	<b>6.058,00</b>
2010	2.297,00	14.737,00	879,00	6.032,00
2009	2.195,00	14.886,00	999,00	6.562,00

**Sumber data : Petugas Statistik Pertanian Kecamatan Weleri**

TABEL : 5.3

**Produksi Ikan  
Kecamatan Weleri**

**Tahun : 2011**

Bulan	Produksi			
	Bandeng ( Ton )	Nilu ( Ton )	Lele ( Ton )	Rucah ( Ton )
(1)	(2)	(3)	(4)	(5)
01. Januari	0,00	0,675	0,315	0,345
02. Pebruari	0,00	0,680	0,410	0,470
03. Maret	0,00	0,885	0,670	0,375
04. April	0,00	0,750	0,705	0,560
05. Mei	0,00	0,755	0,550	0,815
06. Juni	0,00	0,640	0,710	0,215
07. Juli	0,00	0,670	0,215	0,375
08. Agustus	0,00	0,940	0,670	0,410
09. September	0,00	0,385	0,545	0,845
10. Oktober	0,00	0,660	0,815	0,520
11. Nopember	0,00	0,795	0,340	0,750
12. Desember	0,00	0,860	0,445	0,790
<b>Jumlah 2011</b>	<b>0,00</b>	<b>08,695</b>	<b>6,390</b>	<b>6,490</b>
2010	0,00	0,00	8,216	1,996
2009	0,00	0,00	4,620	1,425

**Sumber data : Petugas Dinas Peternakan, Kelautan dan Perikanan  
Kecamatan Weleri**



**TABEL : 5.4****Banyaknya Pemilik Kolam  
Kecamatan Weleri****Tahun : 2011**

<b>Desa</b>	<b>Luas (Ha)</b>	<b>Pemilik (Orang)</b>
<b>(1)</b>	<b>(7)</b>	<b>(8)</b>
01. Sidomukti	0,3780	2
02. Penyangkringan	0,0790	4
03. Bumiayu	0,0536	4
04. Manggungsari	0,1140	16
05. Sumberagung	0,0246	3
06. Ngasinan	0,0000	0
07. Weleri	0,0065	3
08. Nawangsari	0,0100	1
09. Karangdowo	0,0206	4
10. Pendaruban	0,4564	16
11. Sambongsari	0,2215	15
12. Karanganom	0,0380	3
13. Payung	0,1895	18
14. Pucuksari	0,0076	2
15. Tratemulyo	0,0227	5
16. Montongsari	0,0110	2
<b>Jumlah 2011</b>	<b>1,3458</b>	<b>98</b>
<b>2010</b>	<b>1,4536</b>	<b>92</b>
<b>2009</b>	<b>1,0568</b>	<b>60</b>

**Sumber data : Petugas Peternakan Kecamatan Weleri**

TABEL : 5.5

**Banyaknya Unggas  
Kecamatan Weleri**

**Tahun : 2011**

Desa	Ayam Kampung	Ayam Ras		Bebek/ Itik
		Petelor	Pedaging	
(1)	(2)	(3)	(4)	(5)
01. Sidomukti	3.137	0	0	0
02. Penyangkringan	1.106	0	0	95
03. Bumiayu	2.773	0	0	1.200
04. Manggungsari	2.500	0	0	850
05. Sumberagung	6.500	0	0	360
06. Ngasinan	490	0	0	39
07. Weleri	1.203	0	0	43
08. Nawangsari	137	0	0	0
09. Karangdowo	1.496	0	0	150
10. Penaruban	2.114	0	0	500
11. Sambongsari	1.520	0	0	115
12. Karanganom	1.321	0	0	35
13. Payung	1.005	0	0	100
14. Pucuksari	2.006	0	0	1.200
15. Tratemulyo	1.180	0	0	258
16. Montongsari	1.987	0	0	1.200
<b>Jumlah 2011</b>	<b>30.475</b>	<b>0</b>	<b>0</b>	<b>6.145</b>
<b>2010</b>	<b>30.612</b>	<b>0</b>	<b>0</b>	<b>8.723</b>
<b>2009</b>	<b>29.065</b>	<b>0</b>	<b>0</b>	<b>5.462</b>

**Sumber data : Petugas Peternakan Kecamatan Weleri**

**TABEL : 5.5 (Lanjutan)****Banyaknya Unggas  
Kecamatan Weleri****Tahun : 2011**

Desa	Itik	Burung	Angsa
	Manila	Puyuh	
(1)	(6)	(7)	(8)
01. Sidomukti	421	0	0
02. Penyangkringan	48	0	0
03. Bumiayu	90	0	0
04. Manggungsari	36	0	0
05. Sumberagung	160	0	0
06. Ngasinan	0	0	0
07. Weleri	18	0	0
08. Nawangsari	36	0	0
09. Karangdowo	31	0	0
10. Pendaruban	53	0	4
11. Sambongsari	47	0	4
12. Karanganom	21	0	-0
13. Payung	94	0	3
14. Pucuksari	98	0	3
15. Tratemulyo	405	0	0
16. Montongsari	86	0	6
<b>Jumlah 2011</b>	<b>1.644</b>	<b>0</b>	<b>20</b>
<b>2010</b>	<b>1.660</b>	<b>1.500</b>	<b>11</b>
<b>2009</b>	<b>738</b>	<b>0</b>	<b>7</b>

**Sumber data : Petugas Peternakan Kecamatan Weleri**

**TABEL : 5.6****Banyaknya Ternak  
Kecamatan Weleri****Tahun : 2011**

Desa	Sapi	Sapi	Kerbau	Kuda
	Potong	Perah		
	(Ekor)	(Ekor)		
(1)	(2)	(3)	(4)	(5)
01. Sidomukti	7	0	0	11
02. Penyangkringan	3	0	0	7
03. Bumiayu	0	0	0	0
04. Manggungsari	0	0	0	1
05. Sumberagung	7	0	0	0
06. Ngasinan	0	0	0	0
07. Weleri	0	0	0	0
08. Nawangsari	0	0	0	0
09. Karangdowo	0	0	0	0
10. Penaruban	2	0	0	1
11. Sambongsari	5	0	0	0
12. Karanganom	0	0	0	0
13. Payung	0	0	0	0
14. Pucuksari	0	0	0	1
15. Tratemulyo	0	0	0	0
16. Montongsari	0	0	0	0
<b>Jumlah 2011</b>	<b>24</b>	<b>0</b>	<b>0</b>	<b>21</b>
<b>2010</b>	<b>26</b>	<b>0</b>	<b>0</b>	<b>26</b>
<b>2009</b>	<b>24</b>	<b>0</b>	<b>19</b>	<b>27</b>

**Sumber data : Petugas Peternakan Kecamatan Weleri**

**TABEL : 5.6 (Lanjutan)****Banyaknya Ternak  
Kecamatan Weleri****Tahun : 2011**

<b>Desa</b>	<b>Kambing</b>	<b>Domba</b>	<b>Babi</b>
	<b>(Ekor)</b>	<b>(Ekor)</b>	<b>(Ekor)</b>
<b>(1)</b>	<b>(6)</b>	<b>(7)</b>	<b>(8)</b>
<b>01. Sidomukti</b>	<b>351</b>	<b>0</b>	<b>0</b>
<b>02. Penyangkringan</b>	<b>126</b>	<b>0</b>	<b>0</b>
<b>03. Bumiayu</b>	<b>37</b>	<b>0</b>	<b>0</b>
<b>04. Manggungsari</b>	<b>153</b>	<b>0</b>	<b>0</b>
<b>05. Sumberagung</b>	<b>115</b>	<b>0</b>	<b>0</b>
<b>06. Ngasinan</b>	<b>29</b>	<b>0</b>	<b>0</b>
<b>07. Weleri</b>	<b>106</b>	<b>0</b>	<b>0</b>
<b>08. Nawangsari</b>	<b>6</b>	<b>0</b>	<b>0</b>
<b>09. Karangdowo</b>	<b>0</b>	<b>0</b>	<b>0</b>
<b>10. Penaruban</b>	<b>45</b>	<b>0</b>	<b>0</b>
<b>11. Sambongsari</b>	<b>38</b>	<b>0</b>	<b>0</b>
<b>12. Karanganom</b>	<b>94</b>	<b>0</b>	<b>0</b>
<b>13. Payung</b>	<b>68</b>	<b>0</b>	<b>0</b>
<b>14. Pucuksari</b>	<b>42</b>	<b>0</b>	<b>0</b>
<b>15. Tratemulyo</b>	<b>33</b>	<b>0</b>	<b>0</b>
<b>16. Montongsari</b>	<b>22</b>	<b>0</b>	<b>0</b>
<b>Jumlah 2011</b>	<b>1.265</b>	<b>0</b>	<b>0</b>
<b>2010</b>	<b>1.141</b>	<b>0</b>	<b>0</b>
<b>2009</b>	<b>1.032</b>	<b>0</b>	<b>0</b>

**Sumber data : Petugas Peternakan Kecamatan Weleri**

# BAB VI PERHUBUNGAN DAN KOMUNIKASI



KECAMATAN DALAM ANGKA  
2011

## **BAB. VI PERHUBUNGAN DAN KOMUNIKASI**

Panjang jalan di Kecamatan Weleri mencapai 115,55 Km, sebagian besar jenis permukaan jalan sudah menggunakan aspal dengan kondisi jalan banyak yang baik. Untuk lebih jelasnya dapat di lihat pada tabel 6.3. dan untuk sarana jembatan yang ada, sudah menggunakan jembatan beton.

Sarana transportasi yang digunakan mayoritas penduduk adalah jenis kendaraan bermotor yaitu sepeda motor sebanyak 6.621 buah , dan untuk kendaraan tidak bermotor adalah sepeda sebanyak 4.350 buah.

**TABEL : 6.1**

**Banyaknya Sarana Angkutan Darat  
Kendaraan Bermotor  
Kecamatan Weleri  
Tahun : 2011**

Desa	Mobil			Mobil	Sepeda
	Penun- pang Umum	Bus	Truk	Pribadi / Dinas	Motor
(1)	(2)	(3)	(4)	(5)	(6)
01. Sidomukti	7	8	9	17	512
02. Penyangkringan	9	6	11	77	508
03. Bumiayu	3	5	2	11	567
04. Manggungsari	10	0	0	14	630
05. Sumberagung	9	0	3	11	324
06. Ngasinan	0	0	0	8	254
07. Weleri	67	12	0	53	209
08. Nawangsari	0	3	6	29	366
09. Karangdowo	6	5	8	76	326
10. Penaruban	18	4	16	15	407
11. Sambongsari	0	3	4	13	577
12. Karanganom	10	0	12	24	527
13. Payung	2	0	3	25	168
14. Pucuksari	7	0	0	14	799
15. Tratemulyo	5	2	0	22	238
16. Montongsari	0	1	2	24	209
<b>Jumlah 2011</b>	<b>153</b>	<b>49</b>	<b>76</b>	<b>433</b>	<b>6.621</b>
<b>2010</b>	<b>115</b>	<b>37</b>	<b>90</b>	<b>494</b>	<b>6.255</b>
<b>2009</b>	<b>101</b>	<b>30</b>	<b>91</b>	<b>536</b>	<b>5.123</b>

Sumber data : Statistik Kecamatan Weleri



TABEL : 6.2

**Banyaknya Sarana Angkutan Darat  
Kendaraan Tidak Bermotor  
Kecamatan Weleri**

Tahun : 2011

Desa	Dokar	Gerobak		Becak	Sepeda
		Dorong	Hewan		
(1)	(2)	(3)	(4)	(5)	(6)
01. Sidomukti	7	0	0	4	352
02. Penyangkringan	5	15	0	57	169
03. Bumiayu	0	10	0	80	236
04. Manggungsari	1	75	0	1	694
05. Sumberagung	0	14	0	84	562
06. Ngasinan	0	12	0	22	89
07. Weleri	0	11	0	2	121
08. Nawangsari	1	2	0	49	89
09. Karangdowo	0	2	0	44	138
10. Pendaruban	0	1	0	40	201
11. Sambongsari	0	0	0	64	67
12. Karanganom	0	0	0	52	99
13. Payung	0	0	0	25	199
14. Pucuksari	0	4	0	72	267
15. Tratemulyo	0	36	0	41	799
16. Montongsari	0	15	0	23	268
<b>Jumlah 2011</b>	<b>15</b>	<b>197</b>	<b>0</b>	<b>660</b>	<b>4.350</b>
<b>2010</b>	<b>23</b>	<b>187</b>	<b>0</b>	<b>709</b>	<b>4.508</b>
<b>2009</b>	<b>25</b>	<b>110</b>	<b>0</b>	<b>694</b>	<b>3.908</b>

Sumber data : Statistik Kecamatan Weleri

**TABEL : 6.3**

**Jenis Permukaan, Kondisi dan Kelas Jalan  
Kecamatan Weleri**

**Tahun : 2011**

Keadaan	Panjang Jalan		
	2009	2010	2011
	(Km)	(Km)	(Km)
(1)	(2)	(3)	(4)
<b>I. Jenis Permukaan</b>			
a. Aspal	38,85	38,85	38,85
b. Kerikil	27,90	27,90	27,90
c. Tanah	48,80	48,80	48,80
d. Lainnya	0,00	0,00	0,00
<b>Jumlah</b>	<b>115,55</b>	<b>115,55</b>	<b>115,55</b>
<b>II. Kondisi Jalan</b>			
a. Baik	9,50	9,50	9,50
b. Sedang	104,05	104,05	104,05
c. Rusak	0,00	0,00	0,00
d. Rusak Berat	2,00	2,00	2,00
<b>Jumlah</b>	<b>115,55</b>	<b>115,55</b>	<b>115,55</b>
<b>III. Kelas Jalan</b>			
a. Kelas I	0,00	0,00	0,00
b. Kelas II	9,20	9,20	9,20
c. Kelas III	4,70	4,70	4,70
d. Kelas IIIA	7,75	7,75	7,75
e. Kelas IV	0,00	0,00	0,00
f. Kelas V	0,00	0,00	0,00
g. Lainnya	93,90	93,90	93,90
<b>Jumlah</b>	<b>115,55</b>	<b>115,55</b>	<b>115,55</b>

**Sumber data : Kantor Kecamatan Weleri**

**TABEL : 6.4****Banyaknya Jembatan Desa  
Kecamatan Weleri****Tahun : 2011**

Desa	Jembatan			
	Besi	Beton	Kayu	Bambu
(1)	(2)	(3)	(4)	(5)
01. Sidomukti	0	3	5	0
02. Penyangkringan	0	13	1	0
03. Bumiayu	0	5	2	0
04. Manggungsari	0	6	2	1
05. Sumberagung	0	8	1	0
06. Ngasinan	0	2	1	0
07. Weleri	0	14	0	0
08. Nawangsari	0	2	3	0
09. Karangdowo	0	3	0	0
10. Penaruban	0	10	2	0
11. Sambongsari	0	26	0	0
12. Karanganom	0	6	0	0
13. Payung	0	8	0	0
14. Pucuksari	0	12	0	1
15. Tratemulyo	0	4	0	0
16. Montongsari	0	17	4	0
<b>Jumlah 2011</b>	<b>0</b>	<b>139</b>	<b>19</b>	<b>2</b>
<b>2010</b>	<b>0</b>	<b>139</b>	<b>17</b>	<b>9</b>
<b>2009</b>	<b>0</b>	<b>139</b>	<b>17</b>	<b>6</b>

**Sumber data : Kantor Kecamatan Weleri**

**TABEL : 6.5.****Banyaknya Televisi, Radio, Listrik PLN, dan Telephon  
Kecamatan Weleri****Tahun : 2011**

Desa	TV	Radio	Listrik	Telepon
			PLN	
(1)	(2)	(3)	(4)	(5)
01. Sidomukti	1.001	7	1.008	81
02. Penyangkringan	1.618	57	2.009	566
03. Bumiayu	663	142	847	70
04. Manggungsari	699	150	728	14
05. Sumberagung	436	401	846	14
06. Ngasinan	308	118	258	33
07. Weleri	756	106	1.414	274
08. Nawangsari	473	91	699	156
09. Karangdowo	397	28	879	187
10. Pendaruban	603	250	1.094	245
11. Sambongsari	889	67	1.130	239
12. Karanganom	794	126	661	40
13. Payung	243	157	323	50
14. Pucuksari	551	231	389	43
15. Tratemulyo	621	98	661	31
16. Montongsari	638	25	672	106
<b>Jumlah 2011</b>	<b>10.690</b>	<b>2.054</b>	<b>13.618</b>	<b>2.149</b>
<b>2010</b>	<b>9.986</b>	<b>1.834</b>	<b>13.591</b>	<b>2.145</b>
<b>2009</b>	<b>9.628</b>	<b>1.623</b>	<b>12.293</b>	<b>2.145</b>

**Sumber data : Statistik Kecamatan Weleri**