



Katalog BPS : 1101002.33.08.030

Kecamatan Dalam Angka

Kecamatan Ngluwar 2014



**BADAN PUSAT STATISTIK
KABUPATEN MAGELANG**



Katalog BPS : 1101002.33.08.030

KECAMATAN NGLUWAR DALAM ANGKA

2014



Badan Pusat Statistik Kabupaten Magelang

Judul Buku : KECAMATAN NGLUWAR
DALAM ANGKA 2014

Katalog BPS : 1101002.33.08.030

Nomor Publikasi : 33080030.1401

Ukuran Buku : 16,5 x 21,5 cm

Jumlah Halaman : 74

Naskah : Plt KSK Ngluwar

Gambar Kulit : Seksi IPDS

Diterbitkan Oleh : BPS Kabupaten Magelang

Boleh dikutip dengan menyebutkan nama sumbernya

Kata Sambutan

Syukur Alhamdulillah kita panjatkan kehadiran Allah SWT, karena atas limpahan rahmat dan hidayah-Nya maka publikasi “Ngluwar Dalam Angka Tahun 2014” selesai dilaksanakan sesuai dengan yang direncanakan.

Tuntutan peningkatan pembangunan di berbagai sektor kehidupan sangat dibutuhkan dukungan informasi dan data statistik yang lengkap, akurat dan tepat waktu. Dengan demikian penerbitan publikasi ini diharapkan dapat menjadi referensi sekaligus sumber data resmi dalam perumusan kebijaksanaan pemerintahan, pembangunan dan sebagainya, baik bagi instansi pemerintah, maupun masyarakat pada umumnya.

Pada kesempatan ini saya ucapkan terima kasih kepada BPS Kabupaten Magelang yang telah bekerja dengan keras hingga penyusunan publikasi ini dapat diselesaikan. Terima kasih pula kepada seluruh jajaran Pemerintah Desa, maupun Instansi lain atas penyampaian data dan informasi sebagai sumber data.

Mudah-mudahan publikasi ini dapat memberikan manfaat bagi semua pihak utamanya demi kemajuan pembangunan di Magelang khususnya dan Nasional pada umumnya.

Akhirnya, saya mengharapkan agar kegiatan pengumpulan data ini tetap terwujud secara berkesinambungan di setiap sektor pembangunan, agar keputusan yang diambil nantinya lebih terarah.

Ngluwar, Mei 2014

Camat Ngluwar

KUNTA HENDRADATA..S.Sos

NIP. 19681010 198803 1 007

Kata Pengantar

Kecamatan Ngluwar Dalam Angka adalah publikasi tahunan yang diterbitkan oleh Koordinator Statistik Kecamatan. Publikasi ini menyajikan data secara komprehensif dari berbagai bidang. Buku ini dimaksudkan untuk memberi gambaran tentang keadaan geografis, ciri-ciri, dan keadaan sosial ekonomi penduduk tingkat kecamatan.

Publikasi tahun 2014 merupakan lanjutan publikasi tahun sebelumnya, memuat beberapa perubahan dan perbaikan, penambahan dan penyederhanaan tabel-tabel. Dalam semua tabel telah diusahakan untuk dapat menyajikan data tahun terakhir. Jika data tahun terakhir belum tersedia, maka disajikan data sebelumnya.

Kami menyadari bahwa publikasi ini dapat terwujud berkat kerjasama dan partisipasi yang baik dari berbagai pihak. Oleh karenanya kami ucapkan terima kasih kepada :

1. Yth. Kepala Badan Pusat Statistik Kabupaten Magelang
2. Yth. Camat Ngluwar
3. Yth. Kepala Instansi/Dinas/Lembaga/Badan baik pemerintah maupun swasta
4. Yth. Kepala Desa beserta jajarannya

Publikasi ini masih banyak kekurangannya, untuk itu demi perbaikan dan penyempurnaan publikasi dimasa datang tanggapan dan saran yang bersifat membangun sangat diharapkan. Semoga publikasi ini dapat bermanfaat bagi kita semua.

Ngluwar, Mei 2014

Plt KSK Ngluwar
BPS Kabupaten Magelang

MUNFIATI LESTARI, S.Si
NIP. 19750408 199612 2 001

Daftar Isi

Kata Sambutan.....	i
Kata Pengantar.....	ii
Daftar Isi.....	iii
Daftar Tabel.....	iv
Daftar Grafik.....	vi
1. Keadaan Geografi.....	1
2. Pemerintahan	11
3. Penduduk dan Sosial.....	19
4. Pendidikan.....	41
5. Kesehatan	48
6. Pertanian.....	53
7. Produk Domestik Regional Bruto (PDRB)	61

Daftar Tabel

1. Keadaan Geografi

1.1. Kondisi Desa Menurut Kemiringan Lahan Dirinci Per Desa , 2013.....	5
1.2. Luas Wilayah Menurut Jenis Penggunaan Tanah Desa Dirinci Per Desa , 2013..	6
1.3. Luas Wilayah Menurut Jenis Penggunaan Tanah Dirinci Per Desa, 2013 (Ha)...	8
1.4. Jumlah Tanah Bengkok dan Kas Desa Dirinci Per Desa, 2013 (Ha).....	11

2. Pemerintahan

2.1. Banyaknya Dusun, RW, dan RT Dirinci Per Desa, 2013.....	13
2.2. Banyaknya Balai dan Kantor Desa Dirinci Per Desa, 2013	14
2.3. Nama Kepala Desa dan Sekretaris Desa Dirinci Per Desa, 2013.....	15
2.4. Tingkat Pendidikan Perangkat Desa, 2013	16
2.5. Rekapitulasi Jumlah Perolehan Suara Sah Partai Politik pada PEMILU Anggota DPRD Kabupaten/Kota Tahun 2014 Dirinci Per Desa	17

3. Penduduk dan Sosial

3.1. Estimasi Jumlah Penduduk Menurut Jenis Kelamin dan Sex Ratio Penduduk Dirinci Menurut Desa , 2013.....	21
3.2. Kepadatan Penduduk Dirinci Menurut Desa , 2013.....	23
3.3. Estimasi Jumlah Penduduk Menurut Kelompok Umur (Tahun) dan Jenis Kelamin Dirinci Per Desa, 2013	24
3.4. Estimasi Jumlah Penduduk Menurut Jenis Kelamin Dirinci Menurut Kelompok Umur, 2013.....	29
3.5. Banyaknya Penduduk Lahir, Mati, Datang dan Pergi Menurut Jenis Kelamin Dirinci Per Desa, 2013	31
3.6. Angka Kelahiran Kasar (Crude Birth Rate) Tiap 1000 Penduduk Dirinci Per Desa, 2013	33
3.7. Angka Kematian Kasar (Crude Death Rate) Tiap 1000 Penduduk Dirinci Per Desa, 2013	34

3.8	Banyaknya Nikah, Talak, Cerai dan Rujuk Dirinci Per Desa, 2013.....	35
3.9	Banyaknya Perkawinan Menurut Usia Mempelai Laki-Laki Dirinci Per Desa, 2013	36
3.10	Banyaknya Perkawinan Menurut Usia Mempelai Perempuan Dirinci Per Desa, 2013	37
3.11	Persentase Jumlah Pemeluk Agama Dirinci Per Desa, 2013.....	38
3.12	Banyaknya Tempat Ibadah Dirinci Per Desa, 2013	39
3.13	Jumlah Peserta KB Aktif Menurut Jenis Kontrasepsi Dirinci Per Desa, 2013.....	40
3.14	Jumlah (PUS) yang Tidak Ber KB Menurut Faktor Penyebab Kondisi Akhir Desember Dirinci Per Desa, 2013.....	41
4. Pendidikan		
4.1	Jumlah Fasilitas Pendidikan Menurut Jenis Lembaga Pendidikan Negeri Dirinci Per Desa, 2013	43
4.2	Jumlah Fasilitas Pendidikan Menurut Jenis Lembaga Pendidikan Swasta Dirinci Per Desa, 2013	45
4.3	Jumlah Siswa, Guru dan Ratio Murid terhadap Guru Dirinci Menurut Lembaga Pendidikan Negeri, 2013	47
4.4	Jumlah Siswa, Guru dan Ratio Murid terhadap Guru Dirinci Menurut Lembaga Pendidikan Swasta, 2013.....	48
5. Kesehatan		
5.1	Jumlah Sarana Kesehatan Dirinci Per Desa, 2013.....	50
5.2	Banyaknya Tenaga Kesehatan yang Bertempat Tinggal di Desa Dirinci Per Desa, 2013	52
5.3	Dua Puluh Besar Penyakit yang Ditangani di Puskesmas, 2013.....	53
6. Pertanian		
6.1	Luas Tanam Bersih, Puso dan Panen Padi Dirinci per Bulan, 2013.....	55
6.2	Luas Tanam Bersih, Puso dan Panen Jagung Dirinci per Bulan, 2013.....	56
6.3	Luas Tanam Bersih, Puso dan Panen Kacang Tanah Dirinci per Bulan, 2013.....	57

6.4	Luas Tanam Bersih, Puso dan Panen Ubi Kayu Dirinci per Bulan, 2013	58
6.5	Luas Tanam Bersih, Puso dan Panen Ubi Jalar Dirinci per Bulan, 2013	59
6.6	Jumlah Populasi Ternak Besar, Kecil dan Unggas Dirinci per Bulan, 2013	60

7. Produk Domestik Regional Bruto (PDRB)

7.1	PDRB Menurut Lapangan Usaha Atas Dasar Harga Berlaku, 2010 - 2012 (Juta Rupiah).....	63
7.2	PDRB Menurut Lapangan Usaha Atas Dasar Harga Konstan 2000, 2010 - 2012 (Juta Rupiah).....	64
7.3	Distribusi Persentase Produk Domestik Regional Bruto Atas Dasar Harga Berlaku, 2010 - 2012 (persen).....	65
7.4	Distribusi Persentase Produk Domestik Regional Bruto Atas Dasar Harga Konstan 2000, 2010 - 2012 (persen).....	66
7.5	Pertumbuhan Ekonomi, 2010 - 2012	67

Daftar Grafik

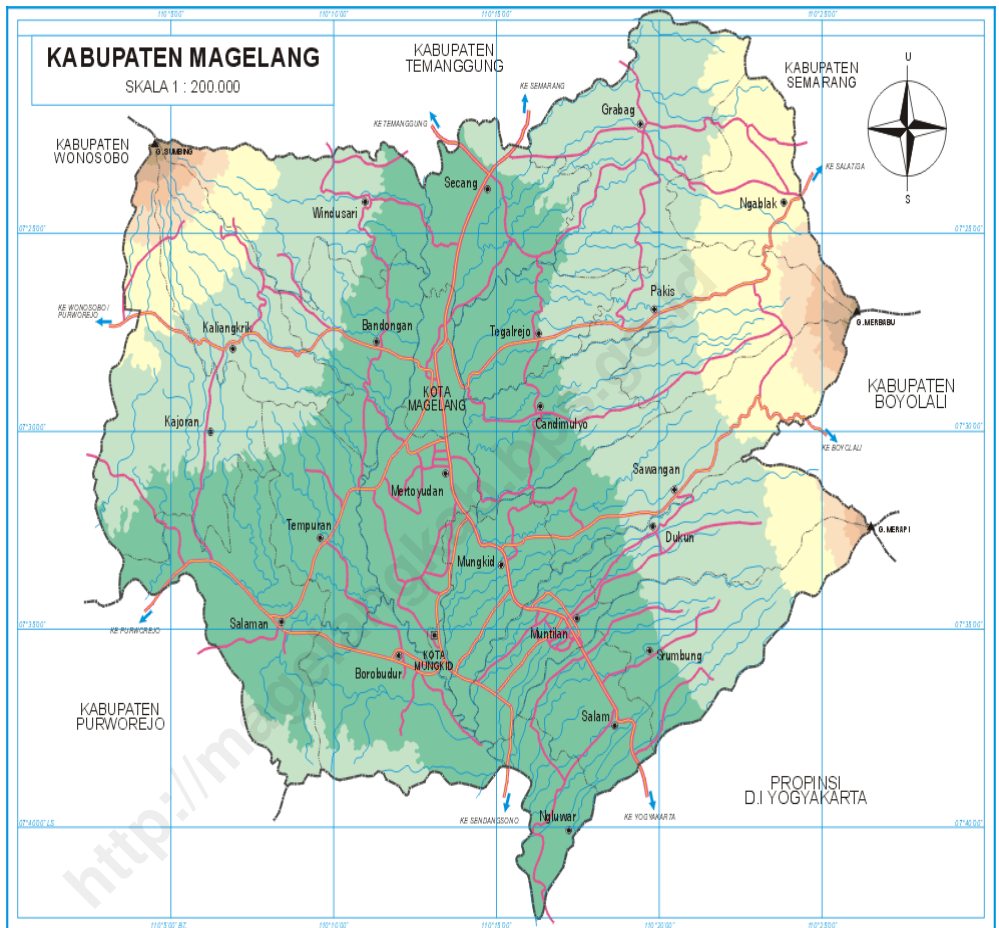
Grafik 1	Luas Wilayah Kecamatan Ngluwar Dirinci Per Desa, 2013.....	7
Grafik 2	Estimasi Jumlah Penduduk Menurut Jenis Kelamin, 2013 (Jiwa).....	22
Grafik 3	Piramida Penduduk Menurut Kelompok Umur Keadaan Akhir Tahun 2013	30

1

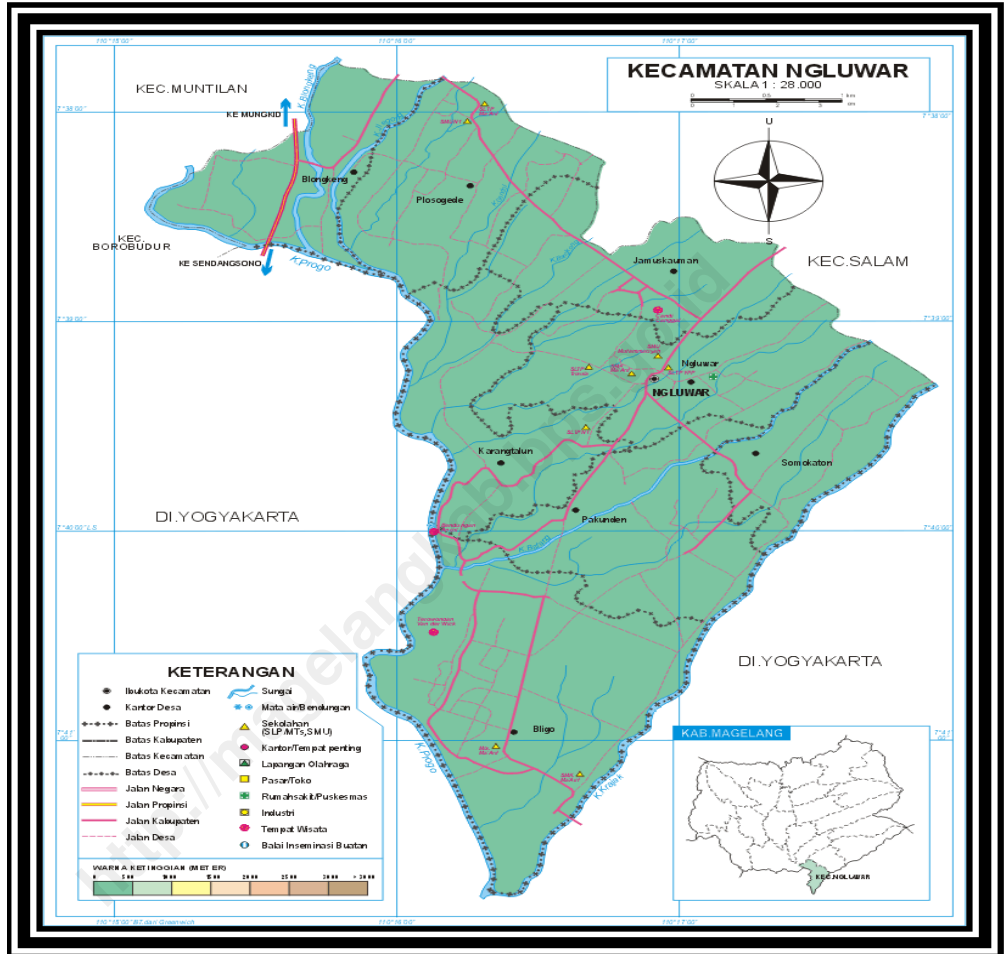
Keadaan Geografi

<http://magelangkab.bp.go.id>

Peta Kabupaten Magelang



Peta Kecamatan Ngluwar



Geografi Kecamatan Ngluwar

1. Batas-Batas Wilayah Kecamatan Ngluwar

1. Sebelah Utara : Kec. Salam
2. Sebelah Timur : Kec. Tempel, Kab. Sleman, DIY
3. Sebelah Selatan : Kec. Seyegan, Kab. Sleman, DIY
4. Sebelah Barat : Kec. Borobudur / Kec. Kalibawang, Kab. Kulon Progo

2. Ketinggian Ibukota Kec. Ngluwar Dari Permukaan Laut

Tinggi Kecamatan Ngluwar = 202 m DPL

3. Letak Kecamatan Ngluwar Berdasarkan Astronomi 7,38 s/d 7,41 LS dan 110,15 s/d 110,18 BT

4. Jarak Dari Ibukota Kec. Ngluwar Ke Daerah Dan Desa

No	Nama Daerah/Desa	Jarak (km)
1.	Ibukota Kabupaten Magelang	11,00
2.	Desa Bligo	5,50
3.	Desa Pakunden	1,50
4.	Desa Somokaton	4,00
5.	Desa Ngluwar	0,50
6.	Desa Karangtalun	4,00
7.	Desa Jamuskauman	1,50
8.	Desa Plosogede	4,00
9.	Desa Blongkeng	5,00

Tabel 1.1
Kondisi Desa Menurut Kemiringan Lahan
Dirinci Per Desa , 2013

Desa	Landai	Sedang	Curam
	< 15 Derajat	15 - 25 Derajat	> 25 Derajat
(1)	(2)	(3)	(4)
01 Bligo	V		
02 Pakunden	V		
03 Somokaton	V		
04 Ngluwar	V		
05 Karangtalun	V		
06 Jamuskauman	V		
07 Plosogede	V		
08 Blongkeng	V		

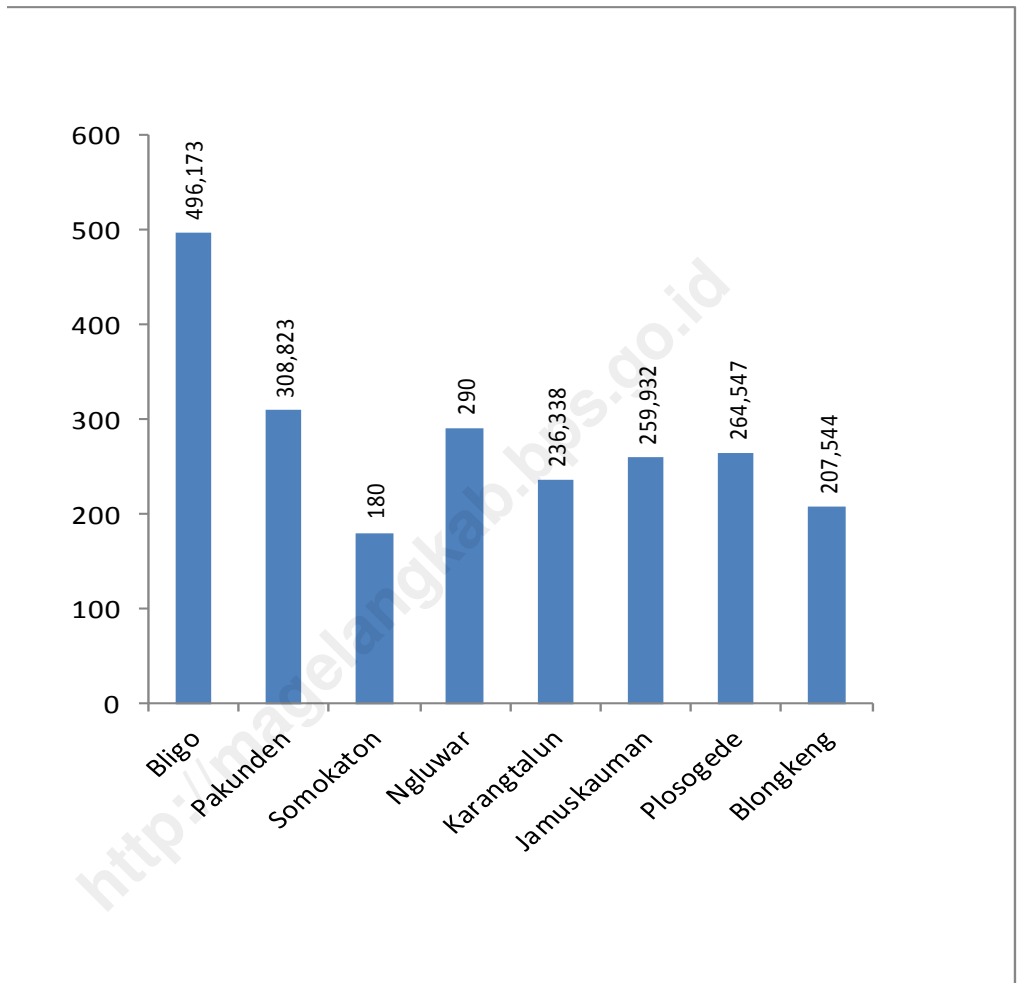
Sumber : ` Potensi Desa

Tabel 1.2
Luas Wilayah Menurut Jenis Penggunaan Tanah Desa,
Dirinci Per Desa, 2013
(Ha)

Desa	Tanah Sawah	Tanah Tegalan	Bangunan / Pekarangan	Lutar-Legar	Lain-Lain
(1)	(2)	(3)	(4)	(5)	(6)
01 Bligo	309,60	4,08	139,0	-	43,50
02 Pakunden	171,20	8,0	83,81	-	45,82
03 Somokaton	126,10	-	43,64	-	10,27
04 Ngluwar	191,60	-	95,14	-	3,26
05 Karangtalun	141,17	2,66	81,95	-	10,57
06 Jamuskauman	157,50	-	86,29	-	16,14
07 Plosogede	186,05	-	56,31	-	22,19
08 Blongkeng	141,70	14,30	30,02	-	21,53
Jumlah	1 424,91	29,04	616,15	-	173,26

Sumber : Potensi Desa

Grafik 1
Luas Wilayah Kecamatan Ngluwar
Dirinci Per Desa, 2013
(Ha)



Tabel 1.3
Luas Wilayah Menurut Jenis Penggunaan Tanah,
Dirinci Per Desa, 2013
(Ha)

Desa	Tanah Sawah		
	Irigasi Teknis	Irigasi Sederhana	Tadah Hujan
(1)	(2)	(3)	(4)
01 Bligo	55,0	229,60	25,0
02 Pakunden	0	171,20	0
03 Somokaton	0	126,10	0
04 Ngluwar	0	191,60	0
05 Karangtalun	0	141,17	0
06 Jamuskauman	0	157,50	0
07 Plosogede	0	186,05	0
08 Blongkeng	0	141,70	0
Jumlah	55,0	1 344,91	25,0

Sumber : Potensi Desa

Lanjutan Tabel 1.3

Desa	Tanah Kering				
	Pekarangan/Bangunan	Tegalan/Kebun	Padang Gembala	Tambak/Kolam	Rawa
(1)	(2)	(3)	(4)	(5)	(6)
01 Bligo	139,0	4,08	0	2,50	0
02 Pakunden	83,81	8,0	0	1,35	0
03 Somokaton	43,64	0	0	2,0	0
04 Ngluwar	95,14	0	0	1,60	0
05 Karangtalun	81,95	2,659	0	1,50	0
06 Jamuskauman	86,29	0	0	1,70	0
07 Plosogede	56,31	0	0	1,66	0
08 Blongkeng	30,02	14,30	0	1,50	0
Jumlah	616,15	29,04	-	13,81	-

Sumber : Potensi Desa

Lanjutan Tabel 1.3

Desa	Tanah Kering			Jumlah
	Hutan Negara	Perkebunan Negara/Swasta	Sungai, Jalan, Lain2	
(1)	(2)	(3)	(4)	(5)
01 Bligo	0	0	41,0	496,173
02 Pakunden	0	0	44,47	308,823
03 Somokaton	0	0	8,27	180
04 Ngluwar	0	0	1,66	290
05 Karangtalun	0	0	9,07	236,338
06 Jamuskauman	0	0	14,44	259,932
07 Plosogede	0	0	20,53	264,547
08 Blongkeng	0	0	20,03	207,544
Jumlah	-	-	159,45	2 243,36

Sumber : Potensi Desa

Tabel 1.4
 Jumlah Tanah Bengkok dan Kas Desa
 Dirinci Per Desa, 2013
 (Ha)

Desa	Tanah Bengkok	Tanah Kas Desa
(1)	(2)	(3)
01 Bligo	20,26	4,94
02 Pakunden	13,49	1,39
03 Somokaton	5,90	0
04 Ngluwar	13,27	2,71
05 Karangtalun	8,10	0
06 Jamuskauman	12,01	1,30
07 Plosogede	17,84	1,41
08 Blongkeng	6,45	1,25
Jumlah	97,30	12,98

Sumber : Potensi Desa

2

Pemerintahan

<http://magelangkab.go.id>

Tabel 2.1
Banyaknya Dusun, RW, dan RT Dirinci Per Desa, 2013

Desa	Banyaknya		
	Dusun	Rukun Warga (RW)	Rukun Tetangga (RT)
(1)	(2)	(3)	(4)
01 Bligo	12	12	60
02 Pakunden	9	9	35
03 Somokaton	5	5	31
04 Ngluwar	9	9	40
05 Karangtalun	10	10	43
06 Jamuskauman	9	9	43
07 Plosogede	9	9	42
08 Blongkeng	7	7	21
Jumlah	70	70	315

Sumber : Potensi Desa

Tabel 2.2
 Banyaknya Balai dan Kantor Desa
 Dirinci Per Desa, 2013

Desa	Balai Desa	Kantor Desa
(1)	(2)	(3)
01 Bligo	1	1
02 Pakunden	1	1
03 Somokaton	1	1
04 Ngluwar	1	1
05 Karangtalun	1	1
06 Jamuskauman	1	1
07 Plosogede	1	1
08 Blongkeng	1	1
Jumlah	8	8

Sumber : Potensi Desa

Tabel 2.3
 Nama Kepala Desa dan Sekretaris Desa
 Dirinci Per Desa, 2013

Desa	Nama	
	Kepala Desa	Sekretaris Desa
(1)	(2)	(3)
01 Bligo	Agus Sukantoro, Amd	Safrudin, S.Ag
02 Pakunden	Sujadi	Wiharjono
03 Somokaton	Noto Sukirno	Subagyo
04 Ngluwar	Kusworo	Suryati, S.Sos
05 Karangtalun	Darwati	Muzaeni
06 Jamuskauman	Heri Susanto	Yudo Purbowo
07 Plosogede	Salamah	Sutadi, S.Sos
08 Blongkeng	Yulianto	Rina S, Ama Pd

Sumber : Potensi Desa

Tabel 2.4
Tingkat Pendidikan Perangkat Desa, 2013

	Desa	Kades	Sekdes	Kaur Pembr	Kaur Pemb	Kaur Kesra	Kaur Keu	Kaur Umum
	(1)	(2)	(3)	(4)	(5)	(6)	(7)	(8)
01	Bligo	5	6	6	4	5	4	3
02	Pakunden	4	3	4	2	4	4	2
03	Somokaton	3	5	4	2	3	4	3
04	Ngluwar	5	6	6	4	6	5	4
05	Karangtalun	4	4	4	4	2	6	5
06	Jamuskauman	4	4	4	4	3	4	3
07	Plosogede	4	6	4	4	3	3	4
08	Blongkeng	4	5	3	3	3	4	3

Sumber : Potensi Desa

Kode Tingkat Pendidikan :

Tidak Tamat SD	: 1	SLTA dan Sederajat	: 4
Tamat SD dan Sederajat	: 2	Akademi / D III	: 5
SLTP dan Sederajat	: 3	S1	: 6

Tabel 2.5
 Rekapitulasi Jumlah Perolehan Suara Sah Partai Politik
 pada PEMILU Anggota DPRD Kabupaten/Kota Tahun 2014
 Dirinci Per Desa

Desa	NASDEM	PKB	PKS	PDIP
(1)	(2)	(3)	(4)	(5)
01 Bligo	24	1 113	822	759
02 Pakunden	8	1 216	52	930
03 Somokaton	24	690	99	325
04 Ngluwar	44	1 399	244	729
05 Karangtalun	23	981	248	520
06 Jamuskauman	71	1 043	143	403
07 Plosogede	61	704	234	401
08 Blongkeng	51	473	346	102
Jumlah	306	7 619	2 188	4 169

Sumber : PPK Kecamatan Ngluwar

Lanjutan Tabel 2.5

	Desa	GOLKAR	GERINDRA	DEMOKRAT	PAN
	(1)	(6)	(7)	(8)	(9)
01	Bligo	357	129	98	71
02	Pakunden	73	21	19	34
03	Somokaton	266	41	7	20
04	Ngluwar	341	170	66	144
05	Karangtalun	243	153	49	80
06	Jamuskauman	198	449	104	217
07	Plosogede	773	226	24	49
08	Blongkeng	378	200	187	14
	Jumlah	2 629	1 389	554	629

Sumber : PPK Kecamatan Ngluwar

Lanjutan Tabel 2.5

	Desa	PPP	HANURA	PBB	PKPI	Jumlah
	(1)	(10)	(11)	(12)	(13)	(14)
01	Bligo	6	51	9	1	3 440
02	Pakunden	7	7		1	2 368
03	Somokaton	148	5	5	2	1 632
04	Ngluwar	45	11	5	1	3 199
05	Karangtalun	120	18	4	4	2 443
06	Jamuskauman	63	6	5	1	2 703
07	Plosogede	78	3	3	1	2 557
08	Blongkeng	52	10	3		1 816
	Jumlah	519	111	34	11	20 158

Sumber : PPK Kecamatan Ngluwar

3

Penduduk dan Sosial

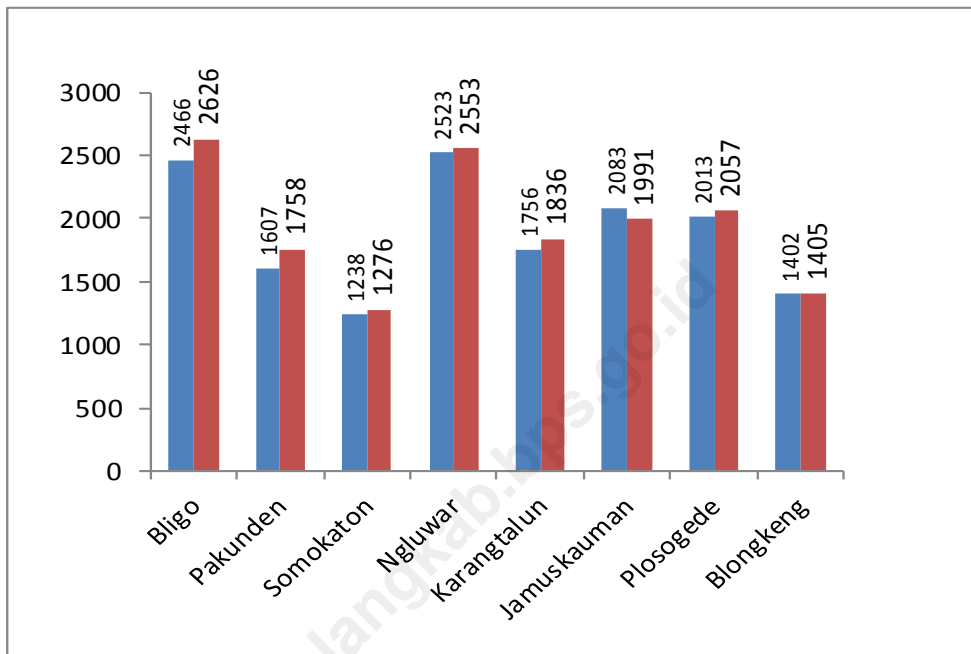
<http://magelang.bbps.go.id>

Tabel 3.1
Estimasi Jumlah Penduduk Menurut Jenis Kelamin
dan Sex Ratio Penduduk Dirinci Menurut Desa , 2013

Desa	Penduduk			
	Laki-laki	Perempuan	Jumlah	Sex Ratio
(1)	(2)	(3)	(4)	(5)
01 Bligo	2 466	2 626	5 092	94
02 Pakunden	1 607	1 758	3 365	91
03 Somokaton	1 238	1 276	2 514	97
04 Ngluwar	2 523	2 553	5 076	99
05 Karangtalun	1 756	1 836	3 592	96
06 Jamuskauman	2 083	1 991	4 074	105
07 Plosogede	2 013	2 057	4 070	98
08 Blongkeng	1 402	1 405	2 807	100
Jumlah	15 088	15 502	30 590	97

Sumber : BPS Kabupaten Magelang

Grafik 2
Estimasi Jumlah Penduduk Menurut Jenis Kelamin, 2013
(Jiwa)



Tabel 3.2
Kepadatan Penduduk Dirinci Menurut Desa , 2013

Desa	Luas Wilayah (Km2)	Jumlah Penduduk (Jiwa)	Kepadatan Penduduk (Jiwa/Km2)
(1)	(2)	(3)	(4)
01 Bligo	496,17	5 092	10
02 Pakunden	308,82	3 365	11
03 Somokaton	180,00	2 514	14
04 Ngluwar	290,00	5 076	18
05 Karangtalun	236,34	3 592	15
06 Jamuskauman	259,93	4 074	16
07 Plosogede	264,55	4 070	15
08 Blongkeng	207,54	2 807	14
Jumlah	2 243,36	30 590	14

Sumber : BPS Kabupaten Magelang

Tabel 3.3
Estimasi Jumlah Penduduk Menurut Kelompok Umur (Tahun)
dan Jenis Kelamin Dirinci Per Desa, 2013

Desa	0 - 4		5 - 9		10 - 14	
	Lk	Pr	Lk	Pr	Lk	Pr
(1)	(2)	(3)	(4)	(5)	(6)	(7)
01 Bligo	189	193	191	197	204	182
02 Pakunden	123	129	125	131	133	121
03 Somokaton	96	94	96	96	102	88
04 Ngluwar	194	187	196	191	209	176
05 Karangtalun	135	134	136	137	146	127
06 Jamuskauman	159	147	161	149	172	138
07 Plosogede	154	151	156	154	166	142
08 Blongkeng	108	103	109	105	116	97
Jumlah	1 159	1 138	1 169	1 160	1 249	1 070

Sumber : BPS Kabupaten Magelang

Lanjutan Tabel 3.3

Desa	15 - 19		20 - 24		25 - 29	
	Lk	Pr	Lk	Pr	Lk	Pr
(1)	(8)	(9)	(10)	(11)	(12)	(13)
01 Bligo	193	175	151	141	143	147
02 Pakunden	126	117	99	95	94	98
03 Somokaton	97	86	76	69	72	72
04 Ngluwar	198	170	154	138	146	143
05 Karangtalun	138	123	107	99	102	103
06 Jamuskauman	164	134	128	108	122	112
07 Plosogede	158	138	124	111	117	115
08 Blongkeng	109	94	87	75	82	79
Jumlah	1 183	1 037	927	837	878	869

Sumber : BPS Kabupaten Magelang

Lanjutan Tabel 3.3

Desa	30 - 34		35 - 39		40 - 44	
	Lk	Pr	Lk	Pr	Lk	Pr
(1)	(14)	(15)	(16)	(17)	(18)	(19)
01 Bligo	162	180	169	202	181	209
02 Pakunden	106	120	108	135	118	140
03 Somokaton	82	87	84	98	91	101
04 Ngluwar	166	175	171	196	185	203
05 Karangtalun	115	126	119	140	129	146
06 Jamuskauman	137	137	141	153	152	158
07 Plosogede	133	141	136	158	147	164
08 Blongkeng	92	96	95	108	102	111
Jumlah	993	1 062	1 023	1 192	1 105	1 233

Sumber : BPS Kabupaten Magelang

Lanjutan Tabel 3.3

Desa	45 - 49		50 - 54		55 - 59		60 - 64	
	Lk	Pr	Lk	Pr	Lk	Pr	Lk	Pr
(1)	(20)	(21)	(22)	(23)	(24)	(25)	(1)	(2)
01 Bligo	181	199	173	186	151	152	112	138
02 Pakunden	117	134	112	124	98	102	73	93
03 Somokaton	90	97	86	90	77	73	57	67
04 Ngluwar	184	194	177	180	155	147	114	135
05 Karangtalun	128	139	122	129	108	106	80	97
06 Jamuskauman	152	151	145	140	128	114	95	105
07 Plosogede	147	156	140	145	124	118	91	108
08 Blongkeng	102	107	98	99	86	81	64	75
Jumlah	1 101	1 176	1 054	1 094	927	892	686	818

Sumber : BPS Kabupaten Magelang

Lanjutan Tabel 3.3

Desa	65 - 69		70 - 74		75 +		Total	
	Lk	Pr	Lk	Pr	Lk	Pr	Lk	Pr
(1)	(26)	(27)	(28)	(29)	(30)	(31)	(32)	(33)
01 Bligo	95	114	69	83	101	129	2 466	2 626
02 Pakunden	62	76	45	55	67	86	1 607	1 758
03 Somokaton	48	55	34	41	52	63	1 238	1 276
04 Ngluwar	97	111	71	81	104	126	2 523	2 553
05 Karangtalun	68	79	49	58	73	91	1 756	1 836
06 Jamuskauman	81	87	58	62	88	97	2 083	1 991
07 Plosogede	79	90	57	65	84	101	2 013	2 057
08 Blongkeng	55	61	39	45	58	69	1 402	1 405
Jumlah	585	673	422	490	627	761	15 088	15 502

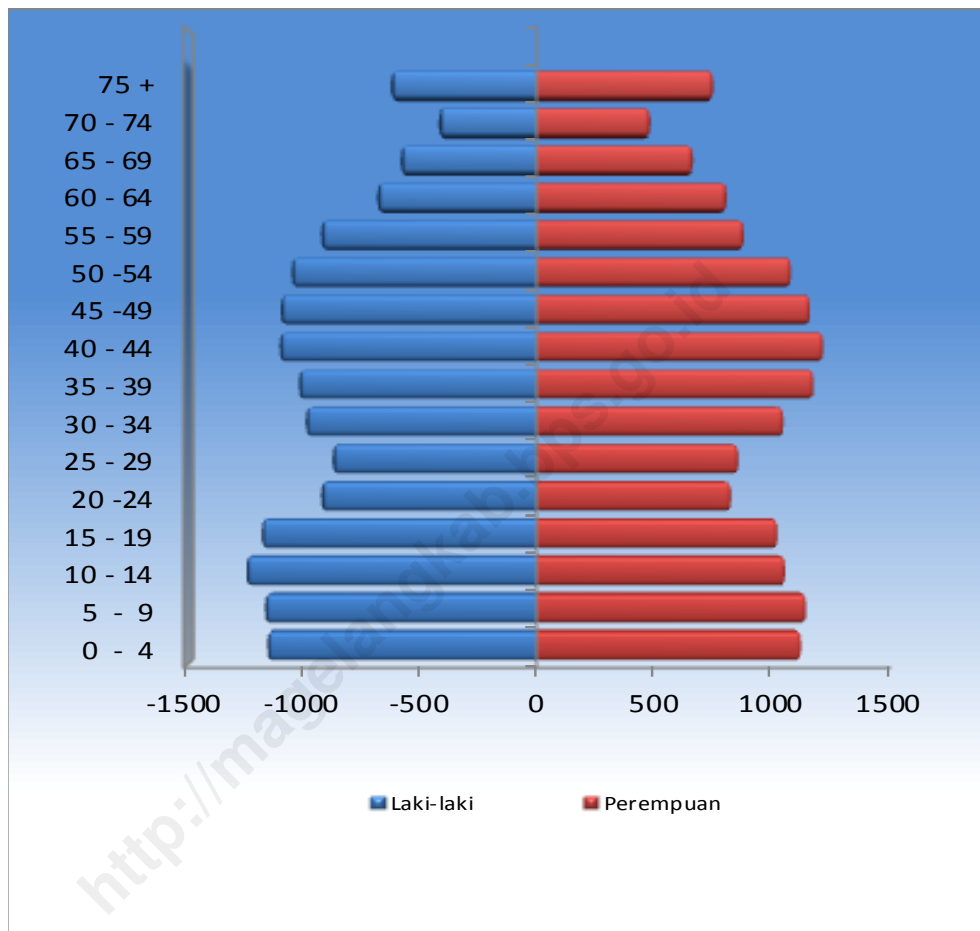
Sumber : BPS Kabupaten Magelang

Tabel 3.4
Estimasi Jumlah Penduduk Menurut Jenis Kelamin
Dirinci Menurut Kelompok Umur, 2013

Kelompok Umur (Tahun)	Jumlah Penduduk		Jumlah (L+P)
	Laki-Laki	Perempuan	
(1)	(2)	(3)	(4)
0 - 4	1 159	1 138	2 297
5 - 9	1 169	1 160	2 329
10 - 14	1 249	1 070	2 319
15 - 19	1 183	1 037	2 220
20 - 24	927	837	1 764
25 - 29	878	869	1 747
30 - 34	993	1 062	2 055
35 - 39	1 023	1 192	2 215
40 - 44	1 105	1 233	2 338
45 - 49	1 101	1 176	2 277
50 - 54	1 054	1 094	2 148
55 - 59	927	892	1 819
60 - 64	686	818	1 504
65 - 69	585	673	1 258
70 - 74	422	490	912
75 +	627	761	1 388
Jumlah	15 088	15 502	30 590

Sumber : BPS Kabupaten Magelang

Grafik 3
Piramida Penduduk
Menurut Kelompok Umur Keadaan Akhir
Tahun 2013



Tabel 3.5
 Banyaknya Penduduk Lahir, Mati, Datang dan Pergi
 Menurut Jenis Kelamin Dirinci Per Desa, 2013

Desa	Lahir			Mati		
	Lk	Pr	Jml	Pr	Lk	Jml
(1)	(2)	(3)	(4)	(5)	(6)	(7)
01 Bligo	23	21	44	28	25	53
02 Pakunden	12	13	25	20	19	39
03 Somokaton	9	15	24	11	12	23
04 Ngluwar	20	17	37	20	20	40
05 Karangtalun	11	15	26	6	13	19
06 Jamuskauman	6	4	10	10	5	15
07 Plosogede	8	6	14	9	6	15
08 Blongkeng	2	5	7	16	10	26
Jumlah	91	96	187	120	110	230

Sumber : Potensi Desa

Lanjutan Tabel 3.5

Desa	Datang			Pergi		
	Lk	Pr	Jml	Pr	Lk	Jml
(1)	(8)	(9)	(10)	(11)	(12)	(13)
01 Bligo	16	24	40	40	50	90
02 Pakunden	7	28	35	14	27	41
03 Somokaton	11	23	34	7	9	16
04 Ngluwar	11	27	38	19	37	56
05 Karangtalun	6	9	15	3	7	10
06 Jamuskauman	13	26	39	20	17	37
07 Plosogede	14	24	38	11	27	38
08 Blongkeng	8	13	21	14	20	34
Jumlah	86	174	260	128	194	322

Sumber : Potensi Desa

Tabel 3.6
 Angka Kelahiran Kasar (Crude Birth Rate)
 Tiap 1000 Penduduk Dirinci Per Desa, 2013

Desa	Jumlah Penduduk Pertengahan Tahun	Jumlah Kelahiran	CBR Kol (3) : Kol (2) X 1000
(1)	(2)	(3)	(4)
01 Bligo	5 092	44	9
02 Pakunden	3 365	25	7
03 Somokaton	2 514	24	10
04 Ngluwar	5 076	37	7
05 Karangtalun	3 592	26	7
06 Jamuskauman	4 074	10	2
07 Plosogede	4 070	14	3
08 Blongkeng	2 807	7	2
Jumlah	30 590	187	49

Sumber : BPS Kabupaten Magelang

Tabel 3.7
 Angka Kematian Kasar (Crude Death Rate)
 Tiap 1000 Penduduk Dirinci Per Desa, 2013

Desa		Jumlah Penduduk Pertengahan Tahun	Jumlah Kematian	CDR Kol (3) : Kol (2) X 1000
(1)	(2)	(3)	(4)	
01	Bligo	5 092	53	10
02	Pakunden	3 365	39	12
03	Somokaton	2 514	23	9
04	Ngluwar	5 076	40	8
05	Karangtalun	3 592	19	5
06	Jamuskauman	4 074	15	4
07	Plosogede	4 070	15	4
08	Blongkeng	2 807	26	9
Jumlah		30 590	230	61

Sumber : BPS Kabupaten Magelang

Tabel 3.8
Banyaknya Nikah, Talak, Cerai dan Rujuk
Dirinci Per Desa, 2013

Desa	Banyaknya			
	Nikah	Talak	Cerai	Rujuk
(1)	(2)	(3)	(4)	(5)
01 Bligo	43	-	1	-
02 Pakunden	23	-	-	-
03 Somokaton	18	1	-	-
04 Ngluwar	37	-	2	-
05 Karangtalun	36	-	2	-
06 Jamuskauman	21	-	-	-
07 Plosogede	42	-	1	-
08 Blongkeng	26	-	1	-
Jumlah	246	1	7	-

Sumber : KUA Kecamatan Ngluwar

Tabel 3.9
 Banyaknya Perkawinan Menurut Usia Mempelai Laki-Laki
 Dirinci Per Desa, 2013

Desa	Usia Mempelai Laki-laki						
	< 18 Th	18 Th	19-20 Th	21-25 Th	26-30 Th	31-35 Th	> 36 Th
(1)	(2)	(3)	(4)	(5)	(6)	(7)	(8)
01 Bligo	-	-	4	17	11	7	4
02 Pakunden	-	-	-	5	8	5	5
03 Somokaton	-	-	-	6	4	6	2
04 Ngluwar	-	-	1	5	18	6	7
05 Karangtalun	-	-	1	11	10	7	7
06 Jamuskauman	-	-	1	2	14		4
07 Plosogede	-	1	1	11	9	10	10
08 Blongkeng	1	-	-	8	9	6	2
Jumlah	1	1	8	65	83	47	41

Sumber : KUA Kecamatan Ngluwar

Tabel 3.10
 Banyaknya Perkawinan Menurut Usia Mempelai Perempuan
 Dirinci Per Desa, 2013

Desa	Usia Mempelai Perempuan						
	< 16 Th	16-17 Th	18-20 Th	21-25 Th	26-30 Th	31-35 Th	> 36 Th
(1)	(2)	(3)	(4)	(5)	(6)	(7)	(8)
01 Bligo	-	1	7	21	6	5	3
02 Pakunden	-	-	2	9	7	1	4
03 Somokaton	-	1	2	5	5	2	3
04 Ngluwar	-	-	5	13	10	6	3
05 Karangtalun	-	2	5	15	8	4	2
06 Jamuskauman	-	1		11	4	1	4
07 Plosogede	-	1	6	15	7	5	8
08 Blongkeng	-	3	5	8	2	3	5
Jumlah		9	32	97	49	27	32

Sumber : KUA Kecamatan Ngluwar

Tabel 3.11
 Persentase Jumlah Pemeluk Agama
 Dirinci Per Desa, 2013

Desa	Persentase Jumlah Pemeluk Agama *)							Σ
	Islam	Katolik	Kristen	Hindu	Budha	Lain-lain		
(1)	(2)	(3)	(4)	(5)	(6)	(7)	(8)	
01 Bligo	99,24	0,76	-	-	-	-	100	
02 Pakunden	99,78	0,20	-	-	-	0,02	100	
03 Somokaton	98,00	2,00	-	-	-	-	100	
04 Ngluwar	99,80	0,10	0,10	-	-	-	100	
05 Karangtalun	99,64	0,05	0,31	-	-	-	100	
06 Jamuskauman	99,29	0,60	-	-	-	0,12	100	
07 Plosogede	99,93	0,07	-	-	-	-	100	
08 Blongkeng	99,11	0,86	0,03	-	-	-	100	

Sumber : KUA Kecamatan Ngluwar

*) Data diolah dari Jumlah Pemeluk Agama dari KUA Kec Ngluwar

Tabel 3.12
Banyaknya Tempat Ibadah
Dirinci Per Desa, 2013

Desa	Banyaknya Tempat Ibadah						
	Masjid	Mushola	Gereja Katolik	Gereja Kristen	Vihara	Pure	Lain-lain
(1)	(2)	(3)	(4)	(5)	(6)	(7)	(8)
01 Bligo	8	23	-	-	-	-	-
02 Pakunden	6	14	-	-	-	-	-
03 Somokaton	5	3	-	-	-	-	-
04 Ngluwar	13	13	-	-	-	-	-
05 Karangtalun	13	8	-	-	-	-	-
06 Jamuskauman	12	7	-	1	-	-	-
07 Plosogede	13	15	-	-	-	-	-
08 Blongkeng	10	14	-	-	-	-	-
Jumlah	80	97	-	1	-	-	-

Sumber : KUA Kecamatan Ngluwar

Tabel 3.13
Jumlah Peserta KB Aktif Menurut Jenis Kontrasepsi
Dirinci Per Desa, 2013

Desa	Jenis Kontrasepsi							
	IUD	MOW	MOP	Kondom	Implan	Suntik	Pil	Σ
(1)	(2)	(3)	(4)	(5)	(6)	(7)	(8)	(9)
01 Bligo	226	20	-	23	15	220	95	599
02 Pakunden	77	18		20	17	243	76	451
03 Somokaton	82	14		10	12	147	61	326
04 Ngluwar	226	30	4	28	19	237	55	599
05 Karangtalun	154	31		25	22	276	32	540
06 Jamuskauman	156	23	3	31	7	244	78	542
07 Plosogede	112	20	5	30	10	369	41	587
08 Blongkeng	104	22		16	23	250	33	448
Jumlah	1 137	178	12	183	125	1 986	471	4 092

Sumber : Bapermaspuan dan KB Kecamatan Ngluwar

Tabel 3.14
Jumlah (PUS) yang Tidak Ber KB Menurut Faktor Penyebab
Kondisi Akhir Desember Dirinci Per Desa, 2013

Desa	Faktor Penyebab				Σ
	Hamil	Ingin Anak Segera (IAS)	Ingin Anak Tertunda (IAT)	Tidak Ingin Anak Lagi (TIAL)	
(1)	(2)	(3)	(4)	(5)	(6)
01 Bligo	27	80	45	29	181
02 Pakunden	14	67	13	30	124
03 Somokaton	10	54	19	21	104
04 Ngluwar	29	66	52	46	193
05 Karangtalun	18	63	43	33	157
06 Jamuskauman	21	39	37	35	132
07 Plosogede	21	62	60	35	178
08 Blongkeng	19	48	33	26	126
Jumlah	159	479	302	255	1 195

Sumber : Bapermaspuan dan KB Kecamatan Ngluwar

4

Pendidikan

<http://magelangkab.go.id>

Tabel 4.1
Jumlah Fasilitas Pendidikan Menurut Jenis Lembaga Pendidikan Negeri
Dirinci Per Desa, 2013

Desa	TK/BA/R A	SD	MI	SMP	MTS
(1)	(2)	(3)	(4)	(5)	(6)
01 Bligo	-	3	-	-	-
02 Pakunden	-	3	-	-	-
03 Somokaton	-	2	-	-	-
04 Ngluwar	-	3	-	-	-
05 Karangtalun	-	2	-	1	-
06 Jamuskauman	-	2	-	-	-
07 Plosogede	-	2	-	-	-
08 Blongkeng	-	2	-	-	-
Jumlah	-	19	-	1	-

Sumber : Disdikpora Kabupaten Magelang

Lanjutan Tabel 4.1

	Desa	SMA	MA	SMK	AKADEMI / PT
	(1)	(2)	(3)	(4)	(5)
01	Bligo	-	-	-	-
02	Pakunden	-	-	-	-
03	Somokaton	-	-	-	-
04	Ngluwar	-	-	-	-
05	Karangtalun	-	-	-	-
06	Jamuskauman	-	-	-	-
07	Plosogede	1	-	-	-
08	Blongkeng	-	-	-	-
	Jumlah	1	-	-	-

Sumber : Disdikpora Kabupaten Magelang

Tabel 4.2
 Jumlah Fasilitas Pendidikan Menurut Jenis Lembaga Pendidikan Swasta
 Dirinci Per Desa, 2013

Desa	TK/BA/R A	SD	MI	SMP	MTS
(1)	(2)	(3)	(4)	(5)	(6)
01 Bligo	8	1	2	-	-
02 Pakunden	2	-	-	-	-
03 Somokaton	3	-	-	-	-
04 Ngluwar	6	-	1	2	1
05 Karangtalun	4	-	1	-	-
06 Jamuskauman	2	-	1	-	-
07 Plosogede	3	-	1	-	1
08 Blongkeng	3	-	1	-	-
Jumlah	31	1	7	2	2

Sumber : Disdikpora Kabupaten Magelang

Lanjutan Tabel 4.2

	Desa	SMA	MA	SMK	AKADEMI / PT
	(1)	(2)	(3)	(4)	(5)
01	Bligo	-	-	-	-
02	Pakunden	-	-	-	-
03	Somokaton	-	-	-	-
04	Ngluwar	1	-	1	-
05	Karangtalun	-	-	-	-
06	Jamuskauman	-	-	-	-
07	Plosogede	-	-	-	-
08	Blongkeng	-	-	-	-
	Jumlah	1	-	1	-

Sumber : Disdikpora Kabupaten Magelang

Tabel 4.3
 Jumlah Siswa, Guru dan Ratio Murid terhadap Guru
 Dirinci Menurut Lembaga Pendidikan Negeri, 2013

Desa	Siswa	Guru	Ratio
(1)	(2)	(3)	(4)
01 TK	-	-	-
02 SD	2 298	183	13
03 SMP	568	28	20
04 SMA	439	38	12
05 SMK	-	-	-
06 AKADEMI / PT	-	-	-
Jumlah	3 305	249	13

Sumber : Disdikpora Kabupaten Magelang

Tabel 4.4
 Jumlah Siswa, Guru dan Ratio Murid terhadap Guru
 Dirinci Menurut Lembaga Pendidikan Swasta, 2013

Desa	Siswa	Guru	Ratio
(1)	(2)	(3)	(4)
01 TK	172	18	10
02 SD	199	24	8
03 SMP	236	25	9
04 SMA	73	19	4
05 SMK	193	18	11
06 AKADEMI / PT	-	-	-
Jumlah	873	104	8

Sumber : Disdikpora Kabupaten Magelang

5

Kesehatan

<http://magelangkab.go.id>

Tabel 5.1
Jumlah Sarana Kesehatan
Dirinci Per Desa, 2013

Desa	Rumah Sakit	RS Bersalin	Poliklinik	Puskesmas	Pustu	Praktek Dokter
(1)	(2)	(3)	(4)	(5)	(6)	(7)
01 Bligo	-	-	-	-	1	1
02 Pakunden	-	-	-	-	-	-
03 Somokaton	-	-	-	-	-	-
04 Ngluwar	-	-	-	1	-	2
05 Karangtalun	-	-	-	-	1	-
06 Jamuskauman	-	-	-	-	-	1
07 Plosogede	-	-	-	-	1	-
08 Blongkeng	-	-	-	-	1	-
Jumlah	-	-	-	1	4	4

Sumber : Puskesmas Kecamatan Ngluwar

Lanjutan Tabel 5.1

	Desa	Praktek Bidan	Poskesdes	Posyandu	Apotik	Toko Obat
	(1)	(8)	(9)	(10)	(11)	(12)
01	Bligo	1	1	16	-	-
02	Pakunden	1	1	10	-	-
03	Somokaton	1	1	7	-	-
04	Ngluwar	-	-	12	1	1
05	Karangtalun	1	1	9	-	-
06	Jamuskauman	1	1	14	-	-
07	Plosogede	-	-	9	-	-
08	Blongkeng	1	1	5	-	-
	Jumlah	6	6	82	1	1

Sumber : Puskesmas Kecamatan Ngluwar

Tabel 5.2
Banyaknya Tenaga Kesehatan yang Bertempat Tinggal di Desa
Dirinci Per Desa, 2013

Desa	Dokter Pria	Dokter Wanita	Dokter Gigi	Bidan	Perawat/ Mantri	Dukun Bayi
(1)	(2)	(3)	(4)	(5)	(6)	(7)
01 Bligo	-	-	-	1	-	-
02 Pakunden	-	-	-	1	-	-
03 Somokaton	-	-	-	1	-	-
04 Ngluwar	-	-	-	1	-	-
05 Karangtalun	-	-	-	1	-	-
06 Jamuskauman	1	1	-	1	1	-
07 Plosogede	1	-	-	1	-	-
08 Blongkeng	-	-	-	1	-	-
Jumlah	2	1		8	1	

Sumber : Puskesmas Kecamatan Ngluwar

Tabel 5.3
Dua Puluh Besar Penyakit yang Ditangani di Puskesmas, 2013

No	Diagnosis	Jumlah
(1)	(2)	(3)
01	Infeksi akut lain pada pernafasan bagian atas	2 417
02	Penyakit lain pada saluran pernapasan bagian atas	2 248
03	Gastritis	1 909
04	Hipertensi primer	1 669
05	Penyakit pulpa dan jaringan periapikal	791
06	Pharingitis	743
07	Diare dan gastroenteritis non spesifik	671
08	Nasopharingitis akuta (Common cold)	567
09	Type 2 : NIDDM	515
10	Gout	372
11	Conyungtivitis	356
12	Gangguan pertumbuhan gigi dan erupsi	308
13	Influenza, virus tidak teridentifikasi	303
14	Hypotensi	269
15	Penyakit gusi dan jaringan periodontial	216
16	Infeksi bakteri lain, misal disentri basiler	185
17	Carries gigi	172
18	Otitis media	160
19	Gangguan Psikotik	140
20	Penyakit kulit karena jamur	126

Sumber : Puskesmas Kecamatan Ngluwar

6

Pertanian

<http://magelangkab.go.id>

Tabel 6.1
Luas Tanam Bersih, Puso dan Panen Padi
Dirinci per Bulan, 2013

Desa	Luas Tanam Bersih	Luas Puso/Rusak	Luas Panen
(1)	(2)	(3)	(4)
01 Januari	249	0	248
02 Februari	332	0	1007
03 Maret	772	0	96
04 April	220	0	248
05 Mei	97	7	332
06 Juni	76	2	772
07 Juli	135	2	220
08 Agustus	59	13	97
09 September	43	3	76
10 Oktober	13	0	135
11 November	693	0	55
12 Desember	587	0	13
Jumlah	3 276	27	3 299

Sumber : BPS Kabupaten Magelang

Lanjutan Tabel 6.2
Luas Tanam Bersih, Puso dan Panen Jagung
Dirinci per Bulan, 2013

Desa	Luas Tanam Bersih	Luas Puso/Rusak	Luas Panen
(1)	(2)	(3)	(4)
01 Januari	0	0	0
02 Februari	0	0	0
03 Maret	2	0	0
04 April	10	0	0
05 Mei	15	0	0
06 Juni	30	0	2
07 Juli	289	0	8
08 Agustus	294	0	15
09 September	10	0	30
10 Oktober	0	0	289
11 November	0	0	252
12 Desember	3	0	0
Jumlah	653	0	596

Sumber : BPS Kabupaten Magelang

Tabel 6.3
Luas Tanam Bersih, Puso dan Panen Kacang Tanah
Dirinci per Bulan, 2013

Desa	Luas Tanam Bersih	Luas Puso/Rusak	Luas Panen
(1)	(2)	(3)	(4)
01 Januari	0	0	2
02 Februari	0	0	0
03 Maret	1	0	0
04 April	3	0	0
05 Mei	12	0	0
06 Juni	5	0	0
07 Juli	2	0	1
08 Agustus	0	0	3
09 September	0	0	12
10 Oktober	0	0	5
11 November	0	0	2
12 Desember	0	0	0
Jumlah	23	0	25

Sumber : BPS Kabupaten Magelang

Tabel 6.4
Luas Tanam Bersih, Puso dan Panen Ubi Kayu per Bulan
Dirinci per Bulan, 2013

Desa	Luas Tanam Bersih	Luas Puso/Rusak	Luas Panen
(1)	(2)	(3)	(4)
01 Januari	0	0	0
02 Februari	0	0	0
03 Maret	0	0	0
04 April	0	0	0
05 Mei	0	0	0
06 Juni	4	0	0
07 Juli	0	0	3
08 Agustus	1	0	3
09 September	0	0	0
10 Oktober	0	0	0
11 November	0	0	0
12 Desember	3	0	0
Jumlah	8	0	6

Sumber : BPS Kabupaten Magelang

Tabel 6.5
Luas Tanam Bersih, Puso dan Panen Ubi Jalar
Dirinci per Bulan, 2013

Desa	Luas Tanam Bersih	Luas Puso/Rusak	Luas Panen
(1)	(2)	(3)	(4)
01 Januari	0	0	3
02 Februari	0	0	0
03 Maret	0	0	1
04 April	0	0	0
05 Mei	3	0	0
06 Juni	13	0	0
07 Juli	8	0	0
08 Agustus	2	0	3
09 September	0	0	13
10 Oktober	0	0	8
11 November	0	0	2
12 Desember	2	0	0
Jumlah	28	0	30

Sumber : BPS Kabupaten Magelang

Tabel 6.6
Jumlah Populasi Ternak Besar, Kecil dan Unggas
Dirinci per Desa, 2013

Desa	Sapi	Kerbau	Domba	Kambing
(1)	(2)	(3)	(3)	(4)
01 Bligo	171	20	104	123
02 Pakunden	139	6	122	143
03 Somokaton	207	14	101	87
04 Ngluwar	205	13	128	189
05 Karangtalun	171	21	145	119
06 Jamuskauman	101	18	122	104
07 Plosogede	133	5	126	73
08 Blongkeng	115	0	72	55
Jumlah	1 242	97	920	893

Sumber : PDPP Kecamatan Ngluwar

Lanjutan Tabel 6.6

	Desa	Ayam Kampung	Itik	Itik Manila	Angsa
	(1)	(5)	(6)	(7)	(8)
01	Bligo	10 450	5 000	930	15
02	Pakunden	7 675	4 000	430	12
03	Somokaton	5 075	4 000	430	13
04	Ngluwar	11 175	3 740	1 040	10
05	Karangtalun	7 925	2 300	1 205	18
06	Jamuskauman	7 910	3 100	810	15
07	Plosogede	7 950	3 100	710	12
08	Blongkeng	6 910	2 000	515	10
	Jumlah	65 070	27 240	6 070	105

Sumber : PDPP Kecamatan Ngluwar

7

PDRB

<http://magelangkab.go.id>

Tabel 7.1
 Produk Domestik Regional Bruto
 Menurut Lapangan Usaha Atas Dasar Harga Berlaku, 2010 - 2012
 (Juta Rupiah)

Lapangan Usaha	2010	2011	2012
(1)	(2)	(3)	(4)
1. Pertanian	67 479,80	71 685,98	77 506,95
1.1. Tanaman Bahan Makanan	44 736,25	46 937,69	51 051,79
1.2. Tanaman Perkebunan Rakyat	7 041,77	7 723,37	8 146,22
1.3. Peternakan & Hasil - hasilnya	10 283,39	11 133,90	12 063,63
1.4. Kehutanan	2 908,70	3 113,60	3 235,85
1.5. Perikanan	2 509,69	2 777,42	3 009,45
2. Pertambangan dan Penggalian	4 223,95	4 737,67	5 158,52
3. Industri Pengolahan	19 291,79	21 407,34	24 109,35
4. Listrik, Gas dan Air Minum	713,59	771,0	844,07
5. Bangunan / Konstruksi	25 763,52	28 911,26	32 356,46
6. Perdagangan, Restoran dan Hotel	19 285,61	20 921,40	23 238,52
7. Pengangkutan dan Komunikasi	1 886,25	2 040,07	2 213,64
8. Keuangan, Persewaan dan Jasa Perusahaan	7 224,74	7 743,51	8 365,09
9. Jasa - jasa	34 335,79	38 405,74	42 563,83
PDRB	180 205,04	196 623,97	216 356,42

Sumber : BPS Kabupaten Magelang

Tabel 7.2
 Produk Domestik Regional Bruto
 Menurut Lapangan Usaha Atas Dasar Harga Konstan 2000, 2010 - 2012
 (Juta Rupiah)

Lapangan Usaha	2010	2011	2012
(1)	(2)	(3)	(4)
1. Pertanian	32 352,42	32 303,06	33 133,47
1.1. Tanaman Bahan Makanan	20 412,39	19 972,77	20 401,97
1.2. Tanaman Perkebunan Rakyat	3 192,49	3 273,90	3 369,16
1.3. Peternakan & Hasil - hasilnya	5 756,78	5 954,19	6 189,05
1.4. Kehutanan	1 566,02	1 596,44	1 586,68
1.5. Perikanan	1 424,74	1 505,76	1 586,61
2. Pertambangan dan Penggalian	2 248,85	2 441,13	2 578,23
3. Industri Pengolahan	10 244,15	10 617,14	11 203,69
4. Listrik, Gas dan Air Minum	299,95	313,64	332,53
5. Bangunan / Konstruksi	14 419,51	15 656,66	16 774,41
6. Perdagangan, Restoran dan Hotel	9 348,59	9 583,15	10 070,17
7. Pengangkutan dan Komunikasi	1 116,71	1 173,48	1 237,84
8. Keuangan, Persewaan dan Jasa Perusahaan	3 818,72	4 005,47	4 216,56
9. Jasa - jasa	17 748,63	19 324,96	20 847,65
PDRB	91 597,53	95 418,69	100 394,54

Sumber : BPS Kabupaten Magelang

Tabel 7.3
Distribusi Persentase Produk Domestik Regional Bruto
Atas Dasar Harga Berlaku, 2010 - 2012
(persen)

Lapangan Usaha	2010	2011	2012
(1)	(2)	(3)	(4)
1. Pertanian	37,45	36,46	35,82
1.1. Tanaman Bahan Makanan	24,83	23,87	23,60
1.2. Tanaman Perkebunan Rakyat	3,91	3,93	3,77
1.3. Peternakan & Hasil - hasilnya	5,71	5,66	5,58
1.4. Kehutanan	1,61	1,58	1,50
1.5. Perikanan	1,39	1,41	1,39
2. Pertambangan dan Penggalian	2,34	2,41	2,38
3. Industri Pengolahan	10,71	10,89	11,14
4. Listrik, Gas dan Air Minum	0,40	0,39	0,39
5. Bangunan / Konstruksi	14,30	14,70	14,96
6. Perdagangan, Restoran dan Hotel	10,70	10,64	10,74
7. Pengangkutan dan Komunikasi	1,05	1,04	1,02
8. Keuangan, Persewaan dan Jasa Perusahaan	4,01	3,94	3,87
9. Jasa - jasa	19,05	19,53	19,67
PDRB	100,00	100,00	100,00

Sumber : BPS Kabupaten Magelang

Tabel 7.4
 Distribusi Persentase Produk Domestik Regional Bruto
 Atas Dasar Harga Konstan 2000, 2010 - 2012
 (persen)

Lapangan Usaha	2010	2011	2012
(1)	(2)	(3)	(4)
1. Pertanian	35,32	33,85	33,0
1.1. Tanaman Bahan Makanan	22,28	20,93	20,32
1.2. Tanaman Perkebunan Rakyat	3,49	3,43	3,36
1.3. Peternakan & Hasil - hasilnya	6,28	6,24	6,16
1.4. Kehutanan	1,71	1,67	1,58
1.5. Perikanan	1,56	1,58	1,58
2. Pertambangan dan Penggalian	2,46	2,56	2,57
3. Industri Pengolahan	11,18	11,13	11,16
4. Listrik, Gas dan Air Minum	0,33	0,33	0,33
5. Bangunan / Konstruksi	15,74	16,41	16,71
6. Perdagangan, Restoran dan Hotel	10,21	10,04	10,03
7. Pengangkutan dan Komunikasi	1,22	1,23	1,23
8. Keuangan, Persewaan dan Jasa Perusahaan	4,17	4,20	4,20
9. Jasa - jasa	19,38	20,25	20,77
PDRB	100,00	100,00	100,00

Sumber : BPS Kabupaten Magelang

Tabel 7.5
Pertumbuhan Ekonomi, 2010 - 2012

Lapangan Usaha	2010	2011	2012
(1)	(2)	(3)	(4)
1. Pertanian	- 0,19	- 0,15	2,57
1.1. Tanaman Bahan Makanan	- 1,39	- 2,15	2,15
1.2. Tanaman Perkebunan Rakyat	0,67	2,55	2,91
1.3. Peternakan & Hasil - hasilnya	2,67	3,43	3,94
1.4. Kehutanan	1,04	1,94	- 0,61
1.5. Perikanan	2,84	5,69	5,37
2. Pertambangan dan Penggalian	6,90	8,55	5,62
3. Industri Pengolahan	3,12	3,64	5,52
4. Listrik, Gas dan Air Minum	8,33	4,56	6,02
5. Bangunan / Konstruksi	7,34	8,58	7,14
6. Perdagangan, Restoran dan Hotel	2,50	2,51	5,08
7. Pengangkutan dan Komunikasi	5,84	5,08	5,48
8. Keuangan, Persewaan dan Jasa Perusahaan	4,04	4,89	5,27
9. Jasa - jasa	7,68	8,88	7,88
PDRB	3,51	4,17	5,21

Sumber : BPS Kabupaten Magelang

DATA

MENCERDASKAN BANGSA

<http://magelangkab.bps.go.id>



BADAN PUSAT STATISTIK KABUPATEN MAGELANG
Jl. Soekarno - Hatta No.4 Telp./Fax. (0293) 788143, Kota Mungkid 56511
E-Mail : bps3308@bps.go.id, Homepage <http://magelangkab.bps.go.id/>