

# KECAMATAN DUNGINGI DALAM ANGKA 2015

<http://gorontalokota.bps.go.id>





**KECAMATAN  
DUNGINGI  
DALAM ANGKA  
2015**

<http://igorontaloikota.bps.go.id>

# **KECAMATAN DUNGINGI DALAM ANGKA 2015**

Katalog BPS : 1102001.7571011  
Ukuran Buku : 21 cm x 15 cm  
Jumlah Halaman : xvii + 105 Halaman

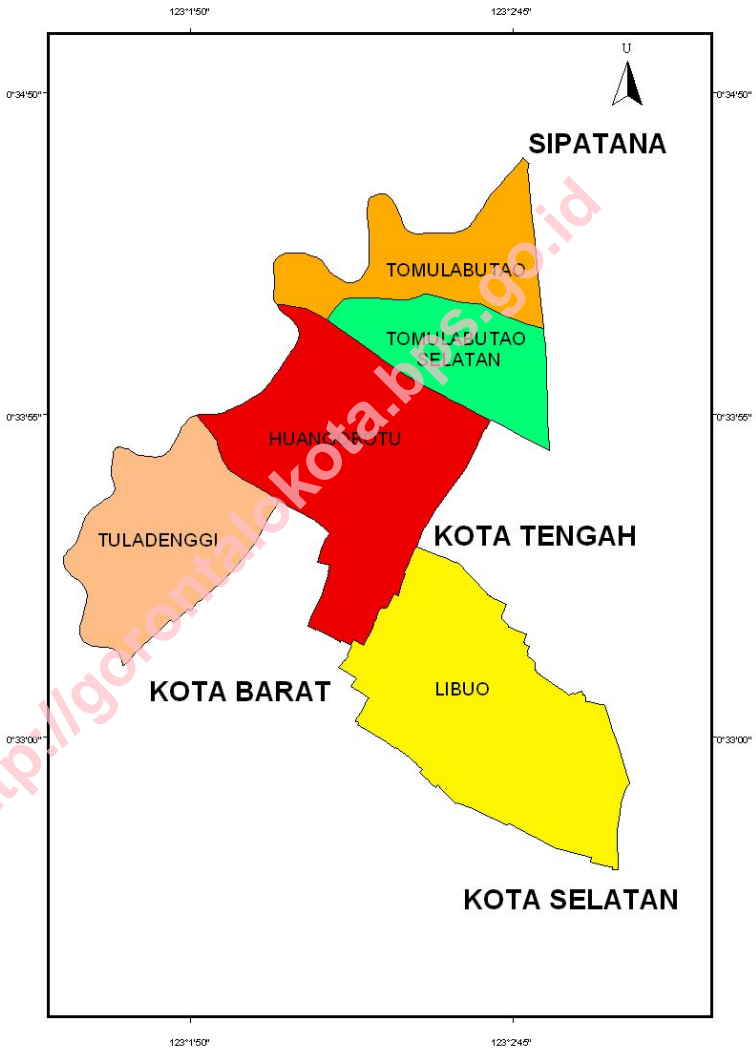
Naskah:  
Seksi Neraca Wilayah dan Analisis Statistik

Gambar Kulit:  
Seksi Integrasi Pengolahan dan Diseminasi Statistik

Diterbitkan oleh:  
Badan Pusat Statistik Kota Gorontalo

Boleh dikutip dengan menyebutkan sumbernya

# PETA KECAMATAN DUNGINGI

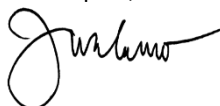


## KATA PENGANTAR

**KECAMATAN DUNGINGI DALAM ANGKA 2015** merupakan seri publikasi tahunan yang menyajikan beragam jenis data yang bersumber dari BPS dan institusi lain. Publikasi ini memuat tentang keadaan geografi, pemerintahan, serta perkembangan kondisi sosial-geografi dan perekonomian di Kecamatan Duingi. Publikasi ini disajikan dalam bahasa Indonesia.

Publikasi ini dapat terwujud berkat bantuan dari berbagai pihak. Kepada semua pihak yang telah memberikan kontribusi, kami sampaikan penghargaan dan terimakasih. Mudah-mudahan statistik yang disajikan memberi manfaat bagi banyak pihak untuk berbagai keperluan. Kami mengharapkan tanggapan dan saran dari pengguna publikasi ini untuk perbaikan edisi yang akan datang.

Gorontalo, November 2015  
Badan Pusat Statistik Kota Gorontalo  
Kepala,



Awaluddin Kurusi, S.E, MM.



# DAFTAR ISI

	Halaman
Halaman Judul.....	i
Halaman Katalog.....	ii
Peta Kecamatan Duingi.....	iii
Kata Pengantar.....	v
Daftar Isi.....	vii
Daftar Tabel.....	vix
Daftar Gambar.....	xiii
Daftar Lampiran.....	xv
Penjelasan Umum.....	xvii
1. Keadaan Geografi.....	1
2. Pemerintahan.....	11
3. Penduduk.....	23
4. Sosial.....	33
4.1 Pendidikan.....	35
4.2 Kesehatan dan Keluarga Berencana.....	35
4.3 Agama.....	36
5. Pertanian.....	59
5.1 Tanaman Pangan.....	61
5.2 Peternakan.....	61
6. Transportasi dan Komunikasi.....	71
7. Perindustrian, Perdagangan dan Keuangan.....	79
8. Perbandingan Antar Kecamatan.....	91
Lampiran.....	99





# DAFTAR TABEL

	Halaman
<b>1. KEADAAN GEOGRAFI</b>	
1.1 Batas Wilayah Administrasi di Kecamatan Duingingi, 2014 .....	5
1.2 Luas Wilayah, Persentase terhadap Luas Kecamatan, dan Tinggi Wilayah di Atas Permukaan Laut Menurut Kelurahan di Kecamatan Duingingi, 2014.....	6
1.3 Jarak Antar Desa dengan Ibukota Kecamatan di Kecamatan Duingingi, 2014 (kilometer).....	7
1.4 Kondisi Topografi Menurut Kelurahan di Kecamatan Duingingi, 2014.....	8
1.5 Nama Gunung dan Sungai yang Melalui Kelurahan di Kecamatan Duingingi, 2014.....	9
<b>2. PEMERINTAHAN</b>	
2.1 Status Pemerintahan Menurut Kelurahan di Kecamatan Duingingi, 2014.....	15
2.2 Status Hukum Kelurahan-kelurahan di Kecamatan Duingingi, 2014.....	16
2.3 Klasifikasi Kelurahan di Kecamatan Duingingi, 2014.....	17
2.4 Banyaknya Lingkungan, RW dan RT Menurut Kelurahan di Kecamatan Duingingi, 2014.....	18
2.5 Keberadaan Lembaga Pemberdayaan Masyarakat Menurut Kelurahan di Kecamatan Duingingi, 2014.....	19
2.6 Jumlah Aparat Menurut Status, Dinas/Instansi Pemerintah, dan Jenis Kelamin di Kecamatan Duingingi, 2014.....	20
2.7 Jumlah Aparat Menurut Dinas/Instansi Pemerintah dan Tingkat Pendidikan di Kecamatan Duingingi, 2014.....	21
2.8 Banyaknya Pegawai Negeri Sipil Menurut Dinas/Instansi Pemerintah dan Golongan di Kecamatan Duingingi, 2014.....	22
<b>3. PENDUDUK</b>	
3.1 Luas Wilayah dan Jumlah Penduduk Menurut Kelurahan di Kecamatan Duingingi, 2014.....	27

3.2	Banyaknya Penduduk Menurut Kelurahan, Jenis Kelamin dan Rasio Jenis Kelamin di Kecamatan Duingingi, 2014.....	28
3.3	Banyaknya Penduduk, Keluarga dan Rata-rata Anggota Keluarga Menurut Kelurahan di Kecamatan Duingingi, 2014...	29
3.4	Jumlah Keluarga Menurut Tahapan Kualitas Keluarga dan Kelurahan di Kecamatan Duingingi, 2014.....	30
3.5	Banyaknya Penduduk Menurut Kelompok Umur dan Jenis Kelamin di Kecamatan Duingingi, 2014.....	31
<b>4.</b>	<b>SOSIAL</b>	
<b>4.1</b>	<b>Pendidikan</b>	
4.1.1	Banyaknya Sekolah, Murid, Guru, dan Rasio Murid-Guru Taman Kanak-Kanak (TK) dan Raudhatul Atfal Menurut Kelurahan di Kecamatan Duingingi, 2014/2015.....	38
4.1.2	Banyaknya Sekolah, Murid, Guru, dan Rasio Murid-Guru Sekolah Dasar (SD) Menurut Kelurahan di Kecamatan Duingingi, 2014/2015.....	39
4.1.3	Banyaknya Sekolah, Murid, Guru, dan Rasio Murid-Guru Madrasah Ibtidaiyah (MI) Menurut Kelurahan di Kecamatan Duingingi, 2014/2015.....	40
4.1.4	Banyaknya Sekolah, Murid, Guru, dan Rasio Murid-Guru Sekolah Menengah Pertama (SMP) Menurut Kelurahan di Kecamatan Duingingi, 2014/2015.....	41
4.1.5	Banyaknya Sekolah, Murid, Guru, dan Rasio Murid-Guru Madrasah Tsanawiyah (MTs) Menurut Kelurahan di Kecamatan Duingingi, 2014/2015.....	42
4.1.6	Banyaknya Sekolah, Murid, Guru, dan Rasio Murid-Guru Sekolah Menengah Atas (SMA) Menurut Kelurahan di Kecamatan Duingingi, 2014/2015.....	43
4.1.7	Banyaknya Sekolah, Murid, Guru, dan Rasio Murid-Guru Madrasah Aliyah (MA) Menurut Kelurahan di Kecamatan Duingingi, 2014/2015.....	44
4.1.8	Banyaknya Sekolah, Murid, Guru, dan Rasio Murid-Guru Sekolah Menengah Kejuruan (SMK) Menurut Kelurahan di Kecamatan Duingingi, 2014/2015.....	45
<b>4.2</b>	<b>Kesehatan dan Keluarga Berencana</b>	
4.2.1	Banyaknya Fasilitas Kesehatan Menurut Kelurahan di Kecamatan Duingingi, 2014.....	46

4.2.2	Banyaknya Tenaga Kesehatan Menurut Unit Kerja dan Sarana Pelayanan Kesehatan di Kecamatan Duingi, 2014.....	47
4.2.3	Banyaknya Balita yang Pernah Mendapat Imunisasi Menurut Kelurahan dan Jenis Imunisasi di Kecamatan Duingi, 2014..	48
4.2.4	Jumlah Balita Bergizi Buruk Menurut Kelurahan di Kecamatan Duingi, 2014.....	50
4.2.5	Banyaknya Pasangan Usia Subur (PUS) dan Peserta KB Aktif Menurut Kelurahan di Kecamatan Duingi, 2014.....	51
4.2.6	Jumlah Klinik dan Petugas Keluarga Berencana (KB) Menurut Kelurahan di Kecamatan Duingi, 2014.....	53
<b>4.3</b>	<b>Agama</b>	
4.3.1	Persentase Penduduk Menurut Kelurahan dan Agama yang Dianut di Kecamatan Duingi, 2011.....	54
4.3.2	Banyaknya Tempat Peribadatan Menurut Kelurahan di Kecamatan Duingi, 2011.....	55
<b>4.4</b>	<b>Sosial Kemasyarakatan</b>	
4.4.1	Jumlah Fasilitas Sosial dan Organisasi Kemasyarakatan Menurut Kelurahan di Kecamatan Duingi, 2014.....	56
4.4.2	Jumlah Sarana Olahraga Menurut Kelurahan di Kecamatan Duingi, 2014.....	57
<b>5.</b>	<b>PERTANIAN</b>	
<b>5.1</b>	<b>Tanaman Pangan</b>	
5.1.1	Luas Panen, Produksi, dan Produktivitas Padi Sawah di Kecamatan Duingi, 2010-2014.....	63
5.1.2	Luas Panen, Produksi, dan Produktivitas Jagung di Kecamatan Duingi, 2010-2014.....	64
5.1.3	Luas Panen, Produksi, dan Produktivitas Palawija di Kecamatan Duingi, 2014.....	65
5.1.4	Luas Panen, Produksi, dan Produktivitas Sayuran di Kecamatan Duingi, 2014.....	66
5.1.5	Luas Panen, Produksi, dan Produktivitas Buah-buahan di Kecamatan Duingi, 2014.....	67
<b>5.2</b>	<b>Peternakan</b>	
5.2.1	Populasi Ternak Menurut Jenis Ternak di Kecamatan Duingi (ekor), 2010-2014.....	68
5.2.2	Populasi Unggas Menurut Jenis Unggas di Kecamatan Duingi (ekor), 2010-2014.....	69

<b>6.</b>	<b>TRANSPORTASI DAN KOMUNIKASI</b>	
6.1	Jalan Antar Desa/Kelurahan Menurut Kelurahan dan Jenis Permukaan Terluas di Kecamatan Duingi 2014.....	74
6.2	Jumlah Sarana Komunikasi Menurut Kelurahan di Kecamatan Duingi 2014.....	75
<b>7.</b>	<b>PERINDUSTRIAN, PERDAGANGAN DAN KEUANGAN</b>	
7.1	Jumlah Industri Kecil Menurut Kelurahan di Kecamatan Duingi, 2014.....	83
7.2	Jumlah Perusahaan/Usaha/Industri Menurut Jenis dan Kelurahan di Kecamatan Duingi, 2014.....	84
7.3	Jumlah Sarana Perdagangan Menurut Kelurahan di Kecamatan Duingi, 2014.....	86
7.4	Jumlah Pedagang Menurut Jenis di Kecamatan Duingi, 2014.....	87
7.5	Jumlah Koperasi Menurut Kelurahan di Kecamatan Duingi, 2014.....	88
7.6	Target dan Realisasi Penerimaan Pajak Bumi dan Bangunan (PBB) Menurut Kelurahan di Kecamatan Duingi 2014.....	89
<b>8.</b>	<b>PERBANDINGAN ANTAR KECAMATAN</b>	
8.1	Jumlah Penduduk dan Laju Pertumbuhan Penduduk Menurut Kecamatan di Kota Gorontalo, 1990, 2000, dan 2010.....	95
8.2	Banyaknya Keluarga Menurut Kecamatan dan Klasifikasi Keluarga di Kota Gorontalo, 2014.....	96
8.3	Target dan Realisasi Penerimaan Pajak Bumi dan Bangunan (PBB) Menurut Kecamatan di Kota Gorontalo, 2014.....	97

## DAFTAR GAMBAR

	Halaman
1. Persentase Luas Wilayah Menurut Kelurahan di Kecamatan Duingi, 2014.....	4
2. Banyaknya Pegawai Negeri Sipil Menurut Tingkat Pendidikan yang Ditamatkan di Kecamatan Duingi, 2014.....	14
3. Jumlah Penduduk Menurut Jenis Kelamin di Kecamatan Duingi (orang), 2014.....	26
4. Rasio Murid-Guru Menurut Jenjang Pendidikan di Kecamatan Duingi, 2014/2015.....	37
5. Produktivitas Padi Sawah dan Jagung di Kecamatan Duingi (kuintal/ha), 2010-2014.....	52
7. Jumlah Perusahaan/Usaha/Industri Menurut Jenis di Kecamatan Duingi, 2014.....	82
8. Laju Pertumbuhan Penduduk <sup>1</sup> Menurut Kecamatan di Kota Gorontalo (persen), 1990-2000 dan 2000-2010.....	94

<http://gorontaloikota.bps.go.id>

## DAFTAR LAMPIRAN

	Halaman
1. Sketsa Peta Kelurahan Tuladenggi.....	101
2. Sketsa Peta Kelurahan Libuo.....	102
3. Sketsa Peta Kelurahan Tomulabutao.....	103
4. Sketsa Peta Kelurahan Huangobotu.....	104
5. Sketsa Peta Kelurahan Tomulabutao Selatan.....	105

<http://gorontaloikota.bps.go.id>



# PENJELASAN UMUM

Tanda-tanda, satuan-satuan, dan lain-lainnya yang digunakan dalam publikasi ini adalah sebagai berikut:

## 1. TANDA-TANDA

Data belum tersedia	: ...
Data tidak tersedia	: -
Data dapat diabaikan	: 0
Angka Sementara	: *
Angka Sangat Sementara	: **
Angka Revisi	: r
Angka Perkiraan	: e

## 2. SATUAN

hektar (ha)	: 10.000 m <sup>2</sup>
kilometer (km)	: 1.000 meter
liter	: 0,80 kg
ton	: 1.000 kg

Satuan lain: buah, jam, menit, persen (%).

Perbedaan angka dibelakang koma disebabkan oleh pembulatan angka.



A decorative floral pattern in shades of green and yellow, centered on a background that transitions from orange at the top to yellow in the middle and back to orange at the bottom. The pattern consists of intricate, symmetrical scrollwork and leaf-like motifs.

# **BAB I**

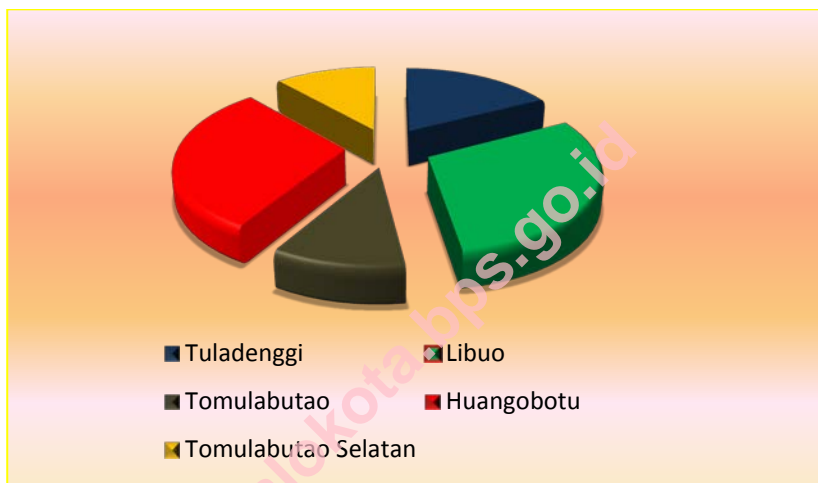
# **KEADAAN GEOGRAFI**

<http://gdmintalokota.bps.go.id>

Kecamatan Duingi merupakan salah satu kecamatan dimana wilayahnya berbatasan dengan beberapa kecamatan yang ada di Kota Gorontalo. Secara geografis mempunyai luas 4,1 km<sup>2</sup> atau 5,19 persen dari luas Kota Gorontalo. Kecamatan Duingi dibagi menjadi 5 kelurahan, yang terdiri 20 RW, dan 52 RT.

Berdasarkan posisi geografisnya, Kecamatan Duingi memiliki batas-batas sebagai berikut, sebelah utara – Kabupaten Gorontalo dan Kecamatan Sibatana, sebelah timur – Kota Selatan dan Kota Tengah, sebelah selatan – Kecamatan Kota Selatan dan Kota Barat, dan sebelah barat – Kabupaten Gorontalo. Topografi kecamatan ini dataran. Jarak kantor kelurahan terjauh dengan ibukota kecamatan adalah 1,6 km.

**Gambar 1. Persentase Luas Wilayah Menurut Kelurahan di Kecamatan Duingi, 2014**



Sumber: Badan Pertanahan Nasional Kota Gorontalo

**Tabel 1.1 Batas Wilayah Administrasi di Kecamatan Duingi, 2014**

<b>Uraian</b> <b>(1)</b>	<b>Wilayah</b> <b>(2)</b>
Sebelah Utara	Kabupaten Gorontalo dan Sipatana
Sebelah Timur	Kota Selatan dan Kota Tengah
Sebelah selatan	Kota Selatan dan Kota Barat
Sebelah Barat	Kabupaten Gorontalo

Sumber: Badan Pertanahan Nasional Kota Gorontalo

**Tabel 1.2 Luas Wilayah, Persentase terhadap Luas Kecamatan, dan Tinggi Wilayah di Atas Permukaan Laut Menurut Kelurahan di Kecamatan Dungingi, 2014**

Kelurahan	Luas (km <sup>2</sup> )	Persentase	Tinggi di Atas permukaan Laut (m)
(1)	(2)	(3)	(4)
Tuladenggi	0,71	17,32	7
Libuo	1,25	30,49	7
Tomulabutao	0,44	10,73	13
Huangobotu	1,23	30,00	12
Tomulabutao Selatan	0,47	11,46	13
<b>Kecamatan Dungingi</b>	<b>4,1</b>	<b>100,00</b>	

Sumber: Badan Pertanahan Nasional Kota Gorontalo

**Tabel 1.3** Jarak Antar Desa dengan Ibukota Kecamatan di Kecamatan Dungingi, 2014 (kilometer)

Kelurahan	Ibukota Kecamatan	Jarak Ke Ibukota Kecamatan (kilometer)
(1)	(2)	(3)
Tuladenggi		1,6
Libuo	Huangobotu	1,2
Tomulabutao		1,0
Tomulabutao Selatan		0,5

Sumber: Kantor Kelurahan Setempat



**Tabel 1.4 Kondisi Topografi Menurut Kelurahan di Kecamatan Duingi, 2014**

Kelurahan	Pesisir	Bukan Pantai		
		Lembah/ Daerah Aliran Sungai	Lereng	Dataran
(1)	(2)	(3)	(4)	(5)
Tuladenggi	-	√	-	√
Libuo	-	-	-	√
Tomulabutao	-	√	-	√
Huangobotu	-	√	-	√
Tomulabutao Selatan	-	√	-	√

Sumber: Kantor Kecamatan Setempat

**Tabel 1.5 Nama Gunung dan Sungai yang Melalui Kelurahan di Kecamatan Duingi, 2014**

Kelurahan	Nama Gunung	Nama Sungai
(1)	(2)	(3)
Tuladengi	-	Bolango
Libuo	-	-
Tomulabutao	-	Bolango
Huangobotu	-	Bolango
Tomulabutao Selatan	-	Bolango

Sumber: Kantor Kecamatan Setempat

<http://gorontalokota.bps.go.id>

<http://gorontalo.kota.bps.go.id>

# **BAB II**

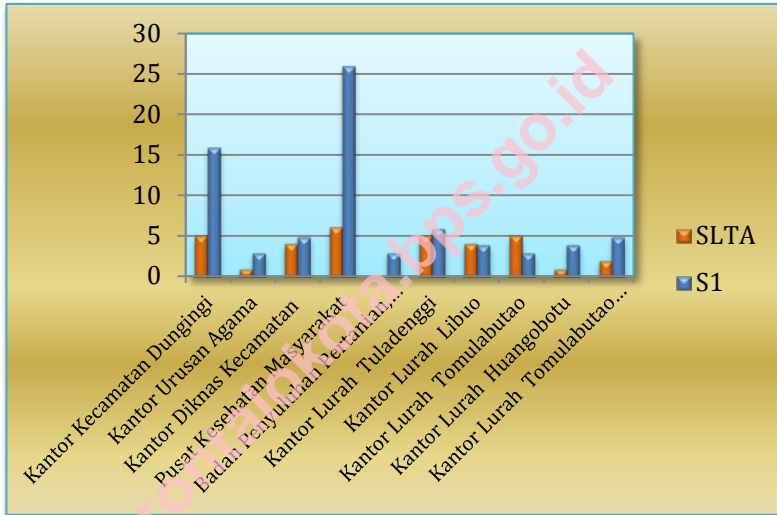
# **PEMERINTAHAN**

Kecamatan Duingi terdiri dari 5 kelurahan, 20 rukun warga (RW), dan 52 rukun tetangga (RT). Kelurahan Huangobotu adalah ibukota dari Kecamatan Duingi. Kelurahan Libuo dengan jumlah RW terbanyak yaitu 6. Sedangkan jumlah RT terbanyak di kelurahan Huangobotu, kelurahan ini memiliki jumlah RT terbanyak di Kecamatan Duingi yakni sebanyak 15 RT.

Untuk memberikan pelayanan kepada masyarakat, Pemerintah Daerah Kota Gorontalo mengangkat Pegawai Negeri Sipil (PNS) di lingkungan Pemerintah Kecamatan Duingi. PNS adalah salah satu aparat pemerintahan disamping anggota TNI dan Anggota POLRI (Undang Undang Nomor 43 Tahun 1999). Pengertian Pegawai Negeri adalah warga negara Republik Indonesia yang telah memenuhi syarat yang ditentukan, diangkat oleh pejabat yang berwenang dan disertai tugas dalam suatu jabatan negeri, atau disertai tugas negara lainnya, dan digaji berdasarkan peraturan perundang-undangan yang berlaku (pasal 1 ayat 1 Undang Undang Nomor 43/1999).

Jumlah PNS di lingkungan pemerintah kelurahan dan kantor camat se-Kecamatan Duingi sebanyak 110 orang, yang terbagi ke dalam tiga golongan kepangkatan yakni Golongan II sebanyak 25 persen, Golongan III sebanyak 71 persen, dan Golongan IV sebanyak 4 persen. Dilihat menurut tingkat pendidikan yang ditamatkan, sebagian besar PNS di lingkungan pemerintah kelurahan se-Kecamatan Duingi merupakan lulusan perguruan tinggi yang jumlahnya mencapai 70 persen dari total PNS yang ada.

**Gambar 2. Banyaknya Pegawai Negeri Sipil Menurut Tingkat Pendidikan yang Ditamatkan di Kecamatan Dungingi, 2014**



Sumber: Kantor Kecamatan Dungingi, Kantor Kelurahan se-Kecamatan Dungingi, Kantor Diknas Kecamatan Dungingi, dan KUA Kecamatan Dungingi

**Tabel 2.1 Status Pemerintahan Menurut Kelurahan di Kecamatan Duingi, 2014**

Kelurahan	Desa	Kelurahan
(1)	(2)	(3)
Tuladenggi	-	√
Libuo	-	√
Tomulabutao	-	√
Huangobotu	-	√
Tomulabutao Selatan	-	√

Sumber: Kantor Kecamatan Duingi

**Tabel 2.2 Status Hukum Kelurahan-kelurahan di Kecamatan Duingi, 2014**

Kelurahan	Definitif	Persiapan	UPT	PMT
(1)	(2)	(3)	(4)	(5)
Tuladengi	√	-	-	-
Libuo	√	-	-	-
Tomulabutao	√	-	-	-
Huangobotu	√	-	-	-
Tomulabutao	√	-	-	-
Selatan	√	-	-	-

Sumber: Kantor Kecamatan Duingi



**Tabel 2.3**      **Klasifikasi**      **Kelurahan**      **di Kecamatan Duingi,**  
**2014**

<b>Kelurahan</b>	<b>Swadaya</b>	<b>Swakarsa</b>	<b>Swasembada</b>
<b>(1)</b>	<b>(2)</b>	<b>(3)</b>	<b>(4)</b>
Tuladenggi	-	√	-
Libuo	-	√	-
Tomulabutao	-	√	-
Huangobotu	-	√	-
Tomulabutao Selatan	-	√	-

Sumber: Kantor Kecamatan Duingi

**Tabel 2.4** Banyaknya Lingkungan, RW dan RT Menurut Kelurahan di Kecamatan Duingi, 2014

<b>Kelurahan</b>	<b>RW</b>	<b>RT</b>
<b>(1)</b>	<b>(2)</b>	<b>(3)</b>
Tuladenggi	2	4
Libuo	6	14
Tomulabutao	2	6
Huangobotu	5	15
Tomulabutao Selatan	5	13
<b>Kecamatan Duingi</b>	<b>20</b>	<b>52</b>

Sumber: Kantor Kecamatan Duingi

**Tabel 2.5 Keberadaan Lembaga Pemberdayaan Masyarakat Menurut Kelurahan di Kecamatan Dungingi, 2014**

Kelurahan	ada	Tidak Ada
(1)	(2)	(3)
Tuladenggi	√	-
Libuo	√	-
Tomulabutao	√	-
Huangobotu	√	-
Tomulabutao Selatan	√	-

Sumber: Kantor Kecamatan Dungingi

**Tabel 2.6** Jumlah Aparat Menurut Status, Dinas/Instansi Pemerintah, dan Jenis Kelamin di Kecamatan Duingi, 2014

Kantor	PNS		Non PNS	
	Laki-laki	Perempuan	Laki-laki	Perempuan
(1)	(2)	(3)	(4)	(5)
Kantor Kecamatan Duingi	6	15	5	12
Kantor Urusan Agama	3	1	2	3
Kantor Diknas Kecamatan	3	8	1	1
Pusat Kesehatan Masyarakat	7	25	1	6
Badan Penyuluhan Pertanian, Perikanan dan Kehutanan	1	2	1	4
Kantor Lurah Tuladengi	4	7	1	9
Kantor Lurah Libuo	3	5	2	11
Kantor Lurah Tomulabutao	2	6	-	7
Kantor Lurah Huangobotu	3	2	5	11
Kantor Lurah Tomulabutao Selatan	1	6	2	7
<b>Kecamatan Duingi</b>	<b>33</b>	<b>77</b>	<b>20</b>	<b>71</b>

Sumber: Kantor Terkait

**Tabel 2.7 Jumlah Aparat Menurut Dinas/Instansi Pemerintah dan Tingkat Pendidikan di Kecamatan Duingingi, 2014**

Kantor (1)	PNS			
	SD (2)	SLTP (3)	SLTA (4)	PT (5)
Kantor Kecamatan Duingingi	-	-	5	16
Kantor Urusan Agama	-	-	1	3
Kantor Diknas Kecamatan	-	-	4	7
Pusat Kesehatan Masyarakat	-	-	6	26
Badan Penyuluhan Pertanian, Perikanan dan Kehutanan	-	-	-	3
Kantor Lurah Tuladenggi	-	-	5	6
Kantor Lurah Libuo	-	-	4	4
Kantor Lurah Tomulabutao	-	-	5	3
Kantor Lurah Huangobotu	-	-	1	4
Kantor Lurah Tomulabutao Selatan	-	-	2	5
<b>Kecamatan Duingingi</b>	-	-	<b>33</b>	<b>77</b>

Kantor (1)	Non PNS			
	SD (6)	SLTP (7)	SLTA (8)	PT (9)
Kantor Kecamatan Duingingi	-	-	9	8
Kantor Urusan Agama	-	-	1	4
Kantor Diknas Kecamatan	-	-	1	1
Pusat Kesehatan Masyarakat	-	-	2	5
Badan Penyuluhan Pertanian, Perikanan dan Kehutanan	-	-	-	5
Kantor Lurah Tuladenggi	-	-	10	-
Kantor Lurah Libuo	1	2	6	4
Kantor Lurah Tomulabutao	-	-	4	3
Kantor Lurah Huangobotu	-	3	12	1
Kantor Lurah Tomulabutao Selatan	-	-	9	-
<b>Kecamatan Duingingi</b>	<b>1</b>	<b>5</b>	<b>54</b>	<b>31</b>

Sumber: Kantor Terkait

**Tabel 2.8 Banyaknya Pegawai Negeri Sipil Menurut Dinas/Instansi Pemerintah dan Golongan di Kecamatan Duingi, 2014**

Dinas/Instansi Pemerintah	Golongan Pegawai Negeri Sipil					Jumlah
	I	II	III	IV	Non PNS	
(1)	(2)	(3)	(4)	(5)	(6)	(7)
Kantor Kecamatan Duingi	-	9	11	1	17	38
Kantor Urusan Agama	-	-	4	-	5	9
Kantor Diknas Kecamatan	-	3	8	-	2	13
Pusat Kesehatan Masyarakat	-	6	23	3	7	39
Badan Penyuluhan Pertanian, Perikanan dan Kehutanan	-	-	3	-	5	8
Kantor Lurah Tuladengi	-	3	8	-	10	21
Kantor Lurah Libuo	-	2	6	-	13	21
Kantor Lurah Tomulabutao	-	3	5	-	7	15
Kantor Lurah Huangobotu	-	-	5	-	16	21
Kantor Lurah Tomulabutao	-	1	6	-	9	16
Selatan						
<b>Jumlah</b>	-	27	79	4	91	201

Sumber: Kantor Kecamatan Duingi, Kantor Kelurahan se-Kecamatan Duingi, Kantor Diknas Kecamatan Duingi, dan KUA Kecamatan Duingi

<http://gorontalo.kota.bps.go.id>

## **BAB III**

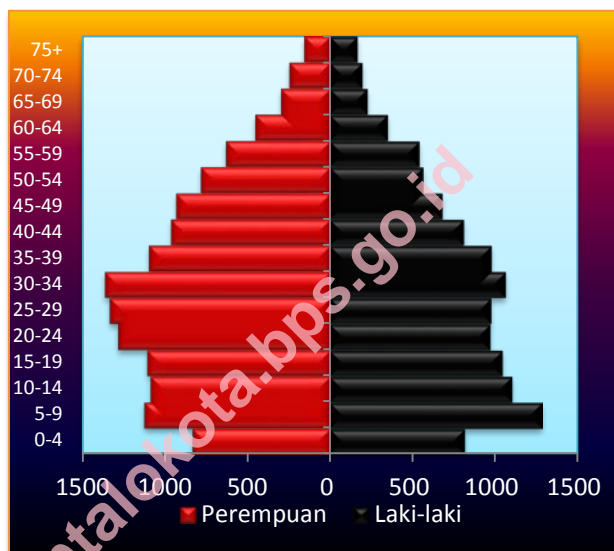
# **PENDUDUK**

Sumber utama data kependudukan pada buku ini adalah Kantor Kecamatan Duingi dan kantor kelurahan se-Kecamatan Duingi. Selain itu pada buku ini juga digunakan data Sensus Penduduk. Sensus penduduk dilaksanakan sepuluh tahun sekali. Sejak Indonesia merdeka sensus penduduk telah dilaksanakan 6 kali yaitu tahun 1961, 1971, 1980, 1990, 2000, dan 2010.

Menurut hasil Registrasi Penduduk 2014, penduduk Kecamatan Duingi tahun 2014 berjumlah 25.433 jiwa. Adapun tingkat kepadatan penduduk per km<sup>2</sup> sebesar 6.203 jiwa. Kelurahan terpadat di Kecamatan Duingi adalah Kelurahan Huangobotu dengan tingkat kepadatan penduduk sebesar 6.961 jiwa. Sementara itu, Kelurahan Tuladengi memiliki tingkat kepadatan penduduk terkecil yakni sebesar 3.327 jiwa.



Gambar 3. Jumlah Penduduk Menurut Jenis Kelamin di Kecamatan Duingi (orang), 2014



Sumber: Kantor Kelurahan Setempat

**Tabel 3.1 Luas Wilayah dan Jumlah Penduduk Menurut Kelurahan di Kecamatan Duingi, 2014**

Kelurahan	Luas		Penduduk <sup>1</sup> (orang)		Kepadatan Penduduk (orang/km <sup>2</sup> )
	km <sup>2</sup>	%	Jumlah	%	
(1)	(2)	(3)	(4)	(5)	(6)
Tuladengi	0,71	17,32	2.362	9	3.327
Libuo	1,25	30,49	5.626	23	4.501
Tomulabutao	0,44	10,73	2.913	11	6.620
Huangobotu	1,23	30,00	8.562	34	6.961
Tomulabutao Selatan	0,47	11,46	5.970	23	12.702
<b>Kecamatan Duingi</b>	<b>4,1</b>	<b>100,00</b>	<b>25.433</b>	<b>100</b>	<b>6.203</b>

Sumber: Kantor Kelurahan Setempat

**Tabel 3.2 Banyaknya Penduduk Menurut Kelurahan, Jenis Kelamin dan Rasio Jenis Kelamin di Kecamatan Duingingi, 2014**

Kelurahan	Penduduk (orang)			Rasio Jenis Kelamin
	Laki-laki	Perempuan	Laki-laki + Perempuan	
(1)	(2)	(3)	(4)	(5)
Tuladenggi	1.175	1.187	2.362	98
Libuo	2.790	2.836	5.626	98
Tomulabutao	1.514	1.399	2.913	108
Huangobotu	4.266	4.296	8.562	99
Tomulabutao Selatan	2.985	2.985	5.970	100
<b>Kecamatan Duingingi</b>	<b>12.730</b>	<b>12.703</b>	<b>25433</b>	<b>100</b>

Sumber: Kantor Kelurahan Setempat

**Tabel 3.3 Banyaknya Penduduk, Keluarga dan Rata-rata Anggota Keluarga Menurut Kelurahan di Kecamatan Duingingi, 2014**

Kelurahan	Penduduk (orang)		
	Jumlah Penduduk	Jumlah Keluarga	Rata-rata Jumlah Anggota Keluarga
(1)	(2)	(3)	(4)
Tuladenggi	2.362	688	3
Libuo	5.626	1.652	3
Tomulabutao	2.913	934	3
Huangobotu	8.562	2.483	3
Tomulabutao Selatan	5.970	705	8
<b>Kecamatan Duingingi</b>	<b>25.433</b>	<b>6.462</b>	<b>4</b>

Sumber: Kantor Kelurahan Setempat

**Tabel 3.4 Jumlah Keluarga Menurut Tahapan Kualitas Keluarga dan Kelurahan di Kecamatan Dungingi, 2014**

Kelurahan (1)	Pra Sejahtera (2)	Sejahtera			
		I (3)	II (4)	III (5)	III+ (6)
Tuladenggi	10	156	208	197	28
Libuo	18	496	351	268	21
Tomulabutao	59	164	324	253	134
Huangobotu	70	324	917	910	261
Tomulabutao Selatan	13	232	513	516	112
<b>Kecamatan Dungingi</b>	170	1372	2313	2144	556

Sumber: Kantor Kelurahan Setempat

**Tabel 3.5 Banyaknya Penduduk Menurut Kelompok Umur dan Jenis Kelamin di Kecamatan Duingi, 2014**

Kelompok Umur	Penduduk (orang)		
	Laki-laki	Perempuan	Laki-laki + Perempuan
(1)	(2)	(3)	(4)
0-4	812	833	1.645
5-9	1.281	1.126	2.407
10-14	1.098	1.088	2.186
15-19	1.041	1.107	2.148
20-24	967	1.284	2.251
25-29	973	1.334	2.307
30-34	1.059	1.364	2.423
35-39	974	1.097	2.071
40-44	807	963	1.770
45-49	677	932	1.609
50-54	562	783	1.345
55-59	539	632	1.171
60-64	348	456	804
65-69	226	299	525
70-74	196	249	445
75+	167	159	326
<b>Jumlah</b>	<b>11.727</b>	<b>13.706</b>	<b>25.433</b>

Sumber: Kantor Kelurahan Setempat

<http://gorontaloikota.bps.go.id>

<http://gorontalo.kota.bps.go.id>

# **BAB IV**

# **SOSIAL**



#### 4.1 Pendidikan

Salah satu faktor utama keberhasilan pembangunan di suatu negara adalah tersedianya cukup sumber daya manusia (SDM) yang berkualitas. Merujuk pada amanat UUD 1945 beserta amandemennya (pasal 31 ayat 2), maka melalui jalur pendidikan pemerintah secara konsisten berupaya meningkatkan SDM penduduk Indonesia. Program wajib belajar 6 tahun dan 9 tahun, Gerakan Nasional Orang Tua Asuh (GNOTA), dan berbagai program pendukung lainnya adalah bagian dari upaya pemerintah mempercepat peningkatan kualitas SDM, yang pada akhirnya akan menciptakan SDM yang tangguh, yang siap bersaing di era globalisasi. Peningkatan SDM sekarang ini lebih difokuskan pada pemberian kesempatan seluas-luasnya kepada penduduk untuk mengecap pendidikan, terutama penduduk kelompok usia sekolah (umur 7-24 tahun).

Ketersediaan fasilitas pendidikan baik sarana maupun prasarana akan sangat menunjang dalam meningkatkan mutu pendidikan. Tabel 4.1.1 sampai Tabel 4.1.8 memuat data tentang jumlah sekolah, murid, guru, dan rasio murid-guru dari tingkat TK/RA sampai SMP.

Pada tahun ajaran 2014/2015, di Kecamatan Duingingi terdapat 8 TK, 10 SD, 1 SMP, 1 MI, 1 MTs, 1 MA. Sarana pendidikan seperti RA, SMA, dan SMK belum ada di kecamatan Duingingi. Adapun rasio murid-guru untuk masing-masing jenjang pendidikan yang ada di kecamatan Duingingi secara berturut-turut yakni 27, 20, 18, 17, 11 dan 7.

#### 4.2 Kesehatan dan Keluarga Berencana

Pembangunan bidang kesehatan meliputi seluruh siklus atau tahapan kehidupan manusia. Bila pembangunan kesehatan berhasil dengan baik maka secara langsung atau tidak langsung akan terjadi peningkatan kesejahteraan rakyat. Mempertimbangkan bahwa pembangunan bidang kesehatan merupakan bagian yang sangat penting dari ajang peningkatan SDM penduduk Indonesia, maka program-program kesehatan telah dimulai atau bahkan lebih

diprioritaskan pada calon generasi penerus, khususnya calon bayi dan anak usia dibawah lima tahun (balita). Pentingnya pembangunan bidang kesehatan ini paling tidak tercermin dari deklarasi Millennium Development Goals (MDGs) yang mana lebih dari sepertiga indikatornya menyangkut bidang kesehatan.

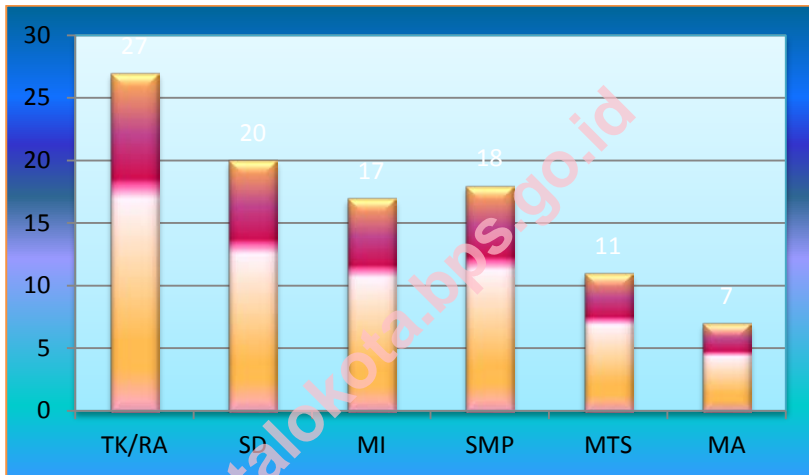
Ketersediaan fasilitas kesehatan baik sarana maupun prasarana akan sangat menunjang dalam meningkatkan mutu kesehatan. Pada tahun 2014, di Kecamatan Duingi terdapat 5 Puskesmas Pembantu, 9 Posyandu dan 2 Polindes.

Salah satu cara untuk menekan laju pertumbuhan penduduk adalah melalui program Keluarga Berencana (KB). Pada tahun 2014, terdapat 4571 pasangan usia subur (PUS) dan 3388 peserta KB Aktif. Sebagian besar peserta KB Aktif menggunakan KB suntik sebagai alat kontrasepsi.

### **4.3 Agama**

Kebebasan beragama merupakan hak azasi manusia yang wajib dijamin oleh pemerintah sesuai amanat UUD 1945. Pada tahun 2014, sebagian besar penduduk di Kecamatan Duingi memeluk agama Islam yakni sebanyak 96,31 persen. Sementara itu, 2,93 persen memeluk Protestan, 0,44 persen memeluk Katolik, 0,09 persen memeluk Hindu, dan 0,22 persen memeluk Budha.

**Gambar 4. Rasio Murid-Guru Menurut Jenjang Pendidikan di Kecamatan Dungingi, 2014/2015**



Sumber : Dinas Pendidikan Kecamatan Dungingi

#### 4.1 Pendidikan

**Tabel 4.1.1** Banyaknya Sekolah, Murid, Guru, dan Rasio Murid-Guru Taman Kanak-Kanak (TK) dan Raudhatul Atfal Menurut Kelurahan di Kecamatan Duingingi, 2014/2015

Kelurahan (1)	Sekolah (2)	Murid			Guru			Rasio Murid-Guru (9)
		L (3)	P (4)	L+P (5)	L (6)	P (7)	L+P (8)	
Tuladenggi	1	17	16	33	-	1	1	33
Libuo	2	66	65	131	-	4	4	33
Tomulabutao	1	26	32	58	-	2	2	29
Huangobotu	3	61	49	110	-	5	5	22
Tomulabutao Selatan	1	23	16	39	-	2	2	20
<b>Kecamatan Duingingi</b>	<b>8</b>	<b>193</b>	<b>259</b>	<b>371</b>	<b>-</b>	<b>14</b>	<b>14</b>	<b>27</b>

Catatan : L = Laki-laki  
P = Perempuan

Sumber : Dinas Pendidikan Kecamatan Duingingi

**Tabel 4.1.2 Banyaknya Sekolah, Murid, Guru, dan Rasio Murid-Guru Sekolah Dasar (SD) Menurut Kelurahan di Kecamatan Duingi, 2014/2015**

Kelurahan	Sekolah	Murid			Guru			Rasio Murid-Guru
		L	P	L + P	L	P	L + P	
(1)	(2)	(3)	(4)	(5)	(6)	(7)	(8)	(9)
Tuladenggi	1	79	85	164		8	8	21
Libuo	2	197	192	389	1	15	16	24
Tomulabutao	1	171	155	326	4	12	16	20
Huangobotu	4	390	332	722	4	31	35	21
Tomulabutao Selatan	2	160	236	396	4	20	24	17
<b>Kecamatan Duingi</b>	<b>10</b>	<b>997</b>	<b>1000</b>	<b>1997</b>	<b>13</b>	<b>86</b>	<b>99</b>	<b>20</b>

Catatan : L = Laki-laki  
P = Perempuan

Sumber : Dinas Pendidikan Kecamatan Duingi

**Tabel 4.1.3 Banyaknya Sekolah, Murid, Guru, dan Rasio Murid-Guru Madrasah Ibtidaiyah (MI) Menurut Kelurahan di Kecamatan Duingi, 2014/2015**

Kelurahan	Sekolah	Murid			Guru			Rasio Murid-Guru
		L	P	L + P	L	P	L + P	
(1)	(2)	(3)	(4)	(5)	(6)	(7)	(8)	(9)
Tuladengi	-	-	-	-	-	-	-	-
Libuo	-	-	-	-	-	-	-	-
Tomulabutao	1	84	82	166	2	8	10	17
Huangobotu	-	-	-	-	-	-	-	-
Tomulabutao Selatan	-	-	-	-	-	-	-	-
<b>Kecamatan Duingi</b>	<b>1</b>	<b>34</b>	<b>82</b>	<b>166</b>	<b>2</b>	<b>8</b>	<b>10</b>	<b>17</b>

Catatan : L = Laki-laki  
P = Perempuan

Sumber : Dinas Pendidikan Kecamatan Duingi

**Tabel 4.1.4 Banyaknya Sekolah, Murid, Guru, dan Rasio Murid-Guru Sekolah Menengah Pertama (SMP) Menurut Kelurahan di Kecamatan Duingi, 2014/2015**

Kelurahan	Sekolah	Murid			Guru			Rasio Murid-Guru
		L	P	L + P	L	P	L + P	
(1)	(2)	(3)	(4)	(5)	(6)	(7)	(8)	(9)
Tuladenggi	-	-	-	-	-	-	-	-
Libuo	-	-	-	-	-	-	-	-
Tomulabutao	-	-	-	-	-	-	-	-
Huangobotu	1	213	193	406	7	16	23	18
Tomulabutao Selatan	-	-	-	-	-	-	-	-
<b>Kecamatan Duingi</b>	<b>1</b>	<b>213</b>	<b>193</b>	<b>406</b>	<b>7</b>	<b>16</b>	<b>23</b>	<b>18</b>

Catatan : L = Laki-laki  
P = Perempuan

Sumber : Dinas Pendidikan Kecamatan Duingi

**Tabel 4.1.5 Banyaknya Sekolah, Murid, Guru, dan Rasio Murid-Guru Madrasah Tsanawiyah (MTs) Menurut Kelurahan di Kecamatan Dungingi, 2014/2015**

Kelurahan	Sekolah	Murid			Guru			Rasio Murid Guru
		L	P	L + P	L	P	L + P	
(1)	(2)	(3)	(4)	(5)	(6)	(7)	(8)	(9)
Tuladenggi	-	-	-	-	-	-	-	-
Libuo	-	-	-	-	-	-	-	-
Tomulabutao	1	59	72	131	2	10	12	11
Huangobotu	-	-	-	-	-	-	-	-
Tomulabutao Selatan	-	-	-	-	-	-	-	-
<b>Kecamatan Dungingi</b>	<b>1</b>	<b>59</b>	<b>72</b>	<b>131</b>	<b>2</b>	<b>10</b>	<b>12</b>	<b>11</b>

Catatan : L = Laki-laki  
P = Perempuan

Sumber : Dinas Pendidikan Kecamatan Dungingi



**Tabel 4.1.6 Banyaknya Sekolah, Murid, Guru, dan Rasio Murid-Guru Sekolah Menengah Atas (SMA) Menurut Kelurahan di Kecamatan Duingi, 2014/2015**

Kelurahan	Sekolah	Murid			Guru			Rasio Murid-Guru
		L	P	L + P	L	P	L + P	
(1)	(2)	(3)	(4)	(5)	(6)	(7)	(8)	(9)
Tuladenggi	-	-	-	-	-	-	-	-
Libuo	-	-	-	-	-	-	-	-
Tomulabutao	-	-	-	-	-	-	-	-
Huangobotu	-	-	-	-	-	-	-	-
Tomulabutao Selatan	-	-	-	-	-	-	-	-
<b>Kecamatan Duingi</b>	-	-	-	-	-	-	-	-

Catatan : L = Laki-laki  
P = Perempuan

Sumber : Dinas Pendidikan Kecamatan Duingi

**Tabel 4.1.7 Banyaknya Sekolah, Murid, Guru, dan Rasio Murid-Guru Madrasah Aliyah (MA) Menurut Kelurahan di Kecamatan Dungingi, 2014/2015**

Kelurahan	Sekolah	Murid			Guru			Rasio Murid-Guru
		L	P	L + P	L	P	L + P	
(1)	(2)	(3)	(4)	(5)	(6)	(7)	(8)	(9)
Tuladenggi	-	-	-	-	-	-	-	-
Libuo	-	-	-	-	-	-	-	-
Tomulabutao	1	21	38	59	2	7	9	7
Huangobotu	-	-	-	-	-	-	-	-
Tomulabutao Selatan	-	-	-	-	-	-	-	-
<b>Kecamatan Dungingi</b>	<b>1</b>	<b>21</b>	<b>38</b>	<b>59</b>	<b>2</b>	<b>7</b>	<b>9</b>	<b>7</b>

Catatan : L = Laki-laki  
P = Perempuan

Sumber : Dinas Pendidikan Kecamatan Dungingi

**Tabel 4.1.8 Banyaknya Sekolah, Murid, Guru, dan Rasio Murid-Guru Sekolah Menengah Kejuruan (SMK) Menurut Kelurahan di Kecamatan Duingi, 2014/2015**

Kelurahan	Sekolah	Murid			Guru			Rasio Murid-Guru
		L	P	L + P	L	P	L + P	
(1)	(2)	(3)	(4)	(5)	(6)	(7)	(8)	(9)
Tuladenggi	-	-	-	-	-	-	-	-
Libuo	-	-	-	-	-	-	-	-
Tomulabutao	-	-	-	-	-	-	-	-
Huangobotu	-	-	-	-	-	-	-	-
Tomulabutao Selatan	-	-	-	-	-	-	-	-
<b>Kecamatan Duingi</b>	-	-	-	-	-	-	-	-

Catatan : L = Laki-laki  
P = Perempuan

Sumber : Dinas Pendidikan Kecamatan Duingi

## 4.2 Kesehatan dan Keluarga Berencana

**Tabel 4.2.1 Banyaknya Fasilitas Kesehatan Menurut Kelurahan di Kecamatan Duingi, 2014**

Kelurahan	Ru mah Sa kit	Pus Kes mas	Pus tu	Po lin des	Pos yandu	Prak tek Dok ter	Prak tek Bidan	Apo tik/ toko Obat
(1)	(2)	(3)	(4)	(5)	(6)	(7)	(8)	(9)
Tuladengi	-	-	1	1	1	-	-	1
Libuo	-	-	1	-	2	2	1	1
Tomulabutao	-	-	1	-	2	-	-	2
Huangobotu	-	1	1	-	2	2	1	1
Tomulabutao Selatan	-	-	1	1	2	-	-	1
<b>Jumlah</b>	-	<b>1</b>	<b>5</b>	<b>2</b>	<b>9</b>	<b>4</b>	<b>2</b>	<b>6</b>

Sumber: Puskesmas Duingi

**Tabel 4.2.2 Banyaknya Tenaga Kesehatan Menurut Unit Kerja dan Sarana Pelayanan Kesehatan di Kecamatan Dungingi, 2014**

Kelurahan	Tenaga Medis			Tenaga Nonmedis/ Dukun
	Dokter	Perawat	Lainnya	
(1)	(2)	(3)	(4)	(5)
Tuladengi	-	5	2	2
Libuo	1	4	7	2
Tomulabutao	-	3	-	2
Huangobotu	2	5	7	2
Tomulabutao Selatan	1	5	3	2

Sumber: Puskesmas Dungingi

**Tabel 4.2.3 Banyaknya Balita yang Pernah Mendapat Imunisasi Menurut Kelurahan dan Jenis Imunisasi di Kecamatan Dungingi, 2014**

Kelurahan	BCG	DPT			Polio		
		1	2	3	1	2	3
(1)	(2)	(3)	(4)	(5)	(6)	(7)	(8)
Tuladenggi	51	41	36	28	43	40	36
Libuo	51	46	44	44	46	44	48
Tomulabutao	36	43	43	36	28	43	44
Huangobotu	59	81	82	78	55	76	81
Tomulabutao Selatan	34	24	44	27	32	24	44
<b>Jumlah</b>	<b>231</b>	<b>235</b>	<b>249</b>	<b>213</b>	<b>209</b>	<b>227</b>	<b>253</b>

Sumber: Puskesmas Dungingi

**Tabel 4.2.3**      **lanjutan**

Kelurahan	Polio 4	Hepatitis				Campak
		1	2	3		
(1)	(9)	(10)	(11)	(12)	(13)	
Tuladengi	28	41	36	28	32	
Libuo	40	46	44	44	47	
Tomulabutao	33	43	43	36	48	
Huangobotu	76	81	82	78	78	
Tomulabutao Selatan	28	24	44	27	35	
<b>Jumlah</b>	<b>205</b>	<b>235</b>	<b>249</b>	<b>213</b>	<b>240</b>	

Sumber: Puskesmas Duingingi

**Tabel 4.2.4 Jumlah Balita Bergizi Buruk Menurut Kelurahan di Kecamatan Dungingi, 2014**

<b>Kelurahan</b>	<b>2011</b>	<b>2012</b>	<b>2013</b>	<b>2014</b>
<b>(1)</b>	<b>(2)</b>	<b>(3)</b>	<b>(4)</b>	<b>(5)</b>
Tuladenggi	-	-	-	-
Libuo	-	1	1	1
Tomulabutao	-	-	-	1
Huangobotu	-	-	-	1
Tomulabutao Selatan	1	2	1	-
<b>Kecamatan Dungingi</b>	<b>1</b>	<b>3</b>	<b>2</b>	<b>3</b>

Sumber: Sub PPKBD Masing-Masing Kelurahan



**Tabel 4.2.5 Banyaknya Pasangan Usia Subur (PUS) dan Peserta KB Aktif Menurut Kelurahan di Kecamatan Dungingi, 2014**

Kelurahan	Jumlah PUS	Peserta KB Aktif		
		IUD	MOW	MOP
(1)	(2)	(3)	(4)	(5)
Tuladenggi	481	91	5	4
Libuo	963	128	27	15
Tomulabutao	616	94	5	1
Huangobotu	1498	155	13	1
Tomulabutao Selatan	1013	40	2	1
<b>Kecamatan Dungingi</b>	<b>4571</b>	<b>508</b>	<b>52</b>	<b>22</b>

Sumber: Dinas Kesehatan Kota Gorontalo

Tabel 4.2.5 Lanjutan

Kelurahan	Peserta KB Aktif				
	Kondom	Implant	Suntikan	Pil	Jumlah
(1)	(6)	(7)	(8)	(9)	(10)
Tuladengi	6	93	155	81	335
Libuo	20	118	317	241	696
Tomulabutao	9	152	185	116	462
Huangobotu	27	228	530	312	1 097
Tomulabutao Selatan	7	72	403	316	798
<b>Kecamatan Duingi</b>	<b>69</b>	<b>663</b>	<b>1590</b>	<b>1066</b>	<b>3388</b>

Sumber: Badan Pemberdayaan Masyarakat Perempuan dan KB Kota Gorontalo

**Tabel 4.2.6 Jumlah Klinik dan Petugas Keluarga Berencana (KB) Menurut Kelurahan di Kecamatan Dungingi, 2014**

Kelurahan	KLINIK	PPLKB	PPKBD	SUB PPKBD
(1)	(2)	(3)	(4)	(5)
Tuladenggi	-	-	1	1
Libuo	-	-	1	1
Tomulabutao	-	-	1	1
Huangobotu	1	1	1	1
Tomulabutao Selatan	-	-	1	1
<b>Kecamatan Dungingi</b>	<b>1</b>	<b>1</b>	<b>5</b>	<b>5</b>

Sumber : Puskesmas Dungingi

## 4.3 Agama

Tabel 4.3.1 Persentase Penduduk Menurut Kelurahan dan Agama yang Dianut di Kecamatan Duingingi, 2014

Kelurahan	Islam	Protestan	Katolik	Hindu	Budha
(1)	(2)	(3)	(4)	(5)	(6)
Tuladenggi	97,59	1,31	0,80	0,13	0,17
Libuo	94,99	4,23	0,30	-	0,48
Tomulabutao	98,28	1,34	0,24	0,10	0,03
Huangobotu	95,49	3,69	0,44	0,18	0,20
Tomulabutao Selatan	97,27	2,03	0,54	0,03	0,13
<b>Kecamatan Duingingi</b>	96,31	2,93	0,44	0,99	0,22

Sumber: Kantor Urusan Agama Kecamatan Duingingi

**Tabel 4.3.2 Banyaknya Tempat Peribadatan Menurut Kelurahan di Kecamatan Dungingi, 2014**

<b>Kelurahan</b>	<b>Masjid</b>	<b>Mushola</b>	<b>Gereja</b>	<b>Wihara</b>	<b>Pura</b>
<b>(1)</b>	<b>(2)</b>	<b>(3)</b>	<b>(4)</b>	<b>(5)</b>	<b>(6)</b>
Tuladenggi	5	1	-	-	-
Libuo	7	2	-	-	-
Tomulabutao	4	-	-	-	-
Huangobotu	14	1	-	-	-
Tomulabutao Selatan	4	1	-	-	-
<b>Kecamatan Dungingi</b>	<b>34</b>	<b>5</b>	<b>-</b>	<b>-</b>	<b>-</b>

Sumber: Kantor Urusan Agama Kecamatan Dungingi

#### 4.4. Sosial Kemasyarakatan

**Tabel 4.4.1 Jumlah Fasilitas Sosial dan Organisasi Kemasyarakatan Menurut Kelurahan di Kecamatan Dungingi, 2014**

Kelurahan	Panti Asuhan	Majlis Ta'lim	LSM	Ormas
(1)	(2)	(3)	(4)	(5)
Tuladenggi	1	2	1	-
Libuo	-	2	1	-
Tomulabutao	-	2	1	-
Huangobotu	1	2	1	-
Tomulabutao Selatan	-	2	1	-
<b>Kecamatan Dungingi</b>	<b>2</b>	<b>10</b>	<b>5</b>	<b>-</b>

Sumber: Kantor Urusan Agama Kecamatan Dungingi

**Tabel 4.4.2 Jumlah Sarana Olahraga Menurut Kelurahan di Kecamatan Duingi, 2014**

<b>Kelurahan</b>	<b>Sepak Bola</b>	<b>Voley</b>	<b>Bulu Tangkis</b>	<b>Sepak Takraw</b>
<b>(1)</b>	<b>(2)</b>	<b>(3)</b>	<b>(4)</b>	<b>(5)</b>
Tuladenggi	1	1	2	-
Libuo	-	-	-	-
Tomulabutao	-	-	2	-
Huangobotu	1	1	-	1
Tomulabutao Selatan	1	1	-	-
<b>Kecamatan Duingi</b>	<b>3</b>	<b>3</b>	<b>4</b>	<b>1</b>

Sumber: Kantor Kecamatan Setempat

<http://gorontalokota.bps.go.id>



<http://gorontalo.kota.bps.go.id>

# **BAB V**

# **PERTANIAN**

### **5.1 Tanaman Pangan**

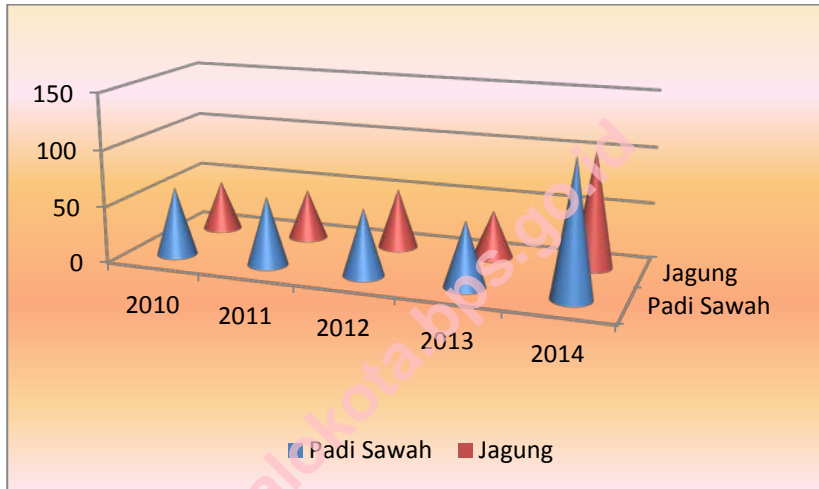
Luas panen Lahan jagung di Kecamatan Dungingi pada tahun 2014 seluas 9 hektar. Pada tahun 2014, produksi jagung di Kecamatan Dungingi sebesar 47,8 ton. Sehingga produktivitas jagung di kecamatan Dungingi adalah 104 kuintal perhektar.

### **5.2 Peternakan**

Populasi ternak terdiri dari sapi, kuda, dan kambing. Pada tahun 2014, jumlah populasi di Kecamatan Dungingi berturut turut 602 ekor, 178 ekor, dan 1.786 ekor.

Populasi unggas yang terdiri dari ayam kampung, ayam ras, dan itik pada tahun 2014 secara berturut-turut adalah 16.962 ekor, 24.650 ekor, dan 1.326 ekor.

**Gambar 5. Produktivitas Padi Sawah dan Jagung di Kecamatan Duingi(kuintal/ha), 2010-2014**



Sumber : Dinas Kelautan, Perikanan, Pertanian, dan Ketahanan Pangan Kota Gorontalo

## 5.1 Tanaman Pangan

**Tabel 5.1.1 Luas Panen, Produksi, dan Produktivitas Padi Sawah di Kecamatan Dungingi, 2010-2014**

Tahun	Luas Panen (ha)	Produksi (ton)	Produktivitas (kuintal/ha)
(1)	(2)	(3)	(4)
2010	76	464,0	61,05
2011	75	455,6	60,75
2012	84	493,9	58,8
2013	39	222,76	57,12
2014	82	479	118

Sumber: Dinas Kelautan, Perikanan, Pertanian, dan Ketahanan Pangan Kota Gorontalo

**Tabel 5.1.2 Luas Panen, Produksi, dan Produktivitas Jagung di Kecamatan Duingi, 2010-2014**

Tahun	Luas Panen (ha)	Produksi (ton)	Produktivitas (kuintal/ha)
(1)	(2)	(3)	(4)
2010	25	112,50	45,00
2011	49	218,6	44,61
2012	21	112,3	53,49
2013	5	20,98	41,96
2014	9	47,8	104

Sumber: Dinas Kelautan, Perikanan, Pertanian, dan Ketahanan Pangan Kota Gorontalo

**Tabel 5.1.3 Luas Panen, Produksi, dan Produktivitas Palawija di Kecamatan Dungingi, 2014**

Tahun	Luas Panen (ha)	Produksi (ton)	Produktivitas (kuintal/ha)
(1)	(2)	(3)	(4)
Kedelai	-	-	-
Kacang Tanah	-	-	-
Kacang Hijau	-	-	-
Ubi Jalar	-	-	-
Ubi Kayu	-	-	-

Sumber: Dinas Kelautan, Perikanan, Pertanian, dan Ketahanan Pangan Kota Gorontalo

**Tabel 5.1.4 Luas Panen, Produksi, dan Produktivitas Sayuran di Kecamatan Duingi, 2014**

Tahun	Luas Panen (ha)	Produksi (ton)	Produktivitas (kuintal/ha)
(1)	(2)	(3)	(4)
Bawang Merah	-	-	-
Bayam	-	-	-
Tomat	-	-	-
Kangkung	-	-	-
Terung	-	-	-
Cabai	-	-	-
Kacang Panjang	-	-	-

Sumber: Dinas Kelautan, Perikanan, Pertanian, dan Ketahanan Pangan Kota Gorontalo

**Tabel 5.1.5 Luas Panen, Produksi, dan Produktivitas Buah-buahan di Kecamatan Duingi, 2014**

Tahun	Luas Panen (ha)	Produksi (ton)	Produktivitas (kuintal/ha)
(1)	(2)	(3)	(4)
Pisang	2	19,4	97
Mangga	14	18,2	13
Jambu Biji	-	-	-
Pepaya	-	-	-
Nanas	-	-	-
Nangka	-	-	-
Belimbing	-	-	-
Rambutan	-	-	-
Jeruk	-	-	-
Sirsak	-	-	-

Sumber: Dinas Kelautan, Perikanan, Pertanian, dan Ketahanan Pangan Kota Gorontalo



## 5.2 Peternakan

**Tabel 5.2.1 Populasi Ternak Menurut Jenis Ternak di Kecamatan Duingi (ekor), 2010-2014**

Tahun	Sapi	Kuda	Kambing
(1)	(2)	(3)	(4)
2010	-	-	-
2011	683	188	1 251
2012	381	192	1 754
2013	598	66	1 780
2014	602	178	1 786

Sumber: Dinas Kelautan, Perikanan, Pertanian, dan Ketahanan Pangan Kota Gorontalo

**Tabel 5.2.2 Populasi Unggas Menurut Jenis Unggas di Kecamatan Dungingi(ekor), 2010-2014**

<b>Tahun</b>	<b>Ayam Kampung</b>	<b>Ayam Ras</b>	<b>Itik</b>
<b>(1)</b>	<b>(2)</b>	<b>(3)</b>	<b>(4)</b>
2010	-	-	-
2011	14 342	7000	1 338
2012	15 664	32 084	1 289
2013	16 332	27 900	1 320
2014	16 962	24 650	1 326

Sumber : Dinas Kelautan, Perikanan, Pertanian, dan Ketahanan Pangan Kota Gorontalo

<http://gorontaloikota.bps.go.id>

A decorative floral pattern in shades of green and yellow, centered on a background that transitions from orange at the top to yellow at the bottom. The pattern consists of intricate, symmetrical scrollwork and leaf-like motifs.

**BAB VI**  
**TRANSPORTASI**  
**DAN KOMUNIKASI**

<http://gorontalo.kota.bps.go.id>

Jalan merupakan prasarana pengangkutan darat yang penting untuk memperlancar kegiatan perekonomian. Dengan makin meningkatnya usaha pembangunan maka akan menuntut peningkatan pembangunan jalan untuk memudahkan mobilitas penduduk dan memperlancar lalu lintas barang dari satu daerah ke daerah lain. Pada tahun 2014, sebagian besar permukaan jalan antar kelurahan di Duingi adalah diaspal.

<http://gorontalokota.bps.go.id>

**Tabel 6.1** Jalan Antar Desa/Kelurahan Menurut Kelurahan dan Jenis Permukaan Terluas di Kecamatan Duingi Tahun 2014

Kelurahan	Aspal/ Beton	Diperkeras	Tanah	Lainnya
(1)	(2)	(3)	(4)	(5)
Tuladenggi	√	-	-	-
Libuo	√	-	-	-
Tomulabutao	√	-	-	-
Huangobotu	√	-	-	-
Tomulabutao Selatan	√	-	-	-

Sumber : Kantor Kecamatan Duingi

**Tabel 6.2** Jumlah Sarana Komunikasi Menurut Kelurahan di Kecamatan Duingi, 2014

Kelurahan	Warnet	Pos/Jasa Pengiriman	Menara Telekomunikasi
(1)	(2)	(3)	(4)
Tuladenggi	-	-	-
Libuo	7	-	-
Tomulabutao	1	-	1
Huangobotu	5	-	-
Tomulabutao Selatan	11	-	-
<b>Kecamatan Duingi</b>	<b>24</b>	<b>-</b>	<b>1</b>

Sumber: Kantor Kecamatan Duingi

<http://gorontalokota.bps.go.id>





<http://gorontalo.falokota.bps.go.id>

**BAB VII**  
**PERINDUSTRIAN**  
**PERDAGANGAN**  
**DAN KEUANGAN**

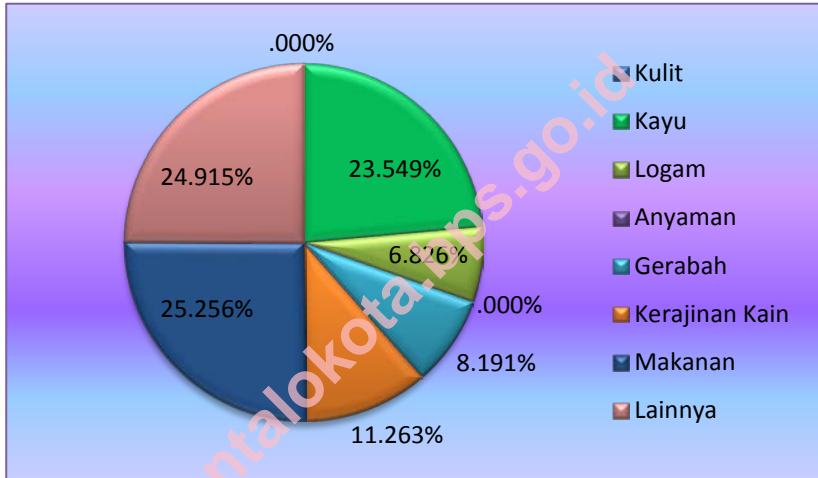
Industri pengolahan adalah suatu kegiatan ekonomi yang melakukan kegiatan mengubah suatu barang dasar secara mekanis, kimia atau dengan tangan sehingga menjadi barang jadi/setengah jadi, dan atau barang yang kurang nilainya menjadi barang yang lebih tinggi nilainya, dan sifatnya lebih dekat kepada pemakai akhir. Termasuk dalam kegiatan ini adalah jasa industri dan pekerjaan perakitan.

Berdasarkan data Dinas Perindustrian, Perdagangan, UMKM, dan PM Kota Gorontalo, Jumlah industri kecil di Kecamatan Duingingi sebanyak 27. Industri kecil mencakup perusahaan industri dengan jumlah pekerja antara 5-19 orang. Diantara 5 Kelurahan, Huangobotu memiliki industri kecil terbanyak, yakni sebanyak 10.

Sementara itu, jumlah industri menurut jenisnya yaitu industri kayu di Duingingi sebanyak 69, Industri logam sebanyak 20, industri gerabah sebanyak 24, industri kerajinan kain sebanyak 33, industri makanan sebanyak 74.

Pajak Bumi dan Bangunan (PBB) merupakan salah satu sumber pendapatan daerah yang ikut berperan dalam pelaksanaan pembangunan. Selama tahun 2014, jumlah PBB yang berhasil dihimpun dari masyarakat di Kecamatan Duingingi sebesar 354.585.219 atau 91 persen dari target yang telah ditetapkan. Adapun Kelurahan dengan perolehan pajak terbesar adalah kelurahan Libuo yakni sebesar 89.693.178.

**Gambar 7** Jumlah Perusahaan/Usaha/Industri Menurut Jenis di Kecamatan Duingi, 2014



Sumber: Dinas Perindagkop dan UKM Kota Gorontalo

**Tabel 7.1 Jumlah Industri Kecil Menurut Kelurahan di Kecamatan Duingi, 2014**

<b>Tahun</b>	<b>Industri Kecil (5-19 pekerja)</b>
<b>(1)</b>	<b>(2)</b>
Tuladenggi	4
Libuo	2
Tomulabutao	5
Huangobotu	10
Tomulabutao Selatan	6
<b>Jumlah</b>	<b>27</b>

Sumber : Dinas Perindagkop dan UKM Kota Gorontalo

**Tabel 7.2 Jumlah Perusahaan/Usaha/Industri Menurut Jenis dan Kelurahan di Kecamatan Duingi, 2014**

Kelurahan	Kulit	Kayu	Logam	Anyaman	Gerabah
(1)	(2)	(3)	(4)	(5)	(6)
Tuladenggi	-	8	1	-	3
Libuo	-	20	2	-	1
Tomulabutao	-	6	5	-	15
Huangobotu	-	11	9	-	4
Tomulabutao Selatan	-	24	3	-	1
<b>Jumlah</b>	-	<b>69</b>	<b>20</b>	-	<b>24</b>

Sumber : Dinas Perindagkop dan UKM Kota Gorontalo

Tabel 7.2 lanjutan

Kelurahan (1)	Kerajinan Kain (7)	Makanan (8)	Lainnya (9)
Tuladenggi	16	13	11
Libuo	2	21	25
Tomulabutao	6	10	8
Huangobotu	4	7	23
Tomulabutao Selatan	5	23	6
<b>Jumlah</b>	<b>33</b>	<b>74</b>	<b>73</b>

Sumber : Dinas Perindagkop dan UKM Kota Gorontalo

**Tabel 7.3** Jumlah Sarana Perdagangan menurut Kelurahan di Kecamatan Duingi, 2014

Tahun	Pasar Tradisional	Tempat Pelelangan Ikan
(1)	(2)	(3)
Tuladengi	-	-
Libuo	-	-
Tomulabutao	-	-
Huangobotu	1	-
Tomulabutao Selatan	-	-

Sumber : Kantor Kelurahan Setempat

**Tabel 7.4 Jumlah Pedagang Menurut Jenis di Kecamatan Duingi, 2011-2014**

Tahun	2012	2013	2014
(1)	(2)	(3)	(4)
Pedagang Besar	1	-	3
Pedagang Menengah	7	-	7
Pedagang Kecil	63	35	41

Sumber : Dinas Perindagkop dan UKM Kota Gorontalo



**Tabel 7.5 Jumlah Koperasi Menurut Kelurahan di Kecamatan Duingi, 2014**

Tahun	KU D	Koperasi Simpan Pinjam	Koperasi tani	Koperasi Perikanan	Koperasi Lainnya
(1)	(2)	(3)	(4)	(5)	(6)
Tuladengi	-	1	-	-	2
Libuo	-	2	-	-	2
Tomulabutao	-	-	-	-	1
Huangobotu	1	1	-	-	3
Tomulabutao Selatan	-	-	-	-	1

Sumber : Kantor Kelurahan Setempat

**Tabel 7.6 Target dan Realisasi Penerimaan Pajak Bumi dan Bangunan (PBB) Menurut Kelurahan di Kecamatan Dungingi, 2014**

<b>Kelurahan</b>	<b>Target</b>	<b>Realisasi</b>	<b>Persentase</b>
<b>(1)</b>	<b>(2)</b>	<b>(3)</b>	<b>(4)</b>
Tuladenggi	54.082.000	43.836.675	81
Libuo	87.082.000	83.969.268	96
Tomulabutao	64.168.000	54.861.032	86
Huangobotu	105.418.000	82.225.066	78
Tomulabutao Selatan	77.915.000	89.693.178	115
<b>Kecamatan Dungingi</b>	<b>388.665.000</b>	<b>354.585.219</b>	<b>91</b>

Sumber: DPKAD Kota Gorontalo

<http://gorontaloikota.bps.go.id>



<http://99.99.99.99/ntar/pota.bps.go.id>

# **BAB VIII**

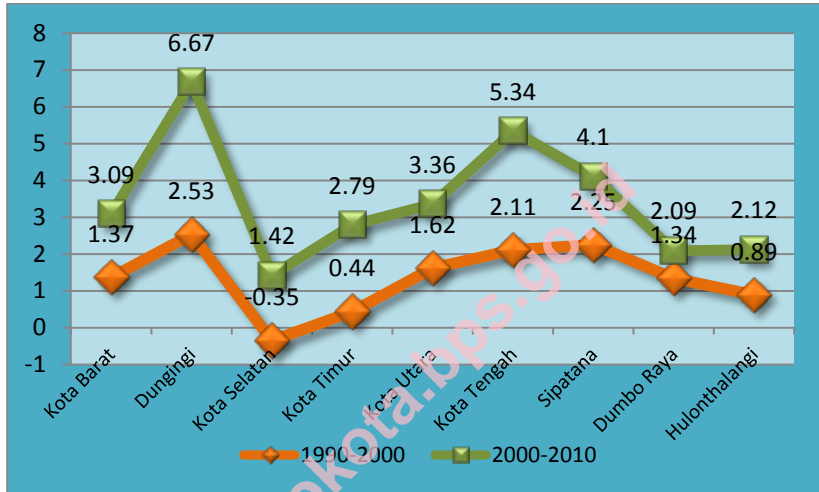
# **PERBANDINGAN**

# **ANTAR KECAMATAN**

Perbandingan beberapa indikator terpilih antar kecamatan di Kota Gorontalo memperlihatkan adanya variasi. Dilihat berdasarkan laju pertumbuhan penduduk terlihat adanya perbedaan. Laju pertumbuhan penduduk tertinggi tercatat di Kecamatan Dungingi baik pada periode 1990-2000 maupun 2000-2010. Sementara itu, pada periode yang sama, Kecamatan Kota Selatan memiliki laju pertumbuhan penduduk paling rendah dibanding lima kecamatan lain. Dari sisi kuantitas, Kecamatan Kota Tengah memiliki jumlah penduduk terbesar yakni mencapai 27.047 jiwa.

Perbandingan beberapa indikator terpilih lain seperti banyaknya keluarga pra sejahtera dan sejahtera I – III+ serta target dan realisasi penerimaan PBB juga memperlihatkan angka yang bervariasi antar kecamatan. Pada tahun 2014, di antara 9 kecamatan yang ada, persentase realisasi PBB tertinggi terjadi di Kecamatan Kota Utara yaitu 93 persen sedangkan yang terendah terjadi di Kecamatan Hulonthalangi sebesar 62 persen.

Gambar 8. Laju Pertumbuhan Penduduk<sup>1</sup> (persen) Menurut Kecamatan di Kota Gorontalo, 1990-2000 dan 2000-2010



Catatan: <sup>1</sup>Hasil Sensus Penduduk  
Sumber: BPS RI

**Tabel 8.1 Jumlah Penduduk<sup>1</sup> dan Laju Pertumbuhan Penduduk Menurut Kecamatan di Kota Gorontalo, 1990, 2000, dan 2010**

Kecamatan	Jumlah Penduduk (orang)			Laju Pertumbuhan Penduduk per Tahun (%)	
	1990	2000	2010	1990-2000	2000-2010
(1)	(2)	(3)	(4)	(5)	(6)
Kota Barat	13.583	15.449	10.220	1,37	3,09
Dungingi	10.326	12.941	21.568	2,53	6,67
Kota Selatan	18.739	18.032	20.647	-0,35	1,42
Kota Timur	18.861	19.700	25.195	0,44	2,79
Kota Utara	10.514	12.217	16.326	1,62	3,36
Kota Tengah	14.561	17.629	27.047	2,11	5,34
Sipatana	9.733	11.927	16.823	2,25	4,10
Dumbo Raya	12.378	14.031	16.960	1,34	2,09
Hulonthalangi	11.618	12.655	15.341	0,89	2,12
<b>Kota Gorontalo</b>	120.313	134.631	180.127	1,19	3,35

Catatan: <sup>1</sup>Hasil Sensus Penduduk

Sumber: BPS RI

**Tabel 8.2 Banyaknya Keluarga Menurut Kecamatan dan Klasifikasi Keluarga di Kota Gorontalo, 2014**

Kecamatan	Pra Sejahtera	Keluarga Sejahtera				Jumlah
		I	II	III	III+	
(1)	(2)	(3)	(4)	(5)	(6)	(7)
Kota Barat	483	3.127	1.332	602	86	5.630
Dungingi	170	1.372	2.313	2.144	556	6.555
Kota Selatan	187	1.707	1.163	1.346	755	5.158
Kota Timur	778	1.769	2.634	1.683	641	7.505
Kota Utara	110	1.690	1.717	1.100	214	4.831
Hulonthalangi	153	2.347	1.455	429	5	4.389
Sipatana	794	1.541	1.238	1.491	65	5.129
Dumbo Raya	244	2.365	1.421	538	120	4.688
Kota Tengah	72	1.674	2.152	1.807	287	5.992
<b>Kota Gorontalo</b>	<b>2.991</b>	<b>17.592</b>	<b>15.425</b>	<b>11.140</b>	<b>2.729</b>	<b>49.877</b>

Sumber: Kelurahan Setempat/BPMPKB Kota Gorontalo



**Tabel 8.3 Target dan Realisasi (Rupiah) Penerimaan Pajak Bumi dan Bangunan (PBB) Menurut Kecamatan di Kota Gorontalo, 2014**

Kecamatan	Target	Realisasi	Persentase
(1)	(2)	(3)	(4)
Kota Barat	251.167.000	219.277.887	87
Dungingi	388.665.000	354.535.219	91
Kota Selatan	1.517.084.000	1.094.317.991	72
Kota Timur	898.335.000	768.487.111	86
Kota Utara	517.917.000	481.841.053	93
Hulonthalangi	257.124.000	158.347.264	62
Sipatana	361.624.000	272.869.624	76
Dumbo Raya	178.750.000	144.800.774	81
Kota Tengah	898.335.000	768.487.111	86
<b>Kota Gorontalo</b>	<b>5.500.000.000</b>	<b>3.986.916.381</b>	<b>73</b>

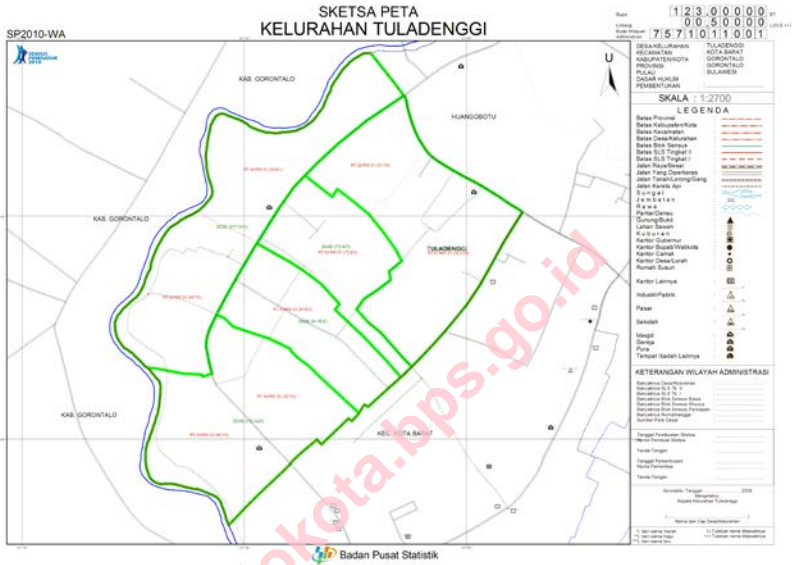
Sumber: Kantor Kecamatan Setempat/DPPKAD Kota Gorontalo

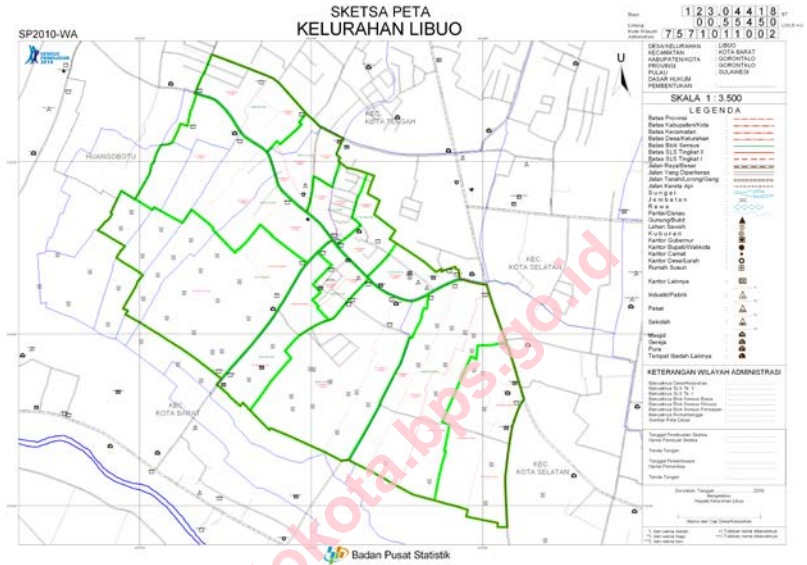
<http://gorontalokota.bps.go.id>



<http://gorontalo.kota.bps.go.id>

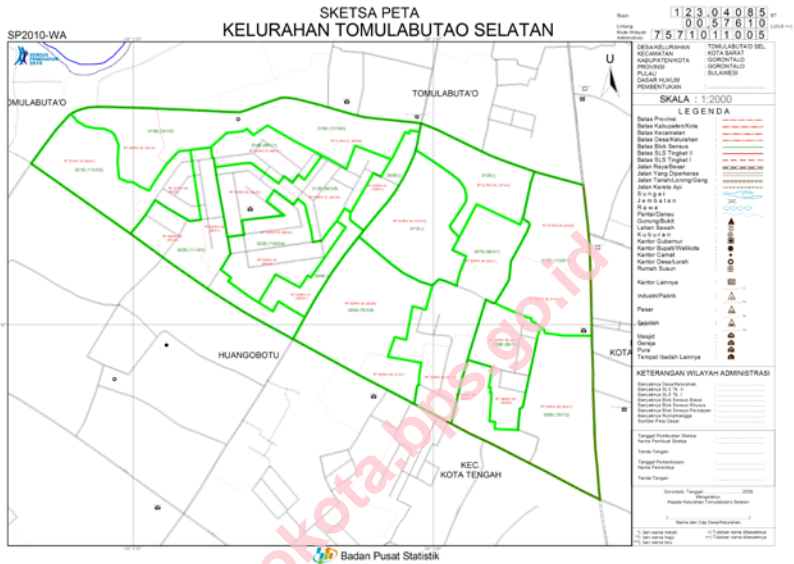
# LAMPIRAN













# DATA

**MENCERDASKAN BANGSA**

<http://gorontalokota.bps.go.id>



**Badan Pusat Statistik Kota Gorontalo**

Jln. Dewi Sartika No.21, Kota Tengah, Gorontalo

Telp +62 435 821956, Fax +62 435 826644

Email : [bps7571@bps.go.id](mailto:bps7571@bps.go.id)

Homepage: <http://www.gorontalokota.bps.go.id>