

KECAMATAN LEBONG ATAS DALAM ANGKA *LEBONG ATAS DISTRICT IN FIGURES* 2024

Volume 17, 2024



**BADAN PUSAT STATISTIK
KABUPATEN LEBONG
BPS-STATISTICS LEBONG REGENCY**

KECAMATAN LEBONG ATAS DALAM ANGKA *LEBONG ATAS DISTRICT IN FIGURES* 2024

Volume 17, 2024

<https://lebongkab.bps.go.id>



**BADAN PUSAT STATISTIK
KABUPATEN LEBONG
BPS-STATISTICS LEBONG REGENCY**

KECAMATAN LEBONG ATAS DALAM ANGKA

Lebong Atas District in Figures

2024

Volume 17, 2024

Katalog /*Catalogue*: 1102001.1707040

Nomor Publikasi/*Publication Number*: 17070.24020

Ukuran Buku/*Book Size*: 14,8 cm x 21 cm

Jumlah Halaman/*Number of Pages* :xxvi+ 101 hal/*pages*

Penyusun Naskah/*Manuscript Drafter*:

BPS Kabupaten Lebong

BPS-Statistics Lebong Regency

Penyunting/*Editor*:

BPS Kabupaten Lebong

BPS-Statistics Lebong Regency

Pembuat Kover/*Cover Designer*:

BPS Kabupaten Lebong

BPS-Statistics Lebong Regency

Penerbit/*Publisher*

©BPS Kabupaten Lebong/*BPS-Statistics Lebong Regency*

Sumber Ilustrasi/*Illustration Source*: *Freepik.com, Canva.com*

Dilarang mereproduksi dan/atau menggandakan sebagian atau seluruh isi buku ini untuk tujuan komersial tanpa izin tertulis dari Badan Pusat Statistik Kabupaten Lebong.
It is prohibited to reproduce and/or duplicate part or all of this book for commercial purpose without permission from BPS-Statistics Lebong Regency.

TIM PENYUSUN/COMPILERS
KECAMATAN LEBONG ATAS DALAM ANGKA
Lebong Atas District in Figures
2024

Volume 17, 2024

Pengarah/Director

Yuniarto

Penanggung Jawab/Persons in Charge

Yuniarto

Penyunting/Editors

Ikhlasul Fajri

Pengolah Data dan Penulis Naskah/Data Processor and Writers

Fitri Andani Simbolon

Penata Letak/Layout Designers

Fitri Andani Simbolon

Penerjemah/Translators

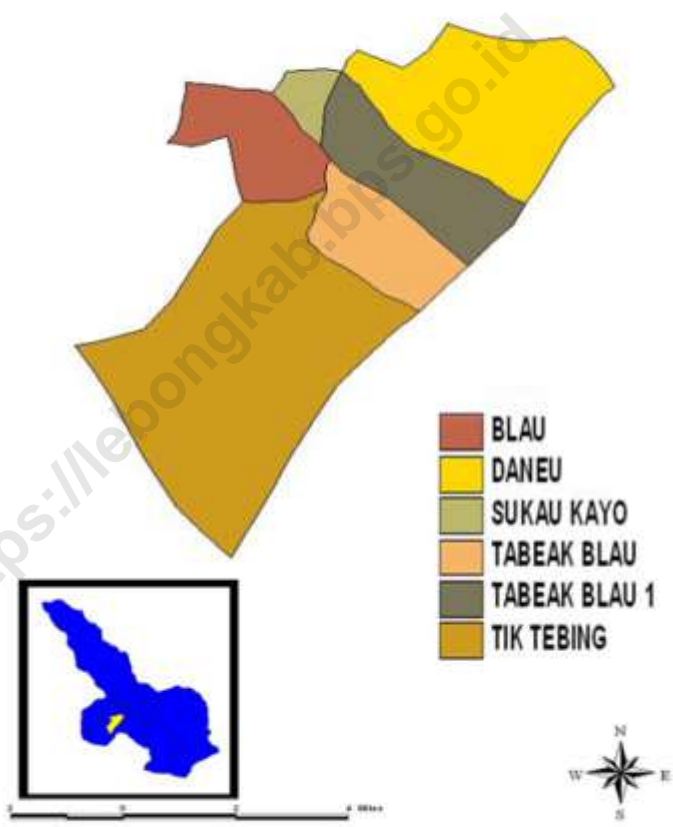
Fitri Andani Simbolon

KONTRIBUTOR DATA/DATA CONTRIBUTORS

1. Kementerian Agama/*Ministry of Religious Affair*
2. Kementerian Pendidikan dan Kebudayaan/*Ministry of Education and Culture*
3. Badan Meteorologi Klimatologi dan Geofisika/*Meteorological, Climatology, and Geophysical Agency*
4. Badan Pusat Statistik/*BPS-Statistics Indonesia*
5. Kantor Kecamatan Lebong Atas/*Lebong Atas District Office*
6. Dinas Kependudukan dan Pencatatan Sipil (Disdukcapil) Kabupaten Lebong/*Lebong Regency Population and Civil Registration Office (Disdukcapil)*
7. Dinas Pertanian Kabupaten Lebong/*Lebong Regency Agriculture Office*

<https://lebongkab.bps.go.id>

PETA WILAYAH KECAMATAN LEBONG ATAS
MAP OF LEBONG ATAS DISTRICT



KEPALA BPS KABUPATEN LEBONG
HEAD OF BPS-STATISTICS LEBONG REGENCY



YUNIARTO

KATA PENGANTAR

Lebong Atas Dalam Angka 2024 merupakan publikasi Badan Pusat Statistik (BPS) Kabupaten Lebong yang diterbitkan setiap tahun. Penerbitan publikasi ini berkaitan dengan upaya BPS Kabupaten Lebong untuk memenuhi kebutuhan data yang terpadu dan terintegrasi bagi pengguna data. Selain itu sebagai wujud pengembangan perstatistikan daerah bagi keperluan perencanaan, monitoring, serta evaluasi proses pembangunan di Kabupaten Lebong.

Publikasi ini sebagai lanjutan dari tahun sebelumnya, yang memuat himpunan data berbagai bidang dan sektor, dilengkapi dengan ulasan singkat tentang hal-hal penting. Data yang disajikan berupa data primer dan data sekunder dari instansi pemerintah atau swasta di wilayah Kabupaten Lebong, khususnya Kecamatan Lebong Atas.

Disadari bahwa publikasi ini terwujud berkat kehendak Allah melalui kerjasama dan bantuan berbagai pihak, oleh karenanya itu disampaikan Alhamdulillah dan penghargaan serta ucapan terima kasih yang tak terhingga, dengan harapan kerja sama dan bantuan tersebut dapat terus dipertahankan dan ditingkatkan.

Upaya optimal dalam mempersiapkan publikasi ini telah dilakukan, tetapi kekurangan dan kesalahan dapat saja terjadi. Untuk perbaikan di masa datang, maka tanggapan dan saran-saran dari para pengguna data sangat diharapkan. Semoga publikasi ini bermanfaat, terutama dalam mencerdaskan masyarakat Kabupaten Lebong.

Lebong, September 2024
Kepala BPS
Kabupaten Lebong



YUNIARTO

PREFACE

Lebong Atas Dalam Angka 2024 is a publication of the Central Statistics Agency (BPS) of Lebong Regency which is published every year. The publication of this publication is related to the efforts of BPS Lebong Regency to meet the needs of integrated and integrated data for data users. In addition, as a form of developing regional statistics for the purposes of planning, monitoring, and evaluating the development process in Lebong Regency.

This publication is a continuation of the previous year, which contains a dataset of various fields and sectors, complete with a brief review of important matters. The data presented is in the form of primary data and secondary data from government or private agencies in the Lebong Regency area, especially Lebong Atas District.

It is realized that this publication is realized thanks to the will of Allah through the cooperation and assistance of various parties, therefore it is conveyed Alhamdulillah and infinite appreciation and gratitude, with the hope that the cooperation and assistance can continue to be maintained and improved.

Optimal efforts have been made in preparing this publication, but shortcomings and mistakes can occur. For future improvements, responses and suggestions from data users are highly expected. Hopefully this publication will be useful, especially in educating the people of Lebong Regency.

*Lebong, September 2024
Head of BPS-Statistics Lebong Regency*



YUNIARTO

DAFTAR ISI/CONTENTS
KECAMATAN LEBONG ATAS DALAM ANGKA
Lebong Atas District in Figures
2024
Volume 17, 2024

	Halaman <i>Page</i>
Kata Pengantar	xi
Preface	xii
Daftar Isi/ Contents	xiii
Daftar Tabel/ List of Tables	xv
Daftar Gambar/ List of Figures	xxi
Penjelasan Umum/ Explanatory Notes	xxiii
Daftar Singkatan/ List of Abbreviation	xxv
1. Geografi/1	1
2. Pemerintahan/ <i>Government</i>	13
3. Penduduk/ <i>Population</i>	25
4. Sosial dan Kesejahteraan Rakyat/ <i>Social and Welfare</i>	35
5. Pertanian/ <i>Agriculture</i>	63
6. Pariwisata, Transportasi, dan Komunikasi/ <i>Tourism, Transportation, and Communication</i>	77
7. Perbankan, Koperasi, dan Perdagangan/ <i>Banking, Cooperative, and Trade</i> 89	
Daftar Pustaka/ Bibliography	101

DAFTAR TABEL/LIST OF TABLES

Tabel Table		Halaman Page
1.	GEOGRAFI/GEOGRAPHY	
1.1	Luas Daerah Menurut Kecamatan di Kabupaten Lebong, 2023 <i>Total Area by District in Lebong Regency, 2023</i>	8
1.2	Jarak ke Ibukota Kecamatan dan Ibukota Kabupaten/Kota Menurut Desa/Kelurahan di Kecamatan Lebong Atas (km), 2023 <i>Distance to the District Capital and Regency/Municipal Capital by Villages/Sub-District in Lebong Atas District (km), 2023</i>	9
1.3	Topografi Desa/Kelurahan di Kecamatan Lebong Atas, 2023 <i>Topography of Villages/Sub-District in Lebong Atas District, 2023</i>	10
1.4	Keberadaan Aliran Sungai, Saluran Irigasi, dan Danau/Waduk/Situ menurut Desa/Kelurahan di Kecamatan Lebong Atas (km), 2023 <i>Existence of Rivers, Irrigation Channels, and Lakes/Reservoirs/Situ by Villages/Sub-District in Lebong Atas District (km), 2023</i>	11
2.	PEMERINTAHAN/GOVERNMENT	
2.1	WILAYAH ADMINISTRATIF ADMINISTRATIVE AREA	
2.1.1	Jumlah Dusun Menurut Desa di Kecamatan Lebong Atas, 2023 <i>Number of Hamlet by Villages/Sub-District in Lebong Atas District, 2023</i>	20
2.2	SUMBER DAYA MANUSIA HUMAN RESOURCES	
2.2.1	Jumlah Tenaga Kerja/Pegawai Kantor Kecamatan Lebong Atas, 2023 <i>Number of employee in Lebong Atas District Government, 2023</i>	21
2.2.2	Jumlah Tenaga Kerja /Pegawai Kantor Kecamatan Lebong Atas Menurut Tingkat Pendidikan, 2023 <i>Number of Employee of Lebong Atas District Office by Educational Level, 2023</i>	22
2.2.3	Nama Kepala Desa Menurut Desa di Kecamatan Lebong Atas, 2023	

Tabel Table	Halaman Page
<i>Name of Village Head by Villages/Sub-District in Lebong Atas District, 2023</i>	23
3. PENDUDUK/POPULATION	
3.1 Penduduk, Distribusi Persentase Penduduk, Kepadatan Penduduk, Rasio Jenis Kelamin Penduduk Menurut Desa/Kelurahan di Kecamatan Lebong Atas, 2023 <i>Population, Percentage Distribution of Population, Population Density, and Population Gender Ratio by Villages/Sub-District in Lebong Atas District, 2023</i>	32
3.2 Jumlah Penduduk Menurut Kelompok Umur dan Jenis Kelamin di Kecamatan Lebong Atas, 2023 <i>Population by Age Groups and Gender in Lebong Atas District, 2023 ..</i>	34
4. SOSIAL DAN KESEJAHTERAAN RAKYAT/SOCIAL AND WELFARE	
4.1 PENDIDIKAN EDUCATION	
4.1.1 Banyaknya Desa ¹ /Kelurahan yang Memiliki Fasilitas Sekolah Menurut Tingkat Pendidikan di Kecamatan Lebong Atas, 2021–2023 <i>Number of Villages¹/Sub-District Having Educational Facilities by Educational Level in Lebong Atas District, 2021–2023</i>	42
4.1.2 Jumlah Sekolah Menurut Tingkat Pendidikan di Kecamatan Lebong Atas, 2023/2024 <i>Number of Schools by Educational Level in Lebong Atas District, 2023/2024</i>	43
4.1.3 Jumlah Guru Menurut Tingkat Pendidikan di Kecamatan Lebong Atas, 2023/2024 <i>Number of Teachers by Educational Level in Lebong Atas District, 2023/2024</i>	44
4.1.4 Jumlah Murid Menurut Tingkat Pendidikan di Kecamatan Lebong Atas, 2023/2024 <i>Number of Pupils by Educational Level in Lebong Atas District, 2023/2024</i>	45

**4.2 KESEHATAN
HEALTH**

4.2.1	Banyaknya Desa ¹ /Kelurahan yang Memiliki Sarana Kesehatan Menurut Jenis Sarana Kesehatan di Kecamatan Lebong Atas, 2021–2023 <i>Number of Villages¹/Kelurahan Health Facilities by Type of Health Facilities in Lebong Atas District, 2021–2023</i>	46
-------	---	----

4.2.2	Banyaknya Warga Penderita Kekurangan Gizi Menurut Desa/Kelurahan di Kecamatan Lebong Atas, 2021 <i>Number of People with Malnutrition by Villages/Sub-District in Lebong Atas District, 2021</i>	47
-------	---	----

**4.3 PERUMAHAN DAN LINGKUNGAN
HOUSING AND ENVIRONMENT**

4.3.1	Banyaknya Desa ¹ /Kelurahan Menurut Sumber Air Minum Sebagian Besar Keluarga di Kecamatan Lebong Atas, 2021–2023 <i>Number of Villages¹/Sub-District by Drinking Water Source of Majority Family in Lebong Atas District, 2021–2023</i>	48
-------	--	----

4.3.2	Banyaknya Keluarga Menurut Desa/Kelurahan dan Jenis Pengguna Listrik di Kecamatan Lebong Atas, 2021 <i>Number of Family by Villages/Sub-District and Type of Electricity Consumer in Lebong Atas District, 2021</i>	49
-------	--	----

4.3.3	Banyaknya Desa ¹ /Kelurahan Menurut Sumber Penerangan Jalan Utama Desa/Kelurahan di Kecamatan Lebong Atas, 2021–2023 <i>Number of Villages¹/Sub-District by Source of Villages/Sub-District's Main Street Illumination in Lebong Atas District, 2021–2023</i>	50
-------	--	----

4.3.4	Banyaknya Desa ¹ /Kelurahan Menurut Penggunaan Fasilitas Tempat Buang Air Besar Sebagian Besar Keluarga di Kecamatan Lebong Atas, 2021–2023 <i>Number of Villages¹/Sub-District by Toilet Facility Used by Majority Family in Lebong Atas District, 2021–2023</i>	51
-------	--	----

4.3.5	Banyaknya Desa/Kelurahan Menurut Jenis Bahan Bakar untuk Memasak yang Digunakan Sebagian Besar Keluarga di Kecamatan Lebong Atas, 2021 <i>Number of Villages/Sub-District by Type of Cooking Fuel Used by Majority Family in Lebong Atas District, 2021</i>	52
-------	--	----

4.4 AGAMA DAN SOSIAL LAINNYA

RELIGION AND OTHER SOCIAL AFFAIRS

4.4.1	Jumlah Tempat Peribadatan Menurut Desa/ Kelurahan di Kecamatan Lebong Atas, 2023 <i>Number of Worship Places by Villages/Sub-District in Lebong Atas District, 2023</i>	53
4.4.2	Banyaknya Kejadian Bencana Alam Menurut Desa/Kelurahan dan Jenis Bencana Alam di Kecamatan Lebong Atas, 2021 <i>Number of Natural Disaster Events by Villages/Sub-District and Type of Natural Disaster in Lebong Atas District, 2021</i>	54
4.4.3	Banyaknya Korban Jiwa Akibat Bencana Alam Menurut Desa/Kelurahan dan Jenis Bencana Alam di Kecamatan Lebong Atas, 2021 <i>Number of Fatalities Due to Natural Disasters by Villages/Sub-District and Type of Natural Disaster in Lebong Atas District, 2021</i>	57
4.4.4	Keberadaan Fasilitas/Upaya Antisipasi/Mitigasi Bencana Alam Menurut Desa/Kelurahan di Kecamatan Lebong Atas, 2021 <i>Existence of Facilities/Efforts for Anticipation/Mitigation of Natural Disasters by Villages/Sub-District by Villages/Sub-District in Lebong Atas District, 2021</i>	60
4.4.5	Banyaknya Desa/Kelurahan yang Memiliki Kelompok Kegiatan Olahraga Menurut Jenis Olahraga dan Ketersediaan Fasilitas/ Lapangan Olahraga di Kecamatan Lebong Atas, 2023 <i>Number of Villages/Sub-District Having Sport Activities Groups by Type of Sport and Availability of Sport Facilities/Fields in Lebong Atas District, 2023</i>	62
5.	PERTANIAN/AGRICULTURE	
5.1	Luas Panen Tanaman Sayuran dan Buah- buahan Semusim Menurut Jenis Tanaman di Kecamatan Lebong Atas (ha), 2020–2023 <i>Harvested Area of Seasonal Vegetables and Fruits by Kind of Plant in Lebong Atas District (ha), 2020–2023</i>	70
5.2	Produksi Tanaman Sayuran dan Buah-buahan Semusim Menurut Jenis Tanaman di Kecamatan Lebong Atas (kuintal), 2020–2023	

Tabel Table	Halaman Page
	71
5.3	72
5.4	73
5.5	74
5.6	75
5.7	76
6.	
6.1	
6.1.1	82
6.2	
6.2.1	

Tabel Table	Halaman Page
	<i>Inter-Villages/Sub-District Transportation Infrastructure and Facilities by Villages/Sub-District in Lebong Atas District, 2021</i> 83
6.3	KOMUNIKASI COMMUNICATION
6.3.1	Keberadaan Kantor Pos/Pos Pembantu/Rumah Pos, Pos Keliling, dan Perusahaan/Agen Jasa Ekspedisi Swasta Menurut Desa/Kelurahan di Kecamatan Lebong Atas, 2021 <i>Number of Post Office/Subsidiary of Post Office, Mobile Portal Service, Private Expedition Service Company by Villages/Sub-District in Lebong Atas District, 2021</i> 85
6.3.2	Jumlah Menara Telepon seluler dan Operator Layanan Komunikasi Telepon Seluler Menurut Desa/Kelurahan di Kecamatan Lebong Atas, 2021 <i>Number of Base Transceiver Station (BTS) and Cellular Phone Communication Service Operators by Villages/Sub-District in Lebong Atas District, 2021</i> 86
6.3.3	Kekuatan Sinyal Telepon Seluler dan Jenis Sinyal Internet Telepon Seluler Menurut Desa/Kelurahan di Kecamatan Lebong Atas, 2021 <i>The Strenght of Celular Phone Signal by Villages/Sub-District in Lebong Atas District, 2021</i> 87
7.	PERBANKAN, KOPERASI, DAN PERDAGANGAN/BANKING, COOPERATIVE, AND TRADE
7.1	Banyaknya Sarana Lembaga Keuangan Bank Menurut Desa/Kelurahan dan Jenis Bank di Kecamatan Lebong Atas, 2021 <i>Number of Bank by Villages/Sub-District and Type of Bank in Lebong Atas District, 2021</i> 95
7.2	Banyaknya Koperasi Aktif Menurut Menurut Desa/Kelurahan dan Jenis Koperasi di Kecamatan Lebong Atas, 2021 <i>Number of Cooperative by Villages/Sub-District and Type of Cooperative in Lebong Atas District, 2021</i> 96
7.3	Banyaknya Sarana Perdagangan Menurut Desa/Kelurahan dan Jenis Sarana Perdagangan di Kecamatan Lebong Atas, 2021 <i>Number of Trade Facilities by Villages/Sub-District and Type of Trade Facilities in Lebong Atas District, 2021</i> 98

DAFTAR GAMBAR/LIST OF FIGURES

Gambar Figure		Halaman Page
1.1	Luas Daerah menurut Kecamatan (%), 2023 <i>Total Area by District (%), 2023</i>	6
1.2	Jarak ke Ibukota Kecamatan Menurut Desa/ Kelurahan di Kecamatan Lebong Atas (km), 2023 <i>Distance to the District Capital by Village/Sub-District in Lebong Atas District (km), 2023</i>	7
2.1	Jumlah Dusun Menurut Desa/Kelurahan di Kecamatan Lebong Atas, 2023 <i>Number of Dusun by Villages/Sub District in Lebong Atas District, 2023</i>	18
2.2	Jumlah Tenaga Kerja/Pegawai Kantor Kecamatan Lebong Atas, 2021-023 <i>Number of employee in Lebong Atas District Government , 2021- 2023</i>	19
3.1	Persentase Jumlah Penduduk Berdasarkan Jenis Kelamin di Kecamatan Lebong Atas, 2023 <i>Percentage of Population by Gender in Lebong Atas District, 2023</i>	30
3.2	Persentase Jumlah Penduduk Menurut Kelompok Umur dan Jenis Kelamin di Kecamatan Lebong Atas, 2023 <i>Percentage of Population by Age Group and Gender in Lebong Atas District, 2023</i>	31
4.1	Jumlah Murid Menurut Tingkat Pendidikan di Kecamatan Lebong Atas, 2023/2024 <i>Number of Pupils by Educational Level in Lebong Atas District, 2023/2024</i>	40
4.2	Banyaknya Desa/Kelurahan yang Memiliki Kelompok Kegiatan Olahraga Menurut Jenis Olahraga dan Ketersediaan Fasilitas/Lapangan Olahraga dalam kondisi baik di Kecamatan Lebong Atas, 2023 <i>The Number of Villages/Sub-District that Have Sports Activity Groups by Type of Sports and the Availability of Facilities/Sports Fields in Good Condition in Lebong Atas District, 2023</i>	41
5.1	Produksi Tanaman Sayuran dan Buah-buahan Semusim Menurut Jenis Tanaman di Kecamatan Lebong Atas (kuintal), 2023	

Gambar Figure	Halaman Page
	68
5.2	69
7.1	94

PENJELASAN UMUM/EXPLANATORY NOTES

Tanda-tanda, satuan-satuan, dan lain-lainnya yang digunakan dalam publikasi ini adalah sebagai berikut:

Symbols, measurement units, and acronyms which are used in this publication, are as follows:

1. TANDA-TANDA/SYMBOLS

Data tidak tersedia/ <i>Data not available</i>	: ...
Tidak ada atau nol / <i>Null or zero</i>	: -
Data dapat diabaikan/ <i>Data negligible</i>	: ~0
Tanda decimal/ <i>Decimal point</i>	: ,
Data tidak dapat ditampilkan/ <i>Not applicable</i>	: NA
Angka estimasi/ <i>Estimated figures</i>	: e
Angka diperbaiki/ <i>Revised figures</i>	: r
Angka sementara/ <i>Preliminary figures</i>	: *
Angka sangat sementara/ <i>Very preliminary figures</i>	: **
Angka sangat sangat sementara/ <i>Very very preliminary figures</i>	: ***

2. SATUAN/UNITS

barel/ <i>barrel</i>	: 158,99 liter/ <i>litres</i> = 1/6,2898 m ³
hektare (ha)/ <i>hectare (ha)</i>	: 10.000 m ²
kilometer (km)/ <i>kilometres (km)</i>	: 1.000 meter/ <i>meters (m)</i>
knot/ <i>knot</i>	: 1,8523 km/jam (<i>km/hour</i>)
kuintal/ <i>quintal</i>	: 100 kg
KWh	: 1.000 Watt hour
MWh	: 1.000 KWh
liter (untuk beras)/ <i>litre (for rice)</i>	: 0,80 kg
MMSCF	: 1/35,3 m ³
metrik ton (m.ton)/ <i>metric ton (m. ton)</i>	: 0,98421 long ton = 1.000 kg
ons/ <i>ounce</i>	: 28,31 gram/ <i>grams</i>
ton	: 1.000 kg

Satuan lain: buah, dus, butir, helai/lembar, kaleng, batang, pulsa, ton kilometer (ton-km), jam, menit, persen (%).


Other units: unit, pack, pieces, sheet, tin, pulse, ton-kilometres(ton-km), hour, minute, percent (%).

Perbedaan angka di belakang koma disebabkan oleh pembulatan angka.

The difference in decimal numbers is caused by rounding.

DAFTAR SINGKATAN/LIST OF ABBREVIATION

SI	: Stasiun Iklim/ <i>Climate Station</i>
SMPK	: Stasiun Meterologi Pertanian Khusus/ <i>Special Agricultural Meteorological Station</i>
t.t	: Tempat tidur/ <i>Bed</i>
BCG	: Bacillus Calmette Guerin
DPT	: Difteri, Pertusis, Tetanus/ <i>Diphtheria, Tetanus, and Pertussis</i>
TT	: Tetanus Toxoid
IOT	: Industri Obat Tradisional/ <i>Traditional Medicine Industry</i>
IKOT	: Industri Kecil Obat Tradisional/ <i>Traditional Medicine Small Industry</i>
Alkes	: Alat kesehatan/ <i>Health Kits</i>
PKRT	: Perbekalan Kesehatan Rumah tangga/ <i>Household Health Logistics</i>
Kompl	: Komplemen/ <i>Complement</i>
IRTP	: Industri Pangan Produksi Rumah Tangga/ <i>Foods Home Industry</i>
PBF	: Pedagang Besar Farmasi/ <i>Pharmacy Whole-seller</i>
GFK	: Gudang Farmasi Kab/Kota/Regency/ <i>Municipality Pharmacy Warehouse</i>
RB	: Rumah Bersalin/ <i>Delivery House</i>
Pustu	: Puskesmas pembantu/ <i>Auxiliary Public Health Center</i>
BP	: Balai Pengobatan/ <i>Polyclinic</i>
TPS	: Tempat Pembuangan Sampah Sementara / <i>landfill</i>
Jamkesmas	: Jaminan kesehatan masyarakat miskin/ <i>Poor public health insurance</i>
PJKMU	: Program Jaminan Kesehatan Masyarakat Umum/ <i>General Public Health Insurance Program</i>
SIUP	: Surat Ijin Usaha Perdagangan/ <i>Trading Permission Letter</i>
TDP	: Tanda Daftar Perusahaan/ <i>Company Registration Identity</i>
API	: Angka Pengenal Importir/ <i>Importer's Identity Number</i>



Geografi *Geography*

Kecamatan Lebong Atas memiliki luas wilayah 26km^2 atau sebesar 2,16% dari total wilayah Kabupaten Lebong.



PENJELASAN TEKNIS

1. Topografi adalah keadaan muka bumi pada suatu kawasan atau daerah.
2. Dataran adalah bagian atau sisi bidang tanah yang tampak datar, rata, dan membentang.
3. Lereng adalah suatu permukaan tanah yang miring dan membentuk sudut tertentu terhadap suatu bidang horizontal dan tidak terlindungi.
4. Lembah adalah wilayah bentang alam yang dikelilingi oleh pegunungan atau perbukitan yang luasnya dari beberapa kilometer persegi sampai mencapai ribuan kilometer persegi.

TECHNICAL NOTES

1. *Topography is the state of the earth in a certain area or region.*
2. *Flat is a part or side parcels of land that looked plane, flat and streches.*
3. *A slope is a land surface that slopes and forms a certain angle to a horizontal plane and is not protected.*
4. *A valley is a natural landscape area surrounded by mountains or hills whose area ranges from several square kilometers to thousands of square kilometers.*

ULASAN

Kecamatan Lebong Atas merupakan salah satu kecamatan yang ada di Kabupaten Lebong. Berdasarkan data dari Badan Pertanahan Kabupaten Lebong, kecamatan Lebong Atas memiliki luas sekitar 36 km² atau 2,16 persen dari luas Kabupaten Lebong.

Berdasarkan posisi geografis Kecamatan Lebong Atas berada di sebelah selatan wilayah Kabupaten Lebong. Sebagian besar desa yang ada di Kecamatan Lebong Atas terletak di lereng bukit yang dikelilingi oleh hutan dan seluruh desa yang ada di kecamatan ini dialiri oleh aliran sungai.

Berikut batas-batas wilayah Kecamatan Lebong Atas:

- Sebelah utara berbatasan dengan Kecamatan Pelabai.
- Sebelah selatan berbatasan dengan Kecamatan Pelabai dan Kabupaten Bengkulu Utara.
- Sebelah timur berbatasan dengan Kecamatan Lebong Tengah.
- Sebelah barat berbatasan dengan Kabupaten Bengkulu Utara.

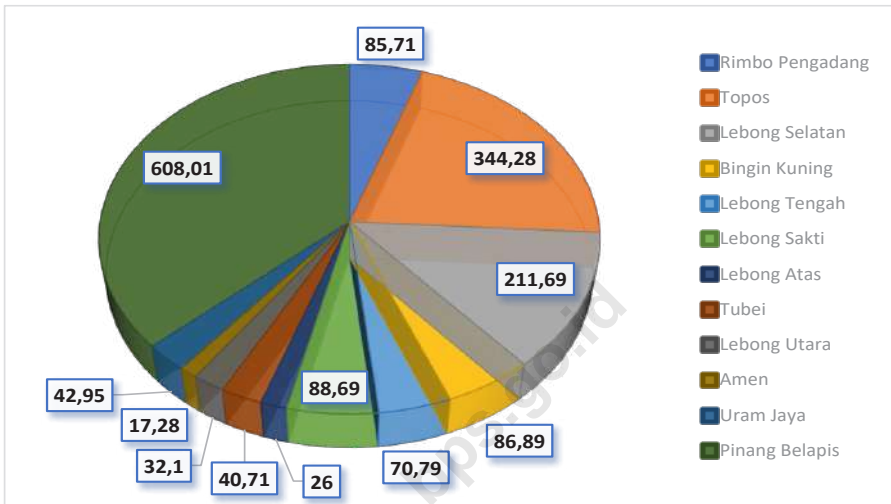
DESCRIPTION

Lebong Atas District is one of the sub-districts in Lebong Regency. Based on data from the Lebong Regency Land Agency, Lebong Atas sub-district has an area of about 36 km² or 2.16 percent of the area of Lebong Regency.

Based on its geographical position, Lebong Atas District is located in the south of the Lebong Regency area. Most of the villages in Lebong Atas District are located on hillsides surrounded by forests and all villages in this sub-district are flowed by rivers.

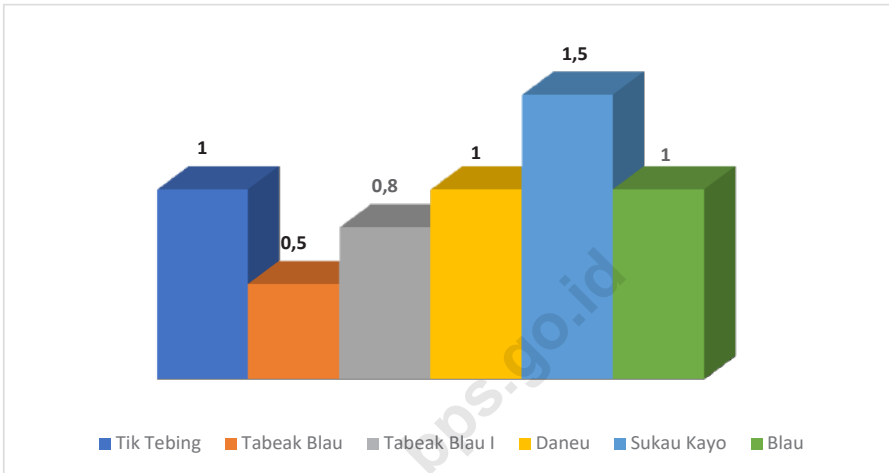
The following are the boundaries of Lebong Atas District:

- *The north is bordered by Pelabai District.*
- *The south is bordered by Pelabai District and North Bengkulu Regency.*
- *The east is bordered by Lebong Tengah District.*
- *The west is bordered by North Bengkulu Regency.*



Sumber/Source : Kantor Kecamatan Leborg Atas/ Leborg Atas District Office

Gambar 1.1 Luas Daerah menurut Kecamatan (%), 2023
Figures Total Area by District (%), 2023



Sumber/Source : Kantor Kecamatan Lebong Atas/ Lebong Atas District Office

Gambar
Figures

1.2

Jarak ke Ibukota Kecamatan Menurut Desa/Kelurahan di Kecamatan Lebong Atas (km), 2023
Distance to the District Capital by Village/Sub-District in Lebong Atas District (km), 2023

Tabel 1.1 **Luas Daerah Menurut Kecamatan di Kabupaten Lebong, 2023**
Table **Total Area by District in Lebong Regency, 2023**

Kecamatan District	Luas Total Area (km ² /sq.km)	Persentase terhadap Luas Kabupaten Percentage to Regency Area
(1)	(2)	(3)
Rimbo Pengadang	85,71	5,15
Topos	344,28	20,67
Lebong Selatan	211,69	12,71
Bingin Kuning	86,89	5,22
Lebong Tengah	70,79	4,26
Lebong Sakti	88,69	5,33
Lebong Atas	26,00	2,16
Tubei	40,71	2,44
Lebong Utara	32,10	1,93
Amen	17,28	1,04
Uram Jaya	42,95	2,59
Pinang Belapis	608,01	36,51
Kabupaten Lebong	1.665,28	100,00

Sumber/Source : Kantor Kecamatan Lebong Atas/ Lebong Atas District Office

Tabel 1.2
Table

Jarak ke Ibukota Kecamatan dan Ibukota Kabupaten/Kota Menurut Desa/Kelurahan di Kecamatan Lebong Atas (km), 2023
Distance to the District Capital and Regency/Municipal Capital by Villages/Sub-District in Lebong Atas District (km), 2023

Desa/Kelurahan <i>Village/Sub-District</i>	Jarak ke Ibukota Kecamatan <i>Distance to District Capital</i>	Jarak ke Ibukota Kabupaten/ Kota <i>Distance to Regency/Municipal Capital</i>
(1)	(2)	(3)
Tik Tebing	1	2
Tabek Blau	0,5	1,5
Tabek Blau I	0,8	1
Daneu	1	0,5
Sukau Kayo	1,5	2
Blau	1	1,5

Sumber/Source : Kantor Kecamatan Lebong Atas/ *Lebong Atas District Office*

Tabel
Table 1.3

Topografi Desa/Kelurahan di Kecamatan Lebong Atas, 2023
Topography of Villages/Sub-District in Lebong Atas District, 2023

Desa/Kelurahan Village/Sub-District	Puncak Top	Lereng Slope	Lembah Valley	Hamparan Expanse
(1)	(2)	(3)	(4)	(5)
Tik Tebing	-	-	-	-
Tabeak Blau	-	-	-	-
Tabeak Blau I	-	-	-	-
Daneu	-	-	-	-
Sukau Kayo	-	-	-	-
Blau	-	-	-	-

Sumber/Source : Kantor Kecamatan Lebong Atas/ Lebong Atas District Office

Tabel 1.4
Table

**Keberadaan Aliran Sungai, Saluran Irigasi, dan Danau/
Waduk/Situ menurut Desa/Kelurahan di Kecamatan
Lebong Atas (km), 2023**
*Existence of Rivers, Irrigation Channels, and Lakes/
Reservoirs/Situ by Villages/Sub-District in Lebong Atas
District (km), 2023*

Desa/Kelurahan Village/Sub-District	Keberadaan (Ada/Tidak Ada) Existence (Exist/None)	Nama Aliran/ Saluran Stream Name/ Channel
(1)	(2)	(3)
Tik Tebing	Ada	Air Santan
Tabeak Blau	Ada	Air Nipis
Tabeak Blau I	Ada	Air Sepan
Daneu	Ada	Air Amen dan Air Telan
Sukau Kayo	Ada	Air Nipis dan Air Sepan
Blau	Ada	Air Nipis, Air Sepan

Sumber/Source : Kantor Kecamatan Lebong Atas/ *Lebong Atas District Office*

Pemerintahan Government



Terdapat 17 Pegawai di Kantor
Kecamatan Lebong Atas

Terdapat 19 Dusun di
Kecamatan Lebong Atas



PENJELASAN TEKNIS

1. Desa adalah desa dan desa adat atau yang disebut dengan nama lain, selanjutnya disebut Desa adalah kesatuan masyarakat hukum yang memiliki batas wilayah yang berwenang untuk mengatur dan mengurus urusan pemerintahan, kepentingan masyarakat setempat berdasarkan prakarsa masyarakat, hak asal usul, dan/atau hak tradisional yang diakui dan dihormati dalam sistem Pemerintahan Negara Kesatuan Republik Indonesia (Undang-Undang No. 6 Tahun 2014 tentang Desa).
2. Pegawai Negeri Sipil (PNS) adalah setiap warga negara Republik Indonesia yang telah memenuhi syarat dan ditentukan, diangkat oleh pejabat yang berwenang dan disertai tugas dalam jabatan negeri, atau disertai tugas negara lainnya, dan digaji berdasarkan peraturan perundang-undangan yang berlaku. PNS terdiri dari PNS pusat dan PNS daerah.

TECHNICAL NOTES

1. *Village is village and custom village or that is called by other terms, hereinafter referred to as Village is the unity of the legal community that have territorial boundaries that are authorized to regulate and manage government affairs, the interests of local communities based on community initiatives, the origin and local custom that are acknowledged and respected within the Unitary System of Government Republic of Indonesia (Law No. 6 Year 2014 about Villages).*
2. *Civil servants (PNS) is every citizen of the Republic of Indonesia which have been determined eligible, be appointed by the competent authority and assigned the task in a county office, or charge of any other country, and paid based on legislation and regulation. PNS consists of the central and regional civil servants.*

ULASAN

Secara administratif Kecamatan Lebong Atas terdiri dari enam desa dan 19 dusun yang definitif . Ibukota Kecamatan Lebong Atas terletak di Desa Tabeak Blau yang berjarak sekitar 1,5 km dari Ibukota Kabupaten Lebong. Letak antar desa dengan pusat pemerintahan kecamatan relatif berdekatan, hal ini memberikan kemudahan bagi masyarakat dalam mengakses atau berhubungan dengan pemerintahan setempat.

Jumlah tenaga kerja/pegawai yang ada di kantor Camat Lebong Atas sebanyak 17 orang, yang terdiri dari pegawai PNS (struktural/staf) sebanyak sebelas orang, dan Honorer/Kontrak sebanyak enam orang.

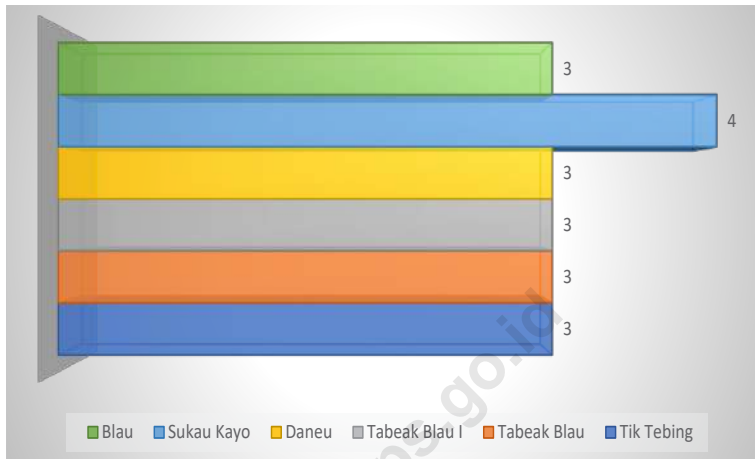
Dalam menjalankan pemerintahan di Kecamatan Lebong Atas, Camat Lebong Atas dibantu oleh enam orang Kepala Desa (Kades), dan dibantu oleh perangkat-perangkat desa lainnya yaitu Kepala Dusun (Kadus) sebanyak 19 orang, Kepala Urusan (Kaur) sebanyak 36 orang, dan Badan Perwakilan Desa (BPD)/LPM sebanyak 30 orang. Dari segi sumber daya manusia, perangkat desa masih didominasi tamatan SMA.

DESCRIPTION

Administratively, Lebong Atas District consists of six villages and 19 definitive hamlets. The capital of Lebong Atas District is located in Tabeak Blau Village which is about 1,5 km from the capital of Lebong Regency. The location between the village and the district government center is relatively close, this makes it easy for the community to access or relate to the local government.

The number of workers/employees in the Lebong Atas district office is 17 people, consisting of eleven civil servants (structural/staff), and six Honorary/Contract employees.

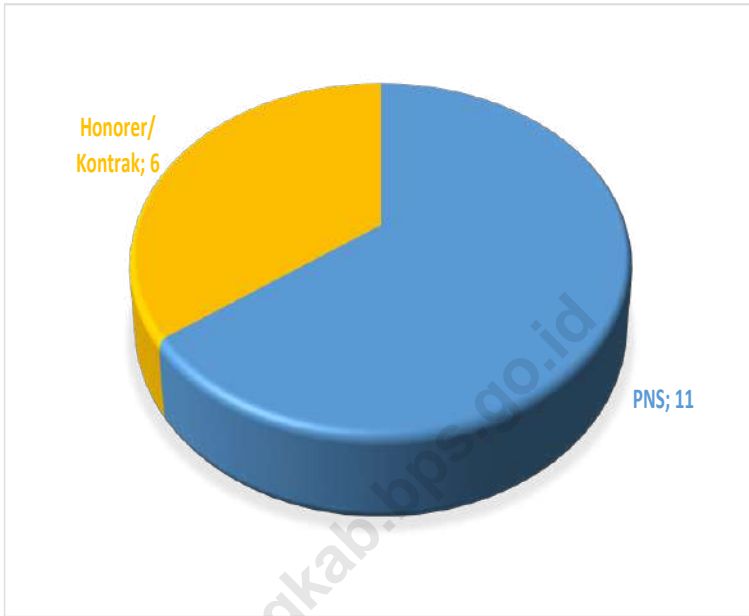
In running the government in Lebong Atas District, the district head is assisted by six Village Heads (Kades), and assisted by other village officials, namely 19 Hamlet Heads (Kadus), 36 Heads of Affairs (Kaur), and 30 Village Representative Bodies (BPD)/LPM. In terms of human resources, the village apparatus is still dominated by high school graduates.



Sumber/Source : Kantor Kecamatan Lebong Atas/ *Lebong Atas District Office*

Gambar 2.1
Figures

Jumlah Dusun Menurut Desa/Kelurahan di Kecamatan Lebong Atas, 2023
Number of Dusun by Villages/Sub district in Lebong Atas District, 2023



Sumber/Source : Kantor Kecamatan Leborg Atas/ *Leborg Atas District Office*

Gambar 2.2 Jumlah Tenaga Kerja/Pegawai Kantor Kecamatan Leborg Atas, 2021-023
Figures *Number of employee in Leborg Atas District Government , 2021-2023*

2.1 WILAYAH ADMINISTRATIF ADMINISTRATIVE AREA

Tabel 2.1.1 Jumlah Dusun Menurut Desa di Kecamatan Lebong Atas, 2023
Table *Number of Hamlet by Villages¹/Sub-District in Lebong Atas District, 2023*

Desa/Kelurahan Village/Sub-District	Dusun/ Hamlet
(1)	(2)
Tik Tebing	3
Tabeak Blau	3
Tabeak Blau I	3
Daneu	3
Sukau Kayo	4
Blau	3
Kecamatan Lebong Atas	19

Sumber/Source : Kantor Kecamatan Lebong Atas/ Lebong Atas District Office

2.2 SUMBER DAYA MANUSIA HUMAN RESOURCES

Tabel 2.2.1 Jumlah Tenaga Kerja/Pegawai Kantor Kecamatan Lebong Atas, 2023
Table *Number of employee in Lebong Atas District Government , 2023*

Uraian <i>Description</i>	Jumlah <i>Total</i>
(1)	(2)
Fungsional <i>Functional</i>	-
PNS (Struktural/Staf) <i>Civil Servant (Structural/Staff)</i>	11
Honorer/Kontrak <i>Honorary/Contract</i>	6

Sumber/Source : Kantor Kecamatan Lebong Atas/ *Lebong Atas District Office*

Tabel 2.2.2 Jumlah Tenaga Kerja /Pegawai Kantor Kecamatan Lebong Atas Menurut Tingkat Pendidikan, 2023
Table Number of Employee of Lebong Atas District Office by Educational Level, 2023

Tingkat Pendidikan Educational Level	Jumlah Total
(1)	(4)
SMP/Sederajat Kebawah <i>Junior High School and under</i>	-
SMA/Sederajat <i>Senior High School</i>	6
Diploma I/II/III <i>Diploma I/II/III</i>	1
Diploma IV/S1 keatas <i>Diploma IV/S1 and upper</i>	10
Jumlah/Total	17

Sumber/Source : Kantor Kecamatan Lebong Atas/ *Lebong Atas District Office*

Tabel 2.2.3 **Nama Kepala Desa Menurut Desa di Kecamatan Lebong Atas, 2023**
Table **Name of Village Head by Villages/Sub-District in Lebong Atas District, 2023**

Desa/Kelurahan Village/Sub-District	Nama Kepala Desa Name of Village Head
(1)	(2)
Tik Tebing	Kulman Jaya
Tabeak Blau	Maulana
Tabeak Blau I	Ashari
Daneu	Melki Ferdiasyah
Sukau Kayo	Rekyansa
Blau	Yesi Meises

Sumber/Source : Kantor Kecamatan Lebong Atas/ *Lebong Atas District Office*

Penduduk Population

Laki-laki
3.289 jiwa



Perempuan
3.010 jiwa

Menurut
Kelompok Umur



0-14 : 1.051 jiwa
15-64 : 4.374 jiwa
>=64 : 424 jiwa



Jumlah penduduk di
Kecamatan Lebong
Atas sebanyak 6.299

PENJELASAN TEKNIS

1. Laju pertumbuhan penduduk per tahun adalah angka yang menunjukkan rata-rata tingkat pertambahan penduduk per tahun dalam jangka waktu tertentu. Angka ini dinyatakan sebagai persentase dari penduduk dasar. Metode penghitungan laju pertumbuhan penduduk yang digunakan oleh BPS adalah metode geometrik.
2. Kepadatan penduduk adalah ukuran persebaran penduduk yang menunjukkan jumlah penduduk untuk setiap kilometer persegi luas wilayah.
3. Rasio jenis kelamin adalah perbandingan antara jumlah penduduk laki-laki dan jumlah penduduk perempuan pada suatu daerah dan waktu tertentu, yang biasanya dinyatakan dalam banyaknya penduduk laki-laki per 100 perempuan.

TECHNICAL NOTES

1. *Annual population growth rate is a number that shows the average rate of population growth per year in a certain period. This rate is a percentage of the basic population. The method used by Statistics Indonesia is the geometric method.*
2. *Population density is a measure of the distribution of the population which shows the total population for each square kilometer of area.*
3. *Sex ratio is the ratio between total male population and female population in a certain area and at a certain time, which is usually stated in the number of male residents per 100 females.*

ULASAN

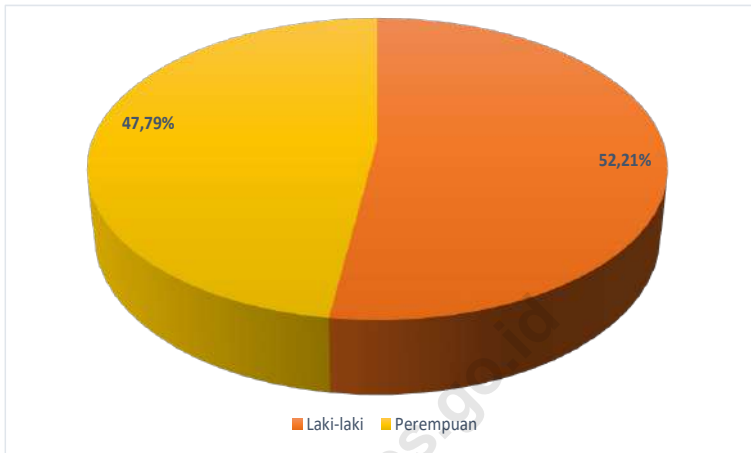
Jumlah penduduk Kecamatan Lebong Atas di tahun 2023 berdasarkan data dari Dinas Kependudukan dan Pencatatan Sipil (Disdukcapil) Kabupaten Lebong mencapai 6.299 jiwa atau 5,52 persen dari jumlah penduduk Kabupaten Lebong. Berdasarkan jenis kelamin terdapat sebanyak 3.289 jiwa penduduk laki-laki dan 3.010 jiwa penduduk perempuan dengan sex rasio sebesar 109,27.

Jika dilihat per desa/kelurahan, desa dengan jumlah penduduk terendah adalah Desa Blau dengan jumlah penduduk 787 Jiwa. Berdasarkan nilai sex ratio terlihat bahwa semua desa memiliki jumlah laki-laki lebih banyak dibandingkan jumlah perempuan.

DESCRIPTION

The number of residents of Lebong Atas District in 2023 based on data from the Population and Civil Registration Office (Disdukcapil) of Lebong Regency will reach 6.299 people or 5,52 percent of the total population of Lebong Regency. Based on gender, there are 3.289 male residents and 3.010 female residents with a sex ratio of 109,27.

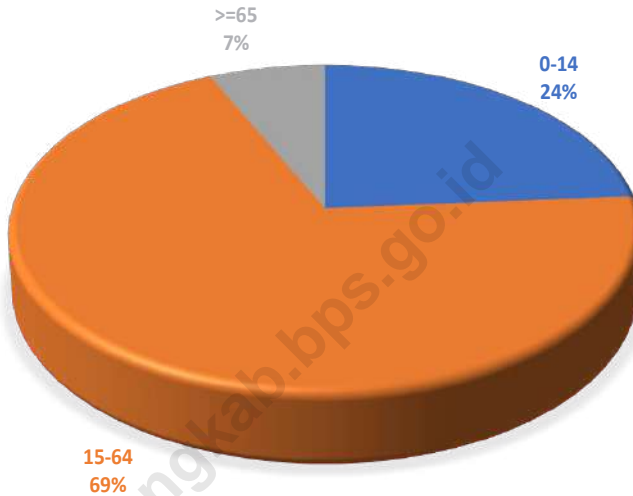
When viewed per village/sub-district, the village with the lowest population is Blau Village with a population of 787 people. Based on the sex ratio value, it can be seen that all villages have more men than women.



Sumber/Source: Buku Agregat Kependudukan Semester II Tahun 2023/ *Population Aggregate Book Semester II of 2023*

Gambar 3.1
Figures

Persentase Jumlah Penduduk Berdasarkan Jenis Kelamin di Kecamatan Lebong Atas, 2023
Percentage of Population by Gender in Lebong Atas District, 2023



Sumber/Source: Buku Agregat Kependudukan Semester II Tahun 2023/ *Population Aggregate Book Semester II of 2023*

Gambar 3.2
Figures

Persentase Jumlah Penduduk Menurut Kelompok Umur dan Jenis Kelamin di Kecamatan Lebong Atas, 2023
Percentage of Population by Age Group and Gender in Lebong Atas District, 2023

Tabel 3.1 Penduduk, Distribusi Persentase Penduduk, Kepadatan Penduduk, Rasio Jenis Kelamin Penduduk Menurut Desa/ Kelurahan di Kecamatan Lebong Atas, 2023
Population, Percentage Distribution of Population, Population Density, and Population Gender Ratio by Villages/Sub-District in Lebong Atas District, 2023

Desa/Kelurahan Village/Sub-District	Penduduk/Population		
	Laki-Laki/Male	Perempuan/Female	Jumlah/Total
(1)	(2)	(3)	(4)
Tik Tebing	532	471	1.003
Tabek Blau	622	580	1.202
Tabek Blau I	533	480	1.013
Daneu	771	704	1.475
Sukau Kayo	417	402	819
Blau	414	373	787
Kecamatan Lebong Atas	3.289	3.010	6.299

Lanjutan Tabel/*Continued Table 3.1*

Desa/Kelurahan Village/Sub-District	Persentase Penduduk Percentage of Total Population	Kepadatan Penduduk (per km²) Population Density per sq.km	Rasio Jenis Kelamin Penduduk Population Sex Ratio
(1)	(5)	(6)	(7)
Tik Tebing	15,92	...	112,95
Tabeak Blau	19,08	...	107,24
Tabeak Blau I	16,08	...	111,04
Daneu	23,42	...	109,52
Sukau Kayo	13,00	...	103,73
Blau	12,50	...	110,99
Kecamatan Lebong Atas	100	...	109,27

Sumber/*Source*: Buku Agregat Kependudukan Semester II Tahun 2023 / *Population Aggregate Book Semester II of 2023*

Tabel 3.2 Jumlah Penduduk Menurut Kelompok Umur dan Jenis Kelamin di Kecamatan Lebong Atas, 2023
Table *Population by Age Groups and Gender in Lebong Atas District, 2023*

Kelompok Umur <i>Age Groups</i>	Jenis Kelamin/ <i>Gender</i>		
	Laki-Laki <i>Male</i>	Perempuan <i>Female</i>	Jumlah <i>Total</i>
(1)	(2)	(3)	(4)
0-14	811	690	1.501
15-64	2.279	2.095	4.374
>=65	199	225	424
Kecamatan Lebong Atas	3.289	3.010	6.299

Sumber/*Source*: Buku Agregat Kependudukan Semester II Tahun 2023/*Population Aggregate Book Semester II of 2023*

Sosial dan Kesejahteraan Rakyat

Social and Welfare



Terdapat satu fasilitas kesehatan di Kecamatan Lebong Atas

5 SD

2 SMP

1 MTs

1 SMA

1 SMK



PENJELASAN TEKNIS

1. Jalur pendidikan di Indonesia terdiri atas 1) pendidikan formal, 2) pendidikan nonformal, dan 3) pendidikan informal yang ketiganya dapat saling melengkapi dan memperkaya (Undang-Undang No. 20 Tahun 2013 tentang Sistem Pendidikan Nasional). Jenjang pendidikan formal terdiri atas pendidikan dasar, pendidikan menengah, dan pendidikan tinggi. Jenis pendidikan yang diajarkan mencakup pendidikan umum, kejuruan, akademik, profesi, vokasi, keagamaan, dan khusus.
 - a. Pendidikan Dasar berbentuk Sekolah Dasar (SD) dan Madrasah Ibtidaiyah (MI) atau bentuk lain yang sederajat serta Sekolah Menengah Pertama (SMP) dan Madrasah Tsanawiyah (MTs), atau bentuk lain yang sederajat.
 - b. Pendidikan Menengah berbentuk Sekolah Menengah Atas (SMA), Madrasah Aliyah (MA), Sekolah Menengah Kejuruan (SMK), dan Madrasah Aliyah Kejuruan (MAK), atau bentuk lain yang sederajat.
 - c. Pendidikan tinggi merupakan jenjang pendidikan setelah pendidikan menengah yang mencakup program pendidikan diploma, sarjana, magister, spesialis, dan doktor yang diselenggarakan oleh

TECHNICAL NOTES

1. *The education system in Indonesia consist of 1) formal education, 2) non-formal education, and 3) informal education that all three can be complementary and enriching (Law No. 20 Year 2013 about The Nastional Education System). The formal education level consists of primary education, secondary education, and high education. The kind of education that taught consists of general education, vocational, academic, profession, religious, and specific education.*
 - a. *The primary education consists of Elementary School and Madrasah Ibtidaiyah (MI) or other equivalent forms and Junior High School and Madrasah Tsanawiyah (MTs), or other equivalent forms.*
 - b. *The secondary education consists of the Senior High School, Madrasah Aliyah (MA), Vocational School, and Vocational Madrasah Aliyah, or other equivalent forms.*
 - c. *The high education consists of the education level after the secondary education that consists of diplomas, bachelor, master, specialist, and doctoral degrees that are held by the college. The college can be*

- perguruan tinggi. Perguruan tinggi dapat berbentuk akademi, politeknik, sekolah tinggi, institut, atau universitas.
2. Rumah sakit adalah tempat pemeriksaan dan perawatan kesehatan, biasanya berada dibawah pengawasan dokter/ tenaga medis yang melayani penderita yang sakit untuk berobat rawat jalan atau rawat inap.
 3. Rumah sakit bersalin adalah rumah sakit khusus untuk persalinan, dilengkapi pelayanan spesialis pemeriksaan kehamilan, rawat inap dan rawat jalan ibu dan anak yang berada di bawah pengawasan dokter spesialis kandungan.
 4. Poliklinik adalah sarana kesehatan yang dipakai untuk pelayanan berobat jalan, biasanya berada di bawah pengawasan dokter/ tenaga medis.
 5. Puskesmas (Pusat Kesehatan Masyarakat) adalah unit pelaksana teknis dinas kesehatan kabupaten/kota yang mempunyai fungsi utama sebagai penyelenggara pelayanan kesehatan tingkat pertama. Puskesmas mempunyai jaringan pelayanan yang meliputi unit Puskesmas Pembantu (Pustu), unit Puskesmas Keliling (Puskel), dan unit bidan desa/komunitas (Permenkes RI No. 75 Tahun 2014 tentang Puskesmas).
- academy, polytechnic, high school, institute, or university.*
2. *Hospital is a place for health check, usually controlled/supervised by doctors/medical personnel to serve the ill patient to get outpatient or inpatient treatment services.*
 3. *Maternity hospital is a specialized hospital for childbirth, has specialist inspection service to pregnancy, hospitalization and outpatient for mothers and children that is under the supervision of an obstetrician.*
 4. *Polyclinic is a health facility in which to get outpatient services, usually under the control of doctor/ medical personnel.*
 5. *Public health center is technical implementation unit of regency health department that have the primary function as a first level health care providers. The working area standard of public health center is one district and to reach their working area, public health centers have a service network covering subsidiary of public health center, mobile public health center units, and midwife units.*

ULASAN**DESCRIPTION****4.1 PENDIDIKAN**

Secara umum sarana pendidikan yang terdapat di Kecamatan Lebong Atas sudah cukup memadai. Hal ini terlihat pada ketersediaan sarana sekolah dari tingkat SD sampai SMA. Pada tahun 2023 jumlah seluruh sekolah di Kecamatan Lebong Atas sebanyak 10 unit, terdiri dari lima unit SD dimana lima unit SD adalah SD negeri; dua unit SMP yang semuanya adalah SMP negeri; satu unit MTS swasta, satu unit SMK swasta dan satu unit SMA yang merupakan SMA negeri.

Guru adalah pendidik dan pengajar pada pendidikan anak usia dini jalur sekolah atau pendidikan formal, pendidikan dasar, dan pendidikan menengah. Sedangkan murid diartikan sebagai orang yang menghendaki untuk mendapatkan ilmu pengetahuan, keterampilan, pengalaman dan kepribadian yang baik sebagai bekal hidupnya agar bahagia dunia dan akhirat dengan jalan belajar sungguh-sungguh.

4.2 KESEHATAN

Hingga tahun 2021, fasilitas kesehatan yang dimiliki Kecamatan Lebong Atas yaitu satu puskesmas tanpa rawat inap. Keberadaan sarana kesehatan ini harus didukung oleh ketersediaan tenaga kesehatan.

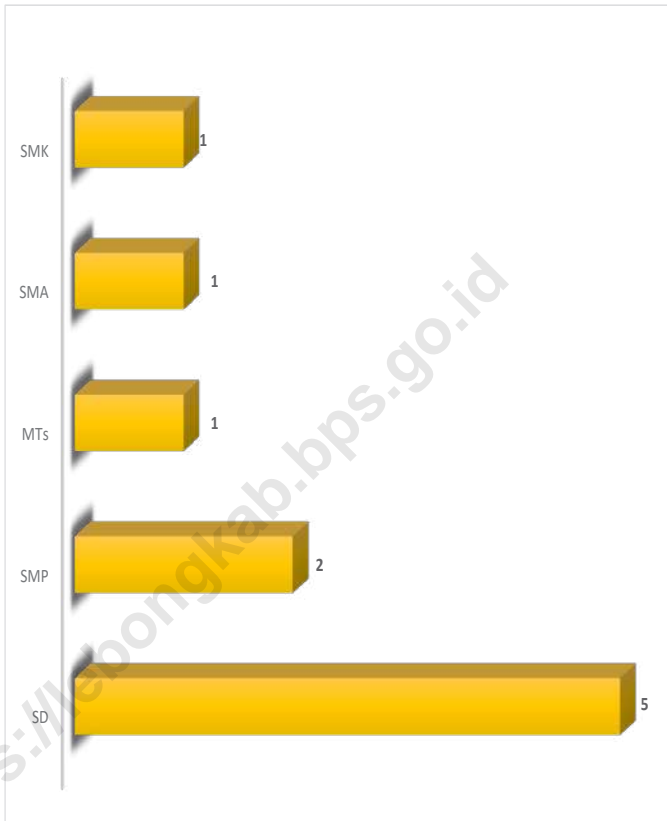
4.1 EDUCATION

In general, the educational facilities in Lebong Atas District are quite adequate. This can be seen in the availability of school facilities from elementary to high school levels. In 2023, the total number of schools in Lebong Atas District will be 10 units, consisting of five elementary units, of which five elementary units are public elementary schools; two junior high school units, all of which are state junior high schools; one unit of private MTs, one unit of private vocational school, and one unit of high school which is a state high school.

Teachers are educators and lecturers in early childhood education in school or formal education, primary education, and secondary education. Meanwhile, a student is defined as a person who wants to get knowledge, skills, experience and a good personality as a provision for his life to be happy in this world and the hereafter by learning earnestly.

4.2 HEALTH

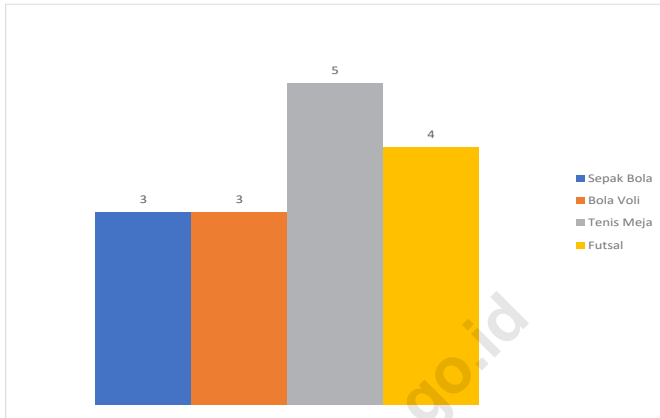
Until 2021, the health facilities owned by Lebong Atas District are one health center without hospitalization. The existence of these health facilities must be supported by the availability of health workers.



Sumber/Source : Kementerian Pendidikan, Kebudayaan, Riset, dan Teknologi, data semester ganjil/Ministry of Education, Culture, Research, and Technology, odd semester report data

Gambar 4.1
Figures

Jumlah Murid Menurut Tingkat Pendidikan di Kecamatan Lebong Atas, 2023/2024
Number of Pupils by Educational Level in Lebong Atas District, 2023/2024



Sumber/Source: Kantor Kecamatan Leborg Atas/ *Leborg Atas District Office*

Gambar 4.2
Figures

Banyaknya Desa/Kelurahan yang Memiliki Kelompok Kegiatan Olahraga Menurut Jenis Olahraga dan Ketersediaan Fasilitas/Lapangan Olahraga dalam kondisi baik di Kecamatan Leborg Atas, 2023
The Number of Villages/Sub-District that Have Sports Activity Groups by Type of Sports and the Availability of Facilities/Sports Fields in Good Condition in Leborg Atas District, 2023

4.1 PENDIDIKAN EDUCATION

Tabel 4.1.1 Banyaknya Desa¹/Kelurahan yang Memiliki Fasilitas Sekolah Menurut Tingkat Pendidikan di Kecamatan Lebong Atas, 2021–2023
Number of Villages¹/Sub-District Having Educational Facilities by Educational Level in Lebong Atas District, 2021–2023

Tingkat Pendidikan <i>Educational Level</i>	2021 ²	2022 ³	2023 ³
(1)	(2)	(3)	(4)
Sekolah Dasar (SD) <i>Primary School</i>	5	5	5
Madrasah Ibtidaiyah (MI) <i>Madrasah Ibtidaiyah</i>	-	-	-
Sekolah Menengah Pertama (SMP) <i>Junior High School</i>	2	2	2
Madrasah Tsanawiyah (MTs) <i>Madrasah Tsanawiyah (MTs)</i>	1	1	1
Sekolah Menengah Atas (SMA) <i>Senior High School</i>	1	1	1
Sekolah Menengah Kejuruan (SMK) <i>Vocational High School</i>	1	1	1
Madrasah Aliyah (MA) <i>Madrasah Aliyah</i>	-	-	-
Akademi/Perguruan Tinggi <i>Academy/University</i>	-	-	-

Catatan/Note: ¹ Desa pada tabel ini termasuk Unit Permukiman Transmigrasi (UPT) yang masih dibina oleh kementerian terkait/
Villages in this table include Transmigration Settlement Unit which is still fostered by the relevant ministries.

Sumber/Source: Kementerian Pendidikan, Kebudayaan, Riset, dan Teknologi, data semester ganjil/*Ministry of Education, Culture, Research, and Technology, odd semester report data*

Tabel 4.1.2
Table

Jumlah Sekolah Menurut Tingkat Pendidikan di Kecamatan Lebong Atas, 2023/2024
Number of Schools by Educational Level in Lebong Atas District, 2023/2024

Tingkat Pendidikan Educational Level	Negeri/Public	Swasta/Private	Jumlah/Total
	2023/2024	2023/2024	2023/2024
(1)	(3)	(5)	(7)
Taman Kanak-Kanak (TK) ¹ / Kindergarten ¹	-	1	1
Raudatul Athfal (RA) ² / Raudatul Athfal (RA) ²	-	-	-
Sekolah Dasar (SD) ¹ / Elementary Schools ¹	5	-	5
Madrasah Ibtidaiyah (MI) ² / Madrasah Ibtidaiyah (MI) ²	-	-	-
Sekolah Menengah Pertama (SMP) ¹ / Junior High Schools ¹	2	-	2
Madrasah Tsanawiyah (MTs) ² / Madrasah Tsanawiyah (MTs) ²	-	1	1
Sekolah Menengah Atas (SMA) ¹ / Senior High Schools ¹	1	-	1
Sekolah Menengah Kejuruan (SMK) ¹ / Vocational High Schools ¹	-	1	1
Madrasah Aliyah (MA) ² / Madrasah Aliyah (MA) ²	-	-	-

Catatan/Note: ³ Seluruh Raudatul Athfal (RA) berstatus swasta/All Raudatul Athfal (RA) are private

Sumber/Source: ¹ Kementerian Pendidikan, Kebudayaan, Riset, dan Teknologi; <https://dapo.kemdikbud.go.id/sp>; data semester genap per tanggal 3 September 2024 /Ministry of Education, Culture, Research, and Technology; <https://dapo.kemdikbud.go.id/sp>; even semester data as of 3 September 2024

² Kementerian Agama, EMIS, data semester genap laporan sampai dengan 30 Juni 2024/Ministry of Religious Affairs, EMIS, odd semester report data up to 30 June 2024

⁴ Kementerian Pendidikan, Kebudayaan, Riset, dan Teknologi; Sistem Data Pokok Pendidikan; data semester ganjil laporan sampai dengan 30 November 2023/Ministry of Education, Culture, Research, and Technology; Basic Education Data System; odd semester report data up to 30 November 2023

Tabel 4.1.3 Jumlah Guru Menurut Tingkat Pendidikan di Kecamatan Leborg Atas, 2023/2024
Table Number of Teachers by Educational Level in Leborg Atas District, 2023/2024

Tingkat Pendidikan Educational Level	Negeri/Public	Swasta/Private	Jumlah/Total
	2023/2024	2023/2024	2023/2024
(1)	(3)	(5)	(7)
Taman Kanak-Kanak (TK) ¹ /Kindergarten ¹	-	2	2
Raudatul Athfal (RA) ² Raudatul Athfal (RA) ²	-	-	-
Sekolah Dasar (SD) ^{1,3} Elementary Schools ^{1,3}	54	-	54
Madrasah Ibtidaiyah (MI) ² /Madrasah Ibtidaiyah (MI) ²	-	-	-
Sekolah Menengah Pertama (SMP) ^{1,3} Junior High Schools ^{1,3}	40	-	40
Madrasah Tsanawiyah (MTs) ² /Madrasah Tsanawiyah (MTs) ²	-	12	12
Sekolah Menengah Atas (SMA) ^{1,3} /Senior High Schools ^{1,3}	29	-	29
Sekolah Menengah Kejuruan (SMK) ^{1,3} Vocational High Schools ^{1,3}	-	5	5
Madrasah Aliyah (MA) ² Madrasah Aliyah (MA) ²	-	-	-

Catatan/Note: ³ Seluruh Raudatul Athfal (RA) berstatus swasta/All Raudatul Athfal (RA) are private

⁵ Jumlah guru termasuk kepala sekolah dan guru/The total of teachers including headmaster and teacher.

Sumber/Source: ¹ Kementerian Pendidikan, Kebudayaan, Riset, dan Teknologi; <https://dapo.kemdikbud.go.id/sp>; data semester genap per tanggal 3 September 2024 /Ministry of Education, Culture, Research, and Technology; <https://dapo.kemdikbud.go.id/sp>; even semester data as of 3 September 2024

² Kementerian Agama, EMIS, data semester genap laporan sampai dengan 30 Juni 2024/Ministry of Religious Affairs, EMIS, odd semester report data up to 30 June 2024

⁴ Kementerian Pendidikan, Kebudayaan, Riset, dan Teknologi; Sistem Data Pokok Pendidikan; data semester ganjil laporan sampai dengan 30 November 2023/Ministry of Education, Culture, Research, and Technology; Basic Education Data System; odd semester report data up to 30 November 2023

Tabel 4.1.4 Jumlah Murid Menurut Tingkat Pendidikan di Kecamatan Lebong Atas, 2023/2024
Table Number of Pupils by Educational Level in Lebong Atas District, 2023/2024

Tingkat Pendidikan Educational Level	Negeri/Public	Swasta/Private	Jumlah/Total
	2023/2024	2023/2024	2023/2024
(1)	(3)	(5)	(7)
Taman Kanak-Kanak (TK) ¹ /Kindergarten ¹	-	11	11
Raudatul Athfal (RA) ² Raudatul Athfal (RA) ²	-	-	-
Sekolah Dasar (SD) ¹ Elementary Schools ¹	597	-	597
Madrasah Ibtidaiyah (MI) ² /Madrasah Ibtidaiyah (MI) ²	-	-	-
Sekolah Menengah Pertama (SMP) ¹ /Junior High Schools ¹	394	-	394
Madrasah Tsanawiyah (MTs) ² /Madrasah Tsanawiyah (MTs) ²	-	34	34
Sekolah Menengah Atas (SMA) ¹ /Senior High Schools ¹	404	-	404
Sekolah Menengah Kejuruan (SMK) ¹ Vocational High Schools ¹	-	64	64
Madrasah Aliyah (MA) ² Madrasah Aliyah (MA) ²	-	-	-

Catatan/Note: ³ Seluruh Raudatul Athfal (RA) berstatus swasta/All Raudatul Athfal (RA) are private

Sumber/Source: ¹ Kementerian Pendidikan, Kebudayaan, Riset, dan Teknologi; <https://dapo.kemdikbud.go.id/sp>; data semester genap per tanggal 3 September 2024 /Ministry of Education, Culture, Research, and Technology; <https://dapo.kemdikbud.go.id/sp>; even semester data as of 3 September 2024

² Kementerian Agama, EMIS, data semester genap laporan sampai dengan 30 Juni 2024/Ministry of Religious Affairs, EMIS, odd semester report data up to 30 June 2024

⁴ Kementerian Pendidikan, Kebudayaan, Riset, dan Teknologi; Sistem Data Pokok Pendidikan; data semester ganjil laporan sampai dengan 30 November 2023/Ministry of Education, Culture, Research, and Technology; Basic Education Data System; odd semester report data up to 30 November 2023

4.2 KESEHATAN HEALTH

Tabel 4.2.1 Banyaknya Desa¹/Kelurahan yang Memiliki Sarana Kesehatan Menurut Jenis Sarana Kesehatan di Kecamatan Lebong Atas, 2021–2023
Number of Villages¹/Kelurahan Health Facilities by Type of Health Facilities in Lebong Atas District, 2021–2023

Jenis Sarana Kesehatan Type of Health Facilities	2021 ²	2022 ³	2023 ³
(1)	(2)	(3)	(4)
Rumah Sakit <i>Hospital</i>	-
Rumah Sakit Bersalin <i>Maternity Hospital</i>	-
Poliklinik/Balai Pengobatan <i>Polyclinic</i>	-
Puskesmas Rawat Inap <i>Public Health Center with Inpatient Care</i>	-
Puskesmas Tanpa Rawat Inap <i>Public Health Center without Inpatient Care</i>	1
Apotek <i>Pharmacy</i>	-

Catatan/Note: ¹ Desa pada tabel ini termasuk Unit Permukiman Transmigrasi (UPT) yang masih dibina oleh kementerian terkait/
Villages in this table include Transmigration Settlement Unit which is still fostered by the relevant ministries.

³Tidak ada pendataan podes 2022, data podes 2023 belum rilis/
There is no data collection for the 2022 podes, the 2023 podes data has not been released

Sumber/Source: ²Badan Pusat Statistik, Pendataan Potensi Desa (Podes) 2021/BPS-Statistics Indonesia, Village Potential Data Collecting 2021

Tabel 4.2.2
Table

Banyaknya Warga Penderita Kekurangan Gizi Menurut Desa/Kelurahan di Kecamatan Lebong Atas, 2021
Number of People with Malnutrition by Villages/Sub-District in Lebong Atas District, 2021

Desa/Kelurahan Village/Sub-District	2021
(1)	(2)
Tik Tebing	-
Tabeak Blau	-
Tabeak Blau I	-
Daneu	-
Sukau Kayo	-
Blau	-
Kecamatan Lebong Atas	-

Catatan/Note: Tidak ada pendataan podes 2022, data podes 2023 belum rilis/ There is no data collection for the 2022 podes, the 2023 podes data has not been released

Sumber/Source: Badan Pusat Statistik, Pendataan Potensi Desa (Podes)2021/BPS-Statistics Indonesia, Village Potential Data Collecting 2021

4.3 PERUMAHAN DAN LINGKUNGAN HOUSING AND ENVIRONMENT

Tabel 4.3.1 **Banyaknya Desa¹/Kelurahan Menurut Sumber Air Minum Sebagian Besar Keluarga di Kecamatan Lebong Atas, 2021–2023**
Table **Number of Villages¹/Sub-District by Drinking Water Source of Majority Family in Lebong Atas District, 2021–2023**

Sumber Air Minum Source of Drinking Water	2021 ²	2022 ³	2023 ³
(1)	(2)	(3)	(4)
Air Kemasan Bermerk/ <i>Branded Bottled Water</i>	-
Air Isi Ulang/ <i>Refil Water</i>	-
Leding Dengan Meteran/ <i>Metered Piped Water</i>	-
Leding Tanpa Meteran/ <i>Non Metered Piped Water</i>	-
Sumur Bor atau Pompa/ <i>Artesian Well or Pumped Water</i>	-
Sumur/ <i>Well</i>	6
Mata Air/ <i>Spring</i>	-
Sungai/Danau/Kolam/ Waduk/Situ/ Embung/Bendungan/ <i>River/Lake/Pond/ Reservoir/Dam</i>	-
Air Hujan/ <i>Rainwater</i>	-
Lainnya/ <i>Others</i>	-

Catatan/*Note*: ¹Desa pada tabel ini termasuk Unit Permukiman Transmigrasi (UPT) yang masih dibina oleh kementerian terkait/
Villages in this table include Transmigration Settlement Unit which is still fostered by the relevant ministries.
Tidak ada pendataan podes 2022, data podes 2023 belum rilis/*There is no data collection for the 2022 podes, the 2023 podes data has not been released*

Sumber/*Source*: ²Badan Pusat Statistik, Pendataan Potensi Desa (Podes)2021/BPS-Statistics Indonesia, *Village Potential Data Collecting 2021*

Tabel 4.3.2
Table

Banyaknya Keluarga Menurut Desa/Kelurahan dan Jenis Pengguna Listrik di Kecamatan Lebong Atas, 2021
Number of Family by Villages/Sub-District and Type of Electricity Consumer in Lebong Atas District, 2021

Desa/Kelurahan Village/Sub-District	Pengguna Listrik Electricity Consumer			Bukan Pengguna Listrik Not Electricity Consumer
	PLN State Electricity Company	Non-PLN Non-State Electricity Company	Jumlah Total	
(1)	(2)	(3)	(4)	(5)
Tik Tebing	291	-	291	3
Tabek Blau	329	-	329	-
Tabek Blau I	243	-	243	2
Daneu	364	-	364	3
Sukau Kayo	232	1	233	2
Blau	140	-	140	-
Kecamatan Lebong Atas	1.599	1	1.599	10

Catatan/Note: Tidak ada pendataan podes 2022, data podes 2023 belum rilis/ There is no data collection for the 2022 podes, the 2023 podes data has not been released

Sumber/Source: Badan Pusat Statistik, Pendataan Potensi Desa (Podes) 2021/BPS-Statistics Indonesia, Village Potential Data Collecting 2021

Tabel 4.3.3 Banyaknya Desa¹/Kelurahan Menurut Sumber Penerangan Jalan Utama Desa/Kelurahan di Kecamatan Lebong Atas, 2021–2023
Number of Villages¹/Sub-District by Source of Villages/Sub-District's Main Street Illumination in Lebong Atas District, 2021–2023

Sumber Penerangan Jalan Utama Source of Main Street Illumination	2021 ²	2022 ³	2023 ³
(1)	(2)	(3)	(4)
Listrik Pemerintah/State Electricity	6
Listrik Non-Pemerintah/Non-State Electricity	-
Non Listrik/Non-Electric	-

Catatan/Note: ¹ Desa pada tabel ini termasuk Unit Permukiman Transmigrasi (UPT) yang masih dibina oleh kementerian terkait/
Villages in this table include Transmigration Settlement Unit which is still fostered by the relevant ministries.

³Tidak ada pendataan podes 2022, data podes 2023 belum rilis/ *There is no data collection for the 2022 podes, the 2023 podes data has not been released*

Sumber/Source: ² Badan Pusat Statistik, Pendataan Potensi Desa (Podes)/BPS-Statistics Indonesia, Village Potential Data Collecting

Tabel
Table 4.3.4

Banyaknya Desa¹/Kelurahan Menurut Penggunaan Fasilitas Tempat Buang Air Besar Sebagian Besar Keluarga di Kecamatan Lebong Atas, 2021–2023
Number of Villages¹/Sub-District by Toilet Facility Used by Majority Family in Lebong Atas District, 2021–2023

Fasilitas Tempat Buang Air Besar <i>Toilet Facility</i>	2021 ²	2022 ³	2023 ³
(1)	(2)	(3)	(4)
Jamban/Toilet	6
Sendiri/Private	6
Bersama/Shared	-
Umum/Public	-
Bukan Jamban/Non-Toilet	-
Jumlah/Total	6

Catatan/Note: ¹Desa pada tabel ini termasuk Unit Permukiman Transmigrasi (UPT) yang masih dibina oleh kementerian terkait/
Villages in this table include Transmigration Settlement Unit which is still fostered by the relevant ministries.

³Tidak ada pendataan podes 2022, data podes 2023 belum rilis/ *There is no data collection for the 2022 podes, the 2023 podes data has not been released*

Sumber/Source: ²Badan Pusat Statistik, Pendataan Potensi Desa (Podes)/BPS-Statistics Indonesia, *Village Potential Data Collecting*

Tabel 4.3.5 Banyaknya Desa/Kelurahan Menurut Jenis Bahan Bakar untuk Memasak yang Digunakan Sebagian Besar Keluarga di Kecamatan Lebong Atas, 2021
Number of Villages/Sub-District by Type of Cooking Fuel Used by Majority Family in Lebong Atas District, 2021

Jenis Bahan Bakar untuk Memasak <i>Type of Cooking Fuel</i>	2021
(1)	(2)
Listrik/ <i>Electric</i>	-
Elpiji 5,5 kg/ <i>Blue Gas 5.5 kg-LPG</i>	-
Elpiji 12 kg/ <i>12 kg-LPG</i>	-
Elpiji 3 kg/ <i>3 kg-LPG</i>	6
Gas Kota/ <i>City Gas</i>	-
Biogas/ <i>Biogas</i>	-
Minyak Tanah/ <i>Kerosene</i>	-
Briket/ <i>Briquettes</i>	-
Arang/ <i>Charcoal</i>	-
Kayu Bakar/ <i>Firewood</i>	-
Lainnya/ <i>Others</i>	-
Jumlah/<i>Total</i>	6

Catatan/*Note*: Tidak ada pendataan podes 2022, data podes 2023 belum rilis/ *There is no data collection for the 2022 podes, the 2023 podes data has not been released*

Sumber/*Source*: Badan Pusat Statistik, Pendataan Potensi Desa (Podes) 2021/BPS-Statistics Indonesia, Village Potential Data Collecting 2021

4.4 AGAMA DAN SOSIAL LAINNYA RELIGION AND OTHER SOCIAL AFFAIRS

Tabel 4.4.1 Jumlah Tempat Peribadatan Menurut Desa/Kelurahan di Kecamatan Lebong Atas, 2023
Table *Number of Worship Places by Villages/Sub-District in Lebong Atas District, 2023*

Desa/Kelurahan <i>Village/Sub-District</i>	Masjid <i>Mosque</i>	Mushola <i>Pray Room</i>	Gereja Protestan <i>Protestant Church</i>	Gereja Katholik <i>Catholic Church</i>	Pura <i>Temple</i>	Vihara
(1)	(2)	(3)	(4)	(5)	(6)	(7)
Tik Tebing	1	1	-	-	-	-
Tabek Blau	2	-	-	-	-	-
Tabek Blau I	1	1	-	-	-	-
Daneu	1	1	-	-	-	-
Sukau Kayo	1	1	-	-	-	-
Blau	1	1	-	-	-	-
Kecamatan Lebong Atas	6	5	-	-	-	-

Sumber/Source: Kantor Kecamatan Lebong Atas/ Lebong Atas District Office

Tabel 4.4.2
Table

**Banyaknya Kejadian Bencana Alam Menurut Desa/
Kelurahan dan Jenis Bencana Alam di Kecamatan Lebong
Atas, 2021**
*Number of Natural Disaster Events by Villages/Sub-District
and Type of Natural Disaster in Lebong Atas District, 2021*

Desa/Kelurahan Village/Sub-District	Gempa Bumi Earthquake	Tsunami Tsunami	Gunung Meletus Volcanic Eruption	Tanah Longsor Landslide
(1)	(2)	(3)	(4)	(5)
Tik Tebing	1	-	-	1
Tabek Blau	-	-	-	-
Tabek Blau I	-	-	-	1
Daneu	-	-	-	-
Sukau Kayo	-	-	-	-
Blau	-	-	-	-
Kecamatan Lebong Atas	1	-	-	2

Lanjutan Tabel/*Continued Table* 4.4.2

Desa/Kelurahan Village/Sub-District	Banjir Floods	Banjir Bandang Flash Floods	Kekeringan Drought	Kebakaran Hutan dan Lahan Forest and Land Fires
(1)	(6)	(7)	(8)	(9)
Tik Tebing	1	-	-	-
Tabek Blau	-	-	-	-
Tabek Blau I	1	-	-	-
Daneu	-	-	-	-
Sukau Kayo	-	-	-	-
Blau	-	-	-	-
Kecamatan Lebong Atas	2	-	-	-

Lanjutan Tabel/*Continued Table* 4.4.2

Desa/Kelurahan Village/Sub-District	Angin Puyuh/ Puting Beliung/ Topan Tornado/Typhoon	Gelombang Pasang Tidal Wave	Abrasi Abrasion
(1)	(10)	(11)	(12)
Tik Tebing	-	-	-
Tabeak Blau	-	-	-
Tabeak Blau I	-	-	-
Daneu	-	-	-
Sukau Kayo	-	-	-
Blau	-	-	-
Kecamatan Lebong Atas	-	-	-

Catatan/*Note*: Tidak ada pendataan podes 2022, data podes 2023 belum rilis/ *There is no data collection for the 2022 podes, the 2023 podes data has not been released*

Sumber/*Source*: Badan Pusat Statistik, Pendataan Potensi Desa (Podes) 2021 /*BPS-Statistics Indonesia, Village Potential Data Collecting 2021*

Tabel 4.4.3
Table

Banyaknya Korban Jiwa Akibat Bencana Alam Menurut Desa/Kelurahan dan Jenis Bencana Alam di Kecamatan Lebong Atas, 2021
Number of Fatalities Due to Natural Disasters by Villages/ Sub-District and Type of Natural Disaster in Lebong Atas District, 2021

Desa/Kelurahan Village/Sub-District	Gempa Bumi Earthquake	Tsunami Tsunami	Gunung Meletus Volcanic Eruption	Tanah Longsor Landslide
(1)	(2)	(3)	(4)	(5)
Tik Tebing	-	-	-	-
Tabeak Blau	-	-	-	-
Tabeak Blau I	-	-	-	-
Daneu	-	-	-	-
Sukau Kayo	-	-	-	-
Blau	-	-	-	-
Kecamatan Lebong Atas	-	-	-	-

Lanjutan Tabel/*Continued Table 4.4.3*

Desa/Kelurahan Village/Sub-District	Banjir Floods	Banjir Bandang Flash Floods	Kekeringan Drought	Kebakaran Hutan dan Lahan Forest and Land Fires
(1)	(6)	(7)	(8)	(9)
Tik Tebing	-	-	-	-
Tabek Blau	-	-	-	-
Tabek Blau I	8	-	-	-
Daneu	-	-	-	-
Sukau Kayo	-	-	-	-
Blau	-	-	-	-
Kecamatan Lebong Atas	8	-	-	-

Lanjutan Tabel/*Continued Table 4.4.3*

Desa/Kelurahan Village/Sub-District	Angin Puyuh/ Puting Beliung/ Topan Tornado/Typhoon	Gelombang Pasang Tidal Wave	Abrasi Abrasion
(1)	(10)	(11)	(12)
Tik Tebing	-	-	-
Tabek Blau	-	-	-
Tabek Blau I	-	-	-
Daneu	-	-	-
Sukau Kayo	-	-	-
Blau	-	-	-
Kecamatan Lebong Atas	-	-	-

Catatan/Note: Tidak ada pendataan podes 2022, data podes 2023 belum rilis/ *There is no data collection for the 2022 podes, the 2023 podes data has not been released*

Sumber/Source: Badan Pusat Statistik, Pendataan Potensi Desa (Podes) 2021/BPS-Statistics Indonesia, *Village Potential Data Collecting 2021*

Tabel 4.4.4
Table

Keberadaan Fasilitas/Upaya Antisipasi/Mitigasi Bencana Alam Menurut Desa/Kelurahan di Kecamatan Lebong Atas, 2021

Existence of Facilities/Efforts for Anticipation/Mitigation of Natural Disasters by Villages/Sub-District by Villages/Sub-District in Lebong Atas District, 2021

Desa/Kelurahan Village/Sub-District	Sistem Peringatan Dini Bencana Alam Natural Disaster Early Warning System	Sistem Peringatan Dini Khusus Tsunami Tsunami Early Warning System	Perlengkapan Keselamatan Safety Equipment
(1)	(2)	(3)	(4)
Tik Tebing	Tidak ada	Bukan Wilayah Potensi Sunami	Tidak ada
Tabek Blau	Tidak ada	Bukan Wilayah Potensi Sunami	Tidak ada
Tabek Blau I	Tidak ada	Bukan Wilayah Potensi Sunami	Tidak ada
Daneu	Tidak ada	Bukan Wilayah Potensi Sunami	Tidak ada
Sukau Kayo	Tidak ada	Bukan Wilayah Potensi Sunami	Tidak ada
Blau	Tidak ada	Bukan Wilayah Potensi Sunami	Tidak ada
Kecamatan Lebong Atas	Tidak ada	Bukan Wilayah Potensi Sunami	Tidak ada

Lanjutan Tabel/*Continued Table 4.4.4*

Desa/Kelurahan <i>Village/Sub-District</i>	Rambu-Rambu dan Jalur Evakuasi Bencana <i>Sign and Evacuation Route</i>	Pembuatan, Perawatan, atau Normalisasi: Sungai, Kanal, Tanggul, Parit, Drainase, Waduk, Pantai, dll <i>Manufacture, Maintenance, or Normalization: Rivers, Canals, Embankment, etc</i>
(1)	(5)	(6)
Tik Tebing	Tidak ada	Tidak ada
Tabeak Blau	Tidak ada	Ada
Tabeak Blau I	Tidak ada	Tidak ada
Daneu	Tidak ada	Tidak ada
Sukau Kayo	Tidak ada	Ada
Blau	Tidak ada	Tidak ada
Kecamatan Lebong Atas	Tidak ada	...

Catatan/*Note*: Tidak ada pendataan podes 2022, data podes 2023 belum rilis/ *There is no data collection for the 2022 podes, the 2023 podes data has not been released*

Sumber/*Source*: Badan Pusat Statistik, Pendataan Potensi Desa (Podes) 2021/BPS-Statistics Indonesia, *Village Potential Data Collecting 2021*

Tabel
Table 4.4.5

Banyaknya Desa/Kelurahan yang Memiliki Kelompok Kegiatan Olahraga Menurut Jenis Olahraga dan Ketersediaan Fasilitas/Lapangan Olahraga di Kecamatan Lebong Atas, 2023
Number of Villages/Sub-District Having Sport Activities Groups by Type of Sport and Availability of Sport Facilities/Fields in Lebong Atas District, 2023

Jenis Olahraga <i>Type of Sport</i>	Kondisi Fasilitas/Lapangan Olahraga <i>Condition of Sport Facilities/Fields</i>			Tidak Ada Fasilitas/ Lapangan Olahraga <i>No Sport Facilities/ Fields</i>
	Baik	Rusak Sedang	Rusak Parah	
(1)	(2)	(3)	(4)	(5)
Sepak Bola/ <i>Soccer</i>	1	-	2	3
Bola Voli/ <i>Volley Ball</i>	3	-	-	3
Bulu Tangkis/ <i>Badminton</i>	-	-	-	6
Bola Basket/ <i>Basket Ball</i>	-	-	-	6
Tenis Lapangan/ <i>Court Tennis</i>	-	-	-	6
Tenis Meja/ <i>Table Tennis</i>	3	-	2	1
Futsal	4	-	-	2
Renang/ <i>Swimming</i>	-	-	-	6
Bela Diri/ <i>Martial Arts</i>	-	-	-	6
Bilyard/ <i>Billiards</i>	-	-	-	6
Fitnes, Aerobik, dll/ <i>Fitness, Aerobics, etc</i>	-	-	-	6
Lainnya/ <i>Others</i>	-	-	-	6

Sumber/Source: Kantor Kecamatan Lebong Atas/ *Lebong Atas District Office*

Pertanian Agriculture

Produksi terbanyak di
Kecamatan Lebong Atas
tahun 2023



Bawang Daun
46 kuintal

MANGO



Mangga
3.703 kuintal



Jahe
6.700kg

PENJELASAN TEKNIS

1. Data pokok tanaman pangan yang dikumpulkan adalah luas panen dan produktivitas (hasil per hektar). Produksi tanaman pangan merupakan hasil perkalian antara luas panen dengan produktivitas. Pengumpulan data luas panen dilakukan setiap bulan dengan pendekatan area kecamatan di seluruh wilayah Indonesia. Pengumpulan data produktivitas dilakukan melalui pengukuran langsung pada plot ubinan berukuran 2½ m x 2½ m. Pengumpulan data produktivitas dilakukan setiap subround (empat bulanan) pada waktu panen petani.
2. Tanaman sayuran semusim adalah tanaman sumber vitamin, garam mineral dan lain-lain yang dikonsumsi dari bagian tanaman yang berupa daun, bunga, buah, dan umbinya, yang berumur kurang dari satu tahun. Tanaman buah-buahan semusim adalah tanaman sumber vitamin, garam mineral, dan lain-lain yang dikonsumsi dari bagian tanaman yang berupa buah, berumur kurang dari satu tahun, tidak berbentuk pohon/rumpun tetapi menjalar dan berbatang lunak.
3. Tanaman buah-buahan tahunan adalah tanaman sumber vitamin, garam mineral, dan lain-

TECHNICAL NOTES

1. *The main food crops data collected consists of harvested area and productivity (yield per hectare). Food crops production is generated by harvested area multiplied by productivity. The harvested area data is collected every month using district area approach in all district in Indonesia. The productivity data collection is conducted by a direct measurement in 2½ m x 2½ m crop cutting plot. The productivity measurement is conducted in every subround (four monthly) at the time when farmers are harvesting their crops.*
2. *Seasonal vegetable plants are plants which are the sources of vitamin, mineral salt, etc, consumed from the part of the plant in the form of leaf, flower, fruit, and root with the age of less than one year. Seasonal fruit plants are plants which are sources of vitamin, mineral salt, etc, consumed from the part of the plant in the form of fruits. These plants are creeps with the age of less than one year.*
3. *Annual fruit plants are plants which are the sources of vitamin, mineral salt, etc, consumed from the part*

lain yang dikonsumsi dari bagian tanaman yang berupa buah dan merupakan tanaman tahunan. Tanaman sayuran tahunan adalah tanaman sumber vitamin, garam mineral, dan lain-lain yang dikonsumsi dari bagian tanaman yang berupa daun dan atau buah yang berumur lebih dari satu tahun.

of plant in the form of fruit and more than one year of age. Annual vegetable plants are plants which are the sources of vitamin, mineral sal, etc, consumde from the part of plant in the form of vegetable and more than one year of age.

4. Tanaman biofarmaka adalah tanaman yang bermanfaat untuk obat-obatan, kosmetik, dan kesehatan yang dikonsumsi atau digunakan dari bagian-bagian tanaman seperti daun, batang, buah, umbi (rimpang), ataupun akar.
5. Tanaman hias adalah tanaman yang mempunyai nilai keindahan baik bentuk, warna daun, tajuk maupun bunganya, sering digunakan untuk penghias pekarangan dan lain sebagainya.

4. *Medicial plants are plants which are useful for medicine. It is consumed from part of the plant such as leaf, flower, fruit, tuber, and root.*
5. *Ornamental plants are plants which have a beauty value, either in shape, colour of leaf or crown of flower, and they are often used as a yard decorator.*

ULASAN

Mayoritas masyarakat di Kecamatan Lebong Atas bergerak di bidang pertanian dan merupakan sumber penghasilan utama (pekerjaan utama) masyarakat.

Berdasarkan laporan Statistik Hortikultura Badan Pusat Statistik, tercatat bahwa pada tahun 2023 produksi tanaman sayuran semusim yang paling banyak Kecamatan Lebong Atas adalah bawang daun sebesar 46 kuintal dengan luas tanaman 11 hektar. Dan terbanyak kedua adalah tomat sebanyak 38 kuintal dengan luas tanaman 1 hektar.

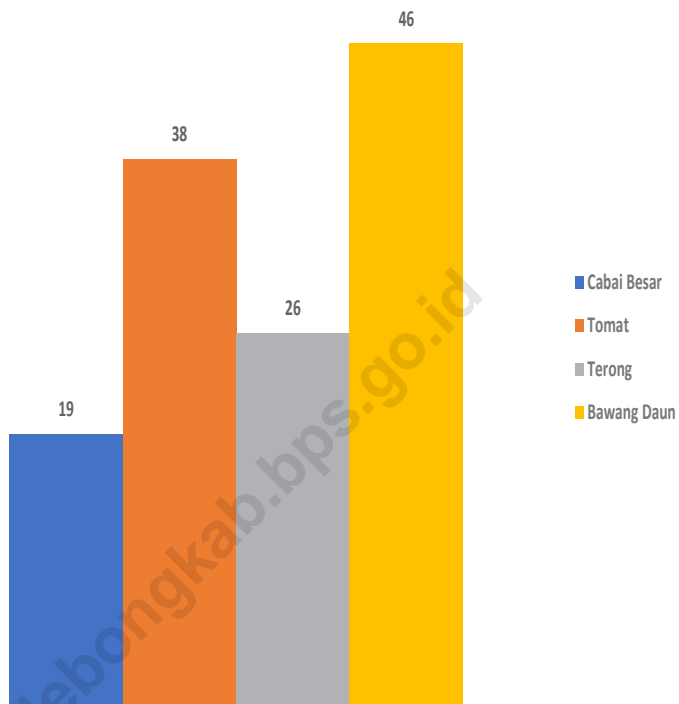
Untuk Tanaman Biofarmaka yaitu Jahe sebanyak 6.700 Kg dengan luas panen 2.000m². Untuk tanaman buah-buahan, Kecamatan Lebong Atas memproduksi cukup beragam buah-buahan dengan produksi terbanyak adalah mangga sebesar 3.703 kuintal.

DESCRIPTION

The majority of people in Lebong Atas District are engaged in agriculture and are the main source of income (main job) of the community.

Based on the Horticultural Statistics report of the Central Statistics Agency, it is recorded that in 2023 the production of the most annual vegetable crops in Lebong Atas District is 46 quintals of leeks with a plant area of 11 hectares. And the second most is tomatoes as many as 38 quintals with a plant area of 1 hectare.

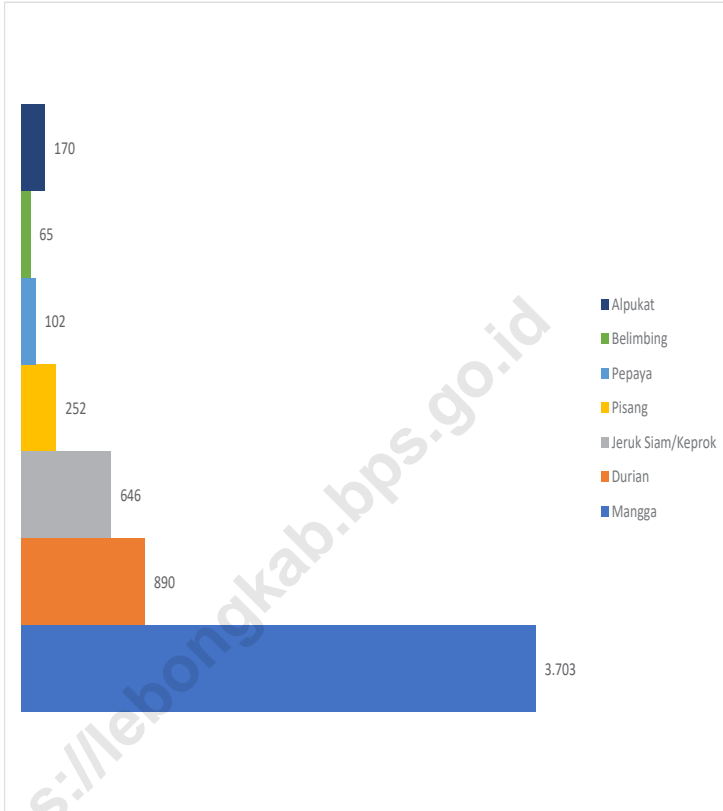
For Biopharmaceutical Plants, namely Ginger as much as 6.700 Kg with a harvest area of 2.000m². For fruit crops, Lebong Atas District produces quite a variety of fruits with the highest production being mangoes of 3.703 quintals.



Sumber/Source : Badan Pusat Statistik, Statistik Pertanian Hortikultura SPH-SBS/BPS-Statistics Indonesia, Agricultural Statistic for Horticulture SPH-SBS

Gambar 5.1
Figures

Produksi Tanaman Sayuran dan Buah-buahan Semusim Menurut Jenis Tanaman di Kecamatan Lebong Atas (kuintal), 2023
Production of Seasonal Vegetables and Fruits by Kind of Plant in Lebong Atas District (quintal), 2023



Sumber/Source : Badan Pusat Statistik, Statistik Pertanian Hortikultura SPH-SBS/BPS-Statistics Indonesia, Agricultural Statistic for Horticulture SPH-SBS

Gambar 5.2
Figures

Produksi Buah-Buahan Menurut Jenis Tanaman di Kecamatan Lebong Atas (kuintal), 2023
Production of Annual Fruits by Kind of Plant in Lebong Atas District (quintal), 2023

Tabel 5.1 Luas Panen Tanaman Sayuran dan Buah-buahan Semusim Menurut Jenis Tanaman di Kecamatan Lebong Atas (ha), 2020–2023
Table *Harvested Area of Seasonal Vegetables and Fruits by Kind of Plant in Lebong Atas District (ha), 2020–2023*

Jenis Tanaman <i>Kind of Plants</i>	2020	2021	2022	2023
(1)	(2)	(3)	(4)	(5)
Sayuran/Vegetables:				
Bawang Merah/ <i>Shallots</i>	-	-	-	-
Cabai Besar/TW/Teropong <i>Chili/Big Chili</i>	6	6	8	2
Cabai Keriting <i>Curly Chili</i>	9	-
Cabai Rawit <i>Chili/Cayenne Pepper</i>	2	4	8	-
Kentang/ <i>Potato</i>	-	-	-	-
Kubis/ <i>Cabbage</i>	-	-	-	-
Tomat/ <i>Tomato</i>	-	4	6	1
Bawang Putih/ <i>Garlic</i>	-	-	-	-
Terong/ <i>Eggplant</i>	4	1	3	1
Bawang Daun/ <i>Scallion</i>	5	6	10	11
Buah–buahan/Fruits:				
Stroberi/ <i>Strawberry</i>	-	-
Semangka/ <i>Watermelon</i>	4	-

Sumber/Source: Badan Pusat Statistik, Statistik Pertanian Hortikultura SPH-SBS/BPS-Statistics Indonesia, *Agricultural Statistic for Horticulture SPH-SBS*

Tabel 5.2
Table

Produksi Tanaman Sayuran dan Buah-buahan Semusim Menurut Jenis Tanaman di Kecamatan Lebong Atas (kuintal), 2020–2023
Production of Seasonal Vegetables and Fruits by Kind of Plant in Lebong Atas District (quintal), 2020–2023

Jenis Tanaman Kind of Plants	2020	2021	2022	2023
(1)	(2)	(3)	(4)	(5)
Sayuran/Vegetables:				
Bawang Merah/ <i>Shallots</i>	-	-	-	-
Cabai Besar/TW/Teropong <i>Chili/Big Chili</i>	35	104	240	19
Cabai Keriting <i>Curly Chili</i>	180	-
Cabai Rawit <i>Chili/Cayenne Pepper</i>	21	55	141	-
Kentang/ <i>Potato</i>	-	-	-	-
Kubis/ <i>Cabbage</i>	-	-	-	-
Tomat/ <i>Tomato</i>	-	71	128	38
Bawang Putih/ <i>Garlic</i>	-	-	-	-
Terong/ <i>Eggplant</i>	18	19	23	26
Bawang Daun/ <i>Scallion</i>	24	28	54	46
Buah–buahan/Fruits:				
Stroberi/ <i>Strawberry</i>	-	-
Semangka/ <i>Watermelon</i>	127	-

Sumber/Source: Badan Pusat Statistik, Statistik Pertanian Hortikultura SPH-SBS/BPS-Statistics Indonesia, *Agricultural Statistic for Horticulture SPH-SBS*

Tabel 5.3 Luas Panen Tanaman Biofarmaka Menurut Jenis Tanaman di Kecamatan Lebong Atas (m²), 2020–2023
Table *Harvested Area of Medicinal Plants by Kind of Plant in Lebong Atas District (m²), 2020–2023*

Jenis Tanaman <i>Kind of Plants</i>	2020	2021	2022	2023
(1)	(2)	(3)	(4)	(5)
Jahe/ <i>Ginger</i>	-	2.800	4.400	2.000
Laos/Lengkuas/ <i>Galanga</i>	37	65	2.020	-
Kencur/ <i>East Indian Galangal</i>	-	-	-	-
Kunyit/ <i>Turmeric</i>	-	-	1.000	-
Kapulaga/ <i>Java Cardamon</i>	-	-	300	-
Temulawak/ <i>Java Turmeric</i>	-	-	-	-

Sumber/*Source*: Badan Pusat Statistik, Statistik Pertanian Hortikultura SPH-TBF/BPS-Statistics Indonesia, *Agricultural Statistic for Horticulture SPH-TBF*

Tabel 5.4 **Produksi Tanaman Biofarmaka Menurut Jenis Tanaman di Kecamatan Lebong Atas (kg), 2020–2023**
Production of Medicinal Plants by Kind of Plant in Lebong Atas District (kg), 2020–2023

Jenis Tanaman Kind of Plants	2020	2021	2022	2023
(1)	(2)	(3)	(4)	(5)
Jahe/Ginger	-	9.710	25.900	6.700
Laos/Lengkuas/Galanga	309	209	5.050	-
Kencur/East Indian Galangal	-	-	-	-
Kunyit/Turmeric	-	-	2.500	-
Kapulaga/ Java Cardamon	-	-	900	-
Temulawak/ Java Turmeric	-	-	-	-

Sumber/Source: Badan Pusat Statistik, Statistik Pertanian Hortikultura SPH-TBF/BPS-Statistics Indonesia, Agricultural Statistic for Horticulture SPH-TBF

Tabel 5.5 Luas Panen Tanaman Hias Menurut Jenis Tanaman di Kecamatan Lebong Atas (m²), 2020–2023
Table *Harvested Area of Ornamental Plants by Kind of Plant in Lebong Atas District (m²), 2020–2023*

Jenis Tanaman <i>Kind of Plants</i>	2020	2021	2022	2023
(1)	(2)	(3)	(4)	(5)
Anggrek Pot/ <i>Pot Orchid</i>	-	-	-	-
Anggrek Potong/ <i>Cut Orchid</i>	-	-	-	-
Krisan/ <i>Chrysantemum</i>	-	-	-	-
Mawar/ <i>Rose</i>	-	-	-	-
Sedap Malam/ <i>Tuberose</i>	-	-	-	-
Melati/ <i>Jasmine</i>	-	-	-	-
Keladi Hias/ <i>Caladium</i>	-	-	-	-

Sumber/*Source*: Badan Pusat Statistik, Statistik Pertanian Hortikultura SPH-TH/BPS-Statistics Indonesia, *Agricultural Statistik for Horticulture SPH-TH*

Tabel
Table 5.6

**Produksi Tanaman Hias Menurut Jenis Tanaman di
Kecamatan Lebong Atas (tangkai), 2020–2023**
*Production of Ornamental Plants by Kind of Plant n Lebong
Atas District (stalks), 2020–2023*

Jenis Tanaman <i>Kind of Plants</i>	2020	2021	2022	2023
(1)	(2)	(3)	(4)	(5)
Anggrek Pot/ <i>Pot Orchid</i>	-	-	-	-
Anggrek Potong/ <i>Cut Orchid</i>	-	-	-	-
Krisan/ <i>Chrysantemum</i>	-	-	-	-
Mawar/ <i>Rose</i>	-	-	-	-
Sedap Malam/ <i>Tuberose</i>	-	-	-	-
Melati/ <i>Jasmine</i>	-	-	-	-
Keladi Hias/ <i>Caladium</i>	-	-	-	-

Sumber/*Source*: Badan Pusat Statistik, Statistik Pertanian Hortikultura SPH-TH/BPS-Statistics Indonesia, *Agricultural Statistik for Horticulture SPH-TH*

Tabel 5.7
Table

Produksi Buah-Buahan dan Sayuran Tahunan Menurut Jenis Tanaman di Kecamatan Lebong Atas (kuintal), 2020–2023
Production of Annual Fruits and Vegetables by Kind of Plant in Lebong Atas District (quintal), 2020–2023

Jenis Tanaman <i>Kind of Plants</i>	2020	2021	2022	2023
(1)	(2)	(3)	(4)	(5)
Buah–Buahan/Fruits:				
Mangga/ <i>Mango</i>	1.249	1.501	2.311	3.703
Durian/ <i>Durian</i>	3.220	1.529	5.388	890
Jeruk Siam/Kepron/ <i>Orange/Tangerine</i>	459	627	577	646
Pisang/ <i>Banana</i>	82	180	210	252
Pepaya/ <i>Papaya</i>	105	67	95	102
Salak/ <i>Snakefruit</i>	14	-	-	-
Belimbing/ Star Fruit	-	43	50	65
Alpukat/ Avocado	102	59	66	170
Sayuran/Vegetables:				
Jengkol/ <i>Jengkol</i>
Petai/ Twisted Cluster Bean	4	18

Sumber/Source: Badan Pusat Statistik, Statistik Pertanian Hortikultura SPH-BST/BPS-Statistics Indonesia, Agricultural Statistic for Horticulture SPH-BST

Pariwisata, Transportasi, dan Komunikasi
Tourism, Transportation, and Communication



PENJELASAN TEKNIS

1. Usaha penyediaan akomodasi adalah usaha yang menyediakan pelayanan penginapan yang dapat dilengkapi dengan pelayanan pariwisata lainnya. Usaha penyediaan akomodasi dapat berupa hotel, vila, pondok wisata, bumi perkemahan, persinggahan karavan, dan akomodasi lainnya yang digunakan untuk tujuan pariwisata.
2. Kantor pos adalah tempat pemberi pelayanan komunikasi tertulis dan atau surat elektronik, layanan paket, layanan logistik, layanan transaksi keuangan, dan layanan keagenan pos untuk kepentingan umum.
3. Menara telekomunikasi adalah bangunan-bangunan untuk kepentingan umum yang didirikan di atas tanah, atau bangunan yang merupakan satu kesatuan konstruksi dengan bangunan gedung yang dipergunakan untuk kepentingan umum yang struktur fisiknya dapat berupa rangka baja yang diikat oleh berbagai simpul atau berupa bentuk tunggal tanpa simpul, dimana fungsi, desain dan konstruksi disesuaikan sebagai sarana penunjang menempatkan perangkat telekomunikasi seluler.

TECHNICAL NOTES

1. *The business of providing accomodation is a business that provides specialty services that can be equipped with other tourism services. It includes hotel, villa, cotage, camping, caravan stop, and other accomodation that are used for tourism purposes.*
2. *Post office is a service provider facility of written communication and or electronic mail, parcel service, logistics services, financial transaction services, and postal services to the public.*
3. *Telecommunication towers are buildings for public purposes that are erected on land, or buildings that are a single construction unit with buildings used for public purposes whose physical structure can be in the form of a steel frame tied by various knots or in the form of a single form without knots, where the funtion, design, and construction are adjusted as a means of supporting mobile telecommunications equipment.*

ULASAN

Salah satu indikator untuk mengembangkan perekonomian masyarakat adalah ketersediaan sarana baik jalan maupun jembatan. Bila ditinjau dari aspek ketersediaan, seluruh daerah di Kecamatan Lebong Atas sudah dapat diakses dengan baik dengan menggunakan kendaraan, baik roda dua maupun roda empat. Semua jalan di Lebong Atas sudah terbuat dari aspal/beton dan bisa dilalui sepanjang tahun.

Di Kecamatan Lebong Atas belum terdapat akomodasi penginapan. Sedangkan transportasi yang digunakan di Kecamatan Lebong Atas adalah transportasi darat. Kemudian, hanya terdapat dua menara telepon seluler di Kecamatan ini.

DESCRIPTION

One of the indicators to develop the community's economy is the availability of facilities, both roads and bridges. When viewed from the aspect of availability, all areas in Lebong Atas District can be accessed properly by using vehicles, both two-wheeled and four-wheeled. All roads in Lebong Atas are made of asphalt/concrete and can be passed all year round.

In Lebong Atas District, there is no accommodation. Meanwhile, the transportation used in Lebong Atas District is land transportation. Then, there are only two cell phone towers in this district.

6.1 PARIWISATA TOURISM

Tabel 6.1.1 Jumlah Sarana Akomodasi Menurut Desa/Kelurahan dan Jenis Akomodasi di Kecamatan Lebong Atas, 2021
Table *Number of Accomodation Facilities by Villages/Sub-District and Type of Accomodation in Lebong Atas District, 2021*

Desa/Kelurahan Village/Sub-District	Hotel	Penginapan Inn
(1)	(2)	(3)
Tik Tebing	-	-
Tabek Blau	-	-
Tabek Blau I	-	-
Daneu	-	-
Sukau Kayo	-	-
Blau	-	-
Kecamatan Lebong Atas	-	-

Catatan/Note: Tidak ada pendataan podes 2022, data podes 2023 belum rilis/ There is no data collection for the 2022 podes, the 2023 podes data has not been released

Sumber/Source: Badan Pusat Statistik, Pendataan Potensi Desa (Podes) 2021/BPS-Statistics Indonesia, Village Potential Data Collecting 2021

6.2 TRANSPORTASI TRANSPORTATION

Tabel 6.2.1 Prasarana dan Sarana Transportasi Antardesa/Kelurahan Menurut Desa/Kelurahan di Kecamatan Lebong Atas, 2021
Inter-Villages/Sub-District Transportation Infrastructure and Facilities by Villages/Sub-District in Lebong Atas District, 2021

Desa/Kelurahan <i>Village/Sub-District</i>	Jenis Prasarana Transportasi <i>Type of Transportation Infrastructure</i>	Keberadaan Angkutan Umum <i>Availability of Public Transportation</i>
(1)	(2)	(3)
Tik Tebing	Darat	Tidak ada angkutan umum
Tabeak Blau	Darat	Tidak ada angkutan umum
Tabeak Blau I	Darat	Tidak ada angkutan umum
Daneu	Darat	Tidak ada angkutan umum
Sukau Kayo	Darat	Tidak ada angkutan umum
Blau	Darat	Tidak ada angkutan umum

Lanjutan Tabel/*Continued Table* 6.2.1

Desa/Kelurahan Village/Sub-District	Jenis Permukaan Jalan Darat Terluas Type of The Widest Road Surface	Dapat Dilalui Kendaraan Bermotor Roda 4 atau Lebih Passable by Vehicle with 4 or more Wheels
(1)	(4)	(5)
Tik Tebing	Aspal/ Beton	Sepanjang tahun
Tabeak Blau	Aspal/ Beton	Sepanjang tahun
Tabeak Blau I	Aspal/ Beton	Sepanjang tahun
Daneu	Aspal/ Beton	Sepanjang tahun
Sukau Kayo	Aspal/ Beton	Sepanjang tahun
Blau	Aspal/ Beton	Sepanjang tahun

Catatan/*Note*: Tidak ada pendataan podes 2022, data podes 2023 belum rilis/ *There is no data collection for the 2022 podes, the 2023 podes data has not been released*

Sumber/*Source*: Badan Pusat Statistik, Pendataan Potensi Desa (Podes) 2021/BPS-Statistics Indonesia, *Village Potential Data Collecting 2021*

**6.3 KOMUNIKASI
COMMUNICATION**

Tabel 6.3.1 Keberadaan Kantor Pos/Pos Pembantu/Rumah Pos, Pos Keliling, dan Perusahaan/Agen Jasa Ekspedisi Swasta Menurut Desa/Kelurahan di Kecamatan Lebong Atas, 2021
Number of Post Office/Subsidiary of Post Office, Mobile Portal Service, Private Expedition Service Company by Villages/Sub-District in Lebong Atas District, 2021

Desa/Kelurahan <i>Village/Sub-District</i>	Kantor Pos/Pos Pembantu/Rumah Pos <i>Post Office/Subsidiary of Post Office</i>	Pos Keliling <i>Mobile Portal Service</i>	Perusahaan/Agen Jasa Ekspedisi Swasta <i>Private Expedition Service Company</i>
(1)	(2)	(3)	(4)
Tik Tebing	-	-	-
Tabek Blau	-	-	-
Tabek Blau I	-	-	-
Daneu	-	-	-
Sukau Kayo	-	-	-
Blau	-	-	-
Kecamatan Lebong Atas	-	-	-

Catatan/Note: Tidak ada pendataan podes 2022, data podes 2023 belum rilis/ *There is no data collection for the 2022 podes, the 2023 podes data has not been released*

Sumber/Source: Badan Pusat Statistik, Pendataan Potensi Desa (Podes) 2021/BPS-Statistics Indonesia, Village Potential Data Collecting 2021

Tabel 6.3.2 Jumlah Menara Telepon seluler dan Operator Layanan Komunikasi Telepon Seluler Menurut Desa/Kelurahan di Kecamatan Lebong Atas, 2021
Number of Base Transceiver Station (BTS) and Cellular Phone Communication Service Operators by Villages/Sub-District in Lebong Atas District, 2021

Desa/Kelurahan Village/Sub-District	Jumlah Menara Telepon seluler Number of Base Transceiver Station (BTS)	Jumlah Operator Layanan Komunikasi Telepon Seluler Cellular Phone Communication Service Operators
(1)	(2)	(3)
Tik Tebing	-	2
Tabek Blau	-	2
Tabek Blau I	2	2
Daneu	-	2
Sukau Kayo	-	2
Blau	-	2
Kecamatan Lebong Atas	2	12

Catatan/Note: Tidak ada pendataan podes 2022, data podes 2023 belum rilis/ There is no data collection for the 2022 podes, the 2023 podes data has not been released

Sumber/Source: Badan Pusat Statistik, Pendataan Potensi Desa (Podes) 2021/BPS-Statistics Indonesia, Village Potential Data Collecting 2021

Tabel
Table 6.3.3

Kekuatan Sinyal Telepon Seluler dan Jenis Sinyal Internet Telepon Seluler Menurut Desa/Kelurahan di Kecamatan Lebong Atas, 2021
The Strenght of Cellular Phone Signal by Villages/Sub-District in Lebong Atas District, 2021

Desa/Kelurahan Village/Sub-District	Kekuatan Sinyal Telepon Seluler The Strenght of Cellular Phone Signal	Jenis Sinyal Internet Telepon Seluler Type of Cellular Phone Signal
(1)	(2)	(3)
Tik Tebing	Sangat Kuat	...
Tabeak Blau	Sangat Kuat	...
Tabeak Blau I	Sangat Kuat	...
Daneu	Kuat	...
Sukau Kayo	Kuat	...
Blau	Kuat	...
Kecamatan Lebong Atas	-	...

Catatan/Note: Tidak ada pendataan podes 2022, data podes 2023 belum rilis/ There is no data collection for the 2022 podes, the 2023 podes data has not been released

Sumber/Source: Badan Pusat Statistik, Pendataan Potensi Desa (Podes) 2021/BPS-Statistics Indonesia, Village Potential Data Collecting 2021

Perbankan, Koperasi, dan Perdagangan Banking, Cooperative, and Trade

1 Pasar dengan bangunan semi permanen

4 Pasar tanpa bangunan

1 Koperasi Unit Desa (KUD)

1 Koperasi Simpan Pinjam



PENJELASAN TEKNIS

1. Koperasi adalah badan hukum yang didirikan oleh orang perseorangan atau badan hukum koperasi, dengan pemisahan kekayaan para anggotanya sebagai modal untuk menjalankan usaha, yang memenuhi aspirasi dan kebutuhan bersama di bidang ekonomi, sosial, dan budaya sesuai dengan nilai dan prinsip koperasi (Undang-Undang No. 17 Tahun 2012 pasal 1).
2. Pasar adalah tempat bertemunya antara penjual dan pembeli untuk bertransaksi jual beli barang maupun jasa. Menurut ilmu ekonomi, pasar berkaitan dengan kegiatan bukan tempatnya. Ciri khas dari sebuah tempat agar dapat disebut pasar adalah adanya kegiatan transaksi jual beli.

TECHNICAL NOTES

1. *Cooperative is a legal entity established by an individual or cooperative legal entity, with the separation of the wealth of its members as capital to run a business, which fulfills common aspirations and needs in the economic, social, and cultural fields in accordance with the values and principles of cooperatives (Law No. 17 Year 2012 article 1).*
2. *The market is a meeting place between sellers and buyers to carry out transactions of buying and selling goods or services. According to economics, markets relate to activities not their places. A distinctive feature of a place that can be called a market is the existence of trading transactions.*

ULASAN

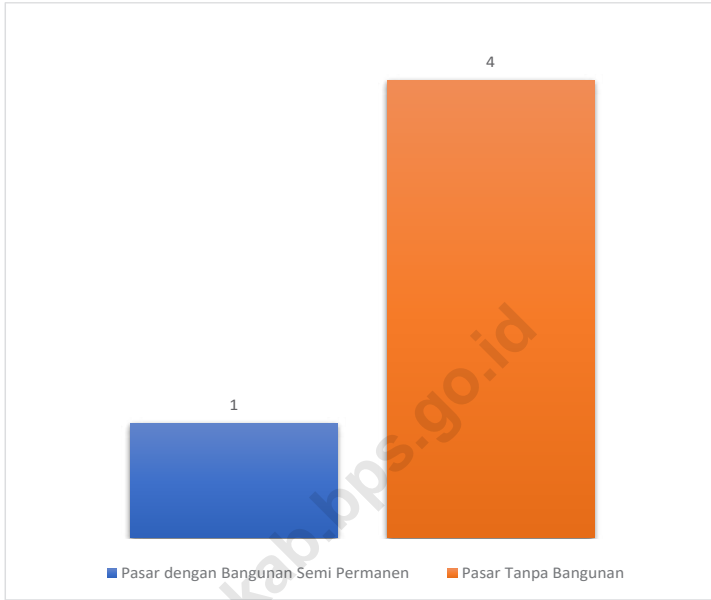
Aktivitas perdagangan di Kecamatan Lebong Atas masih sebatas perdagangan tradisional seperti menjual hasil bumi pada saat panen tiba dan aktivitas jual beli di pasar tradisional yang ada setiap satu minggu sekali di Desa Tik Tebing.

Di Kecamatan Lebong Atas tidak terdapat bank umum, namun terdapat satu koperasi unit desa (KUD) di Desa Tabeak Blau I dan satu unit koperasi simpan pinjam di Desa Daneu. Sedangkan sarana perdagangan di Kecamatan Lebong Atas terdapat satu pasar dengan bangunan semi permanen, dan empat pasar tanpa bangunan.

DESCRIPTION

Trade activities in Lebong Atas District are still limited to traditional trade such as selling produce at the time of harvest and buying and selling activities at the traditional market that exists once a week in Tik Tebing Village.

In Lebong Atas District, there is no commercial bank, but there is one village unit cooperative (KUD) in Tabeak Blau I Village and one savings and loan cooperative unit in Daneu Village. Meanwhile, there is one market with semi-permanent buildings, and four markets without buildings.



Sumber/ Source: Kantor Kecamatan Leborg Atas/ Leborg Atas District Office

Gambar 7.1 Banyaknya Sarana Perdagangan Menurut Jenis Sarana Perdagangan di Kecamatan Leborg Atas, 2021
Figures *Number of Trade Facilities by Type of Trade Facilities in Leborg Atas District, 2021*

Tabel 7.1
Table

Banyaknya Sarana Lembaga Keuangan Bank Menurut Desa/Kelurahan dan Jenis Bank di Kecamatan Lebong Atas, 2021
Number of Bank by Villages/Sub-District and Type of Bank in Lebong Atas District, 2021

Desa/Kelurahan Village/Sub-District	Bank Umum Pemerintah Government Bank	Bank Umum Swasta Private Bank	Bank Perkreditan Rakyat (BPR) Rural Bank
(1)	(2)	(3)	(4)
Tik Tebing	-	-	-
Tabeak Blau	-	-	-
Tabeak Blau I	-	-	-
Daneu	-	-	-
Sukau Kayo	-	-	-
Blau	-	-	-
Kecamatan Lebong Atas	-	-	-

Catatan/Note: Tidak ada pendataan podes 2022, data podes 2023 belum rilis/ There is no data collection for the 2022 podes, the 2023 podes data has not been released

Sumber/Source: Badan Pusat Statistik, Pendataan Potensi Desa (Podes) 2021/BPS-Statistics Indonesia, Village Potential Data Collecting 2021

Tabel
Table 7.2

**Banyaknya Koperasi Aktif Menurut Menurut Desa/
Kelurahan dan Jenis Koperasi di Kecamatan Lebong Atas,
2021**
*Number of Cooperative by Villages/Sub-District and Type of
Cooperative in Lebong Atas District, 2021*

Desa/Kelurahan <i>Village/Sub-District</i>	Koperasi Unit Desa (KUD) <i>Village Cooperative Unit</i>	Koperasi Industri Kecil dan Kerajinan Rakyat (Kopinkra) <i>Small Industry and Citizen Handicraft Cooperative</i>
(1)	(2)	(3)
Tik Tebing	-	-
Tabeak Blau	-	-
Tabeak Blau I	1	-
Daneu	-	-
Sukau Kayo	-	-
Blau	-	-
Kecamatan Lebong Atas	1	-

Lanjutan Tabel/*Continued Table 7.2*

Desa/Kelurahan Village/Sub-District	Koperasi Simpan Pinjam (Kospin) Savings and Loan Cooperative	Koperasi Lainnya Other Cooperative
(1)	(4)	(5)
Tik Tebing	-	-
Tabeak Blau	-	-
Tabeak Blau I	-	-
Daneu	1	-
Sukau Kayo	-	-
Blau	-	-
Kecamatan Lebong Atas	1	-

Catatan/Note: Tidak ada pendataan podes 2022, data podes 2023 belum rilis/ *There is no data collection for the 2022 podes, the 2023 podes data has not been released*

Sumber/Source: Badan Pusat Statistik, Pendataan Potensi Desa (Podes) 2021/BPS-Statistics Indonesia, *Village Potential Data Collecting 2021*

Tabel 7.3
Table

Banyaknya Sarana Perdagangan Menurut Desa/Kelurahan dan Jenis Sarana Perdagangan di Kecamatan Lebong Atas, 2021
Number of Trade Facilities by Villages/Sub-District and Type of Trade Facilities in Lebong Atas District, 2021

Desa/Kelurahan <i>Village/Sub-District</i>	Kelompok Pertokoan <i>Shopping Complexs</i>	Pasar dengan Bangunan Permanen <i>Markets in Permanent Building</i>	Pasar dengan Bangunan Semi Permanen <i>Market in Semi Permanent Building</i>
(1)	(2)	(3)	(4)
Tik Tebing	-	-	1
Tabek Blau	-	-	-
Tabek Blau I	-	-	-
Daneu	-	-	-
Sukau Kayo	-	-	-
Blau	-	-	-
Kecamatan Lebong Atas	-	-	1

Lanjutan Tabel/*Continued Table 7.3*

Desa/Kelurahan <i>Village/Sub-District</i>	Pasar tanpa Bangunan <i>Market without Permanent Building</i>	Mini Market/ Swalayan/ Supermarket <i>Mini Market/Swalayan/ Supermarket</i>	Restoran/ Rumah Makan <i>Restaurant/ Food Stall</i>
(1)	(5)	(6)	(7)
Tik Tebing	1	-	-
Tabek Blau	1	-	-
Tabek Blau I	-	-	-
Daneu	1	-	-
Sukau Kayo	1	-	-
Blau	-	-	-
Kecamatan Lebong Atas	4	-	-

Catatan/Note: Tidak ada pendataan podes 2022, data podes 2023 belum rilis/ *There is no data collection for the 2022 podes, the 2023 podes data has not been released*

Sumber/Source: Badan Pusat Statistik, Pendataan Potensi Desa (Podes) 2021/BPS-Statistics Indonesia, *Village Potential Data Collecting 2021*

DAFTAR PUSTAKA/BIBLIOGRAPHY

- Direktorat Jenderal Hortikultura & Badan Pusat Statistik. 2022. *Pedoman Statistik Pertanian Hortikultura (SPH)*. Jakarta: Kementerian Pertanian.
- Direktorat Statistik Ketahanan Sosial. 2021. *Buku 3: Konsep dan Definisi Podes 2021*. Jakarta: Badan Pusat Statistik.

<https://lebongkab.bps.go.id>

ST 2023

SENSUS PERTANIAN

BerAKHLAK

Berorientasi Pelayanan Akuntabel Kompeten
Harmonis Loyal Adaptif Kolaboratif

**# bangga
melayani
bangsa**

DATA

MENCERDASKAN BANGSA

<https://lebongkab.bps.go.id>



**BADAN PUSAT STATISTIK
KABUPATEN LEBONG**

Jalan Raya Komplek Perkantoran Jalur Dua-Tubei

Website: <https://lebongkab.bps.go.id>; email: bps1707@bps.go.id