

Statistik Daerah
Kecamatan Sungai Pandan
2013





**STATISTIK DAERAH
KECAMATAN SUNGAI PANDAN
2013**

<http://muhusungaianda.go.id>

STATISTIK DAERAH KECAMATAN SUNGAI PANDAN 2013

No Publikasi : 6308.13.05
Katalog BPS : 1101002.6308.030
Ukuran Buku : 17,6 cm x 25 cm
Jumlah Halaman : vi+16 halaman

Naskah :
Seksi Neraca Wilayah dan Analisis Statistik

Gambar Kulit :
Seksi Integrasi Pengolahan dan Diseminasi Statistik

Diterbitkan oleh :
Badan Pusat Statistik Kabupaten Hulu Sungai Utara

Dicetak oleh :
Indra Jaya Amuntai

Boleh dikutip dengan menyebut sumbernya



KATA SAMBUTAN



Publikasi **Statistik Daerah Kecamatan Sungai Pandan 2013** berisi berbagai data dan informasi terpilih seputar Kecamatan Sungai Pandan yang dianalisis secara sederhana untuk membantu pengguna data memahami perkembangan pembangunan serta potensi yang ada di Kecamatan Sungai Pandan.

Publikasi ini diterbitkan oleh Badan Pusat Statistik Kabupaten Hulu Sungai Utara untuk melengkapi publikasi-publikasi statistik yang sudah terbit secara rutin setiap tahun. Berbeda dengan publikasi-publikasi yang sudah ada, publikasi ini lebih menekankan pada analisis deskriptif.

Materi yang disajikan dalam Statistik Daerah Kecamatan Sungai Pandan 2013 memuat berbagai informasi/indikator terpilih yang terkait dengan pembangunan di berbagai sektor di Kecamatan Sungai Pandan dan diharapkan dapat menjadi bahan rujukan/kajian dalam perencanaan dan evaluasi kegiatan pembangunan.

Kritik dan saran konstruktif dari berbagai pihak kami harapkan untuk penyempurnaan penerbitan mendatang. Semoga publikasi ini mampu memenuhi tuntutan kebutuhan data statistik, baik oleh instansi/dinas pemerintah, swasta, kalangan akademisi maupun masyarakat luas.

Amuntai, November 2013
Kepala Badan Pusat Statistik
Kabupaten Hulu Sungai Utara

Eddy Erwan Nopianoor, S.Si, M.P
NIP. 19731125 199412 1 001



KATA PENGANTAR



Dengan memanjatkan puji dan syukur kehadirat Allah SWT, berkat taufik dan hidayah-Nya jualah kami dapat menyusun buku **Statistik Daerah Kecamatan Sungai Pandan 2013**. Publikasi yang disajikan secara berkala dalam bentuk deskriptif statistik sederhana ini merupakan rangkuman beberapa indikator terpilih yang diharapkan dapat memberikan gambaran umum Kecamatan Sungai Pandan dalam bentuk yang lebih sederhana. Publikasi ini diharapkan dapat melengkapi publikasi-publikasi lain yang telah rutin diterbitkan sebelumnya, yaitu **Kecamatan Sungai Pandan Dalam Angka Tahun 2013**.

Beragam data sudah diupayakan untuk menjawab tuntutan konsumen data, walaupun begitu tidak tertutup kemungkinan masih adanya data yang belum memenuhi kebutuhan konsumen. Oleh karena itu, kami mengharapkan kritik dan saran yang konstruktif dari berbagai pihak untuk penyempurnaan publikasi yang akan datang.

Pengumpulan data dalam rangka penyusunan publikasi ini tidak lepas dari kerja sama antara Koordinator Statistik Kecamatan (KSK) dengan pihak kantor kecamatan dan kepala desa. Untuk itu, kami sampaikan terima kasih dan penghargaan atas terjalannya kerjasama yang baik selama ini. Demikian juga kepada dinas/ instansi yang ada di wilayah Kecamatan Sungai Pandan, atas bantuannya kami ucapkan terima kasih.

Akhirnya, semoga penerbitan publikasi ini mendapatkan rahmat dari Allah SWT, dan bermanfaat bagi kita semua. Amin.

Sungai Pandan, November 2013
KSK Sungai Pandan,

H. Azehar, SE
NIP. 19690209 199312 1 001

DAFTAR ISI

| Judul | Halaman |
|--------------------------|---------|
| 1. Geografi dan Iklim | 1 |
| 2. Pemerintahan | 2 |
| 3. Penduduk | 3 |
| 4. Pendidikan | 4 |
| 5. Kesehatan | 5 |
| 6. Pertanian | 6 |
| 7. Transportasi | 7 |
| 8. Pendapatan Regional | 8 |
| 9. Perbandingan Regional | 9 |
| Lampiran Tabel | 11 |

Halaman ini sengaja dikosongkan



Luas Kecamatan Sungai Pandan adalah 45,00 km² atau sekitar 5,04 % dari total luas wilayah Kabupaten Hulu Sungai Utara



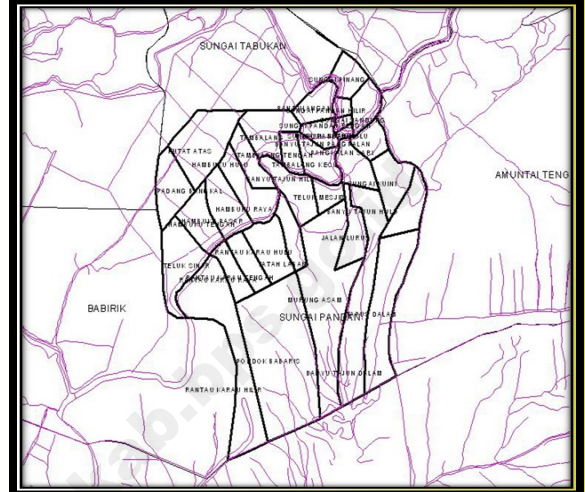
Secara geografis, Kecamatan Sungai Pandan pada bagian utara berbatasan dengan Kecamatan Sungai Tabukan, di sebelah timur berbatasan dengan Kecamatan Amuntai Tengah, sebelah selatan dengan Kabupaten Hulu Sungai Tengah, dan sebelah barat berbatasan dengan Kecamatan Babirik.

Kecamatan yang terletak di sebelah selatan Kabupaten Hulu Sungai Utara ini mempunyai luas wilayah 45,00 km² atau 5,04 persen dari luas wilayah Kabupaten Hulu Sungai Utara.

44,36 persen dari total lahan kecamatan ini merupakan daerah persawahan. Sekitar 14,05 persen merupakan kebun campuran dan sekitar 12,11 persen berupa lahan perkampungan penduduk. Persentase sisanya berupa rumput rawa, danau dan lahan lainnya.

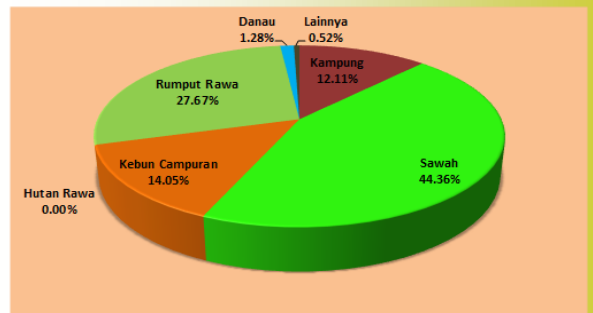
Rata-rata jumlah hari hujan setiap bulan sepanjang tahun 2012 di kecamatan ini sekitar 12 hari dengan rata-rata curah hujan tiap bulannya sekitar 150,33 mm. Dengan kata lain, sepanjang tahun 2012 Kecamatan Sungai Pandan mempunyai rata-rata curah hujan 12,42 mm per hari.

Peta Kecamatan Sungai Pandan



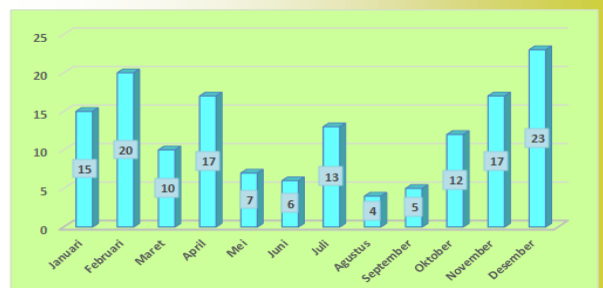
Sumber : Kecamatan Sungai Pandan Dalam Angka 2013

Persentase Wilayah Kecamatan Sungai Pandan menurut Penggunaan Tahun 2012



Sumber : Kecamatan Sungai Pandan Dalam Angka 2013

Jumlah Hari Hujan Menurut Bulan di Kecamatan Sungai Pandan Tahun 2012



Sumber : Kecamatan Sungai Pandan Dalam Angka 2013

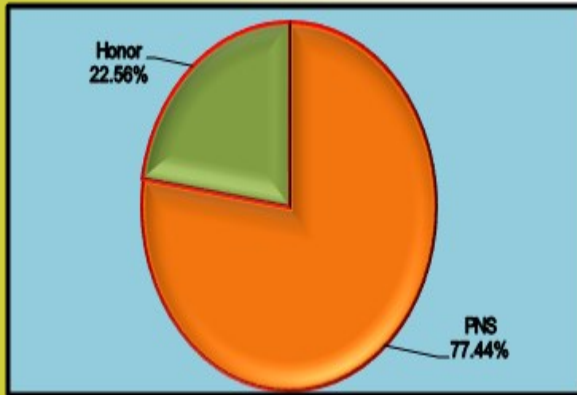
Info!! **Seluruh wilayah Kecamatan Sungai Pandan tergenang secara periodik**

PEMERINTAHAN

Kecamatan Sungai Pandan memiliki 33 Desa yang terbagi menjadi 145 RT

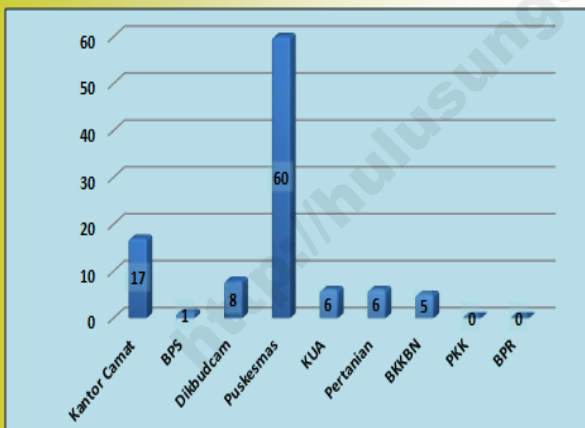
Proporsi PNS terbanyak di Kecamatan Pandan bekerja di Puskesmas

Proporsi Pegawai Negeri Sipil (PNS) dan Pegawai Honor di Kecamatan Sungai Pandan Tahun 2012



Sumber : Kecamatan Sungai Pandan Dalam Angka 2013

Jumlah Pegawai Negeri Sipil (PNS) di Kecamatan Sungai Pandan menurut Instansi Tempat Bekerja Tahun 2012



Sumber : Kecamatan Sungai Pandan Dalam Angka 2013

Kecamatan Sungai Pandan memiliki 33 desa dan terbagi menjadi 145 Rukun Tetangga (RT). Semua desa di kecamatan ini sudah memiliki kantor desa.

Jika ditinjau dari segi komposisi pegawai berdasarkan statusnya, data yang diperoleh menunjukkan bahwa 77,44 persen pegawai yang bekerja pada instansi-instansi pemerintah yang berada di Kecamatan Sungai Pandan telah berstatus sebagai Pegawai Negeri Sipil (PNS).

Sementara itu, jika ditinjau dari segi instansi tempat bekerjanya, PNS maupun pegawai honor di Kecamatan Sungai Pandan ini paling banyak bekerja di Puskesmas, yaitu sebanyak 60 pegawai, Kantor Camat sebanyak 17 pegawai, serta Dinas Pendidikan dan Kebudayaan sebanyak 8 pegawai.

Info!



Seluruh desa di Kecamatan Sungai Pandan merupakan desa swasembada!



Penduduk merupakan subjek dan objek pembangunan


Jumlah penduduk di Kecamatan Sungai Pandan mencapai 26.637 jiwa.

Jumlah penduduk Kecamatan Sungai Pandan berdasarkan hasil registrasi penduduk akhir tahun 2012 mencapai 26.637 jiwa. Penduduk laki-laki berjumlah 12.908 jiwa, sedangkan penduduk perempuan berjumlah 13.729 jiwa. *Sex Ratio* sebesar 94. Angka tersebut menunjukkan bahwa terdapat 94 jiwa penduduk laki-laki dari 100 jiwa penduduk perempuan. Hal ini berarti jumlah penduduk perempuan di masing-masing kelompok umur lebih tinggi dibanding jumlah penduduk laki-laki.

Desa Sungai Sandung memiliki jumlah penduduk terbesar yaitu mencapai 1.759 jiwa, sedangkan jumlah penduduk terkecil terdapat pada Desa Tambalang Tengah mencapai 271 jiwa.

Jumlah keluarga yang ada di Kecamatan Sungai Pandan tercatat sebanyak 6.974 keluarga pada tahun 2012. Secara rata-rata terdapat 4 anggota keluarga pada satu keluarga.

Jumlah Penduduk Kecamatan Sungai Pandan menurut Desa Tahun 2012



Sumber: Registrasi Penduduk Akhir Tahun 2012

Indikator Kependudukan Kecamatan Sungai Pandan Tahun 2012

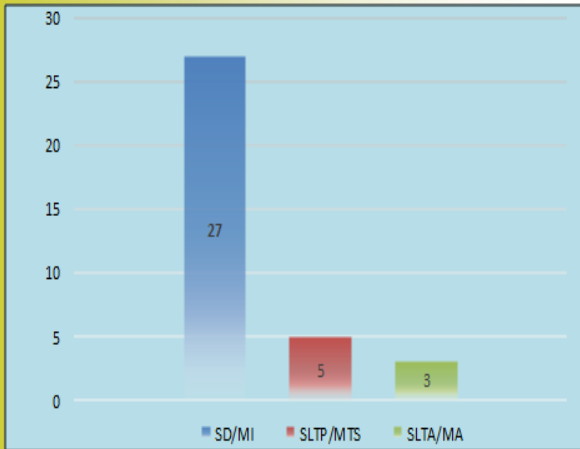
| Uraian | 2012 |
|---|--------|
| Jumlah Penduduk | 26.637 |
| Kepadatan Penduduk (jiwa/ Km ²) | 591,93 |
| Sex Ratio (L/P) (%) | 94 |
| Jumlah Keluarga | 6.974 |
| Rata-rata jiwa/keluarga | 4 |

Sumber: Registrasi Penduduk Akhir Tahun 2012

Pendidikan merupakan salah satu indikator keberhasilan pembangunan dan kualitas sumber daya manusia


Terdapat 26 sekolah formal di Kecamatan Sungai Pandan, baik negeri maupun swasta

Banyaknya Sekolah Formal Menurut Tingkat Pendidikan di Kecamatan Sungai Pandan Tahun Ajaran 2012/2013



Sumber : Kecamatan Sungai Pandan Dalam Angka 2013

Rasio Murid Terhadap Guru Menurut Tingkat Pendidikan di Kecamatan Sungai Pandan Tahun Ajaran 2012/2013



Sumber : Kecamatan Sungai Pandan Dalam Angka 2013

Jumlah sekolah formal di Kecamatan Sungai Pandan pada tahun 2012 tercatat sebanyak 35 sekolah yang terbagi menjadi 27 sekolah SD/MI, 5 sekolah SMP/MTs dan 3 sekolah SMA/MA, baik negeri maupun swasta. Jika ditinjau dari segi tenaga pendidiknya, SD/MI mempunyai tenaga pendidik terbanyak dibandingkan dengan tingkat SMP/MTs dan SMA/MA. Hal ini wajar karena jumlah murid di SD/MI juga pa-ling banyak.

Pencapaian di bidang pendidikan terkait erat dengan ketersediaan fasilitas pendidikan. Pada tahun ajaran 2012/2013, untuk jenjang pendidikan SD/MI, seorang guru mengajar 10 orang murid sedangkan untuk jenjang pendidikan SMP/MTs, seorang guru mengajar 7 orang murid. Pada jenjang pendidikan SMA/MA, seorang guru hanya mengajar 12 orang murid.

Peningkatan seluruh sumber daya serta sarana dan prasarana pendidikan ini diperlukan dalam upaya mewujudkan target *Millenium Development Goals (MDGs)* pada tahun 2015, yaitu pemerataan pendidikan dasar untuk laki-laki maupun perempuan.



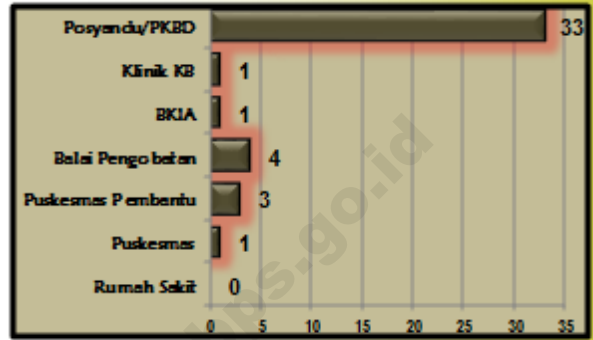
Fasilitas kesehatan di Kecamatan Sungai Pandan sudah cukup baik, namun keberadaan tenaga kesehatan serta kesadaran hidup sehat penduduk harus terus ditingkatkan

Ketersediaan sarana dan prasarana fasilitas kesehatan mutlak dibutuhkan agar semua lapisan masyarakat dapat memperoleh pelayanan kesehatan secara merata dan murah.

Menurut data yang diperoleh dari Dinas Kesehatan Kabupaten Hulu Sungai Utara tahun 2012, fasilitas kesehatan yang tersedia di Kecamatan Sungai Pandan antara lain 1 Puskesmas, 3 Puskesmas Pembantu, 4 balai pengobatan, 1 BKIA, 1 klinik KB dan 33 Posyandu/PKBD. Ketersediaan fasilitas kesehatan tersebut juga didukung oleh tersedianya tenaga kesehatan antara lain 1 dokter praktik, 33 bidan dan 29 dukun kampung.

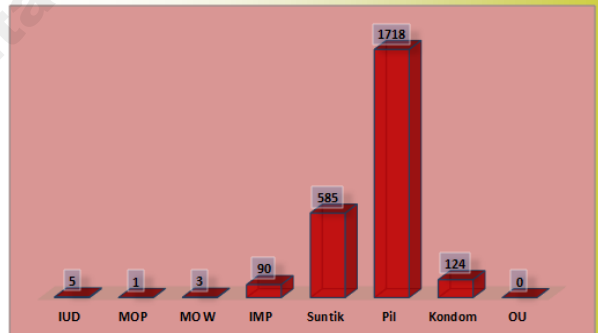
Pada tahun 2012, jumlah akseptor KB aktif di kecamatan ini 2.526 orang. Di antara akseptor KB baru, pemakai pil sebagai alat kontrasepsi mencapai 68,01 persen, sedangkan 23,16 persen memakai suntikan, 4,91 persen memakai kondom, 3,56 persen memakai implant, serta sisanya menggunakan IUD, MOP dan MOW.

Jumlah Fasilitas Pelayanan Kesehatan Menurut Jenisnya di Kecamatan Sungai Pandan Tahun 2012



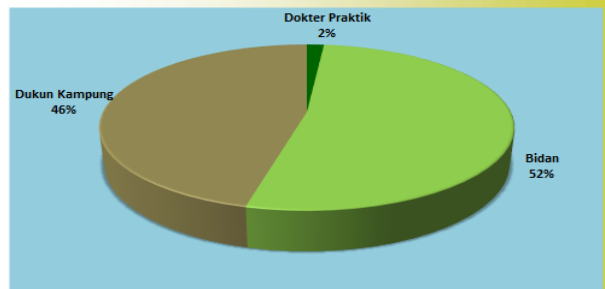
Sumber : Kecamatan Sungai Pandan Dalam Angka 2013

Jumlah Akseptor KB Aktif Menurut Jenis Alat Kontrasepsi yang Digunakan di Kecamatan Sungai Pandan Tahun 2012



Sumber : Kecamatan Sungai Pandan Dalam Angka 2013

Persentase Dokter Praktik, Bidan dan Dukun Kampung di Kecamatan Sungai Pandan Tahun 2012

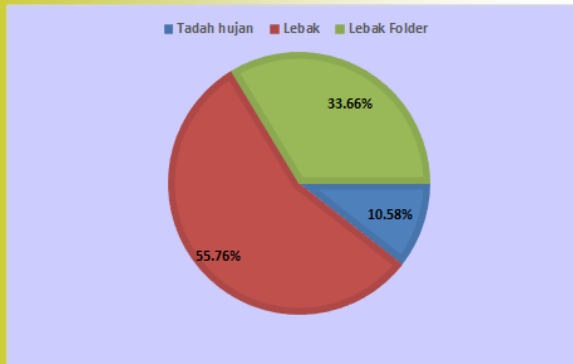


Sumber : Kecamatan Sungai Pandan Dalam Angka 2013

Pertanian merupakan urat nadi perekonomian Kecamatan Sungai Pandan

Komoditas tanaman bahan pangan utama yang ditanam di kecamatan ini pada tahun 2012 adalah padi dan jagung

Luas Lahan Sawah (Ha) Kecamatan Sungai Pandan Tahun 2012



Sumber : Kecamatan Sungai Pandan Dalam Angka 2013

Statistik Tanaman Pangan Kecamatan Sungai Pandan Tahun 2011-2012

| Uraian | 2011 | 2012 |
|-----------------------|--------|--------|
| Padi | | |
| Luas panen (Ha) | 3.583 | 3.005 |
| Produksi (ton) | 21.386 | 16.841 |
| Jagung | | |
| Luas panen (Ha) | 69 | 64 |
| Produksi (ton) | 168 | 228 |
| Ubi kayu | | |
| Luas panen (Ha) | 12 | 9 |
| Produksi (ton) | 163 | 123 |
| Ubi jalar | | |
| Luas panen (Ha) | 38 | 17 |
| Produksi (ton) | 422 | 200 |
| Kacang tanah | | |
| Luas panen (Ha) | - | - |
| Produksi (ton) | - | - |
| Kacang kedelai | | |
| Luas panen (Ha) | - | - |
| Produksi (ton) | - | - |
| Kacang hijau | | |
| Luas panen (Ha) | 4 | 2 |
| Produksi (ton) | 4 | 2 |

Sumber : Kecamatan Sungai Pandan Dalam Angka 2013

Luas lahan sawah di Kecamatan Sungai Pandan mencapai 3.132 Ha. Sekitar 55,76 persen di antaranya adalah lahan sawah, 33,66 persen lahan sawah lebak folder dan sekitar 10,58 persen merupakan lahan sawah tadha hujan. Data yang digunakan bersumber dari mantra tani Kecamatan Sungai Pandan.

Komoditas tanaman pangan utama yang dihasilkan di Kecamatan Sungai Pandan adalah padi dan jagung. Berdasarkan data Dinas Pertanian, Tanaman Pangan dan Hortikultura, pada tahun 2011 produksi padi mencapai 21.386 ton tetapi pada tahun 2012 menurun menjadi 16.841 ton. Begitu pula, produksi jagung mengalami penurunan dari tahun 2011 ke 2012, yaitu sebesar 168 ton menjadi 228 ton.

Data yang diperoleh dari Dinas Peternakan Kabupaten Hulu Sungai Utara menyebutkan bahwa pada tahun 2012, di kecamatan ini terdapat 227 ekor ternak besar, 478 ekor ternak kecil dan 264.524 ekor unggas. Dari total unggas yang ada di kecamatan ini, jenis unggas terbanyak yang ditenakkan adalah itik, yaitu sekitar 59,07 persen.



Jalan dan transportasi merupakan sarana penunjang pembangunan

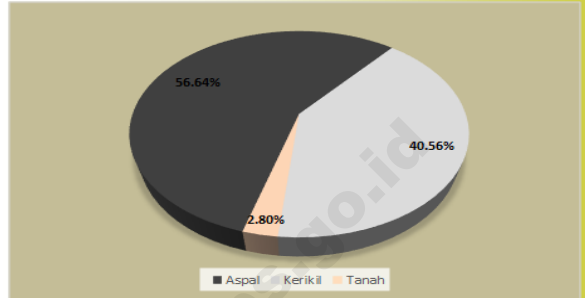
Pada Tahun 2012, kondisi jalan yang tergolong baik sekitar 72,10 persen

Jalan memegang peranan penting dalam bidang transportasi, khususnya transportasi darat. Di Kecamatan Sungai Pandan, jalan yang sudah diaspal sekitar 56,64 persen, sedangkan jalan dengan jenis permukaan tanah sekitar 2,80 persen dan kerikil sekitar 40,56 persen.

Jika ditinjau dari segi kondisinya, sekitar 72,10 persen jalan di kecamatan ini berkategori baik, 17,90 persen berkategori sedang dan 7,69 persen berkategori rusak. Selebihnya hanya sekitar 2,31 persen jalan berkategori rusak berat.

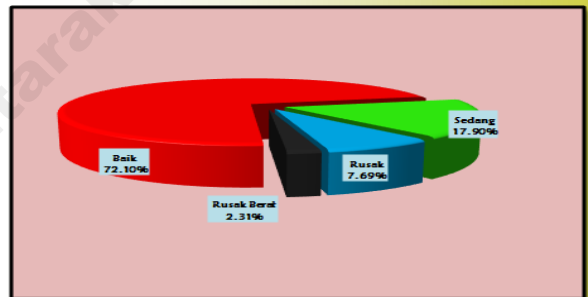
Sementara itu, selama kurun waktu terakhir jumlah kendaraan mengalami peningkatan. Dari data yang didapatkan dari Dinas Perhubungan Kabupaten Hulu Sungai Utara diketahui bahwa pada tahun 2012 tercatat sebanyak 4.447 unit kendaraan di Kecamatan Sungai Pandan. Dari jumlah tersebut, kendaraan bermotor roda dua merupakan kendaraan yang paling banyak di kecamatan ini.

Persentase Panjang Jalan Menurut Jenis Permukaan di Kecamatan Sungai Pandan Tahun 2012



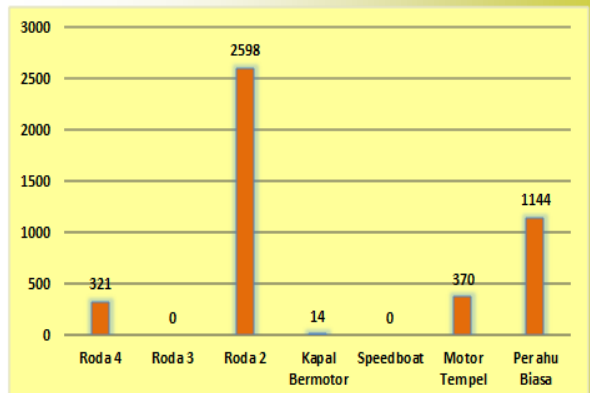
Sumber : Kecamatan Sungai Pandan Dalam Angka 2013

Persentase Panjang Jalan Menurut Kondisi Jalan di Kecamatan Sungai Pandan Tahun 2012



Sumber : Kecamatan Sungai Pandan Dalam Angka 2013

Jumlah Sarana Kendaraan Bermotor dan Kendaraan Sungai Menurut Jenisnya di Kecamatan Sungai Pandan Tahun 2012



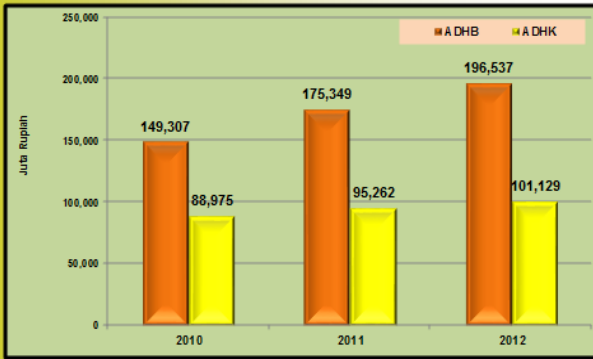
Sumber : Kecamatan Sungai Pandan Dalam Angka 2013

Info! Dari total kendaraan bermotor yang terdapat di Kecamatan Sungai Pandan, sekitar 58,42 persen merupakan kendaraan bermotor roda dua

PENDAPATAN REGIONAL

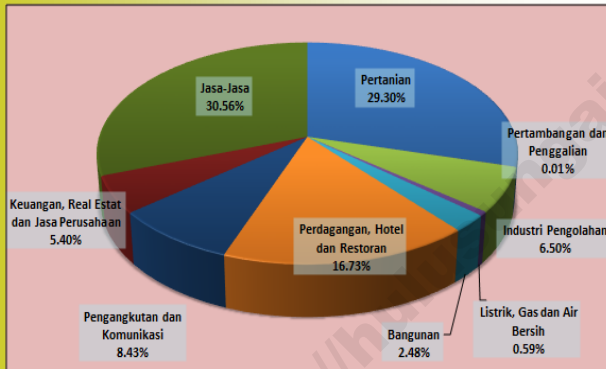
Perekonomian Kecamatan Sungai Pandan paling banyak disumbang oleh sektor jasa-jasa, pertanian serta sektor perdagangan, hotel dan restoran

Perkembangan PDRB Kecamatan Sungai Pandan Tahun 2010-2012




Sumber : Tinjauan PDRB Kecamatan Se-Hulu Sungai Utara Tahun 2010-2012

Persentase PDRB ADHB Menurut Sektor di Kecamatan Sungai Pandan Tahun 2012



Sumber : Tinjauan PDRB Kecamatan Se-Hulu Sungai Utara Tahun 2010-2012

Info!!



Jasa-jasa merupakan sektor terbesar yang memberikan kontribusi terhadap perekonomian Kecamatan Sungai Pandan, yaitu sebesar 30,56 persen.

Nilai PDRB ADHB maupun PDRB ADHK Kecamatan Sungai Pandan terus mengalami peningkatan dalam kurun waktu 2010-2012. PDRB ADHB kecamatan ini mencapai 149,3 miliar rupiah pada tahun 2010 dan meningkat pada tahun 2011 menjadi 175,3 miliar rupiah dan 196,5 miliar rupiah pada tahun 2012. Sedangkan untuk PDRB ADHK, pada tahun 2010 mencapai 89,0 miliar rupiah. Nilai ini terus meningkat pada tahun 2011 menjadi 95,3 miliar rupiah dan menjadi 101,1 miliar rupiah pada tahun 2012.

Pertumbuhan ekonomi Kecamatan Sungai Pandan dari tahun 2011 ke 2012 yang dihitung menurut PDRB ADHK menunjukkan angka 6,16 persen. Hal ini berarti perekonomian di kecamatan ini meningkat 6,16 persen dibandingkan tahun 2011.

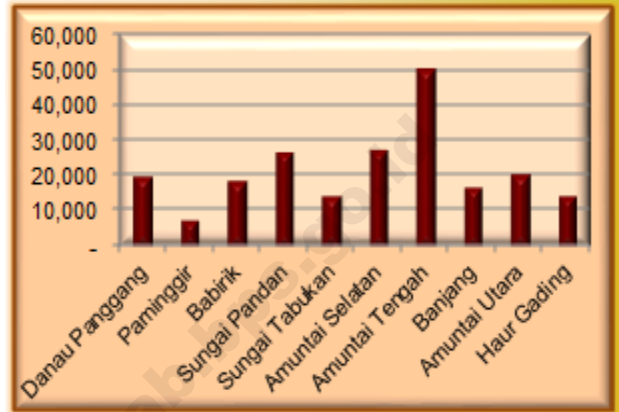
Selama kurun waktu 2010-2012, sektor-sektor utama yang mendominasi perekonomian Kecamatan Sungai Pandan adalah jasa-jasa, pertanian serta perdagangan, hotel dan restoran. Pada tahun 2012, kontribusi sektor jasa-jasa terhadap perekonomian kecamatan ini sebesar 30,56 persen. Sektor pertanian memberikan kontribusi terbesar kedua setelah jasa-jasa, yaitu sekitar 29,30 persen sedangkan perdagangan, hotel dan restoran sebagai penyumbang terbesar ketiga memberikan kontribusi sebesar 16,73 persen.

Kecamatan Sungai Pandan memberi kontribusi 9,86 persen terhadap PDRB Kabupaten Hulu Sungai Utara

Kecamatan dengan jumlah penduduk paling banyak adalah Kecamatan Amuntai Tengah. Hal ini tak terlepas dari posisi kecamatan ini sebagai ibukota Kabupaten Hulu Sungai Utara sehingga kecamatan ini menjadi pusat dari berbagai aktivitas, baik ekonomi maupun pemerintahan. Sedangkan kecamatan yang mempunyai jumlah penduduk paling sedikit adalah Kecamatan Paminggir. Hal ini dikarenakan posisi Kecamatan Paminggir sebagai kecamatan terjauh di Kabupaten Hulu Sungai Utara serta kondisi geografisnya yang sebagian besar wilayahnya adalah perairan.

Dalam kurun waktu 2010-2012, daerah-daerah yang memberikan rata-rata kontribusi terbesar dalam PDRB Kabupaten Hulu Sungai Utara adalah Kecamatan Amuntai Tengah, Amuntai Selatan dan Sungai Pandan. Kecamatan Amuntai Tengah memberikan kontribusi terbesar dalam PDRB kabupaten ini karena posisinya sebagai urat nadi perekonomian Kabupaten Hulu Sungai Utara. Sektor utama penggerak perekonomian di Kecamatan Amuntai Tengah dan Sungai Pandan adalah sektor jasa-jasa. Sedangkan sektor terbesar yang menopang perekonomian Kecamatan Amuntai Selatan adalah sektor pertanian, khususnya pertanian tanaman bahan makanan.

Jumlah Penduduk Kabupaten Hulu Sungai Utara Menurut Kecamatan Tahun 2012



Sumber : Registrasi Penduduk Akhir Tahun 2012

PDRB ADHB Kecamatan Se-Hulu Sungai Utara Tahun 2010-2012



Sumber : Tinjauan PDRB Kecamatan Se Hulu Sungai Utara Tahun 2010-2013

Info!!



Kecamatan yang menunjukkan pertumbuhan ekonomi terbesar dari tahun 2011 ke 2012 adalah Kec. Babirik yaitu sebesar 6,61 persen.

Halaman ini sengaja dikosongkan





LAMPIRAN TABEL
ГАНЬІВАН ТУВЕТ

<http://nuhneungantarakab.go.id>

The logo of Kabupaten Hulu Sungai Utara is centered on the page. It features a stylized 'H' shape composed of four rectangular blocks: two blue blocks on the left, two orange blocks on the right, and two green blocks at the bottom. A blue swoosh curves around the left side of the 'H', and an orange swoosh curves around the right side. A diagonal watermark URL is visible across the logo.

Halaman ini sengaja dikosongkan

<http://hulusungairarakab.bps.go.id>

Tabel 1.
Jumlah Curah Hujan, Jumlah Hari Hujan dan Rata-Rata Curah Hujan
Per Hari Menurut Bulan di Kecamatan Sungai Pandan Tahun 2012

| Bulan | Jumlah Curah Hujan | Jumlah Hari Hujan | Rata-rata Curah Hujan/Hari |
|------------------|--------------------|-------------------|----------------------------|
| (1) | (2) | (3) | (4) |
| Januari | 270,2 | 15 | 18,01 |
| Februari | 205,0 | 20 | 10,25 |
| Maret | 156,7 | 10 | 15,67 |
| April | 309,1 | 17 | 18,18 |
| Mei | 119,0 | 7 | 17,00 |
| Juni | 53,0 | 6 | 8,83 |
| Juli | 54,0 | 13 | 4,15 |
| Agustus | 16,0 | 4 | 4,00 |
| September | 18,0 | 5 | 3,60 |
| Oktober | 121,0 | 12 | 10,08 |
| November | 180,0 | 17 | 10,59 |
| Desember | 302,0 | 23 | 13,13 |
| Rata-rata | 150,33 | 12,42 | 12,11 |

Sumber: Kecamatan Sungai Pandan Dalam Angka 2013

Tabel 2.
Nama Kepala Desa, Jumlah Rukun Tetangga (RT) dan Jumlah Keluarga di
Kecamatan Sungai Pandan Menurut Desa Tahun 2012

| Desa | Nama Kepala Desa | Rukun Tetangga (RT) | Keluarga |
|-----------------------|------------------|---------------------|--------------|
| (1) | (2) | (3) | (4) |
| Rantau Karau Hilir | Nasruddin | 4 | 215 |
| Pondok Babaris | Rahmani | 4 | 163 |
| Murung Asam | Mahli | 4 | 155 |
| Banyu Tajun Dalam | Nortifansyah | 4 | 234 |
| Tapus Dalam | Abdurrahman | 4 | 250 |
| Banyu Tajun Hulu | Norman | 5 | 275 |
| Sungai Kuini | Suriansyah | 4 | 215 |
| Banyu Tajun Pangkalan | Ahmadi | 4 | 383 |
| Pangkalan Sari | Par'l | 4 | 244 |
| Jalan Lurus | Syarkani | 4 | 121 |
| Teluk Mesjid | Rafi'l | 4 | 220 |
| Banyu Tajun Hilir | Abdus Syahid | 5 | 229 |
| Tatah Laban | Abdul Muin | 2 | 112 |
| Rantau Karau Hulu | Mahli | 5 | 314 |
| Rantau Karau Tengah | Ilyas | 4 | 153 |
| Rantau Karau Raya | Kastalani | 5 | 234 |
| Teluk Sinar | Johanie, TH | 6 | 122 |
| Hambuku Tengah | Ardiansyah | 4 | 152 |
| Hambuku Pasar | Yursran Fauji | 4 | 153 |
| Hambuku Raya | Mahyuni | 3 | 133 |
| Hambuku Hulu | M. Sayuti | 6 | 244 |
| Tambalang | Mukhlis | 4 | 123 |
| Tambalang Tengah | H. Khairani | 4 | 80 |
| Tambalang Kecil | M. Yusuf | 5 | 252 |
| Teluk Betung | Budhi Rakhmadi | 5 | 303 |
| Sungai Pandan Hulu | Ahmad Ajidannor | 6 | 375 |
| Sungai Pandan Tengah | Triady | 3 | 118 |
| Sungai Pandan Hilir | Ahmad | 4 | 206 |
| Sungai Sandung | Agus Salim | 7 | 478 |
| Sungai Pinang | Juhaidi | 5 | 158 |
| Pandulangan | M. Yusuf | 5 | 223 |
| Putat Atas | H. Sadri | 4 | 183 |
| Padang Bangkal | Mulyani | 4 | 154 |
| Sungai Pandan | | 145 | 6.974 |

Sumber: Kecamatan Sungai Pandan Dalam Angka 2013

Tabel 3.
Jumlah Penduduk, Rasio Jenis Kelamin dan Kepadatan Penduduk di Kecamatan Sungai Pandan Menurut Desa Tahun 2012

| D e s a | Laki-laki | Perempuan | Jumlah | Rasio Jenis Kelamin | Kepadatan Penduduk Per Km ² |
|-----------------------|---------------|---------------|---------------|---------------------|--|
| (1) | (2) | (3) | (4) | (5) | (6) |
| Rantau Karau Hilir | 408 | 418 | 826 | 98 | 611,85 |
| Pondok Babaris | 348 | 332 | 680 | 105 | 453,33 |
| Murung Asam | 302 | 330 | 632 | 92 | 526,67 |
| Banyu Tajun Dalam | 441 | 443 | 884 | 100 | 589,33 |
| Tapus Dalam | 500 | 498 | 997 | 100 | 264,72 |
| Banyu Tajun Hulu | 562 | 597 | 1.159 | 94 | 579,50 |
| Sungai Kuini | 404 | 431 | 835 | 94 | 556,67 |
| Banyu Tajun Pangkalan | 667 | 697 | 1.364 | 96 | 1.364,00 |
| Pangkalan Sari | 442 | 507 | 949 | 87 | 632,67 |
| Jalan Lurus | 201 | 213 | 414 | 94 | 376,36 |
| Teluk Masjid | 446 | 456 | 902 | 98 | 721,60 |
| Banyu Tajun Hilir | 431 | 445 | 876 | 97 | 673,85 |
| Tatah Laban | 215 | 210 | 425 | 102 | 607,14 |
| Rantau Karau Hulu | 547 | 553 | 1.100 | 99 | 846,15 |
| Rantau Karau Tengah | 303 | 286 | 589 | 106 | 392,67 |
| Rantau Karau Raya | 421 | 449 | 870 | 94 | 756,52 |
| Teluk Sinar | 214 | 225 | 439 | 95 | 351,20 |
| Hambuku Tengah | 253 | 298 | 551 | 85 | 440,80 |
| Hambuku Pasar | 293 | 303 | 596 | 97 | 397,33 |
| Hambuku Raya | 233 | 274 | 507 | 85 | 338,00 |
| Hambuku Hulu | 393 | 486 | 879 | 81 | 586,00 |
| Tambalang | 233 | 260 | 493 | 90 | 328,67 |
| Tambalang Tengah | 129 | 142 | 271 | 91 | 451,67 |
| Tambalang Kecil | 417 | 485 | 902 | 86 | 518,39 |
| Teluk Betung | 577 | 596 | 1.173 | 97 | 685,96 |
| Sungai Pandan Hulu | 654 | 729 | 1.383 | 90 | 2.766,00 |
| Sungai Pandan Tengah | 198 | 228 | 426 | 87 | 3.276,92 |
| Sungai Pandan Hilir | 364 | 412 | 776 | 88 | 646,67 |
| Sungai Sandung | 855 | 904 | 1.759 | 95 | 1.256,43 |
| Sungai Pinang | 303 | 344 | 647 | 88 | 539,17 |
| Pandulangan | 499 | 471 | 970 | 106 | 692,86 |
| Putat Atas | 347 | 394 | 741 | 88 | 494,00 |
| Padang Bangkal | 308 | 313 | 621 | 98 | 414,00 |
| Jumlah | 12.908 | 13.729 | 26.637 | 94 | 591,93 |

Sumber: Kecamatan Sungai Pandan Dalam Angka 2013

Tabel 4.
Jumlah Ternak dan Peternak di Kecamatan Sungai Pandan Menurut Jenisnya Tahun 2012

| Jenis Ternak | Jumlah Ternak | Jumlah Peternak |
|----------------------|----------------------|------------------------|
| (1) | (2) | (3) |
| Ternak Besar | | |
| Kuda | - | - |
| Sapi | 152 | 95 |
| Kerbau | 75 | 4 |
| Ternak Kecil | | |
| Kambing | 464 | 95 |
| Domba | 14 | 4 |
| Babi | - | - |
| Ternak Unggas | | |
| Ayam Ras Pedaging | 90.994 | *) |
| Ayam Ras Petelur | - | *) |
| Ayam Buras/Kampung | 17.284 | *) |
| Itik | 156.246 | *) |

Sumber: Kecamatan Sungai Pandan Dalam Angka 2013

*) Data Tidak Tersedia

Tabel 5.
Laju Pertumbuhan Ekonomi Kabupaten Hulu Sungai Utara Menurut Kecamatan Tahun 2012

| Kecamatan | Laju Pertumbuhan Ekonomi |
|--------------------------|---------------------------------|
| (1) | (3) |
| Danau Panggang | 3,43 |
| Paminggir | 5,28 |
| Babirik | 6,61 |
| Sungai Pandan | 6,16 |
| Sungai Tabukan | 5,89 |
| Amuntai Selatan | 5,27 |
| Amuntai Tengah | 6,27 |
| Banjang | 5,79 |
| Amuntai Utara | 5,45 |
| Haur Gading | 5,56 |
| Hulu Sungai Utara | 5,65 |

Sumber: Tinjauan PDRB Kecamatan Se-Hulu Sungai Utara Tahun 2010-2012



DATA
MENCERDASKAN BANGSA



BADAN PUSAT STATISTIK
KABUPATEN HULU SUNGAI UTARA
Jl. H. Saiberan Effendi Rt. 3 Kel. Sungai Malang-Amuntai
Telp/Fax: (0527) 61049
Email: 1196.808@bpsd.com
Homepage: hulusungaiutarahulu.bps.go.id