

Nomor Katalog: 1102001

KECAMATAN
KUTA BARO
DALAM ANGKA
2019



BADAN PUSAT STATISTIK KABUPATEN ACEH BESAR

KECAMATAN KUTA BARO DALAM ANGKA 2019

ISSN : 2407-5175
No. Publikasi : 1108.1928
Katalog BPS : 1102001.1108070

Ukuran Buku : 21 x 15cm
Jumlah Halaman : xiv + 124 halaman

Naskah:
Koordinator Statistik Kecamatan (KSK) Kuta Baro

Penyunting:
Seksi Integrasi, Pengolahan, dan Diseminasi Statistik

Gambar Kulit:
Seksi Integrasi, Pengolahan, dan Diseminasi Statistik

Gambar:
Koordinator Statistik Kecamatan (KSK) Kuta Baro

Diterbitkan Oleh:
BPS Kabupaten Aceh Besar

Boleh dikutip dengan menyebutkan sumbernya



PEMERINTAH KABUPATEN ACEH BESAR KECAMATAN KUTA BARO

KATA SAMBUTAN



Dengan terbitnya publikasi Kecamatan Kuta Baro Dalam Angka 2019 ini, kiranya dapat membantu pemerintah khususnya pemerintah Kabupaten Aceh Besar, serta konsumen data lainnya terutama dalam penyusunan suatu perencanaan, serta untuk mengetahui sejauh mana program pembangunan telah memberikan hasil bagi kepentingan masyarakat, terutama masyarakat yang berdomisili di daerah pedesaan.

Kepada Koordinator Statistik Kecamatan Kuta Baro yang telah berusaha sedemikian rupa sehingga terbitnya publikasi ini kami sampaikan penghargaan, dengan harapan agar publikasi ini dapat terlaksana dan berkelanjutan dimasa yang akan datang dengan berbagai ragam data lainnya sehingga Kecamatan Kuta Baro dapat terbaca seindah warna aslinya, lengkap, akurat dan utuh.

Semoga dapat bermanfaat.

Camat
Kecamatan Kuta Baro,

BUSTAMAM,SH
Nip. 19650403 198603 1 036

KATA PENGANTAR



Kecamatan Kuta Baro Dalam Angka 2019 ini merupakan publikasi series yang diterbitkan oleh BPS. Data yang disajikan adalah data primer hasil pengumpulan dari instansi-instansi yang berada dalam wilayah kerja Kecamatan Kuta Baro.

Adapun data yang disajikan dalam publikasi ini, secara keseluruhan menggambarkan keadaan akhir Tahun 2019. Kami yakin bahwa data-data yang disajikan masih banyak kelemahan baik dalam penyediaan data yang kurang beragam maupun dalam hal penyusunan tabel. Oleh karena itu kami sangat mengharapkan saran dan kritik yang bersifat konstruktif dari para pengguna data untuk perbaikan pada penerbitan dimasa yang akan datang.

Dengan terbitnya Kecamatan Kuta Baro Dalam Angka 2019 ini, kiranya dapat memberikan kemudahan dalam rangka penentuan proses perencanaan pembangunan, khususnya di Kecamatan Kuta Baro. Disamping itu juga data ini dapat berguna bagi semua pengguna data baik pemerintah maupun berbagai kalangan dan lembaga swasta lainnya.

Kami menyampaikan penghargaan dan ucapan terima kasih kepada semua pihak yang telah membantu sehingga terwujudnya publikasi ini. Kritik dan saran yang bersifat konstruktif sangat kami harapkan untuk perbaikan publikasi berikutnya.

Semoga publikasi ini bermanfaat... Amin.

Penyusun,
KSK Kuta Baro

Afrizal,S.Si

Nip.198308072011011009

DAFTAR ISI

Kata Sambutan	v
Kata Pengantar	vii
Daftar Isi	ix

BAB I GEOGRAFIS

	Geografis	3
Tabel 1.1	Luas Kecamatan Dirinci Menurut Gampong dan Jenis Penggunaan Lahan di Kecamatan Kuta Baro Tahun 2018	4
Tabel 1.2	Nama dan Luas Mukim serta Jumlah Gampong di Kecamatan Kuta Baro Tahun 2018	6
Tabel 1.3	Nama dan Luas Gampong Dirinci menurut Mukim di Kecamatan Kuta Baro Tahun 2018	7
Tabel 1.4	Letak Geografis Gampong di Kecamatan Kuta Baro Tahun 2018	9

BAB II PEMERINTAHAN

Tabel 2.1	Nama-nama Pejabat Menurut Umur, Jabatan, dan Pendidikan Terakhir di Kecamatan Kuta Baro Tahun 2018	13
Tabel 2.2	Nama-nama Imum Mukim dan Jumlah Gampong di Kecamatan Kuta Baro Tahun 2018	14
Tabel 2.3	Nama-nama Keuchik (Kepala Gampong) Menurut Umur dan Pendidikan Terakhir di Kecamatan Kuta Baro Tahun 2018	15
Tabel 2.4	Status Gampong, Sebutan, dan Klasifikasi Gampong di Kecamatan Kuta Baro Tahun 2018	17
Tabel 2.5	Jumlah Aparat Masing-masing Gampong di Kecamatan Kuta Baro Tahun 2018	19
Tabel 2.6	Jarak Masing-masing Gampong ke Ibukota Kecamatan dan Ibukota Kabupaten Aceh Besar	21
Tabel 2.7	Jumlah Fasilitas Pemerintahan Desadi Kecamatan Kuta Baro Tahun 2018	23

BAB III KEPENDUDUKAN

Tabel 3.1	Jumlah Penduduk Menurut Gampong dan Jenis kelamin di Kecamatan Kuta Baro Tahun 2018	27
Tabel 3.2	Perkembangan Jumlah Penduduk menurut Gampong di Kecamatan Kuta Baro Tahun 2013 s.d. 2018	29
Tabel 3.3	Luas Gampong, Jumlah Penduduk, dan Kepadatan Masing-masing Gampong di Kecamatan Kuta Baro Tahun 2018	31
Tabel 3.4	Jumlah Penduduk, Rumah Tangga, dan Rata-rata Penduduk per Rumah Tangga menurut Gampong di Kecamatan Kuta Baro Tahun 2018	33
Tabel 3.5	Persentase Penduduk Per Kelompok Umur di Kecamatan Kuta Baro Tahun 2018	35
Tabel 3.6	Jumlah Kelahiran di Kecamatan Kuta Baro selama Tahun 2018	36
Tabel 3.7	Jumlah Kematian di Kecamatan Kuta Baro selama Tahun 2018	38
Tabel 3.8	Jumlah Perpindahan Penduduk di Kecamatan Kuta Baro selama Tahun 2018	40

BAB IV SOSIAL

Tabel 4.1	Jumlah Sekolah Umum Negeri dan Swasta menurut Gampong dan Jenjang Pendidikan di Kecamatan Kuta Baro Tahun 2018	45
Tabel 4.2	Jumlah Sekolah Agama Negeri dan Swasta menurut Gampong dan Jenjang Pendidikan di Kecamatan Kuta Baro Tahun 2018	47
Tabel 4.3	Jumlah Sekolah, Murid, Kelas, dan Guru menurut Jenjang Pendidikan di Kecamatan Kuta Baro Tahun 2018	49
Tabel 4.4	Kondisi Ruang Kelas Menurut Jenjang Pendidikan di Kecamatan Kuta Baro Tahun 2018	50
Tabel 4.5	Jumlah Sarana Kesehatan di Kecamatan Kuta Baro Tahun 2018	51
Tabel 4.6	Jumlah Tenaga Dokter dan Personil Kesehatan Unit Kerja (termasuk Pustu dan Polindes) di Kecamatan Kuta Baro Tahun 2018	55
Tabel 4.7	Jumlah Masjid dan Meunasah di Kecamatan Kuta Baro Tahun 2018	56

Tabel 4.8	Keberadaan Perkumpulan Kegiatan Olah Raga di Kecamatan Kuta Baro Tahun 2018	58
Tabel 4.9	Keberadaan Sarana Kegiatan Olah Raga di Kecamatan Kuta Baro Tahun 2018	60
Tabel 4.10	Sumber Air Minum Sebagian Besar Penduduk di Kecamatan Kuta Baro Tahun 2018	62
Tabel 4.11	Banyaknya Qurban Dirinci Menurut Jenis Hewan Qurban di Kecamatan Kuta Baro Tahun 2018	66
Tabel 4.12	Banyaknya Desa Berlistrik dan Persentasenyadi Kecamatan Kuta Baro Tahun 2018	67
Tabel 4.13	Banyaknya Pos KB dan Sub Pos KB di Kecamatan Kuta Baro Tahun 2018	68
Tabel 4.14	Banyaknya Target Pencapaian Peserta KB Baru di Kecamatan Kuta Baro Tahun 2018	69
Tabel 4.15	Jumlah Pasangan Usia Subur (PUS) dan Pencapaian Peserta KB Aktif di Kecamatan Kuta Baro Tahun 2018	70
Tabel 4.16	Banyaknya Peserta KB Menurut Jenis Metode Kontrasepsi yang Digunakan di Kecamatan Kuta Baro Tahun 2018	71
Tabel 4.17	Banyaknya Sarana Pelayanan KB yang Dimanfaatkan Akseptor Baru di Kecamatan Kuta Baro Tahun 2018	72
Tabel 4.18	Jumlah Keluarga Sejahtera dan Pra Sejahtera di Kecamatan Kuta Baro Tahun 2018	73
Tabel 4.19	Banyaknya Desa Menurut Sumber Penghasilan Utama Sebagian Besar Penduduk di Kecamatan Kuta Baro Tahun 2018	75
Tabel 4.20	Banyaknya Desa yang Sebagian Besar Penduduknya Bekerja pada Sektor Pertanian Menurut Sub Sektor di Kecamatan Kuta Baro Tahun 2018	79

BAB V PERTANIAN

Tabel 5.1	Luas Tanam, Luas Panen, dan Rata-Rata Produksi Per Hektar Menurut Jenis Padi di Kecamatan Kuta Baro Tahun 2018	85
Tabel 5.2	Luas Tanam, Luas Panen dan Produksi Per Hektar Menurut Jenis Tanaman di Kecamatan Kuta Baro Tahun 2018	86
Tabel 5.3	Banyaknya Tanaman, Tanaman Produktif yang Sedang Menghasilkan dan Banyaknya Produksi Menurut Jenis Tanaman di Kecamatan Kuta Baro Tahun 2018	87

Tabel 5.4	Jumlah dan Jenis Alat/Mesin Pertanian (Alsintan) Menurut Jenis di Kecamatan Kuta Baro Tahun 2018	88
Tabel 5.5	Luas Area dan Produksi Komoditi Menurut Jenis Tanaman di Kecamatan Kuta Baro Tahun 2018	89
Tabel 5.6	Jumlah Populasi Ternak Besar Menurut Jenis Ternak di Kecamatan Kuta Baro Tahun 2018	90
Tabel 5.7	Jumlah Populasi Ternak Kecil Menurut Jenis Ternak di Kecamatan Kuta Baro Tahun 2018	91
Tabel 5.8	Jumlah Populasi Ternak Unggas Menurut Jenis Unggas di Kecamatan Kuta Baro Tahun 2018	92
Tabel 5.9	Jumlah Pemotongan Ternak Besar di Kecamatan Kuta Baro Tahun 2018	93
Tabel 5.10	Jumlah Pemotongan Ternak Kecil Menurut Jenis Ternak di Kecamatan Kuta Baro Tahun 2018	94
Tabel 5.11	Jumlah Pemotongan Ternak Unggas Menurut Jenis Unggas di Kecamatan Kuta Baro Tahun 2018	95
Tabel 5.12	Jumlah Produksi Daging Ternak Menurut Jenis Ternak di Kecamatan Kuta Baro Tahun 2018	96
Tabel 5.13	Jumlah Produksi Kulit Ternak Menurut Jenis Ternak di Kecamatan Kuta Baro Tahun 2018	97
Tabel 5.14	Jumlah Produksi Telur Menurut Jenis Ternak di Kecamatan Kuta Baro Tahun 2018	98

BAB VI PERHUBUNGAN DAN KOMUNIKASI

Tabel 6.1	Jenis Permukaan Jalan Utama Antar Gampong di Kecamatan Kuta Baro Tahun 2018	101
Tabel 6.2	Jenis Penerangan Jalan Utama Antar Gampong di Kecamatan Kuta Baro Tahun 2018	103
Tabel 6.3	Sarana Komunikasi yang Dapat Digunakan di Kecamatan Kuta Baro Tahun 2018	105
Tabel 6.4	Jumlah Kantor Pos Indonesia dan Fasilitas Telekomunikasi di Kecamatan Kuta Baro Tahun 2018	107
Tabel 6.5	Banyaknya Desa Menurut Keberadaan <i>Base Transceiver Station</i> (BTS) dan Sinyal Telepon Seluler di Kecamatan Kuta Baro Tahun 2018	108

BAB VII PEREKONOMIAN

Tabel 7.1	Banyaknya Koperasi menurut Jenisnya di Kecamatan Kuta Baro Tahun 2018	113
Tabel 7.2	Jumlah Kantor Pelayanan Nasabah Menurut Jenis Bank di Kecamatan Kuta Baro Tahun 2018	115

Tabel 7.3	Banyaknya Industri Kecil dan Mikro Menurut Jenis Bahan Baku di Kecamatan Kuta Baro Tahun 2018	117
Tabel 7.4	Banyaknya Sarana Perekonomian Menurut Jenis Fasilitasnya di Kecamatan Kuta Baro Tahun 2018	121


<https://acehbesarkab.bps.go.id>

Halaman Ini Sengaja Dikосongkan

<https://acehbesarkab.bps.go.id>

BAB 1

GEOGRAFIS



GEOGRAFIS

Nama Kecamatan	:	Kuta Baro
Ibukota Kecamatan	:	Lambaro Bileu
Kabupaten	:	Aceh Besar
Provinsi	:	Aceh
Luas Kecamatan	:	61,07 Km ² (6.107 Ha)
Jumlah Kemukiman	:	5 Mukim
Jumlah Gampong	:	47 Gampong
Batas – Batas Kecamatan :		
➤ Sebelah Utara	:	KecamatanKuta Baro
➤ Sebelah Selatan	:	Kecamatan Ingin Jaya dan Kecamatan Blang Bintang
➤ Sebelah Barat	:	KecamatanKrueng Barona Jaya
➤ Sebelah Timur	:	KecamatanBlang Bintang dan Kecamatan Mesjid Raya

Tabel 1.1 Luas Kecamatan dirinci menurut Gampong dan Jenis Penggunaan Lahan dalam Kecamatan Kuta Baro Tahun 2018

(Ha)

Nama Gampong	Jenis Penggunaan			Luas Gampong
	Lahan Sawah	Lahan Bukan Sawah	Lahan Non Pertanian	
(1)	(2)	(3)	(4)	(5)
01. Gue	28	0	14	42
02. Babah Jurong	43	0	43	86
03. Lambro Deyah	14	0	13	27
04. Lam Baed	34	0	42	76
05. Krueng Anoi	13	0	34	47
06. Cot Masam	22	7	8	37
07. Cot Mancang	81	15	45	141
08. Bueng Bakjok	69	27	64	160
09. Cot Beut	158	78	162	398
10. Ujong Blang	129	73	240	442
11. Seupeu	16	0	33	49
12. Lam Neuheun	34	0	35	69
13. Lam Puuk	7	0	16	23
14. Lambro Bileu	10	0	16	26
15. Lampoh Keude	0	0	44	44
16. Cot Peutano	20	0	25	45
17. Cot Cut	111	0	57	168
18. Lam Glumpang	7	0	14	21
19. Meunasah Bak Trieng	22	0	12	34
20. Lam Asan	5	0	9	14
21. Lamceu	36	0	47	83
22. Cot Preh	105	38	250	393
23. Puuk	180	3	576	759
24. Lam Seunong	98	7	9	114
25. Lam Trieng	71	5	12	88

Lanjutan Tabel 1.1

(Ha)

Nama Gampong	Jenis Penggunaan			Luas Gampong
	Lahan Sawah	Lahan Bukan Sawah	Lahan Non Pertanian	
(1)	(2)	(3)	(4)	(5)
26. Beurangong	17	0	22	39
27. Rabeu	148	0	27	175
28. Deyah	90	0	28	118
29. Cucum	27	0	24	51
30. Cot Yang	22	0	15	37
31. Cot Raya	21	0	23	44
32. Lampoh Tarom	5	0	9	14
33. Aron	33	3	2	38
34. Lam Roh	16	1	3	20
35. Bak Buloh	3	0	11	14
36. Lam Raya	69	0	447	516
37. Tumpok Lampoh	7	0	11	18
38. Lambunot Tanoh	44	7	318	369
39. Lambunot Paya	84	0	325	409
40. Lamteube Mon Ara	22	2	6	30
41. Lamteube Geupula	5	0	8	13
42. Lam Alu Cut	23	1	31	55
43. Lam Sabang	21	0	9	30
44. Lam Alu Raya	22	0	9	31
45. Leupung Ulee Alue	15	0	8	23
46. Leupung Mesjid	94	4	9	107
47. Cot Lamme	98	29	443	570
Jumlah	2.199	300	3.608	6.107

Sumber : *Qanun No.4 Tahun 2018 tentang RTRW Aceh Besar 2012-2032*

Tabel 1.2 Nama Mukim, Luas dan Jumlah Gampong di Kecamatan Kuta Baro Tahun 2018

Nama Mukim	Luas (Km ²)	Jumlah Gampong
(1)	(2)	(3)
Bueng Cala	9,66	10
Leupung	8,72	9
Lamblang	22,57	9
Ateuk	5,41	10
Lamrabo	14,70	10

Sumber : Qanun No.4 Tahun 2018 tentang RTRW Aceh Besar 2012-2032

Tabel 1.3 Nama dan Luas Gampong dirinci menurut Mukim di Kecamatan Kuta Baro Tahun 2018

Mukim	Nama Gampong	Luas Gampong (Km ²)
(1)	(2)	(3)
Ateuk	1. Babah Jurong	0,86
	2. Lambro Deyah	0,27
	3. Lambro Bileu	0,26
	4. Lampoh keude	0,44
	5. Cot Peutano	0,45
	6. Cot Cut	1,68
	7. Lam Geulumpang	0,21
	8. Meunasah Bak Trieng	0,34
	9. Lam Asan	0,14
	10. Lambaet	0,76
Bung Cala	1. Krueng Anoi	0,47
	2. Cot Masam	0,37
	3. Cot Mancang	1,41
	4. Bueng Bak Jok	1,60
	5. Cot Beut	3,98
	6. Seupeu	0,49
	7. Lam Neuheun	0,69
	8. Lampuuk	0,23
	9. Gue	0,42

Mukim	Nama Gampong	Luas Gampong (Km ²)
(1)	(2)	(3)
Lam Blang	1. Puuk	7,59
	2. Lam Seunong	1,14
	3. Aron	0,38
	4. Lamroh	0,20
	5. Bak Buloh	0,14
	6. Lam Raya	5,16
	7. Tumpok Lampoh	0,18
	8. Lambunot Tanoh	3,69
	9. Lambunot Paya	4,09
Lam Rabo	1. Ujong Blang	4,42
	2. Lam Ceu	0,83
	3. Cot Preh	3,93
	4. Lamtrieng	0,88
	5. Beurangong	0,39
	6. Rabeu	1,75
	7. Deyah	1,18
	8. Cucum	0,51
	9. Cot Yang	0,37
	10. Cot Raya	0,44
Leupung	1. Lampoh Tarom	0,14
	2. Lamteubee Mon Ara	0,30
	3. Lamteubee Geupula	0,13
	4. Lam Alue Cut	0,55
	5. Lam Sabang	0,30
	6. Lam Alue RaSaya	0,31
	7. Leupung Ulee Alue	0,23
	8. Leupung Mesjid	1,07
	9. Cot Lamme	5,69

Sumber : Qanun No.4 Tahun 2018 tentang RTRW Aceh Besar 2012-2032

Lanjutan Tabel 3.4 Letak Geografis Gampong dalam Kecamatan Kuta Baro Tahun 2018


Nama Gampong	Geografis	
	Pesisir	Bukan Pesisir
(1)	(2)	(3)
01. Gue	-	✓
02. Babah Jurong	-	✓
03. Lambro Deyah	-	✓
04. Lam Baed	-	✓
05. Krueng Anoi	-	✓
06. Cot Masam	-	✓
07. Cot Mancang	-	✓
08. Bueng Bakjok	-	✓
09. Cot Beut	-	✓
10. Ujong Blang	-	✓
11. Seupeu	-	✓
12. Lam Neuheun	-	✓
13. Lam Puuk	-	✓
14. Lambro Bileu	-	✓
15. Lampoh Keude	-	✓
16. Cot Peutano	-	✓
17. Cot Cut	-	✓
18. Lam Glumpang	-	✓
19. Meunasah Bak Trieng	-	✓
20. Lam Asan	-	✓
21. Lamceu	-	✓
22. Cot Preh	-	✓
23. Puuk	-	✓
24. Lam Seunong	-	✓
25. Lam Trieng	-	✓

Nama Gampong	Geografis	
	Pesisir	Bukan Pesisir
(1)	(2)	(3)
26. Beurangong	-	✓
27. Rabeu	-	✓
28. Deyah	-	✓
29. Cucum	-	✓
30. Cot Yang	-	✓
31. Cot Raya	-	✓
32. Lampoh Tarom	-	✓
33. Aron	-	✓
34. Lam Roh	-	✓
35. Bak Buloh	-	✓
36. Lam Raya	-	✓
37. Tumpok Lampoh	-	✓
38. Lambunot Tanoh	-	✓
39. Lambunot Paya	-	✓
40. Lamteube Mon Ara	-	✓
41. Lamteubee Geupula	-	✓
42. Lam Alu Cut	-	✓
43. Lam Sabang	-	✓
44. Lam Alu Raya	-	✓
45. Leupung Ulee Alue	-	✓
46. Leupung Mesjid	-	✓
47. Cot Lamme	-	✓
Jumlah	-	47

Sumber : PODES 2018

BAB 2

PEMERINTAHAN



<https://acehbesarkab.bps.go.id>



Tabel 2.1 Nama-nama Pejabat menurut Umur, Jabatan, dan Pendidikan Terakhir dalam Kecamatan Kuta Baru Tahun 2018

Nama/Nip	Umur	Jabatan	Pendidikan Terakhir
(1)	(2)	(3)	(4)
1. Bustamam, SH Nip. 19650403 198603 1 036	53	Camat	S ₁
2. Samsudin, SE Nip. 196307051992111003	55	Sekcam	S ₁
3. Hendon, S.Sos Nip. 19661103 198603 2 010	50	Kasi Pemerintahan	S ₁
7. Asmawati, SE Nip. 19721102 199603 2 003	44	Kasi Pelayanan dan Kessos	S ₁
5. . Sarbini Nip. 196306061983031000	51	Kasi Ketentraman dan Ketertiban	S ₂
6. Dedi Saputra, SE Nip. 197306232001121009	41	Kasi Pemberdayaan Masyarakat Gampong	S ₁
7. Nurfajri , SE Nip. 19790404 200312 2 013	38	Kasi Pelayanan	S ₁

Sumber : Kantor Camat Kuta Baru

Tabel 2.2 Nama-nama Imum Mukim dan Jumlah Gampong di Kecamatan Kuta Baro Tahun 2018

Nama Mukim	Nama Imum Mukim	Jumlah Gampong
(1)	(2)	(3)
Bueng Cala	Drs. Amaludin Juned	10
Leupung	M. Nasir	9
Lamblang	Samsuddin	9
Ateuk	Bukhari Usman, SE	9
Lam Rabo	Abdurrahman	10

Sumber : Kantor Camat Kuta Baro

Tabel 2.3 Nama-nama Keuchik (Kepala Gampong) menurut Umur dan Pendidikan Terakhir dalam Kecamatan Kuta Baro Tahun 2018

Nama Gampong	Nama Keuchik	Umur (tahun)	Pendidikan Terakhir
(1)	(2)	(3)	(4)
01. Gue	Kamaruzzaman	52	SMA
02. Babah Jurong	Syukri Tgk. Idris	57	SMA
03. Lambro Deyah	Sulaiman	54	SMP
04. Lam Baed	Abdul Manaf	44	SMA
05. Krueng Anoi	Abdurrahman	49	SMA
06. Cot Masam	Adi Juanda Ika	38	SMA
07. Cot Mancang	Hazami	38	SMA
08. Bueng Bakjok	Hazid Maksum	58	SMA
09. Cot Beut	Marzuki	52	SMA
10. Ujong Blang	Rusdi	43	SMA
11. Seupeu	Ramli	49	SMP
12. Lam Neuheun	Syahrizal	43	SMA
13. Lam Puuk	Bukhari	41	SMA
14. Lambro Bileu	Suhardi	45	SMA
15. Lampoh Keude	Rusli	63	SMP
16. Cot Peutano	Sahib	46	SMA
17. Cot Cut	Ramadhan	41	SMA
18. Lam Glumpang	Nazrian sauri	46	SMA
19. Meunasah Bak Trieng	Iskandar	44	SMA
20. Lam Asan	M. Din	57	SMA
21. Lamceu	Sanusi	49	SMP
22. Cot Preh	Maimun	48	S1
23. Puuk	Ramli	46	SMA
24. Lam Seunong	Hamdani	45	SMA
25. Lam Trieng	Syamsuddin	51	SMP

Nama Gampong	Nama Keuchik	Umur (tahun)	Pendidikan Terakhir
(1)	(2)	(3)	(4)
26. Beurangong	Tgk. Nasrullah	28	S1
27. Rabeu	Fajri	37	SMA
28. Deyah	Azhari Muhin	44	SMA
29. Cucum	Fauzan	40	S1
30. Cot Yang	M. Jamil	44	SMA
31. Cot Raya	M. Amin	44	SMA
32. Lampoh Tarom	Bustamam	53	SMP
33. Aron	Safrizal	29	D3
34. Lam Roh	Marhaban	33	S1
35. Bak Buloh	Zakaria Idris	46	SMA
36. Lam Raya	M. Amin	51	SMA
37. Tumpok Lampoh	Hasanudin	46	SMA
38. Lambunot Tanoh	M. Nasir	38	D3
39. Lambunot Paya	Hanawi	44	SMP
40. Lamteube Mon Ara	M. Yatim	46	S1
41. Lamteubee Geupula	Hanafiah	44	SMP
42. Lam Alu Cut	M. Jamal Ahmad	59	SMA
43. Lam Sabang	Muhammad Saleh	46	SMA
44. Lam Alu Raya	Ridwan	40	S1
45. Leupung Ulee Alue	Muhammad Yunus	51	SMA
46. Leupung Mesjid	M. Dahlan	48	SMA
47. Cot Lamme	Mahdi	49	SMP

Sumber : Kantor Camat Kuta Baro

Lanjutan Tabel 2.34 Status Gampong, Sebutan, dan Klasifikasi Gampong dalam Kecamatan Kuta Baru Tahun 2018

Nama Gampong	Status Gampong	Sebutan	Klasifikasi
(1)	(2)	(3)	(4)
01. Gue	Definitif	Gampong	Swadaya
02. Babah Jurong	Definitif	Gampong	Swadaya
03. Lambro Deyah	Definitif	Gampong	Swadaya
04. Lam Baed	Definitif	Gampong	Swadaya
05. Krueng Anoi	Definitif	Gampong	Swadaya
06. Cot Masam	Definitif	Gampong	Swadaya
07. Cot Mancang	Definitif	Gampong	Swadaya
08. Bueng Bakjok	Definitif	Gampong	Swadaya
09. Cot Beut	Definitif	Gampong	Swadaya
10. Ujong Blang	Definitif	Gampong	Swadaya
11. Seupeu	Definitif	Gampong	Swadaya
12. Lam Neuheun	Definitif	Gampong	Swadaya
13. Lam Puuk	Definitif	Gampong	Swadaya
14. Lambro Bileu	Definitif	Gampong	Swadaya
15. Lampoh Keude	Definitif	Gampong	Swadaya
16. Cot Peutano	Definitif	Gampong	Swadaya
17. Cot Cut	Definitif	Gampong	Swadaya
18. Lam Glumpang	Definitif	Gampong	Swadaya
19. Meunasah Bak Trieng	Definitif	Gampong	Swadaya
20. Lam Asan	Definitif	Gampong	Swadaya
21. Lamceu	Definitif	Gampong	Swadaya
22. Cot Preh	Definitif	Gampong	Swadaya
23. Puuk	Definitif	Gampong	Swadaya
24. Lam Seunong	Definitif	Gampong	Swadaya
25. Lam Trieng	Definitif	Gampong	Swadaya

Nama Gampong	Status Gampong	Sebutan	Klasifikasi
(1)	(2)	(3)	(4)
26. Beurangong	Definitif	Gampong	Swadaya
27. Rabeu	Definitif	Gampong	Swadaya
28. Deyah	Definitif	Gampong	Swadaya
29. Cucum	Definitif	Gampong	Swadaya
30. Cot Yang	Definitif	Gampong	Swadaya
31. Cot Raya	Definitif	Gampong	Swadaya
32. Lampoh Tarom	Definitif	Gampong	Swadaya
33. Aron	Definitif	Gampong	Swadaya
34. Lam Roh	Definitif	Gampong	Swadaya
35. Bak Buloh	Definitif	Gampong	Swadaya
36. Lam Raya	Definitif	Gampong	Swadaya
37. Tumpok Lampoh	Definitif	Gampong	Swadaya
38. Lambunot Tanoh	Definitif	Gampong	Swadaya
39. Lambunot Paya	Definitif	Gampong	Swadaya
40. Lamteube Mon Ara	Definitif	Gampong	Swadaya
41. Lamteubee Geupula	Definitif	Gampong	Swadaya
42. Lam Alu Cut	Definitif	Gampong	Swadaya
43. Lam Sabang	Definitif	Gampong	Swadaya
44. Lam Alu Raya	Definitif	Gampong	Swadaya
45. Leupung Ulee Alue	Definitif	Gampong	Swadaya
46. Leupung Mesjid	Definitif	Gampong	Swadaya
47. Cot Lamme	Definitif	Gampong	Swadaya

Sumber : Kantor Camat Kuta Baro

Lanjutan Tabel 2.45 Jumlah Aparat Masing-masing Gampong dalam Kecamatan Kuta Baro Tahun 2018

Nama Gampong	Keuchik	Sekdes	Kepala Dusun	Kepala Urusan
(1)	(2)	(3)	(4)	(5)
01. Gue	1	1	3	3
02. Babah Jurong	1	1	4	3
03. Lambro Deyah	1	1	3	3
04. Lam Baed	1	1	4	3
05. Krueng Anoi	1	1	3	3
06. Cot Masam	1	1	3	3
07. Cot Mancang	1	1	3	3
08. Bueng Bakjok	1	1	4	3
09. Cot Beut	1	1	3	3
10. Ujong Blang	1	1	3	3
11. Seupeu	1	1	3	3
12. Lam Neuheun	1	1	3	3
13. Lam Puuk	1	1	3	3
14. Lambro Bileu	1	1	5	3
15. Lampoh Keude	1	1	4	3
16. Cot Peutano	1	1	3	3
17. Cot Cut	1	1	4	3
18. Lam Glumpang	1	1	3	3
19. Meunasah Bak Trieng	1	1	2	3
20. Lam Asan	1	1	3	3
21. Lamceu	1	1	4	3
22. Cot Preh	1	1	3	3
23. Puuk	1	1	3	3
24. Lam Seunong	1	1	3	3
25. Lam Trieng	1	1	3	3

Nama Gampong	Keuchik	Sekdes	Kepala Dusun	Kepala Urusan
(1)	(2)	(3)	(4)	(5)
26. Beurangong	1	1	3	3
27. Rabeu	1	1	4	3
28. Deyah	1	1	4	3
29. Cucum	1	1	4	3
30. Cot Yang	1	1	4	3
31. Cot Raya	1	1	3	3
32. Lampoh Tarom	1	1	3	3
33. Aron	1	1	2	3
34. Lam Roh	1	1	2	3
35. Bak Buloh	1	1	2	3
36. Lam Raya	1	1	3	3
37. Tumpok Lampoh	1	1	3	3
38. Lambunot Tanoh	1	1	3	3
39. Lambunot Paya	1	1	3	3
40. Lamteube Mon Ara	1	1	3	3
41. Lamteubee Geupula	1	1	3	3
42. Lam Alu Cut	1	1	3	3
43. Lam Sabang	1	1	4	3
44. Lam Alu Raya	1	1	3	3
45. Leupung Ulee Alue	1	1	3	3
46. Leupung Mesjid	1	1	3	3
47. Cot Lamme	1	1	3	3

Sumber : Kantor Camat Kuta Baro

Lanjutan Tabel 2.5

Tabel 2.6 Jarak Masing-masing Gampong ke Ibukota Kecamatan dan Ibukota Kabupaten Aceh Besar

Nama Gampong	Jarak ke Ibukota	
	Kecamatan	
(1)	(2)	(3)
01. Gue	2,0	50
02. Babah Jurong	1,0	52
03. Lambro Deyah	0,7	54
04. Lam Baed	1,5	53
05. Krueng Anoi	1,5	54
06. Cot Masam	2,0	55
07. Cot Mancang	3,0	56
08. Bueng Bakjok	2,5	55
09. Cot Beut	3,0	52
10. Ujong Blang	2,5	54
11. Seupeu	2,0	53
12. Lam Neuheun	1,5	53
13. Lam Puuk	1,0	53
14. Lambro Bileu	0,4	52
15. Lampoh Keude	1,5	53
16. Cot Peutano	1,5	52
17. Cot Cut	2,5	52
18. Lam Glumpang	1,5	52
19. Meunasah Bak Trieng	1,0	52
20. Lam Asan	1,0	52
21. Lamceu	0,5	52
22. Cot Preh	1,5	53
23. Puuk	6,0	58
24. Lam Seunong	5,0	57
25. Lam Trieng	1,5	55

(Km)

Nama Gampong	Jarak ke Ibukota	
	Kecamatan	Kabupaten
(1)	(2)	(3)
26. Beurangong	1,0	52
27. Rabeu	2,0	54
28. Deyah	2,0	54
29. Cucum	2,5	55
30. Cot Yang	2,0	54
31. Cot Raya	3,0	55
32. Lampoh Tarom	3,0	55
33. Aron	4,0	56
34. Lam Roh	5,0	57
35. Bak Buloh	5,0	57
36. Lam Raya	3,5	56
37. Tumpok Lampoh	4,0	56
38. Lambunot Tanoh	4,5	56
39. Lambunot Paya	6,0	58
40. Lamteube Mon Ara	5,0	57
41. Lamteubee Geupula	5,0	57
42. Lam Alu Cut	4,0	56
43. Lam Sabang	3,5	56
44. Lam Alu Raya	4,0	56
45. Leupung Ulee Alue	6,0	58
46. Leupung Mesjid	5,0	57
47. Cot Lamme	8,0	60

Sumber : BPS Kab. Aceh Besar

Lanjutan Tabel 2.6

Tabel 2.7 Jumlah Fasilitas Pemerintahan Desa di Kecamatan Kuta Baro Tahun 2018


Nama Gampong	Kantor Desa	Balai Desa
(1)	(2)	(3)
01. Gue	-	-
02. Babah Jurong	-	1
03. Lambro Deyah	-	-
04. Lam Baed	-	1
05. Krueng Anoi	1	-
06. Cot Masam	-	1
07. Cot Mancang	1	1
08. Bueng Bakjok	1	-
09. Cot Beut	1	-
10. Ujong Blang	1	1
11. Seupeu	-	-
12. Lam Neuheun	-	-
13. Lam Puuk	-	1
14. Lambro Bileu	1	-
15. Lampoh Keude	1	1
16. Cot Peutano	-	-
17. Cot Cut	-	-
18. Lam Glumpang	-	-
19. Meunasah Bak Trieng	-	-
20. Lam Asan	1	-
21. Lamceu	-	-
22. Cot Preh	-	-
23. Puuk	-	-
24. Lam Seunong	-	-
25. Lam Trieng	-	-

Nama Gampong	Kantor Desa	Balai Desa
(1)	(2)	(3)
26. Beurangong	-	-
27. Rabeu	-	-
28. Deyah	-	-
29. Cucum	-	-
30. Cot Yang	-	-
31. Cot Raya	-	-
32. Lampoh Tarom	1	-
33. Aron	-	-
34. Lam Roh	-	-
35. Bak Buloh	-	-
36. Lam Raya	1	-
37. Tumpok Lampoh	-	-
38. Lambunot Tanoh	-	-
39. Lambunot Paya	-	-
40. Lamteube Mon Ara	-	-
41. Lamteubee Geupula	-	-
42. Lam Alu Cut	-	1
43. Lam Sabang	-	-
44. Lam Alu Raya	1	-
45. Leupung Ulee Alue	-	-
46. Leupung Mesjid	1	1
47. Cot Lamme	1	-
Jumlah	18	9

Sumber : Penelusuran KSK

BAB 3

KEPENDUDUKAN



<https://acehbesarkab.bps.go.id>



Tabel 3.1 Jumlah Penduduk menurut Gampong dan Jenis kelamin dalam Kecamatan Kuta Baro Tahun 2018

Nama Gampong	Jenis Kelamin		Jumlah	Seks	Ratio
	Pria	Wanita			
(1)	(2)	(3)	(4)	(5)	
01. Gue	263	235	489	111,69	
02. Babah Jurong	731	720	1422	101,42	
03. Lambro Deyah	265	258	513	102,77	
04. Lam Baed	472	496	949	94,87	
05. Krueng Anoi	604	584	1165	103,32	
06. Cot Masam	209	200	401	104,59	
07. Cot Mancang	280	297	566	93,84	
08. Bueng Bakjok	376	401	761	93,64	
09. Cot Beut	276	284	549	96,77	
10. Ujong Blang	314	306	608	102,67	
11. Seupeu	329	361	683	92,94	
12. Lam Neuheun	203	216	411	93,87	
13. Lam Puuk	156	175	325	88,95	
14. Lambro Bileu	1.041	746	1752	139,34	
15. Lampoh Keude	376	454	813	82,70	
16. Cot Peutano	237	239	467	98,72	
17. Cot Cut	443	436	862	101,40	
18. Lam Glumpang	160	163	317	98,13	
19. Meunasah Bak Trieng	182	203	377	89,45	
20. Lam Asan	325	305	617	106,35	
21. Lamceu	579	568	1.124	101,80	
22. Cot Preh	488	522	990	93,36	
23. Puuk	251	263	504	95,35	
24. Lam Seunong	291	287	567	101,06	
25. Lam Trieng	183	199	374	91,79	

Lanjutan Tabel 3.1

(Jiwa)

Nama Gampong	Jenis Kelamin		Jumlah	Seks	Ratio
	Pria	Wanita			
(1)	(2)	(3)	(4)	(5)	
26. Beurangong	209	199	408	105,03	
27. Rabeu	309	305	614	101,31	
28. Deyah	288	307	595	93,81	
29. Cucum	390	409	799	95,35	
30. Cot Yang	363	383	746	94,78	
31. Cot Raya	300	325	625	92,31	
32. Lampoh Tarom	255	256	511	99,61	
33. Aron	88	91	179	96,70	
34. Lam Roh	56	54	110	103,70	
35. Bak Buloh	113	117	230	96,58	
36. Lam Raya	270	282	552	95,74	
37. Tumpok Lampoh	144	155	299	92,90	
38. Lambunot Tanoh	74	76	150	97,37	
39. Lambunot Paya	183	214	397	85,51	
40. Lamteube Mon Ara	110	111	221	99,10	
41. Lamteubee Geupula	176	175	351	100,57	
42. Lam Alu Cut	316	360	676	87,78	
43. Lam Sabang	379	369	748	102,71	
44. Lam Alu Raya	237	252	489	94,05	
45. Leupung Ulee Alue	190	171	361	111,11	
46. Leupung Mesjid	140	144	284	97,22	
47. Cot Lamme	197	196	393	100,51	
Total	13.930	13.961	27.891	99,58	

Sumber : BPS Kab. Aceh Besar

Tabel 3.2 Perkembangan Jumlah Penduduk menurut Gampong dalam Kecamatan Kuta Baro Tahun 2016 s.d. 2018

Nama Gampong	Jumlah Penduduk (Jiwa)		
	2016	2017	2018
(1)	(2)	(3)	(4)
01. Gue	459	460	498
02. Babah Jurong	1.332	1.337	1451
03. Lambro Deyah	482	483	523
04. Lam Baed	890	893	968
05. Krueng Anoi	1.090	1.094	1188
06. Cot Masam	376	377	409
07. Cot Mancang	532	533	577
08. Bueng Bakjok	714	717	777
09. Cot Beut	516	517	560
10. Ujong Blang	571	572	620
11. Seupeu	639	641	697
12. Lam Neuheun	386	387	419
13. Lam Puuk	305	306	331
14. Lambro Bileu	1.641	1.647	1.787
15. Lampoh Keude	763	766	830
16. Cot Peutano	437	438	476
17. Cot Cut	806	809	879
18. Lam Glumpang	298	299	323
19. Meunasah Bak Trieng	352	353	385
20. Lam Asan	580	581	630
21. Lamceu	1.054	1.058	1147
22. Cot Preh	927	930	1010
23. Puuk	473	474	514
24. Lam Seunong	531	532	578
25. Lam Trieng	349	350	382

Nama Gampong	Jumlah Penduduk (Jiwa)		
	2016	2017	2018
(1)	(2)	(3)	(4)
26. Beurangong	383	384	416
27. Rabeu	577	578	626
28. Deyah	559	559	607
29. Cucum	748	751	815
30. Cot Yang	699	702	761
31. Cot Raya	586	587	637
32. Lampoh Tarom	480	481	521
33. Aron	166	167	182
34. Lam Roh	103	104	112
35. Bak Buloh	216	217	235
36. Lam Raya	519	520	563
37. Tumpok Lampoh	280	281	305
38. Lambunot Tanoh	140	141	153
39. Lambunot Paya	372	373	405
40. Lamteube Mon Ara	208	209	226
41. Lamteubee Geupula	328	328	358
42. Lam Alu Cut	635	637	690
43. Lam Sabang	699	702	763
44. Lam Alu Raya	458	459	499
45. Leupung Ulee Alue	338	339	368
46. Leupung Mesjid	265	266	289
47. Cot Lamme	368	369	401
Jumlah	25.630	25.708	27.891

Sumber : BPS Kab. Aceh Besar

Lanjutan Tabel 3.2

Tabel 3.3 Luas Gampong, Jumlah Penduduk, dan Kepadatan Masing-masing Gampong Di Kecamatan Kuta Baro Tahun 2018

Nama Gampong	Luas Gampong (Km ²)	Jumlah Penduduk (jiwa)	Kepadatan Penduduk (jiwa/Km ²)
(1)	(2)	(3)	(4)
01. Gue	0,42	498	1164
02. Babah Jurong	0,86	1451	1653
03. Lambro Deyah	0,27	523	1900
04. Lam Baed	0,76	968	1249
05. Krueng Anoi	0,47	1188	2479
06. Cot Masam	0,37	409	1084
07. Cot Mancang	1,41	577	401
08. Bueng Bakjok	1,60	777	476
09. Cot Beut	3,98	560	138
10. Ujong Blang	4,42	620	138
11. Seupeu	0,49	697	1394
12. Lam Neuheun	0,69	419	596
13. Lam Puuk	0,23	331	1413
14. Lambro Bileu	0,26	1.787	6738
15. Lampoh Keude	0,44	830	1848
16. Cot Peutano	0,45	476	1038
17. Cot Cut	1,68	879	513
18. Lam Glumpang	0,21	323	1510
19. Meunasah Bak Trieng	0,34	385	1109
20. Lam Asan	0,14	630	4407
21. Lamceu	0,83	1147	1354
22. Cot Preh	3,93	1010	252
23. Puuk	7,59	514	66
24. Lam Seunong	1,14	578	497
25. Lam Trieng	0,88	382	425

Nama Gampong	Luas Gampong (Km ²)	Jumlah Penduduk (jiwa)	Kepadatan Penduduk (jiwa/Km ²)
(1)	(2)	(3)	(4)
26. Beurangong	0,39	408	1046
27. Rabeu	1,75	614	351
28. Deyah	1,18	595	504
29. Cucum	0,51	799	1567
30. Cot Yang	0,37	746	2016
31. Cot Raya	0,44	625	1420
32. Lampoh Tarom	0,14	511	3650
33. Aron	0,38	179	471
34. Lam Roh	0,20	110	550
35. Bak Buloh	0,14	230	1643
36. Lam Raya	5,16	552	107
37. Tumpok Lampoh	0,18	299	1661
38. Lambunot Tanoh	3,69	150	41
39. Lambunot Paya	4,09	397	97
40. Lamteube Mon Ara	0,30	221	737
41. Lamteubee Geupula	0,13	351	2700
42. Lam Alu Cut	0,55	676	1229
43. Lam Sabang	0,30	748	2493
44. Lam Alu Raya	0,31	489	1577
45. Leupung Ulee Alue	0,23	361	1570
46. Leupung Mesjid	1,07	284	265
47. Cot Lamme	5,69	393	69
Total	61.07	27.891	448

Sumber : BPS Kab. Aceh Besar

Lanjutan **Table 3.4** Jumlah Penduduk, Rumah Tangga, dan Rata-rata Penduduk per Rumah Tangga menurut Gampong dalam Kecamatan Kuta Baro Tahun 2018

Nama Gampong	Jumlah Penduduk (jiwa)	Jumlah Rumah Tangga	Rata-rata Penduduk/Rumah Tangga
(1)	(2)	(3)	(4)
01. Gue	498	104	5
02. Babah Jurong	1451	317	4
03. Lambro Deyah	523	106	5
04. Lam Baed	968	203	5
05. Krueng Anoi	1188	258	5
06. Cot Masam	409	93	4
07. Cot Mancang	577	131	4
08. Bueng Bakjok	777	187	4
09. Cot Beut	560	127	4
10. Ujong Blang	620	142	4
11. Seupeu	697	159	4
12. Lam Neuheun	419	97	4
13. Lam Puuk	331	69	5
14. Lambro Bileu	1.787	305	6
15. Lampoh Keude	830	202	4
16. Cot Peutano	476	98	5
17. Cot Cut	879	182	5
18. Lam Glumpang	323	65	5
19. Meunasah Bak Trieng	385	92	4
20. Lam Asan	630	142	4
21. Lamceu	1147	208	5
22. Cot Preh	1010	256	4
23. Puuk	514	130	4
24. Lam Seunong	578	139	4
25. Lam Trieng	382	85	4

Lanjutan Tabel 3.4

Nama Gampong	Jumlah Penduduk (jiwa)	Jumlah Rumah Tangga	Rata-rata Penduduk/Rumah Tangga
(1)	(2)	(3)	(4)
26. Beurangong	408	90	5
27. Rabeu	614	154	4
28. Deyah	595	124	5
29. Cucum	799	163	5
30. Cot Yang	746	163	5
31. Cot Raya	625	163	4
32. Lampoh Tarom	511	110	5
33. Aron	179	47	4
34. Lam Roh	110	32	4
35. Bak Buloh	230	50	5
36. Lam Raya	552	133	4
37. Tumpok Lampoh	299	77	4
38. Lambunot Tanoh	150	39	4
39. Lambunot Paya	397	98	4
40. Lamteube Mon Ara	221	63	3
41. Lamteubee Geupula	351	83	4
42. Lam Alu Cut	676	110	6
43. Lam Sabang	748	159	5
44. Lam Alu Raya	489	108	5
45. Leupung Ulee Alue	361	75	5
46. Leupung Mesjid	284	71	4
47. Cot Lamme	393	86	5
Total	27.344	6.095	4

Sumber : BPS Kab. Aceh Besar

Tabel 3.5 Persentase Penduduk Per Kelompok Umur dalam KecamatanKuta Baro Tahun 2018

Kelompok Umur	Jenis Kelami	
	Laki-laki (%)	Perempuan (%)
(1)	(2)	(3)
0 - 4	6,25	5,91
5 - 9	4,82	4,55
10 - 14	4,32	4,07
15 - 19	4,82	4,46
20 - 24	5,38	5,07
25 - 29	5,18	4,83
30 - 34	4,30	4,12
35 - 39	3,77	3,54
40 - 44	3,20	2,96
45 - 49	2,63	2,39
50 - 54	1,99	1,91
55 - 59	1,66	1,56
60 - 64	1,18	1,06
65 +	0,69	0,79

Sumber :BPS Kab. Aceh Besar

Nama Gampong	Laki-laki	Perempuan	Jumlah
(1)	(2)	(3)	(4)
01. Gue	2	0	2
02. Babah Jurong	3	3	6
03. Lambro Deyah	1	3	4
04. Lam Baed	4	2	6
05. Krueng Anoi	11	3	14
06. Cot Masam	5	2	7
07. Cot Mancang	2	0	2
08. Bueng Bakjok	2	3	5
09. Cot Beut	1	4	5
10. Ujong Blang	1	0	1
11. Seupeu	7	1	8
12. Lam Neuheun	1	2	3
13. Lam Puuk	2	2	4
14. Lambro Bileu	9	9	18
15. Lampoh Keude	4	8	12
16. Cot Peutano	5	5	10
17. Cot Cut	4	4	8
18. Lam Glumpang	5	2	7
19. Meunasah Bak Trieng	1	0	1
20. Lam Asan	8	1	9
21. Lamceu	2	4	6
22. Cot Preh	4	1	5
23. Puuk	6	2	8
24. Lam Seunong	5	6	11
25. Lam Trieng	4	1	5

Tabel 3.6 Jumlah Keluarga dalam Kecamatan Kuta Baro selama Tahun 2018

Nama Gampong	Laki-laki	Perempuan	Jumlah
(1)	(2)	(3)	(4)
26. Beurangong	1	1	2
27. Rabeu	4	2	6
28. Deyah	1	1	2
29. Cucum	1	0	1
30. Cot Yang	2	1	3
31. Cot Raya	5	5	10
32. Lampoh Tarom	4	3	7
33. Aron	1	2	3
34. Lam Roh	1	2	3
35. Bak Buloh	2	2	4
36. Lam Raya	4	4	8
37. Tumpok Lampoh	1	1	2
38. Lambunot Tanoh	0	3	3
39. Lambunot Paya	1	3	4
40. Lamteube Mon Ara	0	1	1
41. Lamteubee Geupula	2	2	4
42. Lam Alu Cut	1	2	3
43. Lam Sabang	1	1	2
44. Lam Alu Raya	2	1	3
45. Leupung Ulee Alue	6	4	10
46. Leupung Mesjid	2	1	3
47. Cot Lamme	4	3	7
Total	145	113	258

Sumber : Kepala Desa

Nama Gampong	Laki-laki	Perempuan	Jumlah
(1)	(2)	(3)	(4)
01. Gue	1	0	1
02. Babah Jurong	2	0	2
03. Lambro Deyah	2	0	2
04. Lam Baed	0	2	2
05. Krueng Anoi	1	1	2
06. Cot Masam	2	1	3
07. Cot Mancang	0	0	0
08. Bueng Bakjok	1	1	2
09. Cot Beut	1	1	2
10. Ujong Blang	0	3	3
11. Seupeu	0	3	3
12. Lam Neuheun	4	2	6
13. Lam Puuk	0	0	0
14. Lambro Bileu	0	2	2
15. Lampoh Keude	3	0	3
16. Cot Peutano	3	0	3
17. Cot Cut	5	1	6
18. Lam Glumpang	1	2	3
19. Meunasah Bak Trieng	1	0	1
20. Lam Asan	2	0	2
21. Lamceu	4	1	5
22. Cot Preh	3	1	4
23. Puuk	1	0	1
24. Lam Seunong	1	1	2
25. Lam Trieng	1	1	2

Tabel 3.7 Lanjutan Tabel 3.7 dalam Kecamatan Kuta Baro selama Tahun 2018

Nama Gampong	Laki-laki	Perempuan	Jumlah
(1)	(2)	(3)	(4)
26. Beurangong	2	0	2
27. Rabeu	2	1	3
28. Deyah	2	1	3
29. Cucum	1	2	3
30. Cot Yang	1	1	2
31. Cot Raya	1	2	3
32. Lampoh Tarom	1	1	2
33. Aron	0	0	0
34. Lam Roh	0	0	0
35. Bak Buloh	0	0	0
36. Lam Raya	0	0	0
37. Tumpok Lampoh	0	0	0
38. Lambunot Tanoh	3	0	3
39. Lambunot Paya	1	0	1
40. Lamteube Mon Ara	1	2	3
41. Lamteubee Geupula	1	1	2
42. Lam Alu Cut	0	0	0
43. Lam Sabang	2	1	3
44. Lam Alu Raya	1	0	1
45. Leupung Ulee Alue	2	1	3
46. Leupung Mesjid	1	0	1
47. Cot Lamme	2	2	4
Total	63	38	101

Sumber : Kepala Desa

Tabel 3.8 Jumlah Perpindahan Penduduk dalam Kecamatan Kuta Baro selama Tahun 2018

Nama Gampong	Datang	Pindah	Pertambahan Penduduk
(1)	(2)	(3)	(4)
01. Gue	2	6	8
02. Babah Jurong	14	6	20
03. Lambro Deyah	15	1	16
04. Lam Baed	6	1	7
05. Krueng Anoi	40	3	43
06. Cot Masam	9	0	9
07. Cot Mancang	0	0	0
08. Bueng Bakjok	15	1	16
09. Cot Beut	11	2	13
10. Ujong Blang	0	6	6
11. Seupeu	8	0	8
12. Lam Neuheun	12	0	12
13. Lam Puuk	0	0	0
14. Lambro Bileu	15	10	25
15. Lampoh Keude	22	4	26
16. Cot Peutano	7	2	9
17. Cot Cut	0	0	0
18. Lam Glumpang	3	0	3
19. Meunasah Bak Trieng	0	7	7
20. Lam Asan	33	0	33
21. Lamceu	2	28	30
22. Cot Preh	28	4	32
23. Puuk	0	0	0
24. Lam Seunong	6	0	6
25. Lam Trieng	5	0	5

Lanjutan Tabel 3.8


Nama Gampong	Datang	Pindah	Pertambahan Penduduk
(1)	(2)	(3)	(4)
26. Beurangong	10	0	10
27. Rabeu	6	0	6
28. Deyah	4	2	6
29. Cucum	0	6	6
30. Cot Yang	0	4	4
31. Cot Raya	5	0	5
32. Lampoh Tarom	6	0	6
33. Aron	0	0	0
34. Lam Roh	0	0	0
35. Bak Buloh	0	0	0
36. Lam Raya	7	0	7
37. Tumpok Lampoh	0	2	2
38. Lambunot Tanoh	0	0	0
39. Lambunot Paya	2	0	2
40. Lamteube Mon Ara	0	0	0
41. Lamteubee Geupula	6	0	6
42. Lam Alu Cut	0	2	2
43. Lam Sabang	0	4	4
44. Lam Alu Raya	5	0	5
45. Leupung Ulee Alue	3	0	3
46. Leupung Mesjid	3	0	3
47. Cot Lamme	7	2	9
Total	317	103	420

Sumber : Penelusuran KSK

Halaman Ini Sengaja Dikosongkan

<https://acehbesarkab.bps.go.id>

BAB 4 SOSIAL



Tabel 4.1 Jumlah Sekolah Umum Negeri dan Swasta menurut Gampong dan Jenjang Pendidikan di Kecamatan Kuta Baro Tahun 2018

Nama Gampong	Jenjang Pendidikan			
	SD	SLTP	SMU	Perguruan Tinggi Non Agama
(1)	(2)	(3)	(4)	(5)
01. Gue	1	-	-	-
2. Babah Jurong	1	-	-	-
3. Lambro Deyah	-	-	-	-
4. Lam Baed	-	-	-	-
5. Krueng Anoi	-	-	-	-
6. Cot Masam	-	-	-	-
7. Cot Mancang	-	-	-	-
8. Bueng Bakjok	-	-	-	-
9. Cot Beut	-	-	-	-
10. Ujong Blang	-	-	-	-
11. Seupeu	1	1	1	-
12. Lam Neuheun	-	-	-	-
13. Lam Puuk	-	-	-	-
14. Lambro Bileu	1	-	-	-
15. Lampoh Keude	2	1	1	1
16. Cot Peutano	-	-	-	-
17. Cot Cut	-	-	-	-
18. Lam Glumpang	-	-	-	-
19. Meunasah Bak Trieng	-	-	-	-
20. Lam Asan	-	-	-	-
21. Lamceu	1	2	-	-
22. Cot Preh	-	-	-	-
23. Puuk	-	-	-	-
24. Lam Seunong	-	-	-	-
25. Lam Trieng	-	-	-	-

Lanjutan Tabel 4.1

Nama Gampong	Jenjang Pendidikan			
	SD	SLTP	SMU	Perguruan Tinggi Non Agama
(1)	(2)	(3)	(4)	(5)
26. Beurangong	2	-	-	-
27. Rabeu	-	-	-	-
28. Deyah	-	-	-	-
29. Cucum	-	-	-	-
30. Cot Yang	-	-	-	-
31. Cot Raya	1	-	-	-
32. Lampoh Tarom	-	1	1	-
33. Aron	-	-	-	-
34. Lam Roh	1	-	-	-
35. Bak Buloh	-	-	-	-
36. Lam Raya	-	-	-	-
37. Tumpok Lampoh	-	-	-	-
38. Lambunot Tanoh	-	-	-	-
39. Lambunot Paya	1	-	-	-
40. Lamteube Mon Ara	-	-	-	-
41. Lamteubee Geupula	1	-	-	-
42. Lam Alu Cut	-	-	-	-
43. Lam Sabang	1	-	-	-
44. Lam Alu Raya	-	-	-	-
45. Leupung Ulee Alue	-	-	-	-
46. Leupung Mesjid	-	-	-	-
47. Cot Lamme	-	-	-	-
Jumlah	14	5	3	1

Sumber : Dinas Pendidikan

Tabel 4.2 Jumlah Sekolah Agama Negeri dan Swasta menurut Gampong dan Jenjang Pendidikan di Kecamatan Kuta Baro Tahun 2018

Nama Gampong	Jenjang Pendidikan			
	MI	MTs	MA	Perguruan Tinggi Agama
(1)	(2)	(3)	(4)	(5)
1. Gue	-	-	-	-
2. Babah Jurong	-	-	-	-
3. Lambro Deyah	-	-	-	-
4. Lam Baed	-	-	-	-
5. Krueng Anoi	-	-	-	-
6. Cot Masam	-	-	-	-
7. Cot Mancang	-	-	-	-
8. Bueng Bakjok	-	-	-	-
9. Cot Beut	-	-	-	-
10. Ujong Blang	-	-	-	-
11. Seupeu	-	-	-	-
12. Lam Neuheun	-	-	-	-
13. Lam Puuk	-	-	-	-
14. Lambro Bileu	1	-	-	-
15. Lampoh Keude	-	-	-	-
16. Cot Peutano	-	-	-	-
17. Cot Cut	-	-	-	-
18. Lam Glumpang	-	-	-	-
19. Meunasah Bak Trieng	-	-	-	-
20. Lam Asan	-	-	-	-
21. Lamceu	-	1	1	-
22. Cot Preh	-	-	-	-
23. Puuk	-	-	-	-
24. Lam Seunong	-	-	-	-
25. Lam Trieng	-	-	-	-

Nama Gampong	Jenjang Pendidikan			
	MI	MTs	MA	Perguruan Tinggi Agama
(1)	(2)	(3)	(4)	(5)
26. Beurangong	-	-	-	-
27. Rabeu	-	-	-	-
28. Deyah	-	-	-	-
29. Cucum	-	-	-	-
30. Cot Yang	-	-	-	-
31. Cot Raya	-	-	-	-
32. Lampoh Tarom	-	-	-	-
33. Aron	-	-	-	-
34. Lam Roh	-	-	-	-
35. Bak Buloh	-	-	-	-
36. Lam Raya	-	-	-	-
37. Tumpok Lampoh	-	-	-	-
38. Lambunot Tanoh	-	-	-	-
39. Lambunot Paya	-	-	-	-
40. Lamteube Mon Ara	-	-	-	-
41. Lamteubee Geupula	-	-	-	-
42. Lam Alu Cut	-	-	-	-
43. Lam Sabang	-	-	-	-
44. Lam Alu Raya	-	-	-	-
45. Leupung Ulee Alue	-	-	-	-
46. Leupung Mesjid	-	-	-	-
47. Cot Lamme	-	-	-	-
Jumlah	1	1	1	-

Sumber : PenelusuranKSK

Lanjutan Tabel 4.23 Jumlah Sekolah, Murid, Kelas, dan Guru menurut Jenjang Pendidikan dalam Kecamatan Kuta Baro Tahun 2018

Jenjang Pendidikan	Jumlah Sekolah	Jumlah Murid	Jumlah Kelas	Jumlah Guru
(1)	(2)	(3)	(4)	(5)
SD	12	1.644	87	169
SLTP	5	503	30	73
SMU	5	901	37	126

Sumber: Dinas Pendidikan

Tabel 4.4 Kondisi Ruang Kelas menurut Jenjang Pendidikan dalam Kecamatan Kuta Baro Tahun 2018

Jenjang Pendidikan	Kondisi Ruang Kelas		Jumlah
	Baik	Rusak	
(1)	(2)	(3)	(4)
SD	21	67	88
SLTP	13	15	28
SLTA	13	15	28

Sumber : Dinas Pendidikan

Tabel 4.5 Jumlah Sarana Kesehatan di Kecamatan Kuta Baro Tahun 2018

Nama Gampong	Sarana Kesehatan				
	Rumah Sakit	Rumah Sakit Bersalin	Puskesmas dengan rawat inap	Puskesmas tanpa rawat inap	Pustu
(1)	(2)	(3)	(4)	(5)	(6)
01.Gue	0	0	0	0	0
02.Babah Jurong	0	0	0	0	0
03.Lambro Deyah	0	0	0	0	0
04.Lam Baed	0	0	0	0	0
05.Krueng Anoi	0	0	0	0	0
06.Cot Masam	0	0	0	0	0
07.Cot Mancang	0	0	0	0	0
08.Bueng Bakjok	0	0	0	0	0
09.Cot Beut	0	0	0	0	0
10.Ujong Blang	0	0	0	0	0
11.Seupeu	0	0	0	0	0
12.Lam Neuheun	0	0	0	0	0
13.Lam Puuk	0	0	1	0	0
14.Lambro Bileu	0	0	0	0	1
15.Lampoh Keude	0	0	0	0	0
16.Cot Peutano	0	0	0	0	0
17.Cot Cut	0	0	0	0	0
18.Lam Glumpang	0	0	0	0	0
19. Meunasah Bak Trieng	0	0	0	0	0
20.Lam Asan	0	0	0	0	0
21.Lamceu	0	0	0	0	0
22.Cot Preh	0	0	0	0	0
23.Puuk	0	0	0	0	0
24.Lam Seunong	0	0	0	0	0
25.Lam Trieng	0	0	0	0	0

Lanjutan Tabel 4.5

Nama Gampong	Sarana Kesehatan				
	Rumah Sakit	Rumah Sakit Bersalin	Puskesmas dengan rawat inap	Puskesmas tanpa rawat inap	Pustu
(1)	(2)	(3)	(4)	(5)	(6)
26. Beurangong	0	0	0	0	0
27. Rabeu	0	0	0	0	0
28. Deyah	0	0	0	0	1
29. Cucum	0	0	0	0	0
30. Cot Yang	0	0	0	0	0
31. Cot Raya	0	0	0	0	0
32. Lampoh Tarom	0	0	0	0	1
33. Aron	0	0	0	0	0
34. Lam Roh	0	0	0	0	0
35. Bak Buloh	0	0	0	0	0
36. Lam Raya	0	0	0	0	0
37. Tumpok Lampoh	0	0	0	0	0
38. Lambunot Tanoh	0	0	0	0	0
39. Lambunot Paya	0	0	0	0	0
40. Lamteube Mon Ara	0	0	0	0	0
41. Lamteubee Geupula	0	0	0	0	0
42. Lam Alu Cut	0	0	0	0	0
43. Lam Sabang	0	0	0	0	0
44. Lam Alu Raya	0	0	0	0	0
45. Leupung Ulee Alue	0	0	0	0	0
46. Leupung Mesjid	0	0	0	0	0
47. Cot Lamme	0	0	0	0	0

Sumber : PODES 2018

Lanjutan Tabel 4.5

Nama Gampong	Sarana Kesehatan					
	Poli klinik	Tempat Praktek Dokter	Tempat Praktek Bidan	Poskesdes/ Polindes	Posyan du	Apotek
(1)	(2)	(3)	(4)	(5)	(6)	(7)
01.Gue	0	0	0	0	0	1
02.Babah Jurong	0	0	0	0	1	0
03.Lambro Deyah	0	0	0	1	0	1
04.Lam Baed	0	0	0	1	0	1
05.Krueng Anoi	0	1	1	0	0	1
06.Cot Masam	0	0	0	1	1	0
07.Cot Mancang	0	0	0	0	1	0
08.Bueng Bakjok	0	0	0	0	1	1
09.Cot Beut	0	0	0	0	0	0
10.Ujong Blang	0	0	0	0	0	1
11.Seupeu	0	0	0	0	1	2
12.Lam Neuheun	0	0	0	0	0	1
13.Lam Puuk	0	0	1	0	1	1
14.Lambro Bileu	0	0	0	0	0	1
15.Lampoh Keude	0	0	0	1	0	1
16.Cot Peutano	0	0	0	1	0	1
17.Cot Cut	0	0	0	1	0	1
18.Lam Glumpang	0	0	0	1	0	1
19. Meunasah Bak Trieng	0	0	0	0	0	1
20.Lam Asan	0	0	0	1	0	1
21.Lamceu	0	1	1	0	0	1
22.Cot Preh	0	0	0	0	0	1
23.Puuk	0	0	0	0	1	1
24.Lam Seunong	0	0	0	0	0	1
25.Lam Trieng	0	0	0	0	0	1

Lanjutan Tabel 4.5

Nama Gampong	Sarana Kesehatan					
	Poli klinik	Tempat Praktek Dokter	Tempat Praktek Bidan	Poskesdes/ Polindes	Posyandu	Apotek
(1)	(2)	(3)	(4)	(5)	(6)	(7)
26. Beurangong	0	0	0	0	0	1
27. Rabeu	0	0	0	1	0	1
28. Deyah	0	0	0	0	0	1
29. Cucum	0	0	0	0	0	1
30. Cot Yang	0	0	0	0	0	1
31. Cot Raya	0	0	0	0	0	1
32. Lampoh Tarom	0	0	0	0	0	1
33. Aron	0	0	0	0	1	1
34. Lam Roh	0	0	0	0	0	1
35. Bak Buloh	0	0	0	0	0	1
36. Lam Raya	0	0	0	0	0	1
37. Tumpok Lampoh	0	0	0	0	1	0
38. Lambunot Tanoh	0	0	0	1	0	1
39. Lambunot Paya	0	0	0	1	0	1
40. Lamteube Mon Ara	0	0	0	1	0	0
41. Lamteubee Geupula	0	0	0	0	1	1
42. Lam Alu Cut	0	0	1	0	0	1
43. Lam Sabang	0	0	0	0	0	1
44. Lam Alu Raya	0	0	0	1	0	1
45. Leupung Ulee Alue	0	0	0	0	1	1
46. Leupung Mesjid	0	0	0	0	1	1
47. Cot Lamme	0	0	0	0	1	1

Sumber : PODES 2018

Tabel 4.6 Jumlah Tenaga Dokter dan Personil Kesehatan Unit Kerja (termasuk Pustu dan Polindes) di Kecamatan Kuta Baro Tahun 2018

Jumlah Tenaga Kesehatan

(1)	(2)
01. Dokter Spesialis	0
02. Dokter Umum	2
03. Dokter Gigi	1
04. Dokter Keluarga	0
05. Perawat	18
06. Bidan	62
07. Farmasi	1
08. Sanitasi	3
09. Gizi	1
10. Kesmas	8
11. Medis	3
12. Tehnisi Medis	3
13. Apoteker	0
14. Ass.Apoteker	2
15. D3 Farmasi	1
16. S1 Farmasi	0
17. D-IV/S1 Gizi	2
18. D3 Gizi	0
19. D1 Gizi	0
20. Analisi Lab	2

Sumber : Dinas Kesehatan Kabupaten Aceh Besar

Tabel 4.7 Jumlah Masjid dan Meunasah dalam Kecamatan Kuta Baro Tahun 2018

Nama Gampong	Mesjid	Meunasah	Jumlah
(1)	(2)	(3)	(4)
01. Gue	-	1	1
02. Babah Jurong	-	1	1
03. Lambro Deyah	-	1	1
04. Lam Baed	-	1	1
05. Krueng Anoi	-	1	1
06. Cot Masam	-	1	1
07. Cot Mancang	-	1	1
08. Bueng Bakjok	1	1	2
09. Cot Beut	-	1	1
10. Ujong Blang	-	1	1
11. Seupeu	-	1	1
12. Lam Neuheun	-	1	1
13. Lam Puuk	-	1	1
14. Lambro Bileu	-	1	1
15. Lampoh Keude	1	1	2
16. Cot Peutano	-	1	1
17. Cot Cut	-	1	1
18. Lam Glumpang	-	1	1
19. Meunasah Bak Trieng	-	1	1
20. Lam Asan	-	1	1
21. Lamceu	-	1	1
22. Cot Preh	-	1	1
23. Puuk	-	1	1
24. Lam Seunong	-	1	1
25. Lam Trieng	-	1	1

Lanjutan Tabel 4.7

Nama Gampong	Mesjid	Meunasah	Jumlah
(1)	(2)	(3)	(4)
26. Beurangong	-	1	1
27. Rabeu	-	1	1
28. Deyah	1	1	2
29. Cucum	-	1	1
30. Cot Yang	-	1	1
31. Cot Raya	-	1	1
32. Lampoh Tarom	-	1	1
33. Aron	-	1	1
34. Lam Roh	1	1	2
35. Bak Buloh	-	1	1
36. Lam Raya	-	1	1
37. Tumpok Lampoh	-	1	1
38. Lambunot Tanoh	-	1	1
39. Lambunot Paya	-	1	1
40. Lamteube Mon Ara	-	1	1
41. Lamteubee Geupula	-	1	1
42. Lam Alu Cut	-	1	1
43. Lam Sabang	-	1	1
44. Lam Alu Raya	-	1	1
45. Leupung Ulee Alue	-	1	1
46. Leupung Mesjid	2	1	2
47. Cot Lamme	-	1	1
Total	6	47	53

Sumber : Penelusuran KSK

Tabel 4.8 Keberadaan Perkumpulan Kegiatan Olah Raga di Kecamatan Kuta Baro Tahun 2018

Nama Gampong	Keberadaan Perkumpulan					
	Sepak Bola	Bola Volley	Bola Basket	Bulu Tangkis	Tenis Meja	Tenis Lapangan
(1)	(2)	(3)	(4)	(5)	(6)	(7)
1. Gue	-	-	-	-	-	-
2. Babah Jurong	-	-	-	-	-	-
3. Lambro Deyah	-	-	-	-	-	-
4. Lam Baed	1	-	-	-	-	-
5. Krueng Anoi	-	-	-	-	-	-
6. Cot Masam	-	1	-	-	-	-
07. Cot Mancang	1	1	-	-	-	-
8. Bueng Bakjok	-	-	-	-	-	-
9. Cot Beut	-	-	-	-	-	-
10. Ujong Blang	1	-	-	-	-	-
11. Seupeu	-	-	-	-	-	-
12. Lam Neuheun	-	-	-	-	-	-
13. Lam Puuk	-	-	-	-	-	-
14. Lambro Bileu	-	-	-	-	-	-
15. Lampoh Keude	1	-	-	-	-	-
16. Cot Peutano	-	1	-	-	-	-
17. Cot Cut	1	1	-	-	-	-
18. Lam Glumpang	-	1	-	1	-	-
19. Mnsh Bak Trieng	-	1	-	-	-	-
20. Lam Asan	-	-	-	-	-	-
21. Lamceu	-	1	-	-	-	-
22. Cot Preh	1	1	-	-	-	-
23. Puuk	-	-	-	-	-	-
24. Lam Seunong	1	-	-	-	-	-
25. Lam Trieng	-	1	-	-	-	-

Lanjutan Tabel 4.8

Nama Gampong	Keberadaan Perkumpulan					
	Sepak Bola	Bola Volley	Bola Basket	Bulu Tangkis	Tenis Meja	Tenis Lapangan
(1)	(2)	(3)	(4)	(5)	(6)	(7)
26. Beurangong	-	1	-	-	-	-
27. Rabeu	1	1	-	-	-	-
28. Deyah	-	-	-	-	-	-
29. Cucum	-	-	-	-	-	-
30. Cot Yang	-	-	-	-	-	-
31. Cot Raya	-	-	-	-	-	-
32. Lampoh Tarom	-	-	-	-	-	-
33. Aron	-	-	-	-	-	-
34. Lam Roh	-	-	-	-	-	-
35. Bak Buloh	-	-	-	-	-	-
36. Lam Raya	1	-	-	-	-	-
37. Tumpok Lampoh	-	-	-	-	-	-
38. Lambunot Tanoh	-	-	-	-	-	-
39. Lambunot Paya	-	1	-	-	-	-
40. Lamteube Mon Ara	-	-	-	-	-	-
41. Lamteubee Geupula	-	-	-	-	-	-
42. Lam Alu Cut	-	-	-	-	-	-
43. Lam Sabang	-	1	-	-	-	-
44. Lam Alu Raya	-	-	-	-	-	-
45. Leupung Ulee Alue	-	-	-	-	-	-
46. Leupung Mesjid	-	-	-	-	-	-
47. Cot Lamme	-	1	-	-	-	-
Jumlah	10	14	-	1	-	-

Sumber : Penelusuran KSK

Tabel 4.9 Keberadaan Sarana Kegiatan Olah Raga di Kecamatan Kuta Baro Tahun 2018

Nama Gampong	Sarana Olah Raga					
	Sepak Bola	Bola Volley	Bola Basket	Bulu Tangkis	Tenis Meja	Tenis Lapangan
(1)	(2)	(3)	(4)	(5)	(6)	(7)
1. Gue	-	-	-	-	-	-
2. Babah Jurong	-	1	-	-	-	-
03. Lambro Deyah	-	1	-	-	-	-
4. Lam Baed	1	-	-	-	-	-
5. Krueng Anoi	-	1	-	1	-	-
06. Cot Masam	-	1	-	-	-	-
7. Cot Mancang	1	1	-	1	-	-
8. Bueng Bakjok	-	-	-	-	-	-
9. Cot Beut	-	-	-	-	-	-
10. Ujong Blang	1	-	-	-	-	-
11. Seupeu	-	1	-	-	-	-
12. Lam Neuheun	-	1	-	1	-	-
13. Lam Puuk	-	-	-	-	-	-
14. Lambro Bileu	1	1	-	-	-	-
15. Lampoh Keude	-	1	-	-	-	-
16. Cot Peutano	-	1	-	-	-	-
17. Cot Cut	1	1	-	-	-	-
18. Lam Glumpang	-	1	-	1	-	-
19. Meunasah Bak Trieng	-	1	-	-	-	-
20. Lam Asan	1	-	-	-	-	-
21. Lamceu	-	1	-	-	-	-
22. Cot Preh	1	1	-	-	-	-
23. Puuk	-	1	-	-	-	-
24. Lam Seunong	-	-	-	-	-	-
25. Lam Trieng	-	1	-	-	-	-

Lanjutan Tabel 4.9

Nama Gampong	Sarana Olah Raga					
	Sepak Bola	Bola Volley	Bola Basket	Bulu Tangkis	Tenis Meja	Tenis Lapangan
(1)	(2)	(3)	(4)	(5)	(6)	(7)
26. Beurangong	1	-	-	-	-	-
27. Rabeu	-	1	-	-	-	-
28. Deyah	-	1	-	-	-	-
29. Cucum	1	1	-	-	-	-
30. Cot Yang	-	1	-	-	-	-
31. Cot Raya	-	-	-	-	-	-
32. Lampoh Tarom	-	1	-	-	-	-
33. Aron	-	1	-	-	-	-
34. Lam Roh	-	-	-	-	-	-
35. Bak Buloh	-	-	-	-	-	-
36. Lam Raya	-	1	-	-	-	-
37. Tumpok Lampoh	-	-	-	-	-	-
38. Lambunot Tanoh	-	-	-	-	-	-
39. Lambunot Paya	-	-	-	-	-	-
40. Lamteube Mon Ara	-	-	-	-	-	-
41. Lamteubee Geupula	-	1	-	-	-	-
42. Lam Alu Cut	-	-	-	-	-	-
43. Lam Sabang	-	-	-	-	-	-
44. Lam Alu Raya	-	-	-	-	-	-
45. Leupung Ulee Alue	-	1	-	-	-	-
46. Leupung Mesjid	-	-	-	-	-	-
47. Cot Lamme	-	-	-	-	-	-
Jumlah	10	26	-	3	-	-

Sumber : Penelusuran KSK

Tabel 4.10 Sumber Air Minum Sebagian Besar Penduduk di Kecamatan Kuta Baru Tahun 2018

Nama Gampong	Sumber Air Minum				
	Air Kemasan	Ledeng dengan meteran	Ledeng tanpa meteran	Sumur Bor/ pompa	Sumur
(1)	(2)	(3)	(4)	(5)	(6)
01.Gue	1	0	0	0	0
02.Babah Jurong	0	0	0	0	1
03.Lambro Deyah	1	0	0	0	0
04.Lam Baed	1	0	0	0	0
05.Krueng Anoi	1	0	0	0	0
06.Cot Masam	0	0	0	0	1
07.Cot Mancang	1	0	0	0	0
08.Bueng Bakjok	0	0	0	0	1
09.Cot Beut	0	0	0	0	1
10.Ujong Blang	1	0	0	0	0
11.Seupeu	0	0	0	0	1
12.Lam Neuheun	0	0	0	0	1
13.Lam Puuk	1	0	0	0	0
14.Lambro Bileu	1	0	0	0	0
15.Lampoh Keude	0	0	0	0	1
16.Cot Peutano	0	0	0	0	1
17.Cot Cut	0	0	0	0	1
18.Lam Glumpang	1	0	0	0	0
19. Meunasah Bak Trieng	0	0	0	0	1
20.Lam Asan	0	0	0	0	1
21.Lamceu	0	0	0	0	1
22.Cot Preh	0	0	0	0	1
23.Puuk	0	0	0	1	0
24.Lam Seunong	0	0	0	0	1
25.Lam Trieng	0	0	0	0	1

Lanjutan Tabel 4.10

Nama Gampong	Sumber Air Minum				Sumur
	Air Kemasan	Ledeng dengan meteran	Ledeng tanpa meteran	Sumur Bor/ pompa	
(1)	(2)	(3)	(4)	(5)	(6)
26.Beurangong	0	0	0	0	1
27.Rabeu	0	0	0	0	1
28.Deyah	1	0	0	0	0
29.Cucum	0	0	0	0	1
30.Cot Yang	0	0	0	0	1
31.Cot Raya	0	0	0	0	1
32.Lampoh Tarom	0	0	0	0	1
33.Aron	0	0	0	0	1
34.Lam Roh	0	0	0	0	1
35.Bak Buloh	0	0	0	0	1
36.Lam Raya	0	0	0	0	1
37.Tumpok Lampoh	0	0	0	0	1
38.Lambunot Tanoh	0	0	0	1	0
39.Lambunot Paya	0	0	0	1	0
40.Lamteube Mon Ara	0	0	0	0	1
41.Lamteubee Geupula	0	0	0	0	1
42.Lam Alu Cut	0	0	0	0	1
43.Lam Sabang	1	0	0	0	0
44.Lam Alu Raya	0	0	0	0	1
45.Leupung Ulee Alue	0	0	0	0	1
46.Leupung Mesjid	0	0	0	0	1
47.Cot Lamme	0	0	0	0	1

Lanjutan Tabel 4.10

Nama Gampong	Sumber Air Minum				Jumlah
	Mata air	Sungai/Danau /Kolam	Air hujan	Lainnya	
(1)	(2)	(3)	(4)	(5)	(6)
01.Gue	0	0	0	0	0
02.Babah Jurong	0	0	0	0	0
03.Lambro Deyah	0	0	0	0	0
04.Lam Baed	0	0	0	0	0
05.Krueng Anoi	0	0	0	0	0
06.Cot Masam	0	0	0	0	0
07.Cot Mancang	0	0	0	0	0
08.Bueng Bakjok	0	0	0	0	0
09.Cot Beut	0	0	0	0	0
10.Ujong Blang	0	0	0	0	0
11.Seupeu	0	0	0	0	0
12.Lam Neuheun	0	0	0	0	0
13.Lam Puuk	0	0	0	0	0
14.Lambro Bileu	0	0	0	0	0
15.Lampoh Keude	0	0	0	0	0
16.Cot Peutano	0	0	0	0	0
17.Cot Cut	0	0	0	0	0
18.Lam Glumpang	0	0	0	0	0
19. Meunasah Bak Trieng	0	0	0	0	0
20.Lam Asan	0	0	0	0	0
21.Lamceu	0	0	0	0	0
22.Cot Preh	0	0	0	0	0
23.Puuk	0	0	0	0	0
24.Lam Seunong	0	0	0	0	0
25.Lam Trieng	0	0	0	0	0

Lanjutan Tabel 4.10

Nama Gampong	Sumber Air Minum				Jumlah
	Mata air	Sungai/Danau/ Kolam	Air hujan	Lainnya	
(1)	(2)	(3)	(4)	(5)	(6)
26.Beurangong	0	0	0	0	0
27.Rabeu	0	0	0	0	0
28.Deyah	0	0	0	0	0
29.Cucum	0	0	0	0	0
30.Cot Yang	0	0	0	0	0
31.Cot Raya	0	0	0	0	0
32.Lampoh Tarom	0	0	0	0	0
33.Aron	0	0	0	0	0
34.Lam Roh	0	0	0	0	0
35.Bak Buloh	0	0	0	0	0
36.Lam Raya	0	0	0	0	0
37.Tumpok Lampoh	0	0	0	0	0
38.Lambunot Tanoh	0	0	0	0	0
39.Lambunot Paya	0	0	0	0	0
40.Lamteube Mon Ara	0	0	0	0	0
41.Lamteubee Geupula	0	0	0	0	0
42.Lam Alu Cut	0	0	0	0	0
43.Lam Sabang	0	0	0	0	0
44.Lam Alu Raya	0	0	0	0	0
45.Leupung Ulee Alue	0	0	0	0	0
46.Leupung Mesjid	0	0	0	0	0
47.Cot Lamme	0	0	0	0	0
Jumlah	0	0	0	0	0

Sumber: Podes 2018

Tabel 4.11 Banyaknya Qurban dirinci Menurut Jenis Hewan Qurban di Kecamatan Kuta Baro Tahun 2018

Jenis Hewan	Jumlah
(1)	(2)

Kerbau / Sapi

71

Kambing/Domba

72

Sumber : Kandep Agama Kabupaten Aceh Besar

Tabel 4.12 Banyaknya Desa Berlistrik dan Persentase di Kecamatan Kuta Baro Tahun 2018

Uraian	Jumlah
(1)	(2)

Desa Berlistrik

47

Persentase

100

Sumber : Penelusuran KSK

Tabel 4.13 Banyaknya Pos KB dan Sub Pos KB di Kecamatan Kuta Baro Tahun 2018

Uraian	Jumlah
(1)	(2)
Pos KB (Ibu Halimah)	47
Sub Pos KB (Ibu Sakdiah)	42

Sumber : BKKS, PP & PA

Tabel 4.14 Banyaknya Target Pencapaian Peserta KB Baru di Kecamatan Kuta Baro Tahun 2018

Peserta KB Baru	Jumlah
(1)	(2)
Target	569
Pencapaian	118
Persentase	21

Sumber :BKKS, PP & PA

Tabel 4.15 Banyaknya Target Pencapaian KB Aktif di Kecamatan Kuta Baro Tahun 2018

Peserta KB Aktif	Jumlah
(1)	(2)
Target	4.205
Pencapaian	2.234
Persentase	53,12

Sumber :BKKS, PP & PA

Tabel 4.16 Banyaknya Peserta KB Menurut Jenis Metode Kontrasepsi yang digunakan di Kecamatan Kuta Baro Tahun 2018

Jenis Metode	Jumlah
(1)	(2)
IUD	162
PIL	601
Suntik	1.314
Kondom	91
MOW	25
IMP	41
MOP	-
OV	-

Sumber :BKKS, PP & PA

Tabel 4.17 Banyaknya Sarana Pelayanan KB yang Dimanfaatkan Akseptor Baru di Kecamatan Kuta Baru Tahun 2018

Jenis sarana	Jumlah
(1)	(2)
KKB	4
PKBRS	-
POS KB DESA	47
KELOMPOK PENIMBANG	47
Jumlah	97

Sumber :BKKS, PP & PA

Tabel 4.18 Jumlah Keluarga Sejahtera dan PraSejahtera di Kecamatan Kuta Baro Tahun 2018

Nama Gampong	Hasil Pentahapan Keluarga Sejahtera					Jumlah
	Keluarga Pra Sejahtera	Keluarga Sejahtera I	Keluarga Sejahtera II	Keluarga Sejahtera III	Keluarga Sejahtera III Plus	
(1)	(2)	(3)	(4)	(5)	(6)	(7)
1. Gue						
2. Babah Jurong						
3. Lambro Deyah						
4. Lam Baed						
5. Krueng Anoi						
6. Cot Masam						
7. Cot Mancang						
8. Bueng Bakjok						
9. Cot Beut						
10. Ujong Blang						
11. Seupeu						
12. Lam Neuheun						
13. Lam Puuk						Data Tidak Tersedia
14. Lambro Bileu						
15. Lampoh Keude						
16. Cot Peutano						
17. Cot Cut						
18. Lam Glumpang						
19. Meunasah Bak Trieng						
20. Lam Asan						
21. Lamceu						
22. Cot Preh						
23. Puuk						
24. Lam Seunong						
25. Lam Trieng						

Nama Gampong	Hasil Pentahapan Keluarga Sejahtera					Jumlah
	Keluarga Pra Sejahtera	Keluarga Sejahtera I	Keluarga Sejahtera II	Keluarga Sejahtera III	Keluarga Sejahtera Plus	
(1)	(2)	(3)	(4)	(5)	(6)	(7)
26. Beurangong						
27. Rabeu						
28. Deyah						
29. Cucum						
30. Cot Yang						
31. Cot Raya						
32. Lampoh Tarom						
33. Aron						
34. Lam Roh						
35. Bak Buloh						
36. Lam Raya						
37. Tumpok Lampoh						Data Tidak Tersedia
38. Lambunot Tanoh						
39. Lambunot Paya						
40. Lamteube Mon Ara						
41. Lamteubee Geupula						
42. Lam Alu Cut						
43. Lam Sabang						
44. Lam Alu Raya						
45. Leupung Ulee Alue						
46. Leupung Mesjid						
47. Cot Lamme						

J u m l a h

Sumber :BKKS, PP & PA

Lanjutan Tabel 4.89 Banyaknya Desa Menurut Sumber Penghasilan Utama Sebagian Besar Penduduk di Kecamatan Kuta Baru Tahun 2018

Nama Gampong	Sumber Penghasilan Utama			
	Pertanian	Pertambangan dan Penggalian	Industri Pengolahan	Perdagangan Besar/ Eceran
(1)	(2)	(3)	(4)	(5)
01.Gue	1	0	0	0
02.Babah Jurong	1	0	0	0
03.Lambro Deyah	1	0	0	0
04.Lam Baed	1	0	0	0
05.Krueng Anoi	1	0	0	0
06.Cot Masam	1	0	0	0
07.Cot Mancang	1	0	0	0
08.Bueng Bakjok	1	0	0	0
09.Cot Beut	1	0	0	0
10.Ujong Blang	1	0	0	0
11.Seupeu	1	0	0	0
12.Lam Neuheun	1	0	0	0
13.Lam Puuk	1	0	0	0
14.Lambro Bileu	1	0	0	0
15.Lampoh Keude	1	0	0	0
16.Cot Peutano	1	0	0	0
17.Cot Cut	1	0	0	0
18.Lam Glumpang	1	0	0	0
19. Meunasah Bak Trieng	1	0	0	0
20.Lam Asan	1	0	0	0
21.Lamceu	1	0	0	0
22.Cot Preh	1	0	0	0
23.Puuk	1	0	0	0
24.Lam Seunong	1	0	0	0
25.Lam Trieng	1	0	0	0

Nama Gampong	Sumber Penghasilan Utama			
	Pertanian	Pertambangan dan Penggalia	Industri Pengolahan	Perdagangan Besar/ Eceran
(1)	(2)	(3)	(4)	(5)
26.Beurangong	1	0	0	0
27.Rabeu	1	0	0	0
28.Deyah	1	0	0	0
29.Cucum	1	0	0	0
30.Cot Yang	1	0	0	0
31.Cot Raya	1	0	0	0
32.Lampoh Tarom	1	0	0	0
33.Aron	1	0	0	0
34.Lam Roh	1	0	0	0
35.Bak Buloh	1	0	0	0
36.Lam Raya	1	0	0	0
37.Tumpok Lampoh	1	0	0	0
38.Lambunot Tanoh	1	0	0	0
39.Lambunot Paya	1	0	0	0
40.Lamteube Mon Ara	1	0	0	0
41.Lamteubee Geupula	1	0	0	0
42.Lam Alu Cut	1	0	0	0
43.Lam Sabang	1	0	0	0
44.Lam Alu Raya	1	0	0	0
45.Leupung Ulee Alue	1	0	0	0
46.Leupung Mesjid	1	0	0	0
47.Cot Lamme	1	0	0	0

Sumber : PODES 2018

Lanjutan Tabel 4.19

Nama Gampong	Sumber Penghasilan Utama			Jumlah
	Angkutan, Pergudangan, Komunikasi	Jasa	Lainnya	
(1)	(2)	(3)	(4)	(5)
01.Gue	0	0	0	1
02.Babah Jurong	0	0	0	1
03.Lambro Deyah	0	0	0	1
04.Lam Baed	0	0	0	1
05.Krueng Anoi	0	0	0	1
06.Cot Masam	0	0	0	1
07.Cot Mancang	0	0	0	1
08.Bueng Bakjok	0	0	0	1
09.Cot Beut	0	0	0	1
10.Ujong Blang	0	0	0	1
11.Seupeu	0	0	0	1
12.Lam Neuheun	0	0	0	1
13.Lam Puuk	0	0	0	1
14.Lambro Bileu	0	0	0	1
15.Lampoh Keude	0	0	0	1
16.Cot Peutano	0	0	0	1
17.Cot Cut	0	0	0	1
18.Lam Glumpang	0	0	0	1
19. Meunasah Bak Trieng	0	0	0	1
20.Lam Asan	0	0	0	1
21.Lamceu	0	0	0	1
22.Cot Preh	0	0	0	1
23.Puuk	0	0	0	1
24.Lam Seunong	0	0	0	1
25.Lam Trieng	0	0	0	1

Nama Gampong	Sumber Penghasilan Utama			
	Angkutan, Pergudangan, Komunikasi	Jasa	Lainnya	Jumlah
(1)	(2)	(3)	(4)	(5)
26.Beurangong	0	0	0	1
27.Rabeu	0	0	0	1
28.Deyah	0	0	0	1
29.Cucum	0	0	0	1
30.Cot Yang	0	0	0	1
31.Cot Raya	0	0	0	1
32.Lampoh Tarom	0	0	0	1
33.Aron	0	0	0	1
34.Lam Roh	0	0	0	1
35.Bak Buloh	0	0	0	1
36.Lam Raya	0	0	0	1
37.Tumpok Lampoh	0	0	0	1
38.Lambunot Tanoh	0	0	0	1
39.Lambunot Paya	0	0	0	1
40.Lamteube Mon Ara	0	0	0	1
41.Lamteubee Geupula	0	0	0	1
42.Lam Alu Cut	0	0	0	1
43.Lam Sabang	0	0	0	1
44.Lam Alu Raya	0	0	0	1
45.Leupung Ulee Alue	0	0	0	1
46.Leupung Mesjid	0	0	0	1
47.Cot Lamme	0	0	0	1

Sumber : PODES 2018

Lanjutan **Tabel 4.20** Banyaknya Desa Yang Sebagian Besar Penduduknya Bekerja Pada Sektor Pertanian Menurut Sub Sektor di Kecamatan Kuta Baro 2018

Nama Gampong	Sub Sektor Pertanian			
	Tanaman Pangan	Perkebunan	Peternakan	Perikanan Tangkap
(1)	(2)	(3)	(4)	(5)
01.Gue	1	0	0	0
02.Babah Jurong	1	0	0	0
03.Lambro Deyah	1	0	0	0
04.Lam Baed	1	0	0	0
05.Krueng Anoi	1	0	0	0
06.Cot Masam	1	0	0	0
07.Cot Mancang	1	0	0	0
08.Bueng Bakjok	1	0	0	0
09.Cot Beut	1	0	0	0
10.Ujong Blang	1	0	0	0
11.Seupeu	1	0	0	0
12.Lam Neuheun	1	0	0	0
13.Lam Puuk	1	0	0	0
14.Lambro Bileu	1	0	0	0
15.Lampoh Keude	1	0	0	0
16.Cot Peutano	1	0	0	0
17.Cot Cut	1	0	0	0
18.Lam Glumpang	1	0	0	0
19. Meunasah Bak Trieng	1	0	0	0
20.Lam Asan	1	0	0	0
21.Lamceu	1	0	0	0
22.Cot Preh	1	0	0	0
23.Puuk	1	0	0	0
24.Lam Seunong	1	0	0	0
25.Lam Trieng	1	0	0	0

Nama Gampong	Sub Sektor Pertanian			
	Tanaman Pangan	Perkebunan	Peternakan	Perikanan Tangkap
(1)	(2)	(3)	(4)	(5)
26.Beurangong	1	0	0	0
27.Rabeu	1	0	0	0
28.Deyah	1	0	0	0
29.Cucum	1	0	0	0
30.Cot Yang	1	0	0	0
31.Cot Raya	1	0	0	0
32.Lampoh Tarom	1	0	0	0
33.Aron	1	0	0	0
34.Lam Roh	1	0	0	0
35.Bak Buloh	1	0	0	0
36.Lam Raya	1	0	0	0
37.Tumpok Lampoh	1	0	0	0
38.Lambunot Tanoh	1	0	0	0
39.Lambunot Paya	1	0	0	0
40.Lamteube Mon Ara	1	0	0	0
41.Lamteubee Geupula	1	0	0	0
42.Lam Alu Cut	1	0	0	0
43.Lam Sabang	1	0	0	0
44.Lam Alu Raya	1	0	0	0
45.Leupung Ulee Alue	1	0	0	0
46.Leupung Mesjid	1	0	0	0
47.Cot Lamme	1	0	0	0

Sumber : PODES 2018


Lanjutan ~~Tabel 4.20~~ Tabel 4.20

Nama Gampong	Sub Sektor Pertanian			Jumlah
	Perikanan Budidaya	Kehutanan	Jasa Pertanian	
(1)	(2)	(3)	(4)	(5)
01.Gue	0	0	0	1
02.Babah Jurong	0	0	0	1
03.Lambro Deyah	0	0	0	1
04.Lam Baed	0	0	0	1
05.Krueng Anoi	0	0	0	1
06.Cot Masam	0	0	0	1
07.Cot Mancang	0	0	0	1
08.Bueng Bakjok	0	0	0	1
09.Cot Beut	0	0	0	1
10.Ujong Blang	0	0	0	1
11.Seupeu	0	0	0	1
12.Lam Neuheun	0	0	0	1
13.Lam Puuk	0	0	0	1
14.Lambro Bileu	0	0	0	1
15.Lampoh Keude	0	0	0	1
16.Cot Peutano	0	0	0	1
17.Cot Cut	0	0	0	1
18.Lam Glumpang	0	0	0	1
19. Meunasah Bak Trieng	0	0	0	1
20.Lam Asan	0	0	0	1
21.Lamceu	0	0	0	1
22.Cot Preh	0	0	0	1
23.Puuk	0	0	0	1
24.Lam Seunong	0	0	0	1
25.Lam Trieng	0	0	0	1

Nama Gampong	Sub Sektor Pertanian			Jumlah
	Perikanan Budidaya	Kehutanan	Jasa Pertanian	
(1)	(2)	(3)	(4)	(5)
26.Beurangong	0	0	0	1
27.Rabeu	0	0	0	1
28.Deyah	0	0	0	1
29.Cucum	0	0	0	1
30.Cot Yang	0	0	0	1
31.Cot Raya	0	0	0	1
32.Lampoh Tarom	0	0	0	1
33.Aron	0	0	0	1
34.Lam Roh	0	0	0	1
35.Bak Buloh	0	0	0	1
36.Lam Raya	0	0	0	1
37.Tumpok Lampoh	0	0	0	1
38.Lambunot Tanoh	0	0	0	1
39.Lambunot Paya	0	0	0	1
40.Lamteube Mon Ara	0	0	0	1
41.Lamteubee Geupula	0	0	0	1
42.Lam Alu Cut	0	0	0	1
43.Lam Sabang	0	0	0	1
44.Lam Alu Raya	0	0	0	1
45.Leupung Ulee Alue	0	0	0	1
46.Leupung Mesjid	0	0	0	1
47.Cot Lamme	0	0	0	1

Sumber : PODES 2018

BAB 5 PERTANIAN



Tabel 5.1 Luas Tanam, Luas Panen, dan Rata-Rata Produksi Per Hektar Menurut Jenis Padi di Kecamatan Kuta Baro Tahun 2018

Jenis Tanaman	Luas Tanam/ (Ha)	Luas Panen / (Ha)	Produksi/ (Ton)
(1)	(2)	(3)	(4)
01. Padi Sawah	2.236	3.350	23.651
02. Padi Ladang	-	-	-

Sumber: Dinas Pertanian Tanaman Pangan dan Hortikultura Kabupaten Aceh Besar

Tabel 5.2 Luas Tanam, Luas Panen Dan Produksi Per Hektar Menurut Jenis Tanaman di Kecamatan Kuta Baro Tahun 2018

Jenis Tanaman	Luas Tanam / Ha	Luas Panen / Ha	Prdv Ton / Ha	Produksi/ Ton
(1)	(2)	(3)	(4)	(5)
01. Kacang Hijau				
02. Jagung	76	76	350	55
03. Ubi Kayu	8	6	81	108
04. Petsai/Sawi	44	44	15.26	640
05. Kacang Tanah				
06. Ubi Jalar				
07. Bawang Merah	1	1	1	8
08. Cabe Merah	5	6	5	45
09. Tomat	10	8	8	59
10. Kacang Panjang	15	11	5	126
11. Terong	8	8	5	56
12. Cabe rawit				
13. Bayam	54	53	3	136
14. Kangkung	44	43	5.08	607
15. Timun	13	9	3	72
16. Semangka	4	6	5	30

Sumber: Dinas Pertanian Tanaman Pangan dan Hortikultura Kabupaten Aceh Besar

Tabel 5.3 Banyaknya Tanaman, Tanaman Produktif yang sedang Menghasilkan dan Produksi Menurut Jenis Tanaman di Kecamatan Kuta Baru Tahun 2018

	Jenis Tanaman	Tanaman Tahun Ini (Btg)	Tanaman Produktif yg sdg menghasilkan (Btg)	Banyaknya Produksi (Kw)
	(1)	(2)	(3)	(4)
01.	Mangga	3.115	3.155	360
02.	Rambutan	70	70	30
03.	Langsat/Duku	-	-	-
04.	Jeruk Besar	-	-	-
05.	Jambu Biji	50	40	4
06.	Nenas	250	850	8
07.	Nangka	180	180	95
08.	Durian	-	-	-
09.	Sawo	320	320	29
10.	Pepaya	250	250	32
11.	Pisang	2.450	9.695	310
12.	Salak	-	-	-
13.	Manggis	-	-	-
14.	Sirsak	350	325	14
15.	Sukun	255	255	29
16.	Melinjo	990	970	70
17.	Jeruk Siam/Kepron	157	102	8
18.	Jambu Air	185	185	40
19.	Alpukat	-	-	-
20.	Belimbing	107	82	6

Sumber: Dinas Pertanian Tanaman Pangan dan Hortikultura Kabupaten Aceh Besar

Tabel 5.4. Jumlah dan Jenis Alat/ Mesin Pertanian (Alsintan) Menurut JenisdI Kecamatan Kuta Baro Tahun 2018

Jenis Mesin Pertanian (Alsintan)	Jumlah
(1)	(2)
Pengolah Tanah/ Traktor	
- Roda Dua	33
- M i n i	3
- Sedang	3
- Besar	1
Pengolah Padi	
- Perontok/ Threser	148
- Pengering/ Dryer	-
- Pembersih/ Cleaner	-
- Penggilingan Besar	10
- Penggilingan Kecil	17
- Rice Milling	15

Sumber: Dinas Pertanian Tanaman Pangan dan Hortikultura Kabupaten Aceh Besar

Tabel 5.5 Luas Area dan Produksi Komoditi Menurut Jenis Tanaman di Kecamatan Kuta Baru Tahun 2018

Jenis Tanaman	TBM (Ha)	TM (Ha)	TR (Ha)	Produksi (Ton)
(1)	(2)	(3)	(4)	(5)
01. Kelapa Dalam	328	578	47	635,8
02. Kelapa Hybrida	-	-	-	-
03. Kelapa Sawit	-	-	-	-
04. Cengkeh	5	28	8	8,4
05. Pala	2	3	-	0,9
06. Pinang	3	1,5	-	2,4
07. Kapuk/Randu	2	5	2	1,25
08. Kakao	11	2	0,5	2
09. Jambu Mete	-	3	21	0,20
10. Kemiri	5	62	-	40,30
11. L a d a	79	6	-	5,4
12. S a g u	10	4	-	1,04
13. A r e n	2	4	-	-
14. Cassiavera	-	-	-	-
15. N i l a m	-	-	-	-
16. T e b u	1	1	-	8,6
17. Tembakau	-	-	-	-
18. K o p i	-	9,0	-	10,8

Sumber: Dinas Kehutanan dan Perkebunan Kabupaten Aceh Besar

Ket :

TBM = Tanaman Belum Menghasilkan

TM = Tanaman Menghasilkan

TR = Tanaman Rusak

Tabel 5.6 Jumlah Populasi Ternak Besar menurut Jenis Ternak di Kecamatan Kuta Baro Tahun 2018

(Ekor)

Jenis Ternak	Jumlah
(1)	(2)
1. Sapi	8.147
2. Kerbau	2.375
3. Kuda	0

Sumber: Dinas Peternakan Kabupaten Aceh Besar

Tabel 5.7 Jumlah Populasi Ternak Kecil menurut Jenis Ternak di Kecamatan Kuta Baro Tahun 2018

(Ekor)

Jenis Ternak	Jumlah
(1)	(2)
1. Kambing	4.624
2. Domba	721

Sumber: Dinas Peternakan Kabupaten Aceh Besar

Tabel 5.8 Jumlah Populasi Ternak Unggas menurut Jenis Unggas di Kecamatan Kuta Baro Tahun 2018

(Ekor)

Jenis Unggas	Jumlah
(1)	(2)
1 Ayam Buras	39.413
2. Ayam Ras Petelur/ Pedaging	306.158
3. Itik	294.631

Sumber: Dinas Peternakan Kabupaten Aceh Besar

Tabel 5.9 Jumlah Pemotongan Ternak Besar di Kecamatan Kuta Baro Tahun 2018

(Ekor)

Jenis Ternak	Jumlah
(1)	(2)
1. Sapi	2.113
2. Kerbau	956
3. Kuda	

Sumber: Dinas Peternakan Kabupaten Aceh Besar

Tabel 5.10 Jumlah Pemotongan Ternak Kecil menurut Jenis Ternak di Kecamatan Kuta Baro Tahun 2018

(Ekor)

Jenis Ternak	Jumlah
(1)	(2)

1. Kambing

1.416

2. Domba

75

Sumber: Dinas Peternakan Kabupaten Aceh Besar

Tabel 5.11 Jumlah Pemotongan Ternak Unggas menurut Jenis Unggas di Kecamatan Kuta Baro Tahun 2018

(Ekor)

Jenis Ternak	Jumlah
(1)	(2)
1. Ayam Buras	36.876
2. Ayam Ras Petelur	187.304
3. Ayam Ras Pedaging	532
4. Itik	4.853

Sumber: Dinas Peternakan Kabupaten Aceh Besar

Tabel 5.12 Jumlah Produksi Daging Ternak menurut Jenis Ternak di Kecamatan Kuta Baro Tahun 2018

(Kg)

Jenis Ternak	Produksi Daging
(1)	(2)
1. Sapi	238.581
2. Kerbau	83.656
3. Kambing	50.748
4. Domba	1.201
5. Ayam Buras	13.775
6. Ayam Ras Petelur	132.894
7. Ayam Ras Pedaging	378
8. Itik	371.642

Sumber: Dinas Peternakan Kabupaten Aceh Besar

Tabel 5.13 Jumlah Produksi Kulit Ternak menurut Jenis Ternak di Kecamatan Kuta Baro Tahun 2018

(Lembar)

Jenis Ternak	Kulit
(1)	(2)
1. Sapi	3.467
2. Kerbau	1.447
3. Kambing	2.124
4. Domba	441

Sumber: Dinas Peternakan Kabupaten Aceh Besar

Tabel 5.14 Jumlah Produksi Telur menurut Jenis Ternak di Kecamatan Kuta Baro Tahun 2018

(Kg)

Jenis Ternak	Produksi Telur
(1)	(2)

1. Ayam Buras

13.701

2. Ayam Ras Petelur

126.750

3. Itik

119.660

Sumber: Dinas Peternakan Kabupaten Aceh Besar

BAB 6
PERHUBUNGAN &
KOMUNIKASI



Lanjutan **Table 6.1** Jenis Permukaan Jalan Utama Antar Gampong dalam Kecamatan Kuta Baru Tahun 2018

Nama Gampong	Jenis Permukaan			
	Aspal	Diperkeras	Tanah	Dapat dilalui Kendaraan Roda 4
(1)	(2)	(3)	(4)	(5)
01. Gue	-	✓	-	✓
2. Babah Jurong	-	✓	-	✓
3. Lambro Deyah	-	✓	-	✓
4. Lam Baed	-	✓	-	✓
5. Krueng Anoi	-	✓	-	✓
6. Cot Masam	-	✓	-	✓
7. Cot Mancang	-	✓	-	✓
8. Bueng Bakjok	-	✓	-	✓
9. Cot Beut	-	✓	-	✓
10. Ujong Blang	-	✓	-	✓
11. Seupeu	-	✓	-	✓
12. Lam Neuheun	-	✓	-	✓
13. Lam Puuk	-	✓	-	✓
14. Lambro Bileu	-	✓	-	✓
15. Lampoh Keude	-	✓	-	✓
16. Cot Peutano	-	✓	-	✓
17. Cot Cut	-	✓	-	✓
18. Lam Glumpang	-	✓	-	✓
19. Meunasah Bak Trieng	-	✓	-	✓
20. Lam Asan	-	✓	-	✓
21. Lamceu	-	✓	-	✓
22. Cot Preh	-	✓	-	✓
23. Puuk	-	✓	-	✓
24. Lam Seunong	-	✓	-	✓
25. Lam Trieng	-	✓	-	✓

Nama Gampong	Jenis Permukaan			
	Aspal	Diperkeras	Tanah	Dapat dilalui Kendaraan Roda 4
(1)	(2)	(3)	(4)	(5)
26. Beurangong	-	✓	-	✓
27. Rabeu	-	✓	-	✓
28. Deyah	-	✓	-	✓
29. Cucum	-	✓	-	✓
30. Cot Yang	-	✓	-	✓
31. Cot Raya	-	✓	-	✓
32. Lampoh Tarom	-	✓	-	✓
33. Aron	-	✓	-	✓
34. Lam Roh	-	✓	-	✓
35. Bak Buloh	-	✓	-	✓
36. Lam Raya	-	✓	-	✓
37. Tumpok Lampoh	-	✓	-	✓
38. Lambunot Tanoh	-	✓	-	✓
39. Lambunot Paya	-	✓	-	✓
40. Lamteube Mon Ara	-	✓	-	✓
41. Lamteubee Geupula	-	✓	-	✓
42. Lam Alu Cut	-	✓	-	✓
43. Lam Sabang	-	✓	-	✓
44. Lam Alu Raya	-	✓	-	✓
45. Leupung Ulee Alue	-	✓	-	✓
46. Leupung Mesjid	-	✓	-	✓
47. Cot Lamme	-	✓	-	✓
Jumlah	-	47	-	47

Sumber : Penelusuran KSK

Lanjutan **Table 6.2** Jenis Penerangan Jalan Utama Antar Gampong dalam Kecamatan Kuta Baro Tahun 2018

Nama Gampong	Listrik diusahakan Pemerintah	Listrik Non Pemerintah	Tidak Ada Penerangan
(1)	(2)	(3)	(4)
01. Gue	✓	-	-
02. Babah Jurong	✓	-	-
03. Lambro Deyah	✓	-	-
04. Lam Baed	✓	-	-
05. Krueng Anoi	✓	-	-
06. Cot Masam	✓	-	-
07. Cot Mancang	✓	-	-
08. Bueng Bakjok	✓	-	-
09. Cot Beut	✓	-	-
10. Ujong Blang	✓	-	-
11. Seupeu	✓	-	-
12. Lam Neuheun	✓	-	-
13. Lam Puuk	✓	-	-
14. Lambro Bileu	✓	-	-
15. Lampoh Keude	✓	-	-
16. Cot Peutano	✓	-	-
17. Cot Cut	✓	-	-
18. Lam Glumpang	✓	-	-
19. Meunasah Bak Trieng	✓	-	-
20. Lam Asan	✓	-	-
21. Lamceu	✓	-	-
22. Cot Preh	✓	-	-
23. Puuk	✓	-	-
24. Lam Seunong	✓	-	-
25. Lam Trieng	✓	-	-

Nama Gampong	Listrik diusahakan Pemeintah	Listrik Non Pemerintah	Tidak Ada Penerangan
(1)	(2)	(3)	(4)
26. Beurangong	✓	-	-
27. Rabeu	✓	-	-
28. Deyah	✓	-	-
29. Cucum	✓	-	-
30. Cot Yang	✓	-	-
31. Cot Raya	✓	-	-
32. Lampoh Tarom	✓	-	-
33. Aron	✓	-	-
34. Lam Roh	✓	-	-
35. Bak Buloh	✓	-	-
36. Lam Raya	✓	-	-
37. Tumpok Lampoh	✓	-	-
38. Lambunot Tanoh	✓	-	-
39. Lambunot Paya	✓	-	-
40. Lamteube Mon Ara	✓	-	-
41. Lamteubee Geupula	✓	-	-
42. Lam Alu Cut	✓	-	-
43. Lam Sabang	✓	-	-
44. Lam Alu Raya	✓	-	-
45. Leupung Ulee Alue	✓	-	-
46. Leupung Mesjid	✓	-	-
47. Cot Lamme	✓	-	-
Total	47	-	-

Sumber : Penelusuran KSK

Lanjutan **Table 23** Sarana Komunikasi yang dapat digunakan dalam Kecamatan Kuta Baro Tahun 2018

Nama Gampong	Sarana Komunikasi		
	Radio	Televisi	Telepon / HP
(1)	(2)	(3)	(4)
1. Gue	✓	✓	✓
2. Babah Jurong	✓	✓	✓
3. Lambro Deyah	✓	✓	✓
4. Lam Baed	✓	✓	✓
5. Krueng Anoi	✓	✓	✓
6. Cot Masam	✓	✓	✓
7. Cot Mancang	✓	✓	✓
8. Bueng Bakjok	✓	✓	✓
9. Cot Beut	✓	✓	✓
10. Ujong Blang	✓	✓	✓
11. Seupeu	✓	✓	✓
12. Lam Neuheun	✓	✓	✓
13. Lam Puuk	✓	✓	✓
14. Lambro Bileu	✓	✓	✓
15. Lampoh Keude	✓	✓	✓
16. Cot Peutano	✓	✓	✓
17. Cot Cut	✓	✓	✓
18. Lam Glumpang	✓	✓	✓
19. Meunasah Bak Trieng	✓	✓	✓
20. Lam Asan	✓	✓	✓
21. Lamceu	✓	✓	✓
22. Cot Preh	✓	✓	✓
23. Puuk	✓	✓	✓
24. Lam Seunong	✓	✓	✓
25. Lam Trieng	✓	✓	✓

Nama Gampong	Sarana Komunikasi		
	Radio	Televisi	Telepon / HP
(1)	(2)	(3)	(4)
26. Beurangong	✓	✓	✓
27. Rabeu	✓	✓	✓
28. Deyah	✓	✓	✓
29. Cucum	✓	✓	✓
30. Cot Yang	✓	✓	✓
31. Cot Raya	✓	✓	✓
32. Lampoh Tarom	✓	✓	✓
33. Aron	✓	✓	✓
34. Lam Roh	✓	✓	✓
35. Bak Buloh	✓	✓	✓
36. Lam Raya	✓	✓	✓
37. Tumpok Lampoh	✓	✓	✓
38. Lambunot Tanoh	✓	✓	✓
39. Lambunot Paya	✓	✓	✓
40. Lamteube Mon Ara	✓	✓	✓
41. Lamteubee Geupula	✓	✓	✓
42. Lam Alu Cut	✓	✓	✓
43. Lam Sabang	✓	✓	✓
44. Lam Alu Raya	✓	✓	✓
45. Leupung Ulee Alue	✓	✓	✓
46. Leupung Mesjid	✓	✓	✓
47. Cot Lamme	✓	✓	✓
Jumlah	47	47	47

Sumber : Penelusuran KSK

Lanjutan **Table 64** Jumlah Kantor Pos Indonesia dan Fasilitas Telekomunikasi dalam Kecamatan Kuta Baro Tahun 2018

Jenis Fasilitas	Jumlah
(1)	(2)
1 Kantor Pos Indonesia	1
2. Kantor Telekomunikasi	-
3. Warung Telekomunikasi	-
4. Warung Internet	1

Sumber :Penelusuran KSK

Tabel 6.5 Banyaknya Desa Menurut Keberadaan Base Transceiver Station (BTS) dan Sinyal Telepon Seluler di Kecamatan Kuta Baru

Nama Gampong	Keberadaan BTS	Kekuatan Sinyal Telepon Seluler		
		Kuat	Lemah	Tidak ada
(1)	(2)	(3)	(4)	(5)
01. Gue	0	1	0	0
02. Babah Jurong	0	1	0	0
03. Lambro Deyah	0	1	0	0
04. Lam Baed	0	1	0	0
05. Krueng Anoi	1	1	0	0
06. Cot Masam	0	1	0	0
07. Cot Mancang	0	1	0	0
08. Bueng Bakjok	0	1	0	0
09. Cot Beut	0	1	0	0
10. Ujong Blang	0	1	0	0
11. Seupeu	0	1	0	0
12. Lam Neuheun	0	1	0	0
13. Lam Puuk	0	1	0	0
14. Lambro Bileu	0	1	0	0
15. Lampoh Keude	0	1	0	0
16. Cot Peutano	0	1	0	0
17. Cot Cut	0	1	0	0
18. Lam Glumpang	0	1	0	0
19. Meunasah Bak Trieng	0	1	0	0
20. Lam Asan	0	1	0	0
21. Lamceu	1	1	0	0
22. Cot Preh	0	1	0	0
23. Puuk	0	0	1	0
24. Lam Seunong	0	0	1	0
25. Lam Trieng	0	1	0	0

Lanjutan Tabel 6.5

Nama Gampong	Keberadaan BTS	Kekuatan Sinyal Telepon Seluler		
		Kuat	Lemah	Tidak ada
(1)	(2)	(3)	(4)	(5)
26. Beurangong	1	1	0	0
27. Rabeu	0	1	0	0
28. Deyah	0	1	0	0
29. Cucum	1	1	0	0
30. Cot Yang	0	1	0	0
31. Cot Raya	0	1	0	0
32. Lampoh Tarom	0	0	1	0
33. Aron	0	0	1	0
34. Lam Roh	0	1	0	0
35. Bak Buloh	0	0	1	0
36. Lam Raya	0	0	1	0
37. Tumpok Lampoh	0	0	1	0
38. Lambunot Tanoh	0	1	0	0
39. Lambunot Paya	0	1	0	0
40. Lamteube Mon Ara	0	1	0	0
41. Lamteube Geupula	0	1	0	0
42. Lam Alu Cut	0	0	1	0
43. Lam Sabang	0	1	0	0
44. Lam Alu Raya	0	0	1	0
45. Leupung Ulee Alue	0	0	1	0
46. Leupung Mesjid	0	0	1	0
47. Cot Lamme	0	0	1	0
Jumlah	4	35	12	0

Sumber : PODES 2018

Halaman Ini Sengaja Dikosongkan

<https://acehbesarkab.bps.go.id>

BAB 7

PEREKONOMIAN



<http://acehbesarkab.bps.go.id>

Tabel 7.1 Banyaknya Koperasi Menurut Jenisnya di Kecamatan Kuta Baru Tahun 2018

Nama Gampong	Jenis Koperasi			
	KUD	Kopinkra	Kospin	Koperasi Lainnya
(1)	(2)	(3)	(4)	(5)
01. Gue	0	0	0	0
02. Babah Jurong	0	0	0	0
03. Lambro Deyah	0	0	0	0
04. Lam Baed	0	0	0	0
05. Krueng Anoi	0	0	0	0
06. Cot Masam	0	0	0	0
07. Cot Mancang	0	0	0	0
08. Bueng Bakjok	0	0	0	0
09. Cot Beut	0	0	0	0
10. Ujong Blang	0	0	0	0
11. Seupeu	0	0	0	0
12. Lam Neuheun	0	0	0	0
13. Lam Puuk	0	0	0	0
14. Lambro Bileu	0	0	0	0
15. Lampoh Keude	0	0	0	0
16. Cot Peutano	0	0	0	0
17. Cot Cut	0	0	0	0
18. Lam Glumpang	0	0	0	0
19. Meunasah Bak Trieng	0	0	0	0
20. Lam Asan	0	0	0	1
21. Lamceu	0	0	0	0
22. Cot Preh	0	0	2	0
23. Puuk	0	0	0	0
24. Lam Seunong	0	0	1	0
25. Lam Trieng	0	0	0	0

Lanjutan Tabel 7.1

Nama Gampong	Jenis Koperasi			
	KUD	Kopinkra	Kospin	Koperasi Lainnya
(1)	(2)	(3)	(4)	(5)
26. Beurangong	0	0	0	0
27. Rabeu	0	0	0	0
28. Deyah	0	0	0	0
29. Cucum	0	0	0	0
30. Cot Yang	0	0	0	0
31. Cot Raya	0	0	0	0
32. Lampoh Tarom	0	0	1	0
33. Aron	0	0	0	0
34. Lam Roh	0	0	0	0
35. Bak Buloh	0	0	0	0
36. Lam Raya	0	0	0	0
37. Tumpok Lampoh	0	0	0	0
38. Lambunot Tanoh	0	0	0	0
39. Lambunot Paya	0	0	0	0
40. Lamteube Mon Ara	0	0	0	0
41. Lamteubee Geupula	0	0	0	0
42. Lam Alu Cut	0	0	0	0
43. Lam Sabang	0	0	0	0
44. Lam Alu Raya	0	0	0	0
45. Leupung Ulee Alue	0	0	0	0
46. Leupung Mesjid	0	0	0	0
47. Cot Lamme	0	0	0	0
Jumlah	0	0	4	1

Sumber : PODES 2018

Tabel 7.2 Jumlah Kantor Pelayanan Nasabah Menurut Jenis Bank di Kecamatan Kuta Baro Tahun 2018

Nama Gampong	Jenis Bank		
	Bank Umum Pemerintah	Bank Umum Swasta	Bank Pengkreditan Rakyat
(1)	(3)	(4)	(5)
1. Gue	-	-	-
2. Babah Jurong	-	-	-
3. Lambro Deyah	-	-	-
4. Lam Baed	-	-	-
5. Krueng Anoi	-	-	-
6. Cot Masam	-	-	-
7. Cot Mancang	-	-	-
8. Bueng Bakjok	-	-	-
9. Cot Beut	-	-	-
10. Ujong Blang	-	-	-
11. Seupeu	-	-	-
12. Lam Neuheun	-	-	-
13. Lam Puuk	-	-	-
14. Lambro Bileu	-	-	-
15. Lampoh Keude	-	-	-
16. Cot Peutano	-	-	-
17. Cot Cut	-	-	-
18. Lam Glumpang	-	-	-
19. Meunasah Bak Trieng	-	-	-
20. Lam Asan	-	-	-
21. Lamceu	-	-	-
22. Cot Preh	-	-	-
23. Puuk	-	-	-
24. Lam Seunong	-	-	1
25. Lam Trieng	-	-	-

Nama Gampong	Jenis Bank		
	Bank Umum Pemerintah	Bank Umum Swasta	Bank Pengkreditan Rakyat
(1)	(3)	(4)	(5)
26. Beurangong	-	-	-
27. Rabeu	-	-	-
28. Deyah	-	-	-
29. Cucum	-	-	-
30. Cot Yang	-	-	-
31. Cot Raya	-	-	-
32. Lampoh Tarom	-	-	-
33. Aron	-	-	-
34. Lam Roh	-	-	-
35. Bak Buloh	-	-	-
36. Lam Raya	-	-	-
37. Tumpok Lampoh	-	-	-
38. Lambunot Tanoh	-	-	-
39. Lambunot Paya	-	-	-
40. Lamteube Mon Ara	-	-	-
41. Lamteubee Geupula	-	-	-
42. Lam Alu Cut	-	-	-
43. Lam Sabang	-	-	-
44. Lam Alu Raya	-	-	-
45. Leupung Ulee Alue	-	-	-
46. Leupung Mesjid	-	-	-
47. Cot Lamme	-	-	-
Jumlah	-	-	1

Sumber : Penelusuran KSK

Lanjutan Tabel 7.23 Banyaknya Industri Kecil dan Mikro Menurut Jenis Bahan Baku di Kecamatan Kuta Baru Tahun 2018

Nama Gampong	Jenis Industri Kecil dan Mikro			
	Industri dari kulit	Industri dari kayu	Industri dari logam mulia	Industri anyaman
(1)	(2)	(3)	(4)	(5)
01. Gue	0	0	0	0
02. Babah Jurong	0	0	0	0
03. Lambro Deyah	0	0	0	0
04. Lam Baed	0	0	0	0
05. Krueng Anoi	0	0	1	0
06. Cot Masam	0	0	0	0
07. Cot Mancang	0	0	0	0
08. Bueng Bakjok	0	1	0	0
09. Cot Beut	0	1	0	0
10. Ujong Blang	0	0	0	0
11. Seupeu	0	0	0	0
12. Lam Neuheun	0	0	0	0
13. Lam Puuk	0	0	0	0
14. Lambro Bileu	0	0	0	0
15. Lampoh Keude	0	0	0	0
16. Cot Peutano	0	0	0	0
17. Cot Cut	0	0	0	0
18. Lam Glumpang	0	0	0	0
19. Meunasah Bak Trieng	0	0	0	0
20. Lam Asan	0	0	0	0
21. Lamceu	0	0	1	0
22. Cot Preh	0	0	0	0
23. Puuk	0	0	0	0
24. Lam Seunong	0	0	0	0
25. Lam Trieng	0	0	0	0

Nama Gampong	Jenis Industri Kecil dan Mikro			
	Industri dari kulit	Industri dari kayu	Industri dari logam mulia	Industri anyaman
(1)	(2)	(3)	(4)	(5)
26. Beurangong	0	0	0	0
27. Rabeu	0	0	0	0
28. Deyah	0	0	0	0
29. Cucum	0	0	0	0
30. Cot Yang	0	0	0	0
31. Cot Raya	0	0	0	0
32. Lampoh Tarom	0	0	0	0
33. Aron	0	0	0	0
34. Lam Roh	0	0	0	0
35. Bak Buloh	0	0	0	0
36. Lam Raya	0	0	0	0
37. Tumpok Lampoh	0	0	0	0
38. Lambunot Tanoh	0	0	0	0
39. Lambunot Paya	0	0	0	0
40. Lamteube Mon Ara	0	0	0	0
41. Lamteubee Geupula	0	0	0	0
42. Lam Alu Cut	0	0	0	0
43. Lam Sabang	0	0	1	0
44. Lam Alu Raya	0	0	0	0
45. Leupung Ulee Alue	0	0	0	0
46. Leupung Mesjid	0	0	0	0
47. Cot Lamme	0	0	0	0
Jumlah	0	2	3	0

Lanjutan Tabel 7.1 dan Tabel 7.3

Nama Gampong	Jenis Industri Kecil dan Mikro			
	Industri Gerabah/ Keramik	Industri dari kain Tenun	Industri Makanan/ Minuman	Industri Lainnya
(1)	(6)	(7)	(8)	(9)
01. Gue	0	0	0	0
02. Babah Jurong	0	0	0	0
03. Lambro Deyah	0	0	0	0
04. Lam Baed	0	0	0	0
05. Krueng Anoi	1	0	2	0
06. Cot Masam	0	0	0	0
07. Cot Mancang	0	0	0	0
08. Bueng Bakjok	0	0	0	0
09. Cot Beut	0	0	0	2
10. Ujong Blang	0	0	1	0
11. Seupeu	0	0	1	0
12. Lam Neuheun	0	0	0	1
13. Lam Puuk	0	0	0	0
14. Lambro Bileu	0	0	0	1
15. Lampoh Keude	0	0	0	0
16. Cot Peutano	0	0	0	0
17. Cot Cut	0	0	0	0
18. Lam Glumpang	0	0	0	0
19. Meunasah Bak Trieng	0	0	0	0
20. Lam Asan	0	0	0	0
21. Lamceu	1	0	1	1
22. Cot Preh	0	0	0	0
23. Puuk	0	0	0	0
24. Lam Seunong	0	0	0	0
25. Lam Trieng	0	0	0	0

Nama Gampong	Jenis Industri Kecil dan Mikro			
	Industri Gerabah/ Keramik	Industri dari kain Tenun	Industri Makanan/ Minuman	Industri Lainnya
(1)	(6)	(7)	(8)	(9)
26. Beurangong	0	0	0	0
27. Rabeu	0	0	0	0
28. Deyah	0	0	0	0
29. Cucum	0	0	0	0
30. Cot Yang	0	0	0	0
31. Cot Raya	0	0	0	0
32. Lampoh Tarom	0	0	0	0
33. Aron	0	0	0	0
34. Lam Roh	0	0	0	2
35. Bak Buloh	0	0	1	0
36. Lam Raya	0	0	0	0
37. Tumpok Lampoh	0	0	0	0
38. Lambunot Tanoh	0	0	0	0
39. Lambunot Paya	0	0	0	0
40. Lamteube Mon Ara	0	0	0	0
41. Lamteubee Geupula	0	0	0	0
42. Lam Alu Cut	0	0	0	0
43. Lam Sabang	1	0	0	0
44. Lam Alu Raya	0	0	0	0
45. Leupung Ulee Alue	0	0	0	1
46. Leupung Mesjid	0	0	0	0
47. Cot Lamme	0	0	0	0
Jumlah	3	0	6	8

Sumber : PODES 2018

Lanjutan Tabel 1.3.4 Banyaknya Sarana Perekonomian Menurut Jenis Fasilitasnya di Kecamatan Kuta Baru Tahun 2018

Nama Gampong	Jenis Fasilitas Sarana Perekonomian			
	Mini Market	Restoran/ Rumah Makan	Warung/ Kedai Makanan	Toko Kelontong
(1)	(2)	(3)	(4)	(5)
01. Gue	0	0	3	3
02. Babah Jurong	0	0	2	1
03. Lambro Deyah	0	0	2	1
04. Lam Baed	0	0	1	2
05. Krueng Anoi	0	0	3	4
06. Cot Masam	0	0	1	1
07. Cot Mancang	0	0	2	2
08. Bueng Bakjok	0	0	3	3
09. Cot Beut	0	0	1	0
10. Ujong Blang	0	0	3	2
11. Seupeu	0	0	4	3
12. Lam Neuheun	0	0	0	0
13. Lam Puuk	0	0	0	2
14. Lambro Bileu	1	0	18	6
15. Lampoh Keude	0	0	5	0
16. Cot Peutano	0	0	1	0
17. Cot Cut	0	0	6	0
18. Lam Glumpang	0	0	5	0
19. Meunasah Bak Trieng	0	0	3	0
20. Lam Asan	0	0	8	0
21. Lamceu	0	0	0	2
22. Cot Preh	0	0	4	5
23. Puuk	0	0	2	0
24. Lam Seunong	0	0	2	2
25. Lam Trieng	0	0	3	0

Nama Gampong	Jenis Fasilitas Sarana Perekonomian			
	Mini Market	Restoran/ Rumah Makan	Warung/ Kedai Makanan	Toko Kelontong
(1)	(2)	(3)	(4)	(5)
26. Beurangong	0	0	2	0
27. Rabeu	0	0	2	0
28. Deyah	0	0	4	4
29. Cucum	0	0	2	1
30. Cot Yang	0	0	2	7
31. Cot Raya	1	0	6	38
32. Lampoh Tarom	0	0	1	2
33. Aron	0	0	1	0
34. Lam Roh	0	0	0	0
35. Bak Buloh	0	0	2	2
36. Lam Raya	0	0	3	0
37. Tumpok Lampoh	0	0	3	0
38. Lambunot Tanoh	0	0	0	0
39. Lambunot Paya	0	0	0	1
40. Lamteube Mon Ara	0	0	0	2
41. Lamteubee Geupula	0	0	1	0
42. Lam Alu Cut	0	0	3	0
43. Lam Sabang	0	0	1	1
44. Lam Alu Raya	0	0	2	0
45. Leupung Ulee Alue	0	0	4	0
46. Leupung Mesjid	0	0	1	0
47. Cot Lamme	0	0	2	0
Jumlah	2	0	124	97

Lanjutan Tabel 7.4

Nama Gampong	Jenis Fasilitas Sarana Perekonomian				Kelompok Pertokoan
	Hotel/ penginapan	Pasar dengan bangunan permanen	Pasar bangunan semi permanen	Pasar tanpa bangunan	
(1)	(6)	(7)	(8)	(9)	(10)
01. Gue	0	0	0	0	1
02. Babah Jurong	0	0	0	0	0
03. Lambro Deyah	0	0	0	0	0
04. Lam Baed	0	0	0	0	0
05. Krueng Anoi	0	0	0	0	0
06. Cot Masam	0	0	0	0	0
07. Cot Mancang	0	0	0	0	0
08. Bueng Bakjok	0	0	0	0	0
09. Cot Beut	0	0	0	0	0
10. Ujong Blang	0	0	0	0	0
11. Seupeu	0	0	0	0	0
12. Lam Neuheun	0	0	0	0	0
13. Lam Puuk	0	0	0	0	0
14. Lambro Bileu	0	0	1	0	1
15. Lampoh Keude	0	0	0	0	0
16. Cot Peutano	0	0	0	0	1
17. Cot Cut	0	0	0	0	0
18. Lam Glumpang	0	0	0	0	0
19. Meunasah Bak Trieng	0	0	0	0	0
20. Lam Asan	0	0	0	0	0
21. Lamceu	0	0	0	0	0
22. Cot Preh	0	0	0	0	0
23. Puuk	0	0	0	0	0
24. Lam Seunong	0	0	0	0	0
25. Lam Trieng	0	0	0	0	1

Nama Gampong	Jenis Fasilitas Sarana Perekonomian					Kelompok Pertokoan
	Hotel/ penginapan	Pasar dengan bangunan permanen	Pasar bangunan semi permanen	Pasar tanpa bangunan		
(1)	(6)	(7)	(8)	(9)	(10)	
26. Beurangong	0	0	0	0	0	
27. Rabeu	0	0	0	0	1	
28. Deyah	0	0	0	0	0	
29. Cucum	0	0	0	0	0	
30. Cot Yang	0	0	0	0	0	
31. Cot Raya	0	1	0	0	1	
32. Lampoh Tarom	0	0	0	0	1	
33. Aron	0	0	0	0	0	
34. Lam Roh	0	0	0	0	0	
35. Bak Buloh	0	0	0	0	0	
36. Lam Raya	0	0	0	0	1	
37. Tumpok Lampoh	0	0	0	0	0	
38. Lambunot Tanoh	0	0	0	0	0	
39. Lambunot Paya	0	0	0	0	0	
40. Lamteube Mon Ara	0	0	0	0	0	
41. Lamteubee Geupula	0	0	0	0	0	
42. Lam Alu Cut	0	0	0	0	0	
43. Lam Sabang	0	0	0	0	0	
44. Lam Alu Raya	0	0	0	0	0	
45. Leupung Ulee Alue	0	0	0	0	0	
46. Leupung Mesjid	0	0	0	0	0	
47. Cot Lamme	0	0	0	0	0	
Jumlah	0	2	0	0	8	

Sumber : PODES 2018

DATA

MENCERDASKAN BANGSA



Badan Pusat Statistik Kabupaten Aceh Besar
Jl. Jenderal Sudirman No.7 Kota Jantho 23911 Telp/Fax : (0651) 92177
website : acehbesarkab.bps.go.id email : bps1108@bps.go.id



9 772407 517009