



Katalog BPS : 1102001.5105030



BADAN PUSAT STATISTIK KABUPATEN KLUNGKUNG

KECAMATAN KLUNGKUNG DALAM ANGKA 2009

ISSN : 0852.3991
No. Publikasi : 51050.0905
Katalog BPS : 1102001.5105030
Ukuran Buku : 16 Cm x 21 Cm
Jumlah Halaman : 120 Halaman

Naskah :

Koordinator Statistik Kecamatan Klungkung

Diterbitkan Oleh :

Badan Pusat Statistik Kabupaten Klungkung
Jln. Gajah Mada No. Semarapura 80751
Phone : (0366) 21180 Klungkung-Bali

DI CETAK OLEH:

Percetakan "arysta jaya"
Jln. Jayagiri XIII No.29 Telp. (0361) 231828
Denpasar 80234

Boleh dikutip dengan menyebutkan sumbernya.

KATA PENGANTAR

Untuk memenuhi kebutuhan para konsultan data dan sekaligus untuk mengadakan inventarisasi terhadap segala kegiatan statistik yang terdapat pada Dinas/Instansi se Kecamatan Klungkung, maka kami menerbitkan buku “ **KECAMATAN KLUNGKUNG DALAM ANGKA 2009**” setiap tahun dan penerbitan kali ini merupakan penerbitan yang ke dua puluh satu kalinya.

Data yang kami sajikan pada penerbitan ini adalah data sesuai dengan keadaan tahun 2008 beserta series data tahun sebelumnya, yang diperoleh dari Dinas/Instansi se Kecamatan Klungkung, para Kepala Desa/Lurah dan dari hasil kegiatan statistik di Kecamatan Klungkung.

Atas bantuan dan kerja sama dari berbagai pihak sehingga publikasi ini bisa terbit, kami tidak lupa mengucapkan banyak terima kasih. Dan atas segala kekurangan pada buku ini kami sangat mengharapkan saran-saran dan kritik yang membangun dari semua pihak demi penyempurnaan pada penerbitan berikutnya.

Demikian semoga buku yang sederhana ini ada manfaatnya.

Semarang, Oktober 2009

Penyusun

MADE SUJARWA

NIP. 1973 1015 1994 011 001

DAFTAR ISI

1. Judul	i
2. Katalog.....	ii
3. Peta Kecamatan	iii
4. Kata Pengantar	iv
5. Daftar Isi	v
6. Daftar Tabel	vi
7. Penjelasan Umum	x
8. Ulasan Singkat	xi-xvi
9. Lampiran Tabel-Tabel	2-104

DAFTAR TABEL

1. GEOGRAFI

- 1.1 Letak Daerah dan Klasifikasi Desa..... 2
 1.2 Luas Wilayah Menurut Jenis Penggunaan Tanah..... 3-4

II. PEMERINTAHAN DAN SARANANYA

- 2.1 Banyaknya Desa Adat, Dusun dan Pamong Desa Dirinci..... 6
 2.2 Banyaknya Pos Keamanan dan Jumlah Personilnya Dirici..... 7
 2.3 Banyaknya Sarana Perekonomian Pasar Menurut Jenis Pasar... 8
 2.4 Jumlah Kios dan Los Dalam Pasar serta Banyaknya Pedagang 9
 2.5 Jumlah Usaha Rumah Makan/Warung dan Art Shop Dirici 10
 2.6 Banyaknya sarana Bank dan Lembaga Keuangan Lainnya 11
 2.7 Banyaknya KUD dan Non KUD serta Jumlah Anggotanya 12
 2.8 Jumlah KUD Menurut Jenis Usaha Yang Dilakukan Dirinci..... 13

III PENDUDUK

- 3.1 Luas Tanah, Jumlah Penduduk dan Kepadatan Penduduk..... 15
 3.2 Penduduk Menurut Jenis Kelamin Per Desa/Kelurahan..... 16
 3.3 Penduduk Menurut Status Perkawinan Per Desa/Kelurahan..... 17
 3.4 Penduduk Menurut Kelompok Umur dan Jenis Kelamin..... 18-22
 3.5 Penduduk Menurut Usia 7-12 Tahun dan Status Pendidikan..... 23
 3.6 Penduduk Menurut Kewarganegaraan Per Desa/Kelurahan..... 24
 3.7 Banyaknya Penduduk Rumah Tangga dan Rata-Rata Jiwa..... 25
 3.8 Banyaknya Kelahiran dan Kematian Menurut Jenis Kelamin..... 26
 3.9 Banyaknya Penduduk Yang Datang dan Pindah Menurut
 Jenis Kelamin..... 27
 3.10 Sumber Mata Pencaharian Rumah Tangga Penduduk
 Menurut Sektor Ekonomi 28-29

3.11 Banyaknya Penduduk Yang Bertransmigrasi	30
3.12 Banyaknya Bangunan Menurut Penggunaan.....	31
3.13 Banyaknya Rumah Tangga Pemakai Air Untuk Keperluan RT	32
3.14 Banyaknya Penggunaan Listrik Untuk Penerangan Untuk RT	33
3.15 Banyaknya Rumah Tangga Menurut Penggunaan Jamban.....	34

IV. PENDIDIKAN DAN SOSIAL B UDAYA

4.1 Banyaknya Sekolah Menurut Jenisnya Per Desa/Kelurahan.....	36
4.2 Banyaknya Guru Menurut Tempat mengajar.....	37
4.3 Banyaknya Murid TK Menurut Jenis Kelamin.....	38
4.4 Banyaknya Murid SD Menurut Jenis Kelamin.....	39
4.5 Banyaknya Murid SLTP Menurut Jenis Kelamin.....	40
4.6 Banyaknya Murid SLTA Menurut Jenis Kelamin.....	41
4.7 Jumlah Penduduk menurut Tingkat Pendidikan Tertinggi.....	42-43
4.8 Banyaknya Sekolah Agama Menurut Jenis Sekolah.....	44
4.9 Banyaknya Anak Sasaran Didik Dalam Kepramukaan.....	45
4.10 Banyaknya Gugus Depan, Sumber Didik dalam Kepramukaan..	46
4.11 Banyaknya Organisasi Desa Menurut Jenisnya.....	47
4.12 Banyaknya Organisasi Kesenian Menurut Jenisnya.....	48
4.13 Banyaknya Fasilitas Olah Raga Menurut Jenisnya.....	49
4.14 Banyaknya Penduduk Yang Berlangganan Majalah.....	50

V. KESEHATAN DAN KELUARGA BERENCANA

5.1 Banyaknya Sarana Kesehatan.....	52
5.2 Banyaknya Tenaga Kesehatan.....	53
5.3 Banyaknya Penderita Cacat Menurut Jenisnya.....	54
5.4 Banyaknya Peserta KB Menurut Alat Kontrasepsi Yg Dipakai...	55-56

VI. PERADILAN

- 6.1 Banyaknya Pelanggaran Kejahatan Yang Dilaporkan ke Polisi.... 58

VII. A G A M A

- 7.1 Banyaknya Penduduk Menurut Agama Yang di Anutnya..... 60-62
 7.2 Banyaknya Tempat Peribadatan Menurut Agama..... 63
 7.3 Banyaknya Pura Menurut Jenisnya..... 64

VIII. PERTANIAN

- 8.1 Luas Tanah Sawah Menurut Jenis Irigasi..... 66
 8.2 Luas Tanam, Luas Panen dan Produksi Tanaman Padi..... 67
 8.3 Luas Tanam, Luas Panen dan Produksi Tanaman Jagung..... 68
 8.4 Luas Tanam, Luas Panen dan Produksi Tanaman Ubi Jalar..... 69
 8.5 Luas Tanam, Luas Panen dan Produksi
 Tanaman Kacang Tanah..... 70
 8.6 Luas Tanam, Luas Panen dan Produksi
 Tanaman Kacang Kedele..... 71
 8.7 Luas Panen dan Produksi Tanaman Sayur-Sayuran..... 72
 8.8 Banyaknya Pohon dan Produksi Tanaman Buah-Buahan..... 73-76
 8.9 Luas Tanam dan Produksi Tanaman Perkebunan Rakyat..... 77-79
 8.10 Banyaknya Populasi Ternak Menurut Jenisnya..... 80
 8.11 Banyaknya Unggas Menurut Jenisnya..... 81
 8.12 Banyaknya Telor Unggas Menurut Jenisnya..... 82
 8.13 Perkiraan Produksi Ikan Laut Menurut Jenis Ikan..... 83
 8.14 Luas Kolam Air Tawar dan Produksinya
 Menurut Jenis Ikan..... 84-85

IX. INDUSTRI, PENGGALIAN DAN JASA-JASA

9.1 Banyaknya Perusahaan Industri Menurut Kelompok Industri.....	87
9.2 Banyaknya Tenaga Kerja di Sektor Industri.....	88
9.3 Banyaknya Industri Besar Menurut Jenis Industri.....	89
9.4 Banyaknya Industri Sedang Menurut Jenis Industri.....	90
9.5 Banyaknya Industri Kecil Menurut Jenis Industri.....	91
9.6 Banyaknya Industri Kerajinan Rumah Tangga.....	92
9.7 Banyaknya Tenaga Kerja dan Produksi sektor Penggalian.....	93-94
9.8 Banyaknya Usaha jasa Perorangan/Rumah Tangga.....	95

X. PERHUBUNGAN

10.1 Panjang Jalan Dirinci Menurut Jenisnya dan Jumlah Jembatan..	97
10.2 Banyaknya Kendaraan Bermotor Menurut Jenis Kendaraan...	98-99
10.3 Banyaknya Kendaraan Tidak Bermotor Menurut Jenisnya...	100
10.4 Banyaknya Alat/Sarana Komunikasi Menurut Jenisnya.....	101

XI. KEUANGAN

11.1 Pendapatan dan Pengeluaran Pemerintah Desa Menurut Sumber dan Jenis Pengeluaran.....	103
11.2 Penerimaan Pembangunan Desa Dirinci Menurut Sumber Penerimaan.....	104

PENJELASAN UMUM

Dibawah ini adalah penjelasan mengenai tanda-tanda yang dipakai dalam tabel-tabel.

1. Tanda yang menunjukkan angka desimal = ,
2. Tanda data belum tersedia = ...
3. Tanda data tidak tersedia atau dapat diabaikan = -
4. Tanda yang menunjukkan angka ribuan = .

<http://klungkungkab.bps.go.id>

ULASAN SINGKAT

1. GEOGRAFI

Kecamatan Klungkung merupakan kecamatan dengan luas terkecil dari 4 (empat) kecamatan yang ada di Kabupaten Klungkung. Dengan batas-batas di sebelah Utara Kabupaten Karangasem, sebelah Timur Kecamatan Dawan, sebelah Selatan Selat Badung dan di sebelah Barat dengan Kecamatan Banjarangkan.

1.1 Luas Daerah.

Kecamatan Klungkung mempunyai luas 29050 hektar, yang secara fisik semua terletak di daerah daratan Pulau Bali. Dalam tabel 1.2 sudah tercantum penggunaan tanah dari keseluruhan luas Kecamatan Klungkung.

2. PEMERINTAHAN

Dari segi administrasi dan pemerintahan Kecamatan Klungkung terbagi menjadi 12 (dua belas) desa dan 6 (enam) kelurahan serta 59 dusun/lingkungan.

Selain dusun/lingkungan terdapat 22 Desa Adat yang langsung membawahi banjar adat. Untuk lebih jelasnya dapat dilihat dalam tabel 2.1.

3. PENDUDUK

3.1 Penduduk

Penduduk Kecamatan Klungkung berdasarkan hasil Registrasi Penduduk tahun 2008 berjumlah 54.111 yang terdiri dari laki-laki 26.684 dan perempuan 27.427 jiwa.

Kecamatan Klungkung merupakan pusat kegiatan perekonomian dan pemerintahan bagi Kabupaten Klungkung, sudah jelas masalah penduduk merupakan masalah yang kompleks. Data tentang penduduk dapat dilihat dalam tabel 3.8.

3.2 Listrik dan Air

Kalau dirinci berdasarkan rumah tangga di Kecamatan Klungkung hampir sebagian lebih dari seluruh jumlah rumah tangganya sudah memanfaatkan sumber air bersih (PAM) dalam memenuhi kebutuhan kebutuhan hidup sehari-sehari baik untuk memasak maupun untuk keperluan lainnya

Sedangkan sumber penerangan rumah tangga di Kecamatan Klungkung hampir 100% masyarakatnya sudah memanfaatkan sumber penerangan listrik (PLN) baik melalui sambungan langsung maupun masih bergabung dengan rumah tangga lainnya.

4. PENDIDIKAN

Pertumbuhan pendidikan di Kecamatan Klungkung mengalami peningkatan. Hal ini dapat dilihat dari partisipasi penduduk pada usia sekolah untuk bersekolah. Data mengenai keadaan pendidikan dapat dilihat dalam tabel 4.1 dan 4.2.

5. KESEHATAN KELUARGA BERENCANA

5.1 Kesehatan

Pelayanan kesehatan di Kecamatan Klungkung tidak mengalami hambatan, karena di Kecamatan Klungkung pada tiap-tiap desa/kelurahan sudah terdapat puskesmas dan puskesmas pembantu, termasuk juga sekarang telah terdapat satu unit Rumah Sakit Bersalin yang terletak di Kelurahan Semarapura Klod. Data tentang kesehatan dapat dilihat dalam tabel 5.1

5.2 Keluarga Berencana

Pelayanan kesehatan di Kecamatan Klungkung hampir menyangkut semua jenis pelayanan kesehatan yang ada. Salah satunya adalah pelayanan tentang Keluarga Berencana yang sudah menjadi program nasional.

6. PERADILAN

Di Kecamatan Klungkung juga tidak terlepas dari masalah keamanan. Walaupun masih dapat dibilang masih kecil, namun dapat juga mengganggu stabilitas daerah khususnya di Kecamatan Klungkung. Data tentang masalah ini terdapat dalam tabel 6.1

7. AGAMA

Di Kecamatan Klungkung terdapat 5 (lima) agama yang dianut oleh masyarakat. Kelima agama tersebut adalah Hindu yang merupakan agama mayoritas, kemudian Islam disusul agama Budha, Kristen Protestan dan yang terakhir agama Kristen Katolik. Mengenai jumlah penganut masing-masing agama dapat dilihat dalam tabel 7.1 dan 7.2.

8. PERTANIAN, PERKEBUNAN DAN PETERNAKAN

8.1 Pertanian

Pertanian merupakan mata pencaharian utama bagi penduduk di Kecamatan Klungkung. Hal ini dapat dilihat dari luas areal pertanian di Kecamatan Klungkung yang mencapai 68% dari keseluruhan luas Kecamatan Klungkung. Pada sub sektor ini disajikan pula data mengenai luas panen serta penghitungan rata-rata produksi dari berbagai jenis tanaman pangan. Penghitungan produksi per hektar dapat diambil dari hasil Ubinan dengan ukuran 2,5 X 2,5 M X 16 X 100, akan menghasilkan produksi per komoditi tanaman yang dicari tadi.

8.2 Perkebunan

Komoditi perkebunan di Kecamatan Klungkung memang relatif kecil bila dibanding dengan hasil perkebunan dari kecamatan lainnya. Walaupun demikian beberapa hasil perkebunan seperti cengkeh, kelapa, dan beberapa buah-buahan selalu dapat bersaing di pasaran. Produksi beberapa hasil perkebunan dapat dilihat dalam tabel 8.9 dan 8.10

8.3 Peternakan

Beberapa jenis ternak seperti : ayam, sapi, babi dan yang lainnya juga mempunyai nilai tambah bagi pendapatan penduduk dari sektor pertanian. Apalagi saat ini nilai jual ternak mengalami perkembangan yang bagus khususnya ternak sapi. Hal inilah yang mendorong penduduk untuk meningkatkan kemampuannya dalam memelihara ternak.

9. INDUSTRI, PENGGALIAN DAN JASA-JASA

9.1 Industri

Yang mendapat perhatian pemerintah selama ini adalah perkembangan industri kecil dan kerajinan rumah tangga. Di Kecamatan Klungkung ada 4 (empat) desa yang merupakan daerah sentra industri kecil dan kerajinan rumah tangga. Keempat desa tersebut adalah Desa Gelgel, Kamasan Tojan dan Kampung Gelgel. Namun bukan berarti di desa/kelurahan yang lain tidak ada industri kecil dan kerajinan rumah tangga. Untuk lebih jelasnya dapat dilihat pada tabel 9.1 – 9.6.

9.2 Penggalian

Penggalian yang masih aktif saat ini hanya yang terdapat di Desa Selat.

9.3 Jasa-Jasa

Jenis jasa yang berkembang di Kecamatan Klungkung adalah jasa tukang jahit dan bengkel sepeda motor, disamping juga jenis jasa lainnya. Untuk lebih jelasnya semua data mengenai jasa-jasa tersebut dapat dilihat dalam tabel 9.8.

10. PERHUBUNGAN

Perhubungan memegang peranan penting bagi arus perekonomian. Kelancaran perhubungan dan transportasi merupakan cermin dari kelancaran perekonomian suatu daerah. Maka dari itulah pembangunan sarana perhubungan baik berupa jalan maupun sarana transportasi lainnya mendapat perhatian yang cukup serius. Di Kecamatan Klungkung hampir 99%

jalan utama dan jalan desa sudah teraspal. Begitu juga dengan sarana angkutan kota dan pedesaan yang beroperasi sudah dapat menjangkau seluruh wilayah kecamatan

11. KEUANGAN

Dalam bab ini ditampilkan mengenai jumlah anggaran desa dan kelurahan untuk tahun 2007 Anggaran desa dan kelurahan baik berupa penerimaan pembangunan dan juga pengeluaran pembangunan. Dalam penerimaan pembangunan dirinci lagi menjadi beberapa sub sektor penerimaan seperti penerimaan asli desa/kelurahan, penerimaan dari pelayanan administrasi masyarakat termasuk juga penerimaan dari swadaya murni masyarakat desa/kelurahan.

GEOGRAFI

1



<http://klungkr.com>

LETAK DAERAH DAN KLASIFIKASI DESA/KELURAHAN

Kecamatan : (030) Klungkung

Desa/ Kelurahan	Letak		Daerah		Klasifikasi		
	Pan tai	Bukan Pan tai	Kota	Pede saan	Swa daya	Swa karya	Swa sem bada
1	2	3	4	5	6	7	8
01 Satra	1	-	1	-	-	-	1
02 Tojan	1	-	1	-	-	-	1
03 Gelgel	1	-	1	-	-	-	1
04 Kampung Gelgel	-	1	1	-	-	-	1
05 Jumpai	1	-	-	1	-	-	1
06 Tangkas	-	1	-	1	-	-	1
07 Kamasan	-	1	1	-	-	-	1
08 Semarapura Klod	-	1	1	-	-	-	1
09 Semarapura Klod Kangin	-	1	1	-	-	-	1
10 Semarapura Kangin	-	1	1	-	-	-	1
11 Semarapura Tengah	-	1	1	-	-	-	1
12 Semarapura Kauh	-	1	1	-	-	-	1
13 Semarapura Kaja	-	1	1	-	-	-	1
14 A k a h	-	1	1	-	-	-	1
15 Manduang	-	1	-	1	-	-	1
16 S e l a t	-	1	-	1	-	-	1
17 T e g a k	-	1	1	-	-	-	1
18 Selisihan	-	1	-	1	-	-	1
Jumlah: 2008	4	14	13	5	-	-	18
2007	4	14	13	5	-	-	18
2006	4	14	13	5	-	-	18
2005	4	14	12	6	-	-	18
2004	4	14	8	10	-	-	18

Sumber : Kepala Desa dan BPG

LUAS WILAYAH MENURUT JENIS PENGGUNAAN TANAH
PER DESA/KELURAHAN

Kecamatan : (030) Klungkung

Desa/ Kelurahan	Penggunaan tanah (Ha)			
	Tanah Sawah	Tegalan/ Huma	Tanah Perkebun an	Tanah Kering
1	2	3	4	5
01 Satra	83.17	29.7	-	-
02 Tojan	88.17	8.97	-	-
03 Gelgel	236.62	9.7	-	-
04 Kampung Gelgel	-	2	-	-
05 Jumpai	82.18	16.82	-	-
06 Tangkas	33.93	155.57	-	-
07 Kamasan	39.95	19.3	-	-
08 Semarapura Klod	32.40	2.6	-	-
09 Semarapura Klod Kangin	12.47	-	-	-
10 Semarapura Kangin	8.15	2	-	-
11 Semarapura Tengah	-	8	-	-
12 Semarapura Kauh	14.09	29.57	-	-
13 Semarapura Kaja	44.21	4.1	-	-
14 A k a h	111.23	9.17	0.3	-
15 Manduang	142.18	4.2	1	-
16 S e l a t	194.18	32.6	14.2	-
17 T e g a k	39.00	23.7	5	-
18 Selisihan	94.47	24	4.5	-
Jumlah : 2008	1 256	382.00	25.00	-
2007	1 264	382.00	25.00	-
2006	1 265	382.00	25.00	-
2005	1 266	382.00	25.00	-
2004	1 266	382.50	25.00	-

Sumber : Potensi Desa

LANJUTAN

Kecamatan : (030) Klungkung

Desa/ Kelurahan	Pergunaan tanah (Ha)			Luas Desa (Km ²)
	Tanah Pekarang an	Tanah Kuburan	Tanah Lainnya	
1	6	7	8	9
01 Satra	8.17	0.50	70.46	1.920
02 Tojan	15.72	-	20.14	1.330
03 Gelgel	22.74	1.50	19.44	2.900
04 Kampung Gelgel	4.00	0.50	0.50	0.070
05 Jumpai	16.91	1.00	27.09	1.440
06 Tangkas	23.71	0.50	64.29	2.780
07 Kamasan	42.25	-	86.00	1.875
08 Semarapura Klod	41.07	-	27.43	1.035
09 Semarapura Klod Kangin	29.21	0.25	37.37	0.793
10 Semarapura Kangin	47.31	1.00	16.84	0.753
11 Semarapura Tengah	33.61	1.50	21.79	0.649
12 Semarapura Kauh	47.31	0.50	26.43	1.179
13 Semarapura Kaja	7.01	2.00	16.88	0.742
14 A k a h	16.24	0.30	87.16	2.244
15 Manduang	7.41	0.20	20.01	1.750
16 S e l a t	15.51	0.50	32.01	2.890
17 T e g a k	32.11	-	134.19	2.340
18 Selisihan	12.31	0.50	100.22	2.360
Jumlah : 2008	423	10.75	808.25	29.050
2007	415.00	10.75	808.25	29.050
2006	414.00	10.75	808.25	29.050
2005	414.00	10.75	815.25	29.050
2004	409.50	10.75	810.79	29.050

Sumber : Potensi Desa

PEMERINTAHAN DAN SARANANYA

2



DESA ADAT, DUSUN DAN PAMONG DESA
DIRINCI PER DESA/KELURAHAN

Kecamatan : (030) Klungkung

Desa/ Kelurahan	Banjar Dinas		
	<i>D e s a A d a t</i>	<i>(Dusun, Lingkungan)</i>	<i>Pamong Desa</i>
1	2	3	4
01 Satra	1	2	9
02 Tojan	-	4	11
03 Gelgel	1	6	13
04 Kampung Gelgel	-	-	7
05 Jumpai	1	2	9
06 Tangkas	1	4	11
07 Kamasan	-	4	11
08 Semarapura Klod	1	4	8
09 Semarapura Klod Kangin	-	2	7
10 Semarapura Kangin	-	2	8
11 Semarapura Tengah	-	2	8
12 Semarapura Kauh	2	3	8
13 Semarapura Kaja	2	3	7
14 A k a h	1	6	13
15 Manduang	1	3	10
16 S e l a t	7	6	13
17 T e g a k	3	4	11
18 Selisihan	1	2	9
Jumlah : 2008	22	59	173
2007	22	59	173
2006	22	59	173
2005	22	59	176
2004	22	59	175

Sumber : Propil Desa/Kelurahan

BANYAKNYA POS KEAMANAAN DAN JUMLAH
PERSONILNYA PER DESA

Kecamatan : (030) Klungkung

Desa/ Kelurahan	Pos Keamanan			
	Hansip		Bimmas/Babinsa	
	<i>Jumlah Peleton</i>	<i>Personil</i>	<i>Jumlah</i>	<i>Personil</i>
1	2	3	4	5
01 Satra	1	31	2	2
02 Tojan	1	31	2	2
03 Gelgel	1	31	2	2
04 Kampung Gelgel	1	31	2	2
05 Jumpai	1	31	2	2
06 Tangkas	1	31	2	2
07 Kamasan	1	31	2	2
08 Semarapura Klod	1	31	2	2
09 Semarapura Klod Kangin	1	31	2	2
10 Semarapura Kangin	1	31	2	2
11 Semarapura Tengah	1	31	2	2
12 Semarapura Kauh	1	31	2	2
13 Semarapura Kaja	1	31	2	2
14 A k a h	1	31	2	2
15 Manduang	1	31	2	2
16 S e l a t	1	31	2	2
17 T e g a k	1	31	2	2
18 Selisihan	1	31	2	2
Jumlah : 2008	18	558	36	36
2007	18	558	36	36
2006	18	558	36	36
2005	18	558	23	23
2004	18	558	23	23

Sumber : Kepala Desa

SARANA PEREKONOMIAN PASAR MENURUT
JENIS PASAR PER DESA

Kecamatan : (030) Klungkung

Desa/ Kelurahan	Jenis Pasar			
	Pasar Umum/ Desa	Pasar Hewan	T P I	Kelompok Toko
1	2	3	4	5
01 Satra	-	-	-	-
02 Tojan	-	-	-	-
03 Gelgel	1	-	-	-
04 Kampung Gelgel	-	-	-	-
05 Jumpai	-	-	-	-
06 Tangkas	-	-	-	-
07 Kamasan	1	-	-	-
08 Semarapura Klod	1	-	-	1
09 Semarapura Klod Kangin	1	-	-	4
10 Semarapura Kangin	-	-	-	2
11 Semarapura Tengah	-	-	-	-
12 Semarapura Kauh	-	-	-	-
13 Semarapura Kaja	-	-	-	-
14 A k a h	-	-	-	-
15 Manduang	-	-	-	-
16 S e l a t	1	-	-	-
17 T e g a k	1	-	-	-
18 Selisihan	-	-	-	-
Jumlah : 2008	6	-	-	7
2007	6	-	-	7
2006	6	-	-	7
2005	6	-	-	7
2004	6	-	-	7

Sumber : Propil Desa

JUMLAH KIOS DAN LOS DALAM PASAR
SERTA JUMLAH PEDAGANG

Kecamatan : (030) Klungkung

Desa/ Kelurahan	Kios	L o s	Pedagang
1	2	3	4
01 Satra	-	-	-
02 Tojan	-	-	-
03 Gelgel	4	1	74
04 Kampung Gelgel	-	-	-
05 Jumpai	-	-	-
06 Tangkas	-	-	-
07 Kamasan	6	1	57
08 Semarapura Klod	1,194	39	1,536
09 Semarapura Klod Kangin	497	961	1,298
10 Semarapura Kangin	-	-	-
11 Semarapura Tengah	-	-	-
12 Semarapura Kauh	-	-	-
13 Semarapura Kaja	-	-	-
14 A k a h	-	-	-
15 Manduang	-	-	-
16 S e l a t	15	2	55
17 T e g a k	17	2	75
18 Selisihan	-	-	-
Jumlah : 2008	1 733	1 006	3 095
2007	1 733	1 006	3 057
2006	1 733	1 006	2 977
2005	1 733	1 006	2 577
2004	1 733	1 006	2 577

Sumber : Mantri Pasar

JUMLAH RUMAH MAKAN/WARUNG DAN ART SHOP
PER DESA

Kecamatan : (030) Klungkung

Desa/ Kelurahan	Rumah Makan Restoran	Warung	Artshop
1	2	3	4
01 Satra	-	7	-
02 Tojan	1	17	-
03 Gelgel	-	26	-
04 Kampung Gelgel	1	13	-
05 Jumpai	-	12	-
06 Tangkas	-	15	-
07 Kamasan	1	37	-
08 Semarapura Klod	12	169	-
09 Semarapura Klod Kangin	9	176	2
10 Semarapura Kangin	7	113	1
11 Semarapura Tengah	4	116	-
12 Semarapura Kauh	1	49	-
13 Semarapura Kaja	1	38	-
14 A k a h	5	87	-
15 Manduang	-	21	-
16 S e l a t	1	31	-
17 T e g a k	-	35	-
18 Selisihan	-	11	-
Jumlah : 2008	43	973	3
2007	39	932	3
2006	39	891	3
2005	32	825	3
2004	30	700	3

Sumber : Profil Desa/Kelurahan

SARANA BANK DAN LEMBAGA KEUANGAN LAINNYA
PER DESA

Kecamatan : (030) Klungkung

Desa/ Kelurahan	B a n k	Lembaga	KUD	Lainnya
		Perkredit an Desa (LPD)		
1	2	3	4	5
01 Satra	-	1	-	-
02 Tojan	-	-	-	-
03 Gelgel	1	1	1	-
04 Kampung Gelgel	-	-	-	-
05 Jumpai	-	1	-	-
06 Tangkas	-	1	-	-
07 Kamasan	-	-	-	-
08 Semarapura Klod	1	1	-	4
09 Semarapura Klod Kangin	7	-	-	-
10 Semarapura Kangin	4	-	-	2
11 Semarapura Tengah	1	-	-	2
12 Semarapura Kauh	1	2	-	2
13 Semarapura Kaja	-	2	-	-
14 A k a h	1	1	-	-
15 Manduang	-	1	-	-
16 S e l a t	-	7	1	-
17 T e g a k	-	3	-	-
18 Selisihan	-	1	-	-
Jumlah : 2008	16	22	2	10
2007	16	22	2	10
2006	15	22	2	9
2005	11	20	2	8
2004	11	20	2	8

Sumber : Propil Desa

KUD DAN NON KUD SERTA JUMLAH ANGGOTANYA
PER DESA

Kecamatan : (030) Klungkung

Desa/ Kelurahan	K U D		NON KUD	
	Jumlah	Anggota	Jumlah	Anggota
1	2	3	4	5
01 Satra	-	-	-	-
02 Tojan	-	-	-	-
03 Gelgel	1	2,431	-	-
04 Kampung Gelgel	-	-	-	-
05 Jumpai	-	-	-	-
06 Tangkas	-	-	-	-
07 Kamasan	-	-	1	203
08 Semarapura Klod	-	-	3	516
09 Semarapura Klod Kangin	-	-	-	-
10 Semarapura Kangin	-	-	6	1 136
11 Semarapura Tengah	-	-	3	692
12 Semarapura Kauh	-	-	2	256
13 Semarapura Kaja	-	-	2	163
14 A k a h	-	-	1	148
15 Manduang	-	-	-	-
16 S e l a t	1	2 124	1	76
17 T e g a k	-	-	-	-
18 Selisihan	-	-	-	-
Jumlah : 2008	2	4 555	19	3 190
2007	2	4 555	19	3 147
2006	2	4 543	19	3 071
2005	2	4 245	18	2 939
2004	2	4 636	24	3 166

Sumber : Propil Desa

JUMLAH KUD MENURUT JENIS USAHA YANG
DILAKUKAN PER DESA

Kecamatan : (030) Klungkung

Desa/ Kelurahan	Jenis Usaha					
	KUD	Simpan Pinjam	RMU	KCK	Pangan	Saprodi
1	2	3	4	5	6	7
01 Satra	-	-	-	-	-	-
02 Tojan	-	-	-	-	-	-
03 Gelgel	1	1	1	1	1	1
04 Kampung Gelgel	-	-	-	-	-	-
05 Jumpai	-	-	-	-	-	-
06 Tangkas	-	-	-	-	-	-
07 Kamasan	-	-	-	-	-	-
08 Semarapura Klod	-	-	-	-	-	-
09 Semarapura Klod Kangin	-	-	-	-	-	-
10 Semarapura Kangin	-	-	-	-	-	-
11 Semarapura Tengah	-	-	-	-	-	-
12 Semarapura Kauh	-	-	-	-	-	-
13 Semarapura Kaja	-	-	-	-	-	-
14 A k a h	-	-	-	-	-	-
15 Manduang	-	-	-	-	-	-
16 S e l a t	1	1	1	1	1	1
17 T e g a k	-	-	-	-	-	-
18 Selisihan	-	-	-	-	-	-
Jumlah : 2008	2	2	2	2	2	2
2007	2	2	2	2	2	2
2006	2	2	2	2	2	2
2005	2	2	2	2	2	2
2004	2	2	2	2	2	2

Sumber : Propil Desa

3



LUAS TANAH, JUMLAH DAN KEPADATAN PENDUDUK
PER DESA/KELURAHAN

Kecamatan : (030) Klungkung

Desa/ Kelurahan	<i>Luas (Km²)</i>	<i>Jumlah Penduduk</i>	<i>Kepadatan Penduduk Per Km²</i>
1	2	3	4
01 Satra	1.920	1 174	611
02 Tojan	1.330	2 401	1 805
03 Gelgel	2.900	4 223	1 456
04 Kampung Gelgel	0.070	955	13 643
05 Jumpai	1.440	1 896	1 317
06 Tangkas	2.780	2 973	1 069
07 Kamasan	1.875	3 669	1 957
08 Semarapura Klod	1.035	4 232	4 089
09 Semarapura Klod Kangin	0.793	5 433	6 851
10 Semarapura Kangin	0.753	3 731	4 955
11 Semarapura Tengah	0.649	3 785	5 832
12 Semarapura Kauh	1.179	1 953	1 656
13 Semarapura Kaja	0.742	2 166	2 919
14 A k a h	2.244	5 101	2 273
15 Manduang	1.750	1 774	1 014
16 S e l a t	2.890	4 198	1 453
17 T e g a k	2.340	3 208	1 371
18 Selisihan	2.360	1 239	525
Jumlah : 2008	29.050	54 111	1 863
2007	29.050	53 239	1 833
2006	29.050	52 442	1 805
2005	29.050	51 608	1 777
2004	29.050	51 467	1 772

Sumber : BPS (Regestrasi Penduduk)

PENDUDUK MENURUT JENIS KELAMIN
PER DESA/KELURAHAN

Kecamatan : (030) Klungkung

Desa/ Kelurahan	Jenis Kelamin		Jumlah Penduduk
	Laki	Perempuan	
1	2	3	4
01 Satra	571	603	1 174
02 Tojan	1 143	1 258	2 401
03 Gelgel	2 050	2 173	4 223
04 Kampung Gelgel	459	496	955
05 Jumpai	932	964	1 896
06 Tangkas	1 491	1 482	2 973
07 Kamasan	1 719	1 950	3 669
08 Semarapura Klod	2 101	2 131	4 232
09 Semarapura Klod Kangin	2 745	2 688	5 433
10 Semarapura Kangin	1 961	1 770	3 731
11 Semarapura Tengah	1 844	1 941	3 785
12 Semarapura Kauh	957	996	1 953
13 Semarapura Kaja	1 055	1 111	2 166
14 A k a h	2 543	2 558	5 101
15 Manduang	861	913	1 774
16 S e l a t	2 022	2 176	4 198
17 T e g a k	1 621	1 587	3 208
18 Selisihan	609	630	1 239
Jumlah : 2008	26 684	27 427	54 111
2007	26 229	27 010	53 239
2006	25 888	26 554	52 442
2005	25 412	26 196	51 608
2004	25 001	26 466	51 467

PENDUDUK MENURUT STATUS PERKAWINAN
PER DESA/KELURAHAN

Kecamatan : (030) Klungkung

Desa/ Kelurahan	Status Perkawinan			
	Kawin	Belum Kawin	C e r a I	
			Hidup	Mati
1	2	3	4	5
01 Satra	538	621	6	9
02 Tojan	1 130	1 254	4	13
03 Gelgel	2 040	2 146	9	28
04 Kampung Gelgel	442	500	4	9
05 Jumpai	808	1 061	6	21
06 Tangkas	820	2 124	5	24
07 Kamasan	1 800	1 818	4	47
08 Semarapura Klod	3 602	582	17	31
09 Semarapura Klod Kangin	4 038	1 348	15	32
10 Semarapura Kangin	2 018	1 682	8	23
11 Semarapura Tengah	1 472	2 276	6	31
12 Semarapura Kauh	1 160	762	5	26
13 Semarapura Kaja	1 122	1 016	7	21
14 A k a h	2 160	2 886	19	36
15 Manduang	958	785	4	27
16 S e l a t	1 874	2 274	5	45
17 T e g a k	1 106	2 068	7	27
18 Selisihan	504	714	3	18
Jumlah : 2008	27 592	25 917	134	468
2007	27 884	24 716	148	491
2006	24 864	26 892	167	519
2005	22 192	29 275	172	517
2004	23 710	27 757	141	483

Sumber : BPS (Regestrasi Penduduk)

PENDUDUK MENURUT KELOMPOK UMUR DAN
JENIS KELAMIN PER DESA/KELURAHAN

Kecamatan : (030) Klungkung

Desa/ Kelurahan	Kelompok Umur					
	0 - 4		5 - 9		10 - 14	
	Lk	Pr	Lk	Pr	Lk	Pr
1	2	3	4	5	6	7
01 Satra	63	37	36	29	43	48
02 Tojan	82	76	85	99	121	124
03 Gelgel	149	182	151	146	168	167
04 Kampung Gelgel	41	58	37	43	42	23
05 Jumpai	58	90	67	72	57	68
06 Tangkas	91	111	92	117	110	94
07 Kamasan	156	162	146	187	127	129
08 Semarapura Klod	159	177	176	188	211	156
09 Semarapura Klod Kangin	254	303	256	237	231	266
10 Semarapura Kangin	169	131	183	132	154	133
11 Semarapura Tengah	187	199	176	178	156	161
12 Semarapura Kauh	76	68	74	34	71	79
13 Semarapura Kaja	89	117	89	82	94	110
14 A k a h	193	225	256	246	324	239
15 Manduang	68	78	74	90	81	59
16 S e l a t	221	189	164	185	171	162
17 T e g a k	161	142	119	106	137	111
18 Selisihan	54	48	52	56	56	52
Jumlah : 2008	2 271	2 393	2 233	2 227	2 354	2 181
2007	2 269	2 368	2 201	2 175	2 335	2 147
2006	2 293	2 358	2 128	2 085	2 243	2 048
2005	2 134	2 249	2 040	2 157	2 198	2 099
2004	2 072	2 084	1 925	2 010	2 059	1 999

Sumber : BPS (Registrasi Penduduk)

L A N J U T A N

Kecamatan : (030) Klungkung

Desa/ Kelurahan	Kelompok Umur					
	15 - 19		20 - 24		25 - 29	
	Lk	Pr	Lk	Pr	Lk	Pr
1	8	9	10	11	12	13
01 Satra	53	59	51	43	42	36
02 Tojan	112	98	98	112	114	118
03 Gelgel	201	199	198	161	156	191
04 Kampung Gelgel	31	53	40	45	46	41
05 Jumpai	68	70	79	70	83	77
06 Tangkas	147	157	161	128	147	156
07 Kamasan	132	125	145	154	157	187
08 Semarapura Klod	214	195	221	174	181	185
09 Semarapura Klod Kangin	298	300	297	265	249	201
10 Semarapura Kangin	198	167	158	127	207	159
11 Semarapura Tengah	159	157	148	134	132	145
12 Semarapura Kauh	89	86	79	91	81	88
13 Semarapura Kaja	98	117	118	112	111	99
14 A k a h	289	256	267	213	209	231
15 Manduang	68	58	59	71	71	83
16 S e l a t	190	192	177	191	199	222
17 T e g a k	174	160	150	152	169	186
18 Selisihan	51	53	50	44	53	51
Jumlah : 2008	2 572	2 502	2 496	2 287	2 407	2 456
2007	2 468	2 423	2 471	2 247	2 349	2 393
2006	2 349	2 331	2 359	2 178	2 256	2 289
2005	2 329	2 373	2 333	2 233	2 258	2 404
2004	2 229	2 353	2 211	2 193	2 208	2 404

Sumber : BPS (Registrasi Penduduk)

L A N J U T A N

Kecamatan : (030) Klungkung

Desa/ Kelurahan	Kelompok Umur					
	30 - 34		35 - 39		40 -44	
	Lk	Pr	Lk	Pr	Lk	Pr
1	14	15	16	17	18	19
01 Satra	33	53	47	47	36	39
02 Tojan	80	117	107	97	63	75
03 Gelgel	176	188	175	199	146	145
04 Kampung Gelgel	43	50	37	31	25	38
05 Jumpai	69	57	81	72	62	69
06 Tangkas	119	152	133	140	139	118
07 Kamasan	129	157	143	137	143	156
08 Semarapura Klod	181	189	183	213	144	139
09 Semarapura Klod Kangin	234	234	223	194	164	151
10 Semarapura Kangin	153	166	193	138	139	132
11 Semarapura Tengah	147	148	142	187	153	132
12 Semarapura Kauh	83	84	85	85	63	72
13 Semarapura Kaja	87	64	59	63	79	77
14 A k a h	198	214	169	184	154	187
15 Manduang	90	102	55	80	41	59
16 S e l a t	168	182	149	181	98	134
17 T e g a k	146	132	118	136	107	102
18 Selisihan	50	63	57	44	39	42
Jumlah : 2008	2 186	2 352	2 156	2 228	1 795	1 867
2007	2 155	2 335	2 121	2 208	1 771	1 857
2006	2 073	2 290	2 027	2 111	1 714	1 797
2005	1 995	2 326	2 009	2 132	1 692	1 795
2004	1 995	2 326	2 028	2 116	1 639	1 745

Sumber : BPS (Regestrasi Penduduk)

L A N J U T A N

Kecamatan : (030) Klungkung

Desa/ Kelurahan	Kelompok Umur					
	45 - 49		50 - 54		55 - 59	
	Lk	Pr	Lk	Pr	Lk	Pr
1	20	21	22	23	24	25
01 Satra	32	46	39	39	31	35
02 Tojan	70	66	56	63	37	51
03 Gelgel	131	114	113	119	86	98
04 Kampung Gelgel	24	19	21	21	23	17
05 Jumpai	56	75	46	60	59	79
06 Tangkas	81	59	73	46	57	66
07 Kamasan	116	156	74	99	87	86
08 Semarapura Klod	172	115	72	124	59	72
09 Semarapura Klod Kangin	141	132	91	109	78	78
10 Semarapura Kangin	121	119	82	91	82	79
11 Semarapura Tengah	109	116	93	101	83	81
12 Semarapura Kauh	66	76	48	53	35	42
13 Semarapura Kaja	61	55	42	51	36	51
14 A k a h	136	133	98	111	65	74
15 Manduang	51	60	34	46	41	40
16 S e l a t	117	139	91	99	93	88
17 T e g a k	78	96	67	67	55	54
18 Selisihan	34	37	24	23	25	23
Jumlah : 2008	1 596	1 613	1 164	1 322	1 032	1 114
2007	1 562	1 583	1 153	1 314	1 011	1 095
2006	1 518	1 545	1 139	1 284	977	1 056
2005	1 524	1 541	1 156	1 283	986	1 048
2004	1 470	1 461	1 156	1 212	908	956

Sumber : BPS (Regestrasi Penduduk)

L A N J U T A N

Kecamatan : (030) Klungkung

Desa/ Kelurahan	Kelompok Umur					
	60 - 64		65 - 69		70 Keatas	
	Lk	Pr	Lk	Pr	Lk	Pr
1	26	27	28	29	30	31
01 Satra	16	30	22	27	27	35
02 Tojan	43	64	42	50	33	48
03 Gelgel	63	92	55	76	82	96
04 Kampung Gelgel	13	8	30	30	6	19
05 Jumpai	52	33	49	28	46	44
06 Tangkas	51	54	39	47	51	37
07 Kamasan	54	58	39	63	71	94
08 Semarapura Klod	45	61	30	59	53	84
09 Semarapura Klod Kangin	79	79	87	64	63	75
10 Semarapura Kangin	39	57	32	51	51	88
11 Semarapura Tengah	67	67	41	62	51	73
12 Semarapura Kauh	33	48	19	34	55	56
13 Semarapura Kaja	32	38	17	27	43	48
14 A k a h	64	83	46	57	75	105
15 Manduang	63	36	31	16	34	35
16 S e l a t	67	76	48	62	69	74
17 T e g a k	38	49	41	30	61	64
18 Selisihan	27	34	15	23	22	37
Jumlah : 2008	846	967	683	806	893	1 112
2007	806	960	669	798	888	1 107
2006	783	929	663	777	890	1 118
2005	791	928	665	777	891	1 121
2004	749	850	540	660	890	1 098

Sumber : BPS (Regestrasi Penduduk)

PENDUDUK MENURUT USIA 7-12 TAHUN DAN STATUS
PENDIDIKAN PER DESA/KELURAHAN

Kecamatan : (030) Klungkung

Desa/ Kelurahan	Usia 7 - 12 Tahun		
	Belum Pernah Sekolah	Sedang Sekolah	Tidak Sekolah Lagi
1	2	3	4
01 Satra	-	159	-
02 Tojan	-	421	-
03 Gelgel	-	613	-
04 Kampung Gelgel	-	135	-
05 Jumpai	-	243	-
06 Tangkas	-	402	-
07 Kamasan	-	557	-
08 Semarapura Klod	-	742	-
09 Semarapura Klod Kangin	-	1 006	-
10 Semarapura Kangin	-	601	-
11 Semarapura Tengah	-	598	-
12 Semarapura Kauh	-	253	-
13 Semarapura Kaja	-	367	-
14 A k a h	-	1 011	-
15 Manduang	-	267	-
16 S e l a t	-	648	-
17 T e g a k	-	467	-
18 Selisihan	-	221	-
Jumlah : 2008	-	8 711	-
2007	-	8 704	-
2006	-	13 240	-
2005	-	5 162	-
2004	-	5 190	3

Sumber : Registrasi Penduduk

PENDUDUK MENURUT KEWARGANEGARAAN
PER DESA/KELURAHAN

Kecamatan : (030) Klungkung

Desa/ Kelurahan	W N I	W N A		
		Arab	Cina	Lainnya
1	2	3	4	5
01 Satra	1 174	-	-	-
02 Tojan	2 401	-	-	-
03 Gelgel	4 223	-	-	-
04 Kampung Gelgel	955	-	-	-
05 Jumpai	1 896	-	-	-
06 Tangkas	2 973	-	-	-
07 Kamasan	3 669	-	-	-
08 Semarapura Klod	4 232	-	-	-
09 Semarapura Klod Kangin	5 433	-	-	-
10 Semarapura Kangin	3 731	-	-	-
11 Semarapura Tengah	3 785	-	-	-
12 Semarapura Kauh	1 953	-	-	-
13 Semarapura Kaja	2 166	-	-	-
14 A k a h	5 101	-	-	-
15 Manduang	1 774	-	-	-
16 S e l a t	4 198	-	-	-
17 T e g a k	3 208	-	-	-
18 Selisihan	1 239	-	-	-
Jumlah : 2008	54 111	-	-	-
2007	53 234	-	4	1
2006	52 437	-	4	1
2005	51 603	-	4	1
2004	51 462	-	4	1

Sumber : BPS (Regestrasi Penduduk)

PENDUDUK, RUMAH TANGGA DAN RATA-RATA JIWA
DALAM RUMAH TANGGA PER DESA/KELURAHAN

Kecamatan : (030) Klungkung

Desa/ Kelurahan	<i>Jumlah Penduduk</i>	<i>Jumlah Rumah Tangga</i>	<i>Rata-Rata Jiwa Per Rumah Tangga</i>
1	2	3	4
01 Satra	1 174	269	4
02 Tojan	2 401	565	4
03 Gelgel	4 223	1 020	4
04 Kampung Gelgel	955	221	4
05 Jumpai	1 896	404	5
06 Tangkas	2 973	410	7
07 Kamasan	3 669	900	4
08 Semarapura Klod	4 232	1 801	2
09 Semarapura Klod Kangin	5 433	2 019	3
10 Semarapura Kangin	3 731	1 009	4
11 Semarapura Tengah	3 785	736	5
12 Semarapura Kauh	1 953	580	3
13 Semarapura Kaja	2 166	561	4
14 A k a h	5 101	1 080	5
15 Manduang	1 774	479	4
16 S e l a t	4 198	937	4
17 T e g a k	3 208	553	6
18 Selisihan	1 239	252	5
Jumlah : 2008	54 111	13 796	4
2007	53 239	13 942	4
2006	52 442	12 687	4
2005	51 608	12 432	4
2004	51 467	11 096	5

Sumber : BPS (Registrasi Penduduk)

KELAHIRAN DAN KEMATIAN MENURUT JENIS
KELAMIN PER DESA/KELURAHAN

Kecamatan : (030) Klungkung

Desa/ Kelurahan	Lahir		Mati	
	Laki	Perem puan	Laki	Perem puan
1	2	3	4	5
01 Satra	4	5	2	1
02 Tojan	3	6	1	2
03 Gelgel	8	9	3	4
04 Kampung Gelgel	2	3	2	1
05 Jumpai	3	4	2	2
06 Tangkas	3	4	2	3
07 Kamasan	4	5	1	4
08 Semarapura Klod	6	7	3	2
09 Semarapura Klod Kangin	8	7	3	4
10 Semarapura Kangin	5	8	2	2
11 Semarapura Tengah	21	17	2	3
12 Semarapura Kauh	2	3	2	3
13 Semarapura Kaja	5	2	2	4
14 A k a h	12	14	2	2
15 Manduang	3	5	2	2
16 S e l a t	7	9	2	1
17 T e g a k	2	3	2	1
18 Selisihan	2	3	2	2
Jumlah : 2008	100	114	37	43
2007	107	114	38	32
2006	358	326	137	141
2005	248	279	127	119
2004	273	295	64	79

Sumber : BPS (Regestrasi Penduduk)

PENDUDUK YANG DATANG DAN PINDAH MENURUT
JENIS KELAMIN PER DESA/KELURAHAN

Kecamatan : (030) Klungkung

Desa/ Kelurahan	Datang		Pindah	
	Laki	Perem puan	Laki	Perem puan
1	2	3	4	5
01 Satra	1	1	1	-
02 Tojan	2	1	1	1
03 Gelgel	13	12	2	3
04 Kampung Gelgel	4	2	4	2
05 Jumpai	2	3	1	1
06 Tangkas	2	2	2	6
07 Kamasan	6	12	2	4
08 Semarapura Klod	2	6	16	19
09 Semarapura Klod Kangin	6	7	3	7
10 Semarapura Kangin	11	26	8	12
11 Semarapura Tengah	26	15	7	10
12 Semarapura Kauh	2	6	7	7
13 Semarapura Kaja	2	6	8	9
14 A k a h	12	15	2	2
15 Manduang	2	2	3	4
16 S e l a t	16	11	4	7
17 T e g a k	10	7	2	3
18 Selisihan	2	8	2	2
Jumlah : 2008	121	142	75	99
2007	184	224	62	60
2006	325	302	186	247
2005	290	318	152	175
2004	260	342	89	145

Sumber : BPS (Regestrasi Penduduk)

SUMBER MATA PENCAHARIAN UTAMA RUMAH
TANGGA MENURUT SEKTOR EKONOMI
PER DESA/KELURAHAN

Kecamatan : (030) Klungkung

Desa/ Kelurahan	Pertanian				Per daga ngan	In dustri
	Tana man Pangan	Peterna kan	Peri kanan	Perke bunan		
	2	3	4	5		
1	2	3	4	5	6	7
01 Satra	135	12	-	-	51	12
02 Tojan	208	57	-	-	86	128
03 Gelgel	498	48	-	-	176	67
04 Kampung Gelgel	21	2	-	-	65	113
05 Jumpai	202	67	17	-	37	7
06 Tangkas	133	25	-	-	47	21
07 Kamasan	167	51	-	-	157	305
08 Semarapura Klod	56	5	-	-	892	152
09 Semarapura Klod Kangin	121	51	-	-	1,377	99
10 Semarapura Kangin	75	14	-	-	529	98
11 Semarapura Tengah	2	-	-	-	466	52
12 Semarapura Kauh	121	31	-	2	196	99
13 Semarapura Kaja	131	57	-	2	138	79
14 A k a h	438	117	-	39	173	67
15 Manduang	278	68	-	7	56	27
16 S e l a t	461	64	3	68	164	69
17 T e g a k	153	27	-	36	124	53
18 Selisihan	119	21	-	12	27	14
Jumlah : 2008	3 319	653	20	162	4 761	1 462
2007	3 178	728	20	162	4 878	1 615
2006	3 118	758	20	162	3 862	1 748
2005	3 553	1 520	13	210	3 335	1 621
2004	3 664	1 609	13	210	3 323	1 661

Sumber : Profil Desa/Kelurahan

L A N J U T A N

Kecamatan : (030) Klungkung

Desa/ Kelurahan	Pertam	Listrik	Pengang	Perbank	Peme
	ban- gan dan Peng- galian	dan Air Minum	kutan dan Kom- unikasi	kan dan Lembaga Keuang- an Lainnya	rintahan dan Jasa- Jasa-
1	8	9	10	11	12
01 Satra	-	-	9	3	47
02 Tojan	-	2	11	5	68
03 Gelgel	-	2	34	19	176
04 Kampung Gelgel	-	-	3	1	16
05 Jumpai	11	-	18	4	41
06 Tangkas	56	-	56	8	64
07 Kamasan	-	2	31	26	161
08 Semarapura Klod	-	11	77	95	513
09 Semarapura Klod Kangin	-	8	45	67	251
10 Semarapura Kangin	-	2	51	46	194
11 Semarapura Tengah	-	-	22	21	173
12 Semarapura Kauh	-	-	21	7	103
13 Semarapura Kaja	-	-	31	11	112
14 A k a h	-	-	87	25	134
15 Manduang	-	-	7	5	31
16 S e l a t	-	-	41	8	123
17 T e g a k	-	-	31	8	121
18 Selisihan			24	8	27
Jumlah : 2008	67	27	599	367	2 355
2007	67	26	606	366	2 287
2006	159	23	565	254	1 940
2005	523	17	444	218	1 422
2004	709	17	439	212	1 417

Sumber : Propil Desa/Kelurahan

BANYAKNYA PENDUDUK YANG BERTRANSMIGRASI
MENURUT JENISNYA PER DESA/KELURAHAN

Kecamatan : (030) Klungkung

Desa/ Kelurahan	Jenis Transmigrasi		
	Umum	Spontan/ Swakarsa	Lainnya
1	2	3	4
01 Satra	-	-	-
02 Tojan	-	-	-
03 Gelgel	-	-	-
04 Kampung Gelgel	-	-	-
05 Jumpai	-	-	-
06 Tangkas	-	-	-
07 Kamasan	-	-	-
08 Semarapura Klod	-	-	-
09 Semarapura Klod Kangin	-	-	-
10 Semarapura Kangin	-	-	-
11 Semarapura Tengah	-	-	-
12 Semarapura Kauh	-	-	-
13 Semarapura Kaja	-	-	-
14 A k a h	-	-	-
15 Manduang	-	-	-
16 S e l a t	-	-	-
17 T e g a k	-	-	-
18 Selisihan	-	-	-
Jumlah : 2008	-	-	-
2007	-	-	-
2006	-	-	-
2005	-	-	-
2004	-	-	-

Sumber : Kantor Camat Klungkung

BANYAKNYA BANGUNAN MENURUT PENGGUNAAN
PER DESA/KELURAHAN

Kecamatan : (030) Klungkung

Desa/ Kelurahan	Bukan		Campuran
	Tempat Tinggal	Tempat Tinggal	
1	2	3	4
01 Satra	267	12	7
02 Tojan	512	55	23
03 Gelgel	1 279	70	352
04 Kampung Gelgel	222	23	114
05 Jumpai	394	39	19
06 Tangkas	377	53	87
07 Kamasan	951	43	312
08 Semarapura Klod	1 808	194	109
09 Semarapura Klod Kangin	1 999	172	112
10 Semarapura Kangin	994	197	87
11 Semarapura Tengah	932	112	49
12 Semarapura Kauh	569	81	19
13 Semarapura Kaja	551	56	58
14 A k a h	1 039	65	49
15 Manduang	481	40	14
16 S e l a t	867	96	18
17 T e g a k	529	56	38
18 Selisihan	238	37	10
Jumlah : 2008	14 009	1 401	1,477
2007	13 942	1 374	1,449
2006	12 687	1 364	1,418
2005	12 411	1 358	1,356
2004	12 615	1 303	1,294

Sumber : BPS

BANYAKNYA RUMAH TANGGA PEMAKAI AIR UNTUK
MINUM DAN MEMASAK MENURUT SUMBERNYA

Kecamatan : (030) Klungkung

Desa/ Kelurahan	Sumber Air				
	PAM	Sumur/ Perigi	Mata Air	Sungai	Lainnya
1	2	3	4	5	6
01 Satra	269	-	-	-	-
02 Tojan	565	-	-	-	-
03 Gelgel	1 020	-	-	-	-
04 Kampung Gelgel	221	-	-	-	-
05 Jumpai	40	364	-	-	-
06 Tangkas	347	63	-	-	-
07 Kamasan	900	-	-	-	-
08 Semarapura Klod	1 801	-	-	-	-
09 Semarapura Klod Kangin	2 019	-	-	-	-
10 Semarapura Kangin	1 009	-	-	-	-
11 Semarapura Tengah	736	-	-	-	-
12 Semarapura Kauh	577	-	-	3	-
13 Semarapura Kaja	561	-	-	-	-
14 A k a h	1 039	-	15	26	-
15 Manduang	472	2	5	-	-
16 S e l a t	857	56	9	15	-
17 T e g a k	430	-	123	-	-
18 Selisihan	235	1	10	6	-
Jumlah : 2008	13 098	486	162	50	-
2007	13 364	486	40	52	-
2006	11 699	482	461	45	-
2005	8 677	-	1 289	1 084	-
2004	8 038	-	1 928	1 182	-

Sumber : Profil Desa/Kelurahan

BANYAKNYA RUMAH TANGGA MENURUT JENIS
PENERANGAN YANG DIGUNAKAN
PER DESA/KELURAHAN

Kecamatan : (030) Klungkung

Desa/ Kelurahan	Jenis Penerangan		
	Listrik	Minyak Tanah	Lainnya (Diesel)
1	2	3	4
01 Satra	269	-	-
02 Tojan	565	-	-
03 Gelgel	1 020	-	-
04 Kampung Gelgel	221	-	-
05 Jumpai	404	-	-
06 Tangkas	410	-	-
07 Kamasan	900	-	-
08 Semarapura Klod	1 801	-	-
09 Semarapura Klod Kangin	2 019	-	-
10 Semarapura Kangin	1 009	-	-
11 Semarapura Tengah	736	-	-
12 Semarapura Kauh	580	-	-
13 Semarapura Kaja	561	-	-
14 A k a h	1 080	-	-
15 Manduang	479	-	-
16 S e l a t	937	-	-
17 T e g a k	553	-	-
18 Selisihan	252	-	-
Jumlah : 2008	13 796	-	-
2007	13 942	-	-
2006	12 687	-	-
2005	12 432	-	-
2004	11 096	-	-

Sumber : Propil Desa/Kelurahan

BANYAKNYA RUMAH TANGGA MENURUT
PENGUNAAN KAKUS/ JAMBAN
PER DESA/KELURAHAN


Kecamatan : (030) Klungkung

Desa/ Kelurahan	Jamban Tangki Septik			
	Sendiri	Bersama	U m u m	Jamban Lainnya
1	2	3	4	5
01 Satra	69	-	-	200
02 Tojan	199	-	-	366
03 Gelgel	413	-	-	607
04 Kampung Gelgel	91	-	-	130
05 Jumpai	43	-	-	361
06 Tangkas	98	-	-	312
07 Kamasan	257	-	-	643
08 Semarapura Klod	771	-	-	1 030
09 Semarapura Klod Kangin	352	-	-	1 667
10 Semarapura Kangin	623	-	-	386
11 Semarapura Tengah	509	-	-	227
12 Semarapura Kauh	358	-	-	222
13 Semarapura Kaja	394	-	-	167
14 A k a h	212	-	-	868
15 Manduang	61	-	-	418
16 S e l a t	48	-	-	889
17 T e g a k	80	-	-	473
18 Selisihan	46	-	-	206
Jumlah : 2008	4 624	-	-	9 172
2007	4 622	-	-	9 320
2006	4 510	-	-	8 177
2005	3 829	-	-	7 267
2004	3 881	-	-	7 215

Sumber : Propil Desa/Kelurahan

PENDIDIKAN DAN SOSIAL BUDAYA

4



BANYAKNYA SEKOLAH MENURUT JENISNYA
PER DESA/KELURAHAN

Kecamatan : (030) Klungkung

Desa/ Kelurahan	Sekolah				
	TK	SD	SLTP	SLTA	Akademi Univer sitas
1	2	3	4	5	6
01 Satra	1	1	-	-	-
02 Tojan	1	1	-	-	-
03 Gelgel	1	2	1	-	-
04 Kampung Gelgel	1	1	-	-	-
05 Jumpai	1	1	-	-	-
06 Tangkas	1	2	-	-	-
07 Kamasan	1	1	-	-	-
08 Semarapura Klod	4	2	2	4	-
09 Semarapura Klod Kangin	3	2	-	1	-
10 Semarapura Kangin	2	2	-	-	-
11 Semarapura Tengah	3	4	2	1	1
12 Semarapura Kauh	1	1	-	1	-
13 Semarapura Kaja	1	1	-	1	1
14 A k a h	1	2	-	-	-
15 Manduang	1	1	-	-	-
16 S e l a t	1	3	1	-	-
17 T e g a k	1	2	-	-	-
18 Selisihan	1	1	-	-	-
Jumlah : 2008	26	30	6	8	2
2007	24	32	6	8	2
2006	24	32	6	8	2
2005	20	32	6	7	2
2004	19	32	6	7	2

Sumber : Dikdas Kecamatan

**BANYAKNYA GURU MENURUT TEMPAT MENGAJAR
DIRINCI PER DESA/KELURAHAN**

Kecamatan : (030) Klungkung

Desa/ Kelurahan	GURU				
	TK	SD	SLTP	SLTA	Akademi Univer sitas
1	2	3	4	5	6
01 Satra	2	11	-	-	-
02 Tojan	7	25	-	-	-
03 Gelgel	6	24	64	-	-
04 Kampung Gelgel	6	11	-	-	-
05 Jumpai	2	10	-	-	-
06 Tangkas	6	20	-	-	-
07 Kamasan	8	22	-	-	-
08 Semarapura Klod	20	45	84	146	-
09 Semarapura Klod Kangin	14	35	-	68	-
10 Semarapura Kangin	15	43	-	-	-
11 Semarapura Tengah	20	44	71	48	14
12 Semarapura Kauh	6	9	-	12	-
13 Semarapura Kaja	5	8	-	67	6
14 A k a h	6	32	-	-	-
15 Manduang	5	9	-	-	-
16 S e l a t	5	30	16	-	-
17 T e g a k	5	18	-	-	-
18 Selisihan	6	11	-	-	-
Jumlah : 2008	144	407	235	341	20
2007	148	367	234	267	20
2006	103	321	181	215	44
2005	72	370	196	218	44
2004	83	366	226	208	-

Sumber : Dikdas Kecamatan

BANYAKNYA MURID TK MENURUT JENIS KELAMIN
PER DESA/KELURAHAN

Kecamatan : (030) Klungkung

Desa/ Kelurahan	Murid TK		
	Laki	Perempuan	Jumlah Lulusan Tahun Sebelumnya
1	2	3	4
01 Satra	12	18	-
02 Tojan	14	16	18
03 Gelgel	24	38	17
04 Kampung Gelgel	6	8	31
05 Jumpai	16	12	-
06 Tangkas	23	28	47
07 Kamasan	42	56	86
08 Semarapura Klod	89	120	78
09 Semarapura Klod Kangin	126	156	98
10 Semarapura Kangin	70	89	40
11 Semarapura Tengah	98	146	68
12 Semarapura Kauh	12	19	18
13 Semarapura Kaja	22	28	36
14 A k a h	16	24	32
15 Manduang	12	14	31
16 S e l a t	23	28	-
17 T e g a k	26	28	17
18 Selisihan	10	14	18
Jumlah : 2008	641	842	635
2007	548	701	623
2006	560	681	544
2005	704	773	367
2004	532	525	289

Sumber : Dikdas Kecamatan

BANYAKNYA MURID SD MENURUT JENIS KELAMIN
PER DESA/KELURAHAN

Kecamatan : (030) Klungkung

Desa/ Kelurahan	Murid SD		
	Laki	Perempuan	Jumlah Lulusan Tahun Sebelumnya
1	2	3	4
01 Satra	52	48	14
02 Tojan	98	111	36
03 Gelgel	168	198	56
04 Kampung Gelgel	46	34	12
05 Jumpai	91	88	21
06 Tangkas	167	134	36
07 Kamasan	190	178	48
08 Semarapura Klod	234	254	70
09 Semarapura Klod Kangin	246	202	54
10 Semarapura Kangin	387	364	102
11 Semarapura Tengah	567	534	111
12 Semarapura Kauh	75	58	21
13 Semarapura Kaja	72	78	16
14 A k a h	274	246	78
15 Manduang	78	64	20
16 S e l a t	249	214	56
17 T e g a k	132	139	39
18 Selisihan	43	34	14
Jumlah : 2008	3,169	2,978	804
2007	3,167	2,891	843
2006	2,691	3,176	799
2005	2,750	2,864	803
2004	2,713	2,778	798

Sumber : Dikdas Kecamatan

BANYAKNYA MURID SLTP MENURUT JENIS KELAMIN
PER DESA/KELURAHAN

Kecamatan : (030) Klungkung

Desa/ Kelurahan	Murid SLTP		
	Laki	Perempuan	Jumlah Lulusan Tahun Sebelumnya
1	2	3	4
01 Satra	-	-	-
02 Tojan	-	-	-
03 Gelgel	468	382	180
04 Kampung Gelgel	-	-	-
05 Jumpai	-	-	-
06 Tangkas	-	-	-
07 Kamasan	-	-	-
08 Semarapura Klod	452	478	254
09 Semarapura Klod Kangin	-	-	-
10 Semarapura Kangin	-	-	-
11 Semarapura Tengah	462	467	276
12 Semarapura Kauh	-	-	-
13 Semarapura Kaja	-	-	-
14 A k a h	-	-	-
15 Manduang	-	-	-
16 S e l a t	34	46	32
17 T e g a k	-	-	-
18 Selisihan	-	-	-
Jumlah : 2008	1,416	1,373	742
2007	1,419	1,311	859
2006	1,320	1,320	750
2005	1,309	1,205	539
2004	1,284	1,136	510

Sumber : Dikdas Kecamatan

BANYAKNYA MURID SLTA MENURUT JENIS KELAMIN
PER DESA/KELURAHAN

Kecamatan : (030) Klungkung

Desa/ Kelurahan	Murid SLTA		
	Laki	Perempuan	Jumlah Lulusan Tahun Sebelumnya
1	2	3	4
01 Satra	-	-	-
02 Tojan	-	-	-
03 Gelgel	-	-	-
04 Kampung Gelgel	-	-	-
05 Jumpai	-	-	-
06 Tangkas	-	-	-
07 Kamasan	-	-	-
08 Semarapura Klod	678	580	340
09 Semarapura Klod Kangin	200	420	86
10 Semarapura Kangin	-	-	-
11 Semarapura Tengah	346	321	150
12 Semarapura Kauh	13	29	14
13 Semarapura Kaja	356	367	198
14 A k a h	-	-	-
15 Manduang	-	-	-
16 S e l a t	-	-	-
17 T e g a k	-	-	-
18 Selisihan	-	-	-
Jumlah : 2008	1,593	1,717	788
2007	1,251	1,467	808
2006	1,221	1,844	789
2005	1,049	1,386	568
2004	957	1,300	532

Sumber : Dikdas

**BANYAKNYA PENDUDUK MENURUT PENDIDIKAN YANG
DITAMATKAN PER DESA/KELURAHAN**

Kecamatan : (030) Klungkung

Desa/ Kelurahan	<i>Belum Pernah Sekolah</i>	<i>Belum Tamat SD</i>	<i>Tamat SD</i>
1	2	3	4
01 Satra	94	165	547
02 Tojan	181	398	885
03 Gelgel	373	639	2,289
04 Kampung Gelgel	83	132	321
05 Jumpai	151	248	1,119
06 Tangkas	215	397	1,437
07 Kamasan	347	531	1,239
08 Semarapura Klod	406	763	1,223
09 Semarapura Klod Kangin	671	940	2,021
10 Semarapura Kangin	324	596	611
11 Semarapura Tengah	317	651	927
12 Semarapura Kauh	151	284	512
13 Semarapura Kaja	208	367	636
14 A k a h	451	991	2,287
15 Manduang	116	276	813
16 S e l a t	389	638	1,731
17 T e g a k	281	455	1,481
18 Selisihan	79	217	684
Jumlah : 2008	4,837	8,688	20,763
2007	4,813	8,659	20,724
2006	4,696	8,547	20,614
2005	4,651	8,474	20,618
2004	4,156	7,993	21,898

Sumber : Propil Desa/Kelurahan

LANJUTAN

Kecamatan : (030) Klungkung

Desa/ Kelurahan	Tamat SLTP	Tamat SLTA	Tamat Akademi Universitas
1	5	6	7
01 Satra	161	150	57
02 Tojan	405	427	105
03 Gelgel	247	478	197
04 Kampung Gelgel	162	191	66
05 Jumpai	148	199	31
06 Tangkas	377	388	159
07 Kamasan	579	784	189
08 Semarapura Klod	785	674	381
09 Semarapura Klod Kangin	687	853	261
10 Semarapura Kangin	574	1,093	533
11 Semarapura Tengah	587	1,002	301
12 Semarapura Kauh	384	409	213
13 Semarapura Kaja	331	468	156
14 A k a h	487	698	187
15 Manduang	189	301	79
16 S e l a t	583	776	81
17 T e g a k	378	498	115
18 Selisihan	83	143	33
Jumlah : 2008	7,147	9,532	3,144
2007	6,810	9,310	2,923
2006	6,594	9,167	2,824
2005	6,131	8,911	2,823
2004	5,809	9,073	2,538

Sumber : Propil Desa/Kelurahan

BANYAKNYA SEKOLAH AGAMA MENURUT JENISNYA
PER DESA / KELURAHAN

Kecamatan : (030) Klungkung

Desa/ Kelurahan	Sekolah			
	Ibtidaiyah	Tsanaiyah	Aliyah	Pesantren
1	2	3	4	5
01 Satra	-	-	-	-
02 Tojan	-	-	-	-
03 Gelgel	-	-	-	-
04 Kampung Gelgel	1	-	-	-
05 Jumpai	-	-	-	-
06 Tangkas	-	-	-	-
07 Kamasan	-	-	-	-
08 Semarapura Klod	-	-	-	-
09 Semarapura Klod Kangin	-	-	-	1
10 Semarapura Kangin	-	-	-	2
11 Semarapura Tengah	1	-	-	-
12 Semarapura Kauh	-	-	-	-
13 Semarapura Kaja	-	-	-	-
14 A k a h	-	-	-	-
15 Manduang	-	-	-	-
16 S e l a t	-	-	-	-
17 T e g a k	-	-	-	-
18 Selisihan	-	-	-	-
Jumlah : 2008	2	-	-	3
2007	2	-	-	3
2006	2	-	-	3
2005	2	-	-	3
2004	2	-	-	3

Sumber : Kepala Desa

**BANYAKNYA ANAK SASARAN DIDIK DALAM
KEPRAMUKAAN PER DESA / KELURAHAN**

Kecamatan : (030) Klungkung

Desa/ Kelurahan	Sasaran Didik			
	<i>Pendega</i>	<i>Penegak</i>	<i>Penggalang</i>	<i>Siaga</i>
1	2	3	4	5
01 Satra	-	-	-	40
02 Tojan	-	-	-	62
03 Gelgel	-	-	86	76
04 Kampung Gelgel	-	-	-	12
05 Jumpai	-	-	-	12
06 Tangkas	-	-	-	54
07 Kamasan	-	-	-	52
08 Semarapura Klod	-	6	378	184
09 Semarapura Klod Kangin	-	56	-	142
10 Semarapura Kangin	-	-	-	124
11 Semarapura Tengah	-	24	78	180
12 Semarapura Kauh	-	-	-	60
13 Semarapura Kaja	-	-	-	98
14 A k a h	-	-	-	188
15 Manduang	-	-	-	52
16 S e l a t	-	-	-	146
17 T e g a k	-	-	-	80
18 Selisihan	-	-	-	24
Jumlah : 2008	-	86	542	1,586
2007	-	86	542	1,586
2006	-	86	542	2,012
2005	-	86	542	2,012
2004	-	60	413	2,367

Sumber : Dikdas Kecamatan

BANYAKNYA GUGUS DEPAN SUMBER DIDIK DALAM
KEPRAMUKAAN PER DESA / KELURAHAN

Kecamatan : (030) Klungkung

Desa/ Kelurahan	Sumber Didik			
	Gugus Depan	Pembing Andalan	Pembing	Pembi- na
1	2	3	4	5
01 Satra	2	2	-	2
02 Tojan	4	4	-	4
03 Gelgel	5	5	-	8
04 Kampung Gelgel	2	2	-	2
05 Jumpai	2	2	-	2
06 Tangkas	4	4	-	4
07 Kamasan	9	9	-	9
08 Semarapura Klod	10	20	-	10
09 Semarapura Klod Kangin	7	7	-	7
10 Semarapura Kangin	14	14	-	7
11 Semarapura Tengah	7	7	-	14
12 Semarapura Kauh	14	14	-	14
13 Semarapura Kaja	4	4	-	8
14 A k a h	7	7	-	7
15 Manduang	4	4	-	4
16 S e l a t	9	9	-	9
17 T e g a k	4	4	-	4
18 Selisihan	3	3	-	3
Jumlah : 2008	111	121	-	118
2007	111	121	-	118
2006	111	121	-	118
2005	111	121	-	104
2004	111	121	-	104

Sumber : Dikdas Kecamatan

BANYAKNYA ORGANISASI SOSIAL DESA MENURUT
JENISNYA PER DESA/KELURAHAN

Kecamatan : (030) Klungkung

Desa/ Kelurahan	Jumlah Jumlah Panti			Organisasi	
	Karang Taruna	Anggota PKK	Asuhan	Jumlah	Anggota
1	2	3	4	5	6
01 Satra	1	40	-	1	233
02 Tojan	1	90	-	1	171
03 Gelgel	1	87	-	1	399
04 Kampung Gelgel	1	35	-	-	-
05 Jumpai	1	50	-	1	192
06 Tangkas	1	67	-	1	182
07 Kamasan	1	95	-	1	181
08 Semarapura Klod	1	125	1	1	62
09 Semarapura Klod Kangin	1	12	-	1	67
10 Semarapura Kangin	1	78	1	1	35
11 Semarapura Tengah	1	25	1	1	-
12 Semarapura Kauh	1	40	-	1	122
13 Semarapura Kaja	1	24	-	1	132
14 A k a h	1	60	-	1	395
15 Manduang	1	85	-	1	281
16 S e l a t	1	310	-	1	383
17 T e g a k	1	29	-	1	124
18 Selisihan	1	237	-	1	231
Jumlah : 2008	18	1,489	3	17	3,190
2007	18	1,489	3	17	3,190
2006	18	1,489	3	17	3,173
2005	18	607	3	13	3,095
2004	18	607	-	13	4,162

Sumber : Mantan dan Kepala Desa

BANYAKNYA ORGANISASI KESENIAN MENURUT JENISNY
PER DESA / KELURAHAN

Kecamatan : (030) Klungkung

Desa/ Kelurahan	Kesenian			
	Barong	Legong	Topeng	Lainnya
1	2	3	4	5
01 Satra	2	-	-	1
02 Tojan	1	-	-	1
03 Gelgel	1	-	-	2
04 Kampung Gelgel	-	-	-	1
05 Jumpai	1	1	1	1
06 Tangkas	1	1	-	1
07 Kamasan	1	1	-	2
08 Semarapura Klod	-	1	-	1
09 Semarapura Klod Kangin	-	-	-	1
10 Semarapura Kangin	-	1	-	-
11 Semarapura Tengah	-	-	-	1
12 Semarapura Kauh	-	1	-	1
13 Semarapura Kaja	-	1	-	1
14 A k a h	-	1	-	-
15 Manduang	1	1	-	-
16 S e l a t	-	1	-	1
17 T e g a k	-	1	-	1
18 Selisihan	-	-	-	1
Jumlah : 2008	8	11	1	17
2007	8	11	1	17
2006	8	11	1	17
2005	8	11	1	17
2004	8	11	1	17

Sumber : Kepala Desa

BANYAKNYA FASILITAS OLAH RAGA MENURUT JENIS
PER DESA/KELURAHAN

Kecamatan : (030) Klungkung

Desa/ Kelurahan	Lapangan				
	Sepak Bola	Volly Ball	Tenis Meja	Bulu Tangkis	Lainnya
1	2	3	4	5	6
01 Satra	-	1	-	-	-
02 Tojan	-	1	1	1	-
03 Gelgel	1	2	2	2	1
04 Kampung Gelgel	-	-	1	-	-
05 Jumpai	-	1	1	1	-
06 Tangkas	-	1	-	1	-
07 Kamasan	1	1	1	1	-
08 Semarapura Klod	-	-	3	1	-
09 Semarapura Klod Kangin	-	-	1	1	-
10 Semarapura Kangin	-	1	1	1	-
11 Semarapura Tengah	-	-	1	1	1
12 Semarapura Kauh	-	1	1	1	-
13 Semarapura Kaja	-	-	1	1	1
14 A k a h	-	1	1	1	-
15 Manduang	-	1	1	-	-
16 S e l a t	-	1	1	-	-
17 T e g a k	-	1	1	-	-
18 Selisihan	-	1	1	-	-
Jumlah : 2008	2	14	19	13	3
2007	2	14	19	13	3
2006	3	17	28	13	5
2005	3	18	28	13	5
2004	3	18	28	13	5

Sumber : BPS

BANYAKNYA PENDUDUK YANG BERLANGGANAN
MAJALAH PER DESA / KELURAHAN


Kecamatan : (030) Klungkung

Desa/ Kelurahan	Majalah			
	Keluarga	Olah Raga	Pertanian	U m u m
1	2	3	4	5
01 Satra	-	-	-	-
02 Tojan	-	-	-	-
03 Gelgel	4	-	-	-
04 Kampung Gelgel	6	-	-	-
05 Jumpai	-	-	-	-
06 Tangkas	-	-	-	-
07 Kamasan	12	-	-	2
08 Semarapura Klod	46	-	-	24
09 Semarapura Klod Kangin	47	-	-	21
10 Semarapura Kangin	27	-	-	7
11 Semarapura Tengah	22	-	-	8
12 Semarapura Kauh	4	-	-	6
13 Semarapura Kaja	-	-	-	-
14 A k a h	4	-	-	4
15 Manduang	-	-	-	-
16 S e l a t	-	-	-	-
17 T e g a k	-	-	-	-
18 Selisihan	-	-	-	-
Jumlah : 2008	172	-	-	72
2007	164	-	-	70
2006	169	-	-	112
2005	149	-	-	159
2004	165	-	-	158

Sumber : Propil Desa/Kelurahan

KESEHATAN DAN KELUARGA BERENCANA

5



BANYAKNYA SARANA KESEHATAN
PER DESA/KELURAHAN

Kecamatan : (030) Klungkung

Desa/ Kelurahan	Poliklinik	Rumah		Pos KB
		Puskesmas Pembantu	Sakit Bersalin (BKIA)	
1	2	3	4	5
01 Satra	-	1	-	1
02 Tojan	-	-	-	-
03 Gelgel	-	1	-	1
04 Kampung Gelgel	-	-	-	-
05 Jumpai	-	1	-	1
06 Tangkas	-	1	-	1
07 Kamasan	-	1	-	1
08 Semarapura Klod	-	1	2	1
09 Semarapura Klod Kangin	-	1	-	-
10 Semarapura Kangin	-	1	-	-
11 Semarapura Tengah	-	1	-	-
12 Semarapura Kauh	-	1	-	-
13 Semarapura Kaja	-	1	-	1
14 A k a h	-	1	-	1
15 Manduang	-	1	-	1
16 S e l a t	-	1	-	1
17 T e g a k	-	1	-	1
18 Selisihan	-	1	-	1
Jumlah : 2008	-	16	2	12
2007	-	16	2	12
2006	-	16	3	12
2005	-	16	2	9
2004	-	16	2	9

Sumber : Puskesmas

**BANYAKNYA TENAGA KESEHATAN
PER DESA/KELURAHAN**

Kecamatan : (030) Klungkung

Desa/ Kelurahan	Tenaga Medis				
	Dokter	Bidan	Perawat	Dukun Lainnya	
1	2	3	4	5	6
01 Satra	-	1	1	-	-
02 Tojan	1	1	1	-	-
03 Gelgel	5	6	16	2	-
04 Kampung Gelgel	-	-	1	1	-
05 Jumpai	-	1	1	-	-
06 Tangkas	-	1	1	-	-
07 Kamasan	1	2	6	-	-
08 Semarapura Klod	11	7	47	-	-
09 Semarapura Klod Kangin	6	4	14	1	-
10 Semarapura Kangin	5	5	8	-	-
11 Semarapura Tengah	6	3	17	-	-
12 Semarapura Kauh	-	1	33	-	-
13 Semarapura Kaja	1	2	3	-	-
14 A k a h	1	3	4	1	-
15 Manduang	-	1	1	-	-
16 S e l a t	2	4	2	-	-
17 T e g a k	-	1	2	-	-
18 Selisihan	-	1	2	-	-
Jumlah : 2008	39	44	160	5	-
2007	39	42	158	5	-
2006	38	42	155	5	-
2005	32	38	150	5	-
2004	32	38	150	5	-

Sumber : Puskesmas

BANYAKNYA PENDERITA CACAT PER DESA/KELURAHAN

Kecamatan : (030) Klungkung

Desa/ Kelurahan	<i>Tuna Netra (Buta)</i>	<i>Tuna Rungu (Bisu)</i>	<i>Cacat Jasmani</i>	<i>Cacat Mental</i>	<i>Cacat Lainnya</i>
1	2	3	4	5	6
01 Satra	1	1	1	1	2
02 Tojan	3	10	2	6	6
03 Gelgel	4	3	16	1	2
04 Kampung Gelgel	-	-	-	-	-
05 Jumpai	-	-	1	6	3
06 Tangkas	8	3	2	4	2
07 Kamasan	2	1	5	4	4
08 Semarapura Klod	-	9	1	2	1
09 Semarapura Klod Kangin	1	1	3	7	1
10 Semarapura Kangin	1	1	4	1	3
11 Semarapura Tengah	1	3	-	6	1
12 Semarapura Kauh	-	3	1	4	1
13 Semarapura Kaja	4	2	2	-	2
14 A k a h	1	5	2	26	13
15 Manduang	1	-	3	-	1
16 S e l a t	3	16	3	9	11
17 T e g a k	3	2	17	1	2
18 Selisihan	-	2	1	1	13
Jumlah : 2008	33	62	64	79	68
2007	33	62	64	79	68
2006	35	59	53	266	62
2005	12	40	157	27	25
2004	12	40	151	24	28

Sumber : Kepala Desa

**BANYAKNYA PESERTA KB MENURUT ALAT KONTRASEPS
YANG DIGUNAKAN PER DESA / KELURAHAN**

Kecamatan : (030) Klungkung

Desa/ Kelurahan	Alat Kontrasepsi			
	I U D	Pil	Ovag	Kondom
1	2	3	4	5
01 Satra	124	17	-	-
02 Tojan	278	14	-	2
03 Gelgel	352	41	-	5
04 Kampung Gelgel	65	12	-	-
05 Jumpai	145	17	-	-
06 Tangkas	231	23	-	8
07 Kamasan	289	37	-	10
08 Semarapura Klod	398	76	-	7
09 Semarapura Klod Kangin	356	34	-	12
10 Semarapura Kangin	302	57	-	8
11 Semarapura Tengah	332	42	-	8
12 Semarapura Kauh	256	23	-	7
13 Semarapura Kaja	156	19	-	4
14 A k a h	367	69	-	6
15 Manduang	73	25	-	2
16 S e l a t	238	56	-	-
17 T e g a k	178	22	-	-
18 Selisihan	56	20	-	-
Jumlah : 2008	4,196	604	-	79
2007	4,583	468	-	23
2006	4,578	465	-	25
2005	4,736	221	-	19
2004	4,369	330	-	33

Sumber : PLKB

LANJUTAN


Kecamatan : (030) Klungkung

Desa/ Kelurahan	Alat Kontrasepsi			
	Implant	Vasektomi	Tubektomi	Suntikan
1	6	7	8	9
01 Satra	8	-	-	41
02 Tojan	8	-	-	52
03 Gelgel	5	-	9	81
04 Kampung Gelgel	2	-	-	89
05 Jumpai	8	-	-	76
06 Tangkas	12	-	2	94
07 Kamasan	16	-	15	126
08 Semarapura Klod	15	1	18	139
09 Semarapura Klod Kangin	23	-	17	158
10 Semarapura Kangin	17	2	21	94
11 Semarapura Tengah	13	-	23	127
12 Semarapura Kauh	-	-	15	62
13 Semarapura Kaja	6	-	9	63
14 A k a h	31	2	6	103
15 Manduang	29	-	2	121
16 S e l a t	27	-	4	189
17 T e g a k	21	-	3	162
18 Selisihan	26	-	2	50
Jumlah : 2008	267	5	146	1,827
2007	234	5	149	1,857
2006	230	5	146	1,850
2005	168	3	231	1,554
2004	184	2	261	1,489

Sumber : PLKB

PERADILAN

6



<http://klungkungweb.pps.go.id>

BANYAKNYA PELANGGARAN/KEJAHATAN YANG
DILAPORKAN KE POLISI PER DESAKELURAHAN

Kecamatan : (030) Klungkung

Desa/ Kelurahan	Pelanggaran / Kejahatan				
	Pembu- nuhan	Penga- niayaan	Pencu- rian	Kesusi- laan	Lainnya
1	2	3	4	5	6
01 Satra	-	-	-	-	-
02 Tojan	-	-	-	-	-
03 Gelgel	-	-	-	-	-
04 Kampung Gelgel	-	-	-	-	-
05 Jumpai	-	-	-	-	-
06 Tangkas	-	-	-	-	-
07 Kamasan	-	-	-	-	-
08 Semarapura Klod	-	-	2	-	1
09 Semarapura Klod Kangin	-	-	2	-	-
10 Semarapura Kangin	-	-	-	-	1
11 Semarapura Tengah	-	-	1	-	1
12 Semarapura Kauh	-	-	-	-	1
13 Semarapura Kaja	-	-	-	-	2
14 A k a h	-	-	-	-	2
15 Manduang	-	-	-	-	-
16 S e l a t	-	-	-	-	-
17 T e g a k	-	-	-	-	-
18 Selisihan	-	-	-	-	-
Jumlah : 2008	-	-	5	-	8
2007	-	-	13	-	19
2006	-	1	10	-	18
2005	1	-	12	-	19
2004	1	-	15	-	15

Sumber : Kepala Desa

AGAMA

7



BANYAKNYA PENDUDUK MENURUT AGAMA YANG
DIANUTNYA PER DESA / KELURAHAN

Kecamatan : (030) Klungkung

Desa/ Kelurahan	I s l a m		Hindu	
	Laki	Perempuan	Laki	Perempuan
1	2	3	4	5
01 Satra	-	-	571	603
02 Tojan	8	12	1,135	1,246
03 Gelgel	2	2	2,048	2,171
04 Kampung Gelgel	459	496	0	0
05 Jumpai	-	-	932	964
06 Tangkas	8	16	1,483	1,466
07 Kamasan	4	5	1,715	1,945
08 Semarapura Klod	152	162	1,761	1,764
09 Semarapura Klod Kangin	529	620	1,973	1,797
10 Semarapura Kangin	355	405	1,429	1,157
11 Semarapura Tengah	217	269	1,569	1,601
12 Semarapura Kauh	14	21	930	955
13 Semarapura Kaja	31	38	1,013	1,060
14 A k a h	4	6	2,539	2,552
15 Manduang	-	-	861	913
16 S e l a t	-	-	2,022	2,176
17 T e g a k	-	-	1,621	1,587
18 Selisihan	-	-	609	630
Jumlah : 2008	1,783	2,052	24,211	24,587
2007	1,788	2,064	25,747	26,473
2006	1,624	1,777	22,843	23,920
2005	1,609	1,752	21,844	22,963
2004	1,565	1,786	21,330	22,561

Sumber : Depag

LANJUTAN

Kecamatan : (030) Klungkung

Desa/ Kelurahan	Kristen Protestan		Kristen Katolik	
	Laki	Perempuan	Laki	Perempuan
1	6	7	8	9
01 Satra	-	-	-	-
02 Tojan	-	-	-	-
03 Gelgel	-	-	-	-
04 Kampung Gelgel	-	-	-	-
05 Jumpai	-	-	-	-
06 Tangkas	-	-	-	-
07 Kamasan	-	-	-	-
08 Semarapura Klod	57	74	22	28
09 Semarapura Klod Kangin	28	35	18	24
10 Semarapura Kangin	21	26	14	17
11 Semarapura Tengah	13	15	9	15
12 Semarapura Kauh	5	8	2	4
13 Semarapura Kaja	11	13	-	-
14 A k a h	-	-	-	-
15 Manduang	-	-	-	-
16 S e l a t	-	-	-	-
17 T e g a k	-	-	-	-
18 Selisihan	-	-	-	-
Jumlah : 2008	135	171	65	88
2007	133	167	15	19
2006	139	178	57	56
2005	122	170	57	48
2004	47	55	110	91

Sumber : Depag

LANJUTAN

Kecamatan : (030) Klungkung

Desa/ Kelurahan	B u d h a		Aliran Kepercayaan	
	Laki	Perempuan	Laki	Perempuan
1	10	11	12	13
01 Satra	-	-	-	-
02 Tojan	-	-	-	-
03 Gelgel	-	-	-	-
04 Kampung Gelgel	-	-	-	-
05 Jumpai	-	-	-	-
06 Tangkas	-	-	-	-
07 Kamasan	-	-	-	-
08 Semarapura Klod	109	103	-	-
09 Semarapura Klod Kangin	197	212	-	-
10 Semarapura Kangin	142	165	-	-
11 Semarapura Tengah	36	41	-	-
12 Semarapura Kauh	6	8	-	-
13 Semarapura Kaja	-	-	-	-
14 A k a h	-	-	-	-
15 Manduang	-	-	-	-
16 S e l a t	-	-	-	-
17 T e g a k	-	-	-	-
18 Selisihan	-	-	-	-
Jumlah : 2008	490	529	-	-
2007	453	556	-	-
2006	479	556	-	-
2005	447	524	-	-
2004	524	468	-	-

Sumber : Depag

BANYAKNYA TEMPAT PERIBADATAN MENURUT AGAMA
PER DESA/KELURAHAN

Kecamatan : (030) Klungkung

Desa/ Kelurahan	Mesjid	Gereja	P u r a	Klenteng
	Langgar Mushola			Vihara
1	2	3	4	5
01 Satra	-	-	3	-
02 Tojan	-	-	4	-
03 Gelgel	-	-	6	-
04 Kampung Gelgel	1	-	-	-
05 Jumpai	-	-	8	-
06 Tangkas	-	-	5	-
07 Kamasan	-	-	5	-
08 Semarapura Klod	2	2	8	-
09 Semarapura Klod Kangin	3	1	3	-
10 Semarapura Kangin	1	-	7	-
11 Semarapura Tengah	1	-	3	-
12 Semarapura Kauh	-	-	9	-
13 Semarapura Kaja	-	-	17	-
14 A k a h	-	-	4	-
15 Manduang	-	-	8	-
16 S e l a t	-	-	11	-
17 T e g a k	-	-	8	-
18 Selisihan	-	-	4	-
Jumlah : 2008	6	3	113	-
2007	6	3	113	-
2006	6	3	113	-
2005	6	3	113	-
2004	6	3	113	-

Sumber : Kepala Desa

BANYAKNYA PURA MENURUT JENISNYA
PER DESA/KELURAHAN

Kecamatan : (030) Klungkung

Desa/ Kelurahan	P u r a				
	Sad Khaya ngan	Dang Khaya ngan	Khaya ngan Tiga	Subak	Lainnya
1	2	3	4	5	6
01 Satra	-	-	3	-	-
02 Tojan	-	-	4	-	-
03 Gelgel	-	2	4	-	-
04 Kampung Gelgel	-	-	-	-	-
05 Jumpai	-	1	7	-	-
06 Tangkas	-	-	5	-	-
07 Kamasan	-	-	3	-	2
08 Semarapura Klod	-	-	5	-	3
09 Semarapura Klod Kangin	-	-	3	-	-
10 Semarapura Kangin	-	-	6	1	-
11 Semarapura Tengah	-	-	2	-	1
12 Semarapura Kauh	-	-	6	-	3
13 Semarapura Kaja	-	-	17	-	-
14 A k a h	-	-	3	1	-
15 Manduang	-	-	6	2	-
16 S e l a t	-	-	10	1	-
17 T e g a k	-	-	8	-	-
18 Selisihan	-	-	3	1	-
Jumlah : 2008	-	3	95	6	9
2007	-	3	95	6	9
2006	-	3	95	6	9
2005	-	3	95	6	9
2004	-	3	95	6	9

Sumber : Kepala Desa

PERTANIAN

8



<http://klungkung.com>

LUAS SAWAH MENURUT JENIS IRIGASI
PER DESA/KELURAHAN (DALAM HEKTAR)

Kecamatan : (030) Klungkung

Desa/ Kelurahan	Jenis Irigasi			
	Teknis	Semi Teknis	Sederhana	Non PU
1	2	3	4	5
01 Satra	-	83.17	-	-
02 Tojan	-	88.17	-	-
03 Gelgel	-	236.62	-	-
04 Kampung Gelgel	-	-	-	-
05 Jumpai	-	82.18	-	-
06 Tangkas	-	33.93	-	-
07 Kamasan	-	39.95	-	-
08 Semarapura Klod	-	32.40	-	-
09 Semarapura Klod Kangin	-	12.47	-	-
10 Semarapura Kangin	-	8.15	-	-
11 Semarapura Tengah	-	-	-	-
12 Semarapura Kauh	-	14.09	-	-
13 Semarapura Kaja	-	44.21	-	-
14 A k a h	-	111.23	-	-
15 Manduang	-	142.18	-	-
16 S e l a t	-	194.18	-	-
17 T e g a k	-	39.00	-	-
18 Selisihan	-	94.47	-	-
Jumlah : 2008	-	1,256.00	-	-
2007	-	1,264.00	-	-
2006	-	1,265.00	-	-
2005	-	1,266.46	-	-
2004	-	1,266.46	-	-

Sumber : Dinas Pertanian dan Pekebunan

LUAS TANAM, PANEN DAN PRODUKSI TANAMAN PADI
PER DESA/KELURAHAN

Kecamatan : (030) Klungkung

Desa/ Kelurahan	Luas Tanam (Ha)	Luas Panen (Ha)	Produksi (Ton)
1	2	3	4
01 Satra	148	138	895
02 Tojan	141	88	571
03 Gelgel	167	134	869
04 Kampung Gelgel	-	-	-
05 Jumpai	64	46	298
06 Tangkas	41	34	220
07 Kamasan	61	51	331
08 Semarapura Klod	53	31	201
09 Semarapura Klod Kangin	5	3	19
10 Semarapura Kangin	28	21	136
11 Semarapura Tengah	-	-	-
12 Semarapura Kauh	42	45	292
13 Semarapura Kaja	86	91	590
14 A k a h	267	262	1,699
15 Manduang	291	285	1,848
16 S e l a t	301	338	2,192
17 T e g a k	87	94	610
18 Selisihan	222	212	1,375
Jumlah : 2008	2,004	1,873	12,147
2007	2,027	1,957	12,607
2006	1,918	2,060	12,910
2005	1,781	1,722	11,122
2004	1,818	1,679	11,092

Sumber : Dinas Pertanian dan Pekebunan

LUAS TANAM, PANEN DAN PRODUKSI TANAMAN
JAGUNG PER DESA/KELURAHAN

Kecamatan : (030) Klungkung

Desa/ Kelurahan	Luas Tanam (Ha)	Luas Panen (Ha)	Produksi (Ton)
1	2	3	4
01 Satra	7	7	35
02 Tojan	15	15	74
03 Gelgel	18	18	89
04 Kampung Gelgel	-	-	-
05 Jumpai	7	7	35
06 Tangkas	6	6	30
07 Kamasan	3	3	15
08 Semarapura Klod	-	-	-
09 Semarapura Klod Kangin	-	-	-
10 Semarapura Kangin	-	-	-
11 Semarapura Tengah	-	-	-
12 Semarapura Kauh	2	2	10
13 Semarapura Kaja	-	-	-
14 A k a h	3	3	15
15 Manduang	-	-	-
16 S e l a t	-	-	-
17 T e g a k	-	-	-
18 Selisihan	-	-	-
Jumlah : 2008	-	61	302
2007	-	-	-
2006	-	-	-
2005	-	-	-
2004	-	-	-

Sumber : Dinas Pertanian dan Pekebunan

LUAS TANAM, PANEN DAN PRODUKSI TANAMAN
UBI JALAR PER DESA/KELURAHAN

Kecamatan : (030) Klungkung

Desa/ Kelurahan	Luas Tanam (Ha)	Luas Panen (Ha)	Produksi (Ton)
1	2	3	4
01 Satra	-	-	-
02 Tojan	-	-	-
03 Gelgel	-	-	-
04 Kampung Gelgel	-	-	-
05 Jumpai	-	-	-
06 Tangkas	-	-	-
07 Kamasan	-	-	-
08 Semarapura Klod	-	-	-
09 Semarapura Klod Kangin	-	-	-
10 Semarapura Kangin	-	-	-
11 Semarapura Tengah	-	-	-
12 Semarapura Kauh	-	-	-
13 Semarapura Kaja	-	-	-
14 A k a h	-	-	-
15 Manduang	-	-	-
16 S e l a t	-	-	-
17 T e g a k	-	-	-
18 Selisihan	-	-	-
Jumlah : 2008	-	-	-
2007	10	6	78
2006	10	10	201
2005	9	9	154.44
2004	7	7	123

Sumber : Dinas Pertanian dan Pekebunan

LUAS TANAM, PANEN DAN PRODUKSI TANAMAN
KACANG TANAH PER DESA/KELURAHAN

Kecamatan : (030) Klungkung

Desa/ Kelurahan	Luas Tanam (Ha)	Luas Panen (Ha)	Produksi (Ton)
1	2	3	4
01 Satra	18	18	32
02 Tojan	34	34	60
03 Gelgel	75	75	132
04 Kampung Gelgel	-	-	-
05 Jumpai	32	32	56
06 Tangkas	3	3	5
07 Kamasan	4	4	7
08 Semarapura Klod	-	-	-
09 Semarapura Klod Kangin	-	-	-
10 Semarapura Kangin	-	-	-
11 Semarapura Tengah	-	-	-
12 Semarapura Kauh	1	1	2
13 Semarapura Kaja	67	67	118
14 A k a h	97	97	170
15 Manduang	63	63	111
16 S e l a t	78	78	137
17 T e g a k	31	31	54
18 Selisihan	6	6	11
Jumlah : 2008	509	509	894
2007	819	819	1,472
2006	595	595	1,007
2005	855	855	1,446.7
2004	774	948	1300.656

Sumber : Dinas Pertanian dan Pekebunan

LUAS TANAM, PANEN DAN PRODUKSI TANAMAN
KACANG KEDELE PER DESA/KELURAHAN

Kecamatan : (030) Klungkung

Desa/ Kelurahan	Luas Tanam (Ha)	Luas Panen (Ha)	Produksi (Ton)
1	2	3	4
01 Satra	-	-	-
02 Tojan	-	-	-
03 Gelgel	-	-	-
04 Kampung Gelgel	-	-	-
05 Jumpai	-	-	-
06 Tangkas	-	-	-
07 Kamasan	-	-	-
08 Semarapura Klod	-	-	-
09 Semarapura Klod Kangin	-	-	-
10 Semarapura Kangin	-	-	-
11 Semarapura Tengah	-	-	-
12 Semarapura Kauh	-	-	-
13 Semarapura Kaja	-	-	-
14 A k a h	3	3	5
15 Manduang	-	-	-
16 S e l a t	21	21	37
17 T e g a k	14	14	24
18 Selisihan	4	4	7
Jumlah : 2008	42	42	73
2007	51	51	75
2006	2	2	2.72
2005	24	25	34
2004	24	24	34.008

Sumber : Dinas Pertanian dan Pekebunan

LUAS PANEN DAN PRODUKSI TANAMAN
SAYUR-SAYURAN PER DESA/KELURAHAN

Kecamatan : (030) Klungkung

Desa/ Kelurahan	Bawang		Kacang Panjang	
	Luas Panen (Ha)	Produksi (Ton)	Luas Panen (Ha)	Produksi (Ton)
1	2	3	4	5
01 Satra	-	-	-	-
02 Tojan	-	-	-	-
03 Gelgel	-	-	-	-
04 Kampung Gelgel	-	-	-	-
05 Jumpai	-	-	-	-
06 Tangkas	-	-	-	-
07 Kamasan	-	-	-	-
08 Semarapura Klod	-	-	-	-
09 Semarapura Klod Kangin	-	-	1	3.2
10 Semarapura Kangin	-	-	-	-
11 Semarapura Tengah	-	-	-	-
12 Semarapura Kauh	-	-	1.5	4.8
13 Semarapura Kaja	-	-	2	6.4
14 A k a h	-	-	8	25.6
15 Manduang	-	-	12	38.4
16 S e l a t	-	-	27	86.4
17 T e g a k	-	-	28	89.6
18 Selisihan	-	-	33	105.6
Jumlah : 2008	-	-	110	352.00
2007	-	-	108	345.60
2006	-	-	104	332.80
2005	-	-	121	387.20
2004	-	-	119	380.80

Sumber : Dinas Pertanian dan Pekebunan

JUMLAH POHON DAN PRODUKSI TANAMAN
BUAH-BUAHAN PER DESA/KELURAHAN

Kecamatan : (030) Klungkung

Desa/ Kelurahan	Jeruk		Jambu	
	Pohon	Produksi (Ton)	Pohon	Produksi (Kg)
1	2	3	4	5
01 Satra	-	-	71	144.13
02 Tojan	-	-	118	239.54
03 Gelgel	-	-	145	294.35
04 Kampung Gelgel	-	-	8	16.24
05 Jumpai	-	-	42	85.26
06 Tangkas	-	-	41	83.23
07 Kamasan	-	-	76	154.28
08 Semarapura Klod	-	-	56	113.68
09 Semarapura Klod Kangin	-	-	-	-
10 Semarapura Kangin	-	-	-	-
11 Semarapura Tengah	-	-	13	26.39
12 Semarapura Kauh	-	-	61	123.83
13 Semarapura Kaja	-	-	83	168.49
14 A k a h	-	-	142	288.26
15 Manduang	-	-	153	310.59
16 S e l a t	-	-	72	146.16
17 T e g a k	-	-	82	166.46
18 Selisihan	-	-	58	117.74
Jumlah : 2008	-	-	1,221	2,479
2007	-	-	1,250	2,538
2006	-	-	1,388	2,895
2005	-	-	1,520	3,261
2004	-	-	1,544	3,352

Sumber : Dinas Pertanian dan Pekebunan

Tabel 8.8: Pertanian
LANJUTAN

Kecamatan : (030) Klungkung

Desa/ Kelurahan	S a w o		N a n a s	
	Pohon	Produksi (Kg)	Pohon	Produksi (Kg)
1	6	7	8	9
01 Satra	-	-	-	-
02 Tojan	10	135	-	-
03 Gelgel	8	108	-	-
04 Kampung Gelgel	-	-	-	-
05 Jumpai	-	-	-	-
06 Tangkas	-	-	-	-
07 Kamasan	17	230	-	-
08 Semarapura Klod	16	216	-	-
09 Semarapura Klod	21	284	-	-
Kangin				
10 Semarapura Kangin	10	135	-	-
11 Semarapura Tengah	-	-	-	-
12 Semarapura Kauh	10	135	-	-
13 Semarapura Kaja	7	95	41	82
14 A k a h	21	284	76	152
15 Manduang	19	257	51	102
16 S e l a t	8	108	253	506
17 T e g a k	5	68	78	156
18 Selisihan	12	162	281	562
Jumlah : 2008	164	2,214	780	1,560
2007	167	2,255	797	1,594
2006	172	2,525	821	1,642
2005	177	2,698	749	1,297
2004	200	3,305	775	1,346

Sumber : Dinas Pertanian dan Pekebunan

LANJUTAN

Kecamatan : (030) Klungkung

Desa/ Kelurahan	P e p a y a		P i s a n g	
	Pohon	Produksi (Ton)	Pohon	Produksi (Ton)
1	10	11	12	13
01 Satra	452	4.1	453	5.4
02 Tojan	441	4.0	878	10.5
03 Gelgel	501	4.5	1,035	12.4
04 Kampung Gelgel	271	2.4	188	2.3
05 Jumpai	198	1.8	821	9.9
06 Tangkas	423	3.8	698	8.4
07 Kamasan	281	2.5	1,553	18.6
08 Semarapura Klod	423	3.8	912	10.9
09 Semarapura Klod	73	0.7	151	1.8
Kangin				
10 Semarapura Kangin	51	0.5	221	2.7
11 Semarapura Tengah	78	0.7	965	11.6
12 Semarapura Kauh	354	3.2	98	1.2
13 Semarapura Kaja	281	2.5	811	9.7
14 A k a h	378	3.4	1,100	13.2
15 Manduang	221	2.0	885	10.6
16 S e l a t	273	2.5	1,922	23.1
17 T e g a k	443	4.0	865	10.4
18 Selisihan	312	2.8	725	8.7
Jumlah : 2008	5,454	49.1	14,281	171.4
2007	5,660	51	14,348	172
2006	5,918	123	14,831	259
2005	6,042	133	14,903	270
2004	6,207	154	15,812	290

Sumber : Dinas Pertanian dan Pekebunan

LANJUTAN

Kecamatan : (030) Klungkung

Desa/ Kelurahan	D u k u		Rambutan	
	Pohon	Produksi (Ton)	Pohon	Produksi (Kg)
1	14	15	16	17
01 Satra	-	-	65	128
02 Tojan	-	-	57	219
03 Gelgel	-	-	87	230
04 Kampung Gelgel	-	-	25	153
05 Jumpai	-	-	63	171
06 Tangkas	-	-	89	159
07 Kamasan	-	-	212	262
08 Semarapura Klod	12	-	221	363
09 Semarapura Klod Kangin	-	-	99	225
10 Semarapura Kangin	-	-	25	166
11 Semarapura Tengah	-	-	53	279
12 Semarapura Kauh	-	-	96	388
13 Semarapura Kaja	23	...	189	312
14 A k a h	89	...	338	464
15 Manduang	78	...	378	401
16 S e l a t	312	...	516	568
17 T e g a k	246	...	387	488
18 Selisihan	61	...	382	498
Jumlah : 2008	821	...	3,282	5,475
2007	1,642	...	6,499	10,822
2006	944	...	3,321	7,356
2005	1,022	...	4,395	5,606
2004	1,107	-	4,032	5,143

Sumber : Dinas Pertanian dan Pekebunan

LUAS TANAM DAN PRODUKSI TANAMAN PERKEBUNAN
RAKYAT PER DESA/KELURAHAN

Kecamatan : (030) Klungkung

Desa/ Kelurahan	Kelapa		Cengkeh	
	Luas (Ha)	Produksi (Ton)	Luas (Ha)	Produksi (Ton)
1	2	3	4	5
01 Satra	7	7.17	-	-
02 Tojan	5	5.12	-	-
03 Gelgel	5	5.12	-	-
04 Kampung Gelgel		-	-	-
05 Jumpai	8	8.19	-	-
06 Tangkas	6	6.14	-	-
07 Kamasan	5	5.12	-	-
08 Semarapura Klod	2	2.05	-	-
09 Semarapura Klod Kangin	7	7.17	-	-
10 Semarapura Kangin	17	17.41	-	-
11 Semarapura Tengah	-	-	-	-
12 Semarapura Kauh	3	3.07	-	-
13 Semarapura Kaja	15	15.36	-	-
14 A k a h	68	69.63	5	1.59
15 Manduang	46	47.10	12	3.81
16 S e l a t	70	71.68	40	12.70
17 T e g a k	38	38.91	22	6.99
18 Selisihan	76	77.82	18	5.72
Jumlah : 2008	378	387	97	30.80
2007	376.2	317.41	97	59.80
2006	377.2	422.544	97	2.1348
2005	375.7	414.23	97	31.04
2004	374.2	546.9624	99	4.96

Sumber : Dinas Pertanian dan Pekebunan

Tabel 8.9: Pertanian
LANJUTAN

Kecamatan : (030) Klungkung

Desa/ Kelurahan	Kopi		Vanili	
	Luas (Ha)	Produksi (Ton)	Luas (Ha)	Produksi (Ton)
1	3	7	8	9
01 Satra	-	-	-	-
02 Tojan	-	-	-	-
03 Gelgel	-	-	-	-
04 Kampung Gelgel	-	-	-	-
05 Jumpai	-	-	-	-
06 Tangkas	-	-	-	-
07 Kamasan	-	-	-	-
08 Semarapura Klod	-	-	-	-
09 Semarapura Klod Kangin	-	-	-	-
10 Semarapura Kangin	-	-	-	-
11 Semarapura Tengah	-	-	-	-
12 Semarapura Kauh	-	-	-	-
13 Semarapura Kaja	-	-	-	-
14 A k a h	3	0.28	-	-
15 Manduang	4	0.44	-	-
16 S e l a t	12	1.33	0.25	0.008
17 T e g a k	3	0.28	0.20	0.009
18 Selisihan	6	0.67	-	-
Jumlah : 2008	27	3.00	0.45	0.017
2007	27	11.00	0.50	0.017
2006	27	13.716	0.25	-
2005	27	11.07	0.25	-
2004	25.5	8.68	0.25	-

Sumber : Dinas Pertanian dan Pekebunan

LANJUTAN

Kecamatan : (030) Klungkung

Desa/ Kelurahan	Jambu Mente		Coklat	
	Luas (Ha)	Produksi (Ton)	Luas (Ha)	Produksi (ton)
1	10	11	12	13
01 Satra	-	-	-	-
02 Tojan	-	-	-	-
03 Gelgel	-	-	-	-
04 Kampung Gelgel	-	-	-	-
05 Jumpai	-	-	-	-
06 Tangkas	-	-	-	-
07 Kamasan	-	-	-	-
08 Semarapura Klod	-	-	-	-
09 Semarapura Klod Kangin	-	-	-	-
10 Semarapura Kangin	-	-	-	-
11 Semarapura Tengah	-	-	-	-
12 Semarapura Kauh	-	-	-	-
13 Semarapura Kaja	-	-	-	-
14 A k a h	-	-	1.75	0.673
15 Manduang	-	-	1	0.384
16 S e l a t	-	-	2.25	0.865
17 T e g a k	-	-	1.75	0.673
18 Selisihan	-	-	2	0.769
Jumlah : 2008	-	-	8.8	3.383
2007	-	-	8.8	3.14
2006	-	-	8.75	6.67
2005	-	-	8	6
2004	-	-	7.25	5.288

Sumber : Dinas Pertanian dan Pekebunan

BANYAKNYA POPULASI TERNAK MENURUT JENISNYA
PER DESA/KELURAHAN

Kecamatan : (030) Klungkung

Desa/ Kelurahan	Ternak				
	Sapi	Kerbau	Kambing	Kuda	Babi
1	2	3	4	5	6
01 Satra	272	-	-	-	98
02 Tojan	550	-	-	-	127
03 Gelgel	1,256	-	-	1	367
04 Kampung Gelgel	58	-	21	-	-
05 Jumpai	564	-	16	-	187
06 Tangkas	455	-	31	1	98
07 Kamasan	235	-	12	1	612
08 Semarapura Klod	53	-	8	-	167
09 Semarapura Klod Kangin	26	-	12	-	112
10 Semarapura Kangin	33	-	8	-	65
11 Semarapura Tengah	-	-	-	-	67
12 Semarapura Kauh	201	-	10	-	76
13 Semarapura Kaja	175	-	8	-	98
14 A k a h	606	-	-	-	687
15 Manduang	468	-	6	-	345
16 S e l a t	892	-	41	-	897
17 T e g a k	428	-	17	-	673
18 Selisihan	356	-	6	-	437
Jumlah : 2008	6,628	-	196	3	5,113
2007	6,560	-	186	3	5,892
2006	6,514	-	168	3	10,989
2005	6,478	-	291	6	7,499
2004	6,431	-	347	3	6,942

Sumber : Peternakan Kecamatan

BANYAKNYA UNGGAS MENURUT JENISNYA
PER DESA/KELURAHAN

Kecamatan : (030) Klungkung

Desa/ Kelurahan	A y a m		Itik (Ekor)	Lainnya (Ekor)
	Ras (Ekor)	Kampung (Ekor)		
1	2	3	4	5
01 Satra	-	886	999	29
02 Tojan	-	1,978	394	135
03 Gelgel	-	4,522	992	252
04 Kampung Gelgel	-	1,981	-	22
05 Jumpai	-	3,179	264	144
06 Tangkas	-	1,511	133	158
07 Kamasan	-	1,011	556	1,246
08 Semarapura Klod	-	3,190	408	203
09 Semarapura Klod Kangin	-	1,506	25	240
10 Semarapura Kangin	-	1,222	66	63
11 Semarapura Tengah	-	870	34	1,208
12 Semarapura Kauh	-	1,527	850	483
13 Semarapura Kaja	-	1,608	1,164	389
14 A k a h	14,000	2,146	914	201
15 Manduang	28,000	2,243	846	234
16 S e l a t	18,500	5,161	572	147
17 T e g a k	6,000	2,232	1,311	532
18 Selisihan	8,500	1,547	1,242	32
Jumlah : 2008	75,000	38,319	10,770	5,718
2007	43,834	37,794	10,579	5,638
2006	45,217	35,020	10,080	5,288
2005	33,043	36,317	10,424	5,207
2004	38,000	39,585	11,049	5,884

Sumber : Peternakan Kecamatan

PRODUKSI TELOR UNGGAS MENURUT JENISNYA
PER DESA/KELURAHAN (Dalam Kg)

Kecamatan : (030) Klungkung

Desa/ Kelurahan	Telor Ayam		Telor Itik	Telor Lainnya
	Ras	Kampung		
1	2	3	4	5
01 Satra	...	183	113	26
02 Tojan	...	1,536	376	69
03 Gelgel	...	1,102	519	30
04 Kampung Gelgel	...	1,319	101	30
05 Jumpai	...	612	259	11
06 Tangkas	...	571	213	13
07 Kamasan	...	609	178	17
08 Semarapura Klod	...	558	118	7
09 Semarapura Klod Kangin	...	511	380	10
10 Semarapura Kangin	...	415	71	3
11 Semarapura Tengah	...	609	295	30
12 Semarapura Kauh	...	767	130	111
13 Semarapura Kaja	...	877	212	30
14 A k a h	...	966	178	33
15 Manduang	...	747	454	21
16 S e l a t	...	978	565	49
17 T e g a k	...	726	211	24
18 Selisihan	...	1,428	470	46
Jumlah : 2008	...	14,514	4,842	560
2007	...	14,992	5,297	573
2006	...	13,297	5,085	334
2005	...	14,029	5,167	349
2004	2,916	15,292	6,356	401

Sumber : Mantri Statistik

PRODUKSI IKAN LAUT MENURUT JENIS IKAN
PER DESA/KELURAHAN

Kecamatan : (030) Klungkung

Desa/ Kelurahan	Ikan Laut		
	Tongkol	Teri	Lainnya (Kg)
1	2	3	4
01 Satra	-	-	-
02 Tojan	-	-	-
03 Gelgel	-	-	-
04 Kampung Gelgel	-	-	-
05 Jumpai	-	-	652
06 Tangkas	-	-	-
07 Kamasan	-	-	-
08 Semarapura Klod	-	-	-
09 Semarapura Klod Kangin	-	-	-
10 Semarapura Kangin	-	-	-
11 Semarapura Tengah	-	-	-
12 Semarapura Kauh	-	-	-
13 Semarapura Kaja	-	-	-
14 A k a h	-	-	-
15 Manduang	-	-	-
16 S e l a t	-	-	-
17 T e g a k	-	-	-
18 Selisihan	-	-	-
Jumlah : 2008	-	-	652
2007	-	-	621
2006	-	-	879
2005	-	-	2,675
2004	-	-	2,852

Sumber : Dinas Perikanan

LUAS KOLAM AIR TAWAR DAN PRODUKSI IKAN
MENURUT JENIS PER DESA/KELURAHAN

Kecamatan : (030) Klungkung

Desa/ Kelurahan	Luas Kolam (M ²)	Ikan Air Tawar (Kg)		
		Mas	Tawes	Mujair
1	2	3	4	5
01 Satra	-	-	-	-
02 Tojan	-	-	-	-
03 Gelgel	-	-	-	-
04 Kampung Gelgel	-	-	-	-
05 Jumpai	-	-	-	-
06 Tangkas	-	-	-	-
07 Kamasan	-	-	-	-
08 Semarapura Klod	-	-	-	-
09 Semarapura Klod Kangin	-	-	-	-
10 Semarapura Kangin	-	-	-	-
11 Semarapura Tengah	-	-	-	-
12 Semarapura Kauh	-	-	-	-
13 Semarapura Kaja	-	-	-	-
14 A k a h	-	-	-	-
15 Manduang	-	-	-	-
16 S e l a t	-	-	-	-
17 T e g a k	-	-	-	-
18 Selisihan	-	-	-	-
Jumlah : 2008	-	-	-	-
2007	-	-	-	-
2006	-	-	-	-
2005	3,600	243	-	57
2004	6,224	602	-	235

Sumber : Dinas Perikanan

LANJUTAN

Kecamatan : (030) Klungkung

Desa/ Kelurahan	Ikan Air Tawar (Kg)			
	Belut	Lele	Udang	Lainnya
1	6	7	8	9
01 Satra	-	-	-	-
02 Tojan	-	-	-	-
03 Gelgel	-	-	-	-
04 Kampung Gelgel	-	-	-	-
05 Jumpai	-	-	-	-
06 Tangkas	-	-	-	-
07 Kamasan	-	-	-	-
08 Semarapura Klod	-	-	-	-
09 Semarapura Klod Kangin	-	-	-	-
10 Semarapura Kangin	-	-	-	-
11 Semarapura Tengah	-	-	-	-
12 Semarapura Kauh	-	-	-	-
13 Semarapura Kaja	-	-	-	-
14 A k a h	-	-	-	-
15 Manduang	-	-	-	-
16 S e l a t	-	-	-	-
17 T e g a k	-	-	-	-
18 Selisihan	-	-	-	-
Jumlah : 2008	-	-	-	-
2007	-	-	-	-
2006	-	-	-	-
2005	-	-	-	-
2004	-	-	-	-

Sumber : Dinas Perikanan

INDUSTRI, PENGGALIAN DAN JASA JASA

9



BANYAKNYA PERUSAHAAN INDUSTRI MENURUT
KELOMPOK INDUSTRI PER DESA/KELURAHAN

Kecamatan : (030) Klungkung

Desa/ Kelurahan	Industri			
	Besar	Sedang	Kecil	Keajinan Rumah Tangga
1	2	3	4	5
01 Satra	-	3	41	87
02 Tojan	-	1	67	212
03 Gelgel	-	1	56	581
04 Kampung Gelgel	-	-	27	63
05 Jumpai	-	-	1	12
06 Tangkas	-	-	1	21
07 Kamasan	-	1	87	331
08 Semarapura Klod	-	-	19	43
09 Semarapura Klod Kangin	-	-	19	71
10 Semarapura Kangin	-	1	9	29
11 Semarapura Tengah	-	-	14	41
12 Semarapura Kauh	-	-	31	46
13 Semarapura Kaja	-	-	9	71
14 A k a h	-	1	18	33
15 Manduang	-	-	2	16
16 S e l a t	-	-	4	26
17 T e g a k	-	-	7	35
18 Selisihan	-	-	3	15
Jumlah : 2008	-	8	415	1,733
2007	-	7	301	1,722
2006	-	12	318	1,853
2005	-	6	313	1,832
2004	-	6	304	1,814

Sumber : Kepala Desa

JUMLAH TENAGA KERJA DISEKTOR INDUSTRI
PER DESA/KELURAHAN

Kecamatan : (030) Klungkung

Desa/ Kelurahan	Tenaga Kerja Industri			
	Besar	Sedang	Kecil	Keajinan Rumah Tangga
1	2	3	4	5
01 Satra	-	25	279	89
02 Tojan	-	38	447	214
03 Gelgel	-	25	369	678
04 Kampung Gelgel	-	-	176	98
05 Jumpai	-	-	7	21
06 Tangkas	-	-	7	37
07 Kamasan	-	54	566	498
08 Semarapura Klod	-	-	124	67
09 Semarapura Klod Kangin	-	-	143	121
10 Semarapura Kangin	-	65	61	51
11 Semarapura Tengah	-	-	91	72
12 Semarapura Kauh	-	-	202	81
13 Semarapura Kaja	-	-	59	122
14 A k a h	-	35	117	58
15 Manduang	-	-	13	28
16 S e l a t	-	-	26	46
17 T e g a k	-	-	46	61
18 Selisihan	-	-	23	26
Jumlah : 2008	-	242	2,752	2,367
2007	-	296	1,957	3,014
2006	-	429	2,414	3,589
2005	-	230	2,530	3,814
2004	-	240	2,441	3,775

Sumber : Kepala Desa

BANYAKNYA INDUSTRI BESAR MENURUT JENIS
INDUSTRI PER DESA/KELURAHAN

Kecamatan : (030) Klungkung

Desa/ Kelurahan	Industri					
	Maka nan dan Minu man	Textil	Barang dari Logam	Barang Galian Bukan Logam	Besi dan Baja	Kayu, Kertas Kimia Lainnya
1	2	3	4	5	6	7
01 Satra	-	-	-	-	-	-
02 Tojan	-	-	-	-	-	-
03 Gelgel	-	-	-	-	-	-
04 Kampung Gelgel	-	-	-	-	-	-
05 Jumpai	-	-	-	-	-	-
06 Tangkas	-	-	-	-	-	-
07 Kamasan	-	-	-	-	-	-
08 Semarapura Klod	-	-	-	-	-	-
09 Semarapura Klod Kangin	-	-	-	-	-	-
10 Semarapura Kangin	-	-	-	-	-	-
11 Semarapura Tengah	-	-	-	-	-	-
12 Semarapura Kauh	-	-	-	-	-	-
13 Semarapura Kaja	-	-	-	-	-	-
14 A k a h	-	-	-	-	-	-
15 Manduang	-	-	-	-	-	-
16 S e l a t	-	-	-	-	-	-
17 T e g a k	-	-	-	-	-	-
18 Selisihan	-	-	-	-	-	-
Jumlah : 2008	-	-	-	-	-	-
2007	-	-	-	-	-	-
2006	-	-	-	-	-	-
2005	-	-	-	-	-	-
2004	-	-	-	-	-	-

Sumber : Kepala Desa

BANYAKNYA INDUSTRI SEDANG MENURUT JENIS
INDUSTRI PER DESA/KELURAHAN

Kecamatan : (030) Klungkung

Desa/ Kelurahan	Industri					
	Maka nan dan Minu man	Textil	Barang dari Logam	Barang Galian Bukan Logam	Besi dan Baja	Kayu, Kertas Kimia Lainnya
1	2	3	4	5	6	7
01 Satra	-	-	-	-	-	3
02 Tojan	-	-	1	-	-	-
03 Gelgel	-	1	-	-	-	-
04 Kampung Gelgel	-	-	-	-	-	-
05 Jumpai	-	-	-	-	-	-
06 Tangkas	-	-	-	-	-	-
07 Kamasan	-	-	1	-	-	-
08 Semarapura Klod	-	-	-	-	-	-
09 Semarapura Klod Kangin	-	-	-	-	-	-
10 Semarapura Kangin	-	1	-	-	-	-
11 Semarapura Tengah	-	-	-	-	-	-
12 Semarapura Kauh	-	-	-	-	-	-
13 Semarapura Kaja	-	-	-	-	-	-
14 A k a h	-	-	-	-	-	1
15 Manduang	-	-	-	-	-	-
16 S e l a t	-	-	-	-	-	-
17 T e g a k	-	-	-	-	-	-
18 Selisihan	-	-	-	-	-	-
Jumlah : 2008	-	2	2	-	-	3
2007	-	2	2	-	-	3
2006	-	7	2	-	-	3
2005	1	5	-	-	-	-
2004	1	5	-	-	-	-

Sumber : Kepala Desa

BANYAKNYA INDUSTRI KECIL MENURUT JENIS
INDUSTRI PER DESA/KELURAHAN

Kecamatan : (030) Klungkung

Desa/ Kelurahan	Industri					
	Maka nan dan Minu man	Textil	Barang dari Logam	Barang Galian Bukan Logam	Besi dan Baja	Kayu, Kertas Kimia Lainnya
1	2	3	4	5	6	7
01 Satra	3	3	-	-	-	35
02 Tojan	2	3	56	-	-	6
03 Gelgel	4	32	5	-	-	15
04 Kampung Gelgel	14	13	-	-	-	-
05 Jumpai	1	-	-	-	-	-
06 Tangkas	1	-	-	-	-	-
07 Kamasan	-	-	31	-	-	56
08 Semarapura Klod	12	3	-	4	-	-
09 Semarapura Klod Kangin	15	4	-	-	-	-
10 Semarapura Kangin	7	2	-	-	-	-
11 Semarapura Tengah	9	5	-	-	-	-
12 Semarapura Kauh	6	1	19	-	-	5
13 Semarapura Kaja	4	1	-	1	-	3
14 A k a h	4	1	5	-	-	8
15 Manduang	1	1	-	-	-	-
16 S e l a t	-	-	-	-	-	4
17 T e g a k	4	-	3	-	-	-
18 Selisihan	3	-	-	-	-	-
Jumlah : 2008	90	69	119	5	0	132
2007	67	69	90	5	0	70
2006						
2005	75	77	94	5	2	58
2004	43	70	116	5	2	71

Sumber : Kepala Desa

BANYAKNYA INDUSTRI KERAJINAN RT MENURUT JENIS
INDUSTRI PER DESA/KELURAHAN

Kecamatan : (030) Klungkung

Desa/ Kelurahan	Industri					
	Maka nan dan Minu man	Textil	Barang dari Logam	Barang Galian Bukan Logam	Besi dan Baja	Kayu, Kertas Kimia Lainnya
1	2	3	4	5	6	7
01 Satra	-	4	1	-	-	82
02 Tojan	1	65	146	-	-	-
03 Gelgel	5	499	69	-	-	8
04 Kampung Gelgel	11	45	-	-	-	7
05 Jumpai	6	6	-	-	-	-
06 Tangkas	-	12	-	-	-	9
07 Kamasan	3	5	167	-	-	156
08 Semarapura Klod	4	11	26	-	-	2
09 Semarapura Klod Kangin	12	51	3	-	-	5
10 Semarapura Kangin	17	12	-	-	-	-
11 Semarapura Tengah	9	22	3	-	-	7
12 Semarapura Kauh	-	21	21	-	-	4
13 Semarapura Kaja	-	15	-	-	-	56
14 A k a h	7	24	-	-	-	2
15 Manduang	5	11	-	-	-	-
16 S e l a t	5	10	-	-	-	11
17 T e g a k	2	3	25	-	5	-
18 Selisihan	8	7	-	-	-	-
Jumlah : 2008	95	823	461	-	5	349
2007	95	823	461	-	5	348
2006	95	872	550	-	5	331
2005	95	872	550	-	5	310
2004	51	861	554	-	5	309

Sumber : Kepala Desa

BANYAKNYA TENAGA KERJA DAN PRODUKSI SEKTOR
GALIAN PER DESA/KELURAHAN

Kecamatan : (030) Klungkung

Desa/ Kelurahan	Padas		Batu		Pasir	
	Tenaga (Org)	Produk si (M ³)	Tenaga (Org)	Produk si (M ³)	Tenaga (Org)	Produk si (M ³)
1	2	3	4	5	6	7
01 Satra	-	-	-	-	-	-
02 Tojan	-	-	-	-	-	-
03 Gelgel	-	-	-	-	-	-
04 Kampung Gelgel	-	-	-	-	-	-
05 Jumpai	-	-	-	-	-	-
06 Tangkas	-	-	-	-	-	-
07 Kamasan	-	-	-	-	-	-
08 Semarapura Klod	-	-	-	-	-	-
09 Semarapura Klod Kangin	-	-	-	-	-	-
10 Semarapura Kangin	-	-	-	-	-	-
11 Semarapura Tengah	-	-	-	-	-	-
12 Semarapura Kauh	-	-	-	-	-	-
13 Semarapura Kaja	-	-	-	-	-	-
14 A k a h	-	-	-	-	-	-
15 Manduang	-	-	-	-	-	-
16 S e l a t	-	-	-	-	42	3111575
17 T e g a k	-	-	-	-	-	-
18 Selisihan	-	-	-	-	-	-
Jumlah : 2008	-	-	-	-	42	3111575
2007	-	-	-	-	60	2997651
2006	-	-	-	-	36	2989065
2005	-	-	-	-	42	22510
2004	-	-	-	-	42	24560

Sumber : Kepala Desa

LANJUTAN

Kecamatan : (030) Klungkung

Desa/ Kelurahan	Tanah Liat		Kapur		Garam	
	Tenaga (Org)	Produk (M ³)	Tenaga (Org)	Produk (M ³)	Tenaga (Org)	Produk (M ³)
1	8	9	10	11	12	13
01 Satra	-	-	-	-	-	-
02 Tojan	-	-	-	-	-	-
03 Gelgel	-	-	-	-	-	-
04 Kampung Gelgel	-	-	-	-	-	-
05 Jumpai	-	-	-	-	-	-
06 Tangkas	-	-	-	-	-	-
07 Kamasan	-	-	-	-	-	-
08 Semarapura Klod	-	-	-	-	-	-
09 Semarapura Klod Kangin	-	-	-	-	-	-
10 Semarapura Kangin	-	-	-	-	-	-
11 Semarapura Tengah	-	-	-	-	-	-
12 Semarapura Kauh	-	-	-	-	-	-
13 Semarapura Kaja	-	-	-	-	-	-
14 A k a h	-	-	-	-	-	-
15 Manduang	-	-	-	-	-	-
16 S e l a t	-	-	-	-	-	-
17 T e g a k	-	-	-	-	-	-
18 Selisihan	-	-	-	-	-	-
Jumlah : 2008	-	-	-	-	-	-
2007	-	-	-	-	-	-
2006	-	-	-	-	-	-
2005	-	-	-	-	-	-
2004	-	-	-	-	-	-

Sumber : Kepala Desa

BANYAKNYA USAHA JASA PERORANGAN /
RUMAH TANGGA PER DESA/KELURAHAN


Kecamatan : (030) Klungkung

Desa/ Kelurahan	Usaha Jasa				
	Sol Sepatu	Pijat/ Urut	Cuci Kenda raan	Semir Sepatu	Binatu
1	2	3	4	5	6
01 Satra	-	-	-	-	-
02 Tojan	-	1	1	-	-
03 Gelgel	-	-	1	-	-
04 Kampung Gelgel	-	1	-	-	1
05 Jumpai	-	-	-	-	-
06 Tangkas	-	1	1	-	-
07 Kamasan	-	2	1	-	-
08 Semarapura Klod	3	-	6	-	-
09 Semarapura Klod Kangin	9	-	-	-	11
10 Semarapura Kangin	-	1	1	-	5
11 Semarapura Tengah	-	-	-	-	-
12 Semarapura Kauh	-	-	-	-	-
13 Semarapura Kaja	-	-	-	-	-
14 A k a h	-	1	1	-	-
15 Manduang	-	-	-	-	-
16 S e l a t	-	-	-	-	-
17 T e g a k	-	1	-	-	-
18 Selisihan	-	1	-	-	-
Jumlah : 2008	12	9	12	-	17
2007	12	9	12	-	17
2006	13	11	14	-	16
2005	8	11	14	-	14
2004	8	11	14	-	11

Sumber : Kepala Desa

PERHUBUNGAN

10



PANJANG JALAN DIRINCI MENURUT JENIS JALAN
DAN BANYAKNYA JEMBATAN PER DESA/KELURAHAN

Kecamatan : (030) Klungkung

Desa/ Kelurahan	Jenis Jalan			Jembatan
	Aspal	Diperkeras	Tanah	
1	2	3	4	5
01 Satra	4.60	-	-	1
02 Tojan	6.00	-	-	3
03 Gelgel	11.50	-	-	1
04 Kampung Gelgel	0.70	-	-	1
05 Jumpai	2.80	-	-	-
06 Tangkas	5.20	-	-	-
07 Kamasan	3.50	-	-	3
08 Semarapura Klod	10.40	-	-	2
09 Semarapura Klod Kangin	8,40	-	-	1
10 Semarapura Kangin	4.60	-	-	1
11 Semarapura Tengah	7.50	-	-	-
12 Semarapura Kauh	4.50	-	-	1
13 Semarapura Kaja	1.50	-	-	1
14 A k a h	10.50	-	-	-
15 Manduang	2.50	-	-	1
16 S e l a t	4.00	-	-	2
17 T e g a k	3.00	-	-	-
18 Selisihan	4.00	-	-	1
Jumlah : 2008	86.80	-	-	19
2007	86.80	-	-	19
2006	79.80	-	-	19
2005	76.30	-	-	19
2004	70.80	-	-	19

Sumber : Kepala Desa

BANYAKNYA KENDARAAN BERMOTOR MENURUT JENIS
KENDARAAN PER DESA/KELURAHAN

Kecamatan : (030) Klungkung

Desa/ Kelurahan	Kendaraan		
	Sepeda Motor	Taxi/ Sedan	B u s/ Mini Bus
1	2	3	4
01 Satra	224	2	1
02 Tojan	377	7	2
03 Gelgel	680	8	2
04 Kampung Gelgel	147	1	-
05 Jumpai	269	1	-
06 Tangkas	273	4	6
07 Kamasan	600	17	3
08 Semarapura Klod	1,201	69	9
09 Semarapura Klod Kangin	1,346	31	7
10 Semarapura Kangin	673	16	3
11 Semarapura Tengah	491	21	6
12 Semarapura Kauh	387	17	3
13 Semarapura Kaja	374	5	-
14 A k a h	720	15	9
15 Manduang	319	3	-
16 S e l a t	625	5	2
17 T e g a k	369	12	3
18 Selisihan	168	3	1
Jumlah : 2008	9,242	237	57
2007	9,339	226	55
2006	8,288	161	54
2005	6,216	147	46
2004	2,660	134	47

Sumber : Kepala Desa

Tabel 10.2: Pehubungan
LANJUTAN

Kecamatan : (030) Klungkung

Desa/ Kelurahan	Kendaraan		
	Truck/ Bak Terbuka	Pick Up	Bemo roda Tiga dan Empat
1	5	6	7
01 Satra	2	5	-
02 Tojan	5	7	-
03 Gelgel	7	8	-
04 Kampung Gelgel	1	5	-
05 Jumpai	9	7	-
06 Tangkas	37	9	-
07 Kamasan	5	5	-
08 Semarapura Klod	35	21	-
09 Semarapura Klod Kangin	17	19	-
10 Semarapura Kangin	16	13	-
11 Semarapura Tengah	9	5	-
12 Semarapura Kauh	6	5	-
13 Semarapura Kaja	7	5	-
14 A k a h	17	17	-
15 Manduang	2	6	-
16 S e l a t	3	7	-
17 T e g a k	5	8	-
18 Selisihan	1	9	-
Jumlah : 2008	184	161	-
2007	175	156	-
2006	163	135	-
2005	153	126	-
2004	127	89	-

Sumber : Kepala Desa

**BANYAKNYA KENDARAAN TIDAK BERMOTOR
MENURUT JENIS PER DESA/KELURAHAN**

Kecamatan : (030) Klungkung

Desa/ Kelurahan	Kendaraan tidak bermotor		
	<i>Dokar</i>	<i>Gerobak Hewan</i>	<i>Sepeda</i>
1	2	3	4
01 Satra	-	-	39
02 Tojan	-	-	51
03 Gelgel	1	-	52
04 Kampung Gelgel	1	-	21
05 Jumpai	-	-	27
06 Tangkas	1	-	32
07 Kamasan	-	-	53
08 Semarapura Klod	-	-	81
09 Semarapura Klod Kangin	-	-	71
10 Semarapura Kangin	-	-	47
11 Semarapura Tengah	-	-	52
12 Semarapura Kauh	-	-	29
13 Semarapura Kaja	-	-	29
14 A k a h	-	-	21
15 Manduang	-	-	18
16 S e l a t	-	-	21
17 T e g a k	-	-	35
18 Selisihan	-	-	27
Jumlah : 2008	3	-	706
2007	3	-	684
2006	3	-	591
2005	3	-	574
2004	5	-	489

Sumber : Kepala Desa

BANYAKNYA ALAT/SARANA KOMUNIKASI MENURUT
JENISNYA PER DESA/KELURAHAN

Kecamatan : (030) Klungkung

Desa/ Kelurahan	Kantor		Pesawat	
	Pos/ Kantor Po.Tape/Radio Pembantu T V T V Telepon
1	2	3	4	5
01 Satra	-	256	261	61
02 Tojan	-	537	547	96
03 Gelgel	-	969	988	214
04 Kampung Gelgel	-	210	214	52
05 Jumpai	-	384	391	75
06 Tangkas	-	390	397	121
07 Kamasan	-	855	872	257
08 Semarapura Klod	1	1,711	1,745	364
09 Semarapura Klod Kangin	-	1,918	1,956	427
10 Semarapura Kangin	-	959	978	225
11 Semarapura Tengah	-	699	713	213
12 Semarapura Kauh	-	551	562	154
13 Semarapura Kaja	-	533	544	98
14 A k a h	-	1,026	1,047	285
15 Manduang	-	455	464	102
16 S e l a t	-	890	908	165
17 T e g a k	-	525	536	155
18 Selisihan	-	239	244	69
Jumlah : 2008	1	13,106	13,368	3,133
2007	1	13,245	13,510	3,129
2006	1	11,810	12,047	3,131
2005	1	12,432	11,810	3,091
2004	1	11,148	10,591	3,026

Sumber : Kepala Desa

KEUANGAN

11



<http://klungku.com>

PENDAPATAN DAN PENGELUARAN PEMERINTAH DESA
(DALAM RIBUAN RUPIAH)

Kecamatan : (030) Klungkung

Desa/ Kelurahan	Pendapatan		Pengeluaran	
	Rutin	Pembang unan	Rutin	Pembang unan
1	2	3	4	5
01 Satra	45,250	14,500	45,250	14,500
02 Tojan	64,000	10,500	64,000	10,500
03 Gelgel	68,758	10,000	68,758	10,000
04 Kampung Gelgel	45,824	18,000	45,824	18,000
05 Jumpai	33,465	24,500	33,465	24,500
06 Tangkas	189,550	25,000	189,550	25,000
07 Kamasan	52,450	10,000	52,450	10,000
08 Semarapura Klod	-	-	-	-
09 Semarapura Klod Kangin	-	-	-	-
10 Semarapura Kangin	-	-	-	-
11 Semarapura Tengah	-	-	-	-
12 Semarapura Kauh	-	-	-	-
13 Semarapura Kaja	-	-	-	-
14 A k a h	75,225	24,500	75,225	24,500
15 Manduang	33,250	15,000	33,250	15,000
16 S e l a t	46,540	15,000	46,540	15,000
17 T e g a k	32,450	24,000	32,450	24,000
18 Selisihan	33,275	100,000	33,275	100,000
Jumlah : 2008	720,037	291,000	720,037	291,000
2007	720,037	291,000	720,037	291,000
2006	941,785	461,022	941,785	461,022
2005	941,785	461,022	941,785	461,022
2004	#####	870,696	1,110,967	870,696

Sumber : Camat Klungkung (Data tahun 2007)

PENERIMAAN PEMBANGUNAN DESA DIRINCI MENURUT SUMBER PENERIMAAN (000)

Kecamatan : (030) Klungkung

Desa/ Kelurahan	Sumber Penerimaan			
	Pendapat Asli Desa	Bantuan Dari Pemerintah	Swadaya Masyarakat	lainnya
1	2	3	4	5
01 Satra	1,200	10,500	-	-
02 Tojan	1,450	10,500	-	-
03 Gelgel	3,750	10,500	-	-
04 Kampung Gelgel	1,400	10,500	-	-
05 Jumpai	12,570	10,500	-	-
06 Tangkas	156,420	10,500	-	-
07 Kamasan	1,650	10,500	-	-
08 Semarapura Klod	-	-	-	-
09 Semarapura Klod Kangin	-	-	-	-
10 Semarapura Kangin	-	-	-	-
11 Semarapura Tengah	-	-	-	-
12 Semarapura Kauh	-	-	-	-
13 Semarapura Kaja	-	-	-	-
14 A k a h	18,500	10,500	-	-
15 Manduang	1,100	10,500	-	-
16 S e l a t	1,435	10,500	-	-
17 T e g a k	1,824	10,500	-	-
18 Selisihan	1,125	10,500	-	-
Jumlah : 2008	202,424	126,000		
2007	202,424	126,000		
2006	300,112	136,500		
2005	752,074	118,622	-	-
2004	155,621	162,000	-	-

Sumber : Camat Klungkung (Data tahun 2007)