

Katalog BPS : 11020011604.061

STATISTIK DAERAH KECAMATAN SUKAMERINDU 2015

KANTOR CAMAT
SUKAMERINDU



BADAN PUSAT STATISTIK
KABUPATEN LAHAT

**STATISTIK DAERAH
KECAMATAN SUKAMERINDU
2015**



STATISTIK DAERAK KECAMATAN SUKAMERINDU

2015

No. Katalog : 11020011604.061

Ukuran Buku : 17,6 x 25,0 cm

Jumlah Halaman : v + 19

Naskah :

Staf Seksi IPDS

Gambar Kulit :

Staf Seksi IPDS

Diterbitkan oleh :

Badan Pusat Statistik Kabupaten Lahat

Dicetak oleh :

“Dilarang mengumumkan, mendistribusikan, mengomunikasikan, dan/atau menggandakan sebagian atau seluruh isi buku ini untuk tujuan komersial tanpa izin tertulis dari Badan Pusat Statistik”



Kepala BPS Kabupaten Lahat



Kata Pengantar

Publikasi Statistik Daerah Kecamatan Sukamerindu 2015 diterbitkan oleh Badan Pusat Statistik Kabupaten Lahat berisi berbagai data dan informasi terpilih seputar Kecamatan Sukamerindu yang sangat berguna untuk mengetahui perkembangan pembangunan yang ada di Kecamatan Sukamerindu.

Publikasi ini diterbitkan untuk melengkapi publikasi-publikasi statistik yang sudah terbit secara rutin setiap tahun. Berbeda dengan publikasi-publikasi yang sudah ada, publikasi ini lebih menekankan pada data-data pokok yang paling sering dibutuhkan oleh pengguna data.

Materi yang disajikan dalam publikasi ini memuat berbagai informasi/ indikator terpilih yang terkait dengan pembangunan di berbagai sektor Kecamatan Sukamerindu dan diharapkan dapat menjadi bahan rujukan/kajian dalam perencanaan dan evaluasi kegiatan pembangunan.

Kritik dan saran konstruktif dari berbagai pihak sangat kami harapkan untuk penyempurnaan penerbitan mendatang. Semoga publikasi ini mampu memenuhi tuntutan kebutuhan data statistik, baik oleh instansi/dinas pemerintah, swasta, kalangan akademisi, maupun masyarakat luas.

Lahat, Oktober 2015
Kepala Badan Pusat Statistik
Kabupaten Lahat,

Yudhistira Arya Noegraha



Daftar Isi

1.	GEOGRAFI DAN IKLIM	1
2.	PEMERINTAHAN	3
3.	PENDUDUK	4
4.	LINGKUNGAN	5
5.	PENDIDIKAN	6
6.	KESEHATAN	8
7.	SARANA SOSIAL	9
8.	PETANIAN	10
9.	PERBANDINGAN ANTAR KECAMATAN	12
	LAMPIRAN	13

Kecamatan Sukamerindu merupakan pemekaran dari Kecamatan Pajar Bulan

Kecamatan Sukamerindu merupakan salah satu kecamatan di Kabupaten Lahat, dimana Kecamatan Sukamerindu merupakan pemekaran dari Kecamatan Pajar Bulan. Berdasarkan Peraturan Daerah Kabupaten Lahat Nomor 03 Tahun 2012 tentang Pembentukan Kecamatan Sukamerindu, di tetapkannya kecamatan Sukamerindu pada tanggal 25 Juli 2012. Menimbang bahwa pembentukan kecamatan Sukamerindu dapat mendorong peningkatan kesejahteraan dan pelayanan masyarakat di bidang pemerintahan, kemasyarakatan dan pembangunan serta memberikan kesempatan dalam memanfaatkan potensi wilayahnya.

Setelah pecah dari Kecamatan Pajar Bulan dan membentuk jadi satu kecamatan, Sukamerindu di tetapkan menjadi kecamatan definitif dengan ibu kota Kecamatan Desa Sukamerindu. Sebagian besar penduduk Kecamatan Sukamerindu bekerja di sektor pertanian dan perkebunan. Sektor perkebunan yang memiliki lahan terluas dan di dominasi oleh tanaman kopi.

Tabel 1.1
Statistik Geografi Kecamatan
Sukamerindu, 2014

Uraian	Tahun 2014
Ibukota Kecamatan	Sukamerindu
Luas Wilayah	55,23 km ²
Jumlah Penduduk	6.653 jiwa
Jumlah Dusun	32 dusun
Ketinggian	734 - 817 meter dpl
Jarak ibu kota kecamatan ke Ibukota Kabupaten	79 km

Sumber : BPS Kabupaten Lahat 2015



GEOGRAFI DAN IKLIM

1

Curah Hujan Tertinggi di Bulan November

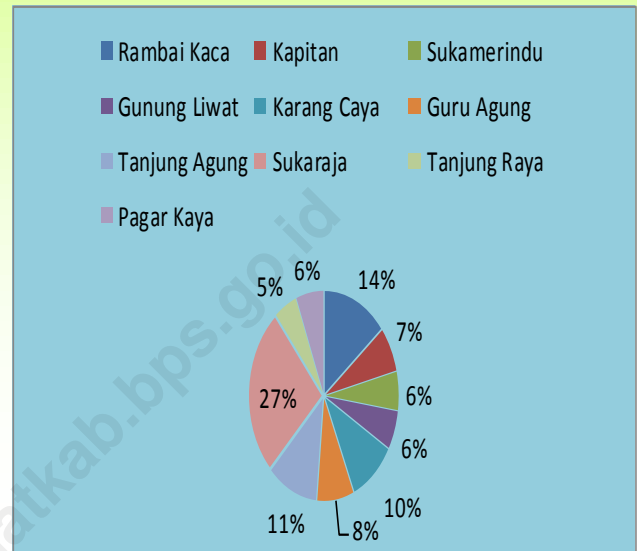
Hari hujan tertinggi di Kecamatan Sukamerindu terjadi pada bulan Maret dengan jumlah hari hujan 25 hari dan curah hujan 261 mm

Secara geografis Kecamatan Sukamerindu berbatasan langsung dengan Kota Administrasi lain. Di sebelah utara Kecamatan Sukamerindu berbatasan dengan Kecamatan Pseksu, di sebelah selatan berbatasan dengan Kota Pagaralam, di sebelah timur berbatasan dengan Kecamatan Jarai, dan di sebelah barat dengan Kecamatan Pajar Bulan. Kecamatan Sukamerindu berasal dari 10 (sepuluh) desa di wilayah kecamatan Pajar Bulan, dengan luas wilayah Kecamatan Sukamerindu adalah 55,23 km². Jumlah penduduk kecamatan Sukamerindu 6.653 jiwa. Desa Suka raja merupakan desa yang memiliki wilayah terluas dengan luas wilayah 14,56 km². Jarak ibu kota kecamatan ke kabupaten adalah 79 km. Desa terjauh dari ibukota kecamatan adalah Desa Tanjung Agung.

Hari hujan tertinggi di kecamatan Sukamerindu terjadi pada bulan Maret dengan hari hujan adalah 25 hari hujan, dengan curah hujan 261 mm. Dan untuk hari hujan terendah terjadi pada bulan September yaitu 7 (tujuh) hari hujan dengan curah hujan 172 mm.

Grafik 1.1

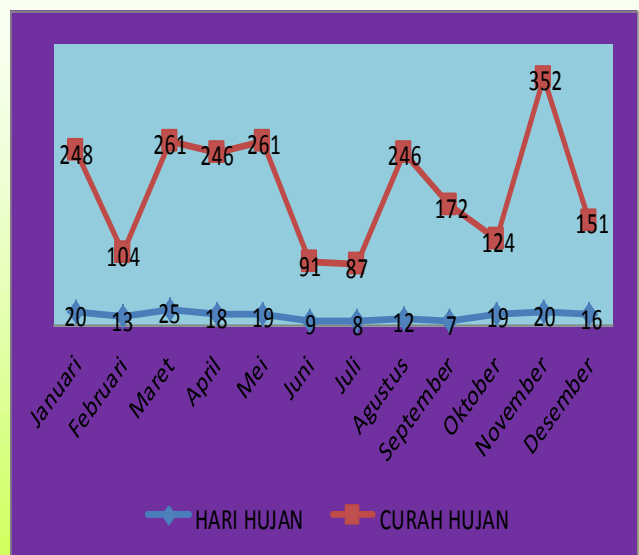
Luas Wilayah menurut Desa di Kecamatan Sukamerindu, 2014



Sumber : BPS Kabupaten Lahat 2015

Grafik 1.2

Rata-rata Jumlah Hari Hujan dan Curah Hujan Setiap Bulan di Kecamatan Sukamerindu, 2014



Sumber : Dinas Tanaman Pangan dan Hortikultura

PNS Jenis Kelamin Laki-laki Lebih Dominan

PNS di Kantor Camat Sukamerindu 8 (delapan) orang dengan jenis kelamin laki-laki dan 6 (enam) orang dengan jenis kelamin perempuan

Tabel 2.1

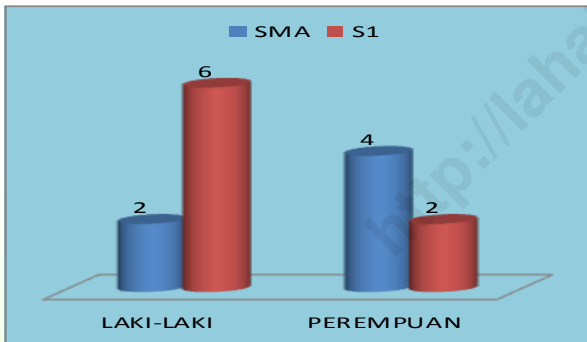
Indikator Pemerintahan Kecamatan Sukamerindu, 2014

Wilayah Administrasi	Tahun 2014
Desa	10 desa
Dusun	32 dusun
Jumlah PNS	Tahun 2014
Laki-laki	8 orang
Perempuan	6 orang
Total PNS	14 orang

Sumber : Kantor Camat Sukamerindu

Grafik 2.1

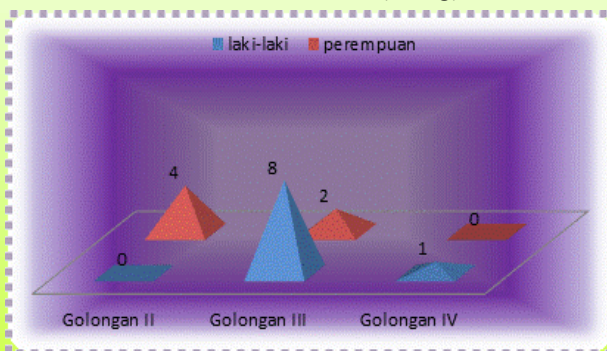
Jumlah PNS menurut Tingkat Pendidikan di Kantor Kecamatan Sukamerindu, 2014 (orang)



Sumber : Kantor Camat Sukamerindu

Grafik 2.2

Jumlah PNS menurut Golongan di Kantor Kecamatan Sukamerindu, 2014 (orang)



Sumber : Kantor Camat Sukamerindu

Berdasarkan Peraturan Daerah Kabupaten Lahat Nomor 03 Tahun 2012 tentang pembentukan Kecamatan Sukamerindu, dimana Kecamatan Sukamerindu terdiri dari 10 desa yang semuanya sudah berstatus definitif dengan satuan lingkungan setempat (SLS) sebanyak 32 dusun. Adapun desa yang memiliki jumlah dusun yang paling banyak adalah Desa Rambai Kaca yaitu sebanyak 5 (lima) dusun. Dari 10 desa yang ada semuanya telah memiliki kelengkapan aparat pemerintahan desa seperti Kepala Desa, Sekretaris Desa, LPMD dan BPD.

Jumlah PNS di Kecamatan Sukamerindu sebanyak 14 orang. Berdasarkan golongan, PNS golongan III lebih mendominasi dibanding golongan yang lain yaitu sebanyak 10 orang, terdiri dari 8 (tujuh) laki-laki dan 2 (tiga) perempuan. Dilihat dari tingkat pendidikan, PNS dengan pendidikan SMA dan S1 lebih banyak dibanding pendidikan S2. Berdasarkan jenis kelaminnya kaum laki-laki lebih dominan dibanding kaum perempuan.

Sebagian Besar Penduduk Berada Pada Kelompok Umur Produktif Proporsi penduduk dengan usia 15 - 64 tahun sebesar 66,45 persen

Jumlah penduduk pertengahan tahun di Kecamatan Sukamerindu pada tahun 2014 sebanyak 6.653 orang terdiri dari 3.385 orang laki-laki dan 3.268 orang perempuan. Penduduk yang semakin bertambah ini berdampak pada tingkat kepadatan yang lebih meningkat. Dengan luas wilayah 55,23 km² berarti setiap kilometer persegi rata-rata dihuni oleh 120 orang.

Rasio jenis kelamin adalah perbandingan penduduk laki-laki dan penduduk perempuan. Angka rasio jenis kelamin sebesar 103,08 pada tahun 2014 disini menunjukkan bahwa Kecamatan Sukamerindu memiliki jumlah penduduk laki-laki lebih banyak dibanding dengan jumlah penduduk perempuan.

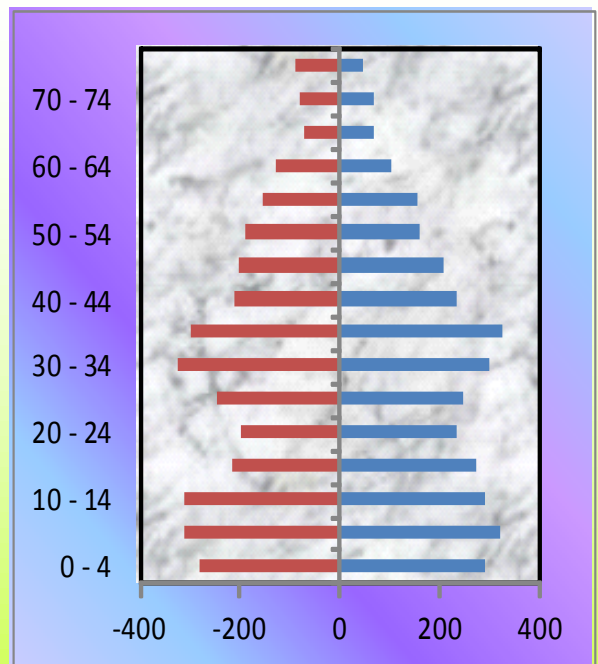
Komposisi penduduk kecamatan Sukamerindu dapat dilihat dari piramida penduduk dimana sebagian besar berada pada kelompok umur muda. Proporsi penduduk dibawah 15 tahun yang relatif lebih besar yaitu 27,23 persen, untuk proporsi penduduk dengan usia 15 tahun sampai dengan 64 tahun sebesar 66,45 persen dan untuk proporsi penduduk usia 65 tahun ke atas sebesar 6,31 persen.

Tabel 3.1
Indikator Kependudukan Kabupaten Lahat, 2014

Variabel Kependudukan	2014
Jumlah Penduduk	6.653
Laki-laki	3.385
Perempuan	3.268
Rasio Jenis Kelamin	103,08
Kepadatan (jiwa/km ²)	120,45
Komposisi Umur (%)	
0 - 14	27,23
15 - 64	66,45
65 +	6,31

Sumber : BPS Kabupaten Lahat

Grafik 3.1
Piramida Penduduk Kecamatan Sukamerindu, 2014
(orang)



Sumber : BPS Kabupaten Lahat

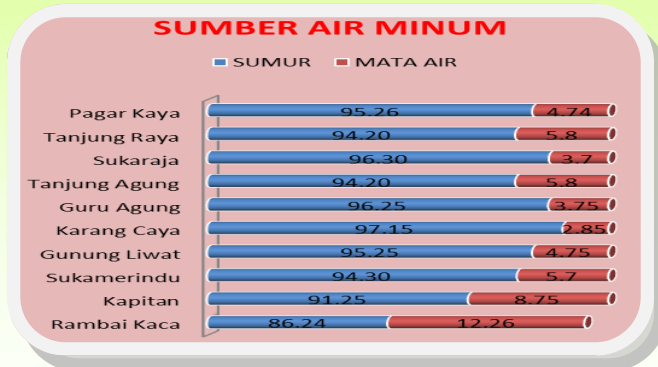
LINGKUNGAN

4

Akses Terhadap Air Minum Di kecamatan Sukamerindu menggunakan sumur sebagai sumber air minum

Grafik 4.1

Persentase menurut Penggunaan Sumber Air Minum
Kecamatan Suka Merindu, 2014



Sumber : Masing-masing Desa

Grafik 4.2

Jumlah Desa menurut Tempat Pembuangan Air Besar
Kecamatan Sukamerindu, 2014



Sumber : Masing-masing Desa

Grafik 4.3

Jumlah Pengguna Listrik Kecamatan Sukamerindu, 2014 (KK)



Sumber : Masing-masing Desa

Pemerintah Daerah sebaiknya menangani sektor perumahan dan pemukiman sebagai salah satu prioritas pembangunan. Lingkungan merupakan bagian yang sangat penting yang sangat mempengaruhi keadaan sekitar. Salah satu faktor penting dalam lingkungan adalah sumber air minum, tempat buang air besar dan fasilitas olahraga di setiap desa.

Akses terhadap sumber air minum penduduk di Kecamatan Sukamerindu menggunakan fasilitas sumur dan menggunakan fasilitas mata air. Kecamatan Sukamerindu sebagian besar menggunakan sumur terdapat pada desa Karang Caya.

Akses penggunaan tempat buang air besar di kecamatan Sukamerindu masih sama saat masih bergabung dengan Kecamatan Pajar Bulan sebagian besar penduduk desa menggunakan tempat pembuangan air besar jamban sendiri. PLN menyalurkan listrik kepada pelanggannya yang terdiri dari kelompok rumah tangga, instansi dan lainnya. Di Kecamatan Sukamerindu pada tahun 2014 jumlah keluarga pengguna listrik sebanyak 2.455 keluarga.

Jumlah Sekolah di Kecamatan Sukamerindu Minim


Kecamatan Sukamerindu hanya memiliki (delapan) unit sekolah

Capaian di bidang pendidikan terkait erat dengan ketersediaan fasilitas pendidikan. Fasilitas pendidikan yang sudah tersedia di Kecamatan Sukamerindu tahun 2014 sebanyak 8 (sembilan) unit, di antaranya 6 (delapan) unit SD Negeri yang tersebar di 6 (enam) desa yaitu Desa Rambai Kaca, Gunung Liwat, Guru Agung, Tanjung Agung dan Pagar Kaya. Dimana terdapat 2 (dua) unit SD dalam satu desa yaitu Desa Rambai Kaca. Di Kecamatan Sukamerindu memiliki 1 (satu) unit SMP Negeri yang terletak di Desa Karang Caya.

Rasio murid terhadap sekolah adalah angka rata-rata kemampuan sekolah untuk menampung muridnya. Semakin kecil rasio antara murid dan sekolah maka semakin bagus indikator pendidikan mengenai daya tampung sekolah. Ini berarti ruangan kelas yang tersedia tidak kelebihan muatan. Pada tahun 2014 di kecamatan Sukamerindu rasio murid terhadap sekolah terbesar berada pada jenjang SMP sebesar 359.

Grafik 5.1

Jumlah Murid, Guru dan Sekolah Menurut Jenjang Pendidikan Kecamatan Sukamerindu, 2014



Sumber : UPTD Dinas Pendidikan Kecamatan Sukamerindu

Tabel 5.1

Rasio Murid - Sekolah menurut Jenjang Pendidikan di Kecamatan Sukamerindu, 2014

Jenjang Pendidikan	Jumlah Murid (orang)	Jumlah Sekolah (unit)	Rasio
TK	26	1	26
SD, MI	777	6	129,5
SMP, MTs	359	1	359

Sumber : UPTD Dinas Pendidikan Kecamatan Sukamerindu



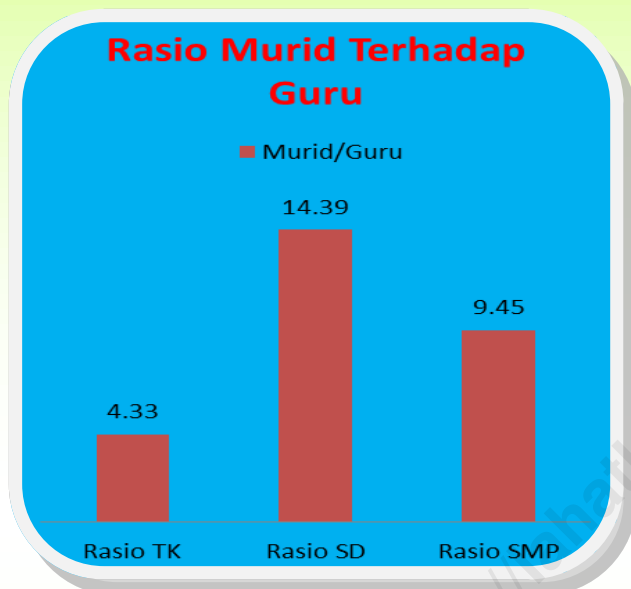
Tahukah Anda???

1 (satu) persen murid di Kabupaten Lahat bersekolah di Kecamatan Sukamerindu.

Rasio Murid Terhadap Guru Sudah Baik
 Untuk Jenjang pendidikan SD seorang guru mengajar 14 (empat belas) orang siswa, dan jenjang SMP seorang guru mengajar 9 (sembilan) siswa

Grafik 5.2

Rasio Murid - Guru menurut Jenjang Pendidikan di Kecamatan Sukamerindu, 2014



Sumber : UPTD Dinas Pendidikan Kecamatan Sukamerindu

SMP Negeri 1 Kecamatan Sukamerindu



Seiring dengan pertumbuhan penduduk, ketersediaan sarana dan prasarana pendidikan juga perlu ditingkatkan. Di Kecamatan Sukamerindu kemampuan daya tampung Sekolah Dasar (SD) sebesar 777 siswa dan untuk tingkat SMP 359 siswa per sekolah. Salah satu faktor penting dalam upaya peningkatan kualitas pendidikan adalah ketersediaan guru dalam jumlah cukup dan berkualitas.

Rasio murid terhadap guru adalah rata-rata jumlah murid yang diajar seorang guru dalam suatu tahun tertentu. Semakin kecil angka rasio murid terhadap guru tentunya akan semakin baik kualitas pendidikan yang bisa diberikan guru terhadap murid. Pada tahun 2014, pada jenjang pendidikan Sekolah Dasar memiliki Rasio yaitu sebesar 14,39 persen itu artinya seorang guru Sekolah Dasar (SD) rata-rata mengajar 14 (Empat belas) siswa, sedangkan untuk jenjang pendidikan Sekolah Menengah Pertama (SMP) sebesar 9,45 persen yang artinya seorang guru SMP rata-rata mengajar 9 (sembilan) siswa.

Pada tahun 2014 setelah mengalami pemekaran dari Kecamatan Pajar Bulan sarana kesehatan di Kecamatan Sukamerindu memiliki 8 (delapan) unit poskesdes, 1 (satu) unit puskesmas dan 10 unit) posyandu yang tersebar di masing-masing desa. Untuk Puskesmas Kecamatan Sukamerindu belum begitu aktif karena masih kekurangan tenaga medis. Untuk melakukan pelayanan di sarana kesehatan tersebut tersedia tenaga kesehatan yaitu 1 dokter, 14 orang bidan, 14 orang tenaga kesehatan lainnya (nakes) dan 6 (enam) orang dukun bayi.

Salah satu indikator keberhasilan pembangunan adalah keberhasilan program keluarga berencana. Jumlah peserta KB pada tahun 2014 adalah sebanyak 596 orang. Jumlah peserta KB terbanyak terdapat di Desa Rambai Kaca yaitu sebanyak 118 peserta karena jumlah penduduk Desa Rambai Kaca terbanyak dari 9 (sembilan) desa yang ada.

Tabel 6.1
Statistik Kesehatan Kecamatan Sukamerindu, 2014

Facilities Kesehatan (Unit)	2013	2014
Praktek Dokter	0	0
Puskesmas	0	1
Pustu	1	0
Poskesdes	6	8
Posyandu	10	10
Jumlah	17	19
Jumlah Tenaga Kesehatan :		
Dokter	0	1
Bidan	14	14
Tenaga Kesehatan	14	14
Dukun Bayi	6	6
Jumlah	34	34

Sumber : Masing-masing Desa



Masjid Sudah Tersebar di Seluruh Desa Di kecamatan Sukamerindu terdapat 15 unit masjid dan mushola

Tabel 7.1
Fasilitas Olahraga Kecamatan Sukamerindu,
2014

Fasilitas Olahraga (unit)	Tahun 2014
Sepak Bola	5
Voli	10
Bulu Tangkis	3

Sumber : Masing-masing Desa

Tabel 7.2
Jumlah Masjid dan Mushola Kecamatan
Sukamerindu, 2014

Desa	Masjid (unit)	Mushola (unit)
Rambai Kaca	4	0
Kapitan	1	0
Sukamerindu	1	0
Gunung Liwat	1	0
Karang Caya	2	0
Guru Agung	1	0
Tanjung Agung	1	1
Sukaraja	1	0
Tanjung Raya	1	0
Pagar Kaya	1	0

Sumber : Masing-masing Desa


Sarana lain yang juga tidak kalah penting ketersediaannya adalah fasilitas olahraga. Di Kecamatan Sukamerindu fasilitas olahraga yang tersedia diantaranya lapangan sepakbola, voli dan bulu tangkis. Pada tahun 2014 fasilitas olahraga yang paling banyak adalah lapangan bola voli yaitu sebanyak 10 buah lapangan yang tersebar hampir di seluruh desa. Dan Desa Karang Caya yang memiliki seluruh fasilitas olahraga mulai dari lapangan sepak bola, voli dan bulu tangkis.

Sebagian besar penduduk Kecamatan Sukamerindu menganut agama islam. Oleh karena itu sarana dan prasarana yang menunjang kehidupan masyarakat yaitu masjid dan mushola pun mutlak diperlukan. Keberadaan masjid di Kecamatan Sukamerindu pada tahun 2014 sama dengan tahun 2013 memiliki 14 unit masjid yang tersebar di seluruh desa dan hanya desa Rambai Kaca dan Karang Caya yang memiliki masjid lebih dari 1 (satu). Di Kecamatan Sukamerindu hanya memiliki 1 (unit) mushola yang terletak di desa Tanjung Agung.

Luas Lahan Bukan Sawah Lebih Besar Dibanding Luas Lahan Sawah

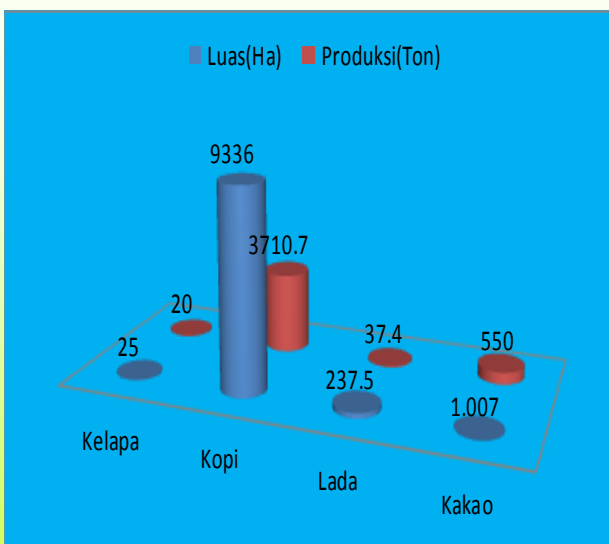
Luas lahan bukan sawah sebesar 83 persen

Grafik 8.1
Luas Lahan Sawah dan Lahan Bukan Sawah di Kecamatan Sukamerindu, 2014



Sumber : Dinas Tanaman Pangan dan Hortikultura

Grafik 8.2
Luas Panen dan Produksi Tanaman Perkebunan di Kecamatan Sukamerindu, 2014



Sumber : Dinas Perkebunan dan Kehutanan

Luas lahan di Kecamatan Sukamerindu terdiri dari luas lahan sawah sebesar 17 persen dan luas lahan bukan sawah sebesar 83 persen. Dilihat dari penggunaan lahan khususnya lahan sawah, di Kecamatan Sukamerindu hanya terdapat lahan sawah irigasi yang di tanami padi dan tidak di tanami padi. Luas penggunaan lahan terluas yaitu lahan sawah yang di tanami padi luas lahannya sebesar 741 ha, dan hanya 253 ha luas lahan yang tidak di tanami padi. Jika dilihat dari lahan bukan sawah, lahan yang penggunaannya terluas adalah jenis lahan perkebunan sebesar 3.794 ha dan untuk luas lahan terkecil yaitu lahan ladang /huma sebesar 20 ha dari luas Kecamatan.

Di Kecamatan Sukamerindu sub sektor tanaman perkebunan merupakan salah satu sektor unggulan dalam sektor pertanian. Adapun komoditi unggulan yang dimaksud adalah komoditi kopi. Tercatat produksi kopi mencapai 3.710,70 ton dengan luas tanam 9.336 ha pada tahun 2014. Komoditi terkecil yaitu tanaman kelapa mencapai 20 ton dengan luas tanam 25 ha.

Produksi Tanaman Pangan Padi Sawah Mendominasi Produksi untuk tanaman padi sawah sebesar 23.764,77 ton

Pada tahun 2014, sub sektor tanaman pangan padi sawah merupakan sub sektor pertanian terbesar di Kecamatan Sukamerindu. Tercatat pada tahun 2014 produksi padi sawah di Kecamatan Sukamerindu sebanyak 8.621,26 ton dengan luas panen sebesar 1.960 ha. Dan tercatat produksi terkecil terletak pada tanaman ubi kayu dengan jumlah produksi sebanyak 17,65 ton dan jumlah luas panen sebesar 1 ha.

Di Kecamatan Sukamerindu pada tahun 2014 terdapat hutan lindung dan hutan suaka alam dan hutan wisata, dimana hutan lindung hanya 1.713,76 ha dan untuk hutan suaka alam dan hutan wisata sebesar 5.101,25 ha. Dimana luas hutan suaka alam dan hutan wisata mendominasi sebesar 75 persen pada tahun 2014.



Tahukah Anda???

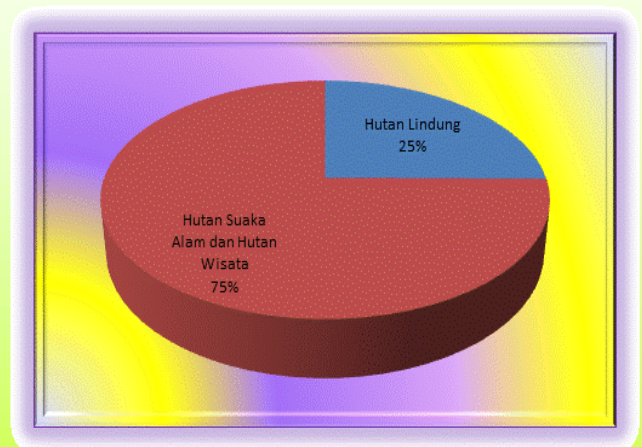
Subsektor tanaman pangan padi sawah merupakan subsektor pertanian yang mendominasi tanaman pangan di Kecamatan Sukamerindu.

Tabel 8.1
Statistik Tanaman Pangan Kecamatan Sukamerindu, 2014

Uraian	Tahun 2014
Padi Sawah	
Luas Panen (ha)	1.960
Produksi (ton)	8.621,26
Jagung	
Luas Panen (ha)	30
Produksi (ton)	174,07
Kacang Tanah	
Luas Panen (ha)	20
Produksi (ton)	29
Ubi Kayu	
Luas Panen (ha)	1
Produksi (ton)	17,65
Ubi Jalar	
Luas Panen (ha)	29
Produksi (ton)	413,73

Sumber : Dinas Tanaman Pangan dan Hortikultura

Grafik 8.3
Luas Hutan menurut Fungsinya
di Kecamatan Sukamerindu, 2014



Sumber : Dinas Perkebunan dan Kehutanan

9

PERBANDINGAN KECAMATAN

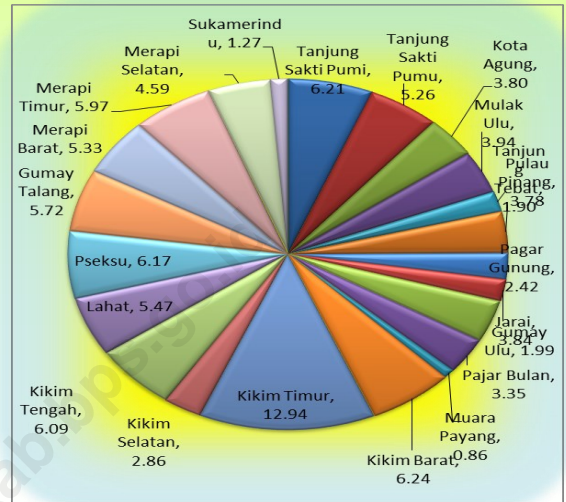
Kecamatan Sukamerindu memiliki luas wilayah sekitar 1,26 (satu) persen dari luas Kabupaten Lahat.

Beberapa indikator yang dapat digunakan untuk melihat keterbandingan antar kecamatan adalah dari geografi dan kependudukannya.

Kabupaten Lahat telah mengalami pemekaran wilayah sebanyak tiga kali yaitu tahun 2001 dengan lahirnya Kota Pagaralam, tahun 2007 dengan berdirinya Kabupaten Empat Lawang sehingga pada tahun 2011 Kabupaten Lahat memiliki 21 kecamatan yang tersebar pada luas wilayah 4.361,83 km². Pada tahun 2012, Kecamatan di Kabupaten Lahat bertambah yaitu Kecamatan Sukamerindu, pemekaran dari Kecamatan Pajar Bulan. Kecamatan terluas yaitu Kecamatan Kikim Timur dengan luas wilayah 564,45 km² atau sekitar 13 persen dari total wilayah Kabupaten Lahat dan dengan luas wilayah terkecil kurang dari 1 (satu) persen total Kabupaten Lahat sebesar 37,50 km² yaitu Kecamatan Muara Payang.

Kecamatan Lahat memiliki angka jumlah penduduk tertinggi yaitu sebanyak 107.654 jiwa atau sekitar 27,67 persen dari jumlah penduduk Kabupaten Lahat dengan kepadatan sekitar 451 jiwa per km². Kecamatan Gumay Ulu memiliki angka jumlah penduduk terendah dari total jumlah penduduk Kabupaten Lahat sebesar 5.250 jiwa atau sekitar 1,33 persen.

Grafikl 9.1
Luas Wilayah Menurut Kecamatan, 2014



Tabel 9.2
Jumlah Penduduk menurut Jenis Kelamin

KECAMATAN	MALE	FEMALE	TOTAL	Sex Rasio (%)
Tanjung Sakti Pumi	8.082	7.723	15.805	104,6
Tanjung Sakti Pumu	7.174	6.759	13.933	106,1
Kota Agung	6.537	6.081	12.618	107,5
Mulak Ulu	9.009	8.380	17.389	107,5
Tanjung Tebat	4.195	3.937	8.132	106,6
Pulau Pinang	5.941	5.619	11.560	105,7
Pagar Gunung	6.265	5.898	12.163	106,2
Gumay Ulu	2.822	2.428	5.250	116,2
Jarai	10.402	9.818	20.220	105,9
Pajar Bulan	6.790	6.469	13.259	105,0
Muara Payang	4.583	4.185	8.768	109,5
Sukamerindu	3.385	3.268	6.653	103,6
Kikim Barat	7.947	7.508	15.455	105,8
Kikim Timur	13.859	13.492	27.351	102,7
Kikim Selatan	7.929	7.646	15.575	103,7
Kikim Tengah	4.388	4.226	8.614	103,8
Lahat	54.193	53.461	107.654	101,3
Gumay Talang	5.272	5.036	10.308	104,7
Pseksu	4.261	4.097	8.358	104,0
Merapi Barat	10.706	10.095	20.801	106,1
Merapi Timur	10.862	10.601	21.463	102,5
Merapi Selatan	3.932	3.773	7.705	104,2
Lahat	198.534	190.500	389.034	104,22

Sumber : Statistik Daerah Kabupaten Lahat 2015

LAMPIRAN TABEL

<http://www.ppt.com>

Tabel	1.1	Tinggi Wilayah di Atas Permukaan Laut (DPL) Menurut Desa di Kecamatan Sukamerindu, 2014
--------------	------------	--

Desa		Tinggi DPL (m)
(1)		(2)
1	Rambai Kaca	734
2	Kapitan	744
3	Sukamerindu	736
4	Gunung Liwat	735
5	Karang Caya	817
6	Guru Agung	817
7	Tanjung Agung	747
8	Sukaraja	747
9	Tanjung Raya	759
10	Pagar Kaya	769

Tabel 2.1 Banyaknya Satuan Lingkungan Setempat menurut Desa di Kecamatan Sukamerindu, 2014

Desa/Kelurahan		Dusun	RT	RW
(1)		(2)	(3)	(4)
1	Rambai Kaca	5	0	0
2	Kapitan	2	0	0
3	Sukamerindu	2	0	0
4	Gunung Liwat	3	0	0
5	Karang Caya	4	0	0
6	Guru Agung	3	0	0
7	Tanjung Agung	3	0	0
8	Sukaraja	4	0	0
9	Tanjung Raya	3	0	0
10	Pagar Kaya	3	0	0
Jumlah 2014		32	0	0

Tabel 3.1 Jumlah Penduduk Petengahan Tahun dan Rasio Jenis Kelamin menurut Desa di Kecamatan Sukamerindu, 2014

Desa		Penduduk Pertengahan Tahun (orang)			Rasio Jenis Kelamin
		Laki- laki	Perempuan	Jumlah	
(1)		(2)	(3)	(4)	(5)
1	Rambai Kaca	782	772	1554	101.30
2	Kapitan	168	161	329	104.35
3	Sukamerindu	176	171	347	102.92
4	Gunung Liwat	242	237	479	102.11
5	Karang Caya	468	480	948	97.50
6	Guru Agung	509	488	997	104.30
7	Tanjung Agung	252	227	479	111.01
8	Sukaraja	402	378	780	106.35
9	Tanjung Raya	153	143	296	106.99
10	Pagar Kaya	233	211	444	110.43
Jumlah 2014		3385	3268	6653	103.58

Tabel 3.2 Jumlah Penduduk, Dusun, serta Rata-rata Penduduk
 Petengahan Tahun per Dusun
 menurut Desa di Kecamatan Sukamerindu, 2014

Desa		Jumlah		Rata-rata Penduduk Pertengahan Tahun
		Penduduk Pertengahan Tahun	Dusun	Per Dusun
(1)		(3)	(4)	(6)
1	Rambai Kaca	1554	5	310.80
2	Kapitan	329	2	164.50
3	Sukamerindu	347	2	173.50
4	Gunung Liwat	479	3	159.67
5	Karang Caya	948	4	237.00
6	Guru Agung	997	3	332.33
7	Tanjung Agung	479	3	159.67
8	Sukaraja	780	4	195.00
9	Tanjung Raya	296	3	98.67
10	Pagar Kaya	444	3	148.00
Jumlah 2014		6653	32	207.91

Tabel 8.1 Luas Panen, Produksi dan Rata-rata Produksi Tanaman Pangan di Kecamatan Sukamerindu, 2014

Jenis Tanaman Pangan		Luas Panen (ha)	Produktivitas (kw/ha)	produksi (ton)
(1)		(2)	(3)	(4)
1	Padi Sawah	1.960	8.621,26	4,40
2	Padi Ladang	0	0	0
3	Jagung	30	174,07	60,03
4	Kedelai	0	0	0
5	Kacang tanah	20	29	14,37
6	Kacang hijau	0	0	0
7	Ubi kayu	1	17,65	176,50
8	Ubi jalar	29	413,73	142,17

DATA MENCERDASKAN BANGSA



Badan Pusat Statistik Kabupaten Lahat

Jl. Bandar Jaya Lk. III Lahat

☎ (0731) 321416, Fax. (0731) 321416

E-mail : bps1604@mailhost.bps.go.id

Website : lahatkab.bps.go.id