


KECAMATAN SIBOLGA KOTA DALAM ANGKA

*SIBOLGA KOTA
SUBDISTRICT
IN FIGURES
2023*



**BADAN PUSAT STATISTIK
KOTA SIBOLGA
BPS-STATISTICS OF SIBOLGA MUNICIPALITY**

KECAMATAN SIBOLGA KOTA DALAM ANGKA

*SIBOLGA KOTA
SUBDISTRICT
IN FIGURES
2023*



KECAMATAN SIBOLGA KOTA DALAM ANGKA
SIBOLGA KOTA SUBDISTRICT IN FIGURES
2023

ISSN: 0853-2818

No. Publikasi/*Publication Number*: 12710.2309

Katalog /*Catalog*:1102001.1271020

Ukuran Buku/*Book Size*: 14,8 cm x 21 cm

Jumlah Halaman/*Number of Pages* : xxviii + 116 hal/*pages*

Naskah/*Manuscript*:

Badan Pusat Statistik Kota Sibolga/*BPS-Statistics of Sibolga Municipality*

Penyunting/*Editor*:

Badan Pusat Statistik Kota Sibolga/*BPS-Statistics of Sibolga Municipality*

Desain Kover/*Cover Design*:

Badan Pusat Statistik Kota Sibolga/*BPS-Statistics of Sibolga Municipality*

Ilustrasi Kover/*Cover Illustration*:

Badan Pusat Statistik Kota Sibolga/*BPS-Statistics of Sibolga Municipality*

Diterbitkan oleh/*Published by*:

©BPS Kota Sibolga/*BPS-Statistics of Sibolga Municipality*

Dicetak oleh/*Printed by*:

CV. Serasi Jaya

Dilarang mengumumkan, mendistribusikan, mengomunikasikan, dan/atau menggandakan sebagian atau seluruh isi buku ini untuk tujuan komersil tanpa izin tertulis dari Badan Pusat Statistik Kota Sibolga.

Prohibited to announce, distribute, communicate, and/or copy part or all of this book for commercial purpose without permission from BPS-Statistics Indonesia of Sibolga Municipality.

TIM PENYUSUN/TEAM MEMBERS

Pengarah/Director

Sabar Alberto Harianja

Penanggung Jawab/Persons in Charge

Sabar Alberto Harianja

Penyunting/Editors

Wiwik Rahayuni Lumban Gaol

Pengolah Data dan Penulis Naskah/Data Processor and Writers

Christ Egy Natama Pardede

Penata Letak/Layout Designers

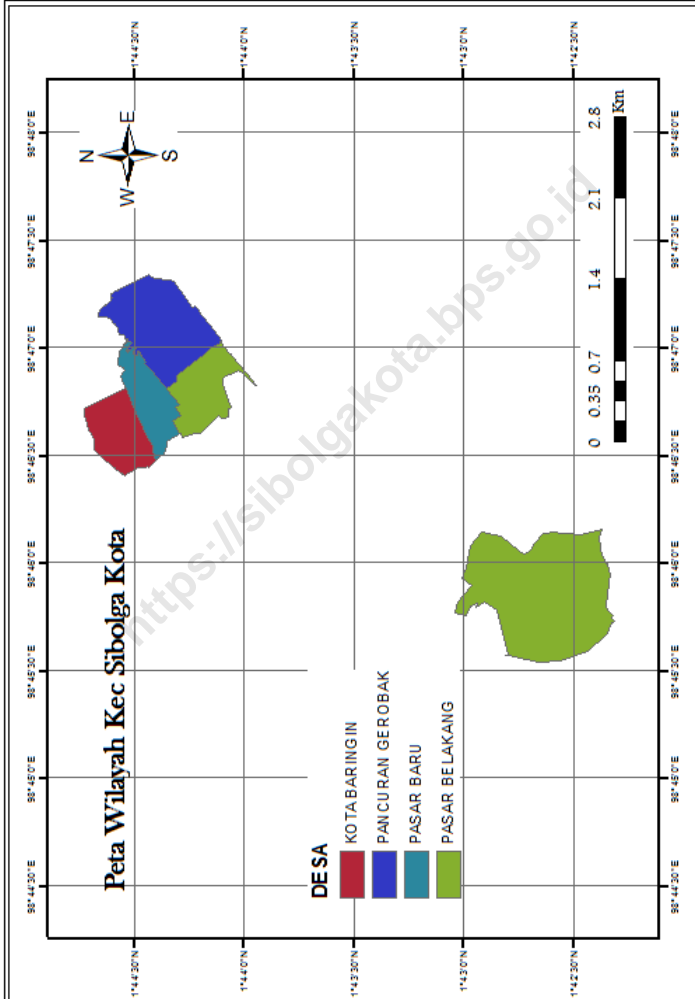
Christ Egy Natama Pardede

<https://sibolga.sta.unesa.ac.id>

KONTRIBUTOR DATA/DATA CONTRIBUTORS

1. Badan Pusat Statistik/*BPS-Statistics Indonesia*
2. Kantor Pertanahan Kota Sibolga/ *Land Office of Sibolga Municipality*
3. Stasiun Meteorologi Kelas III F.L.Tobing / *F.L.Tobing Meteorology Station Class III*
4. Dinas Pemberdayaan Masyarakat Kelurahan, Pemberdayaan Perempuan dan Perlindungan Anak Kota Sibolga/*Urban Village Society Empowerment, Woman Empowerment, and Child Protection Office in Sibolga Municipality*
5. Kantor Camat Sibolga Kota/*Sibolga Kota Subdistrict Office*
6. Dinas Kependudukan Dan Pencatatan Sipil Kota Sibolga/*Population and Civil Registration Office of Sibolga Municipality*
7. Kementerian Agama/*Ministry of Religious Affair*
8. Kantor Kementerian Agama Kota Sibolga/*Ministry of Religious Office of Sibolga Municipality*
9. Kementerian Pendidikan dan Kebudayaan/*Ministry of Education and Culture Dinas Kesehatan Kota Sibolga/Health Office of Sibolga Municipality*
10. Dinas Pengendalian Penduduk dan Keluarga Berencana Kota Sibolga/*Population Controlling and Family Panning Office of Sibolga Municipality*
11. Pengadilan Agama Kota Sibolga/*Religious Court of Sibolga Municipality*
12. *Dinas Sosial Kota Sibolga/ Social Office of Sibolga Municipality*
13. Dinas Perikanan, Ketahanan Pangan dan Pertanian Kota Sibolga/*Fisheries, Food Stability and Agriculture Office of Sibolga Municipality*
14. Kepolisian Resor Sibolga/*Police Resort of Sibolga Municipality*
15. PT Telkom Indonesia Persero Cabang Sibolga/*PT Telkom Indonesia Sibolga Branch*
16. Dinas Koperasi UKM dan Ketenagakerjaan Kota Sibolga/*Cooperative, MSE and Labor Office of Sibolga Municipality*
17. Dinas Perindustrian dan Perdagangan Kota Sibolga/*Industrial and Trade Office of Sibolga Municipality*
18. Badan Pengelolaan Keuangan, Pendapatan, dan Aset Daerah Kota Sibolga/*Regional Financial, Revenue and Asset Management Agency of Sibolga Municipality*

PETA WILAYAH KECAMATAN SIBOLGA KOTA
MAP OF SIBOLGA KOTA SUBDISTRICT



KEPALA BPS KOTA SIBOLGA
CHIEF STATISTICIAN OF SIBOLGA MUNICIPALITY



Sabar Alberto Harianja



KATA PENGANTAR

Kecamatan Sibolga Kota Dalam Angka 2023 merupakan publikasi tahunan yang diterbitkan oleh BPS Kota Sibolga. Publikasi ini diterbitkan dalam upaya untuk memenuhi kebutuhan akan data statistik di daerah. Dalam hal ini sangat dirasakan bahwa kebutuhan akan data statistik semakin meningkat sesuai dengan meningkatnya pembangunan di berbagai sektor. Penyajian data dalam publikasi ini pada umumnya adalah hasil dari kegiatan pengumpulan data rutin dan data sekunder dari dinas/instansi pemerintah maupun swasta.

Publikasi ini dapat terwujud berkat kerja sama dan bantuan dari berbagai pihak, baik instansi pemerintah maupun swasta. Oleh karena itu, kami menyampaikan penghargaan dan terima kasih yang sebesar-besarnya kepada semua pihak yang turut membantu penyelesaian publikasi ini. Kami menyadari bahwa publikasi ini tidak sempurna dan belum dapat memenuhi seluruh kebutuhan pengguna data. Untuk itu, kami mengharapkan saran dan kritik dari berbagai pihak dalam upaya perbaikan publikasi ini di masa mendatang.

Akhir kata, kami berharap bahwa publikasi ini dapat membantu memenuhi kebutuhan pengguna data, terlebih dalam upaya perencanaan pembangunan di Kota Sibolga.

Sibolga, September 2023
Kepala BPS
Kota Sibolga

Sabar Alberto Harianja



PREFACE

Sibolga Kota Subdistrict in Figures 2023 is an annual publication published by BPS Sibolga Municipality. This publication was published in an effort to meet the need for regional statistical data. In this case it is felt that the need for statistical data is increasing in accordance with the increasing development in various sectors. Presentation of data in this publication is generally the result of routine data collection activities and secondary data from government and private agencies/agencies.

This publication was made possible thanks to the cooperation and assistance of various parties, both government and private agencies. Therefore, we express our appreciation and deepest gratitude to all those who have contributed to the completion of this publication. We realize that this publication is not perfect and cannot fulfill all the needs of data users. For this reason, we expect suggestions and criticisms from various parties in an effort to improve this publication in the future.

Finally, we hope that this publication can help meet the needs of data users, especially in planning development efforts in Sibolga Municipality.

*Sibolga, September 2023
Chief Statistician of
Sibolga Municipality*

Sabar Alberto Harianja

DAFTAR ISI/CONTENTS

	Halaman <i>Page</i>
Kata Pengantar/ <i>Preface</i>	xi
Daftar Isi/ <i>Contents</i>	xiii
Daftar Tabel/ <i>List of Tables</i>	xv
Daftar Gambar/ <i>List of Figures</i>	xxiii
Penjelasan Umum/ <i>Explanatory Notes</i>	xxv
Daftar Singkatan/ <i>List of Abbreviation</i>	xxvii
1. Geografi dan Iklim/ <i>Geography and Climate</i>	1
2. Pemerintahan/ <i>Government</i>	11
3. Kependudukan/ <i>Population</i>	27
4. Sosial dan Kesejahteraan Rakyat/ <i>Social and Welfare</i>	37
5. Peternakan dan Perikanan/ <i>Livestock and Fisheries</i>	83
6. Transportasi, dan Komunikasi/ <i>Transportation, and Communication</i>	95
7. Koperasi, Industri dan Keuangan/ <i>Cooperative, Industries, and Finance</i> .	107

DAFTAR TABEL/LIST OF TABLES

	Halaman Page
1. GEOGRAFI DAN IKLIM/GEOGRAPHY AND CLIMATE	
1.1 KEADAAN GEOGRAFI/GEOGRAPHY CONDITION	
1.1.1 Luas Daerah Menurut Kelurahan di Kecamatan Sibolga Kota 2022 <i>Total Area by Kelurahan in Sibolga Kota Subdistrict, 2022</i>	7
1.1.2 Letak Geografis, Topografi dan Ketinggian dari Permukaan Laut Menurut Kelurahan di Kecamatan Sibolga Kota, 2021 <i>Geographical Location, Topography and Height Above Sea Level by Kelurahan in Sibolga Kota Subdistrict, 2021</i>	8
1.1.3 Jarak ke Ibukota Kecamatan dan Ibukota Kabupaten/Kota Menurut Kelurahan di Kecamatan Sibolga Kota (km), 2021 <i>Distance to the Subdistrict Office and Municipal Office by Kelurahan in Sibolga Kota Subdistrict (km), 2021</i>	9
1.2 KEADAAN IKLIM/CLIMATE CONDITION	
1.1.3 Pengamatan Unsur Iklim Menurut Bulan di Stasiun Stasiun Meteorologi Kelas III F.L Tobing, 2022 <i>Observation of Climate Elements by Month Meteorological Observation Station Class III FL Tobing, 2022</i>	10
2. PEMERINTAHAN/GOVERNMENT	
2.1 WILAYAH ADMINISTRATIF/ADMINISTRATIVE AREA	
2.1.1 Jumlah Lingkungan dan Klasifikasi Kelurahan Menurut Kelurahan di Kecamatan Sibolga Kota, 2022 <i>Number of Neighborhood and Kelurahan Classification by Kelurahan in Sibolga Kota Subdistrict, 2022</i>	18
2.2 SUMBER DAYA MANUSIA/HUMAN RESOURCES	
2.2.1 Jumlah Aparatur Pemerintah Menurut Pemerintah Daerah dan Status Kepegawaian di Kecamatan Sibolga Kota, 2022 <i>Number of Civil Servants by Local Government and Employment Status in Sibolga Kota Subdistrict, 2022</i>	19
2.2.2 Jumlah PNS dan CPNS Menurut Pemerintah Daerah dan Jenis Kelamin di Kecamatan Sibolga Kota, 2022 <i>Number of Civil Servants and Civil Servants Candidates by Local Government and Sex in Sibolga Kota Subdistrict, 2022</i>	20

2.2.3	Jumlah PNS dan CPNS Menurut Pemerintah Daerah dan Golongan di Kecamatan Sibolga Kota, 2022 <i>Number of Civil Servants and Civil Servants Candidates by Local Government and Hierarchy in Sibolga Kota Subdistrict, 2022</i>	21
2.2.4	Jumlah PNS dan CPNS Menurut Pemerintah Daerah dan Pendidikan Terakhir di Kecamatan Sibolga Kota, 2022 <i>Number of Civil Servants and Civil Servants Candidates by Local Government and Educational Level in Sibolga Kota Subdistrict, 2022</i>	22
2.2.5	Jumlah Tenaga Harian Lepas Menurut Pemerintah Daerah dan Jenis Kelamin di Kecamatan Sibolga Kota, 2022 <i>Number of Freelance Worker by Local Government and Sex in Sibolga Kota Subdistrict, 2022</i>	24
2.2.6	Jumlah Tenaga Harian Lepas Menurut Pemerintah Daerah dan Pendidikan Terakhir di Kecamatan Sibolga Kota, 2022 <i>Number of Freelance Worker Candidates by Local Government and Educational Level in Sibolga Kota Subdistrict, 2022</i>	25

3. KEPENDUDUKAN/POPULATION

3.1	Penduduk, Distribusi Persentase Penduduk, Kepadatan Penduduk, Rasio Jenis Kelamin Penduduk Menurut Kelurahan di Kecamatan Sibolga Kota. 2022 <i>Population, Percentage Distribution of Population, Population Density, and Population Sex Ratio by Urban Villages in Sibolga Kota Subdistrict, 2022</i>	34
3.2	Jumlah Penduduk Menurut Kelompok Umur dan Jenis Kelamin di Kecamatan Sibolga Kota, 2022 <i>Number of Population by Age Groups and Sex in Sibolga Kota Subdistrict, 2022</i>	36

4. SOSIAL DAN KESEJAHTERAAN RAKYAT/SOCIAL AND WELFARE

4.1 PENDIDIKAN/EDUCATION

4.1.1	Jumlah Sekolah Taman Kanak-kanak Menurut Kelurahan di Kecamatan Sibolga Kota, 2022	
-------	--	--

	<i>Number of Kindergartens by Kelurahan in Sibolga Kota Subdistrict, 2022</i>	44
4.1.2	Jumlah Murid Taman Kanak-kanak Menurut Kelurahan di Kecamatan Sibolga Kota, 2022 <i>Number of Kindergartens Students by Kelurahan in Sibolga Kota Subdistrict, 2022</i>	45
4.1.3	Jumlah Guru Taman Kanak-kanak Menurut Kelurahan di Kecamatan Sibolga Kota, 2022 <i>Number of Kindergartens Teachers by Kelurahan in Sibolga Kota Subdistrict, 2022</i>	46
4.1.4	Jumlah Raudhatul Athfal Kelurahan di Kecamatan Sibolga Kota, 2022 <i>Number of Raudhatul Athfal by Kelurahan in Sibolga Kota Subdistrict, 2022</i>	47
4.1.5	Jumlah Murid Raudhatul Athfal Menurut Kelurahan di Kecamatan Sibolga Kota, 2022 <i>Number of Raudhatul Athfal Students by Kelurahan in Sibolga Kota Subdistrict, 2022</i>	48
4.1.6	Jumlah Guru Raudhatul Athfal Menurut Kelurahan di Kecamatan Sibolga Kota, 2022 <i>Number of Raudhatul Athfal Teachers by Kelurahan in Sibolga Kota Subdistrict, 2022</i>	49
4.1.7	Jumlah Sekolah Dasar Menurut Kelurahan di Kecamatan Sibolga Kota, 2022 <i>Number of Elementary Schools by Kelurahan in Sibolga Kota Subdistrict, 2022</i>	50
4.1.8	Jumlah Murid Sekolah Dasar Menurut Kelurahan di Kecamatan Sibolga Kota, 2022 <i>Number of of Elementary School Students by Kelurahan in Sibolga Kota Subdistrict, 2022</i>	51
4.1.9	Jumlah Guru Sekolah Dasar Menurut Kelurahan di Kecamatan Sibolga Kota, 2022 <i>Number of Elementary School Teachers by Kelurahan in Sibolga Kota Subdistrict, 2022</i>	52

4.1.10	Jumlah Madrasah Ibtidaiyah Menurut Kelurahan di Kecamatan Sibolga Kota, 2022 <i>Number of Madrasah Ibtidaiyah by Kelurahan in Sibolga Kota Subdistrict, 2022</i>	53
4.1.11	Jumlah Murid Madrasah Ibtidaiyah Menurut Kelurahan di Kecamatan Sibolga Kota, 2022 <i>Number of Madrasah Ibtidaiyah Students by Kelurahan in Sibolga Kota Subdistrict, 2022</i>	54
4.1.12	Jumlah Guru Madrasah Ibtidaiyah Menurut Kelurahan di Kecamatan Sibolga Kota, 2022 <i>Number of Madrasah Ibtidaiyah Teachers by Kelurahan in Sibolga Kota Subdistrict, 2022</i>	55
4.1.13	Jumlah Sekolah Menengah Pertama Menurut Kelurahan di Kecamatan Sibolga Kota, 2022 <i>Number of Junior High Schools by Kelurahan in Sibolga Kota Subdistrict, 2022</i>	56
4.1.14	Jumlah Murid Sekolah Menengah Pertama Menurut Kelurahan di Kecamatan Sibolga Kota, 2022 <i>Number of Junior High School Students by Kelurahan in Sibolga Kota Subdistrict, 2022</i>	57
4.1.15	Jumlah Guru Sekolah Menengah Pertama Menurut Kelurahan di Kecamatan Sibolga Kota, 2022 <i>Number of Junior High School Teachers by Kelurahan in Sibolga Kota Subdistrict, 2022</i>	58
4.1.16	Jumlah Madrasah Tsanawiyah Menurut Kelurahan di Kecamatan Sibolga Kota, 2022 <i>Number of Madrasah Tsanawiyah by Kelurahan in Sibolga Kota Subdistrict, 2022</i>	59
4.1.17	Jumlah Murid Madrasah Tsanawiyah Menurut Kelurahan di Kecamatan Sibolga Kota, 2022 <i>Number of Madrasah Tsanawiyah Students by Kelurahan in Sibolga Kota Subdistrict, 2022</i>	60
4.1.18	Jumlah Guru Madrasah Tsanawiyah Menurut Kelurahan di Kecamatan Sibolga Kota, 2022 <i>Number of Madrasah Tsanawiyah Teachers by Kelurahan in Sibolga Kota Subdistrict, 2022</i>	61

4.1.19	Jumlah Sekolah Menengah Atas Menurut Kelurahan di Kecamatan Sibolga Kota, 2022 <i>Number of Senior High Schools by Kelurahan in Sibolga Kota Subdistrict, 2022</i>	62
4.1.20	Jumlah Murid Sekolah Menengah Atas Menurut Kelurahan di Kecamatan Sibolga Kota, 2022 <i>Number of Senior High Schools Students by Kelurahan in Sibolga Kota Subdistrict, 2022</i>	63
4.1.21	Jumlah Guru Sekolah Menengah Atas Menurut Kelurahan di Kecamatan Sibolga Kota, 2022 <i>Number of Senior High Schools Teachers by Kelurahan in Sibolga Kota Subdistrict, 2022</i>	64
4.1.22	Jumlah Sekolah Menengah Kejuruan Menurut Kelurahan di Kecamatan Sibolga Kota, 2022 <i>Number of Vocational High Schools by Kelurahan in Sibolga Kota Subdistrict, 2022</i>	65
4.1.23	Jumlah Murid Sekolah Menengah Kejuruan Menurut Kelurahan di Kecamatan Sibolga Kota, 2022 <i>Number of Vocational High Schools Students by Kelurahan in Sibolga Kota Subdistrict, 2022</i>	66
4.1.24	Jumlah Guru Sekolah Menengah Kejuruan Menurut Kelurahan di Kecamatan Sibolga Kota, 2022 <i>Number of Vocational High Schools Teachers by Kelurahan in Sibolga Kota Subdistrict, 2022</i>	67
4.1.25	Jumlah Madrasah Aliyah Menurut Kelurahan di Kecamatan Sibolga Kota, 2022 <i>Number of Madrasah Aliyah by Kelurahan in Sibolga Kota Subdistrict, 2022</i>	68
4.1.26	Jumlah Murid Madrasah Aliyah Menurut Kelurahan di Kecamatan Sibolga Kota, 2022 <i>Number of Madrasah Aliyah Students by Kelurahan in Sibolga Kota Subdistrict, 2022</i>	69
4.1.27	Jumlah Guru Madrasah Aliyah Menurut Kelurahan di Kecamatan Sibolga Kota, 2022 <i>Number of Madrasah Aliyah Teachers by Kelurahan in Sibolga Kota Subdistrict, 2022</i>	70

4.2 KESEHATAN/HEALTH

- 4.2.1 Jumlah Sarana Kesehatan Menurut Jenis Sarana Kesehatan di Kecamatan Sibolga Kota, 2019-2022
Number of Health Facilities by Type of Health Facilities in Sibolga Kota Subdistrict, 2019-2022..... 71
- 4.2.2 Jumlah Tenaga Kesehatan di Kecamatan Sibolga Kota, 2019-2022
Number of Medical Personnel in Sibolga Kota Subdistrict, 2019-2022. 72
- 4.2.3 Jumlah Dokter Spesialis, Dokter Umum, dan Dokter Gigi di Kecamatan Sibolga Kota, 2021-2022
Number of Specialist Doctor, Generalist Doctor, and Dentist in Sibolga Kota Subdistrict, 2021-2022..... 73
- 4.2.4 Banyaknya Kasus IMS, DBD, Diare, TB, dan Malaria di Kecamatan Sibolga Kota, 2019-2022
Number of Cases of Sexually Transmitted Infection, Dengue Fever, Diarrhea, Tuberculosis (TB) and Malaria, 2019-2022..... 74
- 4.2.5 Jumlah Pasangan Usia Subur dan Peserta KB Aktif Menurut Kelurahan di Kecamatan Sibolga Kota, 2022
Number of Eligible Couples and Family Planning Participants in Sibolga Kota Subdistrict, 2022..... 75
- 4.2.5 Jumlah Fasilitas Keluarga Berencana Menurut Kelurahan di Kecamatan Sibolga Kota, 2022
Number of Family Planning Facilities in Sibolga Kota Subdistrict, 2022..... 77

4.3 AGAMA DAN SOSIAL LAINNYA RELIGION AND OTHER SOCIAL AFFAIRS

- 4.3.1 Jumlah Tempat Peribadatan Menurut Kelurahan di Kecamatan Sibolga Kota, 2022
Number of Worship Places by Kelurahan in Sibolga Kota Subdistrict, 2022..... 78
- 4.3.2 Banyaknya Kasus Perceraian Menurut Penyebab Perceraian di Kecamatan Sibolga Kota, 2019-2022
Number of Divorce Case by Cause of Divorce in Sibolga Kota Subdistrict, 2019-2022..... 79
- 4.3.3 Banyaknya Penyandang Masalah Kesejahteraan Sosial di Kecamatan Sibolga Kota, 2021-2022

	<i>Number of People with Social Welfare Problem in Sibolga Kota Subdistrict, 2021-2022</i>	80
5.	PERTANIAN/AGRICULTURE	
5.1	Populasi Ternak Di Kecamatan Sibolga Kota (ekor), 2019-2022 <i>Livestock Population in Sibolga Kota Subdistrict (heads) in Sibolga Kota Subdistrict, 2019-2022.....</i>	89
5.2	Populasi Unggas Di Kecamatan Sibolga Kota (ekor), 2019-2022 <i>Poultry Population in Sibolga Kota Subdistrict (heads) in Sibolga Kota Subdistrict, 2019-2022</i>	90
5.3	Jumlah Rumah Tangga Perikanan Tangkap Di Kecamatan Sibolga Kota, 2019-2022 <i>Number of Fisheries Households in Sibolga Kota Subdistrict, 2019-2022</i>	91
5.4	Jumlah Rumah Tangga Perikanan Budidaya Di Kecamatan Sibolga Kota, 2019-2022 <i>Number of Aquaculture Households in Sibolga Kota Subdistrict, 2019-2022.....</i>	92
5.5	Jumlah Perahu/Kapal Menurut Jenisnya Di Kecamatan Sibolga Kota, 2021-2022 <i>Number of Boats/Ships by Type in Sibolga Kota Subdistrict, 2021-2022</i>	93
6.	TRANSPORTASI DAN KOMUNIKASI TRANSPORTATION AND COMMUNICATION	
6.1	TRANSPORTASI/TRANSPORTATION	
6.1.1	Jumlah Kendaraan Bermotor yang Terdaftar di Kecamatan Sibolga Kota, 2021-2022 <i>Number of Motorized Vehicles Registered in Sibolga Kota Subdistrict, 2021-2022</i>	102
6.1.2	Sarana dan Prasarana Transportasi Antar Kelurahan Menurut Kelurahan di Kecamatan Sibolga Kota, 2021 <i>Inter-Kelurahan Transportation Infrastructure and Facilities by Kelurahan in Sibolga Kota Subdistrict, 2021</i>	103

6.1.3	Kondisi Jalan Darat Antar Kelurahan Menurut Kelurahan di Kecamatan Sibolga Kota, 2021 <i>Condition of Inter-Kelurahan Land Roads by Kelurahan in North Sibolga Subdistrict by Kelurahan in Sibolga Kota Subdistrict, 2021</i>	104
6.2	KOMUNIKASI/COMMUNICATION	
6.2.1	Jumlah Pelanggan Indihome dan Telepon di Kecamatan Sibolga Kota, 2019-2022 <i>Number of Indihome and Telephone Customer in Sibolga Kota Subdistrict, 2019-2022</i>	105
7.	KOPERASI, INDUSTRI DAN KEUANGAN COOPERATIVE, INDUSTRIES, AND FINANCE	
7.1	Jumlah Koperasi Menurut Jenis Koperasi di Kecamatan Sibolga Kota, 2019-2022 <i>Number of Cooperatives by Type of Cooperatives in Sibolga Kota Subdistrict, 2019-2022</i>	113
7.2	Jumlah Industri Kecil Menengah (IKM) Menurut Jenis dan Industri Kelurahan di Kecamatan Sibolga Kota, 2022 <i>Number of Small and Medium Industries (SMI) by Type of Industry and Kelurahan in Sibolga Kota Subdistrict</i>	114
7.3	Posisi Pajak Bumi dan Bangunan Menurut Kelurahan di Kecamatan Sibolga Kota, 2022 <i>Position of Land and Building Tax by Kelurahan in Sibolga Kota Subdistrict, 2022</i>	116

DAFTAR GAMBAR/LIST OF FIGURES

	Halaman Page
1.1 Luas Daerah menurut Kelurahan di Kecamatan Sibolga Kota (%), 2022 <i>Total Area by Kelurahan in Sibolga Kota Subdistrict (%), 2022.....</i>	5
1.2 Jarak ke Kantor Kecamatan Menurut Kelurahan di Kecamatan Sibolga Kota (km), 2021 <i>Distance to the Subdistrict Office by Kelurahan in Sibolga Kota Subdistrict (km), 2021.....</i>	6
2.1 Jumlah Lingkungan Menurut Kelurahan di Kecamatan Sibolga Kota, 2022 <i>Number of Neighborhoods by Kelurahan in Sibolga Kota Subdistrict, 2022</i>	17
2.2 Jumlah Aparatur Pemerintah Menurut Pemerintah Daerah dan Status Kepegawaian di Kecamatan Sibolga Kota, 2022 <i>Number of Civil Servants by Local Government and Employment Status in Sibolga Kota Subdistrict, 2022.....</i>	18
3.1 Persentase Penduduk Menurut Kelurahan di Kecamatan Sibolga Kota, 2022 <i>Percentage of Population by Kelurahan in Sibolga Kota Subdistrict, 2022</i>	33
3.2 Piramida Penduduk di Kecamatan Sibolga Kota, 2022 <i>Population Pyramid by Kelurahan in Sibolga Kota Subdistrict, 2022 ...</i>	34
4.1 Jumlah Tenaga Kesehatan di Kecamatan Sibolga Kota, 2019-2022 <i>Number of Health Workers in Sibolga Kota Subdistrict, 2019-2022</i>	43
4.2 Jumlah Tempat Peribadatan Menurut Kelurahan di Kecamatan Sibolga Kota, 2022 <i>Places of Worship by Kelurahan in Sibolga Kota Subdistrict, 2022.....</i>	44
5.1 Populasi Ternak dan Unggas di Kecamatan Sibolga Kota, 2019-2022 <i>Livestock and Poultry Population in Sibolga Kota Subdistrict, 2019-2022</i>	88
5.2 Rumah Tangga Perikanan Tangkap dan Budidaya di Kecamatan Sibolga Kota, 2019-2022	

	Halaman Page
	<i>Fisheries and Aquaculture Households in Sibolga Kota Subdistrict, 2019-2022</i> 89
6.1	Jumlah Kendaraan Bermotor yang Terdaftar di Kecamatan Sibolga Kota, 2021-2022 <i>Number of Registered Motorized Vehicles in Sibolga Kota Subdistrict, 2021-2022</i> 101
6.2	Jumlah Pelanggan Indihome dan Telepon di Kecamatan Sibolga Kota, 2019-2022 <i>Number of Indihome and Telephone Customer in Sibolga Kota Subdistrict, 2019-2022</i> 102
7.1	Jumlah Industri Kecil Menengah (IKM) di Kecamatan Sibolga Kota, 2022 <i>Number of Small and Medium Industries (SMI) in Sibolga Kota Subdistrict, 2022</i> 112
7.2	Posisi Pajak Bumi dan Bangunan Menurut Kelurahan di Kecamatan Sibolga Kota, 2022 (Rupiah) <i>Position of Land and Building Tax in Sibolga Kota Subdistrict, 2019-2022 (Rupiah)</i> 113

PENJELASAN UMUM/EXPLANATORY NOTES

Tanda-tanda, satuan-satuan, dan lain-lainnya yang digunakan dalam publikasi ini adalah sebagai berikut:

Symbols, measurement units, and acronyms which are used in this publication, are as follows:

1. TANDA-TANDA/SYMBOLS

Data tidak tersedia/ <i>Data not available</i>	: ...
Tidak ada atau nol / <i>Null or zero</i>	: -
Data dapat diabaikan/ <i>Data negligible</i>	: 0
Tanda decimal/ <i>Decimal point</i>	: ,
Data tidak dapat ditampilkan/ <i>Not applicable</i>	: NA
Angka estimasi/ <i>Estimated figures</i>	: e
Angka diperbaiki/ <i>Revised figures</i>	: r
Angka sementara/ <i>Preliminary figures</i>	: x
Angka sangat sementara/ <i>Very preliminary figures</i>	: xx
Angka sangat sangat sementara/ <i>Very very preliminary figures</i>	: xxx

2. SATUAN/UNITS

barel/ <i>barrel</i>	: 158,99 liter/ <i>litres</i> = 1/6,2898 m ³
hektar (ha)/ <i>hectare (ha)</i>	: 10 000 m ²
kilometer (km)/ <i>kilometres (km)</i>	: 1 000 meter/ <i>meters (m)</i>
knot/ <i>knot</i>	: 1,8523 km/jam (<i>km/hour</i>)
kuintal/ <i>quintal</i>	: 100 kg
KWh	: 1 000 Watt hour
MWh	: 1 000 KWh
liter (untuk beras)/ <i>litre (for rice)</i>	: 0,80 kg
MMSCF	: 1/35,3 m ³
metrik ton (m.ton)/ <i>metric ton (m. ton)</i>	: 0,98421 long ton = 1 000 kg
ons/ <i>ounce</i>	: 28,31 gram/ <i>grams</i>
ton	: 1 000 kg

Satuan lain: buah, dus, butir, helai/lembar, kaleng, batang, pulsa, ton kilometer (ton-km), jam, menit, persen (%).

Other units: unit, pack, pieces, sheet, tin, pulse, ton-kilometres(ton-km), hour, minute, percent (%).

Perbedaan angka di belakang koma disebabkan oleh pembulatan angka.

The difference in decimal numbers is caused by rounding.

DAFTAR SINGKATAN/LIST OF ABBREVIATION

SI	: Stasiun Iklim/ <i>Climate Station</i>
PNS	: Pegawai Negeri Sipil/ <i>Civil Servants</i>
CPNS	: Calon Pegawai Negeri Sipil/ <i>Civil Servants Candidates</i>
THL	: Tenaga Kerja Lepas/ <i>Freelance Worker</i>
TK	: Taman Kanak-Kanak/ <i>Kindergartens</i>
RA	: Raudhatul Athfal/ <i>Raudhatul Athfal</i>
SD	: Sekolah Dasar/ <i>Elementary Schools</i>
MI	: Madrasah Ibtidaiyah/ <i>Madrasah Ibtidaiyah</i>
SMP	: Sekolah Menengah Pertama/ <i>Junior High Schools</i>
MT	: Madrasah Tsanawiyah/ <i>Madrasah Tsanawiyah</i>
SMA	: Sekolah Menengah Atas/ <i>Senior High Schools</i>
SMK	: Sekolah Menengah Kejuruan/ <i>Vocational High School</i>
MA	: Madrasah Aliyah/ <i>Madrasah Aliyah</i>
IMS	: Infeksi Menular Seksual/ <i>Sexually Transmitted Infection</i>
DBD	: Demam Berdarah/ <i>Dengue Fever</i>
KB	: Keluarga Berencana/ <i>Family Planning</i>
PUS	: Pasangan Usia Subur/ <i>Fertile Age Couples</i>
IUD	: Alat Kontrasepsi Dalam Rahim/ <i>Intrauterine Device</i>
MOW	: Medis Operasi Wanita/ <i>Women's Medical Surgery</i>
MOP	: Medis Operasi Pria/ <i>Men's Medical Surgery</i>
IMP	: Institusi Masyarakat Pedesaan/ <i>Rural Society Institutions</i>
KKB	: Klinik Keluarga Berencana/ <i>Family Planning Clinic</i>
PPKBD	: Pos Pelayanan Keluarga Berencana Desa/ <i>Village Family Planning Service Post</i>
KBLI	: Klasifikasi Baku Lapangan Usaha Indonesia/ <i>Indonesian Standard Industrial Classification</i>
DHKP	: Daftar Himpunan Ketetapan dan Pembayaran/ <i>List of Sets of Provisions and Payments</i>

01

GEOGRAFI DAN IKLIM
GEOGRAPHY AND CLIMATE



PENJELASAN TEKNIS

1. Kecamatan Sibolga Kota ini memiliki luas wilayah sebesar 2,73 km² atau 273,23 ha dan rentang tinggi diatas permukaan laut diantara 4-8 m.
2. Secara geografis, batas wilayah Kecamatan Sibolga Kota yaitu: sebelah utara berbatasan dengan Kecamatan Sibolga Utara, sebelah selatan berbatasan dengan Kecamatan Sibolga Sambas, sebelah Timur berbatasan dengan Teluk Tapian Nauli, dan sebelah Barat berbatasan dengan Kecamatan Sibolga Utara.
3. Secara astronomis, Kecamatan Sibolga Kota terletak di antara 01° 42'- 01° 44' Lintang Utara dan antara 98° 46' - 98° 47' Bujur Timur.

TECHNICAL NOTES

1. *Sibolga Kota Subdistrict has an area of 2.73 km² or 273.23 ha and a height range above sea level between 4-8 m.*
2. *Geographically, the boundaries of the Sibolga Kota Subdistrict are: to the north it borders Sibolga Utara Subdistrict, to the south it borders Sibolga Sambas Subdistrict, to the east it borders Tapian Nauli Bay, to the west it borders Sibolga Utara Subdistrict.*
3. *Astronomically, Sibolga Kota Subdistrict is located between 01° 42'- 01° 44' North Latitude and between 98° 46' - 98° 47' East Longitude.*

ULASAN

Kecamatan Sibolga Kota terdiri dari 4 yaitu Kelurahan Kota Beringin, Kelurahan Pasar Baru, Kelurahan Pasar Belakang, dan Kelurahan Pancuran Gerobak. Kelurahan Pasar Belakang merupakan kelurahan yang paling luas sementara Kelurahan Kota Beringin merupakan kelurahan paling kecil.

Berdasarkan letak geografis, terdapat 3 kelurahan yang berbatasan dengan laut, yaitu Kelurahan Kota Beringin, Kelurahan Pasar Baru, dan Kelurahan Pasar Belakang. Dilihat dari kondisi topografi, semua kelurahan di Kecamatan Sibolga Kota memiliki topografi yang datar.

DESCRIPTION

Sibolga Kota Subdistrict consists of 4 kelurahan, Kelurahan Kota Beringin, Kelurahan Pasar Baru, Kelurahan Pasar Belakang, and Kelurahan Pancuran Gerobak. Kelurahan Pasar Baru is the largest kelurahan while Kelurahan Pancuran Gerobak is the smallest.

Based on geographical location, there are 3 kelurahan bordering the sea, namely Kelurahan Kota Beringin, Kelurahan Pasar Baru, and Kelurahan Pancuran Gerobak. Judging from the topographical conditions, all kelurahan in Sibolga Kota Subdistrict has a flat topography.

Gambar 1.1
Figures

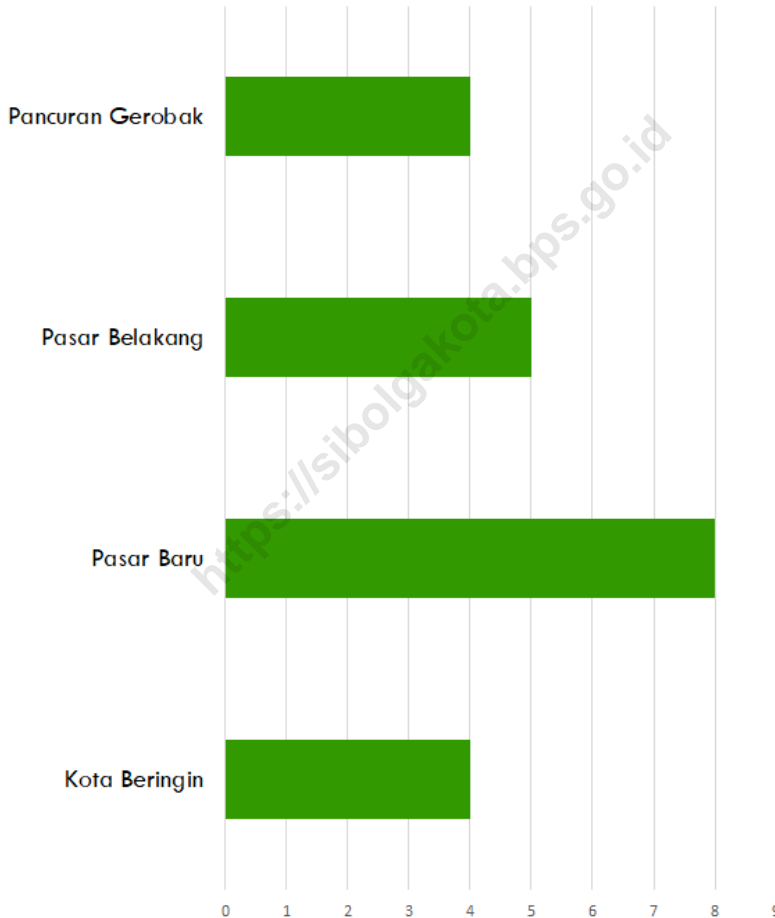
Luas Daerah Menurut Kelurahan di Kecamatan Sibolga Kota (%), 2022
Total Area by Kelurahan in Sibolga Kota Subdistrict (%), 2022



Sumber/Source: Kantor Pertanahan Kota Sibolga/ Land Office of Sibolga Municipality

Gambar 1.2
Figures

Ketinggian dari Permukaan Laut Menurut Kelurahan di Kecamatan Sibolga Kota, 2021
Height Above Sea Level by Kelurahan in Sibolga Kota District, 2021



Sumber/Source: Badan Pusat Statistik, Pendataan Potensi Desa (Podes) 2021 /BPS-Statistics Indonesia, Village Potential Data Collecting 2021

1.1 KEADAAN GEOGRAFI GEOGRAPHY CONDITION

Tabel 1.1.1 Luas Daerah Menurut Kelurahan di Kecamatan Sibolga Kota, 2022
Table *Total Area by Kelurahan in Sibolga Kota Subdistrict, 2022*

Kelurahan Kelurahan	Luas Total Area (km ² /sq.km)	Persentase terhadap Luas Kecamatan Percentage to Subdistrict Area
(1)	(2)	(3)
Kota Beringin	0,29	10,62
Pasar Baru	0,46	16,85
Pasar Belakang	1,08	39,56
Pancuran Gerobak	0,9	32,97
Sibolga Kota	2,73	100,00

Sumber/Source: Kantor Pertanahan Kota Sibolga/ Land Office of Sibolga Municipality

Tabel
Table 1.1.2

Letak Geografis, Topografi dan Ketinggian dari Permukaan Laut Menurut Kelurahan di Kecamatan Sibolga Kota, 2021
Geographical Location, Topography and Height Above Sea Level by Kelurahan in Sibolga Kota Subdistrict, 2021

Kelurahan Kelurahan	Letak Geografis Geographical Location	Topografi Topography	Ketinggian dari Air Laut (m) Height Above Sea Level (m)
(1)	(2)	(3)	(4)
Kota Beringin	Pantai	Datar	4
Pasar Baru	Pantai	Datar	8
Pasar Belakang	Pantai	Datar	5
Pancuran Gerobak	Bukan Pantai	Datar	4

Sumber/Source: Badan Pusat Statistik, Pendataan Potensi Desa (Podes) 2021 /BPS-Statistics Indonesia, Village Potential Data Collecting 2021

Tabel
Table 1.1.3

Jarak ke Ibukota Kecamatan dan Ibukota Kabupaten/Kota Menurut Kelurahan di Kecamatan Sibolga Kota (km), 2021
Distance to the Subdistrict Office and Municipal Office by Kelurahan in Sibolga Kota Subdistrict (km), 2021

Kelurahan Kelurahan	Jarak ke Kantor Kecamatan Distance to Subdistrict Office	Jarak ke Kantor Walikota Distance to Municipal Office
(1)	(2)	
Kota Beringin	1	1
Pasar Baru	1	1
Pasar Belakang	1	1
Pancuran Gerobak	1	1

Catatan/Note: Jarak sudah dilakukan pembulatan ke atas.

Sumber/Source: Badan Pusat Statistik, Pendataan Potensi Desa (Podes) 2021 /BPS-Statistics Indonesia, Village Potential Data Collecting 2021

1.2 KEADAAN IKLIM CLIMATE CONDITION

Tabel 1.2.1 **Pengamatan Unsur Iklim Menurut Bulan di Stasiun
Stasiun Meteorologi Kelas III F.L Tobing, 2022**
Table **Observation of Climate Elements by Month Meteorological
Observation Station Class III FL Tobing, 2022**

Bulan Month	Jumlah Curah Hujan Number of Precipitation (mm)	Jumlah Hari Hujan (hari) Number of Rainy Days (day)
(1)	(2)	(3)
Januari/January	268,8	15
Februari/February	150,3	16
Maret/March	391,7	18
April/April	281,1	16
Mei/May	280,2	15
Juni/June	647,2	22
Juli/July	300,0	13
Agustus/August	419,1	19
September/September	483,1	17
Oktober/October	526,7	23
November/November	598,3	26
Desember/December	546,8	23

Catatan/Note: Pengamatan mencakup seluruh Kota Sibolga

Sumber/Source: Stasiun Meteorologi Kelas III F.L.Tobing / F.L.Tobing Meteorology Station Class III

02

**PEMERINTAHAN
GOVERNMENT**



PENJELASAN TEKNIS

1. Kabupaten atau Kota merupakan daerah tingkat II yang berdiri atas kesatuan masyarakat yang memiliki hukum dan batas wilayah tertentu. Mayoritas warga kabupaten merupakan warga pedesaan, sedangkan kota mayoritas warganya hidup di perkotaan.
2. Kecamatan adalah pembagian wilayah administratif Indonesia dibawah kabupaten atau kota.
3. Kelurahan/Desa merupakan tingkat administrasi pemerintahan terendah di Indonesia. Tingkat ini merupakan pembagian wilayah administratif di bawah kecamatan. Desa dipimpin oleh seorang Kepala Desa, sementara Kelurahan dipimpin oleh Lurah.
4. Berdasarkan tingkat kemajuannya, desa dan kelurahan dapat diklasifikasikan sebagai berikut: swasembada, swakarya dan swadaya; dimana swasembada adalah tingkat kemajuan paling baik.
5. Lingkungan/Dusun merupakan pembagian wilayah administrasi dibawah kelurahan atau desa.
6. Aparatur Sipil Negara yang selanjutnya disingkat ASN adalah profesi bagi pegawai negeri sipil dan pegawai pemerintah dengan perjanjian kerja yang bekerja pada instansi pemerintah.
7. Pegawai Negeri Sipil (PNS) adalah

TECHNICAL NOTES

1. *A regency or municipality is a level II region that stands on a community unit that has certain laws and territorial boundaries. The majority of Subdistrict residents are rural residents, while the city or its residents live in urban areas.*
2. *Kecamatan or Subdistrict is the division of administrative regions in Indonesia below a regency or municipality.*
3. *Kelurahan/Desa or Administrative Village is the lowest level of government administration in Indonesia. It is the division of administrative regions below a Subdistrict. Desa is headed by a Village Chief while Kelurahan is headed by a Lurah.*
4. *Based on its development stage, Kelurahan/Desa are classified as follows: self-sufficient, self-employment and self-reliance; with self-sufficient as the best stage.*
5. *Dusun/Lingkungan or Small Village/ Neighborhoods is the division of administrative regions below a Village.*
6. *State Civil Apparatus is a profession for civil servants and government employees with work agreements who work for government agencies.*
7. *Civil Servants (PNS) are every citizen of the Republic of Indonesia that are determined eligible, be appointed by the competent authority and assigned the task in the country office, or charge of other countries and paid based*

setiap warga negara Republik Indonesia yang telah memenuhi syarat yang ditentukan dan diangkat oleh pejabat yang berwenang dan diserahi tugas dalam jabatan negeri, atau diserahi tugas negara lainnya dan digaji berdasarkan peraturan perundang-undangan yang berlaku. PNS terdiri dari PNS Pusat dan Daerah.

8. Pegawai Pemerintah dengan Perjanjian Kerja yang selanjutnya disingkat PPPK adalah warga negara Indonesia yang memenuhi syarat tertentu, yang diangkat berdasarkan perjanjian kerja untuk jangka waktu tertentu dalam rangka melaksanakan tugas pemerintahan.

on the legislation and regulation. Consists of the central and regional civil servants.

8. *Government Employees with Work Agreements are Indonesian citizens who meet certain requirements, who are appointed based on a work agreement for a certain period of time in order to carry out government duties.*

<https://sibolgakota.bps.go.id>

ULASAN

Wilayah administrasi pemerintah Kecamatan Sibolga Kota terdiri atas 4 kelurahan dan 17 lingkungan. Kelurahan Kota Beringin memiliki 4 lingkungan, Kelurahan Pasar Baru memiliki 4 lingkungan, Kelurahan Pasar Belakang memiliki 4 lingkungan, dan Kelurahan Pancuran Gerobak memiliki 5 lingkungan.

Dalam menjalankan tugas-tugas dalam rangka pelayanan terhadap masyarakat, jumlah keseluruhan aparatur pemerintah daerah yang bertugas di wilayah Kecamatan Sibolga Kota berjumlah 70 orang terdiri atas 38 PNS dan 32 THL.

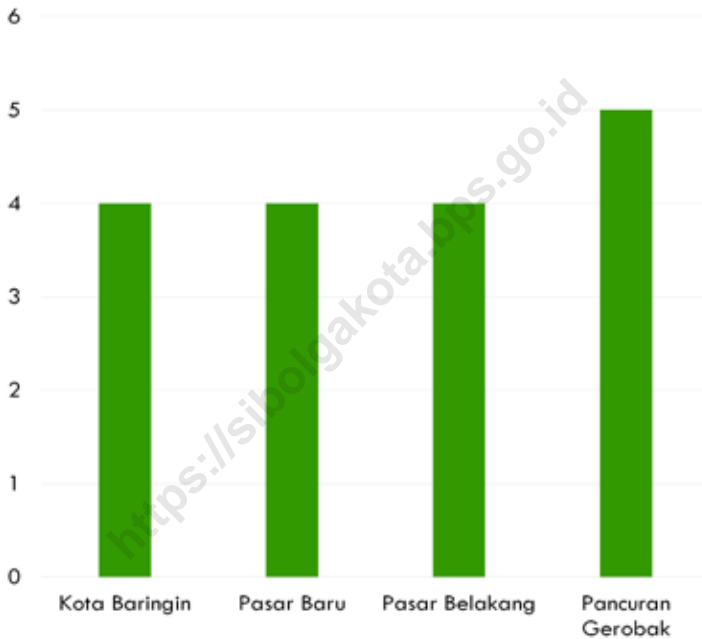
DESCRIPTION

The administrative area of the Sibolga Kota Subdistrict government consists of 4 kelurahan and 17 neighborhoods. Kelurahan Kota Beringin has 4 neighborhoods, Kelurahan Pasar Baru has 4 neighborhoods, Kelurahan Pasar Belakang has 4 neighborhoods, and Kelurahan Pancuran Gerobak has 5 neighborhoods.

In carrying out tasks in the framework of serving the community, the total number of local government apparatus serving in Sibolga Kota Subdistrict region is 70 people consisting of 38 civil servants and 32 freelance workers.

Gambar 2.1
Figures

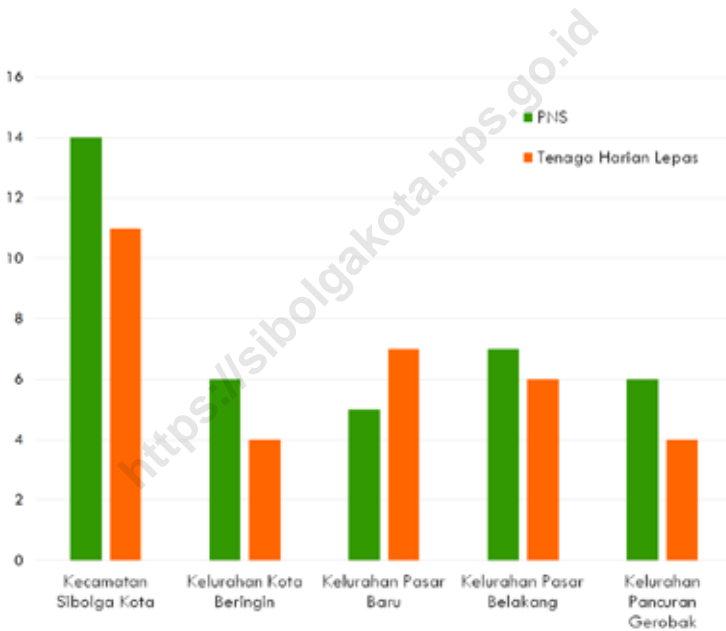
Jumlah Lingkungan Menurut Kelurahan di Kecamatan Sibolga Kota, 2022
Number of Neighborhoods by Kelurahan in Sibolga Kota Subdistrict, 2022



Sumber/Source: Dinas Pemberdayaan Masyarakat Kelurahan, Pemberdayaan Perempuan dan Perlindungan Anak Kota Sibolga/Urban Village Society Empowerment, Woman Empowerment, and Child Protection Office of Sibolga Municipality

Gambar 2.2
Figures

Jumlah Aparatur Pemerintah Menurut Pemerintah Daerah dan Status Kepegawaian di Kecamatan Sibolga Kota, 2022
Number of Civil Servants by Local Government and Employment Status in Sibolga Kota Subdistrict, 2022



Sumber/Source: Kantor Camat Sibolga Kota/ Sibolga Kota Subdistrict Office

2.1 WILAYAH ADMINISTRATIF ADMINISTRATIVE AREA

Tabel 2.1.1 Jumlah Lingkungan dan Klasifikasi Kelurahan Menurut Kelurahan di Kecamatan Sibolga Kota, 2022
Table *Number of Neighborhood and Kelurahan Classification by Kelurahan in Sibolga Kota Subdistrict, 2022*

Kelurahan <i>Kelurahan</i>	Lingkungan/ <i>Neighborhood</i>	Swadaya			Swakarya			Swasem- bada
		Mula	Madya	Lanjut	Mula	Madya	Lanjut	
(1)	(2)	(3)	(4)	(5)	(6)	(7)	(8)	(9)
Kota Beringin	4	-	-	-	-	-	1	-
Pasar Baru	4	-	1	-	-	-	-	-
Pasar Belakang	4	-	1	-	-	-	-	-
Pancuran Gerobak	5	-	-	-	-	1	-	-
Sibolga Kota	17	-	2	-	-	1	1	-

Sumber/Source: Dinas Pemberdayaan Masyarakat Kelurahan, Pemberdayaan Perempuan dan Perlindungan Anak Kota Sibolga/*Urban Village Society Empowerment, Woman Empowerment, and Child Protection Office in Sibolga Municipality*

2.2 SUMBER DAYA MANUSIA HUMAN RESOURCES

Tabel 2.2.1 Jumlah Aparatur Pemerintah Menurut Pemerintah Daerah dan Status Kepegawaian di Kecamatan Sibolga Kota, 2022
Table *Number of Civil Servants by Local Government and Employment Status in Sibolga Kota Subdistrict, 2022*

Pemerintah Daerah <i>Local Government</i>	PNS <i>Civil Servant</i>	CPNS <i>Civil Servant Candidate</i>	Tenaga Harian Lepas <i>Freelance Worker</i>	Jumlah Total
(1)	(2)	(3)	(4)	(5)
Kecamatan Sibolga Kota	14	-	11	25
Kelurahan Kota Beringin	6	-	4	10
Kelurahan Pasar Baru	5	-	7	12
Kelurahan Pasar Belakang	7	-	6	13
Kelurahan Pancuran Gerobak	6	-	4	10

Sumber/Source: Kantor Camat Sibolga Kota/Sibolga Kota Subdistrict Office

Tabel 2.2.2 Jumlah PNS dan CPNS Menurut Pemerintah Daerah dan Jenis Kelamin di Kecamatan Sibolga Kota, 2022
Table *Number of Civil Servants and Civil Servants Candidates by Local Government and Sex in Sibolga Kota Subdistrict, 2022*

Pemerintah Daerah Local Government	Laki-laki Male	Perempuan Female	Jumlah Total
(1)	(2)	(3)	(4)
Kecamatan Sibolga Kota	7	7	14
Kelurahan Kota Beringin	2	4	6
Kelurahan Pasar Baru	3	2	5
Kelurahan Pasar Belakang	2	5	7
Kelurahan Pancuran Gerobak	4	2	6

Sumber/Source: Kantor Camat Sibolga Kota/Sibolga Kota Subdistrict Office

Tabel 2.2.3 Jumlah PNS dan CPNS Menurut Pemerintah Daerah dan Golongan di Kecamatan Sibolga Kota, 2022
Table *Number of Civil Servants and Civil Servants Candidates by Local Government and Hierarchy in Sibolga Kota Subdistrict, 2022*

Pemerintah Daerah <i>Local Government</i>	Golongan				Jumlah
	I	II	III	IV	
(1)	(2)	(3)	(4)	(5)	(6)
Kecamatan Sibolga Kota	-	1	13	-	14
Kelurahan Kota Beringin	-	1	5	-	6
Kelurahan Pasar Baru	-	-	5	-	5
Kelurahan Pasar Belakang	-	1	6	-	7
Kelurahan Pancuran Gerobak	-	2	4	-	6

Sumber/Source: Kantor Camat Sibolga Kota/Sibolga Kota Subdistrict Office

Tabel 2.2.4 Jumlah PNS dan CPNS Menurut Pemerintah Daerah dan Pendidikan Terakhir di Kecamatan Sibolga Kota, 2022
Table *Number of Civil Servants and Civil Servants Candidates by Local Government and Educational Level in Sibolga Kota Subdistrict, 2022*

Pemerintah Daerah <i>Local Government</i>	Pendidikan Terakhir		
	SD Kebawah	SLTP/ Sederajat	SMA/ Sederajat
(1)	(2)	(3)	(4)
Kecamatan Sibolga Kota	-	-	4
Kelurahan Kota Beringin	-	-	3
Kelurahan Pasar Baru	-	-	2
Kelurahan Pasar Belakang	-	-	1
Kelurahan Pancuran Gerobak	-	-	3

Lanjutan Tabel/*Continued Table 2.2.4*

Pemerintah Daerah <i>Local Government</i>	Pendidikan Terakhir			Jumlah
	DI/DII	DIII	S1/S2/S3	
(1)	(5)	(6)	(7)	(8)
Kecamatan Sibolga Kota	-	1	9	14
Kelurahan Kota Beringin	-	2	1	6
Kelurahan Pasar Baru	-	1	2	5
Kelurahan Pasar Belakang	-	3	3	7
Kelurahan Pancuran Gerobak	-	1	2	6

Sumber/*Source*: Kantor Camat Sibolga Kota/*Sibolga Kota Subdistrict Office*

Tabel 2.2.5 Jumlah Tenaga Harian Lepas Menurut Pemerintah Daerah dan Jenis Kelamin di Kecamatan Sibolga Kota, 2022
Table *Number of Freelance Worker by Local Government and Sex in Sibolga Kota Subdistrict, 2022*

Pemerintah Daerah Local Government	Laki-laki Male	Perempuan Female	Jumlah Total
(1)	(2)	(3)	(4)
Kecamatan Sibolga Kota	4	7	11
Kelurahan Kota Beringin	2	2	4
Kelurahan Pasar Baru	2	5	7
Kelurahan Pasar Belakang	1	5	6
Kelurahan Pancuran Gerobak	1	3	4

Sumber/Source: Kantor Camat Sibolga Kota/Sibolga Kota Subdistrict Office

Tabel
Table 2.2.6

Jumlah Tenaga Harian Lepas Menurut Pemerintah Daerah dan Pendidikan Terakhir di Kecamatan Sibolga Kota, 2022
Number of Freelance Worker Candidates by Local Government and Educational Level in Sibolga Kota Subdistrict, 2022

Pemerintah Daerah <i>Local Government</i>	Pendidikan Terakhir		
	SD Kebawah	SLTP/ Sederajat	SMA/ Sederajat
(1)	(2)	(3)	(4)
Kecamatan Sibolga Kota	-	-	3
Kelurahan Kota Beringin	-	-	-
Kelurahan Pasar Baru	-	-	5
Kelurahan Pasar Belakang	-	-	2
Kelurahan Pancuran Gerobak	-	-	4

Lanjutan Tabel/*Continued Table 2.2.7*

Pemerintah Daerah <i>Local Government</i>	Pendidikan Terakhir			Jumlah
	DI/DII	DIII	S1/S2/S3	
(1)	(5)	(6)	(7)	(8)
Kecamatan Sibolga Kota	-	1	7	11
Kelurahan Kota Beringin	-	-	-	0
Kelurahan Pasar Baru	-	-	2	7
Kelurahan Pasar Belakang	-	-	4	6
Kelurahan Pancuran Gerobak	-	-	-	4

Sumber/*Source*: Kantor Camat Sibolga Kota/*Sibolga Kota Subdistrict Office*

03

KEPENDUDUKAN
POPULATION



PENJELASAN TEKNIS

1. Salah satu sumber data kependudukan adalah sensus penduduk yang dilaksanakan setiap sepuluh tahun sekali. Sensus penduduk telah dilaksanakan sebanyak tujuh kali sejak Indonesia merdeka, yaitu tahun 1961, 1971, 1980, 1990, 2000, 2010, dan 2020.

Untuk tahun yang tidak dilaksanakan sensus penduduk, data kependudukan diperoleh dari hasil proyeksi penduduk. Proyeksi penduduk merupakan suatu perhitungan ilmiah yang didasarkan pada asumsi dari komponen-komponen perubahan penduduk, yaitu kelahiran, kematian, dan migrasi (migrasi internasional dan migrasi risen antar provinsi). Proyeksi penduduk interim 2020-2023 dihitung menggunakan data dasar penduduk hasil perapihan umur dari data Administrasi Kependudukan dan SP2020 dengan menggunakan asumsi Angka Kelahiran Total sejak tahun 2020 konstan 2,1 (sesuai Proyeksi Survei Penduduk antar Sensus (SUPAS) 2015-2045), Angka Kematian Bayi (AKB) meneruskan hasil Proyeksi SUPAS 2015-2045, dan pola migrasi 2020 sama dengan pola migrasi hasil SUPAS 2015.

Dalam publikasi ini, data yang disajikan merupakan hasil proyeksi penduduk interim 2020-2023 (pertengahan tahun/Juni).

2. **Penduduk Indonesia** adalah semua orang yang berdomisili di wilayah teritorial Indonesia, mencakup Warga Negara Indonesia (WNI) dan

TECHNICAL NOTES

1. *One of the sources of demographic data is population census, which is conducted every ten years. Population Census has been conducted seven times since Indonesia's independence: 1961, 1971, 1980, 1990, 2000, 2010, and 2020.*

For the periods besides the census year, population projection is applied to estimate population for those years. The population projection is an estimation based on the demographic components, such as birth, death, and migration (international migration and recent migration). The interim population projection for 2020-2023 is calculated from the single age smoothed combined from Population Administration Data and the 2020 Population Census. It uses the assumption that the Total Fertility Rate (TFR) since 2020 is constant at 2.1 (according to the population projection of 2015-2045 Intercensal Population Survey (SUPAS)), Infant Mortality Rate (IMR) continues the results of the 2015-2045 SUPAS Projection, and the 2020 migration pattern is the same as the pattern of migration in SUPAS2015 results.

The data presented in this publication are the PC2020 results (September) and the result of interim population projection 2020-2023 (midyear/June).

2. **The population of Indonesia** are all people who live in Indonesia's territory, including Indonesian citizens and foreign citizens who have lived for one year or more or plan to stay in Indonesia territory for at least one year. In the previous census the time

Warga Negara Asing (WNA) yang telah menetap selama satu tahun atau lebih atau berencana menetap di wilayah Indonesia selama minimal satu tahun. Pada sensus sebelumnya referensi waktu dalam konsep kependudukan adalah enam bulan. Perubahan ini didasari oleh UU No. 24 Tahun 2013 tentang Perubahan atas UU No. 23 Tahun 2006 tentang Administrasi Kependudukan pada Pasal 15.

3. **Kepadatan penduduk** adalah ukuran persebaran penduduk yang menunjukkan jumlah penduduk untuk setiap kilometer persegi luas wilayah.
4. **Rasio jenis kelamin** adalah perbandingan antara penduduk laki-laki dan penduduk perempuan pada suatu wilayah dan waktu tertentu. Biasanya dinyatakan dengan banyaknya penduduk laki-laki untuk 100 penduduk perempuan.

reference in the population concept was six months. This change is based on Law no.24 of 2013 concerning Amendments to Law no. 23 of 2006 concerning Population Administration in Article 15.

3. **Population density** is a measure of the distribution of the population which shows the total population for each square kilometer of area.
4. **Sex ratio** is the ratio between total male population and female population in a certain area and at a certain time, which is usually stated in the number of male residents per 100 females.

ULASAN

Jumlah penduduk di Kecamatan Sibolga Kota sebanyak 16.587 jiwa yang terdiri atas 8.125 jiwa penduduk laki-laki dan 8.462 jiwa penduduk perempuan. Kepadatan penduduk di Kecamatan Sibolga Kota sebesar 6.075,22 per km². Kelurahan Pasar Belakang memiliki penduduk terbanyak di Kecamatan Sibolga Kota sebesar 38,98 persen dari total keseluruhan.

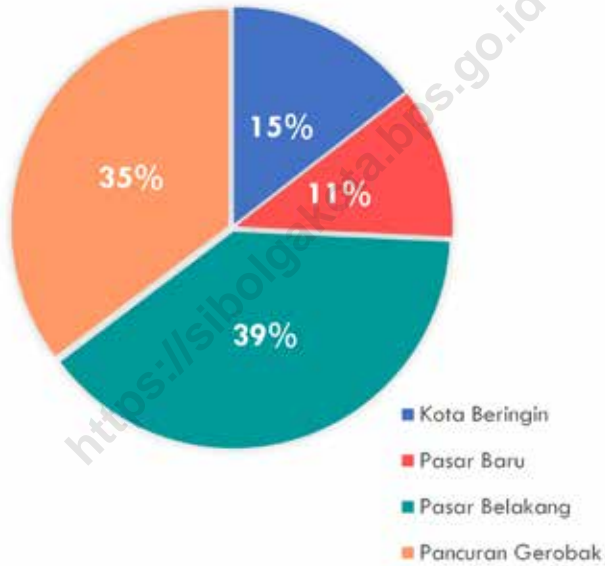
DESCRIPTION

The population in Sibolga Kota Subdistrict is 16,587 people consisting of 8,125 male and 8,462 female. The population density in Sibolga Kota Subdistrict is 6,075.22 per km². The Kelurahan Pasar Belakang has the largest population in the Sibolga Kota Subdistrict with 38.98 percent of the total.

<https://sibolgakota.bps.go.id>

Gambar 3.1
Figures

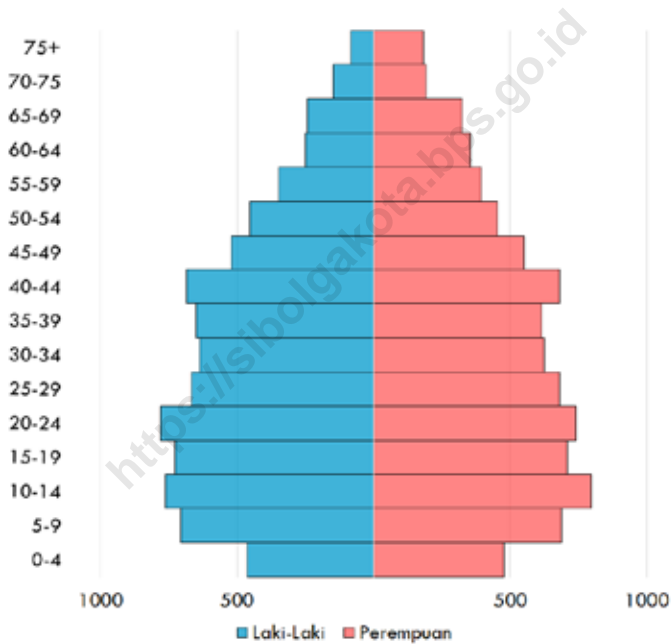
Persentase Penduduk Menurut Kelurahan di Kecamatan Sibolga Kota, 2022
Percentage of Population by Kelurahan in Sibolga Kota Subdistrict, 2022



Sumber/Source: Dinas Kependudukan Dan Pencatatan Sipil Kota Sibolga/Population and Civil Registration Office of Sibolga Municipality

Gambar 3.2
Figures

Piramida Penduduk di Kecamatan Sibolga Kota, 2022
Population Pyramid by Kelurahan in Sibolga Kota
Subdistrict, 2022



Sumber/Source: Dinas Kependudukan Dan Pencatatan Sipil Kota Sibolga/Population and Civil Registration Office of Sibolga Municipality

Tabel 3.1
Table

Penduduk, Distribusi Persentase Penduduk, Kepadatan Penduduk, Rasio Jenis Kelamin Penduduk Menurut Kelurahan di Kecamatan Sibolga Kota, 2022
Population, Percentage Distribution of Population, Population Density, and Population Sex Ratio by Urban Villages in Sibolga Kota Subdistrict, 2022

Kelurahan Kelurahan	Populasi/Population		
	Laki-Laki/Male	Perempuan/Female	Jumlah/Total
(1)	(2)	(3)	(4)
Kota Beringin	1 138	1 269	2 407
Pasar Baru	868	995	1 863
Pasar Belakang	3 224	3 241	6 465
Pancuran Gerobak	2 895	2 957	5 852
Sibolga Kota	8 125	8 462	16 587

Lanjutan Tabel/*Continued Table 3.1*

Kelurahan Kelurahan	Persentase Penduduk Percentage of Total Population	Kepadatan Penduduk (per Km²) Population Density per sq.km	Rasio Jenis Kelamin Penduduk Population Sex Ratio
(1)	(5)	(6)	(7)
Kota Beringin	14,51	8 300,00	89,68
Pasar Baru	11,23	4 050,00	87,24
Pasar Belakang	38,98	5 986,11	99,48
Pancuran Gerobak	35,28	6 502,22	97,90
Sibolga Kota	100,00	6 075,82	96,02

Sumber/*Source*: Dinas Kependudukan Dan Pencatatan Sipil Kota Sibolga/*Population and Civil Registration Office of Sibolga Municipality*

Tabel 3.2
Table

Jumlah Penduduk Menurut Kelompok Umur dan Jenis Kelamin di Kecamatan Sibolga Kota, 2022
Population by Age Groups and Sex in Sibolga Kota Subdistrict, 2022

Kelompok Umur <i>Age Groups</i>	Jenis Kelamin/Sex		
	Laki-Laki <i>Male</i>	Perempuan <i>Female</i>	Jumlah <i>Total</i>
(1)	(2)	(3)	(4)
0-4	463	478	941
5-9	707	688	1 395
10-14	761	796	1 557
15-19	728	709	1 437
20-24	780	740	1 520
25-29	667	680	1 347
30-34	638	623	1 261
35-39	648	616	1 264
40-44	685	680	1 365
45-49	521	550	1 071
50-54	454	454	908
55-59	347	396	743
60-64	251	356	607
65-69	243	324	567
70-75	148	190	338
75+	84	182	266
Total	8 125	8 462	16 587

Sumber/Source: Dinas Kependudukan Dan Pencatatan Sipil Kota Sibolga/Population and Civil Registration Office of Sibolga Municipality

04

SOSIAL DAN KESEJAHTERAAN RAKYAT SOCIAL AND WELFARE



PENJELASAN TEKNIS

1. Jalur Pendidikan di Indonesia terdiri atas 1) pendidikan formal, 2) pendidikan nonformal, dan 3) pendidikan informal yang ketiganya dapat saling melengkapi dan memperkaya (Undang-Undang No, 20 Tahun 2014 tentang Sistem Pendidikan Nasional).
2. Jenjang Pendidikan Formal terdiri atas pendidikan dasar, pendidikan menengah, dan pendidikan tinggi. Jenis pendidikan yang diajarkan mencakup pendidikan umum, kejuruan/vokasi, akademik, profesi, keagamaan, dan khusus.
 - a. Pendidikan dasar berbentuk Sekolah Dasar (SD) dan Madrasah Ibtidaiyah (MI) atau bentuk lain yang sederajat serta Sekolah Menengah Pertama (SMP) dan Madrasah Tsanawiyah (MTs), atau bentuk lain yang sederajat.
 - b. Pendidikan Menengah berbentuk Sekolah Menengah Atas (SMA), Madrasah Aliyah (MA), Sekolah Menengah Kejuruan (SMK), dan Madrasah Aliyah Kejuruan (MAK), atau bentuk lain yang sederajat.
 - c. Pendidikan Tinggi merupakan jenjang pendidikan setelah pendidikan menengah yang mencakup program pendidikan diploma, sarjana, magister, spesialis, dan doktor yang diselenggarakan oleh perguruan tinggi. Perguruan tinggi dapat berbentuk akademi, politeknik, sekolah tinggi, institut, atau

TECHNICAL NOTES

1. *The Education System in Indonesia consists of 1) a formal education, 2) non-formal education, and 3) informal education that all three can be complementary and enriching (Law No, 20 Year 2014 about The National Education System).*
2. *The Formal Education Level consists of primary education, secondary education, and high education. The type of education taught includes general education, vocational, academic, professional, religious, and specific education.*
 - a. *The Primary Education consists of Elementary School and Islamic Elementary School (Madrasah Ibtidaiyah - MI) or other equivalent forms; and also Junior High School and Madrasah Tsanawiyah (MTs) or other equivalent forms.*
 - b. *The Secondary Education consists of the Senior High School, MA, Vocational School, and Vocational Madrasah Aliyah (MAK) or other equivalent forms.*
 - c. *The High Education consists of the education level after the secondary education that consists of diplomas, bachelor, master, specialist, and doctoral degrees that are held by the college. The colleges can be academy, polytechnic, high school, institute, or university.*
3. *Immunizations is putting enervated microbe of a certain disease into human body by injections or drinking*

universitas.

3. Imunisasi adalah memasukkan kuman atau racun penyakit tertentu yang sudah dilemahkan (vaksin) ke dalam tubuh dengan cara disuntik atau diminum (diteteskan dalam mulut) dengan maksud agar terjadi kekebalan tubuh terhadap penyakit tersebut.
 4. Kasus kumulatif AIDS adalah kumulatif kasus AIDS sampai dengan referensi waktu tertentu.
 5. BCG (Bacillus Calmette Guerin) merupakan vaksin untuk mencegah penyakit TBC, diberikan pada bayi baru lahir atau anak, dengan suntikan pada kulit pangkal lengan atas. Bekas suntikan kemudian akan membentuk tonjolan kecil jaringan parut pada kulit lengan atas. Suntikan BCG diberikan kepada anak sebanyak 1 kali.
 6. DPT (Difteri, Pertussis, Tetanus) merupakan vaksin untuk mencegah penyakit Difteri, Pertussis, dan Tetanus yang diberikan pada bayi berumur 3 bulan ke atas. Vaksin ini diberikan melalui suntikan pada paha, diulang 1 bulan dan 2 bulan kemudian. Suntikan imunisasi DPT lengkap pada balita berjumlah 3 kali (kadang-kadang selang waktu antar suntikan bisa lebih dari 1 bulan).
4. *Cumulative AIDS Cases are the accumulation of AIDS cases within a particular time reference.*
 5. *BCG (Bacillus Calmette Guerin) is a vaccine to prevent tuberculosis disease, given to newborns or children, through an injections at the skin of the base of the upper arm. The injections site would leave a little bump of scar tissue in the skin of the upper arm. BCG injections would be given once.*
 6. *DPT (Diphtheria, Pertussis, Tetanus) is a vaccine to prevent the diphtheria, pertussis, and tetanus disease, given to infants 3 months of age and above. This vaccine would be given through an injections in the thigh, repeated one month and two months later. These DPT immunizations would take 3 times of injections to complete (sometimes the time interval between injections can be more than 1 month).*

ULASAN

Jumlah sarana kesehatan di Kecamatan Sibolga Kota sebanyak 6 sarana. Adapun jumlah tenaga kerja kesehatan sebanyak 532 orang. Jumlah ini menurun dari tahun sebelumnya.

Jumlah pasangan usia subur di Kecamatan Sibolga Kota sebanyak 1.666 pasangan. Adapun Peserta KB Aktif sebanyak 860 pasangan. Jumlah sarana kesehatan keluarga berencana di Kecamatan Sibolga Kota sebanyak 25 sarana.

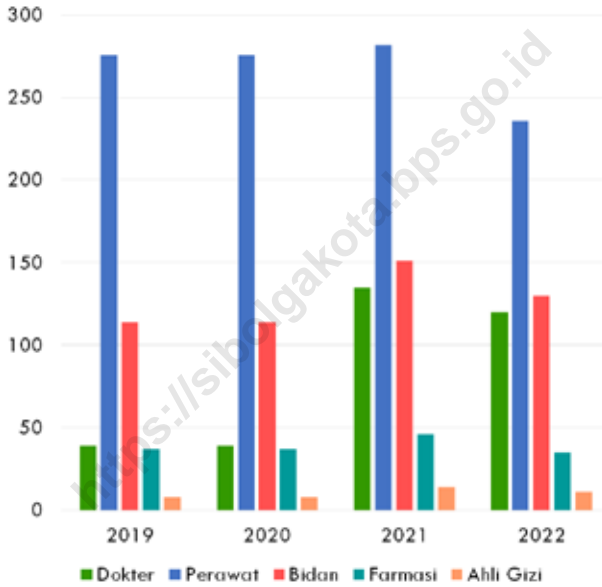
DESCRIPTION

The number of health facilities in Sibolga Kota Subdistrict is 6 facilities. The number of health workers is 532 people. This number decreased from the previous year.

The number of couples of childbearing age in Sibolga Kota Subdistrict is 1,666 couples. As for active family planning participants, there were 860 couples. There are 25 family planning health facilities in Sibolga Kota Subdistrict.

<https://sibolgakota.bps.go.id>

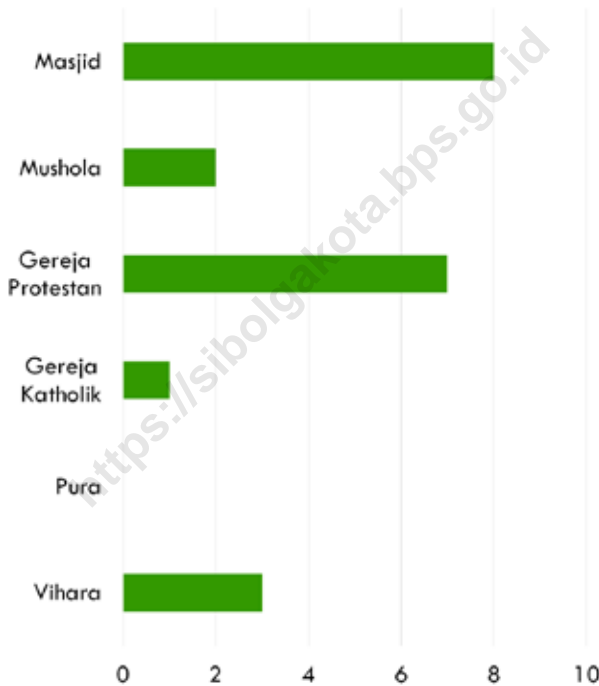
Gambar 4.1 Jumlah Tenaga Kesehatan di Kecamatan Sibolga Kota, 2019-2022
Figures Number of Health Workers in Sibolga Kota Subdistrict, 2019-2022



Sumber/Source: Dinas Kesehatan Kota Sibolga/Health Office of Sibolga Municipality

Gambar 4.2
Figures

Jumlah Tempat Peribadatan Menurut Kelurahan di Kecamatan Sibolga Kota, 2022
Places of Worship by Kelurahan in Sibolga Kota Subdistrict, 2022



Sumber/Source: Kantor Kementerian Agama Kota Sibolga/Ministry of Religion Office of Sibolga Municipality

4.1 PENDIDIKAN EDUCATION

Tabel 4.1.1 Jumlah Sekolah Taman Kanak-kanak Menurut Kelurahan di Kecamatan Sibolga Kota, 2022
Table Number of Kindergartens by Kelurahan in Sibolga Kota Subdistrict, 2022

Kelurahan Kelurahan	Negeri Public	Swasta Private	Jumlah Total
(1)	(2)	(3)	(4)
Kota Beringin	-	-	-
Pasar Baru	-	3	3
Pasar Belakang	-	1	1
Pancuran Gerobak	-	2	2
Sibolga Kota	-	6	6

Sumber/Source: Kementerian Pendidikan, Kebudayaan, Riset, dan Teknologi, Sistem Data Pokok Pendidikan, data semester ganjil laporan sampai dengan 30 November 2022/Ministry of Education, Culture, Research, and Technology, Basic Education Data System, odd semester report data up to 30 November 2022

Tabel 4.1.2
Table

Jumlah Murid Taman Kanak-kanak Menurut Kelurahan di Kecamatan Sibolga Kota, 2022
Number of Kindergartens Students by Kelurahan in Sibolga Kota Subdistrict, 2022

Kelurahan Kelurahan	Negeri Public	Swasta Private	Jumlah Total
(1)	(2)	(3)	(4)
Kota Beringin	-	-	-
Pasar Baru	-	209	209
Pasar Belakang	-	63	63
Pancuran Gerobak	-	135	135
Sibolga Kota	-	299	299

Sumber/Source: Kementerian Pendidikan, Kebudayaan, Riset, dan Teknologi, Sistem Data Pokok Pendidikan, data semester ganjil laporan sampai dengan 30 November 2022/Ministry of Education, Culture, Research, and Technology, Basic Education Data System, odd semester report data up to 30 November 2022

Tabel 4.1.3 Jumlah Guru Taman Kanak-kanak Menurut Kelurahan di Kecamatan Sibolga Kota, 2022
Table Number of Kindergartens Teachers by Kelurahan in Sibolga Kota Subdistrict, 2022

Kelurahan Kelurahan	Negeri Public	Swasta Private	Jumlah Total
(1)	(2)	(3)	(4)
Kota Beringin	-	-	-
Pasar Baru	-	12	12
Pasar Belakang	-	6	6
Pancuran Gerobak	-	9	9
Sibolga Kota	-	27	27

Catatan/Note: Jumlah guru termasuk kepala sekolah dan guru/The total of teachers including headmaster and teacher.

Sumber/Source: Kementerian Pendidikan, Kebudayaan, Riset, dan Teknologi, Sistem Data Pokok Pendidikan, data semester ganjil laporan sampai dengan 30 November 2022/Ministry of Education, Culture, Research, and Technology, Basic Education Data System, odd semester report data up to 30 November 2022

Tabel 4.1.4 Jumlah Raudhatul Athfal Kelurahan di Kecamatan Sibolga Kota, 2022
Table Number of Raudhatul Athfal by Kelurahan in Sibolga Kota Subdistrict, 2022

Kelurahan Kelurahan	Negeri Public	Swasta Private	Jumlah Total
(1)	(2)	(3)	(4)
Kota Beringin	-	1	1
Pasar Baru	-	-	-
Pasar Belakang	-	-	-
Pancuran Gerobak	-	-	-
Sibolga Kota	-	1	1

Catatan/Note: Seluruh Raudhatul Athfal (RA) berstatus swasta/All Raudhatul Athfal (RA) are private
 Sumber/Source: Kementerian Agama, EMIS, data semester ganjil laporan sampai dengan 9 Februari 2023/Ministry of Religious Affairs, EMIS, odd semester report data up to 9 February 2023

Tabel 4.1.5 Jumlah Murid Raudhatul Athfal Menurut Kelurahan di Kecamatan Sibolga Kota, 2022
Table Number of Raudhatul Athfal Students by Kelurahan in Sibolga Kota Subdistrict, 2022

Kelurahan Kelurahan	Negeri Public	Swasta Private	Jumlah Total
(1)	(2)	(3)	(4)
Kota Beringin	-	20	20
Pasar Baru	-	-	-
Pasar Belakang	-	-	-
Pancuran Gerobak	-	-	-
Sibolga Kota	-	20	20

Catatan/Note: Seluruh Raudhatul Athfal (RA) berstatus swasta/All Raudhatul Athfal (RA) are private
 Sumber/Source: Kementerian Agama, EMIS, data semester ganjil laporan sampai dengan 9 Februari 2023/Ministry of Religious Affairs, EMIS, odd semester report data up to 9 February 2023

Tabel 4.1.6 Jumlah Guru Raudhatul Athfal Menurut Kelurahan di Kecamatan Sibolga Kota, 2022
Table Number of Raudhatul Athfal Teachers by Kelurahan in Sibolga Kota Subdistrict, 2022

Kelurahan Kelurahan	Negeri Public	Swasta Private	Jumlah Total
(1)	(2)	(3)	(4)
Kota Beringin	-	4	4
Pasar Baru	-	-	-
Pasar Belakang	-	-	-
Pancuran Gerobak	-	-	-
Sibolga Kota	-	4	4

Catatan/Note: ¹Seluruh Raudhatul Athfal (RA) berstatus swasta/All Raudhatul Athfal (RA) are private

²Jumlah guru termasuk kepala sekolah dan guru/The total of teachers including headmaster and teacher.

Sumber/Source: Kementerian Agama, EMIS, data semester ganjil laporan sampai dengan 9 Februari 2023/Ministry of Religious Affairs, EMIS, odd semester report data up to 9 February 2023

Tabel 4.1.7 Jumlah Sekolah Dasar Menurut Kelurahan di Kecamatan Sibolga Kota, 2022
Table Number of Elementary Schools by Kelurahan in Sibolga Kota Subdistrict, 2022

Kelurahan Kelurahan	Negeri Public	Swasta Private	Jumlah Total
(1)	(2)	(3)	(4)
Kota Beringin	3	-	3
Pasar Baru	-	3	3
Pasar Belakang	2	2	4
Pancuran Gerobak	2	-	2
Sibolga Kota	7	5	12

Sumber/Source: Kementerian Pendidikan, Kebudayaan, Riset, dan Teknologi, Sistem Data Pokok Pendidikan, data semester ganjil laporan sampai dengan 30 November 2022/Ministry of Education, Culture, Research, and Technology, Basic Education Data System, odd semester report data up to 30 November 2022

Tabel 4.1.8
Table

**Jumlah Murid Sekolah Dasar Menurut Kelurahan di
Kecamatan Sibolga Kota, 2022**
*Number of Elementary School Students by Kelurahan in
Sibolga Kota Subdistrict, 2022*

Kelurahan Kelurahan	Negeri Public	Swasta Private	Jumlah Total
(1)	(2)	(3)	(4)
Kota Beringin	1 149	-	1 149
Pasar Baru	-	1 114	1 114
Pasar Belakang	831	125	956
Pancuran Gerobak	267	-	267
Sibolga Kota	2 247	1 239	3 486

Sumber/Source: Kementerian Pendidikan, Kebudayaan, Riset, dan Teknologi, Sistem Data Pokok Pendidikan, data semester ganjil laporan sampai dengan 30 November 2022/Ministry of Education, Culture, Research, and Technology, Basic Education Data System, odd semester report data up to 30 November 2022

Tabel 4.1.9 Jumlah Guru Sekolah Dasar Menurut Kelurahan di Kecamatan Sibolga Kota, 2022
Table Number of Elementary School Teachers by Kelurahan in Sibolga Kota Subdistrict, 2022

Kelurahan Kelurahan	Negeri Public	Swasta Private	Jumlah Total
(1)	(2)	(3)	(4)
Kota Beringin	69	-	69
Pasar Baru	-	45	45
Pasar Belakang	52	8	60
Pancuran Gerobak	24	-	24
Sibolga Kota	145	53	198

Catatan/Note: Jumlah guru termasuk kepala sekolah dan guru/The total of teachers including headmaster and teacher.

Sumber/Source: Kementerian Pendidikan, Kebudayaan, Riset, dan Teknologi, Sistem Data Pokok Pendidikan, data semester ganjil laporan sampai dengan 30 November 2022/Ministry of Education, Culture, Research, and Technology, Basic Education Data System, odd semester report data up to 30 November 2022

Tabel 4.1.10
Table

**Jumlah Madrasah Ibtidaiyah Menurut Kelurahan di
Kecamatan Sibolga Kota, 2022**
*Number of Madrasah Ibtidaiyah by Kelurahan in Sibolga
Kota Subdistrict, 2022*

Kelurahan Kelurahan	Negeri Public	Swasta Private	Jumlah Total
(1)	(2)	(3)	(4)
Kota Beringin	-	-	-
Pasar Baru	-	-	-
Pasar Belakang	-	-	-
Pancuran Gerobak	-	1	1
Sibolga Kota	-	1	1

Sumber/Source: Kementerian Agama, EMIS, data semester ganjil laporan sampai dengan 9 Februari 2023/Ministry of Religious Affairs, EMIS, odd semester report data up to 9 February 2023

Tabel 4.1.11 Jumlah Murid Madrasah Ibtidaiyah Menurut Kelurahan di Kecamatan Sibolga Kota, 2022
Table Number of Madrasah Ibtidaiyah Students by Kelurahan in Sibolga Kota Subdistrict, 2022

Kelurahan Kelurahan	Negeri Public	Swasta Private	Jumlah Total
(1)	(2)	(3)	(4)
Kota Beringin	-	-	-
Pasar Baru	-	-	-
Pasar Belakang	-	-	-
Pancuran Gerobak	-	135	135
Sibolga Kota	-	135	135

Sumber/Source: Kementerian Agama, EMIS, data semester ganjil laporan sampai dengan 9 Februari 2023/Ministry of Religious Affairs, EMIS, odd semester report data up to 9 February 2023

Tabel 4.1.12 Jumlah Guru Madrasah Ibtidaiyah Menurut Kelurahan di Kecamatan Sibolga Kota, 2022
Table *Number of Madrasah Ibtidaiyah Teachers by Kelurahan in Sibolga Kota Subdistrict, 2022*

Kelurahan Kelurahan	Negeri Public	Swasta Private	Jumlah Total
(1)	(2)	(3)	(4)
Kota Beringin	-	-	-
Pasar Baru	-	-	-
Pasar Belakang	-	-	-
Pancuran Gerobak	-	11	11
Sibolga Kota	-	11	11

Catatan/Note: Jumlah guru termasuk kepala sekolah dan guru/*The total of teachers including headmaster and teacher.*

Sumber/Source: Kementerian Agama, EMIS, data semester ganjil laporan sampai dengan 9 Februari 2023/*Ministry of Religious Affairs, EMIS, odd semester report data up to 9 February 2023*

Tabel 4.1.13 Jumlah Sekolah Menengah Pertama Menurut Kelurahan di Kecamatan Sibolga Kota, 2022
Table Number of Junior High Schools by Kelurahan in Sibolga Kota Subdistrict, 2022

Kelurahan Kelurahan	Negeri Public	Swasta Private	Jumlah Total
(1)	(2)	(3)	(4)
Kota Beringin	-	1	1
Pasar Baru	-	2	2
Pasar Belakang	-	-	-
Pancuran Gerobak	2	-	2
Sibolga Kota	2	3	5

Sumber/Source: Kementerian Pendidikan, Kebudayaan, Riset, dan Teknologi, Sistem Data Pokok Pendidikan, data semester ganjil laporan sampai dengan 30 November 2022/Ministry of Education, Culture, Research, and Technology, Basic Education Data System, odd semester report data up to 30 November 2022

Tabel
Table 4.1.14

**Jumlah Murid Sekolah Menengah Pertama Menurut
Kelurahan di Kecamatan Sibolga Kota, 2022**
*Number of Junior High School Students by Kelurahan in
Sibolga Kota Subdistrict, 2022*

Kelurahan Kelurahan	Negeri Public	Swasta Private	Jumlah Total
(1)	(2)	(3)	(4)
Kota Beringin	-	32	32
Pasar Baru	-	560	560
Pasar Belakang	-	-	-
Pancuran Gerobak	1 545	-	1 545
Sibolga Kota	1 545	592	2 137

Sumber/Source: Kementerian Pendidikan, Kebudayaan, Riset, dan Teknologi, Sistem Data Pokok Pendidikan, data semester ganjil laporan sampai dengan 30 November 2022/Ministry of Education, Culture, Research, and Technology, Basic Education Data System, odd semester report data up to 30 November 2022

Tabel 4.1.15 Jumlah Guru Sekolah Menengah Pertama Menurut Kelurahan di Kecamatan Sibolga Kota, 2022
Table Number of Junior High School Teachers by Kelurahan in Sibolga Kota Subdistrict, 2022

Kelurahan Kelurahan	Negeri Public	Swasta Private	Jumlah Total
(1)	(2)	(3)	(4)
Kota Beringin	-	9	9
Pasar Baru	-	30	30
Pasar Belakang	-	-	-
Pancuran Gerobak	97	-	97
Sibolga Kota	97	39	136

Catatan/Note: Jumlah guru termasuk kepala sekolah dan guru/The total of teachers including headmaster and teacher.

Sumber/Source: Kementerian Pendidikan, Kebudayaan, Riset, dan Teknologi, Sistem Data Pokok Pendidikan, data semester ganjil laporan sampai dengan 30 November 2022/Ministry of Education, Culture, Research, and Technology, Basic Education Data System, odd semester report data up to 30 November 2022

Tabel
Table 4.1.16

**Jumlah Madrasah Tsanawiyah Menurut Kelurahan di
Kecamatan Sibolga Kota, 2022**
*Number of Madrasah Tsanawiyah by Kelurahan in Sibolga
Kota Subdistrict, 2022*

Kelurahan Kelurahan	Negeri Public	Swasta Private	Jumlah Total
(1)	(2)	(3)	(4)
Kota Beringin	-	1	1
Pasar Baru	-	-	-
Pasar Belakang	-	-	-
Pancuran Gerobak	-	-	-
Sibolga Kota	-	1	1

Sumber/Source: Kementerian Agama, EMIS, data semester ganjil laporan sampai dengan 9 Februari 2023/Ministry of Religious Affairs, EMIS, odd semester report data up to 9 February 2023

Tabel 4.1.17 Jumlah Murid Madrasah Tsanawiyah Menurut Kelurahan di Kecamatan Sibolga Kota, 2022
Table Number of Madrasah Tsanawiyah Students by Kelurahan in Sibolga Kota Subdistrict, 2022

Kelurahan Kelurahan	Negeri Public	Swasta Private	Jumlah Total
(1)	(2)	(3)	(4)
Kota Beringin	-	125	125
Pasar Baru	-	-	-
Pasar Belakang	-	-	-
Pancuran Gerobak	-	-	-
Sibolga Kota	-	125	125

Sumber/Source: Kementerian Agama, EMIS, data semester ganjil laporan sampai dengan 9 Februari 2023/Ministry of Religious Affairs, EMIS, odd semester report data up to 9 February 2023

Tabel 4.1.18 Jumlah Guru Madrasah Tsanawiyah Menurut Kelurahan di Kecamatan Sibolga Kota, 2022
Table *Number of Madrasah Tsanawiyah by Kelurahan in Sibolga Kota Subdistrict, 2022*

Kelurahan <i>Kelurahan</i>	Negeri <i>Public</i>	Swasta <i>Private</i>	Jumlah <i>Total</i>
(1)	(2)	(3)	(4)
Kota Beringin	-	16	16
Pasar Baru	-	-	-
Pasar Belakang	-	-	-
Pancuran Gerobak	-	-	-
Sibolga Kota	-	16	16

Catatan/Note: Jumlah guru termasuk kepala sekolah dan guru/*The total of teachers including headmaster and teacher.*
 Sumber/Source: Kementerian Agama, EMIS, data semester ganjil laporan sampai dengan 9 Februari 2023/*Ministry of Religious Affairs, EMIS, odd semester report data up to 9 February 2023*

Tabel 4.1.19 Jumlah Sekolah Menengah Atas Menurut Kelurahan di Kecamatan Sibolga Kota, 2022
Table Number of Senior High Schools by Kelurahan in Sibolga Kota Subdistrict, 2022

Kelurahan Kelurahan	Negeri Public	Swasta Private	Jumlah Total
(1)	(2)	(3)	(4)
Kota Beringin	-	1	1
Pasar Baru	-	2	2
Pasar Belakang	-	-	-
Pancuran Gerobak	1	-	1
Sibolga Kota	1	3	4

Sumber/Source: Kementerian Pendidikan, Kebudayaan, Riset, dan Teknologi, Sistem Data Pokok Pendidikan, data semester ganjil laporan sampai dengan 30 November 2022/Ministry of Education, Culture, Research, and Technology, Basic Education Data System, odd semester report data up to 30 November 2022

Tabel
Table 4.1.20

**Jumlah Murid Sekolah Menengah Atas Menurut
Kelurahan di Kecamatan Sibolga Kota, 2022**
*Number of Senior High School Students by Kelurahan in
Sibolga Kota Subdistrict, 2022*

Kelurahan Kelurahan	Negeri Public	Swasta Private	Jumlah Total
(1)	(2)	(3)	(4)
Kota Beringin	-	209	209
Pasar Baru	-	691	691
Pasar Belakang	-	-	-
Pancuran Gerobak	905	-	905
Sibolga Kota	905	900	1 805

Sumber/Source: Kementerian Pendidikan, Kebudayaan, Riset, dan Teknologi, Sistem Data Pokok Pendidikan, data semester ganjil laporan sampai dengan 30 November 2022/Ministry of Education, Culture, Research, and Technology, Basic Education Data System, odd semester report data up to 30 November 2022

Tabel 4.1.21 Jumlah Guru Sekolah Menengah Atas Menurut Kelurahan di Kecamatan Sibolga Kota, 2022
Table Number of Senior High School by Kelurahan in Sibolga Kota Subdistrict, 2022

Kelurahan Kelurahan	Negeri Public	Swasta Private	Jumlah Total
(1)	(2)	(3)	(4)
Kota Beringin	-	8	8
Pasar Baru	-	36	36
Pasar Belakang	-	-	-
Pancuran Gerobak	50	-	50
Sibolga Kota	50	44	94

Catatan/Note: Jumlah guru termasuk kepala sekolah dan guru/The total of teachers including headmaster and teacher.
 Sumber/Source: Kementerian Pendidikan, Kebudayaan, Riset, dan Teknologi, Sistem Data Pokok Pendidikan, data semester ganjil laporan sampai dengan 30 November 2022/Ministry of Education, Culture, Research, and Technology, Basic Education Data System, odd semester report data up to 30 November 2022

Tabel
Table 4.1.22

Jumlah Sekolah Menengah Kejuruan Menurut Kelurahan di Kecamatan Sibolga Kota, 2022
Number of Vocational High School by Kelurahan in Sibolga Kota Subdistrict, 2022

Kelurahan Kelurahan	Negeri Public	Swasta Private	Jumlah Total
(1)	(2)	(3)	(4)
Kota Beringin	1	-	1
Pasar Baru	-	-	-
Pasar Belakang	-	1	1
Pancuran Gerobak	-	-	-
Sibolga Kota	1	1	2

Sumber/Source: Kementerian Pendidikan, Kebudayaan, Riset, dan Teknologi, Sistem Data Pokok Pendidikan, data semester ganjil laporan sampai dengan 30 November 2022/Ministry of Education, Culture, Research, and Technology, Basic Education Data System, odd semester report data up to 30 November 2022

Tabel 4.1.23 Jumlah Murid Sekolah Menengah Kejuruan Menurut Kelurahan di Kecamatan Sibolga Kota, 2022
Table *Number of Vocational High School Students by Kelurahan in Sibolga Kota Subdistrict, 2022*

Kelurahan Kelurahan	Negeri Public	Swasta Private	Jumlah Total
(1)	(2)	(3)	(4)
Kota Beringin	837	326	1 163
Pasar Baru	-	-	-
Pasar Belakang	-	79	79
Pancuran Gerobak	-	-	-
Sibolga Kota	837	405	1 242

Sumber/Source: Kementerian Pendidikan, Kebudayaan, Riset, dan Teknologi, Sistem Data Pokok Pendidikan, data semester ganjil laporan sampai dengan 30 November 2022/Ministry of Education, Culture, Research, and Technology, Basic Education Data System, odd semester report data up to 30 November 2022

Tabel
Table 4.1.24

**Jumlah Guru Sekolah Menengah Kejuruan Menurut
Kelurahan di Kecamatan Sibolga Kota, 2022**
**Number of Vocational High School by Kelurahan in Sibolga
Kota Subdistrict, 2022**

Kelurahan Kelurahan	Negeri Public	Swasta Private	Jumlah Total
(1)	(2)	(3)	(4)
Kota Beringin	52	17	69
Pasar Baru	-	-	-
Pasar Belakang	-	6	6
Pancuran Gerobak	-	-	-
Sibolga Kota	52	23	75

Catatan/Note: Jumlah guru termasuk kepala sekolah dan guru/The total of teachers including headmaster and teacher.

Sumber/Source: Kementerian Pendidikan, Kebudayaan, Riset, dan Teknologi, Sistem Data Pokok Pendidikan, data semester ganjil laporan sampai dengan 30 November 2022/Ministry of Education, Culture, Research, and Technology, Basic Education Data System, odd semester report data up to 30 November 2022

Tabel 4.1.25 Jumlah Madrasah Aliyah Menurut Kelurahan di Kecamatan Sibolga Kota, 2022
Table Number of Madrasah Aliyah Schools by Kelurahan in Sibolga Kota Subdistrict, 2022

Kelurahan Kelurahan	Negeri Public	Swasta Private	Jumlah Total
(1)	(2)	(3)	(4)
Kota Beringin	-	-	-
Pasar Baru	-	-	-
Pasar Belakang	-	1	1
Pancuran Gerobak	-	-	-
Sibolga Kota	-	1	1

Sumber/Source: Kementerian Agama, EMIS, data semester ganjil laporan sampai dengan 9 Februari 2023/Ministry of Religious Affairs, EMIS, odd semester report data up to 9 February 2023

Tabel 4.1.26 Jumlah Murid Madrasah Aliyah Menurut Kelurahan di Kecamatan Sibolga Kota, 2022
Table *Number of Madrasah Aliyah Students by Kelurahan in Sibolga Kota Subdistrict, 2022*

Kelurahan Kelurahan	Negeri Public	Swasta Private	Jumlah Total
(1)	(2)	(3)	(4)
Kota Beringin	-	-	-
Pasar Baru	-	-	-
Pasar Belakang	-	69	69
Pancuran Gerobak	-	-	-
Sibolga Kota	-	69	69

Sumber/Source: Kementerian Agama, EMIS, data semester ganjil laporan sampai dengan 9 Februari 2023/Ministry of Religious Affairs, EMIS, odd semester report data up to 9 February 2023

Tabel 4.1.27 Jumlah Guru Madrasah Aliyah Menurut Kelurahan di Kecamatan Sibolga Kota, 2022
Table Number of Madrasah Aliyah by Kelurahan in Sibolga Kota Subdistrict, 2022

Kelurahan Kelurahan	Negeri Public	Swasta Private	Jumlah Total
(1)	(2)	(3)	(4)
Kota Beringin	-	-	-
Pasar Baru	-	-	-
Pasar Belakang	-	11	11
Pancuran Gerobak	-	-	-
Sibolga Kota	-	11	11

Catatan/Note: Jumlah guru termasuk kepala sekolah dan guru/The total of teachers including headmaster and teacher.
 Sumber/Source: Kementerian Agama, EMIS, data semester ganjil laporan sampai dengan 9 Februari 2023/Ministry of Religious Affairs, EMIS, odd semester report data up to 9 February 2023

4.2 KESEHATAN HEALTH

Tabel 4.2.1 Jumlah Sarana Kesehatan Menurut Jenis Sarana Kesehatan di Kecamatan Sibolga Kota, 2019-2022
Table *Number of Health Facilities by Type of Health Facilities in Sibolga Kota Subdistrict, 2019-2022*

Jenis Sarana Kesehatan <i>Type of Health Facilities</i>	2019	2020	2021	2022
(1)	(2)	(3)	(4)	(5)
Rumah Sakit <i>Hospital</i>	3	3	3	4
Rumah Sakit Bersalin <i>Maternity Hospital</i>	-	-	-	-
Poliklinik/Balai Pengobatan <i>Polyclinic</i>	-	-	-	1
Puskesmas Rawat Inap <i>Public Health Center with Inpatient Care</i>	1	1	1	1
Puskesmas Tanpa Rawat Inap <i>Public Health Center without Inpatient Care</i>	3	3	3	3
Apotek <i>Pharmacy</i>	3	3	3	6
Sibolga Kota	8	10	10	11

Sumber/Source: Dinas Kesehatan Kota Sibolga/Health Office of Sibolga Municipality

Tabel 4.2.2
Table

**Jumlah Tenaga Kesehatan di Kecamatan Sibolga Kota,
2019-2022**
**Number of Medical Personnel in Sibolga Kota Subdistrict,
2019-2022**

Tenaga Kesehatan Type of Health Facilities	2019	2020	2021	2022
(1)	(2)	(3)	(4)	(5)
Dokter <i>Doctor</i>	39	39	135	120
Perawat <i>Nurse</i>	276	276	282	236
Bidan <i>Midwife</i>	114	114	151	130
Farmasi <i>Pharmaceutical</i>	37	37	46	35
Ahli Gizi <i>Nutritionist</i>	8	8	14	11
Sibolga Kota	474	474	628	532

Sumber/Source: Dinas Kesehatan Kota Sibolga/Health Office of Sibolga Municipality

Tabel 4.2.3
Table

**Jumlah Dokter Spesialis, Dokter Umum, dan Dokter Gigi
di Kecamatan Sibolga Kota, 2021-2022**
**Number of Specialist Doctor, Generalist Doctor, and Dentist
in Sibolga Kota Subdistrict, 2021-2022**

Jenis Sarana Kesehatan <i>Type of Health Facilities</i>	2021	2022
(1)	(2)	(3)
Dokter Spesialis <i>Specialist Doctor</i>	70	44
Dokter Umum <i>Generalist Doctors</i>	58	69
Dokter Gigi <i>Dentist</i>	7	7
Sibolga Kota	135	120

Sumber/Source: Dinas Kesehatan Kota Sibolga/Health Office of Sibolga Municipality

Tabel 4.2.4 Banyaknya Kasus IMS, DBD, Diare, TB, dan Malaria di Kecamatan Sibolga Kota, 2019-2022
Table *Number of Cases of Sexually Transmitted Infection, Dengue Fever, Diarrhea, Tuberculosis and Malaria in Sibolga Kota Subdistrict, 2019-2022*

Jenis Kasus <i>Type of Cases</i>	2019	2020	2021	2022
(1)	(2)	(3)	(4)	(5)
Infeksi Menular Seksual <i>Sexually Transmitted Infection</i>	-	-	-	-
Demam Berdarah <i>Dengue Fever</i>	30	4	7	23
Diare <i>Diarrhea</i>	172	72	80	272
Tuberkolosis <i>Tuberculosis</i>	116	57	63	98
Malaria <i>Malaria</i>	3	-	1	1
Sibolga Kota	318	133	150	393

Sumber/Source: Dinas Kesehatan Kota Sibolga/Health Office of Sibolga Municipality

Tabel 4.2.5
Table

Jumlah Pasangan Usia Subur dan Peserta KB Aktif Menurut Kelurahan di Kecamatan Sibolga Kota, 2022
Number of Eligible Couples and Family Planning Participants in Sibolga Kota Subdistrict, 2022

Kelurahan <i>Kelurahan</i>	PUS <i>FAC</i>	Peserta KB Aktif <i>Family Planning Participants</i>			
		KB Spiral <i>IUD</i>	MOW <i>WMO</i>	MOP <i>MMO</i>	Kondom <i>Condom</i>
(1)	(2)	(3)	(4)	(5)	(6)
Kota Beringin	258	27	53	1	5
Pasar Baru	120	2	16	1	3
Pasar Belakang	721	39	91	7	25
Pancuran Gerobak	567	33	67	1	4
Sibolga Kota	1 666	101	227	10	37

Lanjutan Tabel/*Continued Table 4.2.5*

Kelurahan Kelurahan	Peserta KB Aktif Family Planning Participants			Jumlah Total
	IMP RSI	Suntikan Injections	Pil Pill	
(1)	(7)	(8)	(9)	(10)
Kota Beringin	25	32	5	148
Pasar Baru	6	11	3	42
Pasar Belakang	122	132	27	443
Pancuran Gerobak	58	49	15	227
Sibolga Kota	211	224	50	860

Sumber/*Source*: Dinas Pengendalian Penduduk dan Keluarga Berencana Kota Sibolga/ *Population Controlling and Family Planning Office of Sibolga Municipality*

Tabel
Table 4.2.6

**Jumlah Fasilitas Keluarga Berencana Menurut Kelurahan
di Kecamatan Sibolga Kota, 2022**
**Number of Planning Parenting Facility in Sibolga Kota
Subdistrict, 2022**

Kelurahan Kelurahan	KKB FPC	PPKBD VFSP	SUB PPKBD SUB VFSP
(1)	(2)	(3)	(4)
Kota Beringin	2	1	4
Pasar Baru	2	1	2
Pasar Belakang	2	1	4
Pancuran Gerobak	2	1	3
Sibolga Kota	8	4	13

Sumber/Source: Dinas Pengendalian Penduduk dan Keluarga Berencana Kota Sibolga/ Population Controlling and Family Panning Office of Sibolga Municipality

4.3 AGAMA DAN SOSIAL LAINNYA RELIGION AND OTHER SOCIAL AFFAIRS

Tabel 4.3.1 Jumlah Tempat Peribadatan Menurut Kelurahan di Kecamatan Sibolga Kota, 2022
Table Number of Worship Places by Kelurahan in Sibolga Kota Subdistrict, 2022

Kelurahan Kelurahan	Masjid Mosque	Mushola Pray Room	Gereja Protestan Protestant Church	Gereja Katolik Catholic Church	Pura Temple	Vihara
(1)	(2)	(3)	(4)	(5)	(6)	(7)
Kota Beringin	1	-	-	-	-	1
Pasar Baru	1	1	2	1	-	1
Pasar Belakang	4	-	1	-	-	-
Pancuran Gerobak	2	1	4	-	-	1
Sibolga Kota	8	2	7	1	-	3

Sumber/Source: Kantor Kementerian Agama Kota Sibolga/ Ministry of Religious Office of Sibolga Municipality

Tabel 4.3.2
Table

Banyaknya Kasus Perceraian Menurut Penyebab Perceraian di Kecamatan Sibolga Kota, 2019-2022
Number of Divorce Case by Cause of Divorce in Sibolga Kota Subdistrict, 2019-2022

Penyebab Perceraian <i>Cause of Divorce</i>	2019	2020	2021	2022
(1)	(2)	(3)	(4)	(5)
Poligami Tidak Sehat <i>Unhealthy Polygamy</i>	-	-	-	-
Krisis Akhlak <i>Moral Crisis</i>	-	-	-	-
Cemburu <i>Jealous</i>	-	-	-	-
Meninggalkan Kewajiban <i>Leaving Obligations</i>	-	-	3	-
Kawin Paksa <i>Forced Marriage</i>	-	-	-	-
Ekonomi <i>Economy</i>	-	-	6	-
Tidak Tanggung Jawab <i>No Responsibility</i>	3	-	-	-
Terus Menerus Berselisih <i>Constantly Fighting</i>	15	13	49	18
Politis <i>Political</i>	-	-	-	-
Gangguan Pihak Ketiga <i>Third Party Interference</i>	-	-	-	-
Tidak Ada Keharmonisan <i>No Harmony</i>	-	1	1	-
Kawin di Bawah Umur <i>Underage Marriage</i>	-	-	-	-
Sibolga Kota	18	14	59	18

Sumber/Source: Pengadilan Agama Kota Sibolga/ *Religious Court of Sibolga Municipality*

Tabel 4.3.3 Banyaknya Penyandang Masalah Kesejahteraan Sosial di Kecamatan Sibolga Kota, 2021-2022
Table *Number of People with Social Welfare Problem in Sibolga Kota Subdistrict, 2021-2022*

Jenis Penyandang Masalah Kesejahteraan Sosial <i>Social Welfare Problem Types</i>	2021	2022
(1)	(2)	(3)
Anak Terlantar <i>Abandoned Children</i>	9	1
Anak Jalanan <i>Street Children</i>	-	-
Korban Trafficking <i>Trafficking</i>	-	-
HIV/AIDS <i>People Infected with HIV/AIDS</i>	8	2
Korban Bencana Sosial <i>Social Disaster Victim</i>	204	-
Pekerja Migran Bermasalah Sosial <i>Problematic Migrant Worker</i>	1	-
Anak Korban Tindak Kekerasan <i>Children of Violence Victim</i>	1	-
Anak Berhadapan Hukum <i>Children with Legal Issues</i>	2	-
Anak Dengan Kedisabilitasn <i>Children with Disabilities</i>	10	4
Anak Memerlukan Perlindungan Khusus <i>Children in Need of Special Protection</i>	2	-
Perempuan Rawan Sosial Ekonomi <i>Social-Economic Vulnerable Woman</i>	82	72
Gelandangan <i>Homeless People</i>	1	1
Bekas Narapidana <i>Ex-Convicts</i>	1	9
Korban Narkotika <i>Drug Users</i>	-	11

Lanjutan Tabel/*Continued Table* 4.3.3

Jenis Penyandang Masalah Kesejahteraan Sosial Social Welfare Problem Types	2021	2022
(1)	(2)	(3)
Korban Tindak Kekerasan <i>Abuse Victims</i>	-	-
Komunitas Adat Terkecil <i>The Smallest Indigenous Communities</i>	-	-
Korban Bencana Alam <i>Natural Disaster Victim</i>	17	8
Anak Balita Terlantar <i>Abandoned Toddler</i>	-	-
Keluarga Bermasalah Sosial Psikologi <i>Family with Social-Psychological Problem</i>	-	-
Lanjut Usia Terlantar <i>Abandoned Elderly</i>	14	2
Penyandang Disabilitas <i>People with Disabilities</i>	50	50
Tuna Susila <i>Prostitute</i>	-	-
Pengemis <i>Beggar</i>	2	-
Kelompok Minoritas <i>Minority People</i>	-	-
Pemulung <i>Scavenger</i>	11	11
Fakir Miskin <i>Poor People</i>	2 315 KK	1 885 KK

Sumber/*Source*: Dinas Sosial Kota Sibolga/*Social Office of Sibolga Municipality*

05

PETERNAKAN DAN PERIKANAN
LIVESTOCK AND FISHERIES



PENJELASAN TEKNIS

1. Data statistik perikanan merupakan data sekunder yang bersumber dari Dinas Kelautan, Perikanan dan Peternakan Kota Sibolga. Statistik perikanan dibedakan atas data Perikanan Tangkap dan Perikanan Budidaya. Perikanan Tangkap diklasifikasikan atas penangkapan ikan di laut dan penangkapan ikan di perairan umum. Perikanan Budidaya diklasifikasikan atas jenis budidaya yaitu budidaya laut, tambak, kolam, karamba, jaring apung, dan sawah.
2. Rumah Tangga Perikanan Tangkap adalah rumah tangga yang melakukan kegiatan penangkapan ikan/binatang air lainnya/tanaman air dengan tujuan sebagian/seluruh hasilnya untuk dijual.
3. Rumah Tangga Perikanan Budidaya adalah rumah tangga yang melakukan kegiatan budidaya ikan/binatang air lainnya/tanaman air dengan tujuan sebagian/seluruh hasilnya untuk dijual.

TECHNICAL NOTES

1. *Fisheries Statistics are secondary data obtained from the Ocean, Fisheries and Livestock Office of Sibolga. Fisheries statistics are categorized into Capture Fisheries and Aquaculture. Capture fisheries are further classified into marine capture fisheries and inland open water capture fisheries. Aquacultures are further classified into several types of culture: marine culture, brackish water pond, freshwater pond, cage, floating net, and fish breeding in paddy fields.*
2. *A Capture Fisheries Household is a household conducting activities in catching fishes/other aquatic animals/aquatic plants, for which the products are wholly or partly to be sold.*
3. *Aquaculture Fisheries Household is a household conducting activities in culturing fishes/other aquatic animals/aquatic plants, for which the products are wholly or partly to be sold, different types of parameters.*

ULASAN

Populasi ternak di Kecamatan Sibolga Kota tahun 2022 sebanyak 32 ekor. Populasi ternak tersebut hanya jenis ternak kambing dan babi. Populasi unggas pada tahun 2022 sebanyak 285 ekor. Populasi unggas didominasi oleh unggas ayam kampung. Angka ini juga menurun dari tahun-tahun sebelumnya.

Jumlah rumah tangga perikanan tangkap di Kecamatan Sibolga Kota tahun 2022 sebanyak 87 rumah tangga. Jumlah rumah tangga perikanan budidaya di Kecamatan Sibolga Kota tahun 2022 sebanyak 10 rumah tangga. Rumah tangga perikanan budidaya di dominasi oleh budidaya kolam. Jumlah kapal/perahu di Kecamatan Sibolga Kota tahun 2022 sebanyak 31 yang didominasi oleh jenis kapal motor.

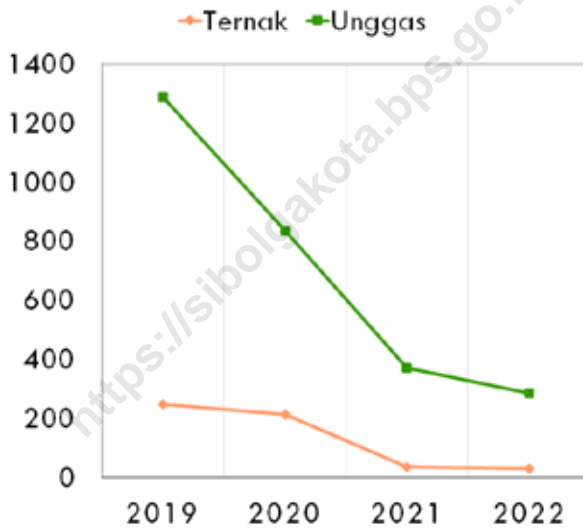
DESCRIPTION

The population of livestock in Sibolga Kota Subdistrict in 2022 is 32 heads. The livestock population is only goats and pigs. The poultry population in 2022 is 285 birds. The poultry population is dominated by native chickens. This figure also decreased from previous years.

The number of capture fisheries households in Sibolga Kota Subdistrict in 2022 is 87 households. The number of aquaculture households in Sibolga Kota Subdistrict in 2022 is 10 households. Aquaculture households are dominated by pond cultivation. The number of ships/boats in Sibolga Kota Subdistrict in 2022 is 31, which are dominated by motor boats.

Gambar 5.1
Figures

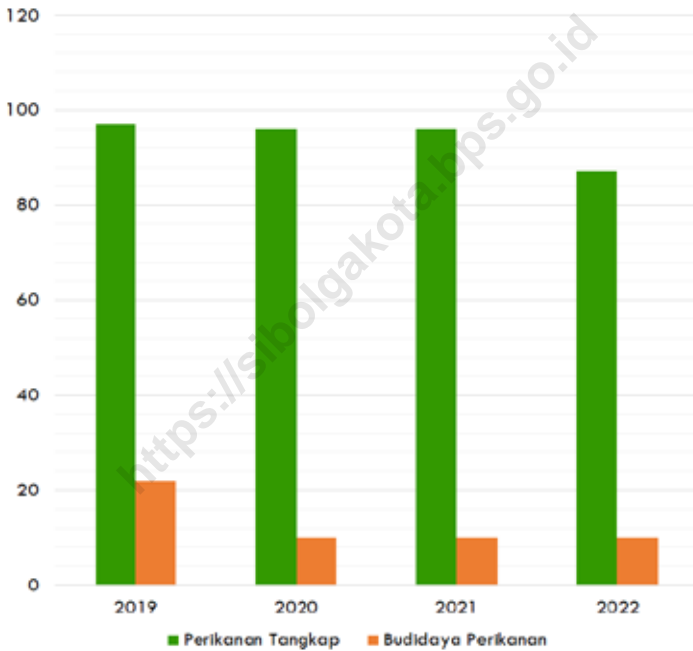
Populasi Ternak dan Unggas di Kecamatan Sibolga Kota, 2019-2022
Livestock and Poultry Population in Sibolga Kota Subdistrict, 2019-2022



Sumber/Source : Dinas Perikanan, Ketahanan Pangan dan Pertanian Kota Sibolga/Fisheries, Food Stability and Agriculture Office of Sibolga Municipality

Gambar 5.2
Figures

Rumah Tangga Perikanan Tangkap dan Budidaya di Kecamatan Sibolga Kota, 2019-2022
Fisheries and Aquaculture Households in Sibolga Kota Subdistrict, 2019-2022



Sumber/Source : Dinas Perikanan, Ketahanan Pangan dan Pertanian Kota Sibolga/Fisheries, Food Stability and Agriculture Office of Sibolga Municipality

Tabel 5.1
Table

Populasi Ternak Di Kecamatan Sibolga Kota (ekor), 2019-2022
Livestock Population in Sibolga Kota District (heads) in Sibolga Kota Subdistrict, 2019-2022

Jenis Ternak Kind of Livestock	2019	2020	2021	2022
(1)	(2)	(3)	(4)	(5)
Sapi Perah/Dairy Cows	-	-	-	-
Sapi Potong/Beef Cattle	-	-	-	-
Kerbau/Buffalo	-	-	-	-
Kambing/Goat	-	-	-	7
Domba/Sheep	-	-	-	-
Babi/Pig	248	214	38	25
Sibolga Kota	248	214	38	32

Sumber/Source : Dinas Perikanan, Ketahanan Pangan dan Pertanian Kota Sibolga/Fisheries, Food Stability and Agriculture Office of Sibolga Municipality

Tabel 5.2 **Populasi Unggas Di Kecamatan Sibolga Kota (ekor), 2019-2022**
Table **Poultry Population in Sibolga Kota District (heads) in Sibolga Kota Subdistrict, 2019-2022**

Jenis Unggas Kind of Poultry	2019	2020	2021	2022
(1)	(2)	(3)	(4)	(5)
Ayam Kampung Kampong chicken	1205	766	135	285
Puyuh Quail	-	-	-	-
Ayam Pedaging Broiler	-	-	-	-
Itik/Itik Manila Duck/Manila Duck	84	71	238	-
Sibolga Kota	1 289	837	373	285

Sumber/Source : Dinas Perikanan, Ketahanan Pangan dan Pertanian Kota Sibolga/Fisheries, Food Stability and Agriculture Office of Sibolga Municipality

Tabel 5.3
Table

Jumlah Rumah Tangga Perikanan Tangkap Di Kecamatan Sibolga Kota, 2019-2022
Number of Fisheries Households in Sibolga Kota District, 2019-2022

Jenis Perikanan Tangkap <i>Kind of Fisheries</i>	2019	2020	2021	2022
(1)	(2)	(3)	(4)	(5)
Perikanan Laut <i>Marine Fisheries</i>	97	96	96	87
Perikanan Umum <i>General Fisheries</i>	-	-	-	-
Sibolga Kota	256	262	262	163

Sumber/Source : Dinas Perikanan, Ketahanan Pangan dan Pertanian Kota Sibolga/Fisheries, Food Stability and Agriculture Office of Sibolga Municipality

Tabel 5.4 Jumlah Rumah Tangga Budidaya Perikanan Di Kecamatan Sibolga Kota, 2019-2022
Table Number of Aquaculture Households in Sibolga Kota District, 2019-2022

Jenis Budidaya Perikanan Kind of Aquaculture	2019	2020	2021	2022
(1)	(2)	(3)	(4)	(5)
Budidaya Laut Marine Cultivation	10	5	5	5
Tambak Pond	-	-	-	-
Kolam Pool	12	5	5	5
Keramba Cage	-	-	-	-
Jaring Apung Floating Net	-	-	-	-
Sawah Rice field	-	-	-	-
Sibolga Kota	22	10	10	10

Sumber/Source : Dinas Perikanan, Ketahanan Pangan dan Pertanian Kota Sibolga/Fisheries, Food Stability and Agriculture Office of Sibolga Municipality

Tabel 5.5
Table

Jumlah Perahu/Kapal Menurut Jenisnya Di Kecamatan Sibolga Kota, 2021-2022
Number of Boats/Ships by Type in Sibolga Kota District, 2021-2022

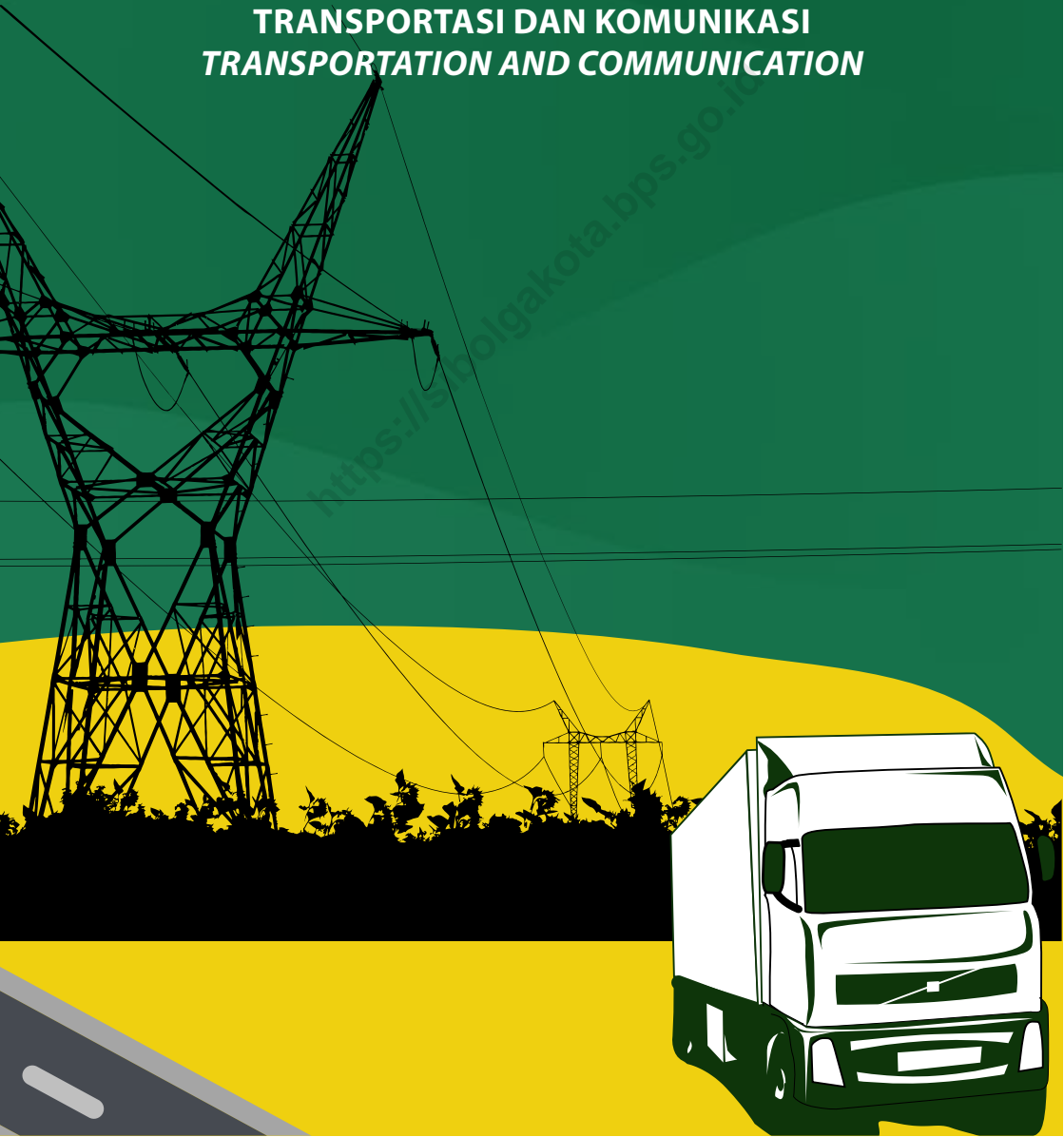
Jenis Perahu/Kapal <i>Kind of Boats/Ship</i>	2021	2022
(1)	(2)	(3)
Perahu Tanpa Motor Laut <i>Marine Motorized Boat</i>	-	-
Perahu Motor Tempel <i>Outboard Motorboat</i>	9	9
Kapal Motor <i>Motor Boats</i>	51	22
Sibolga Kota	60	31

Sumber/Source : Dinas Perikanan, Ketahanan Pangan dan Pertanian Kota Sibolga/Fisheries, Food Stability and Agriculture Office of Sibolga Municipality



06

TRANSPORTASI DAN KOMUNIKASI **TRANSPORTATION AND COMMUNICATION**



PENJELASAN TEKNIS

1. Angkutan Utama yang Digunakan (Main Transport Used) adalah jenis angkutan yang digunakan waktu melakukan perjalanan. Bila menggunakan beberapa jenis angkutan dalam suatu perjalanan atau kunjungan, harus dipilih salah satu yang utama.
2. Angkutan udara adalah jenis angkutan yang menggunakan pesawat terbang sipil maupun militer;
3. Angkutan laut adalah jenis angkutan yang menggunakan kapal laut dan perahu motor;
4. Angkutan sungai/danau dan penyeberangan adalah jenis angkutan yang pada umumnya berlayar di sungai/danau dengan menggunakan ferri, perahu motor tempel, perahu tak bermotor, dan sampan (jukung);
5. Jalan adalah suatu prasarana transportasi dalam bentuk apapun yang terbuka untuk lalu lintas umum. Untuk keperluan pengaturan penggunaan dan pemenuhan kebutuhan angkutan, jalan dibagi dalam beberapa kelas. Pembagian jalan tersebut didasarkan pada kebutuhan transportasi, pemilihan jenis angkutan secara tepat dengan mempertimbangkan keunggulan

TECHNICAL NOTES

1. *Main Transport Used (Main Transport Used) is the type of transportation used when traveling. When using several types of transportation on a trip or visit, one must choose the main one.*
2. *Air transportation is a type of transportation that uses civil or military aircraft;*
3. *Sea transportation is a type of transportation using ships and motor boats;*
4. *River/lake and crossing transportation are types of transportation that generally sail on rivers/lakes using ferries, outboard motor boats, non-motorized boats, and canoes (jukung);*
5. *Road is a transportation infrastructure in any form that is open to public traffic. For the purpose of regulating the use and fulfillment of transportation needs, roads are divided into several classes. The division of roads is based on transportation needs, choosing the right type of transportation by considering the characteristics advantages of each type of transportation, developments in motorized vehicle technology, the heaviest axle load of motorized vehicles and road construction.*

- karakteristik masing-masing jenis angkutan, perkembangan teknologi kendaraan bermotor, muatan sumbu terberat kendaraan bermotor serta konstruksi jalan.
6. Telekomunikasi adalah setiap pemancaran, pengiriman dan atau penerimaan dari setiap informasi dalam bentuk tanda-tanda, isyarat, tulisan, gambar, suara dan bunyi melalui sistem kawat, optik, radio atau sistem elektromagnetik lainnya
 7. Jaringan telekomunikasi adalah rangkaian perangkat telekomunikasi dan kelengkapannya yang digunakan dalam bertelekomunikasi.
 8. Internet adalah sebuah jaringan komputer publik di seluruh dunia. Internet menyediakan akses ke sejumlah layanan komunikasi termasuk World Wide Web dan membawa email, berita, hiburan dan file data.
6. *Telecommunication is any transmitting, sending and or receiving of any information in the form of signs, signals, writing, images, sound and sounds by wire, optical, radio or other electromagnetic systems.*
 7. *Telecommunications network is a series of telecommunications equipment and accessories used in telecommunications.*
 8. *The Internet is a worldwide public computer network. The Internet provides access to a number of communications services including the World Wide Web and carries e-mail, news, entertainment and data files.*

ULASAN

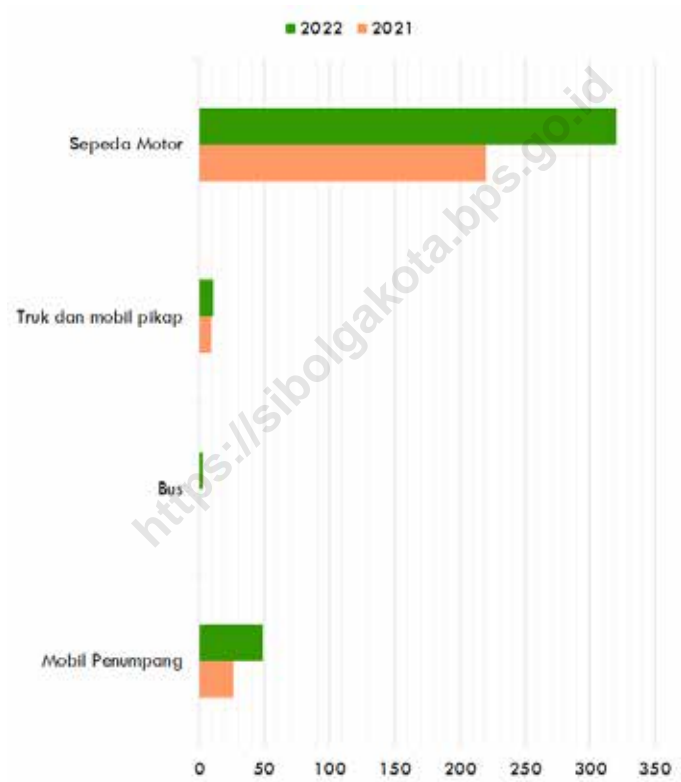
Jumlah kendaraan bermotor yang terdaftar di Kecamatan Sibolga Kota pada tahun 2022 sebanyak 383 kendaraan. Angka ini meningkat dari tahun sebelumnya. Jumlah pelanggan PT. Telkom sebanyak 1.943 pelanggan. Jumlah tersebut terdiri atas 1.808 pelanggan indihome dan 135 pelanggan telepon.

DESCRIPTION

The number of registered motor vehicles in Sibolga Kota Subdistrict in 2022 is 383 383 vehicles. This number increased from the previous year. Number of PT. Telkom customers is 1,943 costumers. This number consists of 1,808 indihome customers and 135 telephone customers.

<https://sibolgakota.bps.go.id>

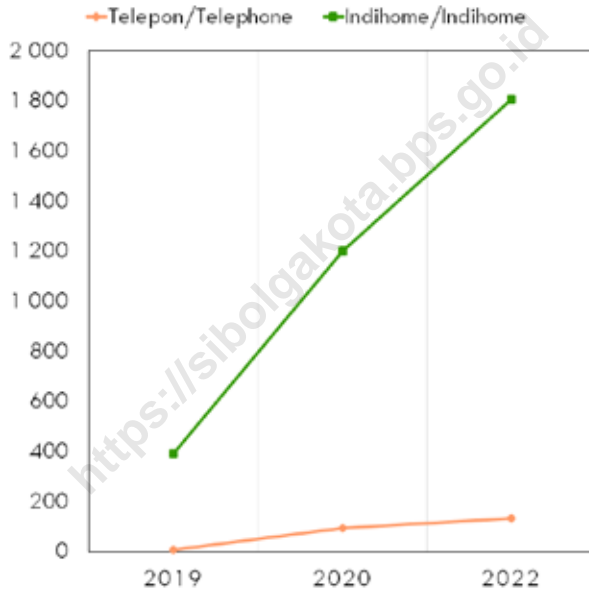
Gambar 6.1 Jumlah Kendaraan Bermotor yang Terdaftar di Kecamatan Sibolga Kota, 2021-2022
Figures Number of Registered Motorized Vehicles in Sibolga Kota Subdistrict, 2021-2022



Sumber/Source: Kepolisian Resor Sibolga/Police Resort of Sibolga Municipality

Gambar 6.2
Figures

Jumlah Pelanggan Indihome dan Telepon di Kecamatan Sibolga Kota, 2019-2022
Number of Indihome and Telephone Customer in Sibolga Kota Subdistrict, 2019-2022



Catatan/Note : Data tahun 2021 tidak tersedia

Sumber/Source : PT Telkom Indonesia Persero Cabang Sibolga/PT Telkom Indonesia Sibolga Branch

6.1 TRANSPORTASI TRANSPORTATION

Tabel 6.1.1 Jumlah Kendaraan Bermotor yang Terdaftar di Kecamatan Sibolga Kota, 2021-2022
Table *Number of Motorized Vehicles Registered in Sibolga Kota Subdistrict, 2021-2022*

Jenis Kendaraan <i>Type of Vehicles</i>	2021	2022
(1)	(2)	(3)
Mobil Penumpang/ <i>Passenger Car</i>	26	49
Bus/ <i>Bus</i>	-	3
Truk dan mobil pikap/ <i>Truck and pick-up</i>	9	11
Sepeda Motor/ <i>Motorcycle</i>	220	320
Sibolga Kota	255	383

Sumber/*Source*: Kepolisian Resor Sibolga/*Police Resort of Sibolga Municipality*

Tabel
Table 6.1.2

Sarana dan Prasarana Transportasi Antar Kelurahan Menurut Kelurahan di Kecamatan Sibolga Kota, 2021
Inter-Kelurahan Transportation Infrastructure and Facilities by Kelurahan in Sibolga Kota Subdistrict, 2021

Kelurahan Kelurahan	Jenis Transportasi Utama Kind of Main Transportation	Keberadaan Angkutan Umum Presence of Public Transport
(1)	(2)	(3)
Kota Beringin	Darat	Ada, dengan trayek tetap
Pasar Baru	Darat	Ada, dengan trayek tetap
Pasar Belakang	Darat	Ada, dengan trayek tetap
Pancuran Gerobak	Darat	Ada, dengan trayek tetap

Sumber/Source: Badan Pusat Statistik, Pendataan Potensi Desa (Podes) 2021 /BPS-Statistics Indonesia, Village Potential Data Collecting 2021

Tabel 6.1.3 **Kondisi Jalan Darat Antar Kelurahan Menurut Kelurahan di Kecamatan Sibolga Kota, 2021**
Condition of Inter-Kelurahan Land Roads by Kelurahan in Sibolga Kota District by Kelurahan in Sibolga Kota Subdistrict, 2021

Kelurahan Kelurahan	Jenis Permukaan Jalan Type of Road Surface	Dapat Dilalui Kendaraan Bermotor Roda 4 atau lebih Passable by 4 or More Wheeled Motor Vehicles
(1)	(2)	(3)
Kota Beringin	Aspal/beton	Sepanjang tahun
Pasar Baru	Aspal/beton	Sepanjang tahun
Pasar Belakang	Aspal/beton	Sepanjang tahun
Pancuran Gerobak	Aspal/beton	Sepanjang tahun

Sumber/Source: Badan Pusat Statistik, Pendataan Potensi Desa (Podes) 2021 /BPS-Statistics Indonesia, Village Potential Data Collecting 2021

6.2 KOMUNIKASI COMMUNICATION

Tabel 6.2.1 Jumlah Pelanggan Indihome dan Telepon di Kecamatan Sibolga Kota, 2019-2022
Table *Number of Indihome and Telephone Customer in Sibolga Kota Subdistrict, 2019-2022*

Jenis Pelanggan <i>Kind of Costumer</i>	2019	2020	2021	2022
(1)	(2)	(3)	(4)	(5)
Telepon/ <i>Telephone</i>	7	94	...	135
Indihome/ <i>Indihome</i>	391	1 201	...	1 808
Sibolga Kota	398	1 295	...	1 943

Catatan/*Note* : Data tahun 2021 tidak tersedia

Sumber/*Source* : PT Telkom Indonesia Persero Cabang Sibolga/*PT Telkom Indonesia Sibolga Branch*

07

KOPERASI, INDUSTRI DAN KEUANGAN COOPERATIVE, INDUSTRIES, AND FINANCE



PENJELASAN TEKNIS

1. Koperasi adalah badan usaha yang memiliki anggota orang atau badan hukum yang didirikan dengan berlandaskan asas kekeluargaan serta demokrasi ekonomi.
2. Industri Kecil Menengah (IKM) adalah Sektor Industri Kecil menengah yang memiliki peran penting dalam perekonomian yang mudah dibentuk oleh masyarakat terutama masyarakat menengah ke bawah.
3. Daftar Himpunan Ketetapan dan Pembayaran selanjutnya disingkat DHKP adalah buku yang memuat daftar nama wajib pajak PBB-P2 serta besarnya ketetapan pajak.

TECHNICAL NOTES

1. *Cooperative is business entity that contained people or business entity which is established with the principal of familial and economic democracy.*
2. *Small and Medium Industry (IKM) is the Small and Medium Industry Sector which has an important role in the economy that is easily formed by the community, especially the lower middle class.*
3. *List of Assignments and Payments, hereinafter abbreviated as DHKP, is a book that lists the names of PBB-P2 taxpayers and the amount of tax assessments.*

ULASAN

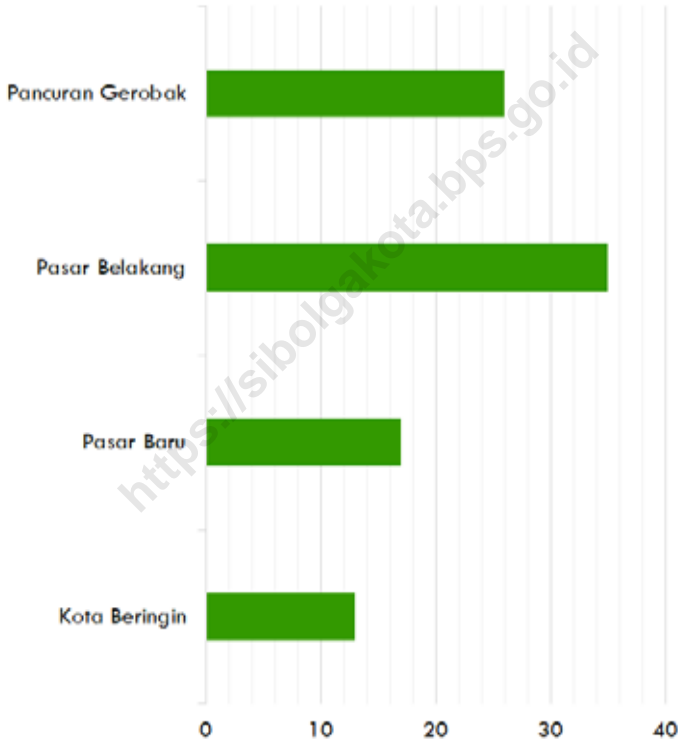
Jumlah koperasi di Kecamatan Sibolga Kota berjumlah 76 koperasi. Jenis koperasi dengan jumlah terbanyak ialah koperasi serba usaha sebanyak 57 koperasi. Jumlah industri kecil menengah (IKM) di Kecamatan Sibolga Kota berjumlah 91 industri. Angka tersebut didominasi oleh usaha Industri Kerupuk Keripik, Peyek dan sejenisnya. Posisi Pajak Bumi dan Bangunan yang telah direalisasikan di Kecamatan Sibolga Kota sebesar Rp. 960.098.414 dengan persentase realisasi secara rata-rata sebesar 78,17 persen.

DESCRIPTION

The number of cooperatives in Sibolga Kota Subdistrict is 76 cooperatives. The types of cooperatives with the highest number are all-business cooperatives with 57 cooperatives. The number of small and medium industries (IKM) in Sibolga Kota Subdistrict is 91 industries. This figure is dominated by the Bread and Cake Products Industry. The position of Land and Building Tax that has been realized in Sibolga Kota Subdistrict is Rp. 960,098,414 with an average realization percentage of 78.17 percent.

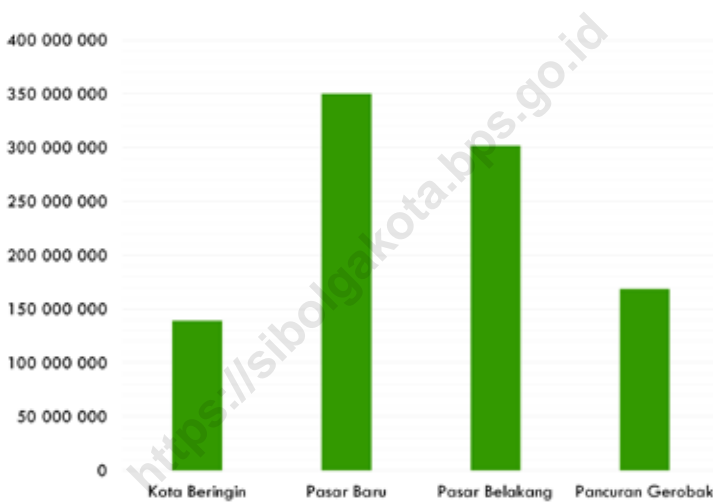
Gambar 7.1
Figures

Jumlah Industri Kecil Menengah (IKM) di Kecamatan Sibolga Kota, 2022
Number of Small and Medium Industries (SMI) in Sibolga Kota Subdistrict, 2022



Sumber/Source: Dinas Perindustrian dan Perdagangan Kota Sibolga/Industrial and Trade Office of Sibolga Municipality

Gambar 7.2 Posisi Pajak Bumi dan Bangunan Menurut Kelurahan di Kecamatan Sibolga Kota, 2022 (Rupiah)
Figures **Position of Land and Building Tax in Sibolga Kota Subdistrict, 2022 (Rupiah)**



Sumber/Source: Badan Pengelolaan Keuangan, Pendapatan, dan Aset Daerah Kota Sibolga/Regional Financial, Revenue and Asset Management Agency of Sibolga Municipality

Tabel 7.1
Table

Jumlah Koperasi Menurut Jenis Koperasi di Kecamatan Sibolga Kota, 2019-2022
Number of Cooperatives by Type of Cooperatives in Sibolga Kota Subdistrict, 2019-2022

Jenis Koperasi Type of Cooperative	2019	2020	2021	2022
(1)	(2)	(3)	(4)	(5)
Koperasi Serba Usaha <i>Multi-Business Cooperative</i>	36	36	36	36
Koperasi Pegawai Negeri <i>Civil Servant Cooperative</i>	16	16	12	12
Koperasi Karyawan <i>Employee's Cooperative</i>	7	7	6	6
Koperasi Simpan Pinjam <i>Saving and Loan cooperative</i>	4	4	3	3
Sibolga Kota	63	63	57	57

Sumber/Source: Dinas Koperasi UKM dan Ketenagakerjaan Kota Sibolga/Cooperative, MSE and Labor Office of Sibolga Municipality

Tabel
Table 7.2

Jumlah Industri Kecil Menengah (IKM) Menurut Jenis Industri dan Kelurahan di Kecamatan Sibolga Kota, 2022
Number of Small and Medium Industries (SMI) by Type of Industry and Kelurahan in Sibolga Kota Subdistrict, 2022

Kelurahan Kelurahan	KBLI ISIC	Jenis Industri Type of Industries	Jumlah Industri Number of Industries	Jumlah Total
(1)	(2)	(3)	(4)	
Kota Beringin	10211	Industri Penggaraman/Pengeringan Ikan	1	13
	10710	Industri Produk Roti dan Kue	3	
	10794	Industri Kerupuk Keripik, Peyek dan sejenisnya	3	
	11050	Industri air minum dan air mineral	1	
	14120	Penjahitan dan Pembuatan Pakaian sesuai pesanan	3	
	11090	Industri minuman lainnya	1	
	13192	Industri Kain Sulaman / Bordir	1	
Pasar Baru	10710	Industri Produk Roti dan Kue	5	17
	10740	Industri Makaroni, Mie dan Produk Sejenisnya	1	
	10794	Industri Kerupuk Keripik, Peyek dan sejenisnya	6	
	11040	Industri Minuman Ringan	1	
	13999	Industri Tekstil lainnya YTDL	1	
	22292	Industri Perlengkapan dan Peralatan Rumah Tangga	1	
	10772	Industri Bumbu masak dan penyedap masakan	1	
30922	Industri Perlengkapan Sepeda dan Kursi Roda Termasuk Becak	1		
Pasar Belakang	10211	Industri Penggaraman/Pengeringan Ikan	14	
	10710	Industri Produk Roti dan Kue	2	
	10740	Industri Makaroni, Mie dan Produk Sejenisnya	1	

Lanjutan Tabel/*Continued Table 7.2*

Kelurahan Kelurahan	KBLI ISIC	Jenis Industri Type of Industries	Jumlah Industri Number of Industries	Jumlah Total
(1)	(2)	(3)	(4)	
Pasar Belakang	10794	Industri Kerupuk Keripik, Peyek dan sejenisnya	4	35
	11050	Industri air minum dan air mineral	2	
	14120	Penjahitan dan Pembuatan Pakaian sesuai pesanan	4	
	22292	Industri Perlengkapan dan Peralatan Rumah Tangga	1	
	23121	Industri Perlengkapan dan Peralatan Rumah Tangga dari Kaca	1	
	28224	Jasa Industri utk berbagai pekerjaan khusus logam dan barang dari logam	4	
	30111	Industri Kapal dan Perahu	1	
	32112	Industri Barang Perhiasan dari Logam Mulia untuk keperluan Pribadi	1	
Pancuran Gerobak	10710	Industri Produk Roti dan Kue	2	26
	10772	Industri Bumbu masak dan penyedap masakan	3	
	10773	Industri Produk Masak dari Kelapa	3	
	10794	Industri Kerupuk Keripik, Peyek dan sejenisnya	11	
	11050	Industri air minum dan air mineral	2	
	14120	Penjahitan dan Pembuatan Pakaian sesuai pesanan	3	
	28224	Jasa Industri utk berbagai pekerjaan khusus logam dan barang dari logam	1	
32112	Industri Barang Perhiasan dari Logam Mulia untuk keperluan Pribadi	1		

Sumber/*Source*: Badan Pengelolaan Keuangan, Pendapatan, dan Aset Daerah Kota Sibolga/*Regional Financial, Revenue and Asset Management Agency of Sibolga Municipality*

Tabel 7.3
Table

Posisi Pajak Bumi dan Bangunan Menurut Kelurahan di Kecamatan Sibolga Kota, 2022
Position of Land and Building Tax by Kelurahan in Sibolga Kota Subdistrict, 2022

Kelurahan Kelurahan	Target DHKP Target DHKP	Realisasi (Rp) Realization (Rp)	Persentase Realisasi (%) Realization Percentage (%)
(1)	(2)	(3)	(4)
Kota Beringin	488	139 235 077	63,87
Pasar Baru	593	350 272 000	90,69
Pasar Belakang	883	301 867 141	84,87
Pancuran Gerobak	1 056	168 724 196	73,24
Sibolga Kota	3 020	960 098 414	78,17

Sumber/Source: Badan Pengelolaan Keuangan, Pendapatan, dan Aset Daerah Kota Sibolga/Regional Financial, Revenue and Asset Management Agency of Sibolga Municipality

ST 2023
SENSUS PERTANIAN

BerAKHLAK
Berorientasi Pelayanan Akuntabel Kompeten
Harmonisoyal Adaptifkolaboratif

DATA

MENCERDASKAN BANGSA

— *Enlighten The Nation* —



**BADAN PUSAT STATISTIK
KOTA SIBOLGA
BPS-STATISTICS OF SIBOLGA MUNICIPALITY**

Jl. Tuanku Dorong Hutagalung No. 2 Sibolga 22521
Telp.: (0631) 22082 E-mail: bps1271@bps.go.id
Homepage: <http://sibolgakota.bps.go.id>

