

Kecamatan DUSUN TENGAH DALAM ANGKA

Dusun Tengah Subdistrict in Figures

2016



**BADAN PUSAT STATISTIK
KABUPATEN BARITO TIMUR**
BPS - Statistics of Barito Timur Regency

Kecamatan
DUSUN TENGAH
DALAM ANGKA

Dusun Tengah Subdistrict in Figures

2016



Kecamatan Dusun Tengah Dalam Angka 2016

Dusun Tengah Subdistrict in Figures 2016

ISSN : 2302-5093
No. Publikasi/*Publication Number* : 62120.1608
Katalog/*Catalogue* : 1102001.6212050
Ukuran Buku/*Book Size* : 15 x 21 cm
Jumlah Halaman/*Number of Page* : 107 + xxii

Naskah/*Manuscript*:

Badan Pusat Statistik Kabupaten Barito Timur

BPS-Statistics of Barito Timur Regency

Ilustrasi Cover/*Cover Illustration* :

Tugu di Bundaran Ampah Kota, Menghubungkan Barito Timur dengan Barito Selatan dan Barito Utara

Monument Roundabout that Connected Barito Timur Regency with Barito Selatan and Barito Utara Regency

Diterbitkan Oleh/*Published by* :

© Badan Pusat Statistik Kabupaten Barito Timur

BPS-Statistics of Barito Timur Regency

Dilarang mengumumkan, mendistribusikan, mengomunikasikan, dan/atau menggandakan sebagian atau seluruh isi buku ini untuk tujuan komersial tanpa ijin tertulis dari Badan Pusat Statistik Kabupaten Barito Timur.

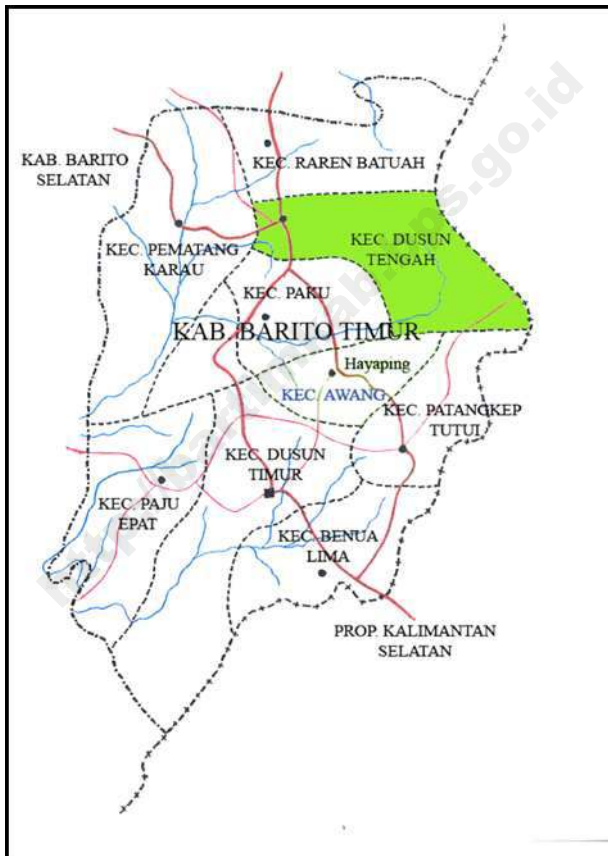
Prohibited announced, distribute, communicate, and/or copying of this part or the whole of this book for commercial purposes without permission from BPS – Statistics of Barito Timur Regency.

TIM PENYUSUN

Penanggung Jawab Umum/General Director : Labih
Penanggung Jawab Teknis/Chief Editor : Kartika Yunitaningtyas
Anggota/Staff : Agusni Rahman
M. Mifthachul M.
Penyunting dan Tata Letak/Editor and Layout : Kartika Yunitaningtyas
Gambar Kulit/Cover Design : Kartika Yunitaningtyas

<http://bartimkab.bps.go.id>

PETA KECAMATAN DUSUN TENGAH



KEPALA BPS KABUPATEN BARITO TIMUR
Chief Statistician of Barito Timur Regency



Drs. Labih



KATA PENGANTAR

Publikasi “**Kecamatan Dusun Tengah Dalam Angka Tahun 2016**” merupakan publikasi tahunan Badan Pusat Statistik (BPS) Kabupaten Barito Timur. Publikasi ini disusun oleh Koordinator Statistik Kecamatan (KSK) Dusun Tengah guna memberikan gambaran mengenai keadaan geografi, penduduk, sosial ekonomi, dan sebagainya dalam wilayah Kecamatan Dusun Tengah.

Dalam Penyusunan publikasi ini, data yang disusun diperoleh dari berbagai sumber baik dari kegiatan-kegiatan yang dilaksanakan oleh BPS Kabupaten Barito Timur, dinas/instansi terkait, maupun para aparat pemerintah baik dari tingkat kecamatan hingga desa/kelurahan. Publikasi ini diharapkan dapat memenuhi kebutuhan para konsumen data, serta dapat dijadikan sebagai dasar dalam perencanaan pembangunan, khususnya Kecamatan Dusun Tengah sendiri.

Meskipun telah diupayakan kelengkapan dan penyempurnaan data yang disajikan, namun masih terasa belum dapat memenuhi kebutuhan pemakai data. Karena itu saran, pendapat dan kritik yang konstruktif dari berbagai pihak sangat diharapkan, guna perbaikan dan penyempurnaan publikasi ini dimasa mendatang.

Kepada semua pihak yang telah memberikan bantuannya sehingga dapat terbitnya publikasi ini, kami ucapkan terima kasih. Semoga kerjasama yang baik ini dapat kita tingkatkan dimasa yang akan datang.

Akhirnya semoga Tuhan Yang Maha Esa selalu melimpahkan rahmat dan hidayah-Nya kepada kita semua. Demikian dan terima kasih.

Ampah Kota, Juli 2016

**Badan Pusat Statistik
Kabupaten Barito Timur,
Kepala**

Drs. LABIH

NIP. 19660707 1 199301 1 001



PREFACE

The Publication of "Dusun Tengah Subdistrict in Figures 2016" is an annual publication Statistics Board of Barito Timur Regency. This Publication is made by Statistics Coordinator of Dusun Tengah Subdistrict for give the description about geographical, environment, socio economic, and other situation in Dusun Tengah.

For the preparation of this book, data are collected from many sources such as from many activities of Statistics Board of Barito Timur Regency, boards/institutions, and government officials in Subdistrict nor village/ward level. Hopefully this publication will be useful for all of us to plan preparation and implementation of the development Dusun Tengah District.


Although a great effort for the completion of it had already been made, it could not meet the need of data user. Therefore, readers constructive criticism and suggestion for the completion of the publication are needed in the next time.

Our gratitude goes to all government and private institutions that have already contributed data for its preparation this book. Hopefully, this valuable cooperation can keep being endlessly increased.

Hopefully God always give His blessing for all of us. Thankyou.

Ampah Kota, July 2016

**BPS-Statistics of
Barito Timur Regency
Chief,**



Drs. LABIH

NIP. 19660707 1 199301 1 001

DAFTAR ISI / Contents

	Halaman <i>Page</i>
Peta Wilayah Kecamatan Dusun Tengah <i>Map of Dusun Tengah Subdistrict</i>	iii
Kata Pengantar <i>Preface</i>	v
Daftar Isi <i>Contents</i>	vii
Daftar Tabel <i>List of Tables</i>	ix
Daftar Grafik <i>List of Graph</i>	ix
Penjelasan Umum <i>Explanatory Notes</i>	xvi
1 Geografi dan Iklim <i>Geographiy and Climate</i>	1
2 Pemerintahan <i>Government</i>	9
3 Penduduk <i>Population</i>	17
4 Sosial <i>Social</i>	23
5 Pertanian <i>Agriculture</i>	43

6	Perindustrian dan Energi <i>Idusry and Energy</i>	57
7	Perdagangan <i>Trade</i>	65
8	Transportasi, Komunikasi dan Pariwisata <i>Transportation, Communication and Tourism</i>	71
9	Keuangan dan Harga <i>Financial and Prices</i>	79

<http://bartimkab.bps.go.id>

DAFTAR TABEL / *List of Tables*

Halaman
Page

1 GEOGRAFI DAN IKLIM

GEOGRAPHY AND CLIMATE

- 1.1 Luas Wilayah Menurut Desa/Kelurahan di Kecamatan Dusun Tengah, 2015
Wide Area by Village/ Ward in Dusun Tengah Subdistrict, 2015... 6
- 1.2 Tingkat Kemiringan Lahan Menurut Desa/ Kelurahan di Kecamatan Dusun Tengah, 2015
Slope Area by Village/Ward in Dusun Tengah Subdistrict, 2015 .. 7
- 1.3 Nama-nama Sungai dan Desa yang Dilintasi di Kecamatan Dusun Tengah, 2015
Rivers Names and Village/Ward that was Crossed in Dusun Tengah Subdistrict, 2015 8
- 1.4 Temperatur, Kelembaban Relatif, Tekanan Udara Maksimum dan Minimum Kabupaten Barito Timur, 2015
Maximum and Minimum Temperature, Relative Humidity, Pressure of Barito Timur Regency, 2015 9
- 1.5 Banyaknya Curah Hujan dan Hari Hujan Kabupaten Barito Timur, 2015
Number of Rainfall and Rainday of Barito Timur Regency, 2015 . 10

2 PEMERINTAHAN

GOVERNMENT

- 2.1 Nama-nama Desa/Kelurahan Menurut Status Pemerintahan di Kecamatan Pau Epat, 2015
Name of Village/Ward by Status of Government Administration in Dusun Tengah Subdistrict, 2015 16

2.2	Banyaknya Satuan Lingkungan Setempat (SLS) Menurut Desa/Kelurahan di Kecamatan Pau Epat, 2015 <i>Number of Unit Local Environment by Village/Ward in Dusun Tengah Subdistrict, 2015</i>	17
2.3	Desa/Kelurahan Menurut Keberadaan Badan Perwakilan Desa/Dewan Kelurahan di Kecamatan Pau Epat, 2015 <i>Village/Ward by Presence of Village Representatives Bodies/Ward Council in Dusun Tengah Subdistrict, 2015</i>	18
2.4	Banyaknya Aparat Pemerintah Menurut Desa/Kelurahan dan Jenis Kelamin di Kecamatan Pau Epat, 2015 <i>Number of Government Official by Village/Ward and Sex in Dusun Tengah Subdistrict, 2015</i>	19
2.5	Aparat Pemerintah Menurut Tingkat Pendidikan yang Ditamatkan di Kecamatan Pau Epat, 2015 <i>Government Officials by Level Education Attained in Dusun Tengah Subdistrict, 2015</i>	20

3 PENDUDUK POPULATION

3.1	Banyaknya Rumah Tangga dan Penduduk menurut Desa/Kelurahan, Jenis Kelamin, dan Rasio Jenis Kelamin di Kecamatan Dusun Tengah, 2015 <i>Number of Households and Population by Village/Ward, Sex, and Sex Ratio in Dusun Tengah Subdistrict, 2015</i>	26
3.2	Luas Wilayah, Jumlah Penduduk dan Kepadatan Penduduk menurut Desa/Kelurahan di Kecamatan Dusun Tengah, 2015 <i>Wide Area, Number Population, and Population Density by Village/Ward in Dusun Tengah Subdistrict, 2015</i>	27
3.3	Banyaknya Penduduk Menurut Kelompok Umur di Kecamatan Dusun Tengah, 2015 <i>Number of Population by Ages Groups in Dusun Tengah Subdistrict, 2015</i>	28

4 SOSIAL SOCIAL

- 4.1 Jenis Pencemaran yang Pernah Terjadi Menurut Desa/Kelurahan di Kecamatan Dusun Tengah, 2015
Type of Pollution That Ever Had by Village/Ward in Dusun Tengah Subdistrict, 2015..... 35
- 4.2 Jenis Bencana Alam yang Pernah Terjadi Menurut Desa/Kelurahan di Kecamatan Dusun Tengah, 2015
Type of Natural Disasters Which Ever Been by Village/Ward in Dusun Tengah Subdistrict, 2015 36
- 4.3 Jumlah Sarana Kesehatan Menurut Desa/Kelurahan di Kecamatan Dusun Tengah, 2015
Number of Health Facilities by Village/Ward in Dusun Tengah Subdistrict, 2015..... 37
- 4.4 Jumlah Tenaga Kesehatan Menurut Desa/Kelurahan di Kecamatan Dusun Tengah, 2015
Number of Health Workers by Village/Ward in Dusun Tengah Subdistrict, 2015..... 39
- 4.5 Wabah Penyakit yang Pernah Melanda Menurut Desa/Kelurahan di Kecamatan Dusun Tengah, 2015
Epidemic Diseases which ever been by Village/Ward in Dusun Tengah Subdistrict, 2015..... 40
- 4.6 Banyaknya Klinik KB, Posyandu, dan Kader KB Menurut Desa/Kelurahan di Kecamatan Dusun Tengah, 2015
Number of Family Planning Program Clinics, Integrated Services Post, and Family Planning Cadre by Village/Ward in Dusun Tengah Subdistrict, 2015..... 41
- 4.7 Banyaknya Peserta KB Menurut Desa/Kelurahan dan Jenis Alat Kontrasepsi yang digunakan di Kecamatan Dusun Tengah, 2015
Number of Family Planning Participants by Village/Ward and Types of Contraceptives Used in Dusun Tengah Subdistrict, 2015..... 42

4.8	Banyaknya Pasangan Usia Subur dan Peserta KB Aktif Menurut Desa/Kelurahan di Kecamatan Dusun Tengah, 2015 <i>Number of Fertile Age Couples and Active Acceptors Family Planning by Village/Ward in Dusun Tengah Subdistrict, 2015</i>	43
4.9	Banyaknya Sekolah, Guru dan Murid Sekolah Dasar (SD)/ Menurut Desa/Kelurahan di Kecamatan Dusun Tengah, 2015 <i>Number of Schools, Teachers, and Pupils of Elementary Schools by Village/Ward in Dusun Tengah Subdistrict, 2015.....</i>	44
4.10	Banyaknya Sekolah, Guru dan Murid Madrasah Ibtidaiyah (MI) Menurut Desa/Kelurahan di Kecamatan Dusun Tengah, 2015 <i>Number of Schools, Teachers, and Pupils of Madrasah Ibtidaiyah (MI) By Village/Ward in Dusun Tengah Subdistrict, 2015</i>	45
4.11	Banyaknya Sekolah, Guru dan Murid Sekolah Menengah Pertama (SMP) Menurut Desa/Kelurahan di Kecamatan Dusun Tengah, 2015 <i>Number of Schools, Teachers, and Pupils of Junior High Schools By Village/Ward in Dusun Tengah Subdistrict, 2015.....</i>	46
4.12	Banyaknya Sekolah, Guru dan Murid Madrasah Tsanawiyah (MTs) Menurut Desa/Kelurahan di Kecamatan Dusun Tengah, 2015 <i>Number of Schools, Teachers, and Pupils of Madrasah Tsanawiyah (MTs) By Village/Ward in Dusun Tengah Subdistrict, 2015.....</i>	47
4.13	Banyaknya Sekolah, Guru dan Murid Sekolah Menengah Atas (SMA) di Kecamatan Dusun Tengah di Kecamatan Dusun Tengah, 2015 <i>Number of Schools, Teachers, and Pupils of Senior High School in Dusun Tengah District in Dusun Tengah Subdistrict, 2015.....</i>	48
4.14	Banyaknya Tempat Peribadatan Menurut Desa/Kelurahan di Kecamatan Dusun Tengah, 2015 <i>Number of Religious Worship Facilities by Village/Ward in Dusun Tengah Subdistrict, 2015</i>	49
4.15	Banyaknya Tenaga Keamanan Menurut Desa/ Kelurahan dan Jenisnya di Kecamatan Dusun Tengah, 2015	

<i>Number of Security Personnel by Village/Ward and Types in Dusun Tengah Subdistrict, 2015.....</i>	50
--	----

5 PERTANIAN

AGRICULTURE

5.1 Luas Panen, Produksi, dan Produktivitas Tanaman Bahan Makanan Menurut Jenisnya di Kecamatan Dusun Tengah di Kecamatan Dusun Tengah, 2013-2015 <i>Harvested Area, Production, and Productivity of Food Crops by Types in Dusun Tengah Subdistrict, 2013-2015.....</i>	57
5.2 Produksi Tanaman Sayuran Menurut Jenisnya di Kecamatan Dusun Tengah (Kuintal), 2013-2015 <i>Production of Vegetables Types in Dusun Tengah by Subdistrict (Kuintal), 2013-2015</i>	60
5.3 Produksi Buah-buahan Menurut Jenisnya di Kecamatan Dusun Tengah (Kuintal), 2013-2015 <i>Production of Fruits by Types in Dusun Tengah Subdistrict (Kuintal), 2013-2015</i>	61
5.4 Luas dan Produksi Tanaman Perkebunan Menurut Jenisnya di Kecamatan Dusun Tengah, 2013-2015 <i>Area and Production of Crops by Types in Dusun Tengah Subdistrict, 2013-2015</i>	62
5.5 Populasi Ternak Menurut Jenisnya di Kecamatan Dusun Tengah (Ekor), 2013-2015 <i>Livestock Population by Types in Dusun Tengah Subdistrict (Heads), 2013-2015</i>	64
5.6 Populasi Unggas Menurut Jenisnya di Kecamatan Dusun Tengah (Ekor), 2013-2015 <i>Population of Poultry by Types in Dusun Tengah Subdistrict (Heads), 2013-2015</i>	65
5.7 Keberadaan Kelompok Tani Menurut Desa/Kelurahan di Kecamatan Dusun Tengah, 2015	

	<i>The Existence of Farmer Groups by Village/Ward in Dusun Tengah Subdistrict, 2015</i>	66
5.8	Keberadaan Faktor Pendukung Pertanian Menurut Desa/Kelurahan di Kecamatan Dusun Tengah, 2015 <i>The Existence of Farming Supporting Factors by Village/Ward in Dusun Tengah Subdistrict, 2015</i>	67
6	PERINDUSTRIAN DAN ENERGI	
	INDUTRY AND ENERGY	
6.1	Banyaknya Industri Kecil dan Kerajinan Rumah Tangga Menurut Desa/Kelurahan di Kecamatan Dusun Tengah, 2015 <i>Number of Small and Household Establishments by Village/Ward in Dusun Tengah Subdistrict, 2015</i>	74
6.2	Keberadaan Lokasi Penggalian Kategori C dan Mayoritas Penggunaan Bahan Bakar untuk Memasak Menurut Desa/ Kelurahan di Kecamatan Dusun Tengah, 2015 <i>The Existence of Location Category C Excavation and Majority Fuel Use for Cooking by Village/Ward in Dusun Tengah Subdistrict, 2015</i>	75
6.3	Desa/Kelurahan Menurut Sumber Penerangan di Kecamatan Dusun Tengah, 2015 <i>Village/Ward by Source of Lighting in Dusun Tengah Subdistrict, 2015</i>	76
6.4	Keberadaan Penerangan Jalan Utama Menurut Desa/Kelurahan dan Jenisnya di Kecamatan Dusun Tengah, 2015 <i>The Existence of Principal Road Lighting by Village/Ward and Types in Dusun Tengah Subdistrict, 2015</i>	77
7	PERDAGANGAN	
	TRADE	
7.1	Banyaknya Sarana Ekonomi Menurut Desa/Kelurahan di Kecamatan Dusun Tengah, 2015	

	<i>Number of Economic Means by Village/Ward in Dusun Tengah Subdistrict, 2015</i>	84
7.2	Banyaknya Warung Makan, Restoran, Hotel, dan Penginapan Menurut Desa/Kelurahan di Kecamatan Dusun Tengah, 2015 <i>Number of Food Stalls, Restaurant, Hotels, and Lodging by Village/Ward in Dusun Tengah Subdistrict, 2015</i>	85
7.3	Banyaknya Pedagang yang Terdaftar di Kecamatan Dusun Tengah, 2013-2015 <i>Number of Saler who Registered in Dusun Tengah Subdistrict, 2013-2015</i>	86
8	TRANSPORTASI, KOMUNIKASI, DAN PARIWISATA TRANSPORTATION, COMMUNICATION, AND TOURISM	
8.1	Jenis Permukaan Jalan Terluas Menurut Desa/Kelurahan di Kecamatan Dusun Tengah, 2015 <i>Number of Small and Household Establishments by Village/Ward in Dusun Tengah Subdistrict, 2015</i>	93
8.2	Jarak dari Masing-masing Desa/Kelurahan ke Ibukota Kecamatan dan Ibukota Kabupaten (Km) di Kecamatan Dusun Tengah, 2015 <i>Distances of Each Village/ Ward to The Capital of Subdistrict and The Capital of Regency (Km) in Dusun Tengah Subdistrict, 2015</i> ..	94
8.3	Banyaknya Sarana Komunikasi dan Informasi Menurut Desa/ Kelurahan di Kecamatan Dusun Tengah, 2015 <i>Number of Communication and Information Means by Village/ Ward in Dusun Tengah Subdistrict, 2015</i>	95
8.4	Banyaknya Hotel dan Akomodasi Lainnya Menurut Desa/Kelurahan di Kecamatan Dusun Tengah, 2015 <i>Number of Hotels and Others Accomodation by Village/Ward in Dusun Tengah Subdistrict, 2015</i>	96
8.5	Keberadaan Tempat Pariwisata di Kecamatan Dusun Tengah, 2015 <i>The Existence of Tourism Location in Dusun Tengah Subdistrict, 2015</i>	97

9 KEUANGAN DAN HARGA
FINANCIAL AND PRICE

- 9.1 Banyaknya Fasilitas Instansi Keuangan dan Perbankan Menurut Desa/Kelurahan di Kecamatan Dusun Tengah, 2015
Number of Financial Institutions and Banking Facilities by Villages/Ward in Dusun Tengah Subdistrict, 2015 104
- 9.2 Banyaknya Koperasi Menurut Desa/Kelurahan dan Jenisnya di Kecamatan Dusun Tengah, 2015
Number of Cooperation by Village/Ward and Types in Dusun Tengah Subdistrict, 2015 105
- 9.3 Banyaknya Kios Sarana Produksi Pertanian Menurut Desa/ Kelurahan di Kecamatan Dusun Tengah, 2015
Number of Agricultural Production Means Stalls by Village/Ward in Dusun Tengah Subdistrict, 2015 106
- 9.4 Besarnya Alokasi Dana Desa/Kelurahan di Kecamatan Dusun Tengah (Rupiah), 2015
Number of Allocation Funds of Village/Ward in Dusun Tengah Subdistrict, 2015 107

DAFTAR GAMBAR/ *List of Figure*

	Halaman <i>Page</i>
1 Luas Wilayah Menurut Desa/Kelurahan di Kecamatan Dusun Tengah, 2015 <i>Wide Area by Village/Ward in Dusun Tengah Subdistrict, 2015.....</i>	5
2 Banyaknya Aparat Pemerintah Menurut Desa/Kelurahan di Kecamatan Dusun Tengah, 2013-2015 <i>Number of Government Official by Village/Ward in Dusun Tengah Subdistrict, 2015</i>	15
3 Penduduk Menurut Kelompok Umur di Kecamatan Dusun Tengah, 2015 <i>Population by Ages Groups in Dusun Tengah Subdistrict, 2015.....</i>	25
4 Jumlah Tenaga Kesehatan Menurut Desa/Kelurahan di Kecamatan Dusun Tengah, 2013-2015 <i>Number of Health Workers by Village/Ward in Dusun Tengah Subdistrict, 2013-2015.....</i>	34
5 Produksi Buah-buahan Menurut Jenisnya di Kecamatan Dusun Tengah (Kuintal), 2013-2015 <i>Production of Fruits by Types in Dusun Tengah</i>	56
6 Desa/Kelurahan Menurut Sumber Penerangan di Kecamatan Dusun Tengah <i>Village/Ward by Souce of Lighting in Dusun Tengah Subdistrict</i>	73
7 Banyaknya Sarana Ekonomi Menurut Desa/Kelurahan di Kecamatan Dusun Tengah, 2013-2015 <i>Number of Economic Means by Village/Ward in Dusun Tengah Subdistrict, 2013-2015</i>	83
8 Jarak dari Masing-masing Desa/Kelurahan ke Ibukota Kecamatan dan Ibukota Kabupaten (km), 2015	

Distance of Each Village/Ward to The Capital of Subdistrict and the Capital of Regency (km), 2015..... 92

- 9 *Besarnya Alokasi Dana Desa/Kelurahan di Kecamatan Dusun Tengah (Rupiah), 2015*
Number of Allocation Funds Village/Ward in Dusun Tengah Subdistrict (Rupiahs), 2015 103

<http://bartimkab.bps.go.id>

Penjelasan Umum

Tanda-tanda, satuan-satuan dan lain-lain yang digunakan dalam publikasi ini adalah sebagai berikut :

1. Tanda-tanda

Data belum tersedia	:	...
Data tidak tersedia	:	-
Data dapat diabaikan	:	0
Tanda desimal	:	,
Ada	:	√
Tidak ada	:	—
Angka diperbaiki	:	r)
Angka sementara	:	*)
Angka sangat sementara	:	**)
Angka perkiraan	:	e)
Rupiah	:	Rp
Dollar	:	\$

2. Satuan

Barel	:	158,99 liter = 0,159 m ³
Bata (untuk garam)	:	500 gram
Batang (untuk sabun)	:	400 gram
Botol	:	700 cc
Helai (untuk kain batik)	:	1 – 2 m
Kilogram (kg)	:	1000 gram = 10 ons
Kilometer (km)	:	1000 meter
Kuintal (kw)	:	100 kg
Liter (untuk beras)	:	0,8 kg
Long ton (lgt)	:	1000 kg
Lusin	:	12 buah
Metricubic feet (mcf)	:	0,283 m ³
Metric ton (m.ton)	:	1000 kg = 0,98421 long ton
Ons	:	100 gram

Satuan lainnya : buah, bungkus, butir, kaleng, ton-kilometer (ton-km), pulsa, jam, menit dan persen (%).

Explanatory Notes

Symbols, units and other which were used in this publication, are as follows :

1. Symbols

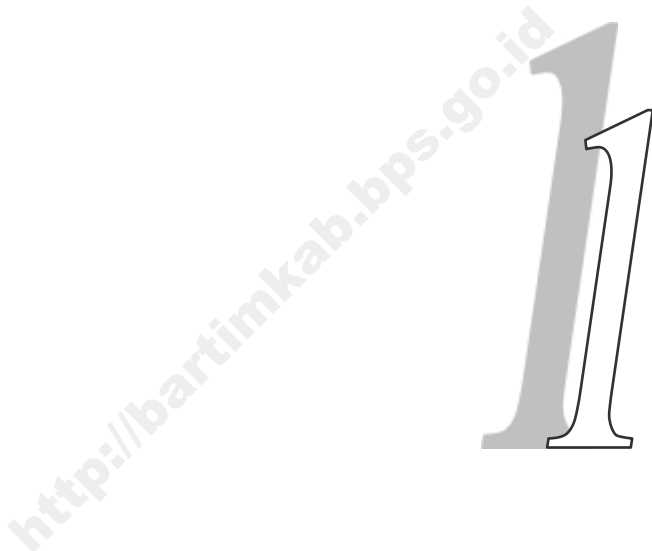
Data not yet available	:	...
Data not available	:	-
Data negligible	:	0
Decimal point	:	,
Available	:	√
Not available	:	—
Revised figures	:	r)
Preliminary figures	:	*)
Very Preliminary figures	:	**)
Estimated figures	:	e)
Rupiah	:	Rp
Dollar	:	\$

2. Satuan

Barrel	:	158,99 litre = 0,159 m ³
Breguatee (for salt)	:	500 gram
Piece (for soap)	:	400 gram
Botle	:	700 cc
Piece (for batik)	:	1 – 2 metres
Kilograms (kg)	:	1000 gram = 10 ons
Kilometres (km)	:	1000 metres
Quintal (kw)	:	100 kg
Litres (untuk beras)	:	0,8 kg
Long ton (lgt)	:	1000 kg
Dozen	:	12 unit
Metricubic feet (mcf)	:	0,2832 m ³
Metric ton (m.ton)	:	1000 kg = 0,98421 long ton
Ounce (oz)	:	100 gram

Other units : unit, pack, number, tin pulse, ton-kilometres (ton-km), hour, minute, percent (%).

**DUSUN TENGAH
DALAM ANGKA**
In Figures
2016



Keadaan Geografi dan Iklim
Geographical and Climate Situation

PENJELASAN TEKNIS

1. Secara astronomis, Barito Timur terletak antara 1°2' Lintang Utara dan 2°5' Lintang Selatan dan antara 114°-115° Bujur Timur.
2. Berdasarkan posisi geografisnya, Kabupaten Barito Timur memiliki batas-batas: Utara dan Barat – Kabupaten Barito Selatan; Selatan – Kabupaten Barito Selatan dan Provinsi Kalimantan Selatan; Timur – Provinsi Kalimantan Selatan.
3. Berdasarkan letak geografisnya, Kabupaten Barito Timur berada di tengah pulau Kalimantan, sebelah timur sungai Barito dan tidak memiliki wilayah laut.
4. Kabupaten Barito Timur terdiri dari 10 Kecamatan dengan tinggi wilayah berkisar antara 15-80 m di atas permukaan laut.

TECHNICAL NOTES

- Astronomically, Barito Timur Regency is located between 1°2' North latitude and 2°5' South latitude, and between 114°-115° East longitude.*
5. *In terms of geographic position, Barito Timur Regency has boundaries as follows: North and West – Barito Selatan Regency; South – Barito Selatan Regency and Kalimantan Selatan Province; East Kalimantan Selatan Province..*
 6. *In terms of geographic location, Barito Timur Regency is located in the center of Borneo island, east of the river Barito and do not have a sea area.*
 7. *Barito Timur Regency has 10 Subdistrict.*

ULASAN

Secara geografis Kecamatan Dusun Tengah berbatasan dengan satu provinsi di luar Kalimantan Tengah dan lima kecamatan di dalam kabupaten. Di sebelah utara berbatasan dengan Kecamatan Raren Batuah, sebelah timur berbatasan dengan sebagian wilayah Provinsi Kalimantan Selatan, sebelah selatan berbatasan dengan Kecamatan Paku, Kecamatan Awang, dan Kecamatan Patangkep Tutui, sedangkan sebelah barat berbatasan dengan Kecamatan Pematang Karau.

Kecamatan Dusun Tengah merupakan salah satu kecamatan dalam wilayah Kabupaten Barito Timur yang terletak di bagian timur ibukota kabupaten dengan luas wilayah 371 km² atau 9,68 persen dari luas Barito Timur. Kecamatan Dusun Tengah terdiri dari satu kelurahan dan tujuh desa definitif. Desa Muara Awang dan Netampin merupakan dua desa terluas, masing-masing luasnya adalah 120 km² atau 32,34 persen dan 105 km² atau 28,30 persen dari luas kecamatan. Luas kedua desa tersebut mencapai 60,64 persen dari luas seluruh wilayah Kecamatan Dusun Tengah.

Secara geografis, Kecamatan Dusun Tengah rata-rata berada pada ketinggian 26 m dari permukaan laut dengan tingkat kemiringan landai (kurang dari 15 derajat) kecuali Desa Muara Awang yang memiliki kemiringan sedang (15-25 derajat).

DESCRIPTION

Geographically Subdistrict of Dusun Tengah bordering the provinces outside Central Kalimantan and the five districts in the county. In the north bordering the Subdistrict of Raren Batuah, east by some parts of South Kalimantan Province, in the south by the Subdistrict Paku, Subdistrict Awang, and the Subdistrict Patangkep Tutui, while the west is bordered by the Subdistrict Pematang Karau.

Subdistrict Dusun Tengah is one of the districts in the region of Barito Timur Regency located in the eastern part of the capital of the district with an area of 371 km², or 9.68 per cent of the area of Barito Timur.

Subdistrict Dusun Tengah consist of one village and seven villages definitive. Awang Muara village and two villages Netampin is widest, respectively breadth is 120 km² or 32.34 percent and 105 km² or 28.30 percent of the district. Spacious two villages reached 60.64 percent of the entire region Subdistrict Dusun Tengah.

Geographically, Subdistrict Dusun Tengah average lies at a height of 26 m above sea level with a gentle slope (less than 15 degrees) except Muara Awang who has a moderate slope (15-25 degrees).



Tabel 1.1 Luas Wilayah Kecamatan Dusun Tengah Menurut Desa/Kelurahan, 2015
Wide Area of Dusun Tengah District by Village/ Ward, 2015

Desa/Kelurahan/ Village/Ward	Luas (Km ²)/ Area (Km ²)	% Luas Terhadap Kecamatan/ % From District Area
(1)	(2)	(3)
004 SAING	29,00	7,82
005 RODOK	24,30	6,55
006 AMPAH DUA	7,00	1,89
007 PUTAI	10,00	2,69
008 AMPAH KOTA	50,00	13,48
009 NETAMPIN	105,00	28,30
010 SUMBER GARUNGUNG	25,70	6,93
011 MUARA AWANG	120,00	32,34
DUSUN TENGAH	371,00	100,00
2014	371,00	100,00
2013	371,00	100,00

Sumber: Sekretariat Daerah Kabupaten Barito Timur

Source : Regional Secretary of Barito Timur Regency

Tabel 1.2 Tingkat Kemiringan Lahan Menurut Desa/Kelurahan di Kecamatan Dusun Tengah, 2015
Slope Level Area by Village/ Ward in Dusun Tengah Subdistrict, 2015

Desa/Kelurahan/ Village/Ward	Kemiringan Lahan/ Slope		
	Landai/ Slightly ($< 15^\circ$)	Sedang/ Average ($15-25^\circ$)	Curam/ Cliff ($>25^\circ$)
(1)	(2)	(3)	(4)
004 SAING	√	-	-
005 RODOK	√	-	-
006 AMPAH DUA	√	-	-
007 PUTAI	√	-	-
008 AMPAH KOTA	√	-	-
009 NETAMPIN	√	-	-
010 SUMBER GARUNGGUNG	√	-	-
011 MUARA AWANG	-	√	-
DUSUN TENGAH	7	1	0
2014	7	1	0
2013	7	1	0

Sumber: Kantor Desa/Kelurahan
Source : Village/Ward Official

Tabel 1.3 Nama-nama Sungai dan Desa yang Dilintasi di Kecamatan Dusun Tengah, 2015
Rivers Names and Village/Ward that was Crossed in Dusun Tengah District, 2015

2015

Nama Sungai/ Name of River	Desa yang Dilintasi/ Villages Crossed by
(1)	(2)
Niwung, Wuyau, Turu, Jala, Mampahe	Saing
Wuyau mea, Tuyau, Payululung, Taluyun	Rodok
Karau, Wuyau	Ampah Dua
Karau, Putai idi	Putai
Karau, Talohen	Ampah Kota
Karau, Jalalangit, Purlan, Poon, Jawan	Netampin
Garunggung, Purlan, Tuyau, Jahon, Bua	Sumber Garunggung
Karau, Awang, Bianon	Muara Awang

Sumber: Kantor Desa/Kelurahan

Source : Village/Ward Official

Tabel 1.4 **Temperatur, Kelembaban Relatif, Tekanan Udara Maksimum dan Minimum Kabupaten Barito Timur, 2015**
Maximum and Minimum Temperature, Relative Humidity, Pressure of Barito Timur Regency, 2015

Bulan/ Month	Temperatur (°C)/ Temperature (°C)		Kelembaban Relatif (%)/ Average Humadity (%)		Tekanan Udara (Mb)/ Air Pressure (Mb)	
	Min Min	Maks Max	Min Min	Maks Max	Min Min	Maks Max
	(1)	(2)	(3)	(4)	(5)	(6)
01. Januari	22,3	34,0	59,0	98,0	1 007,5	1 018,5
02. Pebruari	22,2	34,0	55,0	100,0	1 007,1	1 016,9
03. Maret	22,0	35,4	53,0	100,0	1 008,6	1 018,1
04. April	22,1	34,6	55,0	99,0	1 006,3	1 016,8
05. M e i	22,8	35,1	52,0	98,0	1 007,4	1 015,8
06. J u n i	22,6	34,3	51,0	98,0	1 006,9	1 017,6
07. J u l i	20,6	34,8	50,0	99,0	1 007,0	1 016,7
08. Agustus	20,6	35,4	41,0	98,0	1 007,3	1 016,2
09. September	20,6	35,2	45,0	98,0	1 007,7	1 016,9
10. Oktober	22,0	35,9	40,0	100,0	1 007,7	1 016,6
11. Nopember	22,8	35,6	49,0	99,0	1 005,6	1 016,6
12. Desember	22,8	35,0	50,0	100,0	1 007,3	1 017,1
Rata-rata/ Mean	22,0	34,9	50,0	98,9	1 007,2	1 016,9
2014	21,94	34,89	52,75	98,67	1 011,23	1 015,06
2013	22,33	34,74	51,50	98,30	1 005,29	1 015,06
2012	21,80	34,59	50,58	95,50	1 004,80	1 015,13
2011	21,00	34,52	51,17	99,00	1 004,51	1 014,90

Sumber: Stasiun Meteorologi Buntok
 Source : Meteorological Station Buntok

Tabel 1.5 Banyaknya Curah Hujan dan Hari Hujan Kabupaten Barito Timur, 2015
Number of Rainfall and Rainday of Barito Timur Regency, 2015

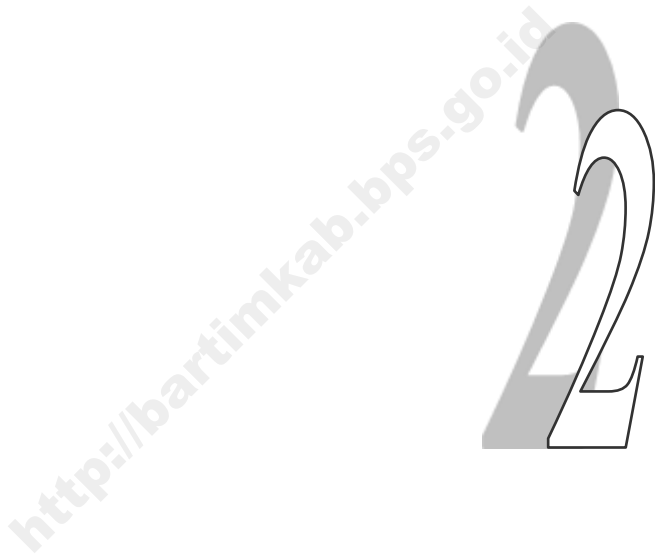
Bulan/ Month	Curah Hujan (mm)/ Rainfall (mm)	Hari Hujan/ Rainday
(1)	(2)	(3)
01. Januari	404,3	26
02. Pebruari	252,4	22
03. Maret	405,1	20
04. April	253,6	15
05. Mei	116,7	14
06. Juni	198,4	15
07. Juli	66,8	6
08. Agustus	13,9	7
09. September	0	0
10. Oktober	69,1	8
11. Nopember	433,6	22
12. Desember	204,2	20
Rata-rata/ Mean	201,5	14,6
2014	231,13	15
2013	325,59	18
2012	243,20	17
2011	234,51	17

Sumber: Stasiun Meteorologi Buntok
Source : Meteorological Station Buntok

DUSUN TENGAH DALAM ANGKA

In Figures

2016



Pemerintahan
Government

PENJELASAN TEKNIS

1. Anggota Dewan Perwakilan Rakyat Daerah (DPRD) dipilih melalui pemilihan umum (pemilu) dan dilantik dalam masa jabatan lima tahun.
2. Susunan pemerintahan Kabupaten Barito Timur periode 2014–2019 terdiri dari bupati, wakil bupati, dan satuan kinerja perangkat daerah (SKPD).

TECHNICAL NOTES

1. *Regional House of Representatives (DPRD) members are elected through a general election and appointed for a five years membership.*
2. *The government structure of the Barito Timur Regency period 2009–2014 consists of bupati, wakil bupati, and performance unit (SKPD).*

ULASAN

Kecamatan Dusun Tengah terdiri atas satu kelurahan yaitu Kelurahan Ampah Kota dan tujuh desa definitif yaitu Desa Saing, Ampah Dua, Putai, Netampin, Rodok, Sumber Garunggung, dan Muara Awang. Ampah Kota merupakan ibu kota kecamatan sekaligus pusat pemerintahan Dusun Tengah.

Banyaknya Satuan Lingkungan Setempat (SLS) di Kecamatan Dusun Tengah Tahun 2015 secara keseluruhan terdiri dari 77 Rukun Tetangga (RT) dan 11 Rukun Warga (RW). Dalam menjalankan pemerintahannya, Kecamatan Dusun Tengah didukung oleh 142 orang aparat pemerintah yang terdiri atas 50 orang di tingkat desa (pamong desa), 77 orang di tingkat RT, dan 11 orang di tingkat RW. Dari total 142 orang aparat pemerintah tersebut, mayoritas berjenis kelamin laki-laki dan hanya 15 orang yang berjenis kelamin perempuan.

Untuk mendukung pembangunan pemerintahan di Kecamatan Dusun Tengah, keberadaan Badan Perwakilan Desa dan Dewan Kelurahan telah terbentuk di seluruh desa/kelurahan. Berdasarkan tingkat pendidikan, kepala desa/lurah yang telah menamatkan pendidikan pada jenjang strata satu berjumlah empat orang (50 persen) yakni Lurah Ampah Kota, Plt Desa Saing, Plt Desa Rodok dan Plt Desa Putai SMU sebanyak dua orang (25 persen), dan SMP sebanyak 2 orang (25 persen). Sementara untuk keberadaan sekretaris desa/lurah, semua desa sudah memiliki di setiap desa/lurah di Kecamatan Dusun Tengah.

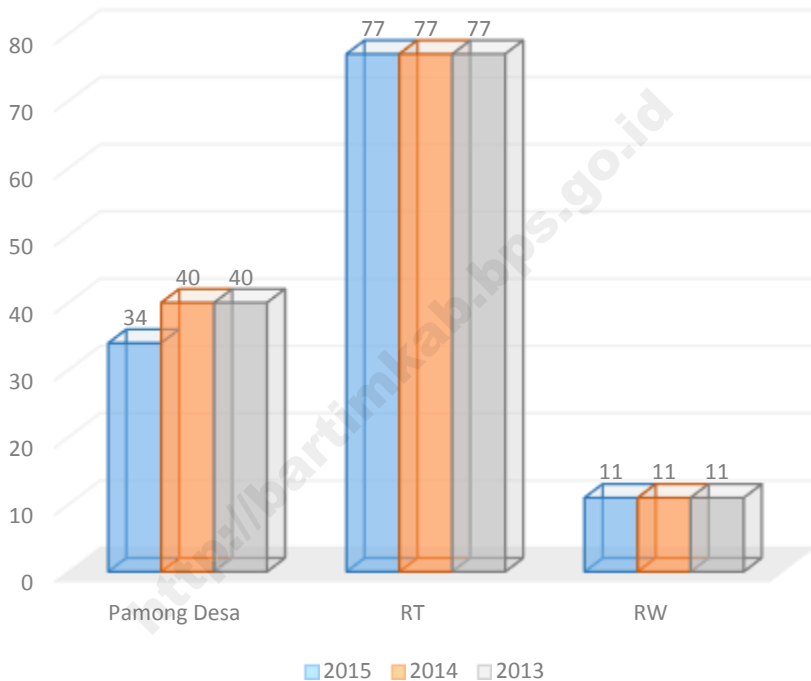
DESCRIPTION

Subdistrict Dusun Tengah consist of one village are village Ampah definitive City and seven villages namely Saing, Ampah Dua, Putai, Netampin, Rodok, Sumber Garunggung and Muara Awang. Ampah Kota is the capital subdistrict Dusun Tengah once the center of government.

Number of Local Environment Unit (SLS) in subdistrict Dusun Tengah In 2015 as a whole consists of 77 Neighborhood (RT) and 11 Rukun Warga (RW). In running the government, Subdistrict Dusun Tengah supported by government officials yan 142 people composed of 50 people at the village level (village officials), 77 people at the neighborhood level, and 11 at the local level. From a total of 142 people the government officials, the majority of the male sex, and only 15 are female.

To support the development of governance in the Subdistrict Dusun Tengah, where the Village Representative Body and Village council has been formed in all villages / wards. By level of education, the village chief / headman who have completed education at undergraduate level were four people (50 percent) that Lurah Ampah Kota, Acting Village Saing, Acting Village Rodok and Acting Village Putai SMU two of people (25 percent), and junior by 2 people (25 percent). As for the existence of the village secretary / village heads, all the villagers have in each village / urban village in the Subdistrict Dusun Tengah.

Gambar 2
Banyaknya Aparat Pemerintah Menurut
Desa/Kelurahan di Kecamatan Dusun Tengah, 2015
Number of Government Official by Village/Ward in
Dusun Tengah Subdistrict, 2015



Tabel 2.1 Nama-nama Desa/Kelurahan Menurut Status Pemerintahan di Kecamatan Dusun Tengah, 2015
Name of Village/Ward by Status of Government Administration in Dusun Tengah Subdistrict, 2015

Desa/Kelurahan/ Village/Ward	Status Pemerintahan/ Status of Administration	
	Desa/ Village	Kelurahan/ Ward
(1)	(2)	(3)
004 SAING	√	-
005 RODOK	√	-
006 AMPAH DUA	√	-
007 PUTAI	√	-
008 AMPAH KOTA	-	√
009 NETAMPIN	√	-
010 SUMBER GARUNGGUNG	√	-
011 MUARA AWANG	√	-
DUSUN TENGAH	7	1
2014	7	1
2013	7	1
2012	7	1
2011	7	1

Sumber: Monografi Desa/Kelurahan

Source : Village/Ward Monograph

Tabel 2.2 Banyaknya Satuan Lingkungan Setempat (SLS) Menurut Desa/Kelurahan di Kecamatan Dusun Tengah, 2015
Number of Unit Local Environment by Village/Ward in Dusun Tengah Subdistrict, 2015

Desa/Kelurahan/ Village/Ward (1)	Jumlah/ Total	
	RT (2)	RW (3)
004 SAING	3	0
005 RODOK	5	0
006 AMPAH DUA	3	0
007 PUTAI	8	0
008 AMPAH KOTA	42	11
009 NETAMPIN	5	0
010 SUMBER GARUNGGUNG	6	0
011 MUARA AWANG	5	0
DUSUN TENGAH	77	11
2014	77	11
2013	77	11
2012	77	11
2011	76	11

Sumber: Monografi Desa/Kelurahan

Source : *Village/Ward Monograph*

Tabel 2.3 Desa/Kelurahan Menurut Keberadaan Badan Perwakilan Desa/
Dewan Kelurahan di Kecamatan Dusun Tengah, 2015
*Village/Ward by Presence of Village Representatives Bodies/
Ward Council in Dusun Tengah Subdistrict, 2015*

<i>Desa/Kelurahan/ Village/Ward</i>	BPD/Dewan Kelurahan/ Village Representatives Bodies/ Ward Council	
	Ada/ Have	Tidak/ Didn't Have
(1)	(2)	(3)
004 SAING	√	-
005 RODOK	√	-
006 AMPAH DUA	√	-
007 PUTAI	√	-
008 AMPAH KOTA	√	-
009 NETAMPIN	√	-
010 SUMBER GARUNGUNG	√	-
011 MUARA AWANG	√	-
DUSUN TENGAH	8	0
2014	8	0
2013	8	0
2012	8	0
2011	8	0

Sumber: Kantor Desa/Kelurahan
Source : Village/Ward Official

Tabel 2.4 Banyaknya Aparat Pemerintah Menurut Desa/Kelurahan dan Jenis Kelamin di Kecamatan Dusun Tengah, 2015

Number of Government Official by Village/Ward and Sex in Dusun Tengah Subdistrict, 2015

<i>Desa/Kelurahan/ Village/Ward</i>	Pamong Desa/ Kelurahan		RT		RW	
	Laki- Laki/ Male	Perem- puan/ Female	Laki- Laki/ Male	Perem- puan/ Female	Laki- Laki/ Male	Perem- puan/ Female
(1)	(2)	(3)	(4)	(5)	(6)	(7)
004 SAING	4	2	3	0	0	0
0005 RODOK	4	0	5	0	0	0
006 AMPAH DUA	4	0	3	0	0	0
007 PUTAI	3	1	8	0	0	0
008 AMPAH KOTA	8	13	41	1	11	0
009 NETAMPIN	3	0	5	0	0	0
010 SUMBER GARUNGGUNG	4	0	6	0	0	0
011 MUARA AWANG	4	0	5	0	0	0
DUSUN TENGAH	34	16	76	1	11	0
2014	40	14	76	1	11	0
2013	40	14	76	1	11	0
2012	40	14	76	0	11	0
2011	41	7	76	0	11	0

Sumber: Kantor Desa/Kelurahan

Source : Village/Ward Official

Tabel 2.5 Aparat Pemerintah Menurut Tingkat Pendidikan yang Ditamatkan di Kecamatan Dusun Tengah, 2015
Government Officials by Level Education Attained in Dusun Tengah Subdistrict, 2015

<i>Desa/Kelurahan/ Village/Ward</i>	<i>Kepala Desa/ Kelurahan / Village/Ward Leader</i>	<i>Sekretaris Desa/Kelurahan/ Village/Ward Secretary</i>
(1)	(2)	(3)
004 SAING	S1	SMU
005 RODOK	S1	SMU
006 AMPAH DUA	SMU	SMU
007 PUTAI	S1	S1
008 AMPAH KOTA	S1	SMP
009 NETAMPIN	SMU	SMU
010 SUMBER GARUNGUNG	SMP	SMU
011 MUARA AWANG	SMP	SMU

Sumber: Kantor Desa/Kelurahan

Source : Village/Ward Official

DUSUN TENGAH
DALAM ANGKA
In Figures
2016

<http://bartimkab.bps.go.id>



Penduduk
Population

PENJELASAN TEKNIS

1. Sumber utama data kependudukan adalah sensus penduduk yang dilaksanakan setiap sepuluh tahun sekali. Sensus Penduduk telah dilaksanakan sebanyak enam kali sejak Indonesia merdeka yaitu tahun 1961, 1971, 1980, 1990, 2000 dan 2010. Dalam publikasi ini, data hasil SP2010 yang disajikan merupakan angka tetap atau dari hasil pengolahan.
2. **Kepadatan penduduk** adalah banyaknya penduduk per kilometer persegi.
3. **Rasio jenis kelamin** adalah perbandingan antara banyak-nya penduduk laki-laki dengan banyaknya penduduk perempuan pada suatu daerah dan waktu tertentu. Biasanya dinyatakan dengan banyaknya penduduk laki-laki untuk 100 penduduk perempuan.
4. **Rumah tangga** adalah seseorang atau sekelompok orang yang mendiami sebagian atau seluruh bangunan fisik / sensus, dan biasanya tinggal bersama serta pengelolaan makanan dari satu dapur. Yang dimaksud makan dari satu dapur adalah jika pengurusan kebutuhan sehari-harinya dikelola bersama-sama menjadi satu.

TECHNICAL NOTES

1. *The main source of demographic data is the population census, which is conducted every ten years. Population Census has been conducted six times since Indonesia's independence: 1961, 1971, 1980, 1990, 2000 and 2010. In this publication, the data SP2010 presented is a final figure or from the results of processing.*
2. **Population density** is the number of inhabitants per square kilometer.
3. **Sex ratio** is the ratio of males population in a given area and time usually expressed as the number of males for every 100 females.
4. **Household** is an individual or group of people living in a physical/census building unit or part of it and usually commit on a common provision for food and other essential of living. Common provision for food means one organizing daily needs for all of household members.

ULASAN

Kecamatan Dusun Tengah merupakan kecamatan dengan kepadatan penduduk tertinggi kedua setelah Kecamatan Dusun Timur di Kabupaten Barito Timur. Jumlah penduduk pertengahan tahun 2015 Dusun Tengah adalah sebanyak 25.394 jiwa, 6.531 rumah tangga, dengan kepadatan penduduk sekitar 68 jiwa/km².

Dusun Tengah menyumbang 22,33 persen dari total penduduk Kabupaten Barito Timur. Tingginya jumlah penduduk ini disumbangkan oleh Kelurahan Ampah Kota. Penduduk Ampah Kota tahun 2015 sebanyak 16.674 jiwa menyumbang 65,66 persen total penduduk Kecamatan Dusun Tengah atau 14,66 persen penduduk Kabupaten Barito Timur. Dengan luas wilayah 50 km², Kelurahan Ampah Kota memiliki kepadatan penduduk tertinggi di Kabupaten Barito Timur yakni sekitar 333 jiwa/km².

Kecamatan Dusun Tengah memiliki rasio jenis kelamin (*sex ratio*) tertinggi kedua di Kabupaten Barito Timur di atas kecamatan Dusun Timur. Nilai *sex ratio* Dusun Tengah tahun 2015 ialah 103,15, yang dapat diartikan bahwa pada setiap 100 penduduk perempuan di kecamatan ini terdapat sekitar 103 penduduk laki-laki. Hal ini menunjukkan bahwa penduduk laki-laki di Dusun tengah lebih banyak dibandingkan perempuan. Sementara itu jika dilihat untuk setiap desa, hanya Desa Rodok dan Desa Ampah Dua yang memiliki nilai *sex ratio* kurang dari 100.

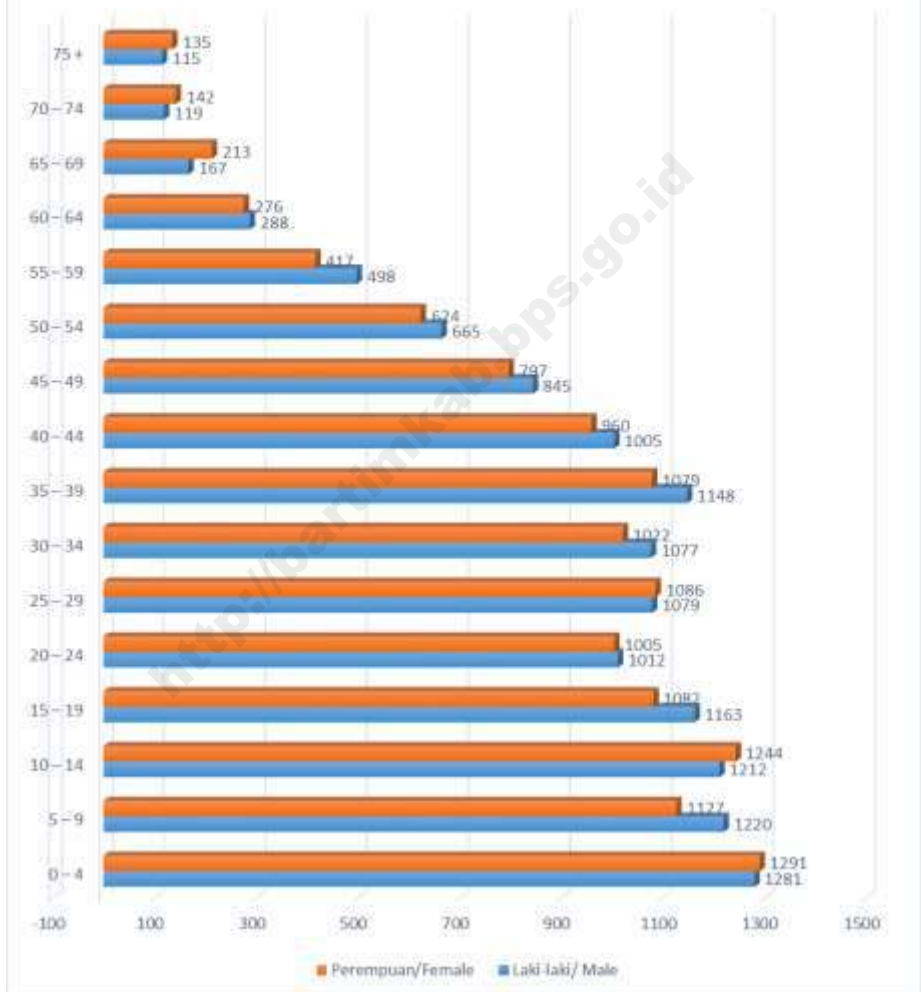
DESCRIPTION

Subdistrict of Dusun Tengah is a subdistrict with the highest population density second only to sub-district Dusun Timur in the Barito Timur Regency. The population of mid-2015 Dusun Tengah is as much as 25 394 people, 6531 households, with a population density of about 68 inhabitants / km2.

Dusun Tengah accounted for 22.33 percent of the total population of Barito Timur District. The high number of residents in the District is donated by the Village Ampah Kota. Population Ampah Kota in 2015 as many as 16 674 inhabitants accounted for 65.66 percent of the total population of the Subdistrict Dusun Tengah or 14.66 per cent of Barito Timur Regency. With an area of 50 km2, Sub Ampah Kota has the highest population density in Barito Timur Regency at around 333 inhabitants / km2.

Subdistrict Dusun Tengah have the sex ratio (sex ratio) to the second highest in Barito Timur Regency after Dusun Timur subdistricts. Dusun Tengah value of sex ratio in 2015 was 103.15, which means that on average every 100 female population in this district there are about 103 males. This condition indicates that the average number of males in the hamlet amid more than the number of females. Meanwhile, if viewed for each village, only Rodok Village and Village Ampah Dua sex ratio has a value of less than.

Gambar 3
Penduduk Menurut Kelompok Umur di Kecamatan Dusun Tengah, 2015
Population by Ages Groups in Dusun Tengah Subdistrict, 2015



Tabel 3.1 Banyaknya Rumah Tangga dan Penduduk Menurut Desa/Kelurahan, Jenis Kelamin, dan Rasio Jenis Kelamin di Kecamatan Dusun Tengah, 2015

Number of Households and Population by Village/Ward, Sex, and Sex Ratio in Dusun Tengah Subdistrict, 2015

Desa/Kelurahan/ Village/Ward	Rumah Tangga/ House hold	Jenis Kelamin/ sex		Jumlah/ Total	Rasio Jenis Kelamin /Sex Ratio
		Laki- laki/ Male	Perem- puan/ Female		
(1)	(2)	(3)	(4)	(5)	(6)
004 SAING	201	390	365	755	106,85
005 RODOK	412	738	819	1557	90,11
006 AMPAH DUA	132	257	275	532	93,45
007 PUTAI	477	1 084	1 041	2 125	104,13
008 AMPAH KOTA	4 341	8 490	8 184	16 674	103,74
009 NETAMPIN	320	620	592	1 212	104,73
010 SUMBER GARUNGGUNG	385	815	749	1564	108,81
011 MUARA AWANG	263	500	475	975	105,26
DUSUN TENGAH	6 531	12 894	12 500	25 394	103,15
2014	6 390	12 614	12 245	24 859	103,01
2013	6 252	12 337	12 001	24 338	102,80
2012	6 112	12 053	11 721	23 774	102,83
2011	5 972	11 767	11 464	23 231	102,64

Sumber : BPS Kabupaten Barito Timur

Source: BPS – Statistics of Barito Timur Regency

Tabel 3.2 Luas Wilayah, Jumlah Penduduk dan Kepadatan Penduduk Menurut Desa/Kelurahan di Kecamatan Dusun Tengah, 2015

Wide Area, Number Population, and Population Density by Village/Ward in Dusun Tengah Subdistrict, 2015

Desa/Kelurahan/ Village/Ward	Luas (Km²)/ Area (Km²)	Jumlah Penduduk (jiwa)/ Number of Popution (Peoples)	Kepadatan Penduduk (jiwa/km²)/ Population Density (Peoples/Km²)
(1)	(2)	(3)	(4)
004 SAING	29,00	755	26,03
005 RODOK	24,30	1557	64,07
006 AMPAH DUA	7,00	532	76,00
007 PUTAI	10,00	2 125	212,50
008 AMPAH KOTA	50,00	16 674	333,48
009 NETAMPIN	105,00	1 212	11,54
010 SUMBER GARUNGGUNG	25,70	1 564	60,86
011 MUARA AWANG	120,00	975	8,13
DUSUN TENGAH	371,00	25 394	68,45
2014	371,00	24 859	67,00
2013	371,00	24 573	66,23
2012	371,00	23 940	64,52
2011	371,00	23 322	62,86

Sumber : BPS Kabupaten Barito Timur

Source: BPS – Statistics of Barito Timur Regency

Tabel 3.3 Banyaknya Penduduk Menurut Kelompok Umur di Kecamatan Dusun Tengah, 2015
Number of Population by Ages Groups in Dusun Tengah Subdistrict, 2015

Kelompok Umur/ Ages Groups	Jenis Kelamin/ Sex		Jumlah/ Total
	Laki-laki/ Male	Perempuan/ Female	
(1)	(2)	(3)	(4)
0 – 4	1 281	1 291	2 572
5 – 9	1 220	1 127	2 347
10 – 14	1 212	1 244	2 456
15 – 19	1 163	1 082	2 245
20 – 24	1 012	1 005	2 017
25 – 29	1 079	1 086	2 165
30 – 34	1 077	1 022	2 099
35 – 39	1 148	1 079	2 227
40 – 44	1 005	960	1 965
45 – 49	845	797	1 642
50 – 54	665	624	1 289
55 – 59	498	417	915
60 – 64	288	276	564
65 – 69	167	213	380
70 – 74	119	142	261
75 +	115	135	250
DUSUN TENGAH	12 894	12 500	25 394
Persentase/ Percentage	50,77	49,22	100,00
2014	12 614	12 245	24 859
2013	12 544	12 029	24 573

Sumber : BPS Kabupaten Barito Timur

Source: BPS – Statistics of Barito Timur Regency

**DUSUN TENGAH
DALAM ANGKA**
In Figures
2016

<http://bartimkab.bps.go.id>



Sosial
Social

<http://bartimkab.bps.go.id>

PENJELASAN TEKNIS

1. **Sekolah** adalah lembaga pendidikan formal yang dimulai dari pendidikan dasar, menengah, dan tinggi. Pendidikan yang dicatat adalah pendidikan formal berdasar kurikulum Kementerian Pendidikan dan Kebudayaan, termasuk pendidikan yang diselenggarakan oleh pondok pesantren dengan memakai kurikulum Kementerian Pendidikan dan Kebudayaan, seperti madrasah ibtidaiyah (MI), madrasah tsanawiyah (MTs), dan madrasah aliyah (MA).
2. **Madrasah ibtidaiyah** adalah lembaga pendidikan berciri khas Islam pada jenjang sekolah dasar (SD). Madrasah tsanawiyah adalah lembaga pendidikan berciri khas Islam pada jenjang sekolah menengah pertama (SMP). Madrasah aliyah adalah lembaga pendidikan berciri khas Islam pada jenjang sekolah menengah atas (SMA).
3. **Rumah sakit** adalah tempat pemeriksaan dan perawatan kesehatan, biasanya berada di bawah pengawasan dokter/tenaga medis.

TECHNICAL NOTES

1. **School** is a formal education institution starting from primary, secondary and tertiary education. The education data recorded in the survey covering data on formal education based on the curriculum set up by Ministry of Education and Culture including education carried out by muslim boarding school (pondok pesantren) implementing the Ministry of Education and Culture curriculum, such as madrasah ibtidaiyah (Islamic primary school), madrasah tsanawiyah (Islamic junior high school) and madrasah aliyah (Islamic senior high school).
2. **Madrasah ibtidaiyah** is Islamic school at primary education. Madrasah tsanawiyah is Islamic school at lower secondary education and madrasah aliyah is Islamic school at higher secondary education
3. **The hospital** is a place for health check, usually controlled/supervised by doctors/medical personnel.

4. **Pusat kesehatan masyarakat (Puskesmas)** adalah unit pelayanan kesehatan milik pemerintah yang bertanggung jawab terhadap pelayanan kesehatan masyarakat untuk wilayah kecamatan. Tim puskesmas sesuai jadwal dapat melakukan kegiatan puskesmas keliling ke tempat-tempat tertentu dalam wilayah kerjanya, untuk mendekatkan pelayanan dengan masyarakat.
4. **Public health centre (PHC)** is a health centre provided by the government that is responsible for the delivery of health services to the community at the subdistrict level. Officials in the PHC as scheduled can provide health services in their working areas in the effort of closing their services to the community through mobile PHC program.
5. **Puskesmas pembantu (Pustu)** yaitu unit pelayanan kesehatan masyarakat yang membantu kegiatan puskesmas di sebagian dari wilayah kerja. Pada beberapa daerah balai pengobatan telah berubah fungsi menjadi pustu walaupun papan nama masih tertulis balai pengobatan.
5. **Subsidiary public health centre** is a health facility that assist the public health centre in its part of working area. In several regions, health check points (balai pengobatan) has changes their status into subsidiary public health centre, although their sign written in the board remains unchanged.

ULASAN

Pembangunan di bidang pendidikan dan kesehatan merupakan salah satu faktor penentu dalam meningkatkan produktivitas dan Sumber Daya Manusia (SDM) sebagai modal dasar dan investasi pembangunan.

Sarana kesehatan yang tersedia di Kecamatan Dusun Tengah tahun 2015 terdiri atas 1 unit puskesmas rawat inap, 4 unit puskesmas pembantu, 5 unit praktek dokter, 10 unit praktek bidan, 7 unit poskesdes, 24 unit posyandu, dan 9 unit apotik/toko obat. Sementara jumlah tenaga kesehatan di Kecamatan Dusun Tengah tahun 2015 sebanyak 2 orang dokter, 31 orang perawat, 22 orang bidan, dan 10 orang dukun bayi.

Sarana pendidikan di Dusun Tengah telah tersedia dari tingkat dasar hingga menengah atas. Tahun 2015 sarana pendidikan yang ada di Dusun Tengah terdiri atas 22 unit sekolah Dasar (SD), 3 unit Madrasah Ibtidaiyah (MI), 4 unit sekolah Menengah Pertama (SMP), 2 unit Madrasah Tsanawiyah (MTs), 1 unit Sekolah Menengah Atas (SMA), dan 1 unit Madrasah Aliyah (MA).

Sarana ibadah di Kecamatan Dusun Tengah terdiri atas 12 unit masjid, 14 unit gereja Kristen Protestan, 6 unit gereja Katolik, 1 unit pura, dan 9 unit balai basarah. Sementara tempat ibadah vihara untuk agama Budha belum tersedia hingga tahun 2015.

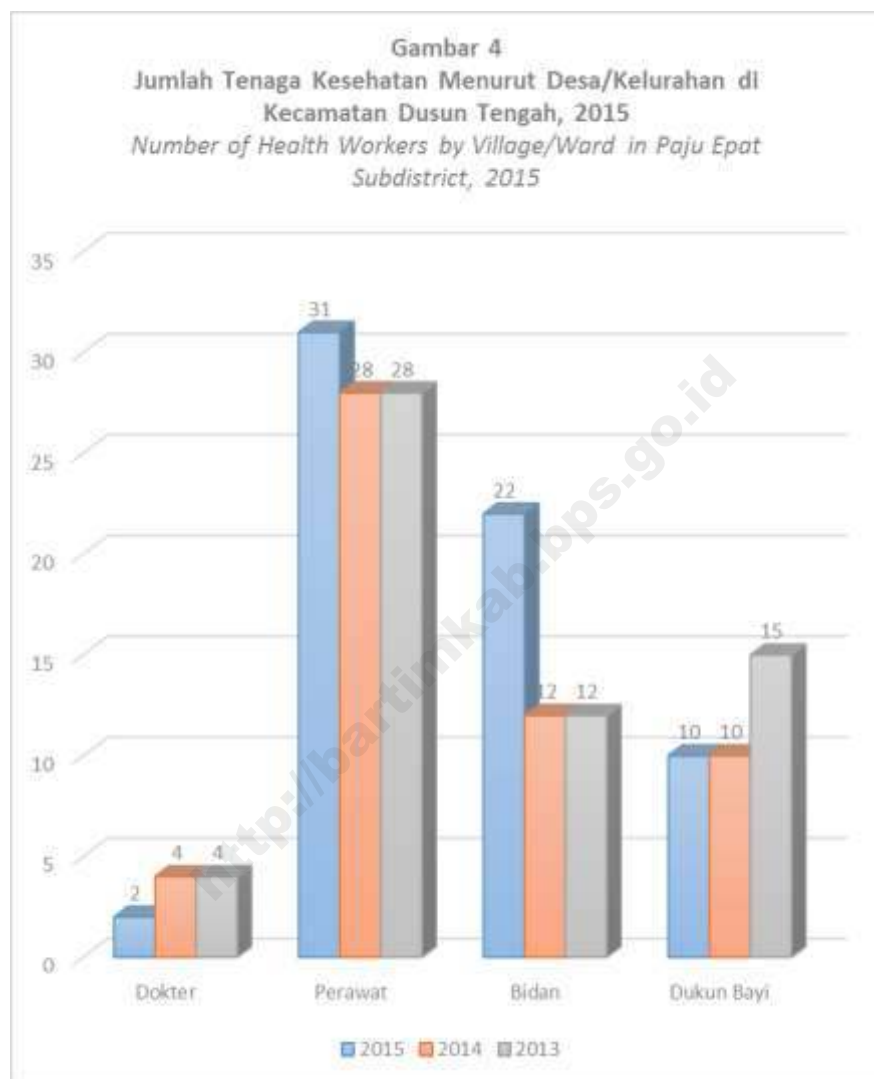
DESCRIPTION

Development in the field of education and health is one of the determining factors in improving productivity and Human Resources (HR) as the basic capital and development investment.

The health facilities available in the Subdistrict Dusun Tengah in 2015 consisted of 1 unit of inpatient health centers, 4 units of health centers, physician practices 5 units, 10 units of midwife practice, 7 poskesdes units, 24 units posyandu, and 9 units of pharmacies / drugstores.

While the number of health workers in the Subdistrict Dusun Tengah in 2015 as many as 2 doctors, 31 nurses, 22 midwives, and 10 TBAs. Educational facilities in Dusun Tengah has been provided from the basic to the secondary. 2015 educational facilities that exist in the hamlet of Central consists of 22 units of Elementary School (SD), 3 units of Government Elementary School (MI), 4 units school (SMP), 2 units of MTs (MTs), 1 unit of high school (SMA), and 1 unit of Madrasah Aliyah (MA).

Places of worship in the Subdistrict Dusun Tengah mosque consists of 12 units, 14 units of Protestant Christian churches, the Catholic Church 6 units, 1 unit of the temple, and 9 units Balai Basarah. While the place of worship for Buddhist vihara not be available until



Tabel 4.1 Jenis Pencemaran yang Pernah Terjadi Menurut Desa/Kelurahan di Kecamatan Dusun Tengah, 2015
Type of Pollution That Ever Had by Village/Ward

Desa/kelurahan/ Village/Ward	Jenis Pencemaran/ Type of Pollution		
	Air/ Water	Tanah/ Soil	Udara/ Air
(1)	(2)	(3)	(4)
004 SAING	0	0	0
005 RODOK	0	0	0
006 AMPAH DUA	0	0	0
007 PUTAI	0	0	0
008 AMPAH KOTA	0	0	1
009 NETAMPIN	0	0	0
010 SUMBER GARUNGGUNG	0	0	0
011 MUARA AWANG	0	0	0
DUSUN TENGAH	0	0	1
2014	3	0	0
2013	5	0	0
2012	5	1	0
2011	2	1	0

Sumber: Kantor Desa/Kelurahan

Source : Village/Ward Official

Tabel 4.2 Jenis Bencana Alam yang Pernah Terjadi Menurut Desa/Kelurahan di Kecamatan Dusun Tengah, 2015
Type of Natural Disasters Which Ever Been by Village/Ward

Desa/ Kelurahan <i>Village/ Ward</i>	Jenis Bencana Alam/ <i>Type of Disasters</i>				
	Tanah Longsor <i>Landslide</i>	Banjir Flood	Gempa Bumi <i>Earthquake</i>	Angin Puyuh <i>Cyclone</i>	Kebakaran Hutan <i>Forest Fire</i>
(1)	(2)	(3)	(4)	(5)	(6)
004 SAING	0	0	0	0	0
005 RODOK	0	0	0	0	0
006 AMPAH DUA	0	0	0	0	0
007 PUTAI	0	0	0	0	0
008 AMPAH KOTA	0	0	0	0	1
009 NETAMPIN	0	0	0	0	0
010 SUMBER GARUNGUNG	0	0	0	0	0
011 MUARA AWANG	0	0	0	0	0
DUSUN TENGAH	0	0	0	0	1
2014	0	0	0	0	0
2013	0	0	0	0	0
2012	0	0	0	0	0
2011	0	0	0	0	0

Sumber: Kantor Desa/Kelurahan

Source : *Village/Ward Official*

Tabel 4.3 Jumlah Sarana Kesehatan Menurut Desa/Kelurahan di Kecamatan Dusun Tengah, 2015
Number of Health Facilities by Village/Ward in Dusun Tengah Subdistrict, 2015

Desa/Kelurahan/ Village/Ward	Rumah Sakit/ Hospital	Puskesmas/ Public Health Center	Puskesmas Pembantu/ Public Health Sub Center	Praktek Dokter/ Doctor Practices
(1)	(2)	(3)	(4)	(5)
004 SAING	0	0	1	0
005 RODOK	0	0	0	0
006 AMPAH DUA	0	0	0	0
007 PUTAI	0	0	0	0
008 AMPAH KOTA	0	1	1	5
009 NETAMPIN	0	0	1	0
010 SUMBER GARUNGGUNG	0	0	1	0
011 MUARA AWANG	0	0	1	0
DUSUN TENGAH	0	1	4	5
2014	0	1	4	5
2013	0	1	4	5
2012	0	1	4	3
2011	0	1	4	4

Sumber: Puskesmas Kecamatan Dusun Tengah
Source : Public Health Center of Dusun Tengah District

Lanjutan Table 4.3*Continued Table 4.3*

Desa/Kelurahan/ Village/Ward	Praktek Bidan/ Midwife Practice	Poskes des/ Poskes des	Polin des/ Polin des	Posyan du/ Posyan du	Apotik/ Toko Obat Dispensaries/ Drugstore
(1)	(2)	(3)	(4)	(5)	(6)
004 SAING	1	1	0	1	0
005 RODOK	2	1	0	1	1
006 AMPAH DUA	1	1	0	1	0
007 PUTAI	1	1	0	2	1
008 AMPAH KOTA	3	0	0	14	8
009 NETAMPIN	1	1	0	2	0
010 SUMBER GARUNGGUNG	0	1	0	2	0
011 MUARA AWANG	1	1	0	1	0
DUSUN TENGAH	10	7	0	24	10
2014	10	7	0	24	9
2013	12	7	0	24	9
2012	9	7	0	25	11
2011	8	5	0	25	9

Sumber: Puskesmas Kecamatan Dusun Tengah

Source : *Public Health Center of Dusun Tengah District*

Tabel 4.4 Jumlah Tenaga Kesehatan Menurut Desa/Kelurahan di Kecamatan Dusun Tengah, 2015
Number of Health Workers by Village/Ward in Dusun Tengah Subdistrict, 2015

Desa/Kelurahan/ Village/Ward	Dokter Doctor	Perawat Nurse	Bidan Midwife	Dukun Bayi Tbas	Lainnya Others
(1)	(2)	(3)	(4)	(5)	(6)
004 SAING	0	1	1	0	0
005 RODOK	0	3	2	1	0
006 AMPAH DUA	0	0	1	0	0
007 PUTAI	0	1	3	1	0
008 AMPAH KOTA	2	23	12	3	0
009 NETAMPIN	0	1	1	2	0
010 SUMBER GARUNGGUNG	0	1	1	1	0
011 MUARA AWANG	0	1	1	2	0
DUSUN TENGAH	2	31	22	10	0
2014	4	28	12	10	0
2013	4	28	12	15	0
2012	2	26	12	24	0
2011	3	27	13	30	0

Sumber: Puskesmas Kecamatan Dusun Tengah
Source : Public Health Center of Dusun Tengah District

Tabel 4.5 Wabah Penyakit yang Pernah Melanda Menurut Desa/Kelurahan di Kecamatan Dusun Tengah, 2015

Epidemic Diseases which ever been by Village/Ward in Dusun Tengah Subdistrict, 2015

Desa/Kelurahan/ Village/Ward	Wabah Penyakit/ Epidemic Diseases						
	Muntaber/ Diare	DBD	Cam pak	ISPA	Mala ria	Flu Bu rung	TBC
(1)	(2)	(3)	(4)	(5)	(6)	(7)	(8)
004 SAING	0	0	0	0	0	0	0
005 RODOK	0	0	0	0	0	0	0
006 AMPAH DUA	0	0	0	0	0	0	0
007 PUTAI	0	0	0	0	0	0	0
008 AMPAH KOTA	0	0	0	0	0	0	0
009 NETAMPIN	0	0	0	0	0	0	0
010 SUMBER GARUNGGUNG	0	0	0	0	0	0	0
011 MUARA AWANG	0	0	0	0	0	0	0
DUSUN TENGAH	0	0	0	0	0	0	0
2014	0	0	0	0	0	0	0
2013	1	0	0	0	0	0	0
2012	0	0	0	0	0	0	0
2011	0	0	0	0	0	0	0

Sumber: Puskesmas Kecamatan Dusun Tengah

Source : Public Health Center of Dusun Tengah District

Tabel 4.6 Banyaknya Klinik KB, Posyandu, dan Kader KB Menurut Desa/Kelurahan di Kecamatan Dusun Tengah, 2015

Number of Family Planning Program Clinics, Integrated Services Post, and Family Planning Cadre by Village/Ward in Dusun Tengah Subdistrict, 2015

Desa/Kelurahan/ Village/Ward	Klinik/ Clinics	Posyandu/ Posyandu	Kader KB/ Family Planning Cadre
(1)	(2)	(3)	(4)
004 SAING	0	1	1
005 RODOK	1	1	2
006 AMPAH DUA	0	1	1
007 PUTAI	1	2	3
008 AMPAH KOTA	1	14	16
009 NETAMPIN	1	2	3
010 SUMBER GARUNGGUNG	0	2	3
011 MUARA AWANG	0	1	2
DUSUN TENGAH	4	24	31
2014	4	24	33
2013	4	24	33
2012	4	23	31
2011	2	23	31

Sumber : Badan Keluarga Berencana dan Pemberdayaan Perempuan Barito Timur

Source : Family Planning and Empowerment Women Board of Barito Timur Regency

Tabel 4.7 Banyaknya Peserta KB Menurut Desa/Kelurahan dan Jenis Alat Kontrasepsi yang digunakan di Kecamatan Dusun Tengah, 2015
Number of Family Planning Participants by Village/Ward and Types of Contraceptives Used in Dusun Tengah Subdistrict, 2015

Desa/Kelurahan/ Village/Ward	I U D	M O W	M O P	Kon dom	Im plant	Sunti kan	Pil	Jumlah/ Total
(1)	(2)	(3)	(4)	(5)	(6)	(7)	(8)	(9)
004 SAING	0	2	1	0	2	20	98	123
005 RODOK	1	2	0	1	10	81	132	227
006 AMPAH DUA	1	0	0	0	5	37	81	124
007 PUTAI	1	2	0	3	8	219	221	454
008 AMPAH KOTA	91	68	0	31	106	839	1136	2271
009 NETAMPIN	1	0	0	0	8	68	100	177
010 SUMBER GARUNGGUNG	0	3	0	0	7	53	148	211
011 MUARA AWANG	0	1	0	0	0	18	92	111
DUSUN TENGAH	95	78	1	35	146	1 335	2 008	3 698
2014	24	25	1	20	91	1 036	1 997	3 259
2013	12	22	2	22	74	976	2 799	3 907
2012	4	15	0	15	55	842	2 635	3 566
2011	2	13	0	16	33	810	2 636	3 510

Sumber : Badan Keluarga Berencana dan Pemberdayaan Perempuan Barito Timur
 Source : Family Planning and Empowerment Women Board of Barito Timur Regency

Tabel 4.8 Banyaknya Pasangan Usia Subur dan Peserta KB Aktif Menurut Desa/Kelurahan di Kecamatan Dusun Tengah, 2015
Number of Fertile Age Couples and Active Acceptors Family Planning by Village/Ward in Dusun Tengah Subdistrict, 2015

Desa/Kelurahan/ Village/Ward	Pasangan Usia Subur (PUS)/ Fertile Ages Couples	Peserta KB Aktif/ Active Acceptors FP
(1)	(2)	(3)
004 SAING	140	123
005 RODOK	316	233
006 AMPAH DUA	130	124
007 PUTAI	454	454
008 AMPAH KOTA	2 797	2 271
009 NETAMPIN	240	177
010 SUMBER GARUNGGUNG	267	211
011 MUARA AWANG	145	111
DUSUN TENGAH	4 489	3 704
2014	5 263	3 194
2013	4 811	3 907
2012	4 633	3 566
2011	4 545	3 510

Sumber : Badan Keluarga Berencana dan Pemberdayaan Perempuan Barito Timur
 Source : Family Planning and Empowerment Women Board of Barito Timur Regency

Tabel 4.9 Banyaknya Sekolah, Guru, dan Murid Sekolah Dasar (SD)/
Menurut Desa/Kelurahan di Kecamatan Dusun Tengah, 2015
*Number of Schools, Teachers, and Pupils of Elementary Schools
By Village/Ward in Dusun Tengah Subdistrict, 2015*

Desa/Kelurahan/ Village/Ward	Sekolah/ School	Murid/ Pupils	Guru/ Teacher	Rasio Murid-Guru/ Ratio Pupils-Teacher
(1)	(2)	(3)	(4)	(5)
004 SAING	1	78	11	7,09
005 RODOK	1	139	13	10,69
006 AMPAH DUA	1	83	11	7,54
007 PUTAI	2	188	18	10,44
008 AMPAH KOTA	12	1 454	142	10,23
009 NETAMPIN	2	239	36	6,63
010 SUMBER GARUNGGUNG	2	78	18	4,33
011 MUARA AWANG	1	111	13	8,53
DUSUN TENGAH	22	2 370	262	10,04
2014	22	2 495	234	10,66
2013	22	2 648	242	10,94
2012	22	2 688	292	9,21
2011	22	2 784	311	8,95

Sumber: Dinas Pendidikan, Pemuda, dan Olah Raga Barito Timur
Source : Education, Youth, and Sports Service of Barito Timur Regency

Tabel 4.10 Banyaknya Sekolah, Guru, dan Murid Madrasah Ibtidaiyah (MI) Menurut Desa/Kelurahan di Kecamatan Dusun Tengah, 2015

Number of Schools, Teachers, and Pupils of Madrasah Ibtidaiyah (MI) By Village/Ward in Dusun Tengah Subdistrict, 2015

Desa/Kelurahan/ Village/Ward	Sekolah/ School	Murid/ Pupils	Guru/ Teacher	Rasio Murid-Guru/ Ratio Pupils-Teacher
(1)	(2)	(3)	(4)	(5)
004 SAING	0	0	0	0
005 RODOK	0	0	0	0
006 AMPAH DUA	0	0	0	0
007 PUTAI	1	100	12	8,33
008 AMPAH KOTA	2	605	49	12,34
009 NETAMPIN	0	0	0	0
010 SUMBER GARUNGGUNG	0	0	0	0
011 MUARA AWANG	0	0	0	0
DUSUN TENGAH	3	705	61	11,55
2014	3	672	52	12,92
2013	3	604	55	10,98
2012	3	589	59	9,98
2011	3	562	38	14,79

Sumber: Kantor Kementerian Agama Barito Timur
Source : Religion Affairs of Barito Timur Regency

Tabel 4.11 Banyaknya Sekolah, Guru, dan Murid Sekolah Menengah Pertama (SMP) Menurut Desa/Kelurahan di Kecamatan Dusun Tengah, 2015

Number of Schools, Teachers, and Pupils of Junior High Schools By Village/Ward in Dusun Tengah Subdistrict, 2015

Desa/Kelurahan/ Village/Ward	Sekolah/ School	Murid/ Pupils	Guru/ Teacher	Rasio Murid-Guru/ Ratio Pupils-Teacher
(1)	(2)	(3)	(4)	(5)
004 SAING	0	0	0	0
005 RODOK	0	0	0	0
006 AMPAH DUA	0	0	0	0
007 PUTAI	0	0	0	0
008 AMPAH KOTA	2	781	85	9,18
009 NETAMPIN	1	146	16	9,12
010 SUMBER GARUNGGUNG	0	0	0	0
011 MUARA AWANG	1	22	17	1,29
DUSUN TENGAH	4	949	118	8,04
2015	3	952	93	10,24
2013	3	1 016	67	15,16
2012	3	953	101	9,44
2011	3	933	91	10,25

Sumber: Dinas Pendidikan, Pemuda, dan Olah Raga Barito Timur

Source : Education, Youth, and Sports Service of Barito Timur Regency

Tabel 4.12 Banyaknya Sekolah, Guru, dan Murid Madrasah Tsanawiyah (MTs) Menurut Desa/Kelurahan di Kecamatan Dusun Tengah, 2015

Number of Schools, Teachers, and Pupils of Madrasah Tsanawiyah (MTs) By Village/Ward in Dusun Tengah Subdistrict, 2015

Desa/Kelurahan/ Village/Ward	Sekolah/ School	Murid/ Pupils	Guru/ Teacher	Rasio Murid-Guru/ Ratio Pupils-Teacher
(1)	(2)	(3)	(4)	(5)
004 SAING	0	0	0	0
005 RODOK	0	0	0	0
006 AMPAH DUA	0	0	0	0
007 PUTAI	1	64	12	5,33
008 AMPAH KOTA	1	522	35	14,91
009 NETAMPIN	0	0	0	0
010 SUMBER GARUNGGUNG	0	0	0	0
011 MUARA AWANG	0	0	0	0
DUSUN TENGAH	2	586	47	12,46
2014	2	519	42	12,36
2013	2	419	40	10,48
2012	2	399	38	10,50
2011	2	381	37	10,29

Sumber: Kantor Kementerian Agama Barito Timur

Source : Education, Youth, and Sports Service of Barito Timur Regency

Tabel 4.13 Banyaknya Sekolah, Guru, dan Murid Sekolah Menengah Atas (SMA) di Kecamatan Dusun Tengah, 2015

Number of Schools, Teachers, and Pupils of Senior High School in Dusun Tengah Subdistrict, 2015

Jenis Sekolah/ Type of School	Sekolah/ School	Murid/ Pupils	Guru/ Teacher	Rasio Murid-Guru/ Ratio Pupils-Teacher
(1)	(2)	(3)	(4)	(5)
SMA	1	693	38	18,23
SMK	0	0	0	0
MA	1	194	22	8,81
DUSUN TENGAH	2	887	60	14,78
2014	2	646	59	10,94
2013	2	789	58	13,60
2012	2	748	54	13,85
2011	2	791	51	15,50

Sumber: Dinas Pendidikan, Pemuda, dan Olah Raga Barito Timur

Source : Education, Youth, and Sports Service of Barito Timur Regency

Tabel 4.14 Banyaknya Tempat Peribadatan Menurut Desa/Kelurahan di Kecamatan Dusun Tengah, 2015
Number of Religious Worship Facilities by Village/Ward in Dusun Tengah Subdistrict, 2015

Desa/Kelurahan/ Village/Ward	Masjid	Gereja Kristen	Gereja katolik	Pura	Vihara	Balai Basarah
(1)	(2)	(3)	(4)	(5)	(6)	(7)
004 SAING	0	2	1	0	0	0
005 RODOK	1	2	1	0	0	1
006 AMPAH DUA	1	1	0	0	0	0
007 PUTAI	1	0	0	0	0	1
008 AMPAH KOTA	6	6	2	0	0	4
009 NETAMPIN	1	1	1	0	0	1
010 SUMBER GARUNGGUNG	1	1	1	1	0	1
011 MUARA AWANG	1	1	0	0	0	1
DUSUN TENGAH	12	14	6	1	0	9
2014	11	14	6	1	0	9
2013	11	14	6	1	0	7
2012	11	13	5	1	0	7
2011	11	12	5	1	0	7

Sumber: Kantor Desa/Kelurahan
Source : Village/Ward Official

Tabel 4.15 Keberadaan Tenaga Keamanan yang Bertugas Menurut Desa/Kelurahan dan Jenisnya di Kecamatan Dusun Tengah, 2015


Number of Security Personnel by Village/Ward and Types in Dusun Tengah Subdistrict, 2015

Desa/ Kelurahan/ Village/Ward	Keberadaan Petugas Keamanan/ Type of Security Personnel		Jumlah Hansip Total
	Babinsa	Babinkamtibmas	
(1)	(2)	(3)	(4)
004 SAING	√	√	10
005 RODOK	√	√	5
006 AMPAH DUA	√	√	5
007 PUTAI	√	√	6
008 AMPAH KOTA	√	√	8
009 NETAMPIN	√	√	8
010 SUMBER GARUNGGUNG	√	√	6
011 MUARA AWANG	√	√	2
DUSUN TENGAH	8	8	50
2014	8	8	119
2013	8	8	119
2012	8	8	119
2011	8	8	124

Sumber: Kantor Kecamatan Dusun Tengah, Polsek, dan Koramil

Source : District Office of Dusun Tengah, Police Sector, and Rayon Military Command

**DUSUN TENGAH
DALAM ANGKA**
In Figures
2016



Pertanian
Agriculture

PENJELASAN TEKNIS

- 1. Lahan sawah** adalah lahan pertanian yang berpetak-petak dan dibatasi oleh pematang (galengan), saluran untuk menahan/ menyalurkan air, yang biasanya ditanami padi sawah tanpa memandang dari mana diperoleh atau status lahan tersebut. Lahan yang dimaksud termasuk lahan yang terdaftar di Pajak Bumi Bangunan, luran Pembangunan Daerah, lahan bengkok, lahan serobotan, lahan rawa yang ditanami padi dan lahan bekas tanaman tahunan yang telah dijadikan sawah, baik yang ditanami padi, palawija atau tanaman semusim lainnya.
- 2. Data pokok tanaman pangan** yang dikumpulkan adalah luas panen dan produktivitas (hasil per hektar). Produksi tanaman pangan merupakan hasil perkalian antara luas panen dengan produktivitas. Pengumpulan data luas panen dilakukan setiap bulan dengan pendekatan area kecamatan di seluruh wilayah Indonesia. Pengumpulan data produktivitas dilakukan melalui pengukuran langsung pada plot ubinan berukuran $2\frac{1}{2}$ m x $2\frac{1}{2}$ m. Pengumpulan data produktivitas dilakukan setiap subround (empat bulanan) pada waktu panen petani.

TECHNICAL NOTES

- 1. *Wetland*** is agricultural land that separated by small dykes to resist water, where the main crop is usually wetland paddy without considering where it is got from or the status of the land. It includes the land that is registered at land income tax office, regional development contribution, 'bengkok' land, illegal ownership, swamps for rice cultivation, and annual crop land mark that has been used as rice field, which are both planted with paddy, secondary crops or the other seasonal crops.
- 2. The main food crops data** collected consists of harvested area and productivity (yield per hectare). Food crops production is generated by harvested area multiplied by productivity. The harvested area data is collected every month using sub district area approach in all sub district in Indonesia. The productivity data collection is conducted by a direct measurement in $2\frac{1}{2}$ m x $2\frac{1}{2}$ m crop cutting plot. The productivity measurement is conducted in every subround (four monthly) at the time when farmers are harvesting their crops.

3. Data produksi padi dan palawija yang disajikan adalah dalam kualitas: gabah kering giling (padi), pipilan kering (jagung), biji kering (kedelai dan kacang tanah), dan umbi basah (ubi kayu dan ubi jalar).
 4. Produksi hortikultura adalah hasil menurut bentuk produk dari setiap tanaman sayuran, buah-buahan, biofarmaka dan tanaman hias yang diambil berdasarkan luas yang dipanen/tanaman yang menghasilkan pada bulan/triwulan laporan.
 5. Data perkebunan besar dikumpulkan oleh BPS setiap bulan secara lengkap (sensus bulanan) dengan sistem surat pos. Khusus untuk tanaman kelapa, cengkeh, dan kapok, datanya diperoleh dari Direktorat Jenderal Perkebunan. Data perkebunan rakyat juga diperoleh dari Direktorat Jenderal Perkebunan.
 6. Data populasi ternak bersumber dari Direktorat Jenderal Peternakan dan Kesehatan Hewan Kementerian Pertanian, sedangkan jumlah pemotongan ternak merupakan hasil Survei Laporan Pemotongan Ternak. Pengumpulan data pemotongan ternak dilakukan secara lengkap setiap triwulan di seluruh Rumah Potong Hewan (RPH) dan Tempat Pemotongan Hewan (TPH) yang ada di Indonesia.
3. *Production of paddy and secondary crops data are presented in the form of: dry unhusked rice (paddy), dry loose maize (maize), dry shells crops (soybeans and peanuts), and fresh roots (cassava and sweet potatoes).*
 4. *Horticulture production is the standard production quantity form of vegetable, fruit, medicinal and ornamental plant based on harvested area/the number of production plants reported monthly/quarterly.*
 5. *Data on estates are collected by the BPS every month on complete basis through a mailing system. Data on coconut, clove, and kapok, as well as on smallholder plantation, are acquired from the Directorate General of Estates.*
 6. *Data of domestic livestock population are obtain from the Directorate General of Livestock and Animal Health Service, while data on the number of animals slaughtered are based on the quarterly survey conducted by BPS. This survey is a complete enumeration on all slaughterhouses and abattoirs in Indonesia.*

ULASAN

Sektor pertanian mempunyai peranan yang sangat penting dalam pembangunan perekonomian di Kecamatan Dusun Tengah. Dusun Tengah merupakan salah satu kecamatan yang menjadi sentra produksi tanaman pangan. Keberadaan Bendungan Karau sebagai sarana irigasi, tenaga PPL dan berbagai fasilitas lain diharapkan dapat mendukung hal tersebut.

Lahan yang telah dimanfaatkan untuk pertanian tanaman pangan di Kecamatan Dusun Tengah tahun 2015 adalah sekitar 2.900 ha yang tersebar di beberapa desa/kelurahan dengan produksi padi sebesar 11.323 ton pada tahun 2015. Kecamatan Dusun Tengah menyumbang 34,60 persen produksi padi Barito Timur tahun 2015.

Sektor perkebunan seperti kelapa sawit, karet, kelapa, kakao, lada, dan kopi yang telah tergarap di wilayah Kecamatan Dusun Tengah tahun 2015 mencapai 6.874,5 ha. Luasan lahan perkebunan diperkirakan akan terus mengalami penambahan. Hal ini seiring dengan adanya kebijakan pemerintah pusat tentang revitalisasi perkebunan.

Peningkatan produksi hasil peternakan juga terus dilakukan. Salah satu program pengembangan hasil peternakan di Kecamatan Dusun Tengah yang telah dilaksanakan adalah adanya Program Kredit Usaha Pembibitan Sapi (KUPS) seperti yang telah berjalan di beberapa desa/kelurahan yang potensial akan peternakan sapi dengan cakupan desa yang terus bertambah. Pada tahun 2015 cakupan KUPS meliputi 3 desa/kelurahan, yakni Kelurahan Ampah Kota, Desa Netampin, dan Desa Sumber Garungung.

DESCRIPTION

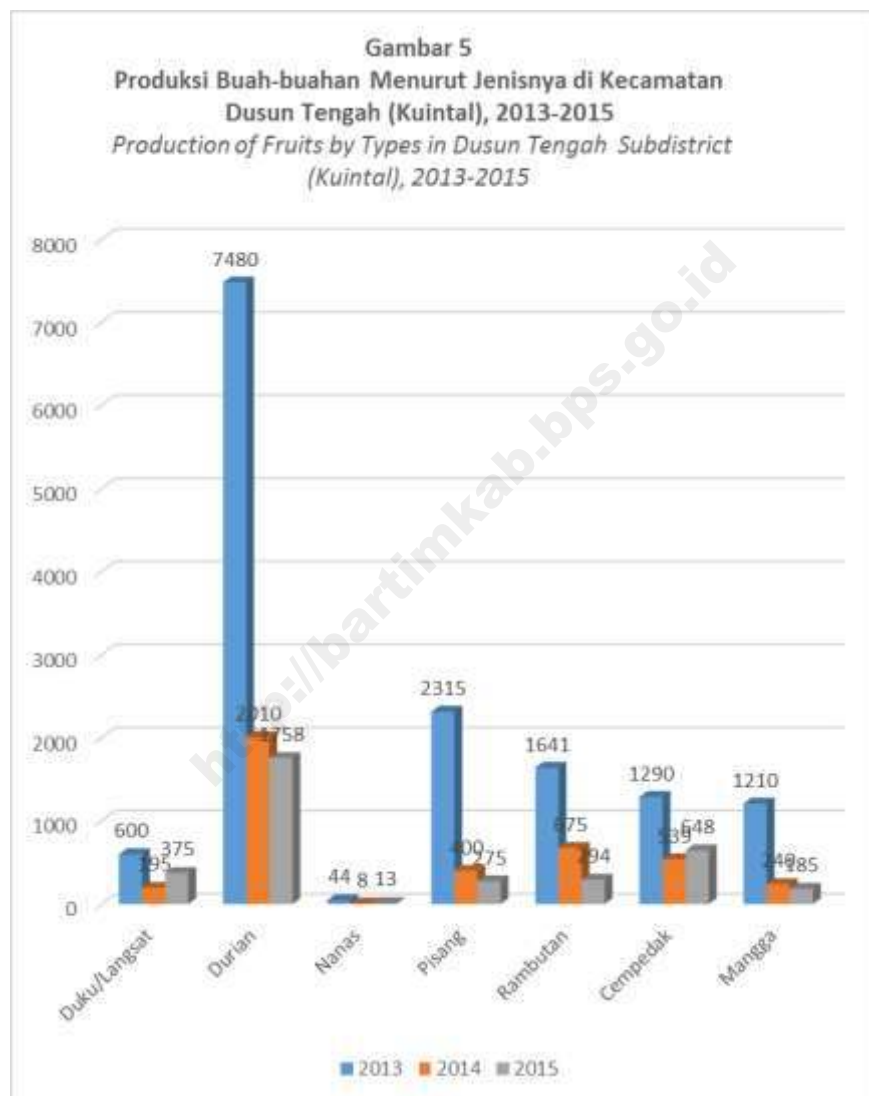
The agricultural sector has a very important role in economic development in the subdistrict Dusun Tengah. Dusun Tengah is one of the districts that become centers of crop production. Dams Karau existence as a means of irrigation, power PPL and various other facilities are expected to support it.

Land that has been exploited for food crops in the subdistrict Dusun Tengah in 2015 was approximately 2,900 ha distributed in several villages / wards with rice production amounted to 11 323 tonnes in 2015. The Subdistrict of Dusun Tengah rice production accounted for 34.60 percent of Barito Timur 2015.

Plantations such as oil palm, rubber, coconut, cocoa, pepper, and coffee which have been explored in the Subdistrict Dusun Tengah in 2015 reached 6874.5 ha. Plantation hectareage is expected to continue to increase. This is in line with central government policy on plantation revitalization. Increased production of livestock products is also being conducted.

One program of livestock development in the Subdistrict Dusun Tengah that has been implemented is the Cattle Breeding Business Credit Program (KUPS) as it has been running in several villages / wards who will potentially dairy farms with village coverage continues to grow.

In 2015, KUPS coverage includes three villages / wards, namely Village Ampah Kota, Village Netampin, and the Village of Sumber Garungung.



Tabel 5.1 Luas Panen, Produksi, dan Produktivitas Tanaman Bahan Makanan Menurut Jenisnya di Kecamatan Dusun Tengah, 2013-2015

Harvested Area, Production, and Productivity of Food Crops by Types in Dusun Tengah District, 2013-2015

Jenis Tanaman Bahan Makanan/ <i>Type of Food Crops</i>	2013	2014	2015
(1)	(2)	(3)	(4)
1. Padi Sawah/ Wetland Paddy			
- Luas Area (Ha)/ <i>Harvested Area (Ha)</i>	2 328	2 388	2 644
- Produksi (Ton)/ <i>Production (Ton)</i>	8 593	9 307	10 676
- Produktivitas (Ku/Ha)/ <i>Productivity (Ku/Ha)</i>	36,91	38,97	40,38
2. Padi Ladang/ Dryland Paddy			
- Luas Area (Ha)/ <i>Harvested Area (Ha)</i>	246	257	256
- Produksi (Ton)/ <i>Production (Ton)</i>	601	644	647
- Produktivitas (Ku/Ha)/ <i>Productivity (Ku/Ha)</i>	24,43	25,06	25,27
3. Jagung/ Maize			
- Luas Area (Ha)/ <i>Harvested Area (Ha)</i>	4	4	4
- Produksi (Ton)/ <i>Production (Ton)</i>	11	9	10
- Produktivitas (Ku/Ha)/ <i>Productivity (Ku/Ha)</i>	2,75	22,50	25,00

Sumber : Badan Pusat Statistik Kabupaten Barito Timur

Source : BPS-Statistics of Barito Timur Regency

Lanjutan Tabel 5.1

Continued Table 5.1

Jenis Tanaman Bahan Makanan/ <i>Type of Food Crops</i>	2013	2014	2015
(1)	(2)	(3)	(4)
4. Kedelai/ Soybean			
- Luas Area (Ha)/ <i>Harvested Area (Ha)</i>	6	0	5
- Produksi (Ton)/ <i>Production (Ton)</i>	7	0	5
- Produktivitas (Ku/Ha)/ <i>Productivity (Ku/Ha)</i>	12,35	0,00	9,41
5. Kacang Tanah/ Peanut			
- Luas Area (Ha)/ <i>Harvested Area (Ha)</i>	4	2	7
- Produksi (Ton)/ <i>Production (Ton)</i>	4	2	7
- Produktivitas (Ku/Ha)/ <i>Productivity (Ku/Ha)</i>	11,00	10,00	10,00
6. Kacang Hijau/ Greenpea			
- Luas Area (Ha)/ <i>Harvested Area (Ha)</i>	2,1	0	0
- Produksi (Ton)/ <i>Production (Ton)</i>	0	0	0
- Produktivitas (Ku/Ha)/ <i>Productivity (Ku/Ha)</i>	7,14	0,00	0,00

Sumber : Badan Pusat Statistik Kabupaten Barito Timur

Source : BPS-Statistics of Barito Timur Regency

Lanjutan Tabel 5.1

Continued Table 5.1

Jenis Tanaman Bahan Makanan/ <i>Type of Food Crops</i>	2013	2014	2015
(1)	(2)	(3)	(4)
7. Ubi Kayu/ Cassava			
- Luas Area (Ha)/ <i>Harvested Area (Ha)</i>	6	4	1
- Produksi (Ton)/ <i>Production (Ton)</i>	72	48	15
- Produktivitas (Ku/Ha)/ <i>Productivity (Ku/Ha)</i>	119,52	120,30	153,18
8. Ubi Jalar/ Sweet Potatoes			
- Luas Area (Ha)/ <i>Harvested Area (Ha)</i>	6	0	2
- Produksi (Ton)/ <i>Production (Ton)</i>	42	0	19
- Produktivitas (Ku/Ha)/ <i>Productivity (Ku/Ha)</i>	70,26	0,00	94,44

Sumber : Badan Pusat Statistik Kabupaten Barito Timur

Source : BPS-Statistics of Barito Timur Regency

Tabel 5.2 **Produksi Tanaman Sayuran Menurut Jenisnya di Kecamatan Dusun Tengah (Kwintal), 2013–2015**
Production of Vegetables Types in Dusun Tengah District (Kwintal), 2012-2015

Jenis Sayuran/ Type of Vegetables	2012	2013	2014	2015
(1)	(2)	(3)	(4)	(5)
1. Bawang Putih/ Onion	0	0	0	0
2. Bawang Merah/ Shallots	0	0	0	0
3. Buncis/ Bean	107	13	0	0
4. Kentang/ Potatoes	0	0	0	0
5. Kubis/ Cabbage	0	0	0	0
6. Terong/ Eggplant	196	6	1	86
7. Kacang Panjang/ Vignette	244	147	8	87
8. Ketimun/ Cucumber	178	107	3	38
9. Bayam/ Spinach	0	7	0	0
10. Lainnya/ Others	0	0	0	0

Sumber : Badan Pusat Statistik Kabupaten Barito Timur
 Source : BPS-Statistics of Barito Timur Regency

Tabel 5.3 **Produksi Buah-buahan Menurut Jenisnya di Kecamatan Dusun Tengah (Kwintal), 2012–2015**
Production of Fruits by Types in Dusun Tengah District (Kwintal), 2013-2015

Jenis Buah/ Type of Fruits	2012	2013	2014	2015
(1)	(2)	(3)	(4)	(5)
1. Alpukat/ Advokat	0	0	0	0
2. Duku/Langsat/ Lanzon	600	195	375	133
3. Durian/ Durian	7 480	2 010	1 758	1468
4. Jeruk/ Orange	0	0	0	1
5. Nanas/ Pineapple	44	8	13	33
6. Pisang/ Banana	2 315	400	275	424
7. Rambutan/ Rambutan	1 641	675	294	93
8. Cempedak/ Jackfruit	1 290	539	648	596
9. Mangga/ Mango	1 210	240	185	42
10. Lainnya/ Others	0	0	0	0

Sumber : Badan Pusat Statistik Kabupaten Barito Timur
 Source : BPS-Statistics of Barito Timur Regency

Tabel 5.4 Luas dan Produksi Tanaman Perkebunan Menurut Jenisnya di Kecamatan Dusun Tengah, 2013–2015
Area and Production of Crops by Types in Dusun Tengah District, 2013-2015

Jenis Tanaman Perkebunan/ Type of Crops	2012	2013	2014	2015
(1)	(2)	(3)	(4)	(5)
1. Kelapa/ Coconut				
- Luas Area (Ha)/ Harvested Area (Ha)	53,10	20,00	20,00	35,90
- Produksi (Ton)/ Production (Ton)	57,18	12,00	2,52	5,36
2. Kopi/ Coffee				
- Luas Area (Ha)/ Harvested Area (Ha)	5,60	5,60	5,60	8,50
- Produksi (Ton)/ Production (Ton)	2,50	2,50	1,25	3,00
3. Karet/ Rubber				
- Luas Area (Ha)/ Harvested Area (Ha)	6 613,08	6 613,08	6 613,08	6824,03
- Produksi (Ton)/ Production (Ton)	3 762,02	3 782,99	695,94	1686,65

Sumber: Dinas Kehutanan dan Perkebunan Kabupaten Barito Timur
 Source : Forestry and Plantation Services of Barito Timur Regency

Lanjutan Tabel 5.4
Continued Table 5.4

Jenis Tanaman Perkebunan/ <i>Type of Crops</i>	2012	2013	2014	2015
(1)	(2)	(3)	(4)	(5)
4. Kelapa Sawit/ Oil Palm				
- Luas Area (Ha)/ <i>Harvested Area (Ha)</i>	3,40	3,40	3,20	85,80
- Produksi (Ton)/ <i>Production (Ton)</i>	0,73	0,73	0,17	4,16
5. Kakao/ Cocoa				
- Luas Area (Ha)/ <i>Harvested Area (Ha)</i>	23,00	23,00	23,00	1,98
- Produksi (Ton)/ <i>Production (Ton)</i>	7,99	7,99	6,77	1,98
6. Lada/ Pepper				
- Luas Area (Ha)/ <i>Harvested Area (Ha)</i>	0,30	0,30	0,30	0,00
- Produksi (Ton)/ <i>Production (Ton)</i>	0,15	0,08	0,10	0,00

Sumber: Dinas Kehutanan dan Perkebunan Kabupaten Barito Timur
Source : Forestry and Plantation Services of Barito Timur Regency

Tabel 5.5 Populasi Ternak Menurut Jenisnya di Kecamatan Dusun Tengah (Ekor), 2012–2015
Livestock Population by Types in Dusun Tengah District (Heads , 2012-2015

JenisTernak/ Type of Livestock	2012	2013	2014	2015
(1)	(2)	(3)	(4)	(5)
1.Sapi Perah/ Dairy Cow	0	0	0	0
2.Sapi Potong/ Meat Cow	176	186	288	198
3. Kerbau/ Buffalo	8	18	13	3
4.Kuda/ Horse	0	0	0	0
5.Kambing/ Goat	264	237	33	15
6. Domba/ Mutton	0	0	0	0
7. Babi/ Pig	3 208	33 077	1 416	1 416

Sumber: Dinas Pertanian, Peternakan, dan Perikanan Kabupaten Barito Timur
 Source : Agriculture, Livestock & Fishery Service of Barito Timur Regency

Tabel 5.6 Populasi Unggas Menurut Jenisnya di Kecamatan Dusun Tengah (Ekor), 2012–2015
Population of Poultry by Types in Dusun Tengah District (Heads), 2012-2015

Jenis Sayuran/ Type of Vegetables	2012	2013	2014	2015
(1)	(2)	(3)	(4)	(5)
1. Ayam Kampung/ Hens	7 095	7 012	4 223	2 082
2. Ayam Pedaging/ Broiler	406 270	401 579	3 000	3 000
3. Itik/Duck	3 414	3 240	590	690

Sumber: Dinas Pertanian, Peternakan, dan Perikanan Kabupaten Barito Timur
Source : Agriculture, Livestock & Fishery Service of Barito Timur Regency

Tabel 5.7 Keberadaan Kelompok Tani Menurut Desa/Kelurahan di Kecamatan Dusun Tengah, 2015
The Existence of Farmer Groups by Village/Ward in Dusun Tengah Subdistrict, 2015

Nama Kelompok Tani/ The Existence of Farmer Groups	Desa/Kelurahan/ Village/Ward
(1)	(2)
Nansarunai,Kwt Melati,Kwt Mawar	Saing
Danau Kupang,Jenamit,Idus,Mandiri	Ampah Dua
Berkat Bersama,Mufakat,Danau Kajang,Asak Lestari	Putai
Sidodadi,Karya Maju,Pahalaku,Laber,Mandiri,Kupang Janang	Ampah Kota
Harapan,Batu Putih	Netampin
Sinar Pagi,Bali,Kejangking Lestari	Sumber Garunggung
Awang Bersatu	Muara Awang
Tarinsing Harapan,Banangi Raya	Rodok

Sumber: Kantor Desa/Kelurahan

Source : Village/Ward Official

Tabel 5.8 Keberadaan Faktor Pendukung Pertanian Menurut Desa/Kelurahan di Kecamatan Dusun Tengah, 2015


The Existence of Farming Supporting Factors by Village/Ward in Dusun Tengah Subdistrict, 2015

Desa/Kelurahan/ Village/Ward	Ada / Tidaknya Faktor Pendukung			
	Lumbung Padi/ Pangan	Penyuluh Pertanian Lapangan (PPL)	Petani yg Pernah Mengikuti SLPTT	Kredit Usaha Pembibitan Sapi (KUPS)
(1)	(2)	(3)	(4)	(5)
004 SAING	-	√	√	-
005 RODOK	-	√	√	-
006 AMPAH DUA	-	√	√	-
007 PUTAI	-	√	√	-
008 AMPAH KOTA	-	√	√	√
009 NETAMPIN	-	√	√	√
010 SUMBER GARUNGUNG	-	√	√	√
011 MUARA AWANG	-	-	-	-
DUSUN TENGAH	-	7	7	3
2014	0	7	7	3
2013	0	7	7	3
2012	0	7	7	3
2011	0	7	7	3

Sumber: Kantor Desa/Kelurahan

Source : Village/Ward Official

DUSUN TENGAH
DALAM ANGKA
In Figures
2016



Perindustrian dan Energi
Industry and Energy

PENJELASAN TEKNIS

1. Pengumpulan data industri besar dan sedang dilakukan melalui Survei Industri Besar dan Sedang yang dilaksanakan setiap tahun secara lengkap (sensus) sejak tahun 1975. Survei Industri Besar dan Sedang mencakup semua perusahaan industri yang mempunyai tenaga kerja 20 orang atau lebih dengan menggunakan kuesioner II A.
2. Klasifikasi industri yang digunakan dalam survei ini berdasar kepada Klasifikasi Baku Lapangan Usaha Indonesia (KBLI). KBLI adalah klasifikasi lapangan usaha yang berdasar kepada *International Standard Industrial Classification of All Economic Activities* (ISIC) revisi 4 yang telah disesuaikan dengan kondisi Indonesia.
3. **Perusahaan atau usaha industri** adalah suatu unit (kesatuan) usaha yang melakukan kegiatan ekonomi, bertujuan menghasilkan barang atau jasa, terletak pada suatu bangunan atau lokasi tertentu, dan mempunyai catatan administrasi tersendiri mengenai produksi dan struktur biaya serta ada seorang atau lebih yang bertanggung jawab atas usaha tersebut.

TECHNICAL NOTES

1. *Data collection of large and medium scale manufacturing is conducted through The Large and Medium Manufacturing Establishment Survey that has been done annually for all industries (census) since 1975. Large and Medium Manufacturing Establishment Survey covers all manufactures/industries with 20 workers or more by questionnaire II A.*
2. *The industrial classification adopted in this survey refers to the Klasifikasi Baku Lapangan Usaha Indonesia (KBLI). KBLI is classification of economic activities based on the International Standard Industrial Classification of All Economic Activities (ISIC rev 4) that has been modified according to the local condition in Indonesia.*
3. **A manufacturing establishment** is defined as a production unit engaged in economic activity, producing goods or services, located in a building or in a certain location, keeping a business record concerning the production and cost structure, and having a person or more that are responsible to those activities.

ULASAN

DESCRIPTION

Industri pengolahan yang berkembang di Kecamatan Dusun Tengah adalah Industri Kecil dan Kerajinan Rumah Tangga (IKKRT). Karakteristik industri ini umumnya memiliki tenaga kerja yang tidak banyak, yakni antara 1 sampai dengan 19 orang saja.

Terdapat 86 unit IKKRT di Kecamatan Dusun Tengah pada tahun 2015, yang terdiri atas industri pembuatan bata bata dan batako, industri pengolahan kayu, industri logam, industri pengolahan makanan. Jumlah industri pengolahan makanan adalah yang terbanyak dibandingkan industri lainnya yaitu sebanyak 40 unit atau 46 persen dari total IKKRT yang ada di Dusun Tengah.

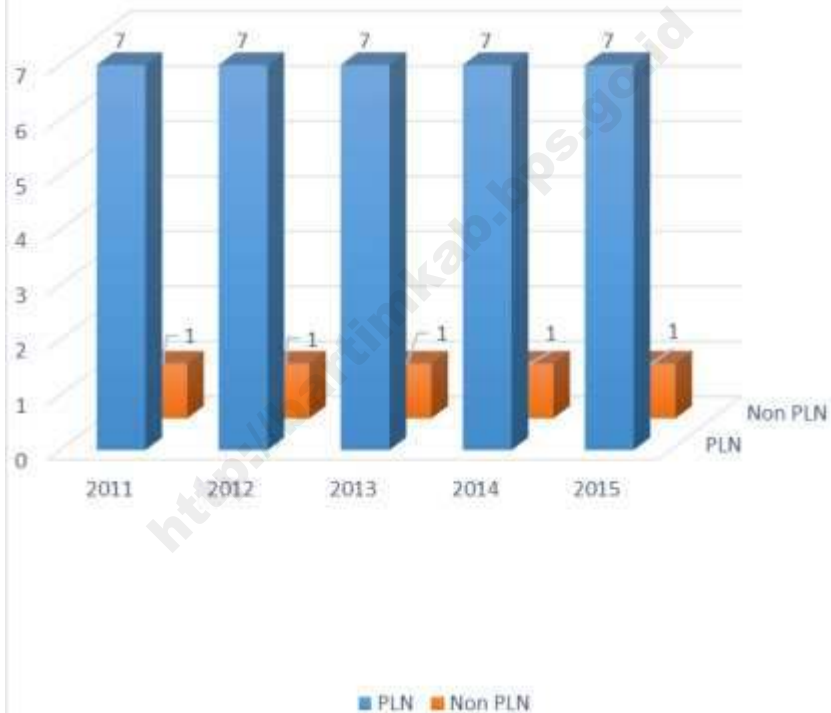
Keadaan energi listrik di daerah Kecamatan Dusun Tengah mempunyai peran yang sangat penting bagi kegiatan ekonomi sebagai infrastruktur yang mendorong aktivitas proses produksi sektoral maupun pemenuhan kebutuhan masyarakat. Pada umumnya ketersediaan energi listrik PLN hampir menjangkau seluruh desa/kelurahan di Kecamatan Dusun Tengah. Namun demikian, Desa Muara Awang sampai saat ini masih belum terjangkau aliran listrik PLN yang disebabkan terbatasnya jaringan distribusi serta jarak wilayah yang cukup jauh dan sulit. Terkait ketersediaan penerangan jalan utama, Desa Muara Awang menjadi satu-satunya desa di Kecamatan Dusun Tengah yang tidak memiliki penerangan jalan utama.

Processing industry is developing in Subdistrict Dusun Tengah is the Small Industries and Crafts Household (IKKRT). Characteristics of these industries generally have a workforce that is not much, ie between 1 up to 19 people.

There are 86 units in the Subdistrict IKKRT Dusun Tengah in 2015, consisting of industrial manufacturing of bricks and concrete blocks, wood processing industry, metal industry, food processing industry. The amount of the food processing industry is the highest compared to other industries as many as 40 units or 46 percent of total IKKRT in Dusun Tengah.

The state of the electrical energy in the Subdistrict of Dusun Tengah has a very important role for economic activity as an infrastructure that encourages the production process activity sectors as well as community needs. In general, energy availability PLN virtually reach all villages / wards in Subdistrict Dusun Tengah. However, Muara Awang until now still not affordable stream of electricity that due to the limited distribution network and distance distant regions and availability main street lighting, Muara Awang to be the only village in the Subdistrict who do not have a Dusun Tengah main street lighting.

Gambar 6
Desa/Kelurahan Menurut Sumber Penerangan di
Kecamatan Dusun Tengah, 2015
Village/Ward by Source of Lighting in Dusun Tengah
Subdistrict, 2015



Tabel 6.1 Banyaknya Industri Kecil dan Kerajinan Rumah Tangga Menurut Desa/Kelurahan di Kecamatan Dusun Tengah, 2015

Number of Small and Household Establishments by Village/Ward in Dusun Tengah Subdistrict, 2015

Desa/Kelurahan/ Village/Ward	Industri Kecil & Kerajinan Rumah Tangga/ Small and Household Establishment							Jumlah
	Ku lit	Ka yu	Lo Ga m	Any man	Ka in	Maka nan	Lain nya	
(1)	(2)	(3)	(4)	(5)	(6)	(7)	(8)	(9)
004 SAING	0	0	0	0	0	0	0	0
005 RODOK	0	1	0	3	0	0	1	4
006 AMPAH DUA	0	0	0	2	0	2	0	4
007 PUTAI	0	2	2	0	0	10	3	17
008 AMPAH KOTA	0	12	2	0	13	27	1	54
009 NETAMPIN	0	1	0	1	0	0	0	4
010 SUMBER GARUNGUNG	0	0	0	1	0	0	0	1
011 MUARA AWANG	0	0	0	1	0	0	0	2
DUSUN TENGAH	0	16	4	8	13	40	5	86
2014	0	16	4	8	13	40	5	86
2013	0	17	2	8	13	32	4	76
2012	0	13	2	8	0	21	6	50
2011	0	11	0	9	0	19	2	41

Sumber: Kantor Desa/Kelurahan

Source : Village/Ward Official

Tabel 6.2 Keberadaan Lokasi Penggalian Kategori C dan Mayoritas Penggunaan Bahan Bakar untuk Memasak Menurut Desa/Kelurahan di Kecamatan Dusun Tengah, 2015

The Existence of Location Category C Excavation and Majority Fuel Use for Cooking by Village/Ward in Dusun Tengah Subdistrict, 2015

Desa/ Kelurahan/ Village/Ward	Lokasi Galian Gol. C/ Location Category C Excavation	Bahan Bakar Memasak/ Fuel Use for Cook
(1)	(2)	(3)
004 SAING	√	Gas
005 RODOK	√	Gas
006 AMPAH DUA	-	Kayu bakar
007 PUTAI	-	Kayu bakar
008 AMPAH KOTA	√	Gas
009 NETAMPIN	√	Kayu Bakar
010 SUMBER GARUNGGUNG	√	Kayu Bakar
011 MUARA AWANG	√	Kayu Bakar
DUSUN TENGAH	6	Kayu Bakar
2014	6	Kayu Bakar
2013	5	
2012	5	
2011	5	

Sumber: Kantor Desa/Kelurahan

Source : Village/Ward Official

Tabel 6.3 Desa/Kelurahan Menurut Sumber Penerangan di Kecamatan Dusun Tengah, 2015
Village/Ward by Source of Lighting in Dusun Tengah Subdistrict, 2015

Desa/ Kelurahan/ Village/Ward	Sumber Penerangan/ Source of Lighting	
	PLN	Non PLN
(1)	(2)	(3)
004 SAING	√	-
005 RODOK	√	-
006 AMPAH DUA	√	-
007 PUTAI	√	-
008 AMPAH KOTA	√	-
009 NETAMPIN	√	-
010 SUMBER GARUNGGUNG	√	-
011 MUARA AWANG	√	√
DUSUN TENGAH	7	1
2014	7	1
2013	7	1
2012	7	1
2011	7	1

Sumber: Kantor Desa/Kelurahan

Source : Village/Ward Official

Tabel 6.4 Keberadaan Penerangan Jalan Utama Menurut Desa/Kelurahan dan Jenisnya di Kecamatan Dusun Tengah, 2015

The Existence of Principal Road Lighting by Village/Ward and Types in Dusun Tengah Subdistrict, 2015

Desa/Kelurahan/ Village/Ward	Penerangan Jalan/ Lighting Road	Jenis Penerangan Jalan/ Type of Lighting Road		
		Listrik Pemerintah/ Government Electricity	Listrik Non Pemerintah/ Non Government Electricity	Bukan Listrik/ No Electri city
(1)	(2)	(3)	(4)	(5)
004 SAING	√	√	-	-
005 RODOK	√	√	-	-
006 AMPAH DUA	√	√	-	-
007 PUTAI	√	√	-	-
008 AMPAH KOTA	√	√	-	-
009 NETAMPIN	√	√	-	-
010 SUMBER GARUNGGUNG	√	√	-	-
011 MUARA AWANG	-	-	-	-
DUSUN TENGAH	7	7	0	0
2014	7	7	0	0
2013	7	7	0	0
2012	7	7	0	0
2011	7	7	0	0


Sumber: Kantor Desa/Kelurahan

Source : Village/Ward Official

DUSUN TENGAH DALAM ANGKA

In Figures

2016



Perdagangan
Trade

PENJELASAN TEKNIS

1. Pedagang adalah orang yang pekerjaannya berhubungan dengan menjual dan membeli barang untuk memperoleh keuntungan.
2. Perusahaan adalah kegiatan (pekerjaan dan sebagainya) yang diselenggarakan dengan peralatan atau dengan cara teratur dengan tujuan mencari keuntungan (dengan menghasilkan sesuatu, mengolah atau membuat barang-barang, berdagang, memberikan jasa, dan sebagainya).
3. Koperasi adalah perserikatan yang bertujuan memenuhi keperluan para anggotanya dengan cara menjual barang keperluan sehari-hari dengan harga murah (tidak bermaksud mencari untung).

TECHNICAL NOTES

1. *Merchants are people whose work relates to sell and buy goods to make a profit.*
2. *The Company is activity (job, etc.) organized with the equipment or with the regular way with the aim of seeking profits (by producing something, process or make goods, trade, provide services, and so on).*
3. *Cooperative is a union that aims to meet the needs of its members by selling grocery items at a bargain price (does not intend to make a profit).*

ULASAN

Sektor perdagangan di Kecamatan Dusun Tengah tumbuh lebih pesat dibandingkan dengan kecamatan lainnya di Kabupaten Barito Timur. Hal ini terlihat dari meningkatnya ketersediaan sarana pemasaran; seperti pertokoan, pasar, kios/warung, rumah makan dan sebagainya yang terus bertambah setiap tahunnya. Ketersediaan barang dan jasa dengan alur distribusinya yang jelas memberikan banyak kemudahan bagi masyarakat dalam memenuhi kebutuhan hidup sehari-hari.

Jumlah pasar yang terdapat di Kecamatan Dusun Tengah tahun 2015 sebanyak 4 unit yang terdiri dari 2 pasar bangunan permanen dan 2 pasar tanpa bangunan. Sementara jumlah toko/warung sebanyak 405 unit, minimarket 3 unit, rumah/warung makan 82 unit, hotel 2 unit, dan penginapan 5 unit.

Banyaknya pedagang yang terdaftar menurut klasifikasinya di Kecamatan Dusun Tengah tahun 2015 adalah 65 pedagang, yang terdiri atas 4 pedagang besar, 10 pedagang menengah, dan 51 pedagang kecil. Jumlah ini meningkat jika dibandingkan tahun 2014 yang sebanyak 55 pedagang yang terdiri atas 1 pedagang besar, 10 pedagang menengah, dan 51 pedagang kecil.

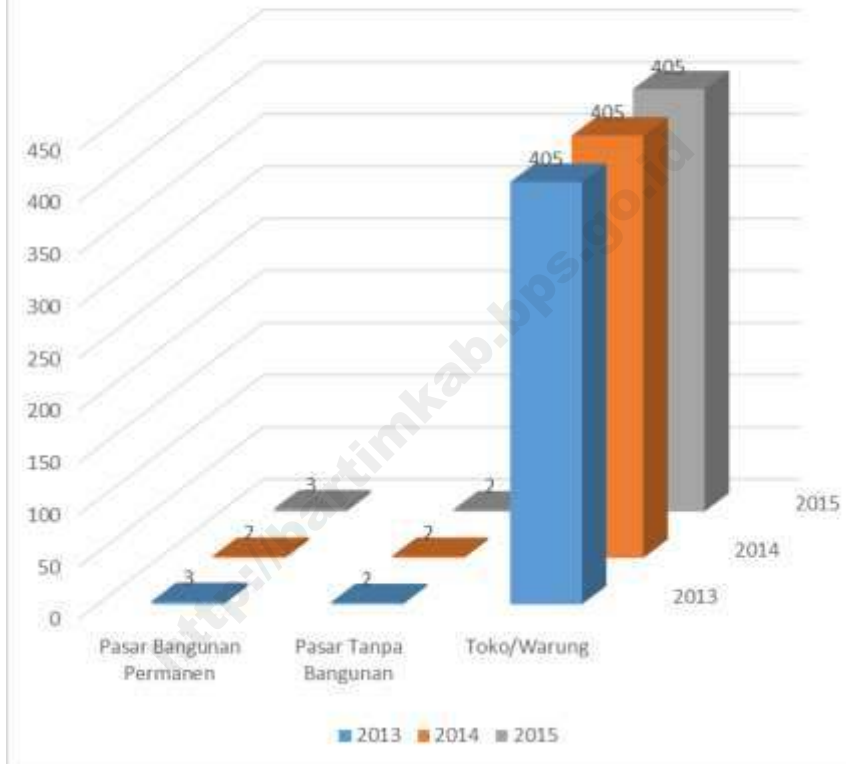
DESCRIPTION

The trade sector in the Subdistrict Dusun Tengah grow more rapidly as compared to other in Barito Timur Regency. It is evident from the increasing availability of marketing; such as shops, markets, kios / shop, restaurant and so that continues to grow each year. Availability of goods and services with a clear distribution grooves provide a lot of convenience for the community to meet the needs of everyday life.

Total market contained in the Subdistrict Dusun Tengah 2015 4 units consisting of two markets and two permanent buildings without building market. While the number of stores / stalls as many as 405 units, minimarket 3 units, home / diner 82 unit, 2 unit hotel, an accommodation unit 5. Many traders were registered according to their classification in subdistrict Dusun Tengah in 2015 was 65 merchants, which consists of four large traders, 10 medium-sized merchants, and 51 small traders.

This number increased compared to the year 2014 by 55 merchants consisting of one large trader, 10 medium-sized merchants, and 51 small traders.

Gambar 7
Banyaknya Sarana Ekonomi Menurut Desa/Kelurahan di
Kecamatan Dusun Tengah, 2013-2015
Number of Economic Means by Village/Ward in Dusun Tengah
Subdistrict, 2013-2015



Tabel 7.1 Banyaknya Sarana Ekonomi Menurut Desa/Kelurahan di Kecamatan Dusun Tengah, 2015
Number of Economic Means by Village/Ward in Dusun Tengah Subdistrict, 2015

Desa/Kelurahan/ Village/Ward	Sarana Ekonomi/ Economic Means			
	Pasar Bangunan Permanen	Pasar Tanpa Bangunan	Toko/ Warung	Mini Market
(1)	(2)	(3)	(4)	(6)
004 SAING	0	1	9	0
005 RODOK	0	0	26	0
006 AMPAH DUA	0	0	7	0
007 PUTAI	0	0	20	0
008 AMPAH KOTA	2	0	300	3
009 NETAMPIN	0	0	11	0
010 SUMBER GARUNGUNG	0	1	16	0
011 MUARA AWANG	1	0	16	0
DUSUN TENGAH	3	2	405	3
2014	2	2	405	3
2013	3	2	405	3
2012	3	2	406	3
2011	3	2	392	3

Sumber: Badan Pusat Statistik Kabupaten Barito Timur

Source : BPS-Statistics of Barito Timur Regency

Tabel 7.2 Banyaknya Warung Makan, Restoran, Hotel, dan Penginapan Menurut Desa/Kelurahan di Kecamatan Dusun Tengah, 2015
Number of Food Stalls, Restaurant, Hotels, and Lodging by Village/Ward in Dusun Tengah Subdistrict, 2015

Desa/Kelurahan/ Village/Ward	Warung Makan/ Food Stalls	Restoran/ Restau rant	Hotel/ Hotel	Pengi napan/ Lodging
(1)	(2)	(3)	(4)	(5)
004 SAING	8	0	0	0
005 RODOK	9	0	0	0
006 AMPAH DUA	1	0	0	0
007 PUTAI	10	0	0	0
008 AMPAH KOTA	47	0	2	5
009 NETAMPIN	2	0	0	0
010 SUMBER GARUNGGUNG	2	0	0	0
011 MUARA AWANG	3	0	0	0
DUSUN TENGAH	82	0	2	5
2014	82	0	2	5
2013	82	0	2	5
2012	49	0	2	5
2011	46	0	2	5

Sumber: Badan Pusat Statistik Kabupaten Barito Timur

Source : BPS-Statistics of Barito Timur Regency

Tabel 7.3 Banyaknya Pedagang yang Terdaftar di Kecamatan Dusun Tengah, 2013-2015

Number of Saler who Registered in Dusun Tengah, 2013-2015

Klasifikasi Pedagang/ Classification of Saler	2013	2014	2015
(1)	(3)	(4)	(5)
Pedagang Besar/ Wholesaler	5	1	4
Pedagang Menengah/ Medium Saler	28	10	10
Pedagang Kecil/ Retailler	36	44	51
Jumlah/ Total	69	55	65


Sumber: Dinas Perindustrian dan Perdagangan Kabupaten Barito Timur

Source : Industry and Trade Service of Barito Timur Regency

DUSUN TENGAH DALAM ANGKA

In Figures

2016



**Transportasi, Komunikasi,
dan Pariwisata**
*Transportation, Communication,
and Tourism*

PENJELASAN TEKNIS

TECHNICAL NOTES

1. **Kendaraan bermotor** adalah setiap kendaraan yang digerakkan oleh peralatan teknik yang ada pada kendaraan tersebut, biasanya digunakan untuk angkutan orang atau barang di atas jalan raya selain kendaraan yang berjalan di atas rel. Kendaraan bermotor yang dicatat adalah semua jenis kendaraan kecuali kendaraan bermotor TNI/Polri dan Korps Diplomatik.
2. **Mobil penumpang** adalah setiap kendaraan bermotor yang dilengkapi dengan tempat duduk untuk sebanyak-banyaknya delapan orang, tidak termasuk tempat duduk untuk pengemudi, baik dilengkapi atau tidak dilengkapi bagasi.
3. **Mobil truk** adalah setiap kendaraan bermotor yang digunakan untuk angkutan barang, selain mobil penumpang, mobil bis dan kendaraan bermotor roda dua.
4. **Kantor Pos** adalah tempat pemberi pelayanan komunikasi tertulis dan atau surat elektronik, layanan paket, layanan logistik, layanan transaksi keuangan, dan layanan keagenan pos untuk kepentingan umum. Rumah pos

1. **Motor vehicles** are any kind of vehicles motorized by machine set up in those vehicles, they are usually used for transporting peoples or goods on roads except vehicles moving along a railway line. The data cover all kinds of motor vehicles except those belong to Indonesia Army Force Indonesian State Police and Diplomatic Corps.
2. **Passenger cars** are any motor vehicles with no more than eight seats, excluding seat for driver, it can be with or without hoot.
3. **Trucks** are any motor vehicles used to transport goods excluding passenger cars, buses, and motorcycles.
4. **Post Office** is a service provider facility of written communication and or electronic mail, parcel service, logistics services, financial transaction services, and postal services to the public. Postal house

berfungsi sama seperti kantor pos dan kantor pos pembantu, bedanya rumah pos biasanya terletak di daerah terpencil.

5. **Hotel** adalah penyediaan akomodasi secara harian berupa kamar-kamar di dalam satu bangunan yang dapat dilengkapi dengan jasa pelayanan makan dan minum, kegiatan hiburan dan atau fasilitas lainnya. Hotel terdiri dari hotel berbintang dan hotel non- bintang.

6. **Hotel bintang** adalah usaha penyediaan jasa pelayanan penginapan, makan minum serta jasa lainnya bagi umum dengan menggunakan sebagian atau seluruh bangunan. Usaha ini dikelola secara komersial serta memenuhi ketentuan persyaratan sebagai hotel bintang (termasuk berlian) yang ditetapkan dalam surat keputusan instansi yang membinanya. Misalnya hotel bintang lima, hotel bintang empat dan seterusnya.

has the same function as the post office and subsidiary of post office, the difference is that postal house is usually located in remote areas.

5. **Hotel** is a daily supply of accommodation rooms within a building which can be equipped with eating and drinking services, entertainment activities and/or other facilities. Hotel consists of a classified hotel and a non-classified hotel.

6. **A star hotel** is the business of providing an accommodation, eating and drinking as well as other services for the public by using a building or a part of a building. It is managed commercially and meets specified requirements as a star hotel (including diamonds) set forth in the decree of fostering agency. For example, five star hotel, four star hotel, and so on.

PENJELASAN TEKNIS

1. Data keuangan daerah yang disajikan meliputi data anggaran pendapatan dan belanja daerah (APBD) yang bersumber dari Dinas Pendapatan Daerah.
2. Data statistik penanaman modal yang disetujui pemerintah terdiri dari Penanaman Modal Asing (PMA) dan Penanaman Modal Dalam Negeri (PMDN) bersumber dari Badan Penanaman Modal Daerah (BPMD). Data mengenai realisasi investasi penanaman modal tidak termasuk sektor minyak, asuransi dan perbankan. Data telah memperhatikan perubahan investasi yang beralih status dan juga pengurangan investasi yang dicabut izin usahanya.
3. Data statistik perbankan bersumber dari Bank Indonesia
4. Kantor bank terdiri dari Kantor Cabang (KC), Kantor Cabang Pembantu (KCP), dan kantor di bawah KCP
5. Data harga yang disajikan meliputi:
 1. Harga eceran beras di beberapa kota
 2. Harga eceran beberapa jenis barang di beberapa kota
 3. Indeks Harga Konsumen (IHK) dan laju inflasi
 4. Indeks harga yang diterima dan dibayar Petani
6. Harga eceran beras diolah dari survei mingguan di beberapa kota. Karena beragamnya kualitas beras di masing-masing kota, maka harga yang disajikan adalah harga beras tertimbang.

TECHNICAL NOTES

1. *Data of regional finance published included revenue and expenditure government budget sourced from Regional Revenue Service.*
2. *Statistical data of government approved investments consist of Foreign Investment and Domestic Investment sourced from the Regional Investment Board (BPMD). Data on investment realization are excluding oil, insurance and banking sector. The data have noticed the change in investment that switch the status and also reduced the investment that the license has been revoked.*
3. *Banking statistics data sourced from Bank Indonesia*
4. *Office of the bank consists of Branch Office (KC), Sub branch Office (KCP), and offices under the KCP*
5. *Price data presented include:*
 1. *Retail price of rice in several cities*
 2. *Retail price of several types of goods in several cities*
 3. *Consumer Price Index (CPI) and inflation rate*
 4. *Index of prices received and paid by Farmers*
6. *Retail prices of rice are processed from weekly survey in several cities. Due to the diversity of rice quality in each Municipality, the prices presented are weighted price of rice.*

ULASAN

Jenis permukaan jalan terluas di Kecamatan Dusun Tengah pada umumnya berupa jalan aspal. Hal ini dikarenakan letak Kecamatan Dusun Tengah cukup strategis sebagai "kota segitiga emas" yang menghubungkan Kabupaten Barito Timur dengan Kabupaten Barito Selatan dan Kabupaten Barito Utara. Dari 8 desa/kelurahan di Kecamatan Dusun Tengah, hanya 2 desa yaitu Desa Netampin dan Desa Muara Awang yang jenis permukaan jalan terluasnya masih jalan diperkeras, sedangkan 6 desa/kelurahan lainnya sudah diaspal.

Sarana informasi dan komunikasi seperti telepon umum dan wartel sudah tidak terdapat lagi di daerah Kecamatan Dusun Tengah. Hal ini disebabkan perubahan kemajuan teknologi yang ditunjang oleh harga fasilitas komunikasi yang semakin terjangkau dan tersedianya sarana-sarana penunjang seperti pemancar gelombang telepon seluler sampai ke desa-desa. Keberadaan sarana komunikasi dan informasi seperti Warung Internet (Warnet) baru tersedia di Kelurahan Ampah Kota dan Desa Putai.

Sektor pariwisata di Kecamatan Dusun Tengah masih perlu di kembangkan. Terdapat beberapa potensi objek wisata baik potensi alam dan budaya yang masih belum tergalai dan dikelola dengan baik, sehingga sektor pariwisata di Kecamatan Dusun Tengah belum memberikan kontribusi maksimal terhadap perekonomian daerah. Tempat pariwisata yang terdapat di Kecamatan Dusun Tengah yakni Liang Satangkai, Liang Ayah, Bendungan Tabla, dan Bendungan Karau.

DESCRIPTION

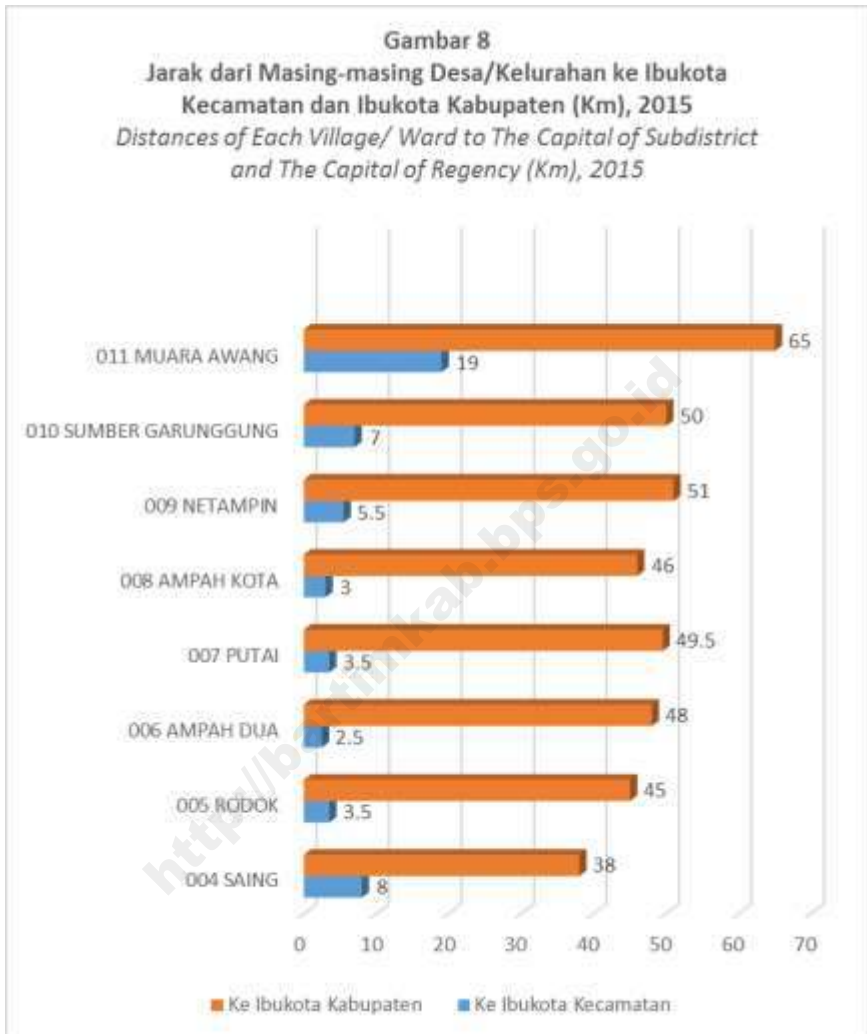
The type of road surface widest in Subdistrict Dusun Tengah generally a tarmac road. This is because the location of the Subdistrict Dusun Tengah is strategic as the "city of golden triangle" linking Barito Timur Regency, Regency of Barito Selatan and Barito Utara Regency.

From 8 villages / wards in the Subdistrict Dusun Tengah, only two villages namely Muara Awang Netampin and the type of road surface broadest still paved roads, while six villages / wards others are paved.

Information and communication facilities such as public telephones and telecommunication may no longer exist in the area of the Subdistrict Dusun Tengah. This is due to changes in the technological advances supported by the price more affordable communication facilities and the availability of supporting facilities such as a mobile phone transmitter up to the villages. The existence of means of communication and information such as Public Internet (cafe) is available in the Town and Country Village Ampah Putai.

The tourism sector in the Subdistrict Dusun Tengah still need to be developed. There are several potential attractions both natural and cultural potential that is still untapped and well-managed, so that the tourism sector in the Subdistrict Dusun Tengah not make the maximum contribution to the regional economy.

Tourist spot located in the subdistrict of the Dusun Tengah Satangkai Liang, Liang's father, Tabla Dams and Dam Karau.



Tabel 8.1 Jenis Permukaan Jalan Terluas Menurut Desa/Kelurahan di Kecamatan Dusun Tengah, 2015
Type of The Largest Road Surface by Village/Ward in Dusun Tengah Subdistrict, 2015

Desa/Kelurahan/ Village/Ward	Jenis Permukaan Jalan/ Type of Road Surface		
	Jalan Aspal/ Asphalt Road	Jalan Diperkeras/ Paved Road	Tanah/ Dirt Road
(1)	(2)	(3)	(4)
004 SAING	√	-	-
005 RODOK	√	-	-
006 AMPAH DUA	-	√	-
007 PUTAI	√	-	-
008 AMPAH KOTA	√	-	-
009 NETAMPIN	-	√	-
010 SUMBER GARUNGGUNG	√	-	-
011 MUARA AWANG	-	√	-
DUSUN TENGAH	5	3	0
2014	6	2	0
2013	6	2	0
2012	6	2	0
2011	6	2	0

Sumber: Kantor Desa/Kelurahan

Source : Village/Ward Official

Tabel 8.2 Jarak dari Masing-masing Desa/Kelurahan ke Ibukota Kecamatan dan Ibukota Kabupaten (Km) di Kecamatan Dusun Tengah, 2015

Distances of Each Village/ Ward to The Capital of District and The Capital of Regency (Km) in Dusun Tengah Subdistrict, 2015

Desa/Kelurahan/ Village/Ward	Jarak (km)/ Distances	
	Ke Ibukota Kecamatan/ to Capital of District	Ke Ibukota Kabupaten/ to Capital of Regency
(1)	(2)	(3)
004 SAING	8,00	38,00
005 RODOK	3,50	45,00
006 AMPAH DUA	2,50	48,00
007 PUTAI	3,50	49,50
008 AMPAH KOTA	3,00	46,00
009 NETAMPIN	5,50	51,00
010 SUMBER GARUNGUNG	7,00	50,00
011 MUARA AWANG	19,00	65,00

Sumber: Kantor Desa/Kelurahan

Source : Village/Ward Official

Tabel 8.3 Banyaknya Sarana Komunikasi dan Informasi Menurut Desa/Kelurahan di Kecamatan Dusun Tengah, 2015

Number of Communication and Information Means by Village/Ward in Dusun Tengah Subdistrict, 2015

Desa/Kelurahan/ Village/Ward	Sarana Komunikasi dan Informasi/ Means of Communication and Information				
	Telepon Umum/ Public Phone	Wartel/ Phone Shops	Warnet/ Internet Caffes	Kantor Pos/ Post Office	Pos Keliling/ Mobile Post
(1)	(2)	(3)	(4)	(5)	(6)
004 SAING	0	0	0	0	0
005 RODOK	0	0	0	0	0
006 AMPAH DUA	0	0	0	0	0
007 PUTAI	0	0	1	0	0
008 AMPAH KOTA	0	0	6	1	0
009 NETAMPIN	0	0	0	0	0
010 SUMBER GARUNGUNG	0	0	0	0	0
011 MUARA AWANG	0	0	0	0	0
DUSUN TENGAH	0	0	7	1	0
2014	0	0	7	1	0
2013	0	0	7	1	0
2012	0	0	7	1	0
2011	0	0	7	1	0

Sumber: Kantor Desa/Kelurahan

Source : Village/Ward Official

Tabel 8.4 Banyaknya Hotel dan Akomodasi Lainnya Menurut Desa/Kelurahan di Kecamatan Dusun Tengah, 2015

Number of Hotels and Others Accomodation by Village/Ward in Dusun Tengah Subdistrict, 2015

Desa/Kelurahan/ Village/Ward	Hotel/ Hotel	Akomodasi Lainnya/ Others Accomodation
(1)	(2)	(3)
004 SAING	0	0
005 RODOK	0	0
006 AMPAH DUA	0	0
007 PUTAI	0	0
008 AMPAH KOTA	2	5
009 NETAMPIN	0	0
010 SUMBER GARUNGGUNG	0	0
011 MUARA AWANG	0	0
DUSUN TENGAH	2	5
2014	2	5
2013	2	5
2012	2	5
2011	2	5

Sumber: Kantor Desa/Kelurahan

Source : Village/Ward Official


Tabel 8.5 Keberadaan Tempat Pariwisata di Kecamatan Dusun Tengah di Kecamatan Dusun Tengah, 2015
The Existence of Tourism Location in Dusun Tengah District in Dusun Tengah Subdistrict, 2015

Tempat Pariwisata/ Tourism Location	Desa/Kelurahan/ Village/Ward
(1)	(2)
Liang Setangkai	Ampah Kota
Liang Ayah	Ampah Kota
Bendungan Tabla	Ampah Kota
Bendungan Karau	Netampin

Sumber: Kantor Desa/Kelurahan

Source : Village/Ward Official

**DUSUN TENGAH
DALAM ANGKA**
In Figures
2016



Keuangan dan Harga
Financial and Prices

PENJELASAN TEKNIS

1. Data keuangan daerah yang disajikan meliputi data anggaran pendapatan dan belanja daerah (APBD) yang bersumber dari Dinas Pendapatan Daerah.
2. Data statistik penanaman modal yang disetujui pemerintah terdiri dari Penanaman Modal Asing (PMA) dan Penanaman Modal Dalam Negeri (PMDN) bersumber dari Badan Penanaman Modal Daerah (BPMD). Data mengenai realisasi investasi penanaman modal tidak termasuk sektor minyak, asuransi dan perbankan. Data telah memperhatikan perubahan investasi yang beralih status dan juga pengurangan investasi yang dicabut izin usahanya.
3. Data statistik perbankan bersumber dari Bank Indonesia
4. Kantor bank terdiri dari Kantor Cabang (KC), Kantor Cabang Pembantu (KCP), dan kantor di bawah KCP
5. Data harga yang disajikan meliputi:
 1. Harga eceran beras di beberapa kota
 2. Harga eceran beberapa jenis barang di beberapa kota
 3. Indeks Harga Konsumen (IHK) dan laju inflasi
 4. Indeks harga yang diterima dan dibayar Petani
6. Harga eceran beras diolah dari survei mingguan di beberapa kota. Karena beragamnya kualitas beras di masing-masing kota, maka harga yang disajikan adalah harga beras tertimbang.

TECHNICAL NOTES

1. *Data of regional finance published included revenue and expenditure government budget sourced from Regional Revenue Service.*
2. *Statistical data of government approved investments consist of Foreign Investment and Domestic Investment sourced from the Regional Investment Board (BPMD). Data on investment realization are excluding oil, insurance and banking sector. The data have noticed the change in investment that switch the status and also reduced the investment that the license has been revoked.*
3. *Banking statistics data sourced from Bank Indonesia*
4. *Office of the bank consists of Branch Office (KC), Sub branch Office (KCP), and offices under the KCP*
5. *Price data presented include:*
 1. *Retail price of rice in several cities*
 2. *Retail price of several types of goods in several cities*
 3. *Consumer Price Index (CPI) and inflation rate*
 4. *Index of prices received and paid by Farmers*
- 6 *Retail prices of rice are processed from weekly survey in several cities. Due to the diversity of rice quality in each Municipality, the prices presented are weighted price of rice.*

ULASAN

Pertumbuhan sektor-sektor penggerak perekonomian riil di Kecamatan Dusun Tengah tumbuh cukup dengan pesat. Kehadiran lembaga-lembaga keuangan dan sejenisnya seperti bank dan koperasi dalam menyediakan sumber pembiayaan semakin membantu memperkuat perekonomian daerah.

Terdapat 5 lembaga perbankan yang terdapat di Dusun Tengah yakni Bank Rakyat Indonesia (BRI), Bank Nasional Indonesia (BNI), Bank Pembangunan Kalteng (BPK) Bank Mandiri dan Bank BTPN. Selain itu terdapat 8 unit mesin ATM yang berlokasi di pusat kota kecamatan sehingga memudahkan masyarakat untuk melakukan transaksi keuangan.

Kegiatan ekonomi yang berbasis kerakyatan seperti koperasi juga tumbuh dan mempunyai peranan penting di Kecamatan Dusun Tengah. Tahun 2015, jumlah koperasi yang aktif di Kecamatan Dusun Tengah sebanyak 11 unit yang terdiri dari 7 unit Koperasi Simpan Pinjam (KSP) dan 4 unit Koperasi Lainnya.

Pada tahun 2015, Alokasi Dana Desa (ADD) di Kecamatan Dusun Tengah sebesar Rp 8.525.210.664,- atau mengalami kenaikan dari tahun sebelumnya walaupun Kelurahan Ampah Kota tidak menerima ADD lagi sesuai dengan UU No.6 tentang Desa dan Peraturan pemerintah (PP) No.43 tahun 2014 tentang Pelaksanaan UU No.6 tentang Desa. Desa Rodok memiliki ADD dengan jumlah tertinggi yakni sebesar Rp 1.777.215.006,-, sedangkan Desa Netampin memiliki ADD terkecil yaitu Rp 1.054.018.069,-.

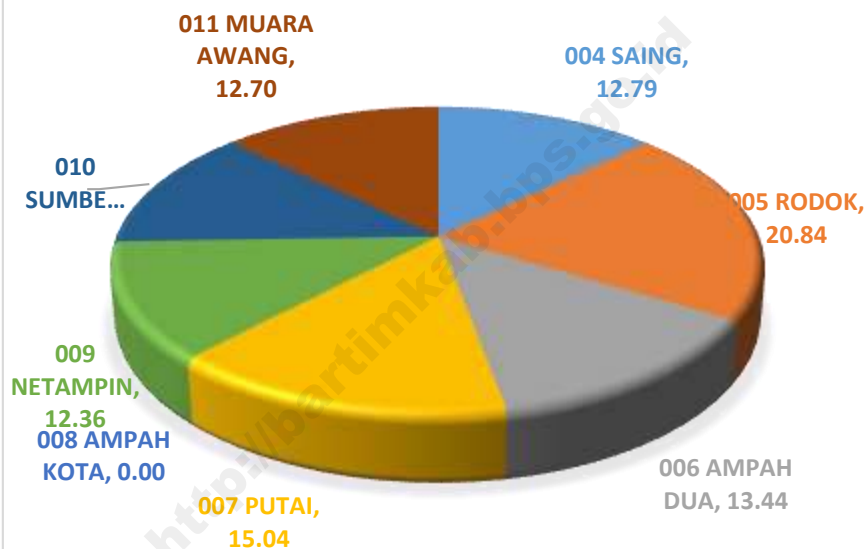
DESCRIPTION

Growth sectors of the real economic driving in the Subdistrict Dusun Tengah grow quite rapidly. The presence of financial institutions and the like, such as banks and cooperative in providing financing sources further help strengthen the local economy.

There are five banking institutions located in Dusun Tengah namely Bank Rakyat Indonesia (BRI), Bank Nasional Indonesia (BNI), Development Bank of Central Kalimantan (CPC) Bank Mandiri and Bank BTPN. In addition there are eight units of ATM machines located in downtown districts making it easier for people to conduct financial transactions. A community-based economic activities such as the cooperative is also growing and has an important role in the Subdistrict Dusun Tengah.

Until 2015, the number of active cooperatives in the Subdistrict Dusun Tengah there were 11 units consisting of Credit Unions (KSP) 7 Other 4 units and cooperative units. In 2015, the Village Fund Allocation (ADD) in Subdistrict Dusun Tengah Rp 8,525,210,664, - or an increase from the previous year despite Ampah Village City does not accept ADD again in accordance with Law 6 of the village and government regulation (PP) No. .43 Implementation Act 2014 on 6 of the village. Rodok villages have ADD with the highest amount of Rp 1,777,215,006, -, while the village Netampin have ADD smallest Rp 1,054,018,069, -.

GRAFIK 9
BESARNYA ALOKASI DANA DESA/KELURAHAN DI
KECAMATAN DUSUN TENGAH (RUPIAH), 2015
NUMBER OF ALLOCATION FUNDS VILLAGE/WARD IN
DUSUN TENGAH SUBDISTRICT (RUPIAHS), 2015



Tabel 9.1 Banyaknya Fasilitas Instansi Keuangan dan Perbankan Menurut Desa/Kelurahan di Kecamatan Dusun Tengah, 2015

Number of Financial Institutions and Banking Facilities by Villages/Ward in Dusun Tengah Subdistrict, 2015

Desa/Kelurahan/ Village/Ward	Bank/ Bank	Kope rasi/ Cooper ation	Pega daian/ Pawn Shop	ATM/ ATM	Lain nya/ Others
(1)	(2)	(3)	(4)	(5)	(6)
004 SAING	0	1	0	0	0
005 RODOK	0	1	0	0	0
006 AMPAH DUA	0	0	0	0	0
007 PUTAI	0	1	0	0	0
008 AMPAH KOTA	5	5	0	8	3
009 NETAMPIN	0	1	0	0	1
010 SUMBER GARUNGUNG	0	2	0	0	0
011 MUARA AWANG	0	0	0	0	0
DUSUN TENGAH	5	11	0	8	4
2014	5	11	0	4	4
2013	5	11	1	4	4
2012	3	11	1	4	4
2011	2	8	1	2	1

Sumber: Kantor Desa/Kelurahan

Source : Village/Ward Official

Tabel 9.2 Banyaknya Koperasi Menurut Desa/Kelurahan dan Jenisnya di Kecamatan Dusun Tengah, 2015
Table *Number of Cooperation by Village/Ward and Types in Dusun Tengah Subdistrict, 2015*

Desa/Kelurahan/ Village/Ward	KUD	Koperasi Industri Kecil & Kerajinan Rakyat	Kope rasi Simpan Pinjam	Kope rasi Lain nya	Jum lah
(1)	(2)	(3)	(4)	(5)	(6)
004 SAING	0	0	1	0	1
005 RODOK	0	0	0	0	0
006 AMPAH DUA	0	0	0	0	0
007 PUTAI	0	0	1	0	1
008 AMPAH KOTA	0	0	4	1	5
009 NETAMPIN	0	0	0	1	1
010 SUMBER GARUNGGUNG	0	0	0	2	2
011 MUARA AWANG	0	0	0	0	0
DUSUN TENGAH	0	0	6	4	10
2014	0	0	6	4	
2013	0	0	6	4	
2012	0	0	7	4	
2011	1	0	7	1	

Sumber: Kantor Desa/Kelurahan

Source : Village/Ward Official

Tabel 9.3 Banyaknya Kios Sarana Produksi Pertanian Menurut Desa/Kelurahan di Kecamatan Dusun Tengah, 2015

Number of Agricultural Production Means Stalls by Village/Ward in Dusun Tengah Subdistrict, 2015

Desa/Kelurahan/ Village/Ward	Jenis Koperasi/ Type of Cooperation		Jumlah/ Total
	Milik KUD/ KUD Property	Milik Non KUD/ Non KUD Property	
(1)	(2)	(3)	(4)
004 SAING	0	0	0
005 RODOK	0	1	1
006 AMPAH DUA	0	0	0
007 PUTAI	0	0	0
008 AMPAH KOTA	0	6	6
009 NETAMPIN	0	2	2
010 SUMBER GARUNGUNG	0	0	0
011 MUARA AWANG	0	0	0
DUSUN TENGAH	0	9	9
2014	0	9	9
2013	0	9	9
2012	0	9	9
2011	0	7	7

Sumber: Kantor Desa/Kelurahan

Source : Village/Ward Official

Tabel 9.4 **Besarnya Alokasi Dana Desa/Kelurahan di Kecamatan Dusun Tengah (Rupiah), 2015**
Number of Allocation Funds Village/Ward in Awang District (Rupiahs), 2015

Desa/Kelurahan/ Village/Ward	Jumlah ADD/ Allocation Funds
(1)	(2)
004 SAING	1 091 138 417
005 RODOK	1 777 215 006
006 AMPAH DUA	1 146 039 834
007 PUTAI	1 282 855 823
008 AMPAH KOTA	0
009 NETAMPIN	1 054 018 069
010 SUMBER GARUNGGUNG	1 091 109 664
011 MUARA AWANG	1 082 833 851
DUSUN TENGAH	8 525 210 664
2014	1 233 538 686
2013	1 764 398 086
2012	1 610 278 479
2011	479 068 000

Sumber: Badan Pemberdayaan Masyarakat dan Desa Kabupaten Barito Timur
Source : Village Peoples Development Board of Barito Timur Regency



**SENSUS
EKONOMI**

DATA

MENCERDASKAN BANGSA
Enlighten The Nation

<http://bartimkab.bps.go.id>



BADAN PUSAT STATISTIK
KABUPATEN BARITO TIMUR
BPS - Statistics of Barito Timur Regency
Jalan Manunggal No. 13,
Tamiang Layang 73611
Telp: (0526)209 1436, Fax: (0526)209 1436
Homepage: <http://bartimkab.bps.go.id> E-mail: bps6212@bps.go.id

