

9-29-11. 296

LABEL SEMENTARA
SENSUS BARANG 2014

Ruang	ID	Lokasi	Petugas
82309	121.0191.3774-1	CB 12	FAP

ANG. 86-87. JALENG.



Jaseng

WILDA 13000-2. 8901

STATISTIK TAHUNAN

KECAMATAN SRUMBUNG
DALAM ANGIKA

11

(1986 - 1987)

UN DAN DITERBITKAN OLEH :
MANTRI STATISTIK
KECAMATAN SRUMBUNG, KAB. MAGELANG.

315.
Kec.
Ind.
Biro Pusat Statistik



315.
ke.
MD

perpa BPS

33080.A.8805001.

STATISTIK TAHUNAN



KECAMATAN SRUMBUNG DALAM ANGKA

315

(1986 - 1987)

No. PUSTAKA : 10.0909.1096

M F N : 17221

DISUSUN DAN DITERBITKAN OLEH **UNIT PERPUSTAKAAN & DOK. STAT.**
BPS - JAKARTA

MANTRI STATISTIK

KECAMATAN SRUMBUNG, KAB. MAGELANG.



KATA SAMBUTAN

Assalamu'alaikum Wr.Wb.

Sebagai kita maklumi bersama, untuk meningkatkan pembangunan diperlukan Data yang lengkap dan terpercaya dari segala segi yang menyangkut kehidupan masyarakat luas.

Maka dengan tersedianya Data yang baik, akan dapat diamati keadaan tahun lalu, keadaan sekarang dan apa yang harus kita lakukan dimasa mendatang, demi peningkatan kesejahteraan masyarakat.


Oleh karena itu perlu seperti tahun yang lalu, perlu diterbitkan Buku Statistik KECAMATAN SRUMBUNG DALAM ANGKA setiap tahun.

Karena dengan adanya buku tersebut, disamping sebagai cermin juga untuk mengevaluasi sampai dimana keberhasilan pembangunan yang telah kita capai.

Guna keberhasilan penerbitan selanjutnya dan kesempurnaannya kami harapkan kepada semua Dinas/Jawatan lebih-lebih dari Desa untuk dapat memberikan Datanya yang baik dan benar.

Semoga buku Publikasi " KECAMATAN SRUMBUNG DALAM ANGKA " ini bermanfaat bagi kita semua.

Wassalamu'alaikum Wr.Wb.



Srumbung, 1 Mei 1989.

Camat Srumbung

MOCHAMAD MASJKUR.BA.
NIP: 500029906.

!!

KATA PENGANTAR

Assalamu'alaikum Wr.Wb.

Dengan rasa syukur alhamdulillah, buku statistik:

" KECAMATAN SRUMBUNG DALAM ANGKA 1986-1987 "

dapat kami terbitkan, hal ini karena partisipasi serta dukungan dan bantuan dari semua pihak, dikarenakan Datanya diperoleh dari Data Primer dan Data Sekunder. Untuk itu tak lupa kami mengucapkan banyak terima kasih atas bantuannya baik moril maupun spirituil. Khususnya kepada bapak Camat Srumbung serta para Pimpinan Dinas dan Jawatan yang ada di Kecamatan Srumbung yang telah memberikan andil besar dalam penerbitan buku ini.

Seperti kita sadari bersama bahwa :

" DATA ITU SULIT DAN MAHAL, TETAPI LEBIH SULIT DAN MAHAL MEMBANGUN TANPA DATA "

Dengan adanya "Moto" demikian kita akan sadar arti dan kegunaan data yang disajikan oleh aparat Biro Pusat Statistik baik didaerah maupun di Pusat.


Untuk itu demi penyempurnaan Buku Publikasi ini kami mohon kritik dan saran agar kelanjutan penerbitan buku ini lebih baik dan sempurna .

Demikianlah semoga buku ini dapat bermanfaat bagi kita semua.

Wassalamu'alaikum Wr.Wb.

Srumbung, 1 Mei 1989.

Mantri Statistik


SOEBARTO
NIP : 340003815.

ISI - BUKU

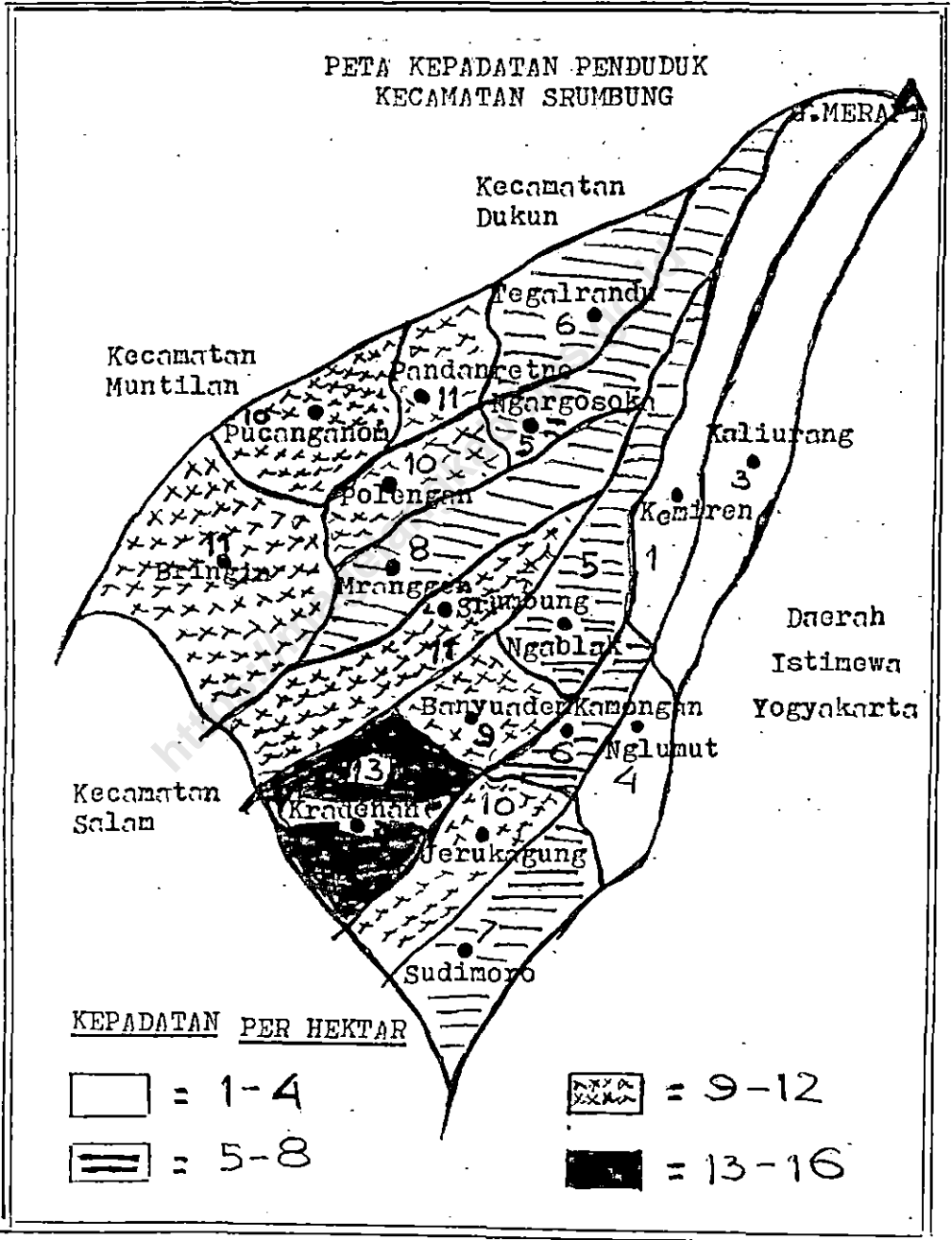
1. Kata Sambutan	
2. Kata Pengantar	
3. B a b - B a b	Halaman
* Peta Kecamatan Srumbung	1
* Peta Kabupaten Magelang	2
1. Geografi	3 - 5
2. Pemerintahan dan sarannya	6 - 10
3. Penduduk	11 - 21
4. Sosial Budaya	22 - 35
5. Pertanian	36 - 44
6. Perhubungan	45 - 49
7. Keuangan	50 - 51

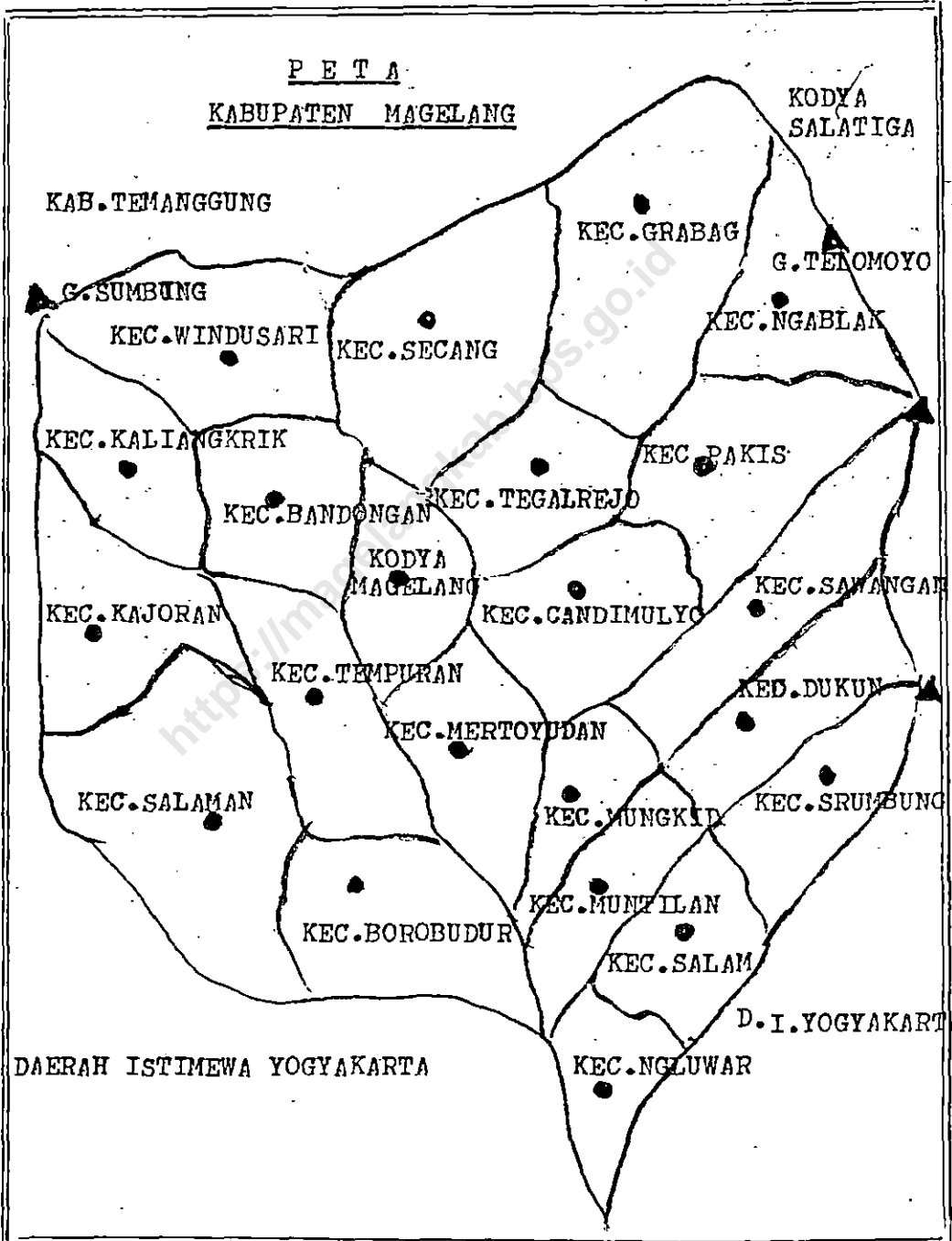
NOMOR TABEL.

	Halaman
<u>1. Geografis :</u>	
* Peta Kecamatan Srumbung	1
* Peta Kabupaten Magelang	2
1.1. Letak Geografis	3
1.2. Luas wilayah menurut penggunaannya	4
1.3. Banyaknya hari dan curah hujan	5
<u>2. Pemerintahan dan sarannya :</u>	
2.1. Nama-nama pejabat Kecamatan Srumbung	6
2.2. Jumlah aparat Pemerintahan Desa	7
2.3. Klasifikasi Desa	8
2.4. Jumlah sarana perekonomian	9 - 10
<u>3. Penduduk :</u>	
3.1. Luas Desa, jumlah penduduk dan kepadatannya	11
3.2. Penduduk menurut jenis kelamin	12 - 14
3.5. Penduduk menurut kelompok umur	15
3.6. Penduduk menurut kewarganegaraan	16
3.7. Banyaknya Rumah tangga dan rata-rata jiwa	17
3.8. Mutasi penduduk	18 - 19
3.10. Jumlah rumah tangga dan jiwa yang Transmigrasi	20
3.11. Banyaknya rumah penduduk	21
<u>4. Sosial Budaya :</u>	
4.1.1. Banyaknya TK, murid dan guru	22 - 23
4.1.3. Banyaknya SD, murid dan guru	24
4.1.4. Banyaknya SMP, murid dan guru	25
4.1.5. Banyaknya MI, murid dan guru	26
4.1.6. Banyaknya M.Ts., murid dan guru	27

	halaman
4.2. <u>Kesehatan</u> :	
4.2.1. Jumlah sarana kesehatan	28
4.2.2. Jumlah tenaga Medis dan Paramedis	29
4.2.3. Jumlah peserta Keluarga Berencana	30-31
4.3. <u>Agama</u> :	
4.3.1. Banyaknya Pemeluk Agama	32-33
4.3.3. Banyaknya Nikah, Talak, Cerai dan Rujuk	34
4.3.4. Banyaknya Tempat Ibadah	35
5. <u>Pertanian</u> :	
5.1. Luas tanah sawah menurut jenis irigasi	36
5.2. Luas tanah kering menurut penggunaannya	37
5.3. Jumlah ternak besar dan kecil th.1986	38
5.4. Jumlah unggas yang dipelihara th.1986	39
5.5. Jumlah ternak besar dan kecil th.1987	40
5.6. Jumlah unggas yang dipelihara th.1987	41
5.7. Luas panen dan rata-rata produksi padi	42
5.8. Luas panen dan rata-rata produksi ubikayu	43
5.9. Luas panen dan rata-rata produksi ubijalar	44
6. <u>Perhubungan</u> :	
6.1. Panjang jalan dan jenisnya	45
6.2. Banyaknya kendaraan bermotor th.1986	46
6.3. Banyaknya kendaraan bermotor th.1987	47
6.4. Banyaknya Kendaraan tak bermotor th.1986 & 87.	48
6.5. Banyaknya alat komunikasi	49
7. <u>Kuangan</u> :	
7.1. Penerimaan uang Bandes	50
7.2. Penerimaan uang swadaya masyarakat	51

PETA KEPADATAN PENDUDUK KECAMATAN SRUMBUNG





1. GEOGRAFI

Tabel :1.1.

<u>A. BATEAS-BATAS WILAYAH KECAMATAN SRUMBUNG.</u>			
1. Sebelah Utara	: Kecamatan Dukun.		
2. Sebelah Timur	: Daerah Istimewa Yogyakarta.		
3. Sebelah Selatan	: Kecamatan Salam.		
4. Sebelah Barat	: Kecamatan Muntilan.		
<u>B. KETINGGIAN DARI PERMUKAAN LAUT IBUKOTA KEC. SRUMBUNG: 501 M</u>			
<u>C. JARAK DARI IBUKOTA KECAMATAN SRUMBUNG KE DESA-DESA SE -KECAMATAN SRUMBUNG DAN KE DAERAH - DAERAH.-</u>			
1. Ds. Sudimoro	: 5 Km	12. Ds. Mranggen	: 1 Km.
2. Ds. Nglumut	: 5 Km	13. Ds. Ngargosoka	: 4 Km.
3. Ds. Kaliurang	: 7 Km	14. Ds. Polengan	: 2 Km
4. Ds. Kemiren	: 5 Km	15. Ds. Pucanganom	: 5 Km.
5. Ds. Kamongan	: 4 Km	16. Ds. Pandanretno	: 5 Km.
6. Ds. Jerukagung	: 4 Km	17. Ds. Tegalrandu	: 5 Km.
7. Ds. Kradenan	: 3 Km	18. Kec. Dukun	: 14 Km.
8. Ds. Banyudem	: 1 Km	19. Kecamatan Salam	: 5 Km.
9. Ds. Ngablak	: 2 Km	20. Kecamatan Muntilan	: 7 Km.
10. Ds. Srumbung	: 1 Km	21. Kecamatan Ngluwar	: 9 Km.
11. Ds. Bringin	: 2 Km	22. Kabupaten / Sawitan	: 18 Km.

LUAS WILAYAH MENURUT JENIS PENGGUNAAN TANAH PER DESA
 PADA AKHIR TAHUN 1987
 (DALAM HA)

Tabel :1.2.

DESA	Tanah Sawah	Tanah Tegalan	Bangunan/Pekarangan	Hutan Negara	Lain lain	Jumlah
(1)	(2)	(3)	(4)	(5)	(6)	(7)
Sudimoro	215	23	66	-	28	332
Nglumut	58	29	17	-	27	131
Kaliurang	154	115	107	128	4	508
Kemiren	125	133	188	157	14	617
Kamongan	104	37	31	-	6	178
Jerukagung	163	-	58	-	9	230
Kradenan	288	-	111	-	22	421
Banyuadem	154	-	21	-	16	191
Ngablak	124	125	37	67	9	362
Srumbung	178	72	21	-	13	284
Bringin	362	4	87	-	34	487
Mranggan	217	131	63	-	6	417
Ngargosoka	99	111	27	166	9	412
Polengan	119	6	23	-	6	154
Pucanganom	157	1	30	-	10	198
Pandanretno	77	6	8	-	5	96
Tegalrandu	128	12	22	137	0	299
Jumlah	2722	805	917	655	218	5317

BANYAKNYA HARI HUJAN DAN CURAH HUJAN
DI KECAMATAN SRUMBUNG, DIPERINCI PER BULAN
TAHUN 1986 DAN 1987

Tabel : 1.3.

B U L A N	HARI HUJAN		CURAH HUJAN (mm)	
	1986	1987	1986	1987
(1)	(2)	(3)	(4)	(5)
JANUARI	23	20	416	534
PEBRUARI	18	21	300	558
M A R E T	23	17	892	489
A P R I L	17	8	206	161
M E I	8	6	77	80
J U N I	13	4	384	54
J U L I	9	-	107	-
AGUSTUS	4	-	29	-
SEPTEMBER	11	-	231	-
OKTOBER	13	-	382	-
NOPEMBER	20	17	451	669
DESEMBER	12	23	340	526
J U M L A H	171	116	3815	3071

2. PEMERINTAHAN DAN SARANANYA

NAMA-NAMA PEJABAT PADA KANTOR/DINAS/JAWATAN DALAM
WILAYAH KECAMATAN SRUMBUNG DALAM TAHUN 1987.-

Tabel: 2.1.

KANTOR / JABATAN (1)	NAMA PEJABAT (2)
C a m a t	Mochamad Masjkur.BA.
Kapolsek	Pelda Hardjito
Komandan Koramil	Peltu Dumadi
Sekwilcam	Soerjanto.BA.
Mantri Polisi.PP.	Suswanto
Pimpinan Puskesmas	Dr.Harda Nuryahwandana
Ka.Kan.Dep.Dik.Bud.	Socwito
Kepala K.U.A.	Juhdan Fathoni
Lik Penda	Drs.Sudarsono dan Abduldjali
Mantri Statistik	Soedarto
Mantri Pertanian	Moedjijo
Mantri Peternakan	Marwoto
Pengawas P.L.K.B.	Sudardjo
Petugas Sosial	Karsidi
Juru Pencerangan	J.B.Tamsidi
Petugas Perikanan	Suparman
Dipenda	Sumarno
Polisi Kehutanan	Suyahman
Ketua K.U.D.	Drs.Socyudi

JUMLAH APARAT PEMERINTAHAN DESA SE KECAMATAN
SRUMBUNG DIPERINCI PER DESA
TAHUN : 1987.

Tabel : 2.2.

D E S A	PAMONG DESA	R.W.	R.T.
(1)	(2)	(3)	(4)
SUDIMORO	15	9	42
NGLUMUT	9	3	7
KALIURANG	14	5	17
KEMIREN	10	7	7
KAMONGAN	11	5	9
JERUKAGUNG	14	8	25
KRADENAN	23	17	45
BANYUADEM	11	7	19
NGABLAK	13	7	22
SRUMBUNG	19	13	18
BRINGIN	26	17	76
MRANGGEN	22	16	75
NGARGOSOKA	13	6	14
POLENGAN	9	6	19
PUCANGANOM	14	8	22
PANDANRETN	10	4	9
TEGALRANDU	9	7	39
J U M L A H	242	145	465

KLASIFIKASI DESA DI KECAMATAN SRUMBUNG
PADA TAHUN 1986 DAN 1987.

Tabel : 2.3.

D E S A	SWADAYA		SWAKARYA		SWA SEMBADA	
	1986	1987	1986	1987	1986	1987
(1)	(2)	(3)	(4)	(5)	(6)	(7)
SUDIMORO	-	-	-	-	1	1
NGLUMUT	-	-	1	1	-	-
KALIURANG	-	-	-	-	1	1
KEMIREN	-	-	1	1	-	-
KAMONGAN	-	-	-	-	1	1
JERUKAGUNG	-	-	-	-	1	1
KRA DENAN	-	-	-	-	1	1
BANYUADEM	-	-	-	-	1	1
Ngablak	-	-	-	-	1	1
SRUMBUNG	-	-	-	-	1	1
BRINGIN	-	-	1	1	-	-
MRANGGEN	-	-	1	-	-	1
NGARGOSOKA	-	-	-	-	1	1
POLENGAN	-	-	-	-	1	1
PUCANGANOM	-	-	-	-	1	1
PANDANRETNO	-	-	-	-	1	1
TEGALRANDU	-	-	-	-	1	1
J U M L A H	-	-	4	3	13	14

JUMLAH SARANA PEREKONOMIAN KECAMATAN SRUMBUNG
DIPERINCI MENURUT DESA PADA AKHIR TAHUN 1986.

Tabel : 2.4.

D E S A	Pasar Umum	Pasar Hewan	Toko	Kios/ Warung	BUUD KUD	Bank	Lumbung Desa
(1)	(2)	(3)	(4)	(5)	(6)	(7)	(8)
Sudimoro	-	-	-	11	-	-	1
Nglumut	-	-	-	3	-	-	1
Kaliurang	-	-	-	4	-	-	2
Kemiren	-	-	-	5	-	-	1
Kamongan	1	-	-	12	-	-	1
Jerukagung	-	-	-	4	-	-	3
Kradenan	-	-	-	21	-	-	11
Banyuadem	-	-	-	5	-	-	1
Ngablak	-	-	-	9	-	-	2
Srumbung	2	-	-	22	1	1	1
Bringin	-	-	-	71	-	-	5
Mranggen	-	-	-	14	-	-	1
Ngargosoka	-	-	-	3	-	-	4
Polengan	-	-	-	14	-	-	6
Pucanganem	-	-	-	17	-	-	1
Pandanretno	-	-	-	8	-	-	1
Tegalrandu	-	-	-	7	-	-	1
J u m l a h	3	-	-	230	1	1	43

JUMLAH SARANA PEREKONOMIAN KECAMATAN SRUMBUNG
DIPERINCI MENURUT DESA PADA AKHIR TAHUN 1987.

Tabel : 2.5.

D E S A	Pasar Umum	Pasar Hewan	Toko	Kios/ Warung	BUUD KUD	Bank	Lumbung Desa
(1)	(2)	(3)	(4)	(5)	(6)	(7)	(8)
Sudimoro	-	-	-	11	-	-	1
Nglumut	-	-	-	3	-	-	1
Kaliurang	-	-	-	4	-	-	2
Kemiren	-	-	-	5	-	-	1
Kamongan	1	-	-	12	-	-	1
Jerukagung	-	-	-	4	-	-	3
Kradenan	-	-	-	21	-	-	11
Banyuadem	-	-	-	5	-	-	1
Ngablak	-	-	-	9	-	-	2
Srumbung	2	-	-	24	1	3	1
Bringin	-	-	-	72	-	-	5
Mranggen	-	-	-	14	-	-	1
Ngargosoka	-	-	-	5	-	-	4
Polengan	-	-	-	14	-	-	6
Pucanganom	-	-	-	19	-	-	1
Pandauretno	-	-	-	8	-	-	1
Tegalrandu	-	-	-	8	-	-	1
J u m l a h	3	-	-	238	1	3	43

3. P E N D U D U K

LUAS DESA, JUMLAH PENDUDUK, KEPADATAN PENDUDUK
MENURUT DESA PADA AKHIR TAHUN 1986 DAN 1987.-

Tabel : 3.1

D E S A	L u a s (H a)		Jumlah Penduduk		Kepadatan Tiap Hektar	
	1986	1987	1986	1987	1986	1987
(1)	(2)	(3)	(4)	(5)	(6)	(7)
Sudinoro	332	332	2223	2240	7	7
Nglunut	131	131	517	516	4	4
Kaliurang	508	508	1726	1726	3	3
Kemiren	617	617	747	754	1	1
Kamongan	178	178	1064	1069	6	6
Jerukagung	230	230	2233	2248	10	10
Kradenan	421	421	5456	5550	13	13
Banyuadem	191	191	1664	1672	9	9
Ngablak	362	362	1861	1859	5	5
Srumbung	284	284	3014	3043	11	11
Bringin	487	487	5418	5518	11	11
Mranggen	417	417	3419	3433	8	8
Ngargosoka	412	412	1865	1882	5	5
Polengan	154	154	1571	1535	10	10
Pucanganom	198	198	1897	1903	10	10
Pandanretno	96	96	1031	1034	11	11
Tegalrandu	299	299	1860	1900	6	6
J u m l a h	5317	5317	37566	37882	7	7

JUMLAH PENDUDUK MENURUT JENIS KELAMIN
DIPERINCI PER DESA PADA AKHIR TH: 1986 DAN 1987

Tabel : 3.2.

D E S A	Laki - Laki		Perempuan		Jumlah	
	1986	1987	1986	1987	1986	1987
(1)	(2)	(3)	(4)	(5)	(6)	(7)
Sudimoro	1060	1074	1163	1166	2223	2240
Nglumut	274	275	243	241	517	516
Kaliurang	840	1100	886	885	1726	1726
Kemiren	372	374	375	380	747	754
Kanongan	536	521	528	548	1064	1069
Jerukagung	1067	1073	1166	1175	2233	2248
Kradenan	2711	2721	2745	2829	5456	5550
Banyuadem	800	807	864	865	1664	1672
Ngablak	881	883	980	976	1861	1859
Srumbung	1451	1465	1563	1578	3014	3043
Bringin	2659	2745	2759	2773	5418	5518
Mranggen	1672	1675	1747	1758	3419	3433
Ngargosoka	876	888	989	994	1865	1882
Polengan	748	731	823	804	1571	1535
Pucanganom	929	907	968	996	1897	1903
Pandanretno	499	488	532	546	1031	1034
Tegalrandu	905	923	955	977	1860	1900
J u m l a h	18280	18391	19286	19491	37566	37882

JUMLAH PENDUDUK MENURUT JENIS KELAMIN
DIPERINCI DEWASA DAN ANAK PADA TH:1986.

Tabel : 3.3

D E S A	DEWASA		ANAK		JUMLAH	
	L	P	L	P	L	P
(1)	(2)	(3)	(4)	(5)	(6)	(7)
Sudimoro	655	738	405	425	1060	1163
Ngilumut	181	142	93	101	274	243
Kaliurang	514	602	326	284	840	886
Keniron	229	217	143	158	372	375
Kamogran	338	321	198	207	536	528
Jerukagung	651	754	416	412	1067	1166
Kradenan	1617	1745	1094	1000	2711	2745
Banyuandean	521	535	279	329	800	864
Ngablak	513	600	368	380	881	980
Srumbung	875	955	576	608	1451	1563
Bringin	1533	1706	1126	1053	2659	2759
Mranggen	1031	1087	641	660	1672	1747
Ngargosoka	558	607	318	382	876	989
Polengan	464	546	284	277	748	823
Pucanganom	551	666	378	302	929	968
Pandanretno	297	450	202	82	499	532
Tegalrandu	531	620	374	335	905	955
Jumlah	11059	12291	7221	6995	18280	19286

JUMLAH PENDUDUK MENURUT JENIS KELAMIN
DIPERINCI DEWASA DAN ANAK PADA TH: 1987.

Tabel.3.4.

D E S A	DEWASA		ANAK		JUMLAH	
	L	P	L	P	L	P
(1)	(2)	(3)	(4)	(5)	(6)	(7)
Sudimoro	655	730	419	436	1074	1166
Nglumut	180	137	95	104	275	241
Kaliurang	506	594	335	291	1100	885
Kemiron	226	215	148	165	374	380
Kamongan	323	321	198	227	521	548
Jerukagung	638	743	435	432	1073	1175
Kradenan	1594	1749	1127	1080	2721	2829
Banyuadem	513	526	294	339	807	865
Ngablak	505	592	378	384	883	976
Srumbung	868	947	597	631	1465	1578
Bringin	1526	1680	1219	1093	2745	2773
Mranggan	1026	1079	649	679	1675	1758
Ngangosoka	548	588	340	406	888	994
Polengan	443	532	288	272	731	804
Pucanganon	525	666	382	330	907	996
Pandanretno	284	448	204	98	488	546
Tegalrandu	524	618	399	359	923	977
J u m l a h	10884	12165	7507	7326	18391	19491

PENDUDUK MENURUT KELOMPOK UMUR DAN JENIS KELAMIN
DI KEC. SRUMBUNG PADA AKHIR TAHUN 1986 DAN 1987

Tabel : 3.5

U M U R	Laki - Laki		Perempuan		J u m l a h	
	1986	1987	1986	1987	1986	1987
(1)	(2)	(3)	(4)	(5)	(6)	(7)
0 - 4	1292	1366	1315	1384	2607	2750
5 - 9	1956	1991	1967	1988	3923	3979
10 - 14	2338	2343	2356	2376	4694	4719
15 - 19	2140	2159	2122	2156	4262	4315
20 - 24	1951	1957	2084	2125	4035	4082
25 - 29	1986	1952	2123	2111	4109	4063
30 - 39	1967	1963	2071	2063	4038	4026
40 - 49	1749	1764	1912	1951	3661	3715
50 - 59	1755	1756	2065	2064	3820	3820
60 Kertas	1146	1140	1271	1273	2417	2413
JUMLAH	18280	18391	19286	19491	37566	37882

JUMLAH PENDUDUK MENURUT JENIS KEWARGA

NEGARAAN DEPERINCI PER DESA PADA TH: 1986 & 1987.

Tabel.3.6.

D E S A	W N R I		W N A		J U M L A H	
	1986	1987	1986	1987	1986	1987
(1)	(2)	(3)	(4)	(5)	(6)	(7)
Sudimoro	2223	2240	-	-	2223	2240
Nglimut	517	516	-	-	517	516
Kaliurang	1726	1726	-	-	1726	1726
Kemiren	747	754	-	-	747	754
Kamongan	1064	1069	-	-	1064	1069
Jarukagung	2233	2248	-	-	2233	2248
Kradenan	5456	5550	-	-	5456	5550
Banyuadem	1664	1672	-	-	1664	1672
Ngablak	1861	1859	-	-	1861	1859
Srumbung	3014	3043	-	-	3014	3043
Bringin	5418	5518	-	-	5418	5518
Mranggen	3419	3433	-	-	3419	3433
Ngargosoka	1865	1882	-	-	1865	1882
Polengan	1571	1535	-	-	1571	1535
Pucanganom	1897	1903	-	-	1897	1903
Pandanretno	1031	1034	-	-	1031	1034
Tegalrandu	1860	1900	-	-	1860	1900
J u m l a h	37566	37882	-	-	37566	37882

BANYAKNYA PENDUDUK, RUMAH TANGGA, DAN RATA-RATA
 JIWA PER RUMAH TANGGA DI KECAMATAN SRUMBUNG
 DIPERINCI MENURUT DESA PADA AKHIR TH 1986, 1987.

Tabel : 3.7.

D E S A	JML RUMAH TANGGA		JUMLAH PENDUDUK		RATA ² JIWA PER RUMAH TANGGA	
	1986	1987	1986	1987	1986	1987
Sudimoro	517	514	2223	2240	4	4
Nglumut	117	117	517	516	4	4
Kaliurang	393	393	1726	1726	4	4
Kemiren	165	165	747	754	5	5
Kanongan	227	237	1064	1069	5	5
Jerukagung	507	506	2233	2248	4	4
Kradenan	1137	1138	5456	5550	5	5
Banyuadem	371	391	1664	1672	4	4
Ngablak	422	418	1861	1859	4	4
Srumbung	703	705	3014	3043	4	4
Bringin	1181	1138	5418	5518	5	5
Mranggan	796	779	3419	3433	4	4
Ngargosoka	393	394	1865	1882	5	5
Polengan	364	365	1571	1535	4	4
Pucanganom	433	434	1897	1903	4	4
Pandanretno	240	239	1031	1034	4	4
Tegalrandu	420	445	1860	1900	4	4
J u m l a h	8386	8378	37566	37882	4	5

BANYAKNYA KELAHIRAN, KEMATIAN, YANG DATANG,
DAN YANG PERGI DI KECAMATAN SRUMBUNG, DI-
PERINCI MENURUT DESA TH:1986.

Tabel : 3.8.

D E S A	B A N Y A K N Y A			
	KELAHIRAN	KEMATIAN	DATANG	PERGI
(1)	(2)	(3)	(4)	(5)
Sudimoro	23	22	247	188
Nglumut	5	6	80	49
Kaliurang	-	3	209	185
Kemiren	19	2	167	39
Kamongan	15	1	141	38
Jerukagung	39	12	233	196
Kradenan	76	29	339	327
Banyuadem	22	13	238	179
Ngablak	30	4	58	168
Srumbung	54	22	152	174
Bringin	46	26	312	399
Mranggen	26	16	239	235
Ngargosoka	21	7	185	224
Polengan	13	7	63	64
Pucanganom	44	28	95	63
Pandanretno	11	8	205	198
Tegalrandu	28	9	191	312
J u m l a h	472	215	3154	3054

BANYAKNYA KELAHIRAN, KEMATIAN, YANG DATANG DAN YANG PERGI DI KECAMATAN SRUMBUNG, DIPERINCI MENURUT DESA TAHUN 1987.—

Tabel : 3.9.

D E S A	B A N Y A K N Y A			
	KELAHIRAN	KEMATIAN	DATANG	PERGI
(1)	(2)	(3)	(4)	(5)
Sudimoro	32	12	9	12
Nglumut	5	1	-	5
Kaliurang	16	5	7	19
Kemiren	12	7	2	-
Kamongan	22	1	5	21
Jerukagung	43	10	18	36
Kradenan	115	17	26	31
Banyuadem	25	11	-	6
Ngablak	15	6	7	7
Srumbung	45	10	7	13
Bringin	140	16	27	52
Mranggen	30	13	11	15
Ngargosoka	51	12	11	40
Polengan	15	9	1	43
Pucanganom	39	9	9	33
Pandanretno	16	4	9	18
Tegalrandu	49	5	-	4
J u m l a h	670	148	149	355

BANYAKNYA KEPALA KELUARGA DAN JIWA YANG TRANSMIGRASI
 KELUAR JAWA DENGAN BEYA PEMERINTAH MENURUT DESA PADA
 TAHUN 1986,1987. -

Tabel : 3.10.

D E S A	JML KEP. KELUARGA		JUMLAH JIWA	
	1986	1987	1986	1987
(1)	(2)	(3)	(4)	(5)
Sudimoro	-	1	-	6
Nglumut	-	-	-	-
Kaliurang	1	-	3	-
Kemiren	20	-	80	-
Kamongan	35	-	117	-
Jerukagung	2	-	6	-
Kradenan	24	-	92	-
Banyuadem	19	-	71	-
Ngablak	40	-	155	-
Srumbung	2	-	6	-
Bringin	2	2	5	7
Mranggen	22	-	79	-
Ngargosoka	-	-	-	-
Polengan	-	12	-	35
Pucanganom	1	-	3	-
Pandanretno	-	-	-	-
Tegalrandu	21	-	72	-
J u m l a h	189	15	688	48

BANYAKNYA TEMPAT TINGGAL DI KECAMATAN SRUMBUNG
MENURUT TIPE DINDING, ATAP, LANTAI YANG DIPERINCI
PER DESA TAHUN 1987.

Tabel : 3.11.

D E S A	JUMLAH BANGUNAN TEMPAT TINGGAL						
	DINDING			ATAP	LANTAI		
	Tem- bok	1/2 Tem- bok	Lain- nya	Gen- ting	Te- gel	Ubin	Tanah
Sudimoro	75	-	357	432	3	72	357
Nglumut	13	-	112	125	-	13	112
Kaliurang	17	1	336	354	1	17	336
Kemiren	18	-	297	315	1	17	297
Kamongan	24	-	224	248	-	24	224
Jerukagung	95	-	373	468	3	92	373
Kradenan	497	-	591	1088	6	491	591
Banyuadem	38	-	326	364	3	35	326
Ngablak	37	2	491	530	1	38	491
Srumbung	323	-	362	685	7	316	362
Bringin	591	-	755	1346	10	581	755
Mranggen	159	2	598	759	2	159	598
Ngargosoka	38	2	322	362	1	39	322
Polengan	44	3	291	338	3	44	291
Pucanganom	88	-	336	424	4	84	336
Pandanretno	21	-	223	244	1	20	223
Tegalrandu	24	1	378	403	2	23	378
J u m l a h	2102	11	6372	8485	48	2065	6372

4.1. SOSIAL BUDAYA

BANYAKNYA TAMAN*KANAK²(TK), MURID DAN GURU
YANG DIKELOLA DEP. DIK. BUD. DAN YANG DIKELOLA
DEPARTEMEN AGAMA DI KEC. SRUMBUNG TH: 1986.

Tabel :4.1.1.

D E S A	DIKELOLA DEPDIKBUD			DIKELOLA DEPAG		
	SEKOLAH	MURID	GURU	SEKOLAH	MURID	GURU
(1)	(2)	(3)	(4)	(5)	(6)	(7)
Sudimoro	1	37	2	2	51	2
Nglumut	-	-	-	-	-	-
Kaliurang	1	30	1	-	-	-
Kemiren	-	-	-	1	18	1
Kamongan	1	30	1	-	-	-
Jerukagung	1	20	2	2	43	4
Kradenan	1	38	1	3	91	6
Banyuaden	1	20	1	1	28	2
Ngablak	1	33	1	2	42	4
Srumbung	2	61	2	1	25	2
Bringin	2	36	1	2	74	4
Mranggen	2	44	2	2	29	3
Ngargosoka	1	20	1	1	21	2
Polengan	-	-	-	1	40	2
Pucanganom	-	-	-	1	52	2
Pandanretno	-	-	-	2	33	2
Tegalrandu	-	-	-	1	40	2
J u m l a h	14	369	15	22	587	38

4.1. SOSIAL BUDAYA

BANYAKNYA TAMAN-KANAK² (TK), MURID DAN GURU YANG DIKELOLA DEP. DIK. BUD DAN YANG DIKELOLA DEPARTEMEN AGAMA DI KEC. SRUMBUNG TH : 1987.

Tabel.: 4.1.2.

D E S A	DIKELOLA DEPDIKBUD			DIKELOLA DEPAG		
	SEKOLAH	MURID	GURU	SEKOLAH	MURID	GURU
(1)	(2)	(3)	(4)	(5)	(6)	(7)
Sudimoro	1	20	2	2	48	3
Nglumut	-	-	-	1	50	2
Kaliurang	-	-	-	1	8	1
Kemiren	-	-	-	1	42	1
Kamongan	1	16	1	-	-	-
Jerukagung	1	49	2	-	-	-
Kradenan	1	22	1	2	50	4
Banyuadem	1	34	2	3	96	6
Ngablak	1	20	1	1	31	2
Srumbung	1	36	2	2	56	4
Bringin	2	52	2	1	30	2
Mranggen	4	107	4	1	38	2
Ngargosoka	2	20	2	2	29	3
Polengan	2	39	2	1	18	2
Pucanganom	-	-	-	1	36	2
Pandanretno	-	-	-	1	49	2
Tegalrandu	-	-	-	2	38	3
J u m l a h	17	415	21	22	619	39

BANYAKNYA SEKOLAH DASAR (SD), MURID DAN GURU
DI KECAMATAN SRUMBUNG AKHIR TAHUN 1986 DAN
AKHIR TAHUN 1987 DIPERINCI MENURUT DESA.

Tabel : 4.1.3.

D E S A	1 9 8 6			1 9 8 7		
	SEKOLAH	MURID	GURU	SEKOLAH	MURID	GURU
(1)	(2)	(3)	(4)	(5)	(6)	(7)
Sudimoro	2	339	17	2	271	17
Nglumut	-	-	-	-	-	-
Kaliurang	2	369	18	2	352	18
Kemiren	1	106	5	1	124	5
Kamongan	2	189	19	2	170	16
Jarukagung	3	276	28	2	264	27
Kradenan	3	519	29	3	499	26
Banyuadem	2	183	14	2	160	11
Ngablak	1	190	10	1	177	8
Srumbung	2	363	23	2	385	19
Bringin	7	746	63	6	814	64
Mranggen	2	375	24	2	340	22
Ngargosoka	2	261	16	2	245	17
Polengan	2	241	15	2	202	13
Pucanganon	2	264	18	2	167	17
Pandanretno	2	63	10	1	110	8
Tegalrandu	1	137	9	1	95	11
J u m l a h	36	4621	318	33	4475	299

BANYAKNYA SEKOLAH LANJUTAN PERTAMA (SLTP)

BANYAKNYA MURID DAN GURU DI KEC.SRUMBUNG

DIPERINCI PER DESA

TH: 1986 DAN 1987.

Tabel : 4.1.4.

D E S A	1 9 8 6			1 9 8 7		
	SEKOLAH	MURID	GURU	SEKOLAH	MURID	GURU
(1)	(2)	(3)	(4)	(5)	(6)	(7)
Sudimoro	-	-	-	-	-	-
Nglumut	-	-	-	-	-	-
Kaliurang	-	-	-	-	-	-
Kemiren	-	-	-	-	-	-
Kamongan	-	-	-	-	-	-
Jerukagung	1	254	26	1	242	23
Kradenan	-	-	-	-	-	-
Banyuadem	-	-	-	-	-	-
Ngablak	-	-	-	-	-	-
Srumbung	3	986	68	3	960	69
Bringin	2	389	33	2	376	33
Mranggen	-	-	-	-	-	-
Ngargosoka	-	-	-	-	-	-
Polengan	-	-	-	-	-	-
Pucanganom	-	-	-	-	-	-
Pandanretno	-	-	-	-	-	-
Tegalrandu	-	-	-	-	-	-
J u m l a h	6	1629	127	6	1578	125

BANYAKNYA SEKOLAH MADRASAH IBTIDAIYAH (MI)
 JUMLAH MURID DAN GURU DI KECAMATAN SRUMBUNG
 DIPERINCI PER DESA PADA TAHUN 1986 DAN 1987.

Tabel : 4.1.5.

D E S A	1 9 8 6			1 9 8 7		
	SEKOLAH	MURID	GURU	SEKOLAH	MURID	GURU
(1)	(2)	(3)	(4)	(5)	(6)	(7)
Sudimoro	-	-	-	-	-	-
Nglumut	-	-	-	1	8	1
Kaliurang	-	-	-	-	-	-
Kemiren	-	-	-	-	-	-
Kamongan	-	-	-	-	-	-
Jerukagung	1	52	8	1	51	7
Kradenan	3	281	21	3	277	21
Banyuadem	1	101	7	1	104	6
Ngablak	2	169	11	2	152	13
Srumbung	1	60	7	1	73	7
Bringin	2	167	16	2	142	14
Mranggen	2	86	12	2	97	13
Ngargosoka	1	65	7	1	55	7
Polengan	1	20	6	1	52	12
Pucanganon	-	-	-	-	-	-
Pandanretno	-	-	-	-	-	-
Tegalrandu	1	176	7	1	165	7
J u m l a h	15	1177	102	16	1176	108

(27)

BANYAKNYA MADRASAH TSANAWIYAH (MTs)
 JUMLAH MURID DAN GURU DI KECAMATAN
 SRUMBUNG MENURUT DESA TH : 1986 DAN 1987.

Tabel : 4.1.6.

D E S A	1 9 8 6			1 9 8 7		
	SEKOLAH	MURID	GURU	SEKOLAH	MURID	GURU
(1)	(2)	(3)	(4)	(5)	(6)	(7)
Sudimoro	-	-	-	-	-	-
Nglumut	-	-	-	-	-	-
Kaliurang	-	-	-	-	-	-
Kemiren	-	-	-	-	-	-
Kamongan	-	-	-	-	-	-
Jerukagung	1	60	8	1	69	8
Kradenan	-	-	-	-	-	-
Banyuadem	-	-	-	-	-	-
Ngablak	-	-	-	-	-	-
Srumbung	1	39	8	1	69	8
Bringin	-	-	-	-	-	-
Mranggen	-	-	-	-	-	-
Ngargosoka	-	-	-	-	-	-
Polengan	-	-	-	-	-	-
Pucanganom	-	-	-	-	-	-
Pandanretno	-	-	-	-	-	-
Tegalrandu	1	79	10	1	53	10
J u m l a h	3	178	26	3	191	26

4.2. K E S E H A T A N :

JUMLAH SARANA KESEHATAN DI KECAMATAN SRUMBUNG
DIPERINCI MENURUT DESA PADA AKHIR TAHUN 1987.

Tabel : 4.2.1.

D E S A	POLI KLINIK	PUSKES MAS	PUSKESMAS PEMBANTU	R.S. BERSALIN	PRAKTEK DOKTER	POS.KB DESA
(1)	(2)	(3)	(4)	(5)	(6)	(7)
Sudimoro	-	-	-	-	-	1
Nglumut	-	-	-	-	-	1
Kaliurang	-	-	-	-	-	1
Kemiren	-	-	-	-	-	1
Kamongan	-	-	1	-	-	1
Jerukagung	-	-	-	-	-	1
Kradenan	-	-	-	-	-	1
Banyuadem	-	-	-	-	-	1
Ngablak	-	-	-	-	-	1
Srumbung	-	1	-	-	-	1
Bringin	-	-	-	-	-	1
Mranggan	-	-	-	-	-	1
Ngargosoka	-	-	-	-	-	1
Polengan	-	-	-	-	-	1
Pucanganom	-	-	1	-	-	1
Pandanretno	-	-	-	-	-	1
Tegalrandu	-	-	-	-	-	1
J u m l a h	-	1	2	-	-	17

BANYAKNYA TENAGA KESEHATAN DI KECAMATAN SRUMBUNG
DIPERINCI MENURUT DESA PADA AKHIR TAHUN 1987.

Tabel : 4.2.2.

D E S A	B A N Y A K N Y A			
	DOKTER	PERAWAT	B I D A N	DUKUN BAYI
(1)	(2)	(3)	(4)	(5)
Sudimoro	-	-	-	2
Nglumut	-	-	-	-
Kaliurang	-	-	-	2
Kemiren	-	-	-	1
Kamongan	-	-	-	1
Jerukagung	-	-	-	3
Kradenan	-	-	-	4
Banyuadem	-	-	-	2
Ngablak	-	-	-	1
Srumbung	1	4	1	2
Bringin	-	-	-	5
Mranggen	-	-	-	3
Ngargosoka	-	-	-	1
Polengan	-	-	-	1
Pucanganon	-	-	-	2
Pandanretno	-	-	-	1
TegaKrandu	-	-	-	3
Jumlah	1	4	1	34

JUMLAH PESERTA KELUARGA BERENCANA MENURUT
ALAT KONTRASEPSI YANG DIPAKAI DI KEC. SRUMBUNG
TAHUN 1986

Tabel : 4.2.3

D E S A	ALAT KONTRASEPSI							JUMLAH
	IUD	PIL	KON DOM	SUNTIK	SUSUK	MOP	MOW	
(1)	(2)	(3)	(4)	(5)	(6)	(7)	(8)	(9)
SUDIMORO	164	146	10	6	-	-	7	333
NGLUMUT	25	41	-	-	-	-	-	66
KALIURANG	151	105	-	-	-	-	-	256
KEMIREN	58	60	-	2	-	-	1	121
KAMONGAN	41	95	3	6	-	-	2	147
JERUKAGUNG	167	98	3	5	-	-	2	275
KRADENAN	358	372	31	7	-	-	16	784
BANYUADEM	130	120	5	6	-	-	4	265
NGABLAK	66	170	13	12	-	-	2	263
SRUMBUNG	200	182	17	17	-	1	4	421
BRINGIN	289	433	15	4	-	3	25	769
MRANGGEN	300	150	4	1	-	-	8	463
NGARGOSOKA	105	105	6	3	-	-	59	278
POLENGAN	115	71	7	4	-	-	2	199
PUCANGANOM	139	103	7	14	-	-	2	265
PANDANRETNO	66	71	6	-	-	-	2	145
TEGALRANDU	64	171	5	1	-	-	1	244
J U M L A H	2438	2493	132	90	-	4	137	5294

(31)

JUMLAH PESERTA KELUARGA BERENCANA MENURUT
ALAT KONTRASEPSI YANG DIPAKAI DI KEC. SRUMBUNG
TAHUN 1987

Tabel : 4.2.4

D E S A	ALAT KONTRASEPSI YG DIPAKAI							JUMLAH
	IUD	PIL	KON DOM	SUNTIK	SUSUK	MOP	MOW	
(1)	(2)	(3)	(4)	(5)	(6)	(7)	(8)	(9)
SUDIMORO	151	154	7	7	-	-	9	328
NGLUMUT	32	35	-	-	-	-	2	70
KALIURANG	83	92	-	6	-	-	1	182
KEMIREN	54	40	-	2	-	-	1	87
KAMONGAN	42	81	5	-	-	-	2	130
JERUKAGUNG	197	84	11	5	-	-	2	299
KRADENAN	364	300	23	6	-	-	23	716
BANYUADEM	124	102	10	5	-	-	6	247
NGABLAK	78	162	11	-	-	-	4	255
SRUMBUNG	214	186	18	14	-	1	5	438
BRINGIN	331	296	18	23	-	4	25	697
MRANGGEN	210	159	10	18	-	-	10	407
NGARGOSOKA	106	80	7	1	-	-	60	254
POLENGAN	132	78	8	8	-	-	3	229
PUCANGANOM	149	105	12	13	-	-	3	282
PANDANRETNO	73	65	7	-	-	-	2	147
TEGALRANDU	76	165	16	5	-	-	1	263
JUMLAH	2416	2184	163	114	-	5	159	5041

4.3. A G A M A :

BANYAKNYA PEMELUK AGAMA DI KECAMATAN SRUMBUNG
DIPERINCI MENURUT DESA PADA AKHIR TAHUN 1986.

Tabel : 4.3.1.

D E S A	PEMELUK AGAMA				
	ISLAM	KATOLIK	PROTESTAN	BUDHA	JUMLAH
(1)	(2)	(3)	(4)	(5)	(6)
Sudimoro	2170	53	-	-	2223
Nglumut	517	-	-	-	517
Kaliurang	1633	93	-	-	1726
Kemiren	737	10	-	-	747
Kamongan	1011	53	-	-	1064
Jerukagung	2119	112	2	-	2233
Kradenan	5322	128	6	-	5456
Banyuadem	1590	74	-	-	1664
Ngablak	1841	20	-	-	1861
Srumbung	2875	124	15	-	3014
Bringin	4933	429	56	-	5418
Mranggen	3365	54	-	-	3419
Ngargosoka	1803	62	-	-	1865
Polengan	1566	5	-	-	1571
Pucanganom	1795	101	-	1	1897
Pandanretno	1021	10	-	-	1031
Tegalrandu	1860	-	-	-	1860
J u m l a h	36158	1328	79	1	37882

BANYAKNYA PEMELUK AGAMA DI KECAMATAN SRUMBUNG
DIPERINCI MENURUT DESA-PADA AKHIR TAHUN 1987.

Tabel : 4.3.2.

D E S A	BANYAKNYA PEMELUK AGAMA				JUMLAH
	ISLAM	KATOLIK	PROTESTAN	BUDHA	
(1)	(2)	(3)	(4)	(5)	(6)
Sudimoro	2189	51	-	-	2240
Nglumut	516	-	-	-	516
Kaliurang	1644	82	-	-	1726
Kemiren	744	10	-	-	754
Kamongan	1021	48	-	-	1069
Jerukagung	2137	111	-	-	2248
Kradenan	5421	127	2	-	5550
Banyuadem	1596	76	-	-	1672
Ngablak	1837	22	-	-	1859
Srumbung	2912	126	5	-	3043
Bringin	5033	430	55	-	5518
Mranggen	3379	54	-	-	3433
Ngargosoka	1821	61	-	-	1882
Polengan	1530	5	-	-	1535
Pucanganom	1801	102	-	-	1903
Pandanretno	1023	11	-	-	1034
Tegalrandu	1900	-	-	-	1900
J u m l a h	36504	1316	62	-	37882

BANYAKNYA NIKAH, TALAK, CERAI DAN RUJUK
KECAMATAN SRUMBUNG PADA AKHIR TAHUN 1986 DAN 1987

Tabel : 4.3.3.

D E S A	N I K A H		T A L A K		C E R A I		R U J U K	
	1986	1987	1986	1987	1986	1987	1986	1987
Sudamoro	25	16	-	1	-	1	-	-
Nglumut	4	7	-	-	-	-	-	-
Kaliurang	6	21	1	4	-	-	-	-
Kemiren	8	4	3	1	-	-	-	-
Kamongan	7	4	1	-	-	-	-	-
Jerukagung	16	14	-	1	-	-	-	-
Kradenan	47	45	3	6	2	1	-	-
Banyuadem	17	15	2	1	2	-	-	-
Ngablak	16	21	-	1	-	1	-	-
Srumbung	32	21	3	2	-	-	-	-
Bringin	57	44	4	2	1	1	-	-
Mranggan	32	21	1	1	-	-	-	-
Ngargosoka	25	15	1	2	1	-	-	-
Polengan	18	21	-	2	1	1	-	-
Pucanganom	15	17	1	-	-	-	-	-
Pandanretno	9	6	1	-	-	-	-	-
Tegalrandu	30	9	4	1	-	-	-	-
J u m l a h	364	301	25	25	7	5	-	-

BANYAKNYA TEMPAT IBADAH DI-KECAMATAN SRUMBUNG
DIPERINCI MENURUT DESA PADA AKHIR TAHUN 1987.

Tabel : 4.3.4.

D E S A	MASJID	LANGGAR/ MUSHOLA	GEREJA /KAPEL	P U R A	VIHARA
(1)	(2)	(3)	(4)	(5)	(6)
Sudimoro	3	6	-	-	-
Nglumut	1	1	-	-	-
Kaliurang	3	-	1	-	-
Kemiren	2	3	-	-	-
Kamongan	2	2	-	-	-
Jerukagung	3	7	-	-	-
Kradenan	6	19	-	-	-
Banyuadem	5	8	-	-	-
Ngablak	5	11	-	-	-
Srumbung	4	14	1	-	-
Bringin	6	13	1	-	-
Mranggen	4	14	-	-	-
Ngargosoka	2	6	-	-	-
Polengan	1	8	-	-	-
Pucanganom	3	7	-	-	-
Pandanretno	2	3	-	-	-
Tegalrandu	4	5	-	-	-
J u m l a h	56	127	3	-	-

5. P E R T A N I A N :

LUAS TANAH SAWAH MENURUT JENIS IRIGASI
DIPERINCI PER DESA PADA AKHIR TH : 1987.

Tabel : 5.1. (0,00 Ha)

DESA	IRIGASI TEHNIS	IRIGASI TEHNIS	IRIGASI NON PU.	TADAH HUJAN	JUMLAH SELURUH
(1)	(2)	(3)	(4)	(5)	(6)
Sudinoro	-	-	117,74	97,00	214,74
Nglumut	-	-	6,32	51,94	58,26
Kaliurang	-	-	124,41	29,59	154,00
Kemiren	-	-	102,94	22,09	125,03
Kamongan	-	-	104,11	-	104,11
Jerukagung	-	-	162,73	-	162,73
Kradenan	-	-	288,41	-	288,41
Banyuaden	-	-	154,14	-	154,14
Ngablak	-	-	124,29	-	124,29
Srumbung	-	-	47,74	130,50	178,24
Bringin	-	-	362,00	-	362,00
Mranggen	-	-	216,96	-	216,96
Ngargosoka	-	-	45,07	54,00	99,07
Polengan	-	-	34,00	84,44	118,44
Pucanganom	-	-	156,48	-	156,48
Pandanretno	-	-	77,37	-	77,37
Tegalrandu	-	-	127,77	-	127,77
Jumlah	-	-	2252,48	469,56	2722,04

(37)

LUAS TANAH KERING DI KECAMATAN SRUMBUNG
MENURUT PENGGUNAANYA DIPERINCI PER DESA TH:1987.
(0,00 Ha)

Tabel : 5.2.

D E S A	BANGUNAN SEHALAMAN SEKITAR	TEGALAN /KEBUN	KOLAM	HUTAN NEGARA	TANAH LAIN	JUMLAH SELURUH
(1)	(2)	(3)	(4)	(5)	(6)	(7)
Sudimoro	65,50	23,40	-	-	28,42	117,32
Nglumut	17,37	28,58	-	-	27,14	73,09
Kaliurang	107,25	114,77	-	127,60	4,48	354,10
Kemiren	188,04	133,21	-	157,43	13,60	492,28
Kamongan	30,52	36,96	-	-	6,15	73,63
Jerukagung	57,94	-	-	-	9,49	67,43
Kradenan	111,06	-	-	-	21,34	132,40
Banyuendem	20,79	-	-	-	15,95	36,74
Ngablak	37,03	125,19	-	66,31	9,42	237,95
Srumbung	21,24	71,96	-	-	12,81	106,01
Bringin	87,08	4,31	-	-	33,30	124,69
Mranggen	63,00	131,00	-	-	5,86	199,86
Ngargosoka	27,00	110,93	-	166,30	9,19	313,42
Polongan	23,22	6,02	-	-	6,19	35,43
Pucanganom	29,92	1,00	-	-	10,15	41,07
Pandanretno	8,50	5,93	-	-	4,17	18,60
Tegalrandu	22,00	12,00	-	137,16	0,03	171,19
J u m l a h	917,47	805,26	-	654,80	217,68	2595,21

JUMLAH TERNAK DI KECAMATAN SRUMBUNG
DIPERINCI MENURUT DESA TAHUN 1986.

Tabel : 5.3.

D E S A	BANYAKNYA				
	SAPI	KERBAU	KAMBING /DOMBA	B A B I	K U D A
(1)	(2)	(3)	(4)	(5)	(6)
Sudinoro	136	187	417	-	-
Nglumut	38	39	180	-	-
Kaliurang	290	146	338	-	-
Kemiren	8	87	194	-	-
Kamongan	12	109	41	-	-
Jerukagung	5	152	161	-	-
Kradenan	135	212	168	-	2
Banyuadem	17	125	111	-	-
Ngablak	34	324	664	-	1
Srumbung	81	182	725	-	2
Bringin	50	218	150	-	20
Mranggen	92	251	363	-	1
Ngargosoka	25	153	729	-	-
Polengan	13	151	224	-	-
Pucanganom	3	163	170	-	-
Pandanretno	16	109	125	-	-
Tegalrandu	118	123	79	-	1
J u m l a h	1073	2731	4839	-	27

BANYAKNYA UNGGAS DI KECAMATAN SRUMBUNG
DIPERINCI MENURUT DESA TAHUN : 1 9 8 6

Tabel : 5.4.

D E S A	AYAM KAMPUNG	AYAM RAS /PETELOR	ITIK/ BEBEK	ITIK MANILA
(1)	(2)	(3)	(4)	(5)
Sudinoro	4026	2400	200	15
Nglumut	1650	251	112	70
Kaliurang	2000	-	137	39
Kemiren	1500	500	42	411
Kamongan	1100	600	225	325
Jerukagung	2097	215	324	144
Kradenan	2310	3560	685	100
Banyuaden	2500	2500	400	250
Ngablak	1050	547	91	128
Srumbung	4570	4815	49	20
Bringin	4050	-	1450	160
Mranggen	3773	300	400	255
Ngargosoka	1500	700	365	16
Polengan	1550	-	16	135
Pucanganom	3300	500	315	-
Pandanretno	2110	125	225	125
Tegalrandu	1345	-	288	174
J u m l a h	40431	17013	5324	2367

JUMLAH TERNAK DI KECAMATAN SRUMBUNG
DIPERINCI MENURUT DESA TAHUN : 1987

Tabel : 5.5.

D E S A	B A N Y A K N Y A				
	S A P I	KERBAU	KAMBING /DOMBA	B A B I	KUDA
(1)	(2)	(3)	(4)	(5)	(6)
Sudimoro	172	163	440	-	-
Nglumut	38	39	18	-	-
Kaliurang	288	141	337	-	-
Kemiron	5	43	254	-	-
Kamongan	12	101	46	-	-
Jerukagung	9	154	166	-	-
Kradenan	262	214	169	-	2
Banyuadem	22	131	90	-	-
Ngablak	25	523	647	-	1
Srumbung	92	195	804	-	-
Bringin	64	263	810	-	19
Mranggen	85	249	367	-	1
Ngargosoka	30	158	730	-	-
Polengan	7	161	210	-	-
Pucanganom	4	168	168	-	-
Pandanretno	20	90	65	-	-
Tegalrandu	91	114	72	-	1
J u m l a h	1226	2707	5393	-	24

BANYAKNYA UGGAS DI KECAMATAN SRUMBUNG
DIPERINCI MENURUT DESA TAHUN : 1 9 8 7

Tabel : 5.6.

DESA	AYAM KAMPUNG	AYAM RAS PETELOR	ITIK BEBEK	ITIK MANILA
(1)	(2)	(3)	(4)	(5)
Sudimoro	4300	2300	220	57
Nglunut	1600	251	140	70
Kaliurang	2355	-	74	75
Kemiren	3210	625	116	500
Kamongan	1200	1000	225	50
Jerukagung	2725	210	360	161
Kradenan	2416	7965	680	96
Banyuadem	3200	2000	466	290
Ngablak	1153	765	77	36
Srumbung	4725	3412	51	24
Bringin	3800	180	1100	210
Mranggen	3675	50	350	231
Ngargosoka	1625	540	355	15
Polengan	815	-	161	260
Pucanganom	3420	500	348	20
Pandanretno	2250	200	300	72
Tegalrandu	1162	-	212	146
Jumlah	43631	19998	5235	2313

LUAS PANEN PADI SAWAH, JUMLAH PRODUKSI DAN RATA-RATA PRODUKSI DI KECAMATAN SRUMBUNG TAHUN 1986 DAN 1987.

Tabel : 5.7.

B U L A N	TANAMAN PADI SAWAH					
	1 9 8 6			1 9 8 7		
	LUAS PANENAN (HA)	JUMLAH PRODUKSI (KW)	RATA ² PRODS (KW)	LUAS PANENAN (HA)	JUMLAH PRODUKSI (KW)	RATA ² PRODS (KW)
(1)	(2)	(3)	(4)	(5)	(6)	(7)
Januari	253	15990	63	510	27750	54
Pebruari	251	16290	65	442	26650	60
M a r e t	350	22690	65	425	25730	61
A p r i l	818	53590	66	479	27960	58
M e i	691	45290	66	415	24280	59
J u n i	421	27450	65	451	27320	61
J u l i	594	34900	59	734	46570	63
Agustus	532	31650	59	426	25808	61
September	568	33740	59	174	10080	58
Oktober	449	26760	60	153	9108	60
Nopember	485	29180	60	7	460	66
Desember	272	14920	55	4	240	60
Jumlah	5684	352450	62	4220	251956	60

LUAS-PANEN KETELA POHON, JUMLAH PRODUKSI-DAN
RATA-RATA PRODUKSI-DI KECAMATAN SRUMBUNG
TAHUN 1986 DAN 1987.

Tabel : 5.8.

B U L A N	TANAMAN KETELA POHON					
	1 9 8 6			1 9 8 7		
	LUAS PANENAN (HA)	JUMLAH- PRODUKSI (KW)	RATA ² PRODS (KW)	LUAS- PANENAN (HA)	JUMLAH PRODUKSI (KW)	RATA ² PRODS (KW)
(1)	(2)	(3)	(4)	(5)	(6)	(7)
Januari	83	8240	99	75	7490	100
Pebruari	86	8630	100	14	1370	98
Maret	48	4740	99	13	1260	97
April	34	3430	101	13	1240	95
Mei	-	-	-	26	2600	100
Juni	-	-	-	-	-	-
Juli	46	4580	100	-	-	-
Agustus	69	6930	100	13	1260	97
September	66	6620	100	8	840	105
Oktober	132	12980	98	43	4305	100
Nopember	62	6240	101	30	3050	102
Desember	24	2390	100	53	5300	100
Jumlah	650	64780	100	288	28715	100

LUAS PANEN KETELA RAMBAT, JUMLAH PRODUKSI DAN
RATA-RATA PRODUKSI DI-KECAMATAN SRUMBUNG
TAHUN 1986 DAN 1987.

Tabel : 5.9.

B U L A N	TANAMAN KETELA RAMBAT					
	1 9 8 6			1 9 8 7		
	LUAS	JUMLAH	RATA ²	LUAS	JUMLAH	RATA ²
	PANENAN (HA)	PRODUKSI (KW)	PRODS (KW)	PANENAN (HA)	PRODUKSI (KW)	PRODS (KW)
(1)	(2)	(3)	(4)	(5)	(6)	(7)
Januari	254	24010	95	91	8710	96
Pebruari	41	3820	93	8	810	101
M a r e t	11	960	87	-	-	-
A p r i l	19	1750	92	8	790	99
M e i	26	2420	93	-	-	-
J u n i	30	2780	93	38	3700	97
J u l i	11	960	87	21	1920	91
Agustus	88	8230	94	28	2673	95
September	137	12940	94	46	4360	95
Oktober	38	3530	93	89	8514	96
Nopember	116	11090	96	134	12640	94
Desember	137	13070	95	155	14600	94
Jumlah	908	85560	94	618	58717	95

6. P E R H U B U N G A N

PANJANG JALAN DI KECAMATAN SRUMBUNG MENURUT
JENISNYA PADA AKHIR TAHUN 1987.-
(Dalam KM)

Tabel : 6.1.

D E S A	J A L A N A S P A L	J A L A N P E R K E R A S	J A L A N T A N A H	J U M L A H S E L U R U H
(1)	(2)	(3)	(4)	(5)
Sudinoro	3	-	8	11
Nglumut	-	-	2	2
Kaliurang	-	3	9	12
Kemiren	-	-	10	10
Kamongan	1	-	6	7
Jerukagung	-	3	6	9
Kradenan	-	3	13	16
Banyuadem	-	1	6	7
Ngablak	-	-	13	13
Srumbung	4	-	5	9
Bringin	2	-	14	16
Mranggen	3	3	8	14
Ngargosoka	2	-	7	9
Polongan	1	-	2	3
Pucanganom	-	-	7	7
Pandanretno	-	-	4	4
Tegalrandu	-	-	2	2
J u m l a h	16	13	122	151

BANYAKNYA KENDARAAN BERMOTOR DI KECAMATAN
SRUMBUNG TAHUN 1986 MENURUT DESA.

Tabel : 6.2.

D E S A	SEPEDA MOTOR	MOBIL DINAS	MOBIL PRIBADI	MOBIL TAXI	OPLET /COLT	BUS	TRUK
(1)	(2)	(3)	(4)	(5)	(6)	(7)	(8)
Sudimoro	45	-	1	-	3	-	6
Nglumut	15	-	-	-	-	-	-
Kaliurang	17	-	-	-	2	-	1
Kemiren	14	-	-	-	-	-	-
Kamongan	11	-	1	-	-	-	-
Jerukagung	45	-	-	-	4	-	2
Kradenan	63	-	-	-	3	-	1
Banyuadem	31	-	1	-	1	-	-
Ngablak	34	-	-	-	3	-	2
Srumbung	25	2	4	-	2	-	-
Bringin	95	-	1	-	5	-	-
Mranggen	24	-	-	-	3	-	2
Ngargosoka	15	-	-	-	3	-	1
Polengan	29	-	-	-	1	-	-
Pucanganom	30	-	6	-	3	-	-
Pandanretno	20	-	-	-	-	-	-
Tegalrandu	23	-	-	-	-	-	-
J u m l a h	536	2	14	-	33	-	15

BANYAKNYA KENDARAAN BERMOTOR DI KECAMATAN
SRUMBUNG DIPERINCI MENURUT DESA TH: 1987.

Tabel : 6.3.

D E S A	SEPEDA MOTOR	MOBIL DINAS	MOBIL PRIBADI	MOBIL TAXI	OPLET /COLT	BUS	TRUK
Sudinoro	43	-	1	-	6	-	7
Nglumut	14	-	-	-	-	-	-
Kaliurang	18	-	-	-	3	-	1
Kemiren	12	-	-	-	-	-	-
Kamongan	15	-	1	-	-	-	-
Jerukagung	47	-	-	-	4	-	-
Kradenan	68	-	1	-	3	-	-
Banyuadem	33	-	1	-	1	-	-
Ngablak	32	-	-	-	4	-	-
Srumbung	26	2	4	-	2	-	-
Bringin	97	-	2	-	5	-	-
Mranggen	24	-	-	-	4	-	2
Ngargosoka	14	-	-	-	3	-	1
Polengan	30	-	-	-	3	-	-
Pucanganom	32	-	5	-	8	-	-
Pandanretno	23	-	-	-	-	-	-
Tegalrandu	22	-	-	-	1	-	-
J u m l a h	550	2	15	-	44	-	11

BANYAKNYA KENDARAAN TAK BERMOTOR DI KECAMATAN
SRUMBUNG MENURUT DESA TAHUN 1986 DAN 1987.-

Tabel : 6.4.

D E S A	1 9 8 6			1 9 8 7		
	SEPEDA	ANDONG /DOKAR	GEROBAG DORONG	SEPEDA	ANDONG /DOKAR	GEROBAG DORONG
(1)	(2)	(3)	(4)	(5)	(6)	(7)
Sudimoro	206	-	2	205	-	2
Nglumut	90	-	-	90	-	-
Kaliurang	59	-	-	44	-	-
Kemiren	141	-	-	40	-	-
Kamongan	139	-	-	50	-	-
Jerukagung	154	-	-	154	-	-
Kradenan	275	1	-	272	-	-
Banyuadem	90	-	-	95	-	-
Ngablak	185	-	-	189	-	-
Srumbung	173	1	2	174	1	2
Bringin	250	19	-	485	19	-
Mranggen	321	-	2	309	-	2
Ngargosoka	78	-	-	82	-	-
Polengan	116	-	-	116	-	-
Pucanganom	84	-	-	85	-	-
Pandanretno	57	-	-	57	-	-
Tegalrandu	132	-	-	136	-	-
J u m l a h	2550	21	6	2583	20	6

BANYAKNYA ALAT KOMUNIKASI DI KECAMATAN
SRUMBUNG MENURUT DESA TH: 1986 DAN 1987.-

Tabel : 6.5.

(1)	1 9 8 6			1 9 8 7		
	TEL PON	RADIO	TELEVISI	TEL PON	RADIO	TELEVISI
(1)	(2)	(3)	(4)	(5)	(6)	(7)
Sudimoro	-	294	19	-	285	17
Nglumut	-	75	7	-	75	7
Kaliurang	-	50	17	-	48	18
Kemiren	-	45	8	-	41	8
Kamongan	-	63	6	-	30	7
Jerukagung	-	60	20	-	60	19
Kradenan	-	76	36	-	76	35
Banyuadem	-	176	21	-	179	24
Ngablak	-	78	20	-	174	18
Srumbung	2	54	24	-	53	25
Bringin	-	400	70	-	413	79
Mranggen	-	200	9	-	186	9
Ngargosoka	-	38	2	-	38	2
Polengan	-	96	20	-	98	21
Pucanganom	-	124	35	-	127	36
Pandanretno	-	59	13	-	53	15
Tegalrandu	-	62	11	-	63	11
J u m l a h	2	1950	338	-	1999	351

7. K E U A N G A N :

PENERIMAAN UANG BANDES DI KECAMATAN SRUMBUNG
DIPERINCI MENURUT DESA DARI TAHUN 1984-1987.-
(Dalam ribuan rupiah)

Tabel : 7.1.

D E S A	PENERIMAAN UANG BANTUAN DESA				
	1983	1984	1985	1986	1987
(1)	(2)	(3)	(4)	(5)	(6)
Sudimoro	1250	1250	1350	1450	1500
Nglumut	1250	1250	1350	1450	1500
Kaliurang	1250	1250	1350	1450	1500
Kemiren	1250	1250	1350	1450	1500
Kamongan	1250	1250	1350	1450	1500
Jerukagung	1250	1250	1350	1450	1500
Kradenan	1250	1250	1350	1450	1500
Banyuwadem	1250	1250	1350	1450	1500
Ngablak	1250	1250	1350	1450	1500
Srumbung	1250	1250	1350	1450	1500
Bringin	1250	1250	1350	1450	1500
Mranggen	1250	1250	1350	1450	1500
Ngargosaka	1250	1250	1350	1450	1500
Polengan	1250	1250	1350	1450	1500
Pucanganom	1250	1250	1350	1450	1500
Pandanretno	1250	1250	1350	1450	1500
Tegalrandu	1250	1250	1350	1450	1500
J u m l a h	21250	21250	22950	24650	25500

PEMASUKAN SWADAYA MASYARAKAT GUNA MENUNJANG
 PROYEK PEMBANGUNAN DESA DI KECAMATAN SRUMBUNG
 MENURUT DESA DARI TAHUN 1984 - 1987.-
 (dalam ribuan rupiah)

Tabel : 7.2.

D E S A	SWADAYA MASYARAKAT				
	1983	1984	1985	1986	1987
(1)	(2)	(3)	(4)	(5)	(6)
Sudimoro	1850	1550	584	1150	1300
Nglumut	1250	1000	764	2000	1500
Kaliurang	1550	1550	528	1450	1300
Kemiren	1947	1617	1397	2050	1980
Kamongan	1500	1170	1607	991	2480
Jerukagung	1600	950	783	1500	900
Kradenan	1325	950	732	5140	4425
Banyuadem	1450	1050	2140	1450	4313
Ngablak	1500	1550	2530	1650	1350
Srumbung	1350	1720	625	1550	2060
Bringin	1050	1440	1595	4050	1060
Mranggen	1025	1250	1938	1550	1000
Ngargosoka	1300	1050	1314	2500	900
Polengan	1550	1650	2346	1050	900
Pucanganom	2239	2025	2221	1050	1500
Pandanretno	1500	1500	1379	1050	1000
Tegalrandu	1097	1450	1438	1300	940
J u m l a h	25083	23172	23921	31481	28908