



KatalogBPS: 1102001.3523130

# KECAMATAN TUBAN DALAM ANGKA TAHUN 2014



BADAN PUSAT STATISTIK  
KABUPATEN TUBAN



<http://tubankab.bps.go.id>

**KECAMATAN  
TUBAN  
DALAM ANGKA  
TAHUN 2014**

## **Katalog Dalam Terbitan**

### **Kecamatan Tuban Dalam Angka 2014**

Katalog BPS : 1102001.3523130

Ukuran Buku : 21 cm x 15 cm

Jumlah Halaman : ix + 75 Halaman

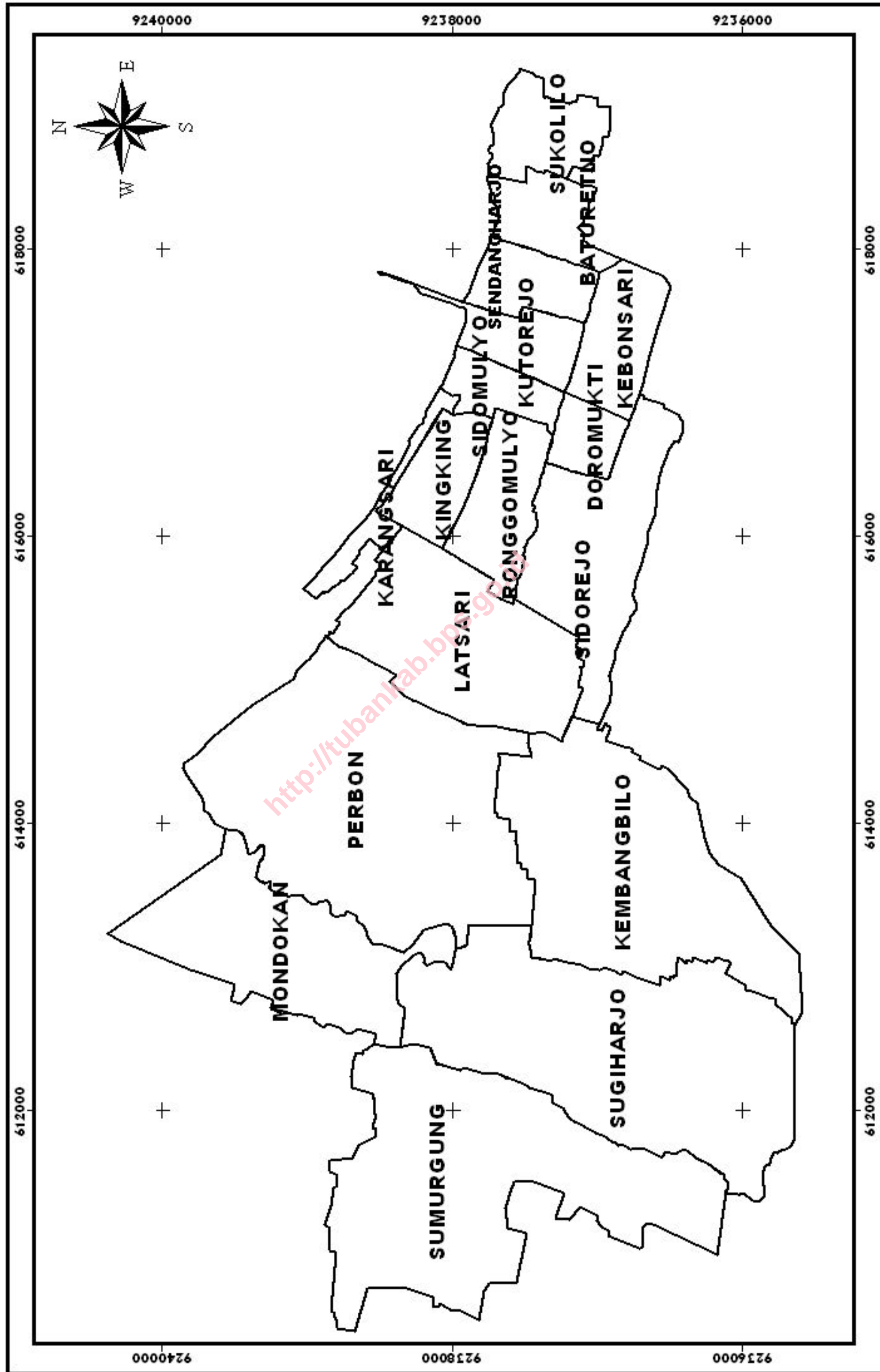
Penyunting : Koordinator Statistik Kecamatan Tuban

Perancang Sampul : Koordinator Statistik Kecamatan Tuban

Diterbitkan Oleh : BPS Kabupaten Tuban

Boleh dikutip dengan menyebutkan sumbernya

# KECAMATAN TUBAN, KABUPATEN TUBAN



## SAMBUTAN CAMAT TUBAN

*Assalamu 'alaikum Wr. Wb.*

Dengan mengucap puji syukur kehadirat Tuhan Yang Maha Esa atas rahmat-Nya sehingga Kecamatan TUBAN telah dapat menyelesaikan buku **Kecamatan TUBAN Dalam Angka Tahun 2014**.

Buku **Kecamatan TUBAN Dalam Angka Tahun 2014** adalah merupakan publikasi tahunan, oleh karena itu patut kita hargai dan semoga buku ini dapat dipakai sebagai sumber informasi dalam rangka memacu pembangunan di segala bidang.

Pada kesempatan ini pula, saya sampaikan terima kasih kepada Koordinator Statistik Kecamatan TUBAN yang telah menyelesaikan buku ini dengan baik.

Demikian pula kepada semua Dinas/ Instansi Lintas Sektoral dan semua pihak utamanya Kepala Desa/ Kepala Kelurahan yang telah membantu menyajikan data publikasi ini, tak lupa kami sampaikan terima kasih yang sebesar-besarnya.

Bertolak pada data yang benar dalam penerapan perencanaan pelaksanaan pembangunan yang menyangkut segala aspeknya, saya percaya akan memperoleh hasil yang sesuai dengan apa yang diharapkan.

Sehubungan dengan itu, maka semua kegiatan segala laporan yang berkaitan dengan data diperlukan kesungguhan dan kecermatan serta ketelitian.

Demikian sambutan saya semoga buku **Kecamatan TUBAN Dalam Angka Tahun 2014** ini ada guna dan manfaatnya.

*Wassalamu 'alaikum Wr. Wb.*

TUBAN, Juli 2014  
CAMAT TUBAN,

**TADJUDIN TEBYO,SH,MM**  
NIP. 19600827 198603 1 013

## KATA PENGANTAR

*Assalamu'alaikum Wr. Wb.*

Dengan rahmat Tuhan Yang Maha Esa buku **Kecamatan TUBAN Dalam Angka Tahun 2014** dapat diterbitkan.

Adapun data yang tercantum, kami sajikan dalam bentuk tabel-tabel yang bersumber dari Dinas Instansi dan Pemerintahan Desa/ Kelurahan serta pihak lain dalam Wilayah Kecamatan TUBAN.

Penyusunan buku masih terdapat banyak kekurangannya oleh sebab itu kami mohon kritik, saran dan masukan informasi data guna penyempurnaan penerbitan berikutnya.

Kepada Bapak Camat kami sampaikan banyak terima kasih atas bimbingan dan petunjuk yang diberikan kepada kami dan juga kepada Dinas/ Instansi dan Kepala Desa/ Kelurahan serta pihak lain di Wilayah Kecamatan TUBAN kami ucapkan terima kasih yang sebesar-besarnya.

Akhir kata semoga buku ini dapat berguna dan bermanfaat bagi para pemakainya.

*Wassalamu'alaikum Wr. Wb.*

TUBAN, Juli 2014  
**Koordinator Statistik  
Kecamatan TUBAN**

**BINTORO PUTRO, SE**  
NIP: 19741003 199401 1 001

## DAFTAR ISI

<b>Kecamatan Tuban Dalam Angka Tahun 2014.....</b>	<b>i</b>
<b>Peta Wilayah Kecamatan Tuban.....</b>	<b>ii</b>
<b>Sambutan Camat Tuban .....</b>	<b>iii</b>
<b>Kata Pengantar.....</b>	<b>iv</b>
<b>Daftar Isi.....</b>	<b>v</b>
<b>Daftar Grafik.....</b>	<b>vi</b>
<b>Daftar Tabel.....</b>	<b>vii</b>
<b>Bab 1 Letak Geografis.....</b>	<b>2</b>
<b>Bab II Pemerintahan.....</b>	<b>13</b>
<b>Bab III Penduduk dan Tenaga Kerja.....</b>	<b>20</b>
Penduduk.....	20
Tenaga Kerja.....	32
<b>Bab IV Sosial .....</b>	<b>38</b>
Pendidikan.....	38
Kesehatan dan Keluarga Berencana.....	47
Sosial Lainnya .....	59
<b>Bab V Pertanian dan Peternakan.....</b>	<b>64</b>
Tanaman Bahan Pangan.....	64
Peternakan .....	69
<b>Bab VI Keuangan .....</b>	<b>75</b>
Penerimaan PBB .....	75



## DAFTAR GRAFIK

<b>Grafik I.1</b>	Jarak Desa/Kelurahan ke Ibu Kota Kecamatan.....	1
<b>Grafik I.2</b>	Luas Lahan Menurut Penggunaannya.....	1
<b>Grafik I.3</b>	Curah Hujan.....	1
<b>Grafik II.1</b>	Jumlah Dusun, RW dan RT.....	12
<b>Grafik II.2</b>	Jumlah Aparat Desa/Kelurahan.....	12
<b>Grafik III.1</b>	Jumlah Penduduk.....	19
<b>Grafik III.2</b>	Kepadatan Penduduk.....	19
<b>Grafik IV.1</b>	Jumlah Fasilitas Pendidikan.....	35
<b>Grafik IV.2</b>	Jumlah Murid SD sederajat Negeri/ Swasta.....	35
<b>Grafik IV.3</b>	Jumlah Peserta Keluarga Berencana menurut jenis Alat Kontrasepsi.....	36
<b>Grafik IV.4</b>	Jumlah Pernikahan menurut bulan.....	37
<b>Grafik IV.5</b>	Jumlah Pernikahan menurut Tempat per bulan.....	37
<b>Grafik V.1</b>	Jumlah Rumah Tangga Usaha Padi/Palawija Hasil Sensus Pertanian 2013.....	63
<b>Grafik V.2</b>	Jumlah Ternak menurut jenisnya Hasil Sensus Pertanian 2013.....	63
<b>Grafik VI.1</b>	Jumlah Pajak Bumi dan Bangunan Tahun 2013.....	74
<b>Grafik VI.2</b>	Jumlah Pajak Bumi dan Bangunan Tahun 2010 – 2013.....	74

## DAFTAR TABEL

<b>I</b>	<b>LETAK GEOGRAFIS</b>	
I.1	Letak Geografis Kecamatan Tuban.....	2
I.2	Posisi Kantor Desa/Kelurahan dilihat dari garis lintang dan Ketinggian.....	3
I.3	Luas Wilayah Desa, Presentase Terhadap Luas Kecamatan Dan Jarak ke Ibukota Kecamatan Tahun 2013.....	4
I.4	Luas Tanah Sawah Menurut Jenis Pengairan Di Kecamatan Tuban Tahun 2013.....	5
I.5	Luas Tanah Kering Menurut Jenis Pengairan Di Kecamatan Tuban Tahun 2013.....	7
I.6	Luas Tanah Sawah dan Kering Di Kecamatan Tuban Tahun 2013.....	9
I.7	Banyaknya Curah Hujan di Kecamatan Tuban Dirinci Per Bulan Tahun 2013.....	10
I.8	Status Desa/Kel. Dan Jenis Daratan di Kecamatan Tuban Tahun 2013.....	11
<b>II</b>	<b>PEMERINTAHAN</b>	
II.1	Jumlah Dusun, RT dan RW Dalam Wilayah Kecamatan Tuban Tahun 2013.....	13
II.2	Banyaknya Perangkat Desa Dalam Wilayah Kecamatan Tuban Tahun 2013.....	14
II.3	Banyaknya Perangkat Kelurahan Menurut Jabatan di Kecamatan Tuban Tahun 2013 .....	16
II.4	Jumlah Kader Pembantu Desa/Kel Menurut Jenis Kegiatan di Wilayah Kecamatan Tuban Tahun 2013.....	18
<b>III</b>	<b>PENDUDUK DAN TENAGA KERJA</b>	
III.1	Jumlah Penduduk Menurut Jenis Kelamin di Kecamatan Tuban Tahun 2013.....	20
III.2	Jumlah Penduduk, Luas Wilayah dan Kepadatan Penduduk Di Kecamatan Tuban Tahun 2013.....	21
III.3	Sex Ratio Penduduk Tiap Desa Di Wilayah Kecamatan Tuban Tahun 2013.....	22
III.4	Jumlah Penduduk Tiap Desa Di Wilayah Kecamatan Tuban Tahun 2013(Hasil SP 2010).....	23
III.5	Banyaknya Kelahiran dan Kematian Penduduk Tiap Desa di Kecamatan Tuban Tahun 2013.....	24
III.6	Jumlah Penduduk Yang Datang dan Pindah Menurut Jenis	

	Kelamin Di Kecamatan Tuban Tahun 2013.....	25
III.7	Perkiraan Jumlah Penduduk Menurut Kelompok Umur dan Jenis Kelamin di Kecamatan Tuban Tahun 2013.....	26
III.8	Jumlah PNS Menurut Jenis Kelamin dan Dinas/Instansi di Kecamatan Tuban Tahun 2013 .....	32
III.9	Jumlah PNS Menurut Pendidikan di Kecamatan Tuban Tahun 2013 .....	33
III.10	Jumlah PNS Menurut Golongan di Kecamatan Tuban Tahun 2013 .....	34
<b>IV</b>	<b>SOSIAL</b>	
IV.1	Banyaknya Sekolah Menurut Jenisnya di Kecamatan Tuban Tahun 2013 .....	38
IV.2	Banyaknya Murid Menurut Jenis Sekolah di Kecamatan Tuban Tahun 2013.....	39
IV.3	Banyaknya Guru Menurut Jenis Sekolah di Kecamatan Tuban Tahun 2013.....	40
IV.4	Rasio Guru dan Murid SD Negeri Tiap Desa/Kel. di Wilayah Kecamatan Tuban Tahun 2013.....	41
IV.5	Rasio Guru dan Murid SLTP Negeri Menurut Desa/Kel. di Kecamatan Tuban Tahun 2013.....	42
IV.6	Rasio Guru dan Murid SLTA Negeri Tiap Desa di Wilayah Kecamatan Tuban Tahun 2013.....	43
IV.7	Rasio Guru dan Murid SD Swasta Tiap Desa di Wilayah Kecamatan Tuban Tahun 2013.....	44
IV.8	Rasio Guru dan Murid SLTP Swasta Tiap Desa di Wilayah Kecamatan Tuban Tahun 2013.....	45
IV.9	Rasio Guru dan Murid SLTA Swasta Tiap Desa di Wilayah Kecamatan Tuban Tahun 2013.....	46
IV.10	Jumlah Sarana Kesehatan Menurut Jenisnya di Wilayah Kecamatan Tuban Tahun 2013.....	47
IV.11	Jumlah Tenaga Kesehatan Menurut Jenisnya di Wilayah Kecamatan Tuban Tahun 2013.....	48
IV.12	Jumlah Kasus Penyakit Menurut Jenisnya di Puskesmas Tuban Tahun 2013 .....	49
IV.13	Jumlah Kasus Penyakit Menurut Jenisnya di Puskesmas Kebonsari Tahun 2013 .....	50
IV.14	Jumlah Bayi yang Diimunisasi di Kecamatan Tuban Tahun 2013 .....	51
IV.15	Jumlah Akseptor KB Menurut Metode Kontrasepsi di Kecamatan Tuban Tahun 2013 .....	54
IV.16	Jumlah Pencapaian Akseptor KB Aktif di Kecamatan Tuban Tahun 2013.....	56

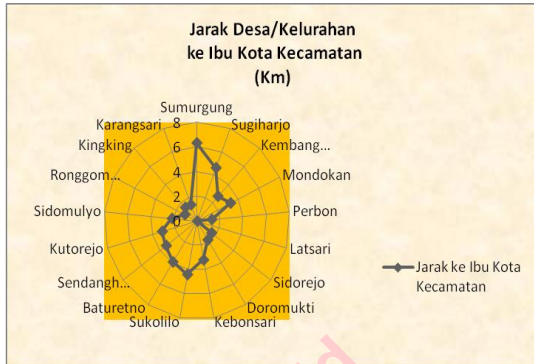
IV.17	Jumlah Pokbang dan Posyandu di Kecamatan Tuban Tahun 2013.....	57
IV.18	Jumlah Pasangan Usia Subur (PUS) di Kecamatan Tuban Tahun 2013.....	58
IV.19	Jumlah Nikah Menurut Tempat Pelaksanaanya di Kecamatan Tuban Tahun 2013.....	59
IV.20	Jumlah Nikah Menurut Tempat Pelaksanaanya Dirinci Perbulan di Kecamatan Tuban Tahun 2013.....	60
IV.21	Jumlah Nikah, Talak, Cerai dan Rujuk Menurut Desa Di Kecamatan Tuban Tahun 2013.....	61
IV.22	Jumlah Nikah, Talak, Cerai dan Rujuk Menurut Bulan Di Kecamatan Tuban Tahun 2013.....	62
<b>V</b>	<b>PERTANIAN</b>	
V.1	Jumlah Rumah Tangga Usaha Tanaman Padi Palawija Hasil Sensus Pertanian 2013.....	64
V.2	Jumlah Rumah Tangga Usaha Padi Hasil Sensus Pertanian 2013 .....	65
V.3	Luas Tanam Padi Hasil Sensus Pertanian 2013.....	66
V.4	Luas Tanam Jagung, Kedelai dan Kacang Tanah Hasil Sensus Pertanian 2013 .....	67
V.5	Luas Tanam Kacang Hijau, Ubi Kayu dan Ubi Jalar Hasil Sensus Pertanian 2013.....	68
V.6	Jumlah Rumah Tangga Usaha Peternakan Hasil Sensus Pertanian 2013.....	69
V.7	Jumlah Ternak per Desa/Kelurahan Hasil Sensus Pertanian 2013.....	71
	Jumlah Rumah Tangga Usaha Penangkapan Ikan	
<b>VI</b>	<b>KEUANGAN</b>	
VI.1	Baku dan Realisasi PBB Tiap Desa Di Wilayah Kecamatan Tuban Tahun 2013.....	75



<http://tubankab.bps.go.id>

# GEOGRAFI

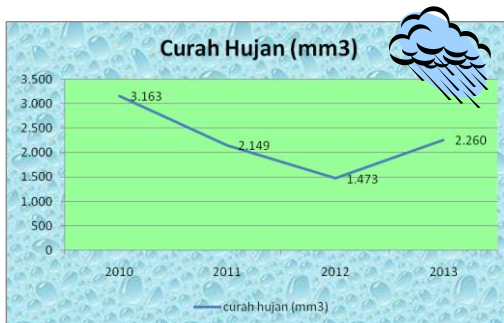
**Grafik I.1**



**Grafik I.2**



**Grafik I.3**



**Tabel I.1**  
**Letak Geografis**  
**Kecamatan Tuban**

<b>No.</b>	<b>Sisi Perbatasan</b>	<b>Wilayah Perbatasan</b>
<i>(1)</i>	<i>(2)</i>	<i>(3)</i>
1	Batas Utara	Laut Jawa
2	Batas Timur	Kecamatan Palang dan Semanding
3	Batas Selatan	Kecamatan Semanding dan Merakurak
4	Batas Barat	Kecamatan Jenu dan Merakurak

*Sumber : Koordinator Statistik Kecamatan*



**Tabel I. 2**  
**Posisi Kantor Kelurahan/ Desa dilihat dari garis lintang dan ketinggian**  
**diatas air laut Tahun 2013**

<b>No</b>	<b>Desa/Kelurahan</b>	<b>Lintang selatan</b>	<b>Bujur Timur</b>	<b>Ketinggian (meter)</b>
(1)	(2)	(3)	(4)	(5)
1	Sumurgung	6.9009	112.0096	11
2	Sugiharjo	6.9017	112.0159	20
3	Kembangbilo	6.9012	112.0293	13
4	Mondokan	6.8837	112.0237	9
5	Perbon	6.885	112.0383	8
6	Latsari	6.8933	112.0453	10
7	Sidorejo	6.9019	112.0505	10
8	Doromukti	6.9025	112.0569	10
9	Kebonsari	6.9049	112.0646	18
10	Sukolilo	6.8967	112.0751	13
11	Baturetno	6.8984	112.0697	13
12	Sendangharjo	6.8942	112.0679	7
13	Kutorejo	6.8924	112.0635	6
14	Sidomulyo	6.8938	112.0587	7
15	Ronggomulyo	6.8943	112.0521	10
16	Kingking	6.8886	112.0527	6
17	Karangsari	6.8877	112.0517	5

*Sumber : Podes 2014*

**Tabel I. 3**  
**Luas Wilayah Desa/Kel , Presentase Terhadap Luas Kecamatan**  
**Dan Jarak Ke Ibukota Kecamatan**  
**Tahun 2013**

No	Desa/Kel	Luas Wilayah (Km <sup>2</sup> )	Persentase Terhadap Luas Kecamatan (%)	Jarak Ke Ibukota Kecamatan (Km)
(1)	(2)	(3)	(4)	(5)
1	Sumurgung	2,98	14,00	6,30
2	Sugiharjo	3,37	15,83	4,60
3	Kembangbilo	2,74	12,87	2,70
4	Mondokan	1,31	6,15	3,25
5	Perbon	3,08	14,47	1,30
6	Latsari	1,73	8,13	0,05
7	Sidorejo	1,16	5,45	1,60
8	Doromukti	0,29	1,36	1,80
9	Kebonsari	0,51	2,40	3,20
10	Sukolilo	0,34	1,60	4,40
11	Baturetno	0,30	1,41	3,90
12	Sendangharjo	0,67	3,15	3,30
13	Kutorejo	0,57	2,68	3,10
14	Sidomulyo	0,52	2,44	2,15
15	Ronggomulyo	1,21	5,68	1,15
16	Kingking	0,34	1,60	1,48
17	Karangsari	0,17	0,80	1,40
<b>Jumlah :</b>		<b>21,29</b>	<b>100,00</b>	

Sumber : Koordinator Statistik Kecamatan

**Tabel I. 4**  
**Luas Tanah Sawah (Ha) Menurut Jenis Pengairan**  
**Di Kecamatan Tuban Tahun 2013**

<b>No</b>	<b>Desa/Kel</b>	<b>Teknis</b>	<b>Semi Teknis</b>	<b>Sederhana</b>
(1)	(2)	(3)	(4)	(5)
1	Sumurgung	103,000	65,000	-
2	Sugiharjo	85,000	-	-
3	Kembangbilo	73,000	-	-
4	Mondokan	-	76,000	-
5	Perbon	-	10,000	117,000
6	Latsari	16,000	-	-
7	Sidorejo	-	-	-
8	Doromukti	-	-	-
9	Kebonsari	-	-	-
10	Sukolilo	-	-	-
11	Baturetno	-	-	-
12	Sendangharjo	-	-	-
13	Kutorejo	-	-	-
14	Sidomulyo	-	-	-
15	Ronggomulyo	-	-	-
16	Kingking	-	-	-
17	Karangsari	-	-	-
<b>Jumlah :</b>		<b>277,000</b>	<b>151,000</b>	<b>117,000</b>

*Sumber : Koordinator Statistik Kecamatan*

Lanjutan Tabel I. 4

No	Desa/Kel	Tadah Hujan	Jumlah
(1)	(2)	(6)	(7)
1	Sumurgung	0,190	168,190
2	Sugiharjo	6,350	91,350
3	Kembangbilo	-	73,000
4	Mondokan	4,500	80,500
5	Perbon	5,000	132,000
6	Latsari	1,000	17,000
7	Sidorejo	-	-
8	Doromukti	-	-
9	Kebonsari	-	-
10	Sukolilo	-	-
11	Baturetno	-	-
12	Sendangharjo	-	-
13	Kutorejo	-	-
14	Sidomulyo	-	-
15	Ronggomulyo	-	-
16	Kingking	-	-
17	Karangsari	-	-
<b>Jumlah :</b>		<b>17,000</b>	<b>562,040</b>

Sumber : Koordinator Statistik Kecamatan

**Tabel I. 5**  
**Luas Tanah Kering Menurut Jenis Penggunaan Tanah ( Ha )**  
**Di Kecamatan Tuban Tahun 2013**

No	Desa/Kel	Tegal	Pekarangan
(1)	(2)	(3)	(4)
1	Sumurgung	34,560	88,560
2	Sugiharjo	124,570	119,370
3	Kembangbilo	154,100	43,250
4	Mondokan	-	45,500
5	Perbon	-	160,820
6	Latsari	-	151,000
7	Sidorejo	-	75,300
8	Doromukti	-	28,300
9	Kebonsari	-	31,750
10	Sukolilo	-	33,130
11	Baturetno	-	26,600
12	Sendangharjo	-	59,070
13	Kutorejo	-	56,200
14	Sidomulyo	-	47,930
15	Ronggomulyo	-	115,200
16	Kingking	-	31,000
17	Karangsari	-	15,500
<b>Jumlah :</b>		<b>313,230</b>	<b>1.128,480</b>

*Sumber : Koordinator Statistik Kecamatan*

Lanjutan Tabel I. 5

No	Desa/Kel	Lainnya	Jumlah
(1)	(2)	(6)	(7)
1	Sumurgung	6,580	129,700
2	Sugiharjo	2,000	245,940
3	Kembangbilo	4,000	201,350
4	Mondokan	4,500	50,000
5	Perbon	15,000	175,820
6	Latsari	5,000	156,000
7	Sidorejo	40,800	116,100
8	Doromukti	0,600	28,900
9	Kebonsari	19,250	51,000
10	Sukolilo	1,000	34,130
11	Baturetno	3,550	30,150
12	Sendangharjo	8,090	67,160
13	Kutorejo	0,800	57,000
14	Sidomulyo	3,910	51,840
15	Ronggomulyo	6,180	121,380
16	Kingking	3,250	34,250
17	Karangsari	1,500	17,000
<b>Jumlah :</b>		<b>126,010</b>	<b>1.567,720</b>

Sumber : Koordinator Statistik Kecamatan

**Tabel I. 6**  
**Luas Tanah Sawah dan Kering**  
**Di Kecamatan Tuban Tahun 2013**

<b>No</b>	<b>Desa/Kel</b>	<b>Sawah</b>	<b>Kering</b>	<b>Jumlah</b>
(1)	(2)	(3)	(4)	(5)
1	Sumurgung	168,190	129,700	297,890
2	Sugiharjo	91,350	245,940	337,290
3	Kembangbilo	73,000	201,350	274,350
4	Mondokan	80,500	50,000	130,500
5	Perbon	132,000	175,820	307,820
6	Latsari	17,000	156,000	173,000
7	Sidorejo	-	116,100	116,100
8	Doromukti	-	28,900	28,900
9	Kebonsari	-	51,000	51,000
10	Sukolilo	-	34,130	34,130
11	Baturetno	-	30,150	30,150
12	Sendangharjo	-	67,160	67,160
13	Kutorejo	-	57,000	57,000
14	Sidomulyo	-	51,480	51,480
15	Ronggomulyo	-	121,380	121,380
16	Kingking	-	34,250	34,250
17	Karangsari	-	17,000	17,000
<b>Jumlah :</b>		<b>562,040</b>	<b>1.567,720</b>	<b>2.129,760</b>

*Sumber : Koordinator Statistik Kecamatan*

**Tabel I. 7**  
**Banyaknya Curah Hujan di Kecamatan Tuban**  
**Dirinci Per Bulan Tahun 2013**

No	Bulan	Banyaknya Curah Hujan (mm <sup>3</sup> )	Banyaknya Hari Hujan	Rata-rata (mm <sup>3</sup> /hari)
(1)	(2)	(3)	(4)	(5)
1	JANUARI	344	11	31,27
2	PEBRUARI	161	7	23,00
3	MARET	147	5	29,40
4	APRIL	232	8	29,00
5	MEI	197	6	32,83
6	JUNI	93	3	31,00
7	JULI	201	6	33,50
8	AGUSTUS	0	0	0,00
9	SEPTEMBER	0	0	0,00
10	OKTOBER	54	1	54,00
11	NOPEMBER	275	9	30,56
12	DESEMBER	556	12	46,33
<b>Jumlah Th. 2013</b>		<b>2.260</b>	<b>68</b>	<b>33,24</b>
<b>Jumlah Th. 2012</b>		<b>1.473</b>	<b>61</b>	<b>24,15</b>
<b>Jumlah Th. 2011</b>		<b>2.149</b>	<b>81</b>	<b>26,83</b>
<b>Jumlah Th. 2010</b>		<b>3.163</b>	<b>111</b>	<b>28,50</b>

*Sumber : Kantor PU Kab. Tuban*



**Tabel I. 8**  
**Status Desa/Kelurahan dan Jenis Dataran**  
**Di Kecamatan Tuban Tahun 2013**

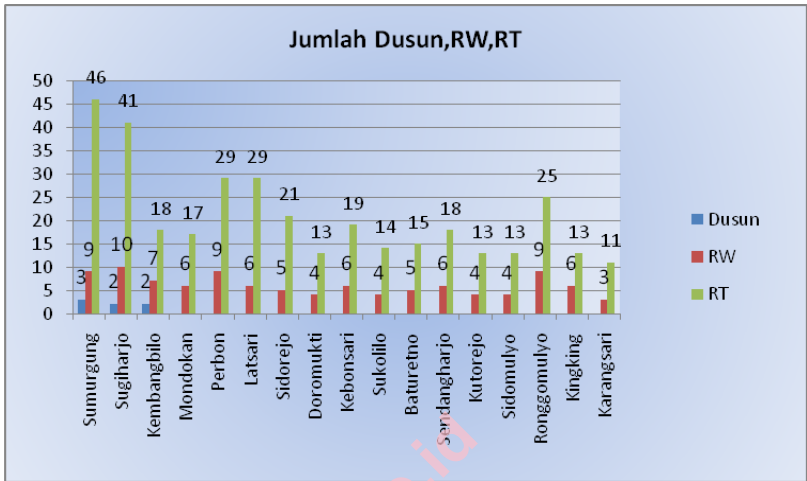
No	Desa/Kel	Status		Jenis Dataran		
		Desa	Kel.	Tinggi	Rendah	Pantai
(1)	(2)	(3)	(4)	(5)	(6)	(7)
1	Sumurgung	√	-	-	√	-
2	Sugiharjo	√	-	-	√	-
3	Kembangbilo	√	-	-	√	-
4	Mondokan	-	√	-	√	-
5	Perbon	-	√	-	√	-
6	Latsari	-	√	-	√	-
7	Sidorejo	-	√	-	√	-
8	Doromukti	-	√	-	√	-
9	Kebonsari	-	√	-	√	-
10	Sukolilo	-	√	-	-	√
11	Baturetno	-	√	-	-	√
12	Sendangharjo	-	√	-	-	√
13	Kutorejo	-	√	-	-	√
14	Sidomulyo	-	√	-	-	√
15	Ronggomulyo	-	√	-	√	-
16	Kingking	-	√	-	√	-
17	Karangsari	-	√	-	-	√
<b>Jumlah :</b>		<b>3</b>	<b>14</b>	<b>-</b>	<b>11</b>	<b>6</b>

Sumber : Kantor Camat

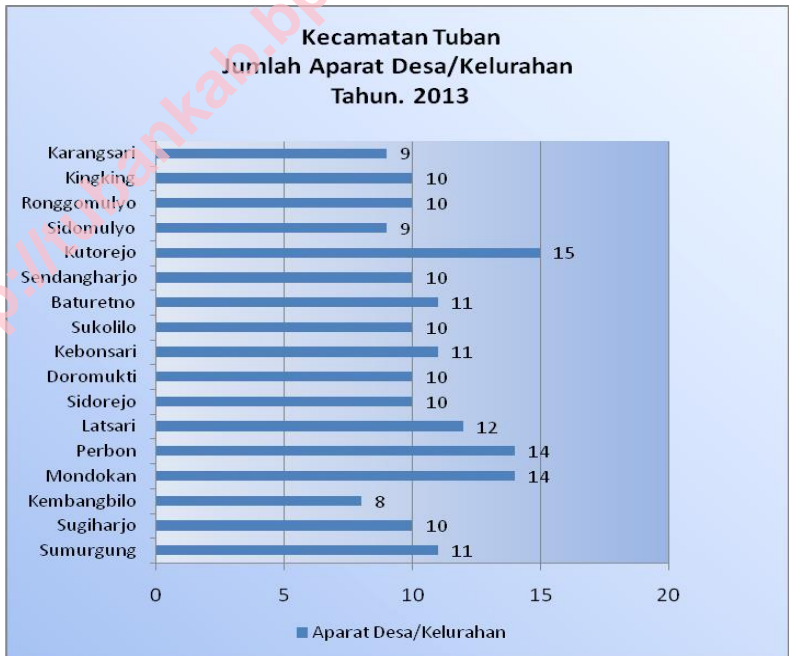
<http://tubankab.bps.go.id>

**PEMERINTAHAN**

**Grafik II.1**



**Grafik II.2**



**Tabel II. 1**  
**Jumlah Dusun, RT, dan RW**  
**Dalam Wilayah Kecamatan Tuban Tahun 2013**

No	Desa/Kel	Dusun	RW	RT
(1)	(2)	(3)	(4)	(5)
1	Sumurgung	3	9	46
2	Sugiharjo	2	10	41
3	Kembangbilo	2	7	18
4	Mondokan	-	6	17
5	Perbon	-	9	29
6	Latsari	-	6	29
7	Sidorejo	-	5	21
8	Doromukti	-	4	13
9	Kebonsari	-	6	19
10	Sukolilo	-	4	14
11	Baturetno	-	5	15
12	Sendangharjo	-	6	18
13	Kutorejo	-	4	13
14	Sidomulyo	-	4	13
15	Ronggomulyo	-	9	25
16	Kingking	-	6	13
17	Karangsari	-	3	11
<b>Jumlah Th. 2013</b>		<b>7</b>	<b>103</b>	<b>355</b>
<b>Jumlah Th. 2012</b>		<b>7</b>	<b>103</b>	<b>354</b>
<b>Jumlah Th. 2011</b>		<b>7</b>	<b>103</b>	<b>354</b>
<b>Jumlah Th. 2010</b>		<b>7</b>	<b>103</b>	<b>354</b>

*Sumber : Kantor Camat*

**Tabel II. 2**  
**Banyaknya Perangkat Desa Dalam**  
**Wilayah Kecamatan Tuban**  
**Tahun 2013**

No	Desa	Ka Des	Sek Des	Kepala Dusun	Kepala Urusan		
					Umum dan Pemerin tahan	Ek.onomi dan Keuang an	Pemba ngunan dan Pember dayaan Masyara kat
(1)	(2)	(3)	(4)	(5)	(6)	(7)	(8)
1	Sumurgung	1	1	3	1	1	1
2	Sugiharjo	1	1	2	1	1	1
3	Kembangbilo	1	1	1	1	1	1
<b>Jumlah Th. 2013</b>		<b>3</b>	<b>3</b>	<b>6</b>	<b>3</b>	<b>3</b>	<b>3</b>
<b>Jumlah Th. 2012</b>		<b>3</b>	<b>2</b>	<b>7</b>	<b>2</b>	<b>3</b>	<b>3</b>
<b>Jumlah Th. 2011</b>		<b>3</b>	<b>2</b>	<b>7</b>	<b>2</b>	<b>3</b>	<b>3</b>
<b>Jumlah Th. 2010</b>		<b>3</b>	<b>1</b>	<b>7</b>	<b>2</b>	<b>2</b>	<b>3</b>

*Sumber : Kantor Camat*

Lanjutan Tabel II. 2

No	Desa	Kepala Seksi				Staf	Jml
		Pertanian dan Pengairan	Ketertamanan dan Ketertiban	Kesejahteraan Masyarakat	Perikanan dan Nelayan		
(1)	(2)	(9)	(10)	(11)	(12)	(13)	(14)
1	Sumurgung	1	1	1	-	-	11
2	Sugiharjo	1	1	1	-	-	10
3	Kembangbilo	1	-	1	-	-	8
<b>Jumlah Th. 2013</b>		<b>3</b>	<b>2</b>	<b>3</b>	<b>-</b>	<b>-</b>	<b>29</b>
<b>Jumlah Th. 2012</b>		<b>2</b>	<b>3</b>	<b>2</b>	<b>-</b>	<b>-</b>	<b>27</b>
<b>Jumlah Th. 2011</b>		<b>2</b>	<b>3</b>	<b>2</b>	<b>-</b>	<b>-</b>	<b>27</b>
<b>Jumlah Th. 2010</b>		<b>2</b>	<b>3</b>	<b>3</b>	<b>-</b>	<b>2</b>	<b>28</b>

Sumber : Kantor Camat

**Tabel II. 3**  
**Banyaknya Perangkat Kelurahan Menurut Jabatan**  
**Di Kecamatan Tuban Tahun 2013**

No	Kelurahan	Kepala Kelurahan	Sekretaris Kelurahan	Kepala Seksi	
				Pemerintahan	Pemb Masy Desa
(1)	(2)	(3)	(4)	(5)	(6)
1	Mondokan	1	1	-	1
2	Perbon	1	1	1	1
3	Latsari	1	1	1	1
4	Sidorejo	1	1	1	1
5	Doromukti	1	1	1	1
6	Kebonsari	1	1	1	1
7	Sukolilo	1	1	1	1
8	Baturetno	1	1	1	1
9	Sendangharjo	1	-	1	1
10	Kutorejo	1	1	1	1
11	Sidomulyo	1	1	1	1
12	Ronggomulyo	1	1	1	1
13	Kingking	1	1	1	1
14	Karangsari	1	1	1	1
<b>Jumlah Th. 2013</b>		<b>14</b>	<b>13</b>	<b>13</b>	<b>14</b>
<b>Jumlah Th. 2012</b>		<b>14</b>	<b>14</b>	<b>14</b>	<b>14</b>
<b>Jumlah Th. 2011</b>		<b>14</b>	<b>14</b>	<b>14</b>	<b>14</b>
<b>Jumlah Th. 2010</b>		<b>14</b>	<b>14</b>	<b>14</b>	<b>14</b>

*Sumber : Kantor Camat (desember 2013)*

Lanjutan Tabel II. 3

No	Kelurahan	Kepala Seksi		Staf *)	Jml
		Yanmum	Trantib		
(1)	(2)	(7)	(8)	(9)	(10)
1	Mondokan	1	1	9	14
2	Perbon	1	1	8	14
3	Latsari	1	1	6	12
4	Sidorejo	1	1	4	10
5	Doromukti	-	1	5	10
6	Kebonsari	1	1	5	11
7	Sukolilo	1	1	4	10
8	Baturetno	1	1	5	11
9	Sendangharjo	1	1	5	10
10	Kutorejo	1	1	9	15
11	Sidomulyo	1	1	3	9
12	Ronggomulyo	1	1	4	10
13	Kingking	1	1	4	10
14	Karangsari	1	1	3	9
<b>Jumlah Th. 2013</b>		<b>13</b>	<b>14</b>	<b>74</b>	<b>155</b>
<b>Jumlah Th. 2012</b>		<b>14</b>	<b>14</b>	<b>74</b>	<b>158</b>
<b>Jumlah Th. 2011</b>		<b>14</b>	<b>14</b>	<b>74</b>	<b>158</b>
<b>Jumlah Th. 2010</b>		<b>14</b>	<b>14</b>	<b>51</b>	<b>134</b>

Sumber : Kantor Camat

Catatan : \*) Termasuk tenaga kontrak dan Sukwan



**Tabel II. 4**  
**Jumlah Kader Pembantu Desa/Kel Menurut Jenis Kegiatan**  
**Di Wilayah Kecamatan Tuban**  
**Tahun 2013**

No	Desa/Kel	PPN	PPKBD	Kader		
				Gizi Posy	Sub PPKBD	BKB
(1)	(2)	(3)	(4)	(5)	(6)	(7)
1	Sumurgung	1	1	25	10	1
2	Sugiharjo	1	1	25	10	1
3	Kembangbilo	1	1	30	6	1
4	Mondokan	1	1	25	5	1
5	Perbon	1	1	35	9	1
6	Latsari	1	1	25	7	1
7	Sidorejo	1	1	35	7	1
8	Doromukti	1	1	15	6	1
9	Kebonsari	1	1	16	6	1
10	Sukolilo	1	1	18	4	1
11	Baturetno	1	1	27	5	1
12	Sendangharjo	1	1	26	6	1
13	Kutorejo	1	1	12	5	1
14	Sidomulyo	1	1	15	5	1
15	Ronggomulyo	1	1	35	8	1
16	Kingking	1	1	14	7	1
17	Karangsari	1	1	11	4	1
<b>Jumlah :</b>		<b>17</b>	<b>17</b>	<b>389</b>	<b>110</b>	<b>17</b>

*Sumber : Puskesmas Tuban, Puskesmas Kebonsari dan UPTB Bappemas, Pemes dan KB*

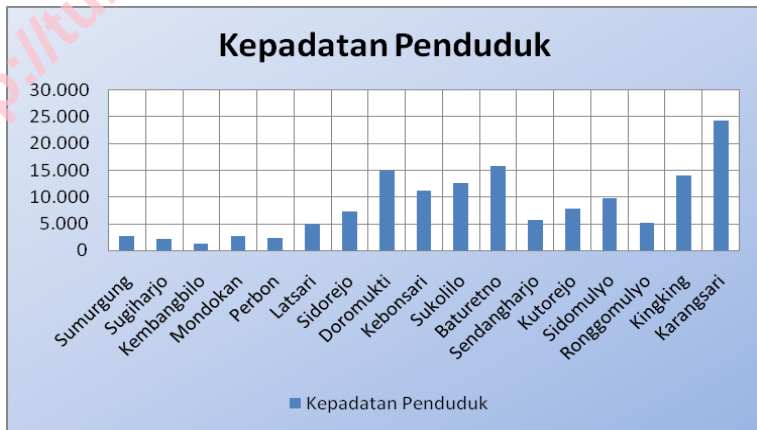
<http://tubankab.bps.go.id>

# PENDUDUK DAN TENAGA KERJA

**Grafik III.1**



**Grafik III.2**



**Tabel III. 1**  
**Jumlah Penduduk Menurut Jenis Kelamin**  
**Di Kecamatan Tuban**  
**Tahun 2013**

No	Desa/Kel	KK	Jumlah Penduduk		Jumlah
			Laki-laki	Perempuan	
(1)	(2)		(3)	(4)	(5)
1	Sumurgung	1.982	3.860	3.979	7.839
2	Sugiharjo	1.883	3.504	3.626	7.130
3	Kembangbilo	978	1.762	1.884	3.646
4	Mondokan	939	1.779	1.814	3.593
5	Perbon	1.880	3.369	3.473	6.842
6	Latsari	2.445	4.372	4.363	8.735
7	Sidorejo	2.313	4.099	4.263	8.362
8	Doromukti	1.262	2.126	2.174	4.300
9	Kebonsari	1.647	2.751	2.928	5.679
10	Sukolilo	1.185	2.164	2.118	4.282
11	Baturetno	1.353	2.298	2.444	4.742
12	Sendangharjo	1.137	1.818	1.957	3.775
13	Kutorejo	1.337	2.194	2.298	4.492
14	Sidomulyo	1.432	2.479	2.596	5.075
15	Ronggomulyo	1.814	2.980	3.212	6.192
16	Kingking	1.269	2.380	2.379	4.759
17	Karangsari	1.112	2.069	2.051	4.120
<b>Jumlah Th. 2013</b>		<b>25.968</b>	<b>46.004</b>	<b>47.559</b>	<b>93.563</b>
<b>Jumlah Th. 2012</b>		<b>26.402</b>	<b>46.056</b>	<b>47.739</b>	<b>93.795</b>

Sumber : Dinas Dukcapil Kabupaten Tuban

**Tabel III. 2**  
**Jumlah Penduduk, Luas Wilayah Dan Kepadatan**  
**Penduduk Di Kecamatan Tuban**  
**Tahun 2013**

No.	Desa/Kel	Jumlah Penduduk (Jiwa)	Luas (Km <sup>2</sup> )	Kepadatan (Jiwa/Km)
(1)	(2)	(3)	(4)	(5)
1	Sumurgung	7.839	2,98	2.631
2	Sugiharjo	7.130	3,37	2.116
3	Kembangbilo	3.646	2,74	1.331
4	Mondokan	3.593	1,31	2.743
5	Perbon	6.842	3,08	2.221
6	Latsari	8.735	1,73	5.049
7	Sidorejo	8.362	1,16	7.209
8	Doromukti	4.300	0,29	14.828
9	Kebonsari	5.679	0,51	11.135
10	Sukolilo	4.282	0,34	12.594
11	Baturetno	4.742	0,30	15.807
12	Sendangharjo	3.775	0,67	5.634
13	Kutorejo	4.492	0,57	7.881
14	Sidomulyo	5.075	0,52	9.760
15	Ronggomulyo	6.192	1,21	5.117
16	Kingking	4.759	0,34	13.997
17	Karangsari	4.120	0,17	24.235
<b>Jumlah Th. 2013</b>		<b>93.563</b>	<b>21,29</b>	<b>4.395</b>
<b>Jumlah Th. 2012</b>		<b>93.795</b>	<b>21,29</b>	<b>4.406</b>
<b>Jumlah Th. 2011</b>		<b>88.794</b>	<b>21,29</b>	<b>4.171</b>

*Sumber : Dari Dinas Dukcapil Kabupaten Tuban*

**Tabel III. 3**  
**Sex Ratio Penduduk Tiap Desa Di Wilayah**  
**Kecamatan Tuban Tahun 2013**

No	Desa/Kel	Penduduk		Sex Ratio
		Laki-laki	Perempuan	
(1)	(2)	(3)	(4)	(5)
1	Sumurgung	3860	3979	97
2	Sugiharjo	3504	3626	97
3	Kembangbilo	1762	1884	94
4	Mondokan	1779	1814	98
5	Perbon	3369	3473	97
6	Latsari	4372	4363	100
7	Sidorejo	4099	4263	96
8	Doromukti	2126	2174	98
9	Kebonsari	2751	2928	94
10	Sukolilo	2164	2118	102
11	Baturetno	2298	2444	94
12	Sendangharjo	1818	1957	93
13	Kutorejo	2194	2298	95
14	Sidomulyo	2479	2596	95
15	Ronggomulyo	2980	3212	93
16	Kingking	2380	2379	100
17	Karangsari	2069	2051	101
<b>Jumlah Th. 2013</b>		<b>46.004</b>	<b>47.559</b>	<b>97</b>
<b>Jumlah Th. 2012</b>		<b>46.056</b>	<b>47.739</b>	<b>96</b>
<b>Jumlah Th. 2011</b>		<b>43.674</b>	<b>45.120</b>	<b>97</b>

*Sumber : Dinas Dukcapil Kabupaten Tuban*

**Tabel III. 4**  
**Jumlah Penduduk Tiap Desa Di Wilayah Kecamatan Tuban**  
**Tahun 2013**  
 ( Hasil Sensus Penduduk 2010 )

No	Desa/Kel	Penduduk		Jumlah
		Laki-laki	Perempuan	
(1)	(2)	(3)	(4)	(5)
1	Sumurgung	3.485	3.618	7.103
2	Sugiharjo	3.060	3.254	6.314
3	Kembangbilo	1.573	1.705	3.278
4	Mondokan	1.700	1.756	3.456
5	Perbon	3.181	3.256	6.437
6	Latsari	3.721	3.772	7.493
7	Sidorejo	3.575	3.800	7.375
8	Doromukti	1.752	1.857	3.609
9	Kebonsari	2.355	2.536	4.891
10	Sukolilo	1.819	1.869	3.688
11	Baturetno	1.968	2.160	4.128
12	Sendangharjo	1.742	1.602	3.344
13	Kutorejo	1.676	1.816	3.492
14	Sidomulyo	2.084	2.243	4.327
15	Ronggomulyo	2.578	2.895	5.473
16	Kingking	2.029	2.110	4.139
17	Karangsari	1.739	1.741	3.480
<b>Jumlah :</b>		<b>40.037</b>	<b>41.990</b>	<b>82.027</b>

*Sumber : BPS Kab. Tuban*

**Tabel III. 5**  
**Banyaknya Kelahiran Dan Kematian Penduduk**  
**Tiap Desa Tahun 2013**  
 (Hasil Registrasi Penduduk Kec. Tuban Th.2013)

No	Desa/Kel	Kelahiran			Kematian		
		L	P	Jumlah	L	P	Jumlah
(1)	(2)	(3)	(4)	(5)	(6)	(7)	(8)
1	Sumurgung	28	31	59	19	10	29
2	Sugiharjo	23	15	38	9	15	24
3	Kembangbilo	53	64	117	37	18	55
4	Mondokan	46	27	73	21	18	39
5	Perbon	30	20	50	19	10	29
6	Latsari	20	13	33	17	15	32
7	Sidorejo	46	38	84	48	28	76
8	Doromukti	29	26	55	45	33	78
9	Kebonsari	24	26	50	20	12	32
10	Sukolilo	23	26	49	17	17	34
11	Baturetno	84	33	117	6	21	27
12	Sendangharjo	12	24	36	0	12	12
13	Kutorejo	30	30	60	9	8	17
14	Sidomulyo	63	34	97	13	8	21
15	Ronggomulyo	36	4	40	11	22	33
16	Kingking	48	60	108	12	12	24
17	Karangsari	33	22	55	46	68	114
<b>Jumlah Th. 2013</b>		<b>628</b>	<b>493</b>	<b>1.121</b>	<b>349</b>	<b>327</b>	<b>676</b>
<b>Jumlah Th. 2012</b>		<b>613</b>	<b>544</b>	<b>1.157</b>	<b>249</b>	<b>305</b>	<b>544</b>
<b>Jumlah Th. 2011</b>		<b>239</b>	<b>239</b>	<b>478</b>	<b>197</b>	<b>178</b>	<b>375</b>
<b>Jumlah Th. 2010</b>		<b>334</b>	<b>315</b>	<b>649</b>	<b>236</b>	<b>279</b>	<b>515</b>

Sumber : Kantor Camat



**Tabel III. 6**  
**Jumlah Penduduk Yang Datang dan Pindah**  
**Menurut Jenis Kelamin Di Kecamatan Tuban Tahun 2013**  
 (Hasil Registrasi Penduduk Kec. Tuban Th. 2013)

No	Desa/Kel	Datang			Pindah		
		L	P	Jml	L	P	Jml
(1)	(2)	(3)	(4)	(5)	(6)	(7)	(8)
1	Sumurgung	11	10	21	29	26	55
2	Sugiharjo	15	14	29	38	27	65
3	Kembangbilo	48	60	108	51	76	127
4	Mondokan	11	9	20	42	27	69
5	Perbon	32	43	75	31	34	65
6	Latsari	31	28	59	71	65	136
7	Sidorejo	37	27	64	53	39	92
8	Doromukti	25	37	62	71	79	150
9	Kebonsari	28	39	67	36	35	71
10	Sukolilo	29	30	59	27	47	74
11	Baturetno	84	63	147	51	60	111
12	Sendangharjo	0	36	36	0	24	24
13	Kutorejo	26	18	44	16	21	37
14	Sidomulyo	68	71	139	45	46	91
15	Ronggomulyo	51	22	73	10	0	10
16	Kingking	60	36	96	72	12	84
17	Karangsari	0	0	0	22	0	22
<b>Jumlah Th. 2013</b>		<b>556</b>	<b>543</b>	<b>1099</b>	<b>665</b>	<b>618</b>	<b>1.283</b>
<b>Jumlah Th. 2012</b>		<b>831</b>	<b>743</b>	<b>1.574</b>	<b>1011</b>	<b>920</b>	<b>1.931</b>
<b>Jumlah Th. 2011</b>		<b>418</b>	<b>479</b>	<b>897</b>	<b>571</b>	<b>591</b>	<b>1.162</b>
<b>Jumlah Th. 2010</b>		<b>550</b>	<b>498</b>	<b>1.048</b>	<b>739</b>	<b>588</b>	<b>1.327</b>

*Sumber : Kantor Camat*

**Tabel III. 7**  
**Perkiraan Jumlah Penduduk Menurut Kelompok Umur**  
**Dan Jenis Kelamin Di Kecamatan Tuban Tahun 2013**  
 (Hasil Sensus Penduduk 2010)

No	Desa/Kel	Kelompok Umur ( Tahun )					
		0 - 4		5 - 9		10 - 14	
		L	P	L	P	L	P
(1)	(2)	(3)	(4)	(5)	(6)	(7)	(8)
1	Sumurgung	313	251	305	276	345	343
2	Sugiharjo	274	231	241	231	267	261
3	Kembangbilo	136	130	141	127	170	142
4	Mondokan	186	190	209	226	168	150
5	Perbon	367	307	321	315	297	243
6	Latsari	298	275	304	295	316	261
7	Sidorejo	295	270	315	294	296	309
8	Doromukti	152	140	140	141	131	117
9	Kebonsari	239	185	211	187	175	161
10	Sukolilo	156	136	154	154	147	136
11	Baturetno	182	165	190	161	166	170
12	Sendangharjo	106	100	111	113	129	122
13	Kutorejo	134	124	149	128	119	119
14	Sidomulyo	182	166	181	177	183	177
15	Ronggomulyo	189	208	199	204	198	196
16	Kingking	158	141	181	154	162	157
17	Karangsari	137	128	162	159	172	157
<b>Jumlah</b>		<b>3.504</b>	<b>3.147</b>	<b>3.514</b>	<b>3.342</b>	<b>3.441</b>	<b>3.221</b>

Sumber : SP'2010

Lanjutan Tabel III. 7

No	Desa/Kel	Kelompok Umur ( Tahun )					
		15 - 19		20 - 24		25 - 29	
		L	P	L	P	L	P
(1)	(2)	(9)	(10)	(11)	(12)	(13)	(14)
1	Sumurgung	286	291	271	267	313	299
2	Sugiharjo	237	224	232	252	307	308
3	Kembangbilo	132	134	94	99	109	143
4	Mondokan	117	111	91	116	126	158
5	Perbon	227	257	211	227	250	332
6	Latsari	319	380	294	350	408	337
7	Sidorejo	304	352	287	300	319	345
8	Doromukti	140	142	142	144	179	161
9	Kebonsari	173	228	171	199	253	229
10	Sukolilo	133	187	167	178	199	167
11	Baturetno	151	174	153	162	167	169
12	Sendangharjo	105	112	133	98	165	121
13	Kutorejo	149	146	134	139	160	156
14	Sidomulyo	175	181	146	171	195	179
15	Ronggomulyo	209	217	208	228	257	257
16	Kingking	192	191	160	191	217	192
17	Karangsari	169	188	157	132	185	147
<b>Jumlah</b>		<b>3.218</b>	<b>3.515</b>	<b>3.051</b>	<b>3.253</b>	<b>3.809</b>	<b>3.700</b>

Sumber : SP'2010

Lanjutan Tabel III. 7

No	Desa/Kel	Kelompok Umur ( Tahun )					
		30 - 34		35 - 39		40 - 44	
		L	P	L	P	L	P
(1)	(2)	(15)	(16)	(17)	(18)	(19)	(20)
1	Sumurgung	271	333	321	314	281	229
2	Sugiharjo	285	284	286	259	223	220
3	Kembangbilo	148	182	169	172	136	122
4	Mondokan	188	230	200	150	154	131
5	Perbon	346	342	285	282	257	252
6	Latsari	327	280	274	270	232	287
7	Sidorejo	331	313	274	300	279	302
8	Doromukti	148	136	145	157	125	151
9	Kebonsari	204	212	185	193	187	218
10	Sukolilo	176	171	162	144	117	129
11	Baturetno	161	153	146	177	145	174
12	Sendangharjo	183	112	150	125	165	131
13	Kutorejo	138	141	153	135	128	130
14	Sidomulyo	183	159	185	170	149	141
15	Ronggomulyo	246	216	200	203	199	223
16	Kingking	189	165	159	150	126	147
17	Karangsari	145	142	163	131	103	131
<b>Jumlah</b>		<b>3.669</b>	<b>3.571</b>	<b>3.457</b>	<b>3.332</b>	<b>3.006</b>	<b>3.118</b>

Sumber : SP'2010

Lanjutan Tabel III. 7

No	Desa/Kel	Kelompok Umur ( Tahun )					
		45 - 49		50 - 54		55 - 59	
		L	P	L	P	L	P
(1)	(2)	(21)	(22)	(23)	(24)	(25)	(26)
1	Sumurgung	193	228	200	216	155	160
2	Sugiharjo	177	224	189	223	134	151
3	Kembangbilo	100	121	89	98	65	66
4	Mondokan	90	89	66	53	44	56
5	Perbon	197	224	171	149	111	124
6	Latsari	270	325	258	257	201	176
7	Sidorejo	238	262	256	251	178	172
8	Doromukti	110	136	113	133	101	82
9	Kebonsari	149	147	133	178	116	122
10	Sukolilo	108	126	104	112	84	77
11	Baturetno	144	165	130	141	102	110
12	Sendangharjo	136	123	114	118	96	83
13	Kutorejo	106	129	90	123	72	111
14	Sidomulyo	133	178	138	147	100	108
15	Ronggomulyo	181	204	164	202	141	182
16	Kingking	121	132	119	138	100	97
17	Karangsari	94	126	97	93	73	73
<b>Jumlah</b>		<b>2.547</b>	<b>2.939</b>	<b>2.431</b>	<b>2.632</b>	<b>1.873</b>	<b>1.950</b>

Sumber : SP'2010

Lanjutan Tabel III. 7

No	Desa/Kel	Kelompok Umur ( Tahun )					
		60 - 64		65 - 69		70 - 74	
		L	P	L	P	L	P
(1)	(2)	(27)	(28)	(29)	(30)	(31)	(32)
1	Sumurgung	95	120	67	104	36	84
2	Sugiharjo	73	106	59	110	39	85
3	Kembangbilo	26	39	22	41	9	31
4	Mondokan	17	29	18	20	15	26
5	Perbon	58	79	40	51	17	28
6	Latsari	109	109	52	56	44	50
7	Sidorejo	70	106	61	86	36	56
8	Doromukti	50	66	28	48	23	41
9	Kebonsari	64	83	44	60	24	64
10	Sukolilo	46	36	31	36	14	40
11	Baturetno	48	66	34	62	22	49
12	Sendangharjo	56	68	39	57	20	50
13	Kutorejo	61	71	32	68	20	43
14	Sidomulyo	67	81	24	59	22	52
15	Ronggomulyo	77	102	51	87	33	59
16	Kingking	57	75	38	70	17	50
17	Karangsari	38	52	21	41	12	19
<b>Jumlah</b>		<b>1.012</b>	<b>1.288</b>	<b>661</b>	<b>1.056</b>	<b>403</b>	<b>827</b>

Sumber : SP'2010

Lanjutan Tabel III. 7

No	Desa/Kel	Kelompok Umur ( Tahun )				
		75+		Jumlah		
		L	P	L	P	Jumlah
(1)	(2)	(33)	(34)	(35)	(36)	(37)
1	Sumurgung	33	103	3.485	3.618	7.103
2	Sugiharjo	37	85	3.060	3.254	6.314
3	Kembangbilo	27	58	1.573	1.705	3.278
4	Mondokan	11	21	1.700	1.756	3.456
5	Perbon	26	44	3.181	3.256	6.437
6	Latsari	15	64	3.721	3.772	7.493
7	Sidorejo	36	82	3.575	3.800	7.375
8	Doromukti	25	62	1.752	1.857	3.609
9	Kebonsari	27	70	2.355	2.536	4.891
10	Sukolilo	21	40	1.819	1.869	3.688
11	Baturetno	27	62	1.968	2.160	4.128
12	Sendangharjo	34	69	1.742	1.602	3.344
13	Kutorejo	31	53	1.676	1.816	3.492
14	Sidomulyo	21	97	2.084	2.243	4.327
15	Ronggomulyo	26	107	2.578	2.895	5.473
16	Kingking	33	60	2.029	2.110	4.139
17	Karangsari	11	22	1.739	1.741	3.480
<b>Jumlah</b>		<b>441</b>	<b>1.099</b>	<b>40.037</b>	<b>41.990</b>	<b>82.027</b>

Sumber : SP'2010

**Tabel III. 8**  
**Jumlah PNS Menurut Jenis Kelamin dan Dinas/Instansi**  
**Di Kecamatan Tuban Tahun 2013**

No	Lembaga/Instansi	Jenis Kelamin		Jml
		L	P	
(1)	(2)	(3)	(4)	(5)
1	Kantor Camat	16	4	20
2	Kelurahan *)	89	46	135
3	UPTD Pendidikan, Pemuda & Olah Raga	7	3	10
4	KUA	4	-	4
5	Puskemas	14	32	46
6	Badan Pusat Statistik	1	-	1
7	UPTD Pertanian	2	-	2
8	UPTB Balai Penyuluhan & Ketahanan Pangan	2	1	3
9	UPTD Perikanan dan Kelautan	1	-	1
10	UPTB Bappemas, Pemdes dan KB	3	8	11
11	UPTD Pendapatan, Pengelola Keuangan dan Asset Daerah	1	-	1
12	UPTD Sos, Narkeduk dan Capil	1	-	1
13	UPTD Perekonomian dan Pariwisata	1	-	1
<b>Jumlah</b>		<b>142</b>	<b>94</b>	<b>236</b>

*Sumber : Kantor Camat dan Dinas/Instansi*

Catatan : \*) Gabungan dari Kelurahan se Kecamatan Tuban



**Tabel III. 9**  
**Jumlah Pegawai Negeri Sipil Menurut Pendidikan**  
**Di Kecamatan Tuban Tahun 2013**

Lembaga/Instansi	Jumlah				Jml
	≥ S1	Dipl	SMA	SMP /SD	
(1)	(2)	(3)	(4)	(5)	(6)
1.Kantor Camat	6	1	9	4	20
2.Kelurahan *)	48	5	77	5	135
3.UPTD Pendidikan,Pemuda&OR	5	1	2	2	10
4.KUA	2	1	1	-	4
5.Puskemas	8	15	22	1	46
6.Badan Pusat Stastistik	1	-	-	-	1
7.UPTD Pertanian	-	-	2	-	2
8.UPTB Balai Penyuluh&Ketahan:	2	-	1	-	3
9.UPTD Perikanan dan Kelautan	1	-	-	-	1
10.UPTB Bappemas,Pemdes&KB	8	1	2	-	11
11.UPTD Pendapatan, Pengelola Keuangan dan Asset	1	-	-	-	1
12.UPTD Sos,Narkeduk Capil	-	-	1	-	1
13.UPTD Perekonomian dan Pariwisata	1	-	-	-	1
<b>Jumlah :</b>	<b>83</b>	<b>24</b>	<b>117</b>	<b>12</b>	<b>236</b>

*Sumber : Kantor Camat dan Dinas/Instansi*

Catatan : \*) Gabungan dari Kelurahan se Kecamatan Tuban

**Tabel III. 10**  
**Jumlah Pegawai Negeri Sipil Menurut Golongan**  
**Di Kecamatan Tuban Tahun 2013**

No	Lembaga/Instansi	Golongan				Jumlah
		IV	III	II	I	
(1)	(2)	(3)	(4)	(5)	(6)	(7)
1	Kantor Camat	1	11	6	2	20
2	Kelurahan *)	-	93	40	2	135
3	UPTD Pendidikan, Pemuda & OR	1	6	3	-	10
4	KUA	-	4	-	-	4
5	Puskemas	1	37	8	-	46
6	Badan Pusat Statistik	-	1	-	-	1
7	UPTD Pertanian	-	1	1	-	2
8	UPTB Balai Penyuluh & Ketahanan Pangan dan Pariwisata	1	2	-	-	3
9	UPTD Perikanan dan Kelautan	-	1	-	-	1
10	UPTB Bappemas, Pemdes & KB	1	10	-	-	11
11	UPTD Pendapatan, Pengelola Keuangan dan Asset Daerah	-	1	-	-	1
12	UPTD Sos, Narkeduk & Capil	-	1	-	-	1
13	UPTD Perekonomian dan Pariwisata	-	1	-	-	1
<b>Jumlah</b>		<b>5</b>	<b>169</b>	<b>58</b>	<b>4</b>	<b>236</b>

*Sumber : Kantor Camat dan Dinas/Instansi*

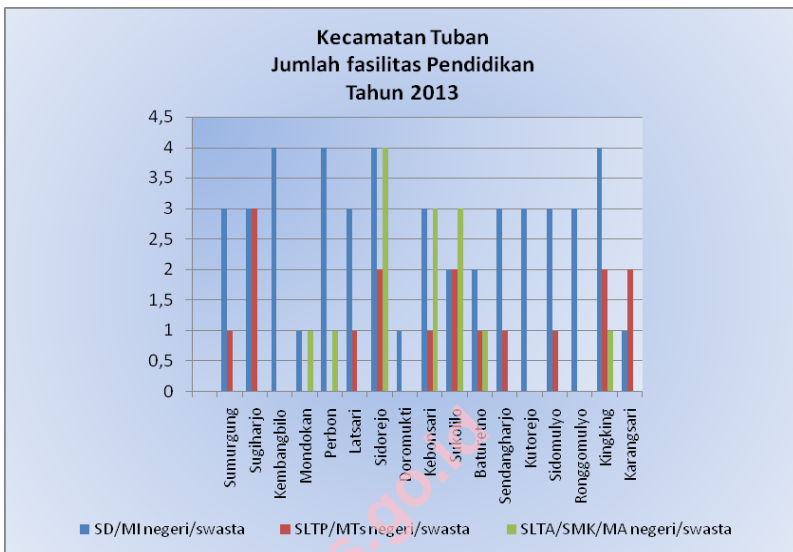
Catatan : \*) Gabungan dari Kelurahan se Kecamatan Tuban



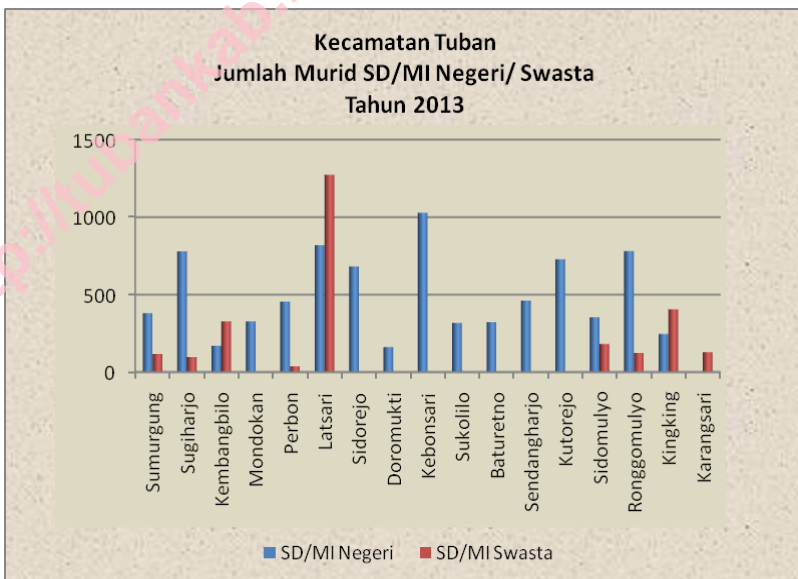
<http://tubankab.bps.go.id>

**SOSIAL**

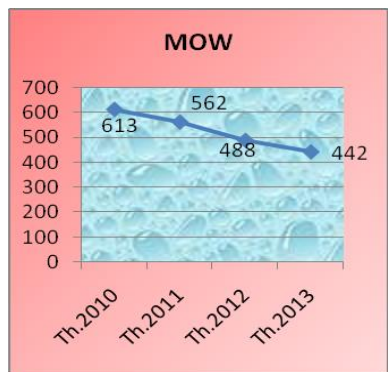
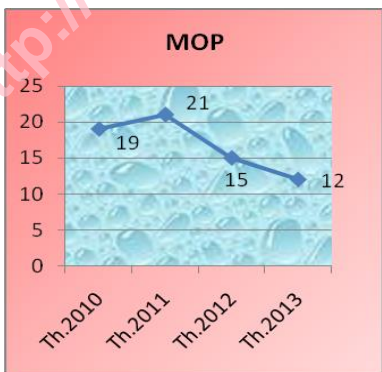
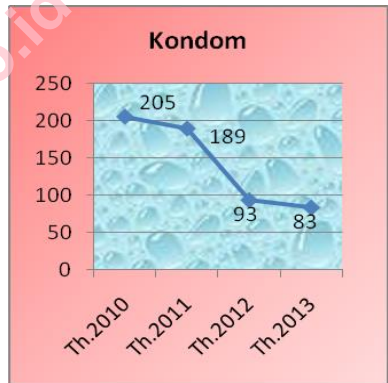
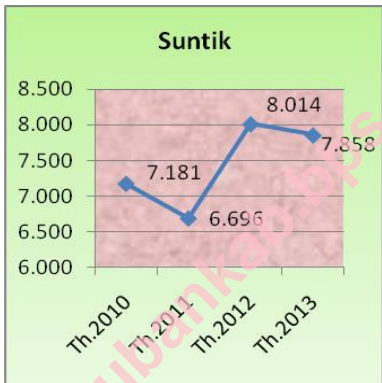
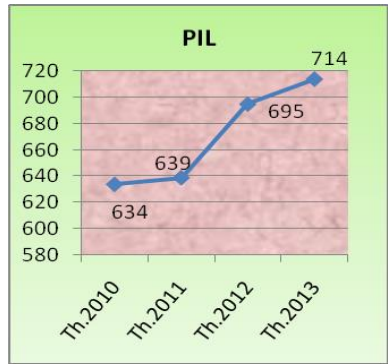
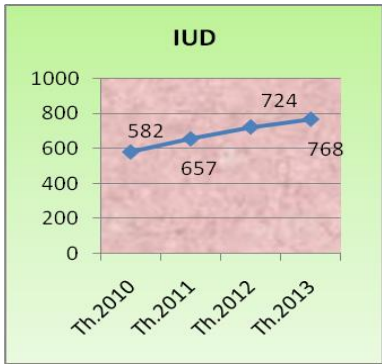
**Grafik IV.1**



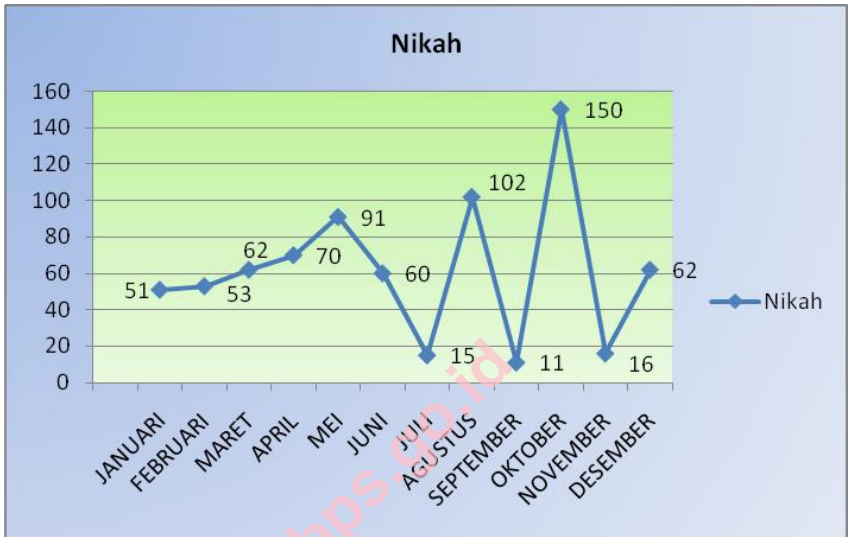
**Grafik IV.2**



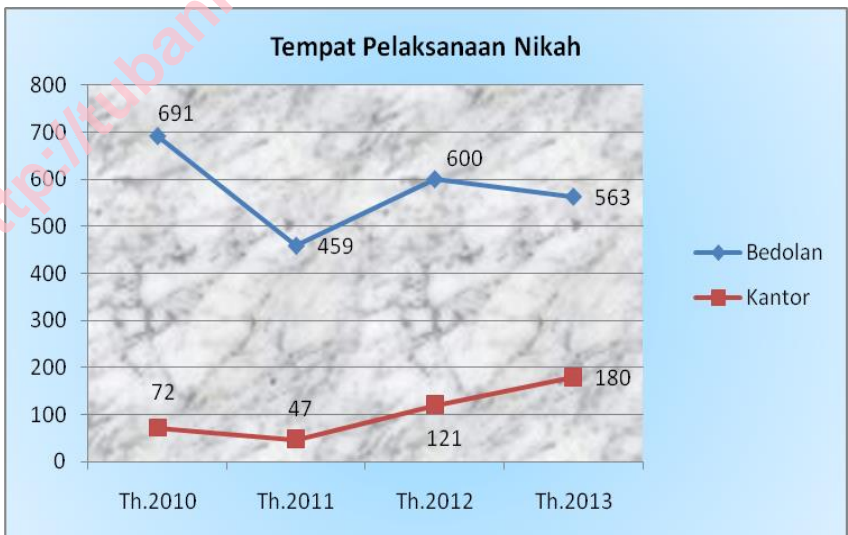
Grafik IV.3



Grafik IV.4



Grafik IV.5



**Tabel IV. 1**  
**Banyaknya Sekolah Menurut Jenisnya**  
**Di Kecamatan Tuban Tahun 2013**

No	Desa/Kel	SD/MI		SLTP/MTs		SLTA/SMK/MA	
		Negeri	Swasta	Negeri	Swasta	Negeri	Swasta
(1)	(2)	(3)	(4)	(5)	(6)	(7)	(8)
1	Sumurgung	2	1	-	1	-	-
2	Sugiharjo	2	1	1	2	-	-
3	Kembangbilo	2	2	-	-	-	-
4	Mondokan	1	-	-	-	1	-
5	Perbon	2	2	-	-	-	1
6	Latsari	1	2	1	-	-	-
7	Sidorejo	3	1	2	-	2	2
8	Doromukti	1	-	-	-	-	-
9	Kebonsari	3	-	-	1	1	2
10	Sukolilo	2	-	1	1	-	3
11	Baturetno	2	-	1	-	1	-
12	Sendangharjo	3	-	1	-	-	-
13	Kutorejo	3	-	-	-	-	-
14	Sidomulyo	2	1	-	1	-	-
15	Ronggomulyo	2	1	-	-	-	-
16	Kingking	2	2	-	2	-	1
17	Karangsari	0	1	2	-	-	-
<b>Jumlah Th. 2013</b>		<b>33</b>	<b>14</b>	<b>9</b>	<b>8</b>	<b>5</b>	<b>9</b>
<b>Jumlah Th. 2012</b>		<b>33</b>	<b>14</b>	<b>9</b>	<b>8</b>	<b>5</b>	<b>9</b>
<b>Jumlah Th. 2011</b>		<b>33</b>	<b>10</b>	<b>7</b>	<b>7</b>	<b>5</b>	<b>9</b>

*Sumber : UPTD Dikpora Kec. Tuban dan Dinas Dikpora Kab. Tuban*



**Tabel IV. 2**  
**Banyaknya Murid Menurut Jenis Sekolah**  
**Di Kecamatan Tuban Tahun 2013**

No	Desa/Kel	SD/MI		SLTP/MTs		SLTA/SMK/ MA	
		Negeri	Swasta	Negeri	Swasta	Negeri	Swasta
(1)	(2)	(3)	(4)	(5)	(6)	(7)	(8)
1	Sumurgung	380	117	-	50	-	-
2	Sugiharjo	780	97	193	119	-	-
3	Kembangbilo	170	328	-	-	-	-
4	Mondokan	327	-	-	11	456	1
5	Perbon	455	38	-	-	-	306
6	Latsari	819	1274	616	290	-	-
7	Sidorejo	682	-	795	-	2.938	2.747
8	Doromukti	162	-	-	-	-	-
9	Kebonsari	1028	-	-	633	1.510	549
10	Sukolilo	318	-	556	119	-	721
11	Baturetno	323	-	796	-	886	-
12	Sendangharjo	461	-	533	-	-	-
13	Kutorejo	728	-	-	-	-	-
14	Sidomulyo	354	182	-	101	-	-
15	Ronggomulyo	782	124	-	-	-	-
16	Kingking	246	405	-	246	-	130
17	Karang Sari	0	129	1.611	-	-	-
<b>Jumlah Th. 2013</b>		<b>8.015</b>	<b>2.694</b>	<b>5.100</b>	<b>1.569</b>	<b>5.790</b>	<b>4.454</b>
<b>Jumlah Th. 2012</b>		<b>8.154</b>	<b>2.634</b>	<b>4.792</b>	<b>1.505</b>	<b>3.645</b>	<b>3.991</b>
<b>Jumlah Th. 2011</b>		<b>7.938</b>	<b>2.158</b>	<b>5.338</b>	<b>1.617</b>	<b>3.551</b>	<b>3.936</b>

*Sumber : UPTD Dikpora Kec. Tuban dan Dinas Dikpora Kab. Tuban*

**Tabel IV. 3**  
**Banyaknya Guru Menurut Jenis Sekolah**  
**Di Kecamatan Tuban Tahun 2013**

No	Desa/Kel	SD/MI		SLTP/MTs		SLTA/SMK/MA	
		Negeri	Swasta	Negeri	Swasta	Negeri	Swasta
(1)	(2)	(3)	(4)	(5)	(6)	(7)	(8)
1	Sumurgung	23	16	-	23	-	-
2	Sugiharjo	45	14	14	13	-	-
3	Kembangbilo	23	26	-	-	-	-
4	Mondokan	13	-	-	2	37	-
5	Perbon	23	11	-	-	-	25
6	Latsari	36	114	45	37	-	-
7	Sidorejo	57	-	45	-	260	174
8	Doromukti	12	-	-	-	-	-
9	Kebonsari	55	-	-	29	130	41
10	Sukolilo	23	-	27	19	-	48
11	Baturetno	26	-	41	-	64	-
12	Sendangharjo	35	-	48	-	-	-
13	Kutorejo	41	-	-	-	-	-
14	Sidomulyo	21	15	-	17	-	-
15	Ronggomulyo	45	9	-	-	-	-
16	Kingking	21	19	-	30	-	25
17	Karangsari	0	11	99	-	-	-
<b>Jumlah Th. 2013</b>		<b>499</b>	<b>235</b>	<b>319</b>	<b>170</b>	<b>491</b>	<b>313</b>
<b>Jumlah Th. 2012</b>		<b>507</b>	<b>184</b>	<b>313</b>	<b>149</b>	<b>346</b>	<b>297</b>
<b>Jumlah Th. 2011</b>		<b>483</b>	<b>171</b>	<b>345</b>	<b>124</b>	<b>341</b>	<b>296</b>

*Sumber : UPTD Dikpora Kec. Tuban dan Dinas Dikpora Kab. Tuban*

**Tabel IV. 4**  
**Rasio Murid Dan Guru SD/MI Negeri Tiap Desa/Kel**  
**Di Wilayah Kecamatan Tuban Tahun 2013**

No	Desa/Kel	Jumlah		Ratio
		Murid	Guru	
(1)	(2)	(3)	(4)	(5)
1	Sumurgung	380	23	17
2	Sugiharjo	780	45	17
3	Kembangbilo	170	23	7
4	Mondokan	327	13	25
5	Perbon	455	23	20
6	Latsari	819	36	23
7	Sidorejo	682	57	12
8	Doromukti	162	12	14
9	Kebonsari	1028	55	19
10	Sukolilo	318	23	14
11	Baturetno	323	26	12
12	Sendangharjo	461	35	13
13	Kutorejo	728	41	18
14	Sidomulyo	354	21	17
15	Ronggomulyo	782	45	17
16	Kingking	246	21	12
17	Karangsari	0	0	0
<b>Jumlah Th. 2013</b>		<b>8.015</b>	<b>499</b>	<b>16</b>
<b>Jumlah Th. 2012</b>		<b>8.154</b>	<b>507</b>	<b>16</b>
<b>Jumlah Th. 2011</b>		<b>7.938</b>	<b>483</b>	<b>16</b>

*Sumber : UPTD Dikpora Kec. Tuban dan Dinas Dikpora Kab. Tuban*

**Tabel IV. 5**  
**Rasio Guru Dan Murid SLTP/MTs Negeri Menurut Desa/Kel**  
**Di Wilayah Kecamatan Tuban Tahun 2013**

No	Desa/Kel	Jumlah		Ratio
		Murid	Guru	
(1)	(2)	(3)	(4)	(5)
1	Sumurgung	-	-	-
2	Sugiharjo	193	14	14
3	Kembangbilo	-	-	-
4	Mondokan	-	-	-
5	Perbon	-	-	-
6	Latsari	616	45	14
7	Sidorejo	795	45	18
8	Doromukti	-	-	-
9	Kebonsari	-	-	-
10	Sukolilo	556	27	21
11	Baturetno	796	41	19
12	Sendangharjo	533	48	11
13	Kutorejo	-	-	-
14	Sidomulyo	-	-	-
15	Ronggomulyo	-	-	-
16	Kingking	-	-	-
17	Karangsari	1.611	99	16
<b>Jumlah Th. 2013</b>		<b>5.100</b>	<b>319</b>	<b>16</b>
<b>Jumlah Th. 2012</b>		<b>4.793</b>	<b>313</b>	<b>15</b>
<b>Jumlah Th. 2011</b>		<b>5.338</b>	<b>345</b>	<b>15</b>

*Sumber : UPTD Dikpora Kec. Tuban dan Dinas Dikpora Kab. Tuban*

**Tabel IV. 6**  
**Rasio Guru Dan Murid SMA/SMK/MA Negeri Tiap Desa/Kel**  
**Di Wilayah Kecamatan Tuban Tahun 2013**

No	Desa/Kel	Jumlah		Ratio
		Murid	Guru	
(1)	(2)	(3)	(4)	(5)
1	Sumurgung	-	-	-
2	Sugiharjo	-	-	-
3	Kembangbilo	-	-	-
4	Mondokan	456	37	12
5	Perbon	-	-	-
6	Latsari	-	-	-
7	Sidorejo	2.938	260	11
8	Doromukti	-	-	-
9	Kebonsari	1.510	130	12
10	Sukolilo	-	-	-
11	Baturetno	886	64	14
12	Sendangharjo	-	-	-
13	Kutorejo	-	-	-
14	Sidomulyo	-	-	-
15	Ronggomulyo	-	-	-
16	Kingking	-	-	-
17	Karangsari	-	-	-
<b>Jumlah Th. 2013</b>		<b>5.790</b>	<b>491</b>	<b>12</b>
<b>Jumlah Th. 2012</b>		<b>3.645</b>	<b>346</b>	<b>11</b>
<b>Jumlah Th. 2011</b>		<b>3.551</b>	<b>341</b>	<b>12</b>

*Sumber : UPTD Dikpora Kec. Tuban dan Dinas Dikpora Kab. Tuban*

**Tabel IV.7**  
**Rasio Guru Dan Murid SD/MI Swasta Tiap Desa/Kel**  
**Di Wilayah Kecamatan Tuban Tahun 2013**

No	Desa/Kel	Jumlah		Ratio
		Murid	Guru	
(1)	(2)	(3)	(4)	(5)
1	Sumurgung	117	16	7
2	Sugiharjo	97	14	7
3	Kembangbilo	328	26	13
4	Mondokan	-	-	-
5	Perbon	38	11	3
6	Latsari	1274	114	11
7	Sidorejo	-	-	-
8	Doromukti	-	-	-
9	Kebonsari	-	-	-
10	Sukolilo	-	-	-
11	Baturetno	-	-	-
12	Sendangharjo	-	-	-
13	Kutorejo	-	-	-
14	Sidomulyo	182	15	12
15	Ronggomulyo	124	9	14
16	Kingking	405	19	21
17	Karangsari	129	11	12
<b>Jumlah Th. 2013</b>		<b>2.694</b>	<b>235</b>	<b>11</b>
<b>Jumlah Th. 2012</b>		<b>2.634</b>	<b>184</b>	<b>14</b>
<b>Jumlah Th. 2011</b>		<b>2.159</b>	<b>171</b>	<b>13</b>

*Sumber : UPTD Dikpora Kec. Tuban dan Dinas Dikpora Kab. Tuban*

**Tabel IV. 8**  
**Rasio Guru Dan Murid SLTP/MTs Swasta Menurut Desa/Kel**  
**Di Wilayah Kecamatan Tuban Tahun 2013**

No	Desa/Kel	Jumlah		Ratio
		Murid	Guru	
(1)	(2)	(3)	(4)	(5)
1	Sumurgung	50	23	2
2	Sugiharjo	119	13	9
3	Kembangbilo	-	-	-
4	Mondokan	11	2	6
5	Perbon	-	-	-
6	Latsari	290	37	8
7	Sidorejo	-	-	-
8	Doromukti	-	-	-
9	Kebonsari	633	29	22
10	Sukolilo	119	19	6
11	Baturetno	-	-	-
12	Sendangharjo	-	-	-
13	Kutorejo	-	-	-
14	Sidomulyo	101	17	6
15	Ronggomulyo	-	-	-
16	Kingking	246	30	8
17	Karangsari	-	-	-
<b>Jumlah Th. 2013</b>		<b>1.569</b>	<b>170</b>	<b>9</b>
<b>Jumlah Th. 2012</b>		<b>1.505</b>	<b>149</b>	<b>10</b>
<b>Jumlah Th. 2011</b>		<b>1.617</b>	<b>124</b>	<b>13</b>

*Sumber : UPTD Dikpora Kec. Tuban dan Dinas Dikpora Kab. Tuban*

**Tabel IV. 9**  
**Rasio Guru Dan Murid SLTA/SMK/MA Swasta Menurut Desa/Kel**  
**Di Wilayah Kecamatan Tuban Tahun 2013**

No	Desa/Kel	Jumlah		Ratio
		Murid	Guru	
(1)	(2)	(3)	(4)	(5)
1	Sumurgung	-	-	-
2	Sugiharjo	-	-	-
3	Kembangbilo	-	-	-
4	Mondokan	-	-	-
5	Perbon	306	25	12
6	Latsari	-	-	-
7	Sidorejo	2.747	174	16
8	Doromukti	-	-	-
9	Kebonsari	549	41	13
10	Sukolilo	721	48	15
11	Baturetno	-	-	-
12	Sendangharjo	-	-	-
13	Kutorejo	-	-	-
14	Sidomulyo	-	-	-
15	Ronggomulyo	-	-	-
16	Kingking	130	25	5
17	Karangsari	-	-	-
<b>Jumlah Th. 2013</b>		<b>4.453</b>	<b>313</b>	<b>14</b>
<b>Jumlah Th. 2012</b>		<b>3.991</b>	<b>297</b>	<b>13</b>
<b>Jumlah Th. 2011</b>		<b>3.936</b>	<b>296</b>	<b>13</b>

*Sumber : UPTD Dikpora Kec. Tuban dan Dinas Dikpora Kab. Tuban*



**Tabel IV. 10**  
**Jumlah Sarana Kesehatan Menurut Jenisnya**  
**Di Wilayah Kecamatan Tuban Tahun 2013**

No	Jenis Sarana	Jumlah
(1)	(2)	(3)
1	RSU Pemerintah	1
2	RSU Swasta	3
3	RS Bersalin	0
4	Puskesmas	2
5	Puskesmas Pembantu	2
6	BKIA	2
7	Balai Pengobatan	4
8	Pos Kesehatan	0
9	Apotek	12
10	Toko Obat Berijin	21
11	Laboratorium	4
12	Polindes	14
<b>Jumlah</b>		<b>65</b>

*Sumber : Puskesmas Tuban dan Puskesmas Kebonsari*

**Tabel IV. 11**  
**Jumlah Tenaga Kesehatan Menurut Jenisnya**  
**Di Kecamatan Tuban Tahun 2013**

No	Jenis Tenaga Kesehatan	Jumlah
(1)	(2)	(3)
1	Dokter Spesialis	-
2	Dokter Umum	3
3	Dokter Gigi	2
4	Bidan	27
5	Perawat Kesehatan	11
6	Perawat Gigi	2
7	SPK/ C	0
8	SPK/U	0
9	Sanitarian	0
10	Pengatur Analisis	3
11	Pengatur Gizi	2
12	Asisten Apoteker	2
13	Juru Kesehatan	1
14	Dukun bayi	0
15	Pekarya kesehatan	11
<b>Jumlah</b>		<b>64</b>

*Sumber : Puskesmas Tuban dan Puskesmas Kebonsari*

**Tabel IV. 12**  
**Jumlah Kasus Penyakit Menurut Jenisnya**  
**Di Puskesmas Tuban Tahun 2013**

No	Jenis Penyakit	Jumlah
(1)	(2)	(3)
1	Infeksi akut pada saluran pernafasan bagian atas	10.636
2	Penyakit lainnya	5.791
3	Peny. Sis. otot & jar. pengikat	4.509
4	Penyakit kulit alergi	1.992
5	Gangguan neurotik	1.853
6	Gastritis	1.394
7	Diare ( termasuk tersangka Kolera )	1.205
8	Penyakit tekanan darah tinggi	1.061
9	Penyakit pulpa & jaringan periapikel	1.006
10	Penyakit rongga mulut, kelenjar ludah, rahang lainnya	839
11	Diabetes mellitus	799
12	Penyakit mata lainnya	591
13	Penyakit kulit infeksi	550
14	Asma	535

**Sumber : Puskesmas Tuban**

**Catatan :**

***Puskesmas Tuban meliputi 9 Desa/Kelurahan  
 ( Sidorejo, Doromukti, Ronggomulyo, Latsari, Perbon,  
 Kembangbilo, Sugiharjo, Sumurgung dan Mondokan )***

**Tabel IV. 13**  
**Jumlah Kasus Penyakit Menurut Jenisnya**  
**Di Puskesmas Kebonsari Kecamatan Tuban Tahun 2013**

No	Jenis Penyakit	Jumlah
(1)	(2)	(3)
1	Penyakit pada sistem otot dan jaringan pengikat	1784
2	Infeksi lain pada saluran pernafasan bagian atas	1423
3	Infeksi akut pada saluran pernafasan bagian atas	1342
4	Gastritis	923
5	Penyakit tekanan darah tinggi	862
6	Penyakit kulit infeksi	693
7	Diare	342
8	Diabetes Melitus	301
9	Penyakit kulit alergi	288
10	Penyakit lainnya	193
11	Penyakit mata lainnya	190
12	Scabies	187

*Sumber : Puskesmas Kebonsari*

*Catatan :*

*Puskesmas Kebonsari meliputi 8 Desa/Kelurahan  
(Karang Sari, Kingking, Sidomulyo, Kutorejo, Sendangharjo,  
Kebonsari, Baturetno, dan Sukolilo)*

**Tabel IV. 14**  
**Jumlah Bayi Yang Diimunisasi**  
**Di Kecamatan Tuban Tahun 2013**

No	Desa/Kel	Jenis Imunisasi				
		BCG	DPT			Campak
			I	II	III	
(1)	(2)	(3)	(4)	(5)	(6)	(7)
1	Sumurgung	122	138	130	115	130
2	Sugiharjo	114	122	133	130	140
3	Kembangbilo	57	58	59	59	61
4	Mondokan	68	63	66	66	75
5	Perbon	105	100	100	99	91
6	Latsari	114	111	114	110	119
7	Sidorejo	109	116	112	119	116
8	Doromukti	63	62	64	61	59
9	Kebonsari	73	74	73	77	75
10	Sukolilo	59	53	52	48	53
11	Baturetno	46	51	47	47	50
12	Sendangharjo	66	63	60	58	59
13	Kutorejo	75	71	69	70	58
14	Sidomulyo	72	82	75	80	65
15	Ronggomulyo	111	122	127	128	112
16	Kingking	61	63	58	56	49
17	Karangsari	46	39	47	35	33
<b>Jumlah Th. 2013</b>		<b>1.361</b>	<b>1.388</b>	<b>1.386</b>	<b>1.358</b>	<b>1.345</b>
<b>Jumlah Th. 2012</b>		<b>1.264</b>	<b>1.314</b>	<b>1.337</b>	<b>1.358</b>	<b>1.385</b>
<b>Jumlah Th. 2011</b>		<b>1.527</b>	<b>1.496</b>	<b>1.501</b>	<b>1.499</b>	<b>1.493</b>

*Sumber: Puskesmas Tuban dan Puskesmas Kebonsari*

Lanjutan Tabel IV. 14

No	Desa/Kel	Jenis Imunisasi			
		Polio			
		I	II	III	IV
(1)	(2)	(8)	(9)	(10)	(11)
1	Sumurgung	122	138	125	115
2	Sugiharjo	114	122	127	130
3	Kembangbilo	58	58	60	59
4	Mondokan	68	63	77	66
5	Perbon	105	100	100	99
6	Latsari	114	111	111	110
7	Sidorejo	109	116	112	119
8	Doromukti	63	62	68	61
9	Kebonsari	73	74	73	77
10	Sukolilo	59	53	52	48
11	Baturetno	46	51	47	47
12	Sendangharjo	66	63	60	58
13	Kutorejo	75	71	68	70
14	Sidomulyo	72	82	76	80
15	Ronggomulyo	111	122	127	128
16	Kingking	61	63	58	56
17	Karangsari	46	39	47	35
<b>Jumlah Th. 2013</b>		<b>1.362</b>	<b>1.388</b>	<b>1.388</b>	<b>1.358</b>
<b>Jumlah Th. 2012</b>		<b>1.221</b>	<b>1.315</b>	<b>1.346</b>	<b>1.363</b>
<b>Jumlah Th. 2011</b>		<b>1.527</b>	<b>1.496</b>	<b>1.501</b>	<b>1.499</b>

*Sumber: Puskesmas Tuban dan Puskesmas Kebonsari*

Lanjutan Tabel IV. 14

No	Desa/Kel	Jenis Imunisasi		
		Hepatitis		
		I	II	III
(1)	(2)	(12)	(13)	(14)
1	Sumurgung	138	130	115
2	Sugiharjo	122	133	130
3	Kembangbilo	58	59	59
4	Mondokan	63	66	66
5	Perbon	100	100	99
6	Latsari	111	114	110
7	Sidorejo	116	112	119
8	Doromukti	62	64	61
9	Kebonsari	74	73	77
10	Sukolilo	53	52	48
11	Baturetno	51	47	47
12	Sendangharjo	63	60	58
13	Kutorejo	71	69	70
14	Sidomulyo	82	75	80
15	Ronggomulyo	122	127	128
16	Kingking	63	58	56
17	Karangsari	39	47	35
<b>Jumlah Th. 2013</b>		<b>1.388</b>	<b>1.386</b>	<b>1.358</b>
<b>Jumlah Th. 2012</b>		<b>1.314</b>	<b>1.337</b>	<b>1.358</b>
<b>Jumlah Th. 2011</b>		<b>1.496</b>	<b>1.501</b>	<b>1.499</b>

*Sumber: Puskesmas Tuban dan Puskesmas Kebonsari*

**Tabel IV.15**  
**Jumlah Akseptor KB Aktif Menurut Jenis Metode Kontrasepsi**  
**Di Kecamatan Tuban Tahun 2013**

<b>No</b>	<b>Desa/Kel</b>	<b>IUD</b>	<b>PIL</b>	<b>Kondom</b>
<i>(1)</i>	<i>(2)</i>	<i>(3)</i>	<i>(4)</i>	<i>(5)</i>
1	Sumurgung	29	21	7
2	Sugiharjo	29	49	2
3	Kembangbilo	19	35	4
4	Mondokan	64	48	35
5	Perbon	83	113	19
6	Latsari	157	61	29
7	Sidorejo	86	51	12
8	Doromukti	24	32	17
9	Kebonsari	30	24	5
10	Sukolilo	22	43	20
11	Baturetno	29	35	10
12	Sendangharjo	27	38	8
13	Kutorejo	53	21	4
14	Sidomulyo	23	41	9
15	Ronggomulyo	56	56	8
16	Kingking	17	27	10
17	Karangsari	20	19	6
<b>Jumlah Th. 2013</b>		<b>768</b>	<b>714</b>	<b>205</b>
<b>Jumlah Th. 2012</b>		<b>724</b>	<b>695</b>	<b>189</b>
<b>Jumlah Th. 2011</b>		<b>657</b>	<b>639</b>	<b>93</b>
<b>Jumlah Th. 2010</b>		<b>582</b>	<b>634</b>	<b>83</b>

*Sumber : UPTB Bappemas, Pempdes dan KB Kec. Tuban*



Lanjutan Tabel IV. 15

No	Desa/Kel	MOW	MOP	Suntik	Implant	Jumlah
(1)	(2)	(6)	(7)	(8)	(9)	(10)
1	Sumurgung	61	3	860	58	1.039
2	Sugiharjo	22	1	795	50	948
3	Kembangbilo	8	0	407	35	508
4	Mondokan	37	0	361	8	553
5	Perbon	62	0	489	8	774
6	Latsari	64	1	501	11	824
7	Sidorejo	71	0	456	12	688
8	Doromukti	26	0	299	5	403
9	Kebonsari	21	0	463	5	548
10	Sukolilo	19	1	317	13	435
11	Baturetno	35	3	363	3	478
12	Sendangharjo	32	1	174	4	284
13	Kutorejo	22	2	229	4	335
14	Sidomulyo	30	3	359	17	482
15	Ronggomulyo	45	0	401	3	569
16	Kingking	25	4	337	8	428
17	Karangsari	33	0	370	21	469
<b>Jumlah Th. 2013</b>		<b>613</b>	<b>19</b>	<b>7.181</b>	<b>265</b>	<b>9.765</b>
<b>Jumlah Th. 2012</b>		<b>562</b>	<b>21</b>	<b>6.696</b>	<b>304</b>	<b>9.191</b>
<b>Jumlah Th. 2011</b>		<b>488</b>	<b>15</b>	<b>8.014</b>	<b>268</b>	<b>10.174</b>
<b>Jumlah Th. 2010</b>		<b>442</b>	<b>12</b>	<b>7.858</b>	<b>189</b>	<b>9.802</b>

Sumber : UPTB Bappemas, Pemdes dan KB Kec. Tuban

**Tabel IV. 16**  
**Jumlah Pencapaian Akseptor KB Aktif**  
**Di Kecamatan Tuban Tahun 2013**

No	Desa/Kel	PUS	Pencapaian	%
(1)	(2)	(3)	(4)	(5)
1	Sumurgung	1,428	1,039	72.8
2	Sugiharjo	1,385	948	68.4
3	Kembangbilo	712	508	71.3
4	Mondokan	789	553	70.1
5	Perbon	1,133	774	68.3
6	Latsari	1,158	824	71.2
7	Sidorejo	991	688	69.4
8	Doromukti	555	403	72.6
9	Kebonsari	758	548	72.3
10	Sukolilo	607	435	71.7
11	Baturetno	666	478	71.8
12	Sendangharjo	422	284	67.3
13	Kutorejo	466	335	71.9
14	Sidomulyo	654	482	73.7
15	Ronggomulyo	795	569	71.6
16	Kingking	572	428	74.8
17	Karangsari	632	469	74.2
<b>Jumlah Th. 2013</b>		<b>13.723</b>	<b>9.765</b>	<b>71,2</b>
<b>Jumlah Th. 2012</b>		<b>13.053</b>	<b>9.191</b>	<b>70,4</b>
<b>Jumlah Th. 2011</b>		<b>13.483</b>	<b>10.174</b>	<b>75,5</b>
<b>Jumlah Th. 2010</b>		<b>13.343</b>	<b>9.802</b>	<b>73,5</b>

*Sumber : UPTB Bappemas, Pemdes dan KB Kec. Tuban*

**Tabel IV. 17**  
**Jumlah Pokbang Dan Posyandu**  
**Di Kecamatan Tuban Tahun 2013**

No	Desa/Kel	Pokbang	Posyandu
(1)	(2)	(3)	(4)
1	Sumurgung	-	5
2	Sugiharjo	-	5
3	Kembangbilo	-	6
4	Mondokan	-	5
5	Perbon	-	7
6	Latsari	-	5
7	Sidorejo	-	7
8	Doromukti	-	3
9	Kebonsari	-	6
10	Sukolilo	-	6
11	Baturetno	-	5
12	Sendangharjo	-	6
13	Kutorejo	-	5
14	Sidomulyo	-	6
15	Ronggomulyo	-	7
16	Kingking	-	5
17	Karangsari	-	5
<b>Jumlah Th. 2013</b>		-	<b>94</b>
<b>Jumlah Th. 2012</b>		-	<b>94</b>
<b>Jumlah Th. 2011</b>		-	<b>94</b>
<b>Jumlah Th. 2010</b>		-	<b>94</b>

*Sumber : Puskesmas Tuban dan Puskesmas Kebonsari*

**Tabel IV.18**  
**Jumlah Pasangan Subur (PUS) dan PUS yang Hamil**  
**Di Kecamatan Tuban Tahun 2013**

No	Desa/Kel	PUS	PUS Hamil
(1)	(2)	(3)	(4)
1	Sumurgung	1,428	7
2	Sugiharjo	1,385	7
3	Kembangbilo	712	13
4	Mondokan	789	22
5	Perbon	1,133	24
6	Latsari	1,158	28
7	Sidorejo	991	21
8	Doromukti	555	20
9	Kebonsari	758	18
10	Sukolilo	607	20
11	Baturetno	666	21
12	Sendangharjo	422	13
13	Kutorejo	466	10
14	Sidomulyo	654	7
15	Ronggomulyo	795	20
16	Kingking	572	20
17	Karangsari	632	27
<b>Jumlah Th. 2013</b>		<b>13.723</b>	<b>298</b>
<b>Jumlah Th. 2012</b>		<b>13.053</b>	<b>316</b>
<b>Jumlah Th. 2011</b>		<b>13.483</b>	<b>357</b>
<b>Jumlah Th. 2010</b>		<b>13.343</b>	<b>372</b>

*Sumber : UPTB Bappemas, Pemdes dan KB Kec. Tuban*

**Tabel IV. 19**  
**Jumlah Nikah Menurut Tempat Pelaksanaannya**  
**Di Kecamatan Tuban Tahun 2013**

No	Desa/Kel	Bedolan	Kantor	Jumlah
(1)	(2)	(3)	(4)	(5)
1	Sumurgung	65	16	81
2	Sugiharjo	36	15	51
3	Kembangbilo	27	4	31
4	Mondokan	15	2	17
5	Perbon	45	11	56
6	Latsari	45	11	56
7	Sidorejo	47	18	65
8	Doromukti	26	8	34
9	Kebonsari	29	11	40
10	Sukolilo	34	12	46
11	Baturetno	29	7	36
12	Sendangharjo	22	5	27
13	Kutorejo	30	6	36
14	Sidomulyo	27	10	37
15	Ronggomulyo	30	14	44
16	Kingking	28	9	37
17	Karangsari	28	21	49
<b>Jumlah Th. 2013</b>		<b>563</b>	<b>180</b>	<b>743</b>
<b>Jumlah Th. 2012</b>		<b>600</b>	<b>121</b>	<b>721</b>
<b>Jumlah Th. 2011</b>		<b>459</b>	<b>47</b>	<b>506</b>
<b>Jumlah Th. 2010</b>		<b>691</b>	<b>72</b>	<b>763</b>

*Sumber : KUA Kec. Tuban*

**Tabel IV. 20**  
**Jumlah Nikah Menurut Tempat Pelaksanaannya**  
**Dirinci Per Bulan**  
**Di Kecamatan Tuban Tahun 2013**

<b>No</b>	<b>Bulan</b>	<b>Bedolan</b>	<b>Kantor</b>	<b>Jumlah</b>
(1)	(2)	(3)	(4)	(5)
1	JANUARI	8	43	51
2	FEBRUARI	46	7	53
3	MARET	50	12	62
4	APRIL	55	15	70
5	MEI	74	17	91
6	JUNI	48	12	60
7	JULI	12	3	15
8	AGUSTUS	78	24	102
9	SEPTEMBER	10	1	11
10	OKTOBER	110	40	150
11	NOVEMBER	13	3	16
12	DESEMBER	59	3	62
<b>Jumlah Th. 2013</b>		<b>563</b>	<b>180</b>	<b>743</b>
<b>Jumlah Th. 2012</b>		<b>600</b>	<b>121</b>	<b>721</b>
<b>Jumlah Th. 2011</b>		<b>459</b>	<b>47</b>	<b>506</b>
<b>Jumlah Th. 2010</b>		<b>691</b>	<b>72</b>	<b>763</b>

*Sumber : KUA Kec. Tuban*

**Tabel IV. 21**  
**Jumlah Nikah, Talak, Cerai, Dan Rujuk**  
**Menurut Desa Di Kecamatan Tuban Tahun 2013**

No	Desa/Kel	Nikah	Talak	Cerai	Rujuk
(1)	(2)	(3)	(4)	(5)	(6)
1	Sumurgung	81	4	6	0
2	Sugiharjo	51	2	6	0
3	Kembangbilo	31	0	1	0
4	Mondokan	17	0	0	0
5	Perbon	56	4	3	0
6	Latsari	56	3	2	0
7	Sidorejo	65	1	1	0
8	Doromukti	34	2	1	0
9	Kebonsari	40	1	0	0
10	Sukolilo	46	2	1	0
11	Baturetno	36	4	5	0
12	Sendangharjo	27	1	2	1
13	Kutorejo	36	1	6	0
14	Sidomulyo	37	1	2	0
15	Ronggomulyo	44	1	8	1
16	Kingking	37	1	2	0
17	Karangsari	49	6	4	0
<b>Jumlah Th. 2013</b>		<b>743</b>	<b>34</b>	<b>50</b>	<b>2</b>
<b>Jumlah Th. 2012</b>		<b>721</b>	<b>49</b>	<b>66</b>	<b>0</b>
<b>Jumlah Th. 2011</b>		<b>506</b>	<b>29</b>	<b>52</b>	<b>1</b>
<b>Jumlah Th. 2010</b>		<b>763</b>	<b>9</b>	<b>27</b>	<b>1</b>

*Sumber : KUA Kec. Tuban*

**Tabel IV. 22**  
**Jumlah Nikah, Talak, Cerai, Dan Rujuk**  
**Menurut Bulan Di Kecamatan Tuban Tahun 2013**

No	Bulan	Nikah	Talak	Cerai	Rujuk
(1)	(2)	(3)	(4)	(5)	(6)
1	JANUARI	51	5	2	2
2	FEBRUARI	53	5	7	0
3	MARET	62	4	10	0
4	APRIL	70	0	0	0
5	MEI	91	5	5	0
6	JUNI	60	1	7	0
7	JULI	15	1	7	0
8	AGUSTUS	102	0	0	0
9	SEPTEMBER	11	8	3	0
10	OKTOBER	150	2	5	0
11	NOVEMBER	16	3	4	0
12	DESEMBER	62	0	0	0
<b>Jumlah Th. 2013</b>		<b>743</b>	<b>34</b>	<b>50</b>	<b>2</b>
<b>Jumlah Th. 2012</b>		<b>721</b>	<b>49</b>	<b>66</b>	<b>0</b>
<b>Jumlah Th. 2011</b>		<b>506</b>	<b>29</b>	<b>52</b>	<b>1</b>
<b>Jumlah Th. 2010</b>		<b>763</b>	<b>9</b>	<b>27</b>	<b>1</b>

*Sumber : KUA Kec. Tuban*

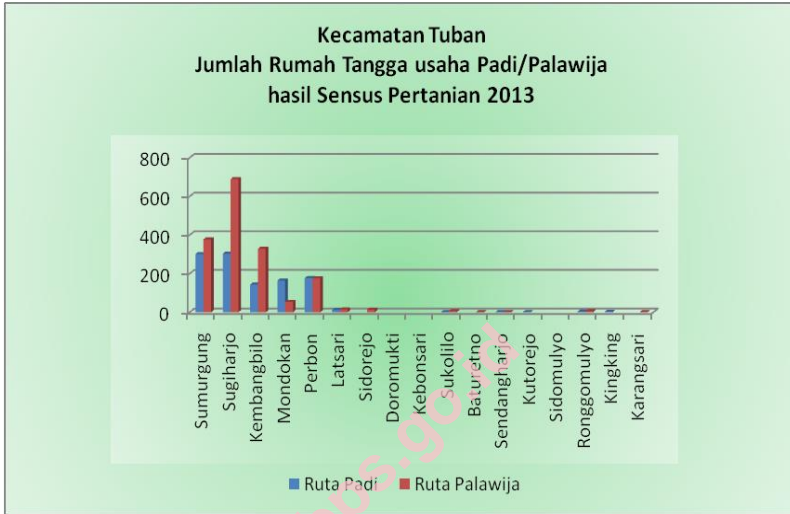




<http://tubankab.bps.go.id>

**PERTANIAN DAN  
PETERNAKAN**

**Grafik V.1**



**Grafik V.2**



**Tabel V. 1**  
**Jumlah rumah tangga usaha tanaman padi dan palawija**  
**Di wilayah Kecamatan Tuban Tahun 2013**

<b>No</b>	<b>Desa/Kel</b>	<b>Ruta Padi</b>	<b>Ruta Palawija</b>	<b>Jumlah</b>
<i>(1)</i>	<i>(2)</i>	<i>(3)</i>	<i>(4)</i>	<i>(5)</i>
1	Sumurgung	301	377	678
2	Sugiharjo	303	689	992
3	Kembangbilo	143	328	471
4	Mondokan	164	53	217
5	Perbon	176	175	351
6	Latsari	12	14	26
7	Sidorejo	0	13	13
8	Doromukti	0	0	0
9	Kebonsari	0	0	0
10	Sukolilo	1	6	7
11	Baturetno	0	1	1
12	Sendangharjo	1	1	2
13	Kutorejo	1	0	1
14	Sidomulyo	0	0	0
15	Ronggomulyo	3	5	8
16	Kingking	2	0	2
17	Karangsari	0	1	1
<b>Jumlah</b>		<b>1.107</b>	<b>1.663</b>	<b>2.770</b>

*Sumber : Sensus Pertanian 2013*

**Tabel V. 2**  
**Rumah tangga usaha padi**  
**Di wilayah Kecamatan Tuban Tahun 2013**

No	Desa/Kel	Padi Sawah	Padi Ladang/gogo	Padi
(1)	(2)	(3)	(4)	(5)
1	Sumurgung	298	3	301
2	Sugiharjo	300	3	303
3	Kembangbilo	143	0	143
4	Mondokan	164	0	164
5	Perbon	176	0	176
6	Latsari	12	0	12
7	Sidorejo	0	0	0
8	Doromukti	0	0	0
9	Kebonsari	0	0	0
10	Sukolilo	1	0	1
11	Baturetno	0	0	0
12	Sendangharjo	1	0	1
13	Kutorejo	1	0	1
14	Sidomulyo	0	0	0
15	Ronggomulyo	3	0	3
16	Kinging	2	0	2
17	Karangsari	0	0	0
<b>Jumlah</b>		<b>1.101</b>	<b>6</b>	<b>1.107</b>

*Sumber : Sensus Pertanian 2013*

**Tabel V. 3**  
**Luas Tanam padi sawah/ ladang**  
**Di wilayah Kecamatan Tuban Tahun 2013**

No	Desa/Kel	Padi Sawah (m <sup>2</sup> )	Padi Ladang (m <sup>2</sup> )	Jumlah (m <sup>2</sup> )
(1)	(2)	(3)	(4)	(5)
1	Sumurgung	3.363.915	13.250	3.377.165
2	Sugiharjo	2.216.735	3.000	2.219.735
3	Kembangbilo	2.323.620	0	2.323.620
4	Mondokan	1.592.530	0	1.592.530
5	Perbon	1.226.366	0	1.226.366
6	Latsari	157.750	0	157.750
7	Sidorejo	0	0	0
8	Doromukti	0	0	0
9	Kebonsari	0	0	0
10	Sukolilo	15.000	0	15.000
11	Baturetno	0	0	0
12	Sendangharjo	10.000	0	10.000
13	Kutorejo	24.000	0	24.000
14	Sidomulyo	0	0	0
15	Ronggomulyo	72.349	0	72.349
16	Kinging	10.100	0	10.100
17	Karangsari	0	0	0
<b>Jumlah</b>		<b>11.012.365</b>	<b>16.250</b>	<b>11.028.615</b>

*Sumber : Sensus Pertanian 2013*

**Tabel V.4**  
**Luas Tanam Jagung, Kedelai, Kacang Tanah**  
**Di wilayah Kecamatan Tuban Tahun 2013**

No	Desa/Kel	Jagung ( m <sup>2</sup> )	Kedelai ( m <sup>2</sup> )	Kacang Tanah ( m <sup>2</sup> )
(1)	(2)	(3)	(4)	(5)
1	Sumurgung	2.286.770	2.500	422.710
2	Sugiharjo	3.293.234	13.500	744.502
3	Kembangbilo	1.648.900	21.750	1.333.430
4	Mondokan	234.380	0	18.000
5	Perbon	577.488	0	19.100
6	Latsari	66.600	0	7.500
7	Sidorejo	9.284	0	6.837
8	Doromukti	0	0	0
9	Kebonsari	0	0	0
10	Sukolilo	8.000	0	21.200
11	Baturetno	7.000	0	7.000
12	Sendangharjo	0	0	350
13	Kutorejo	0	0	0
14	Sidomulyo	0	0	0
15	Ronggomulyo	535.949	0	13.420
16	Kingking	0	0	0
17	Karangsari	0	0	0
<b>Jumlah</b>		<b>8.667.605</b>	<b>37.750</b>	<b>2.594.049</b>

*Sumber : Sensus Pertanian 2013*

**Tabel V. 5**  
**Luas Tanam Kacang Hijau, Ubi Kayu, Ubi Jalar**  
**Di wilayah Kecamatan Tuban Tahun 2013**

No	Desa/Kel	Kacang Hijau ( m <sup>2</sup> )	Ubi Kayu ( m <sup>2</sup> )	Ubi Jalar ( m <sup>2</sup> )
(1)	(2)	(3)	(4)	(5)
1	Sumurgung	6.200	2.462	0
2	Sugiharjo	11.000	100	0
3	Kembangbilo	5.300	35	0
4	Mondokan	2.630	0	0
5	Perbon	4.400	0	0
6	Latsari	0	0	0
7	Sidorejo	0	0	500
8	Doromukti	0	0	0
9	Kebonsari	0	0	0
10	Sukolilo	0	0	0
11	Baturetno	0	0	0
12	Sendangharjo	0	0	0
13	Kutorejo	0	0	0
14	Sidomulyo	0	0	0
15	Ronggomulyo	30.000	600.000	0
16	Kinking	0	0	0
17	Karangsari	0	0	45
<b>Jumlah</b>		59.530	602.597	545

*Sumber : Sensus Pertanian 2013*



**Tabel V. 6**  
**Jumlah Rumah Usaha Peternakan menurut jenis ternak per desa**  
**Di wilayah Kecamatan Tuban Tahun 2013**

No	Desa/Kel	Jenis Ternak		
		Sapi Potong	Sapi Perah	Kerbau
(1)	(2)	(3)	(4)	(5)
1	Sumurgung	432	0	0
2	Sugiharjo	599	0	0
3	Kembangbilo	331	0	0
4	Mondokan	82	0	0
5	Perbon	136	1	0
6	Latsari	19	1	0
7	Sidorejo	16	0	0
8	Doromukti	0	0	0
9	Kebonsari	0	0	0
10	Sukolilo	6	0	0
11	Baturetno	5	0	0
12	Sendangharjo	0	0	0
13	Kutorejo	0	0	0
14	Sidomulyo	1	0	0
15	Ronggomulyo	2	0	0
16	Kingking	1	0	0
17	Karangsari	0	2	0
<b>Jumlah</b>		<b>1.630</b>	<b>4</b>	<b>0</b>

*Sumber : Sensus Pertanian 2013*

Lanjutan Tabel V. 6

No	Desa/Kel	Jenis Ternak		
		Kuda	Kambing	Domba
(1)	(2)	(6)	(7)	(8)
1	Sumurgung	0	191	0
2	Sugiharjo	0	285	0
3	Kembangbilo	0	59	27
4	Mondokan	1	17	1
5	Perbon	0	27	9
6	Latsari	0	13	1
7	Sidorejo	0	11	1
8	Doromukti	0	1	0
9	Kebonsari	0	4	0
10	Sukolilo	0	5	0
11	Baturetno	0	25	0
12	Sendangharjo	0	0	0
13	Kutorejo	0	0	0
14	Sidomulyo	0	0	0
15	Ronggomulyo	0	1	0
16	Kingking	0	0	0
17	Karangsari	0	0	0
<b>Jumlah</b>		<b>1</b>	<b>639</b>	<b>39</b>

Sumber : Sensus Pertanian 2013

**Tabel V. 7**  
**Jumlah Ternak menurut Desa**  
**Di wilayah Kecamatan Tuban Tahun 2013**

No	Desa/Kel	Jenis Ternak		
		Sapi Potong	Sapi Perah	Kerbau
(1)	(2)	(3)	(4)	(5)
1	Sumurgung	866	0	1
2	Sugiharjo	1.180	2	0
3	Kembangbilo	771	2	1
4	Mondokan	203	0	0
5	Perbon	284	1	0
6	Latsari	43	150	0
7	Sidorejo	36	0	0
8	Doromukti	0	0	0
9	Kebonsari	0	0	0
10	Sukolilo	16	0	0
11	Baturetno	13	0	0
12	Sendangharjo	0	0	0
13	Kutorejo	0	0	0
14	Sidomulyo	5	0	1
15	Ronggomulyo	381	40	0
16	Kingking	2	0	0
17	Karangsari	0	13	0
<b>Jumlah</b>		<b>3800</b>	<b>208</b>	<b>3</b>

*Sumber : Sensus Pertanian 2013*

Lanjutan Tabel V. 7

No	Desa/Kel	Jenis Ternak		
		Kuda	Kambing	Domba
(1)	(2)	(6)	(7)	(8)
1	Sumurgung	0	1.002	0
2	Sugiharjo	0	1.416	0
3	Kembangbilo	0	313	238
4	Mondokan	6	117	12
5	Perbon	0	180	36
6	Latsari	0	58	6
7	Sidorejo	0	88	3
8	Doromukti	0	4	0
9	Kebonsari	0	56	0
10	Sukolilo	0	46	0
11	Baturetno	0	139	0
12	Sendangharjo	0	0	0
13	Kutorejo	0	0	0
14	Sidomulyo	0	0	0
15	Ronggomulyo	0	43	4
16	Kingking	0	0	0
17	Karangsari	0	0	0
<b>Jumlah</b>		6	3.462	299

Sumber : Sensus Pertanian 2013

**Tabel V. 8**  
**Jumlah Rumah Tangga Usaha Penangkapan ikan menurut jenis**  
**Kapal/Perahu per Desa**  
**di wilayah Kecamatan Tuban Tahun 2013**

No	Desa/Kel	Jenis Kapal/Perahu		
		Kapal Motor	Perahu Motor Tempel	Perahu Tanpa Motor
(1)	(2)	(3)	(4)	(5)
1	Sumurgung	0	1	0
2	Sugiharjo	0	0	0
3	Kembangbilo	0	0	0
4	Mondokan	0	0	0
5	Perbon	0	0	0
6	Latsari	0	0	0
7	Sidorejo	1	0	0
8	Doromukti	0	0	0
9	Kebonsari	0	0	0
10	Sukohlo	0	0	0
11	Baturetno	0	1	0
12	Sendangharjo	0	0	0
13	Kutorejo	0	0	0
14	Sidomulyo	11	58	1
15	Ronggomulyo	0	0	0
16	Kingking	2	43	1
17	Karangsari	2	221	0
<b>Jumlah</b>		16	324	2

*Sumber : Sensus Pertanian 2013*

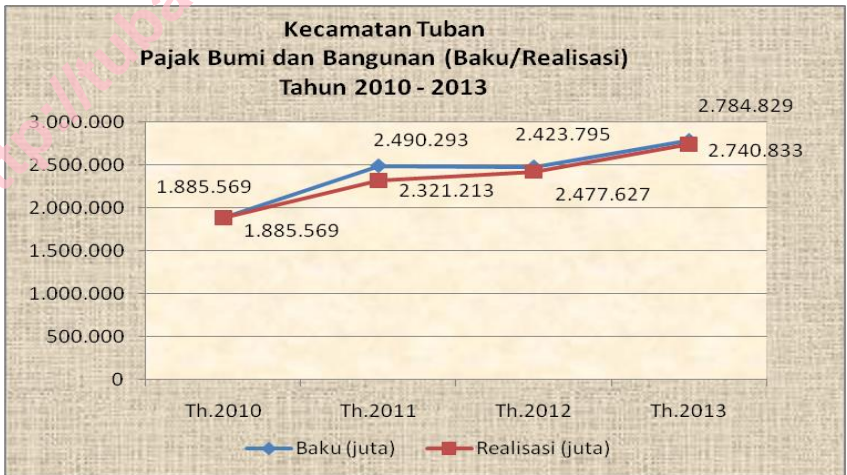
<http://tubankab.bps.go.id>

# KEUANGAN

**Grafik VI.1**



**Grafik VI.2**



**Tabel VI.1**  
**Pajak Bumi dan Bangunan (Baku/Realisasi)**  
**di wilayah Kecamatan Tuban**  
**Tahun 2013**

No	Desa/Kel	Baku (000 Rp)	Realisasi (000 Rp)	Persentase
(1)	(2)	(3)	(4)	(5)
1	Sumurgung	204.170	204.170	100
2	Sugiharjo	100.784	100.784	100
3	Kembangbilo	98.253	98.253	100
4	Mondokan	119.092	116.525	98
5	Perbon	322.750	307.129	95
6	Latsari	408.687	394.873	97
7	Sidorejo	220.185	220.185	100
8	Doromukti	82.157	82.157	100
9	Kebonsari	185.942	185.942	100
10	Sukolilo	67.170	64.646	96
11	Baturetno	105.465	103.801	98
12	Sendangharjo	148.625	146.662	99
13	Kutorejo	151.657	151.657	100
14	Sidomulyo	129.057	129.057	100
15	Ronggomulyo	235.921	230.078	98
16	Kingking	150.082	150.082	100
17	Karangsari	54.832	54.832	100
<b>Jumlah Th. 2013</b>		<b>2.784.829</b>	<b>2.740.833</b>	<b>98</b>
<b>Jumlah Th. 2012</b>		<b>2.477.627</b>	<b>2.423.795</b>	<b>98</b>
<b>Jumlah Th. 2011</b>		<b>2.490.293</b>	<b>2.321.213</b>	<b>93</b>
<b>Jumlah Th. 2010</b>		<b>1.885.569</b>	<b>1.885.569</b>	<b>100</b>

Sumber : Kantor Camat ( Data Desember 2013 )





# DATA

## MENCERDASKAN BANGSA

<http://tubankab.bps.go.id>



**BADAN PUSAT STATISTIK KABUPATEN TUBAN**  
Jl. Mastrip 21 TubanTelp. 0356-321974  
e-mail : bps3523@bps.go.id